

# KECAMATAN TELUK BINTAN DALAM ANGKA 2023



# KECAMATAN TELUK BINTAN DALAM ANGKA 2023



# **Kecamatan Teluk Bintan Dalam Angka 2023**

**No. Publikasi:** 21020.2214

**Katalog:** 1102001.2102040

**Ukuran Buku:** 14,8 cm x 21 cm

**Jumlah Halaman:** xxii + 52 halaman

**Naskah:**

Badan Pusat Statistik Kabupaten Bintan

**Gambar Cover oleh:**

Badan Pusat Statistik Kabupaten Bintan

**Ilustrasi Cover:**

Durian Poyotomo

**Diterbitkan oleh:**

© BPS Kabupaten Bintan

**Dicetak oleh:**

Cv. Berkah Mandiri

**Dilarang mengumumkan, mendistribusikan, mengomunikasikan, dan/atau menggandakan sebagian atau seluruh isi buku ini untuk tujuan komersial tanpa izin tertulis dari Badan Pusat Statistik Kabupaten Bintan**

**TIM PENYUSUN BUKU**  
**Kecamatan Teluk Bintang Dalam Angka 2023**

**Pengarah:**

Nur Ihklas SST, M.Ec.Dev

**Penanggung Jawab:**

Lita Rosyada, SST

**Naskah:**

Budiyono

**Penyunting:**

M. Rizki, S.Tr.Stat.

**Tata Letak:**

Shela Yulfia Hadist, A.Md.Stat.

**Gambar Kulit:**

M. Rizki, S.Tr.Stat.



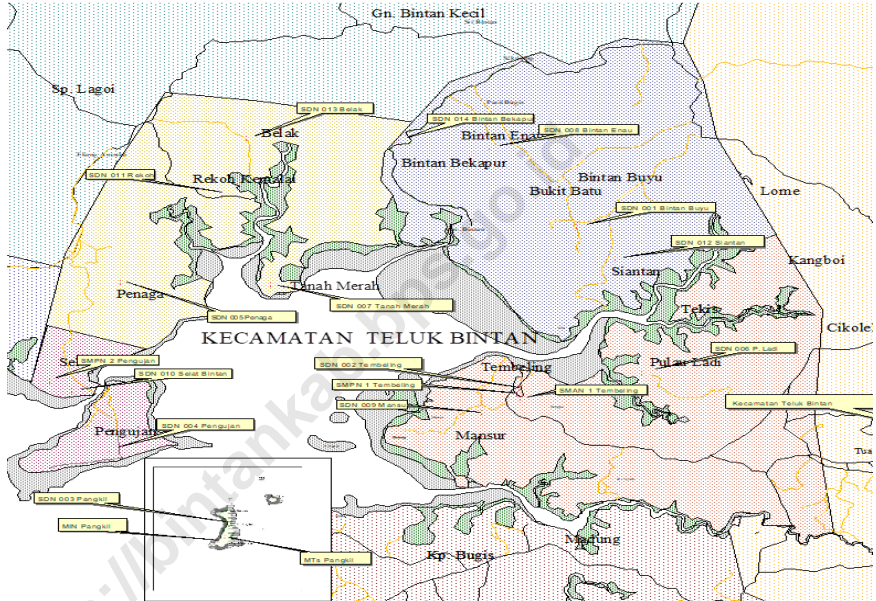
## KONTRIBUTOR DATA

1. Badan Kepegawaian & Pengembangan Sumber Daya Manusia Kabupaten Bintan
2. Dinas Pendidikan Kabupaten Bintan
3. Dinas Kesehatan Kabupaten Bintan
4. Kementerian Agama Kabupaten Bintan
5. Kantor Camat Teluk Bintan

<https://bintankab.bps.go.id>



## PETA WILAYAH KECAMATAN TELUK BINTAN







**KEPALA BPS KABUPATEN BINTAN**



**Nur Ihklas SST, M.Ec.Dev**





## KATA PENGANTAR

Buku publikasi **Kecamatan Teluk Bintan dalam Angka 2023** merupakan publikasi tahunan yang menyajikan berbagai informasi statistik sektoral baik yang bersumber dari data sekunder maupun hasil survei dan sensus yang dilaksanakan oleh BPS.

Publikasi ini dikemas dalam bentuk tabel–tabel sederhana dengan ulasan singkat sebagai pengantar tabel. Dengan demikian diharapkan para pengguna data akan lebih mudah untuk memanfaatkannya.

Penghargaan dan terima kasih kami sampaikan kepada semua pihak yang telah memberikan kontribusinya hingga terbitnya buku ini.

Bintan, September 2023

Kepala BPS

Kabupaten Bintan

**Nur Ihklas SST, M.Ec.Dev**



## DAFTAR ISI

	Halaman
Kata Pengantar .....	xi
Daftar Isi .....	xiii
Daftar Tabel .....	xv
Daftar Gambar .....	xx
Penjelasan Umum .....	xxi
1 Geografi dan Iklim .....	1
2 Pemerintahan.....	11
3 Penduduk.....	23
4 Sosial.....	37
5 Pertanian .....	65



## DAFTAR TABEL

	Halaman
<b>1. GEOGRAFI DAN IKLIM</b> .....	<b>1</b>
1.1 Luas Wilayah (km <sup>2</sup> ) Menurut Desa di Kecamatan Teluk Bintan, 2022 .....	6
1.2 Tinggi Wilayah di Atas Permukaan Laut (DPL) Menurut Desa di Kecamatan Teluk Bintan, 2022 .....	7
1.3 Jumlah Pulau dan Luas Wilayah menurut Desa Atau Kelurahan di Kecamatan Teluk Bintan, 2022 .....	8
1.4 Perkiraan Jarak Tempuh ke Ibukota Kecamatan dan Kabupaten Menurut Desa Atau Kelurahan di Kecamatan Teluk Bintan (Km) .....	9
<b>2. PEMERINTAHAN</b> .....	<b>11</b>
<b>2.1 WILAYAH ADMINISTRATIF</b> .....	<b>13</b>
2.1.1 Ibukota Desa dan Klasifikasi Desa di Kecamatan Teluk Bintan, 2022 .....	15
2.1.2 Jumlah Lingkungan/Dusun, Rukun Warga (RW), dan Rukun Tetangga (RT) Menurut Desa di Kecamatan Teluk Bintan, 2022 ...	16
2.1.3 Jumlah Desa/Kelurahan menurut Status Hukum di Kecamatan Teluk Binta, 2022 .....	17
<b>2.2 KELEMBAGAAN DAN ANGGOTA LINGKUNGAN MASYARAKAT ....</b>	<b>18</b>
2.2.1 Banyaknya Anggota Lingkungan Masyarakat ( <i>Linmas</i> ) dan Pos Keamanan Lingkungan ( <i>Kamling</i> ) Menurut Desa/Kelurahan di Kecamatan Teluk Bintan, 2022 .....	18
2.2.2 Banyaknya Kelembagaan Menurut Desa / Kelurahan di Kecamatan Teluk Bintan, 2022 .....	19
<b>3. PENDUDUK DAN KETENAGAKERJAAN/.....</b>	<b>21</b>
<b>3.1 KEPENDUDUKAN</b> .....	<b>23</b>



3.1.1	Jumlah Penduduk Menurut Desa/Kelurahan di Kecamatan Teluk Bintang, 2022 .....	25
3.1.2	Jumlah Penduduk dan Rasio Jenis Kelamin menurut Desa/Kelurahan di Kecamatan Teluk Bintang, 2022 .....	26
3.1.3	Distribusi dan Kepadatan Penduduk Menurut Desa/Kelurahan di Kecamatan Teluk Bintang, 2022 .....	27
3.1.4	Jumlah Penduduk Menurut Agama dan Desa di Kecamatan Teluk Bintang, 2022 .....	28
<b>4.</b>	<b>SOSIAL .....</b>	<b>29</b>
<b>4.1</b>	<b>PENDIDIKAN .....</b>	<b>31</b>
4.1.1	Banyaknya Sekolah Dasar (SD) Menurut Desa/Kelurahan di Kecamatan Teluk Bintang, 2022 .....	34
4.1.2	Banyaknya Madrasah Ibtidaiyah (MI) Menurut Desa/ Kelurahan di Kecamatan Teluk Bintang, 2022 .....	35
4.1.3	Banyaknya Sekolah Menengah Pertama (SMP) Menurut Desa/Kelurahan di Kecamatan Teluk Bintang, 2022 .....	36
4.1.4	Banyaknya Madrasah Tsanawiyah (MTs) Menurut Desa/ Kelurahan di Kecamatan Teluk Bintang, 2022 .....	37
4.1.5	Banyaknya Sekolah Menengah Atas (SMA) Menurut Desa/ Kelurahan di Kecamatan Teluk Bintang, 2022 .....	38
4.1.6	Banyaknya Madrasah Aliyah (MA) Menurut Desa/ Kelurahan di Kecamatan Teluk Bintang, 2022 .....	39
4.1.7	Banyaknya Sekolah Menengah Kejuruan (SMK) Menurut Desa/Kelurahan di Kecamatan Teluk Bintang, 2022 .....	40
4.1.8	Banyaknya Akademi/Perguruan Tinggi Menurut Desa/Kelurahan di Kecamatan Teluk Bintang, 2022 .....	41
<b>4.2</b>	<b>KESEHATAN .....</b>	<b>42</b>
4.2.1	Banyaknya Sarana Kesehatan Menurut Desa/Kelurahan dan Jenis Sarana Kesehatan di Kecamatan Teluk Bintang, 2022 .....	42
<b>5.</b>	<b>PERTANIAN .....</b>	<b>49</b>

<b>5.1</b>	<b>HORTIKULTURA .....</b>	<b>49</b>
5.1.1	Luas Luas Panen, dan Produksi Komoditas Tanaman Sayuran di Kecamatan Teluk Bintang, 2022 .....	49
<b>5.2</b>	<b>PETERNAKAN .....</b>	<b>50</b>
5.2.1	Populasi Unggas menurut Desa/Kelurahan dan Jenis Unggas di Kecamatan Teluk Bintang, 2022 .....	50

<https://bintankab.bps.go.id>



## DAFTAR GAMBAR

	<i>Halaman</i>
1	Luas Wilayah (km <sup>2</sup> ) Menurut Desa di Kecamatan Teluk Bintang, 2022 ..... 5
2	Jumlah Dusun,Rukun Warga(RW),dan Rukun Tetangga(RT) Menurut Desa/Kelurahan di Kecamatan Teluk Bintang, 2022 ..... 14
3	Jumlah Penduduk Menurut Desa / Kelurahan di Kecamatan Teluk Bintang, 2022 ..... 24
4	Banyaknya Sekolah di Kecamatan Teluk Bintang, 2022 ..... 33
5	Persentase Peternakan Unggas di Kecamatan Teluk Bintang, 2022 ..... 48



## PENJELASAN UMUM

Tanda-tanda, satuan-satuan, dan lain-lainnya yang digunakan dalam publikasi ini adalah sebagai berikut:

### 1. TANDA-TANDA

Data tidak tersedia	: ...
Tidak ada atau nol	: –
Data dapat diabaikan	: 0
Tanda decimal	: ,
Data tidak dapat ditampilkan	: NA
Angka perkiraan	: e
Angka sementara	: x
Angka sangat sementara	: xx
Angka diperbaiki	: r

### 2. SATUAN

barel	: 158,99 liter = $1/6,2898 \text{ m}^3$
hektar (ha)	: 10 000 m <sup>2</sup>
kilometer (km)	: 1 000 meter (m)
knot	: 1,8523 km/jam
kuintal	: 100 kg
KWh	: 1 000 Watt <i>hour</i>
MWh	: 1 000 KWh
liter (untuk beras)	: 0,80 kg
ons	: 28,31 gram
ton	: 1 000 kg

Satuan lain: buah, dus, butir, helai/lembar, kaleng, batang, pulsa, ton kilometer (ton-km), jam, menit, persen (%).

Perbedaan angka di belakang koma disebabkan oleh pembulatan angka.



# 1

## GEOGRAFI DAN IKLIM

<https://bintankab.bps.go.id>





## BAB I

### GEOGRAFI DAN IKLIM

#### 1.1. Sejarah Singkat

Kecamatan Teluk Bintang merupakan hasil pemekaran dari wilayah kecamatan Galang yang merupakan bagian wilayah Kota Batam. Kecamatan Teluk Bintang dibentuk berdasarkan Undang-Undang Nomor 53 Tahun 1993, sejalan dengan pembentukan Kabupaten Karimun, Kabupaten Natuna, dan Kota Batam. Berdasarkan Perda Nomor 11 Tahun 2007 dan Perda Nomor 12 Tahun 2007 tentang pembentukan kelurahan/desa dan kecamatan baru, pada tahun 2007, Kecamatan Teluk Bintang terdiri dari 5 desa dan 1 Kelurahan, yaitu Desa Pangkil, Desa Pengujan, Desa Penaga, Desa Tembeling, Desa Bintang Buyu, dan Kelurahan Tembeling Tanjung.

#### 1.2. Letak Geografis dan Batas Wilayah

Kecamatan Teluk Bintang terletak antara  $0^{\circ}6'17''$  Lintang Utara –  $1^{\circ}34'52''$  Lintang Utara dan  $104^{\circ}12'47''$  Bujur Timur –  $108^{\circ}2'27''$  Bujur Timur.

Daerah Kecamatan Teluk Bintang merupakan daerah yang berbukit - bukit dan sebagian besar wilayahnya terletak di pesisir pantai. Perairan Kecamatan Teluk Bintang terdiri dari perairan pantai yang berlumpur campur pasir yang merupakan habitat yang cocok bagi pertumbuhan hutan *mangrove*.

Wilayah Kecamatan Teluk Bintang berbatasan dengan:

Utara : Kecamatan Teluk Sebong

## GEOGRAFI DAN IKLIM

Selatan	: Kota Tanjung Pinang
Barat	: Kecamatan Seri kuala lobam
Timur	: Kecamatan Toapaya

### 1.3. Luas Wilayah

Luas wilayah Kecamatan Teluk Bintan mencapai 411,97 km<sup>2</sup>, dengan luas daratan 185 km<sup>2</sup> (44,90%) dan luas lautan 226,97 km<sup>2</sup> (55,10%).

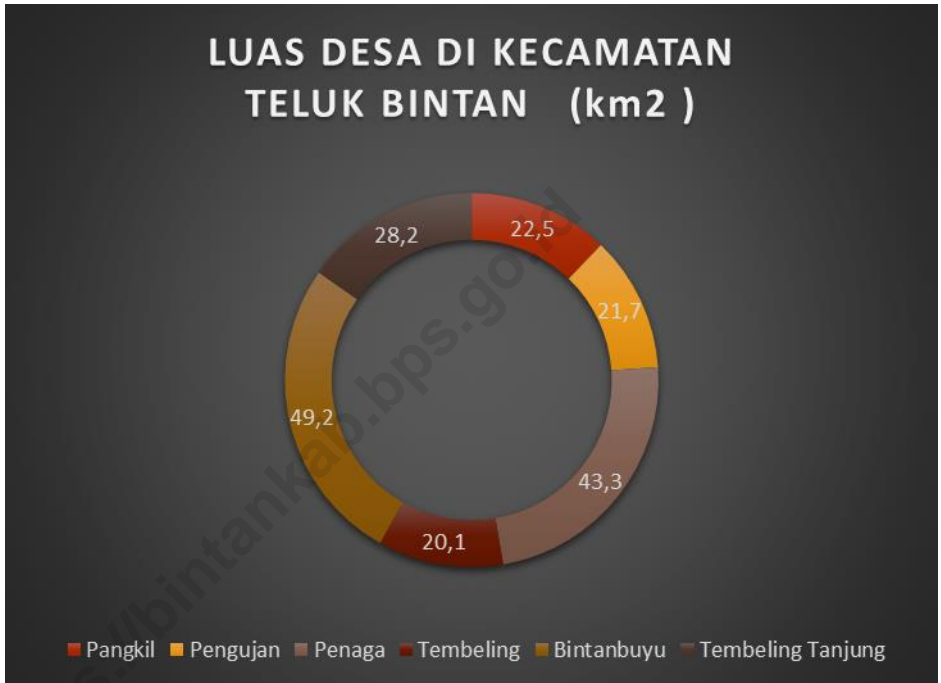
Kecamatan Teluk Bintan sebagian besar terletak di Pulau Bintan. Desa terluas adalah Desa Bintan Buyu dengan luas daratan 49,2 km<sup>2</sup> dan desa terkecil adalah Desa Tembeling dengan luas daratan 20,2 km<sup>2</sup>.

Kecamatan Teluk Bintan saat ini terdiri dari 7 buah pulau besar dan kecil. Dimana 5 diantaranya sudah dihuni (termasuk Pulau Bintan) dan 2 yang lain masih kosong.

### 1.4. Jarak Antar Kota

Tembeling Tanjung merupakan Ibukota Kecamatan Teluk Bintan yang terletak di Kelurahan Tembeling Tanjung (pemekaran dari Desa Tembeling). Selat Bintan 1 merupakan Ibukota Desa Pengujan yang memiliki jarak terjauh dengan Ibukota Kecamatan Teluk Bintan yaitu ±36 Km, sedangkan Tembeling yang terletak di satu kelurahan dengan Ibukota Kecamatan Teluk Bintan yaitu di Kelurahan Tembeling Tanjung memiliki jarak yang paling dekat yaitu ± 0,5 km.

**Gambar 1** Luas Wilayah Menurut Desa/Kelurahan di Kecamatan Teluk Bintang (km<sup>2</sup>), 2022



Sumber : Kantor Camat Teluk Bintang

## GEOGRAFI DAN IKLIM

**Tabel 1.1** Luas Wilayah (Km<sup>2</sup>) Menurut Desa di Kecamatan Teluk Bintan, 2022

	<b>Desa</b>	<b>Luas (Km<sup>2</sup>)</b>	<b>Persentase</b>
	(1)	(2)	(3)
1	Pangkil	22,5	12,16
2	Pengujan	21,7	11,73
3	Penaga	43,3	23,40
4	Tembeling	20,1	10,86
5	Bintan Buyu	49,2	26,59
6	Tembeling Tanjung	28,2	15,24
	<b>Teluk Bintan</b>	<b>185</b>	<b>100</b>

Sumber: Kantor Camat Teluk Bintan

**Tabel 1.2** Tinggi Wilayah di Atas Permukaan Laut (*DPL*) Menurut Desa di Kecamatan Teluk Bintan, 2022

	<b>Desa</b>	<b>Ibukota Desa</b>	<b>Tinggi (M)</b>
	(1)	(2)	(3)
1	Pangkil	Tanjung Keramat	n.a
2	Pengujan	Selat Bintan 1	n.a
3	Penaga	Tanjung Pisau	n.a
4	Tembeling	Siantan	n.a
5	Bintan Buyu	Bukit Batu	n.a
6	Tembeling Tanjung	Tembeling	n.a

Sumber: Kantor Camat Teluk Bintan

n.a: Data Belum Tersedia

**Tabel 1.3 Jumlah Pulau dan Luas Wilayah Menurut Desa di Kecamatan Teluk Bintang, 2022**

Desa	Jumlah Pulau		Luas Wilayah (Km <sup>2</sup> )
	Sudah dihuni	Belum dihuni	
(1)	(2)	(3)	(4)
1 Pangkil	1	1	22,5
2 Pengujan	1	0	21,7
3 Penaga	*	0	43,3
4 Tembeling	*	0	20,1
5 Bintang Buyu	*	0	49,2
6 Tembeling Tanjung	3*	1	28,2
<b>Teluk Bintang</b>	<b>5</b>	<b>2</b>	<b>185</b>

Sumber: Kantor Camat Teluk Bintang

\*Termasuk Pulau Bintang

**Tabel 1.4** Perkiraan Jarak Tempuh ke Ibukota Kecamatan dan Kabupaten Menurut Desa di Kecamatan Teluk Bintang (Km), 2022

	<b>Desa</b>	<b>Jarak Ke Ibukota Kecamatan</b>	<b>Jarak Ke Ibukota Kabupaten</b>
	(1)	(2)	(3)
1	Pangkil	31	45
2	Pengujan	37	23
3	Penaga	32	12
4	Tembeling	10	4
5	Bintan Buyu	12	0
6	Tembeling Tanjung	0	12

Sumber: Kantor Camat Teluk Bintang





# 2 PEMERINTAHAN

<https://bintankab.bps.go.id>



## BAB II

### PEMERINTAHAN

#### 2.1. Dasar Pembentukan

Kecamatan Teluk Bintang merupakan salah satu kecamatan di Kabupaten Bintang yang dahulunya merupakan Kabupaten Kepulauan Riau.

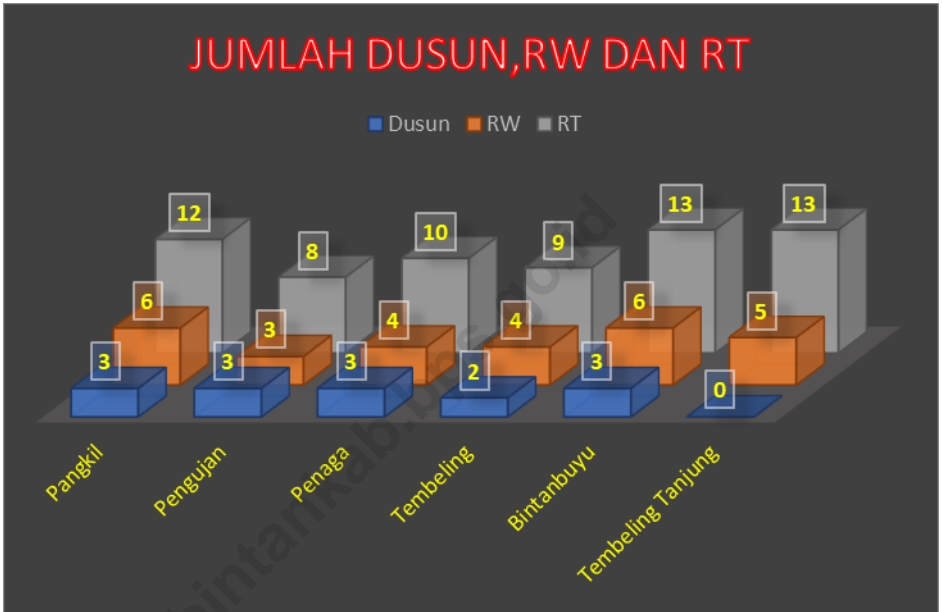
Pada tahun 2007, berdasarkan Peraturan Daerah Nomor 11 Tahun 2007 tanggal 20 Agustus 2007 dibentuk Kelurahan Tembeling Tanjung yang merupakan pemekaran dari Desa Tembeling.

Sehingga dengan terbentuknya Kelurahan Tembeling Tanjung maka wilayah Kecamatan Teluk Bintang terdiri dari:

1. Desa Pangkil
2. Desa Pengujan
3. Desa Penaga
4. Desa Tembeling
5. Desa Bintang Buyu
6. Kelurahan Tembeling Tanjung

Dari 5 (lima) desa dan 1 (satu) kelurahan di atas, pada tingkat pemerintahan yang lebih rendah Kecamatan Teluk Bintang terdiri pula dari 14 Dusun, 28 RW, dan 65 RT.

**Gambar 2** Jumlah Dusun, Rukun Warga (RW), dan Rukun Tetangga (RT) menurut Desa di Kecamatan Teluk Bintang, 2022



Sumber : Kantor Camat Teluk Bintang

## 2.1 WILAYAH ADMINISTRATIF

**Tabel 2.1.1 Ibukota Desa dan Klasifikasi Desa di Kecamatan Teluk Bintang, 2022**

	Desa	Ibukota Desa	Klasifikasi
			Desa/ Kelurahan
	(1)	(2)	(3)
1	Pangkil	Tanjung Keramat	Desa
2	Pengujan	Selat Bintang 1	Desa
3	Penaga	Tanjung Pisau	Desa
4	Tembeling	Siantan	Desa
5	Bintan Buyu	Bukit Batu	Desa
6	Tembeling Tanjung	Tembeling	Kelurahan

Sumber : Kantor Camat Teluk Bintang

**Tabel 2.1.2** Jumlah Lingkungan/Dusun, Rukun Warga (RW), dan Rukun Tetangga (RT) Menurut Desa di Kecamatan Teluk Bintang, 2022

	<b>Desa</b>	<b>Lingkungan</b>	<b>Dusun</b>	<b>RW</b>	<b>RT</b>
	(1)	(2)	(3)	(4)	(5)
1	Pangkil	-	3	6	12
2	Pengujan	-	3	3	8
3	Penaga	-	3	4	10
4	Tembeling	-	2	4	9
5	Bintan Buyu	-	3	6	13
6	Tembeling Tanjung	-	-	5	13
	<b>Teluk Bintang</b>	<b>-</b>	<b>14</b>	<b>28</b>	<b>65</b>

Sumber : Kantor Camat Teluk Bintang

**Tabel 2.1.3 Jumlah Desa/Kelurahan Menurut Status Hukum di Kecamatan Teluk Bintang, 2022**

Desa/Kelurahan	Definitif	Persiapan	UPT / SPT
(1)	(2)	(3)	(4)
1 Pangkil	1	-	-
2 Pengujan	1	-	-
3 Penaga	1	-	-
4 Tembeling	1	-	-
5 Bintang Buyu	1	-	-
6 Tembeling Tanjung	1	-	-
<b>Teluk Bintang</b>	<b>6</b>	<b>-</b>	<b>-</b>

Sumber : Kantor Camat Teluk Bintang



## 2.2 KELEMBAGAAN DAN ANGGOTA LINGKUNGAN MASYARAKAT

**Tabel 2.2.1 Banyaknya Anggota Lingkungan Masyarakat (Linmas) dan Pos Keamanan Lingkungan (Kamling) Menurut Desa di Kecamatan Teluk Bintang, 2022**

	<b>Desa</b>	<b>Anggota Linmas</b>	<b>Pos Kamling</b>	<b>Jumlah</b>
	(1)	(2)	(3)	(4)
1	Pangkil	6	4	12
2	Pengujan	7	2	7
3	Penaga	12	4	16
4	Tembeling	8	4	16
5	Bintan Buyu	16	7	23
6	Tembeling Tanjung	14	7	21
	<b>Teluk Bintang</b>	<b>67</b>	<b>28</b>	<b>95</b>

Sumber : Kantor Camat Teluk Bintang

**Tabel 2.2.2 Banyaknya Kelembagaan Menurut Desa di Kecamatan Teluk Bintan, 2022**

	<b>Desa</b>	<b>Dewan Lingkungan</b>	<b>BPD</b>	<b>LPM</b>	<b>TP PKK</b>
	(1)	(2)	(3)	(4)	(5)
1	Pangkil	-	1	1	1
2	Pengujan	-	1	1	1
3	Penaga	-	1	1	1
4	Tembeling	-	1	1	1
5	Bintan Buyu	-	1	1	1
6	Tembeling Tanjung	-	-	1	1
	<b>Teluk Bintan</b>	0	5	6	6

Sumber : Kantor Camat Teluk Bintan



# 3

## KEPENDUDUKAN DAN KETENAGAKERJAAN

<https://bintankab.go.id>



## **BAB III**

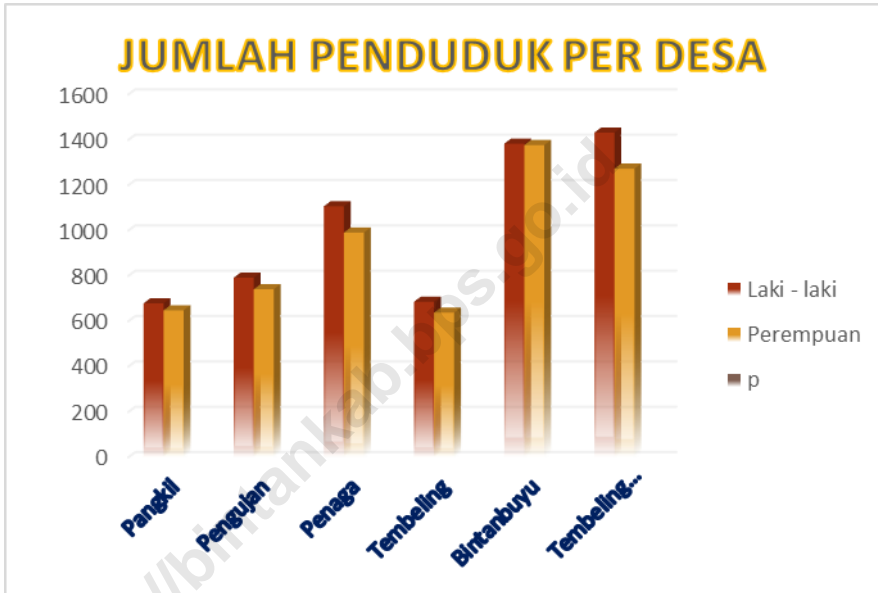
### **P E N D U D U K**

#### **3.1 Penduduk**

Data statistik kependudukan diambil dari Hasil Laporan Registrasi Penduduk akhir tahun 2022 yang merupakan hasil rekapitan dari masing-masing Desa/Kelurahan, dan tersaji seperti tabel dibawah ini. Hasil pengamatan lapangan menunjukkan masih belum lancarnya kegiatan registrasi penduduk, sebagai akibat banyaknya hambatan dalam pelaksanaan. Diantaranya jarak tempuh dan sarana transportasi yang belum memadai. Oleh sebab itu upaya untuk mengembangkan sistem registrasi penduduk yang lebih baik lagi dan perbaikan sarana dan prasarana transportasi di Kecamatan Teluk Bintan perlu dilakukan demi terlaksananya tertib pencatatan penduduk.

Disamping itu kegiatan pengecekan data dan sekaligus pembinaan pelaksanaan kegiatan registrasi penduduk sampai ke tingkat kelurahan/desa serta kedisiplinan penduduk sendiri sangat diperlukan dalam menunjang usaha guna mendapatkan data kependudukan yang lengkap dan terpercaya sebagai dasar perencanaan pembangunan.

**Gambar 3** Jumlah Penduduk menurut Desa/Kelurahan di Kecamatan Teluk Bintang, 2022



Sumber: Kantor Disduk Kabupaten Bintan

### 3.1 KEPENDUDUKAN

**Tabel 3.1.1 Jumlah Penduduk Menurut Desa/Kelurahan di Kecamatan Teluk Bintan, 2022**

	Desa	Jumlah Penduduk (jiwa)		
		Laki-laki	Perempuan	Jumlah
	(1)			(2)
1	Pangkil	679	648	1327
2	Pengujan	792	741	1533
3	Penaga	1107	991	2098
4	Tembeling	686	638	1324
5	Bintan Buyu	1383	1377	2760
6	Tembeling Tanjung	1432	1273	2705
	<b>Teluk Bintan</b>	<b>6079</b>	<b>5668</b>	<b>11747</b>

Sumber: Disdukcapil Kabupaten Bintan



**Tabel 3.1.2** Jumlah Penduduk dan Rasio Jenis Kelamin Menurut Desa di Kecamatan Teluk Bintan, 2022

Desa	Jenis Kelamin (jiwa)			Rasio Jenis Kelamin
	Laki-Laki	Perempuan	Jumlah	
(1)	(2)	(3)	(4)	(5)
1 Pangkil	679	648	1327	104
2 Pengujan	792	741	1533	106
3 Penaga	1107	991	2098	111
4 Tembeling	686	638	1324	107
5 Bintan Buyu	1383	1377	2760	100
6 Tembeling Tanjung	1432	1273	2705	112
<b>Teluk Bintan</b>	<b>6079</b>	<b>5668</b>	<b>11747</b>	

Sumber: Disdukcapil Kabupaten Bintan

**Tabel 3.1.3 Distribusi dan Kepadatan Penduduk Menurut Desa di Kecamatan Teluk Bintang, 2022**

Desa	Persentase Penduduk	Kepadatan Penduduk per km <sup>2</sup>
(1)	(2)	(3)
1 Pangkil	11.29	59
2 Pengujan	13.05	70.64
3 Penaga	17.86	48.45
4 Tembeling	11.27	65.87
5 Bintang Buyu	23.50	56.09
6 Tembeling Tanjung	23.02	95.92
<b>Teluk Bintang</b>	<b>100</b>	

Sumber: Kantor Camat Teluk Bintang

SOSIAL

**Tabel 3.1.4 Jumlah Penduduk Menurut Agama dan Desa di Kecamatan Teluk Bintang, 2022**

Desa	Agama					Jumlah
	Islam	Protestan	Katholik	Budha	Konghucu	
(1)	(2)	(3)	(4)	(5)	(6)	(7)
1 Pangkil	1327	0	0	0	0	1327
2 Pengujan	1507	0	4	20	2	1533
3 Penaga	2041	0	11	22	24	2098
4 Tembeling	1248	0	7	60	9	1324
5 Bintang Buyu	2471	13	16	245	15	2760
6 Tembeling Tanjung	2420	84	23	178	0	2705
<b>Teluk Bintang</b>	<b>11014</b>	<b>97</b>	<b>61</b>	<b>525</b>	<b>50</b>	<b>11747</b>

Sumber: Kantor Urusan Agama Bintang

<https://bintankab.bps.go.id>

# 4

SOSIAL



## **BAB IV**

### **S O S I A L**

#### **4.1. Pendidikan**

Pendidikan merupakan sarana untuk mencerdaskan kehidupan bangsa karena dengan tingginya kualitas penduduk dalam bidang pendidikan tersebut maka akan lebih cepat pula dalam pencapaian kemajuan dalam segala hal.

Dalam penyajian sub bab pendidikan meliputi data pendidikan TK, SD, SLTP, dan SLTA dan data pendidikan baik di lingkungan Disdiknas maupun di luar lingkungan Disdiknas diwilayah Kecamatan Teluk Bintan.

#### **4.2. Kesehatan**

Data kesehatan menyajikan banyaknya fasilitas kesehatan, tenaga kesehatan, klinik KB, peserta KB, Akseptor KB aktif maupun yang masih baru.

#### **4.3. Agama**

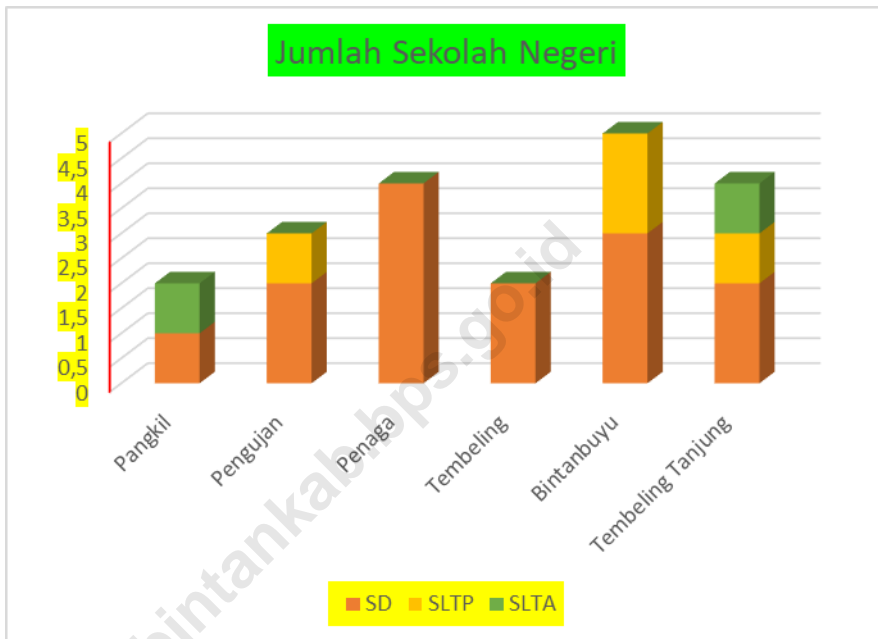
Penyajian data Statistik dibidang keagamaan yang sumber datanya dari Kantor Urusan Agama Kecamatan menyajikan banyaknya penduduk pemeluk agama, jumlah tempat ibadah serta banyaknya nikah, talaq, cerai, dan rujuk di kabupaten Bintan.

#### 4.4. Sosial Lainnya

Pada sub bab sosial lainnya ini meliputi data banyaknya rumah tangga berdasarkan jenis bangunan tempat tinggal.

<https://bintankab.bps.go.id>

**Gambar 4 Banyaknya Sekolah di Kecamatan Teluk Bintan, 2022**



Sumber : Dapodikdasmen.kemendikbud.go.id



**4.1 PENDIDIKAN**

**Tabel 4.1.1 Banyaknya Sekolah Dasar (SD) Menurut Desa/Kelurahan di Kecamatan TELUK BINTAN, 2022**

	<b>Desa/Kelurahan</b>	<b>Negeri</b>	<b>Swasta</b>	<b>Jumlah</b>
	(1)	(2)	(3)	(4)
1	Pangkil	1	-	1
2	Pengujan	2	-	2
3	Penaga	4	-	4
4	Tembeling	2	-	2
5	Bintan Buyu	3	-	3
6	Tembeling Tanjung	2	-	2
<b>TELUK BINTAN</b>		<b>14</b>	<b>-</b>	<b>14</b>

Catatan:

Sumber: Dinas Pendidikan Kabupaten Bintan

**Tabel 4.1.2 Banyaknya Madrasah Ibtidaiyah (MI) Menurut Desa/ Kelurahan di Kecamatan TELUK BINTAN, 2022**

	<b>Desa/Kelurahan</b>	<b>Negeri</b>	<b>Swasta</b>	<b>Jumlah</b>
	<b>(1)</b>	<b>(2)</b>	<b>(3)</b>	<b>(4)</b>
1	Pangkil	1	-	1
2	Pengujan	-	-	-
3	Penaga	-	-	-
4	Tembeling	-	-	-
5	Bintan Buyu	-	-	-
6	Tembeling Tanjung	-	-	-
<b>TELUK BINTAN</b>		<b>1</b>	<b>-</b>	<b>1</b>

Catatan:

Sumber: Dinas Pendidikan Kabupaten Bintan

**Tabel 4.1.3 Banyaknya Sekolah Menengah Pertama (SMP) Menurut Desa/Kelurahan di Kecamatan TELUK BINTAN, 2022**

Desa/Kelurahan	Negeri	Swasta	Jumlah
(1)	(2)	(3)	(4)
1. Pangkil	-	-	-
2. Pengujan	1	-	1
3. Penaga	-	-	-
4. Tembeling	-	-	-
5. Bintan Buyu	2	-	2
6. Tembeling Tanjung	1	-	1
<b>TELUK BINTAN</b>	<b>4</b>	<b>-</b>	<b>4</b>

Catatan:

Sumber: Dinas Pendidikan Kabupaten Bintan

**Tabel 4.1.4** Banyaknya Madrasah Tsanawiyah (MTs) Menurut Desa/ Kelurahan di Kecamatan TELUK BINTAN, 2022

Desa/Kelurahan	Negeri	Swasta	Jumlah
(1)	(2)	(3)	(4)
1. Pangkil	-	1	1
2. Pengujan	-	-	-
3. Penaga	-	-	-
4. Tembeling	-	-	-
5. Bintan Buyu	-	-	-
6. Tembeling Tanjung	-	-	-
<b>TELUK BINTAN</b>	<b>-</b>	<b>1</b>	<b>1</b>

Catatan:

Sumber: Dinas Pendidikan Kabupaten Bintan

**Tabel 4.1.5 Banyaknya Sekolah Menengah Atas (SMA) Menurut Desa/ Kelurahan di Kecamatan TELUK BINTAN, 2022**

	Desa/Kelurahan	Negeri	Swasta	Jumlah
	(1)	(2)	(3)	(4)
1	Pangkil	1	-	1
2	Pengujan	-	-	-
3	Penaga	-	-	-
4	Tembeling	-	-	-
5	Bintan Buyu	-	-	-
6	Tembeling Tanjung	1	-	1
<b>TELUK BINTAN</b>		<b>2</b>	<b>-</b>	<b>2</b>

Catatan:

Sumber: Dinas Pendidikan Kabupaten Bintan

**Tabel 4.1.6 Banyaknya Madrasah Aliyah (MA) Menurut Desa/ Kelurahan di Kecamatan TELUK BINTAN, 2022**

	<b>Desa/Kelurahan</b>	<b>Negeri</b>	<b>Swasta</b>	<b>Jumlah</b>
	(1)	(2)	(3)	(4)
1	Pangkil	-	-	-
2	Pengujan	-	-	-
3	Penaga	-	-	-
4	Tembeling	-	-	-
5	Bintan Buyu	-	-	-
6	Tembeling Tanjung	-	-	-
<b>TELUK BINTAN</b>		-	-	-

Catatan:

Sumber: Dinas Pendidikan Kabupaten Bintan

**Tabel 4.1.7 Banyaknya Sekolah Menengah Kejuruan (SMK) Menurut Desa/Kelurahan di Kecamatan TELUK BINTAN, 2022**

	<b>Desa/Kelurahan</b>	<b>Negeri</b>	<b>Swasta</b>	<b>Jumlah</b>
	(1)	(2)	(3)	(4)
1	Pangkil	-	-	-
2	Pengujan	-	-	-
3	Penaga	-	-	-
4	Tembeling	-	-	-
5	Bintan Buyu	-	-	-
6	Tembeling Tanjung	-	-	-
<b>TELUK BINTAN</b>		-	-	-

Catatan:

Sumber: Dinas Pendidikan Kabupaten Bintan

**Tabel 4.1.8 Banyaknya Akademi/Perguruan Tinggi Menurut Desa/Kelurahan di Kecamatan TELUK BINTAN, 2022**

	Desa/Kelurahan	Negeri	Swasta	Jumlah
	(1)	(2)	(3)	(4)
1	Pangkil	-	-	-
2	Pengujan	-	-	-
3	Penaga	-	-	-
4	Tembeling	-	-	-
5	Bintan Buyu	-	-	-
6	Tembeling Tanjung	-	-	-
<b>TELUK BINTAN</b>		-	-	-

Catatan:

Sumber: Dinas Pendidikan Kabupaten Bintan



## 4.2 KESEHATAN

Tabel 4.2.1 Banyaknya Sarana Kesehatan Menurut Desa/Kelurahan dan Jenis Sarana Kesehatan di Kecamatan TELUK BINTAN, 2022

Desa/Kelurahan		Rumah Sakit	Rumah Sakit Bersalin	Poliklinik/Balai Pengobatan
(1)		(2)	(3)	(4)
1	Pangkil	-	-	-
2	Pengujan	-	-	-
3	Penaga	-	-	-
4	Tembeling	-	-	-
5	Bintan Buyu	-	-	-
6	Tembeling Tanjung	-	-	-
<b>TELUK BINTAN</b>		-	-	-

Lanjutan Tabel

4.2.1

	Desa/Kelurahan	Puskesmas		Apotek
		Rawat Inap	Tanpa Rawat Inap	
	(1)	(5)	(6)	(7)
1	Pangkal	-	-	-
2	Pengujan	-	-	-
3	Penaga	-	-	-
4	Tembeling	-	-	-
5	Bintan Buyu	-	-	-
6	Tembeling Tanjung	-	1	-
<b>TELUK BINTAN</b>			<b>1</b>	<b>-</b>

Catatan:

Sumber: Dinas Kesehatan Kabupaten Bintan



# 5 PERTANIAN

<https://bintankab.bps.go.id/>



## **BAB V**

### **PERTANIAN**

#### **5.1. Hortikultura**

Produksi buah-buahan yang tercatat di wilayah ini mencapai 5.196 Kwintal. Yang Terbesar adalah Pisang sebanyak 1.151 Kwintal dan Nanas sebanyak 1.115 Kwintal.

#### **5.2. Peternakan**

Peternakan unggas di kecamatan Teluk Bintan terdiri dari Itik, Ayam Kampung, Ayam Ras Pedaging dan Ayam ras petelur.

#### **5.3. Perikanan**

Karena letak geografis berupa kepulauan dan pesisir, daerah ini juga berpotensi menjadi daerah penangkapan ikan.

**Gambar 5** Persentase Peternakan Unggas di Kecamatan Teluk Bintang, 2022



Sumber : Dinas Pertanian dan Ketahanan Pangan Kabupaten Bintang

## 5.1 HORTIKULTURA

**Tabel 5.1.1** Produksi (Kwintal) Tanaman Pisang dan Nanas di Kecamatan Teluk Bintan, 2022

Komoditas	Produksi
(1)	(2)
1. Pisang	1.151
2. Nanas	1.115
<b>Teluk Bintan</b>	

Sumber : BPS, Statistik Pertanian Hortikultura SPH-SBS



**5.2 PETERNAKAN**

**Tabel 5.2.1 Populasi Unggas Menurut Desa/Kelurahan dan Jenis Unggas di Kecamatan Teluk Bintan, 2022 (Ekor)**

Jenis Unggas		Jumlah
(1)		(2)
1	Ayam Kampung	14000
1	Ayam Petelur	45000
1	Ayam Pedaging	26000
3	Itik	110
<b>Teluk Bintan</b>		

Sumber : Dinas Pertanian dan Ketahanan Pangan, Kabupaten Bintan

# DATA

## MENCERDASKAN BANGSA



**BADAN PUSAT STATISTIK  
KABUPATEN BINTAN**

Jl. Tata Bumi, Ceruk Ijuk, Toapaya, Bintan, Kepulauan Riau  
Telp (0771) 3300 700

Homepage: <https://bintankab.bps.go.id/>, E-mail: [bps2102@bps.go.id](mailto:bps2102@bps.go.id)