

KECAMATAN ROWOSARI DALAM ANGKA 2022



**BADAN PUSAT STATISTIK
KABUPATEN KENDAL**

KECAMATAN ROWOSARI DALAM ANGKA 2022



KECAMATAN Rowosari DALAM ANGKA
Rowosari Subdistrict in Figures
2022

No. Publikasi/*Publication Number*: 33240.2223

Katalog /*Catalog*:1102001.3324130

Ukuran Buku/*Book Size*: 14,8 cm x 21 cm

Jumlah Halaman/*Number of Pages* : xxiv + 83 hal/*pages*

Naskah/*Manuscript*:

BPS Kabupaten Kendal

BPS-Statistics of Kendal Regency

Penyunting/*Editor*:

BPS Kabupaten Kendal

BPS-Statistics of Kendal Regency

Desain Kover/*Cover Design*:

BPS Kabupaten Kendal

BPS-Statistics of Kendal Regency

Ilustrasi Kover/*Cover Illustration*:

canva.com

Diterbitkan oleh/*Published by*:

©BPS Kabupaten Kendal*BPS-Statistics of Kendal Regency*

Dicetak oleh/*Printed by*:

BPS Kabupaten Kendal

Dilarang mengumumkan, mendistribusikan, mengomunikasikan, dan/atau menggandakan sebagian atau seluruh isi buku ini untuk tujuan komersil tanpa izin tertulis dari Badan Pusat Statistik Kabupaten Kendal.

Prohibited to announce, distribute, communicate, and/or copy part or all of this book for commercial purpose without permission from BPS-Statistics Indonesia of Kendal Regency.

TIM PENYUSUN/TEAM MEMBERS

Pengarah/Director

Dra. Ummi Hastuti, M.Si

Penanggung Jawab/Persons in Charge

Dra. Ummi Hastuti, M.Si

Penyunting/Editors

Fitri Kurniasari, A.Md

Pengolah Data dan Penulis Naskah/Data Processor and Writers

Eli Sufiati, SE

Penata Letak/Layout Designers

Fungsi IPDS BPS Kabupaten Kendal

KONTRIBUTOR DATA/DATA CONTRIBUTORS

1. Kementerian Agama Kabupaten Kendal/*Ministry of Religious Affair Kendal Regency*
2. Dinas Pendidikan dan Kebudayaan Kabupaten Kendal/*Department of Education and Culture kendal Regency*
3. Dinas Kependudukan dan Pencatatan Sipil/ Kabupaten Kendal/*Department of Population and Civil Population kendal Regency*
4. Badan Pusat Statistik/*BPS-Statistics Indonesia*

<https://kendalkab.bps.go.id>

PETA WILAYAH KECAMATAN Rowosari
MAP OF Rowosari SUBDISTRICT



KEPALA BPS KABUPATEN KENDAL
CHIEF STATISTICIAN OF KENDAL REGENCY



Dra. UMMI HASTUTI, M.Si



KATA PENGANTAR

Publikasi Kecamatan Rowosari Dalam Angka 2022 merupakan publikasi yang diterbitkan oleh Badan Pusat Statistik Kabupaten Kendal. Publikasi ini berisi berbagai data dan informasi terpilih seputar Kecamatan Rowosari untuk membantu pengguna data memahami perkembangan pembangunan serta potensi yang ada di Kecamatan Rowosari.

Publikasi Kecamatan Rowosari Dalam Angka 2022 merupakan publikasi yang terbit secara rutin setiap tahun. Analisis yang disajikan berupa analisis sederhana.

Semoga publikasi ini bermanfaat bagi para pengguna data sekaligus dapat memperkaya akan kebutuhan data statistik di Kecamatan Rowosari.

Akhirnya, Saya ucapkan terima kasih yang sebesar-besarnya kepada semua pihak yang telah membantu dalam penerbitan publikasi ini. Saran yang konstruktif sangat kami harapkan demi perbaikan publikasi di masa yang akan datang.

Kendal, September 2022
Kepala BPS
Kabupaten Kendal

Dra. UMMI HASTUTI, M.Si



PREVACE

The Publication of Rowosari Subdistrict in Figures 2022 is a publication published by the Central Statistics Agency for Kendal Regency. This publication contains selected data and information about Rowosari District to help data users understand development developments and the potential that exists in Rowosari District.

The Rowosari District Publication in Figures 2022 is a publication that is published regularly every year. The analysis presented is a simple analysis.

Hopefully this publication is useful for data users as well as can enrich the statistical data needs in Rowosari District.

Finally, I would like to express my deepest gratitude to all those who have helped in the publication of this publication. We really hope for constructive suggestions for the improvement of publications in the future.

Kendal, September 2022
Kepala BPS
Kabupaten Kendal

Dra. UMMI HASTUTI, M.Si

DAFTAR ISI/CONTENTS

	Halaman <i>Page</i>
Kata Pengantar/ <i>Preface</i>	xi
Daftar Isi/ <i>Contents</i>	xiii
Daftar Tabel/ <i>List of Tables</i>	xv
Daftar Gambar/ <i>List of Figures</i>	xxi
Penjelasan Umum/ <i>Explanatory Notes</i>	xx
Daftar Singkatan/ <i>List of Abbreviation</i>	xxii
1. Geografi dan Iklim/ <i>Geography and Climate</i>	1
2. Pemerintahan/ <i>Government</i>	9
3. Penduduk/ <i>Population</i>	19
4. Sosial dan Kesejahteraan Rakyat/ <i>Social and Welfare</i>	27
5. Pertanian/ <i>Agriculture</i>	53
6. Pariwisata, Transportasi, dan Komunikasi/ <i>Tourism, Transportation, and Communication</i>	65
7. Perbankan, Koperasi, dan Perdagangan/ <i>Banking, Cooperative, and Trade</i>	75

DAFTAR TABEL/LIST OF TABLES

	Halaman Page
1. GEOGRAFI DAN IKLIM/GEOGRAPHY AND CLIMATE	
1.1 KEADAAN GEOGRAFI GEOGRAPHY CONDITION	
1.1.1 Luas Daerah Menurut Desa di Kecamatan Rowosari, 2021 <i>Total Area by Villages/Kelurahan in Rowosari Subdistrict, 2021</i>	6
1.1.2 Jarak ke Ibukota Kecamatan dan Ibukota Kabupaten Menurut Desa di Kecamatan Rowosari (km), 2021 <i>Distance to the Subdistrict Capital and Regencyby Villages in Rowosari Subdistrict (km), 2021</i>	7
1.2 KEADAAN IKLIM CLIMATE CONDITION	
1.2.1 Pengamatan Unsur Iklim Menurut Bulan, 2021 <i>Observation of Climate Elements by Month, 2021</i>	8
2. PEMERINTAHAN/GOVERNMENT	
2.1 WILAYAH ADMINISTRATIF ADMINISTRATIVE AREA	
2.1.1 Jumlah Dusun, Rukun Warga (RW) dan Rukun Tetangga (RT) Menurut Desa di Kecamatan Rowosari, 2021 <i>Number of Rukun Warga and Rukun Tetangga by Villages¹ in Rowosari Subdistrict, 2021</i>	13
2.1.2 Jumlah Perangkat Desa Menurut Desa di Kecamatan Rowosari, 2021 <i>Number of Village Apparatus by Villages¹ in Rowosari Subdistrict, 2021</i>	14
2.2 SUMBER DAYA MANUSIA HUMAN RESOURCES	
2.2.1 Jumlah Pegawai Negeri Sipil Menurut Pemerintah Daerah dan Jenis Kelamin, 2021 <i>Number of Civil Servants by Local Government and Sex, 2021</i>	19

3. PENDUDUK/POPULATION

3.1 Penduduk, Distribusi Persentase Penduduk, Kepadatan Penduduk, Rasio Jenis Kelamin Penduduk Menurut Desa di Kecamatan Rowosari, 2021
Population, Percentage Distribution of Population, Population Density, and Population Sex Ratio by Villages in Rowosari Subdistrict, 2021 23

3.2 Jumlah Penduduk Menurut Kelompok Umur dan Jenis Kelamin di Kecamatan Rowosari, 2021
Population by Age Groups and Sex in Rowosari Subdistrict, 2021..... 25

4. SOSIAL DAN KESEJAHTERAAN RAKYAT/SOCIAL AND WELFARE

**4.1 PENDIDIKAN
EDUCATION**

4.1.1 Banyaknya Desa yang Memiliki Fasilitas Sekolah Menurut Tingkat Pendidikan di Kecamatan Rowosari, 2019–2021
Number of Villages¹ Having Educational Facilities by Educational Level in Rowosari Subdistrict, 2019–2021 31

4.1.2 Jumlah Sekolah Menurut Tingkat Pendidikan di Kecamatan Rowosari, 2020/2021 dan 2021/2022
Number of Schools by Educational Level in Rowosari Subdistrict, 2020/2021 and 2021/2022..... 32

4.1.3 Jumlah Guru Menurut Tingkat Pendidikan di Kecamatan Rowosari, 2020/2021 dan 2021/2022
Number of Teachers by Educational Level in Rowosari Subdistrict, 2020/2021 and 2021/2022..... 33

4.1.4 Jumlah Murid Menurut Tingkat Pendidikan di Kecamatan Rowosari, 2020/2021 dan 2021/2022
..... 34

**4.2 KESEHATAN
HEALTH**

4.2.1	Banyaknya Desa yang Memiliki Sarana Kesehatan Menurut Jenis Sarana Kesehatan di Kecamatan Rowosari, 2019–2021 <i>Number of Villages' Health Facilities by Type of Health Facilities in Rowosari Subdistrict, 2019–2021</i>	35
4.2.2	Banyaknya Warga Penderita Kekurangan Gizi Menurut Desa di Kecamatan Rowosari, 2020 <i>Number of People with Malnutrition by Villages in Rowosari Subdistrict, 2020</i>	36
4.3	PERUMAHAN DAN LINGKUNGAN HOUSING AND ENVIRONMENT	
4.3.1	Banyaknya Desa Menurut Sumber Air Minum Sebagian Besar Keluarga di Kecamatan Rowosari, 2019–2021 <i>Number of Villages by Drinking Water Source of Majority Family in Rowosari Subdistrict, 2019–2021</i>	37
4.3.2	Banyaknya Keluarga Menurut Desa dan Jenis Pengguna Listrik di Kecamatan Rowosari, 2021 <i>Number of Family by Villages and Type of Electricity Consumer in Rowosari Subdistrict, 2021</i>	38
4.3.3	Banyaknya Desa Menurut Sumber Penerangan Jalan Utama Desa di Kecamatan Rowosari, 2019–2021 <i>Number of Villages by Source of Villages Main Street Illumination in Rowosari Subdistrict, 2019–2021</i>	39
4.3.4	Banyaknya Desa Menurut Penggunaan Fasilitas Tempat Buang Air Besar Sebagian Besar Keluarga di Kecamatan Rowosari, 2019–2021 <i>Number of Villages by Toilet Facility Used by Majority Family in Rowosari Subdistrict, 2019–2021</i>	40
4.3.5	Banyaknya Desa Menurut Jenis Bahan Bakar untuk Memasak yang Digunakan Sebagian Besar Keluarga di Kecamatan Rowosari, 2021 <i>Number of Villages by Type of Cooking Fuel Used by Majority Family in Rowosari Subdistrict, 2021</i>	41
4.4	AGAMA DAN SOSIAL LAINNYA RELIGION AND OTHER SOCIAL AFFAIRS	
4.4.1	Jumlah Tempat Peribadatan Menurut Desa di Kecamatan Rowosari, 2021	

	Halaman Page
	42
4.4.2	43
4.4.3	46
4.4.4	49
4.4.5	51
5.	
PERTANIAN/AGRICULTURE	
5.1	57
5.2	58
5.3	59

5.4	<p>Produksi Tanaman Biofarmaka Menurut Jenis Tanaman di Kecamatan Rowosari (kg), 2018–2021 <i>Production of Medicinal Plants by Kind of Plant in Rowosari Subdistrict (kg), 2018–2021</i></p>	60
5.5	<p>Luas Panen Tanaman Hias Menurut Jenis Tanaman di Kecamatan Rowosari (m²), 2018–2021 <i>Harvested Area of Ornamental Plants by Kind of Plant in Rowosari Subdistrict (m²), 2018–2021</i></p>	61
5.6	<p>Produksi Tanaman Hias Menurut Jenis Tanaman di Kecamatan Rowosari (tangkai), 2018–2021 <i>Production of Ornamental Plants by Kind of Plant n Rowosari Subdistrict (stalks), 2018–2021</i></p>	62
5.7	<p>Produksi Buah-Buahan dan Sayuran Tahunan Menurut Jenis Tanaman di Kecamatan Rowosari (kuintal), 2018–2021 <i>Production of Annual Fruits and Vegetables by Kind of Plant in Rowosari Subdistrict (quintal), 2018–2021</i></p>	63
6.	PARIWISATA, TRANSPORTASI, DAN KOMUNIKASI/TOURISM, TRANSPORTATION, AND COMMUNICATION	
6.1	PARIWISATA TOURISM	
6.1.1	<p>Jumlah Sarana Akomodasi Menurut Desa dan Jenis Akomodasi di Kecamatan Rowosari, 2021 <i>Number of Accomodation Facilities by Villagesand Type of Accomodation in Rowosari Subdistrict, 2021</i></p>	69
6.2	TRANSPORTASI TRANSPORTATION	
6.2.1	<p>Prasarana dan Sarana Transportasi Antar Desa Menurut Desa di Kecamatan Rowosari, 2021 <i>Inter-Villages Transportation Infrastructure and Facilities by Villages in Rowosari Subdistrict, 2021</i></p>	70
6.3	KOMUNIKASI COMMUNICATION	

6.3.1	Keberadaan Kantor Pos/Pos Pembantu/Rumah Pos, Pos Keliling, dan Perusahaan/Agen Jasa Ekspedisi Swasta Menurut Desa di Kecamatan Rowosari, 2021 <i>Number of Post Office/Subsidiary of Post Office, Mobile Portal Service, Private Expedition Service Company by Villages in Rowosari Subdistrict, 2021</i>	72
6.3.2	Jumlah Menara Telepon seluler dan Operator Layanan Komunikasi Telepon Seluler Menurut Desa di Kecamatan Rowosari, 2021 <i>Number of Base Transceiver Station (BTS) and Cellular Phone Communication Service Operators by Villages in Rowosari Subdistrict, 2021</i>	73
6.3.3	Kekuatan Sinyal Telepon Seluler dan Jenis Sinyal Internet Telepon Seluler Menurut Desa di Kecamatan Rowosari, 2021 <i>The Strenght of Celular Phone Signal by Villages in Rowosari Subdistrict, 2021</i>	74
7.	PERBANKAN, KOPERASI, DAN PERDAGANGAN/BANKING, COOPERATIVE, AND TRADE	
7.1	Banyaknya Sarana Lembaga Keuangan Bank Menurut Desa dan Jenis Bank di Kecamatan Rowosari, 2021 <i>Number of Bank by Villages and Type of Bank in Rowosari Subdistrict, 2021</i>	79
7.2	Banyaknya Koperasi Aktif Menurut Menurut Desa dan Jenis Koperasi di Kecamatan Rowosari, 2021 <i>Number of Cooperative by Villages and Type of Cooperative in Rowosari Subdistrict, 2021</i>	80
7.3	Banyaknya Sarana Perdagangan Menurut Desa dan Jenis Sarana Perdagangan di Kecamatan Rowosari, 2021 <i>Number of Trade Facilities by Villages and Type of Trade Facilities in Rowosari Subdistrict, 2021</i>	82

DAFTAR GAMBAR/LIST OF FIGURES

		Halaman Page
1.1	Luas Daerah Menurut Desa (%), 2021 <i>Total Area by Village (%), 2021</i>	4
1.2	Jarak ke Ibukota Kecamatan Menurut Desa di Kec. Rowosari (KM), 2021 <i>Distance to the Subdistrict Capital by Village in Boja Subdistrict Subdistrict (KM), 2021</i>	5
2.1	Banyaknya Perangkat Desa di Kecamatan Rowosari, 2021 <i>Number of Village paratus by Village in Rowosari Subdistrict,2021</i>	12
3.1	Piramida Penduduk Kecamatan Rowosari, 2021 <i>he Population Pyramid in Rowosari Subdistrict, 2021</i>	22
4.1	Perbandingan Jumlah Murid di Kecamatan Rowosari <i>Comparison of the number of student in Rowosari Subdistrict...</i>	30
5.1	Produksi Tanaman Sayuran dan Buah buahan Semusim, 2021 <i>Production of seasonal Vegetables and Fruits, 2021</i>	56
6.1	Jumlah Operator Layanan Komunikasi Telepon Seluler di Kecamatan Rowosari, 2021 <i>Celluler Phone Communication Service Operators in Boja Subdistrict, 2021</i>	68
7.1	Jumlah Sarana Perdagangan di Kecamatan Rowosari, 2021 <i>Number of Trading Facilities in Rowosari .Subdistrict</i>	78

PENJELASAN UMUM/EXPLANATORY NOTES

Tanda-tanda, satuan-satuan, dan lain-lainnya yang digunakan dalam publikasi ini adalah sebagai berikut:

Symbols, measurement units, and acronyms which are used in this publication, are as follows:

1. TANDA-TANDA/SYMBOLS

Data tidak tersedia/ <i>Data not available</i>	: ...
Tidak ada atau nol / <i>Null or zero</i>	: -
Data dapat diabaikan/ <i>Data negligible</i>	: 0
Tanda decimal/ <i>Decimal point</i>	: ,
Data tidak dapat ditampilkan/ <i>Not applicable</i>	: NA
Angka estimasi/ <i>Estimated figures</i>	: e
Angka diperbaiki/ <i>Revised figures</i>	: r
Angka sementara/ <i>Preliminary figures</i>	: x
Angka sangat sementara/ <i>Very preliminary figures</i>	: xx
Angka sangat sangat sementara/ <i>Very very preliminary figures</i>	: xxx

2. SATUAN/UNITS

barel/ <i>barrel</i>	: 158,99 liter/ <i>litres</i> = 1/6,2898 m ³
hektar (ha)/ <i>hectare (ha)</i>	: 10 000 m ²
kilometer (km)/ <i>kilometres (km)</i>	: 1 000 meter/ <i>meters (m)</i>
knot/ <i>knot</i>	: 1,8523 km/jam (<i>km/hour</i>)
kuintal/ <i>quintal</i>	: 100 kg
KWh	: 1 000 Watt hour
MWh	: 1 000 KWh
liter (untuk beras)/ <i>litre (for rice)</i>	: 0,80 kg
MMSCF	: 1/35,3 m ³
metrik ton (m.ton)/ <i>metric ton (m. ton)</i>	: 0,98421 long ton = 1 000 kg
ons/ <i>ounce</i>	: 28,31 gram/ <i>grams</i>
ton	: 1 000 kg

Satuan lain: buah, dus, butir, helai/lembar, kaleng, batang, pulsa, ton kilometer (ton-km), jam, menit, persen (%).

Other units: unit, pack, pieces, sheet, tin, pulse, ton-kilometres(ton-km), hour, minute, percent (%).

Perbedaan angka di belakang koma disebabkan oleh pembulatan angka.

The difference in decimal numbers is caused by rounding.

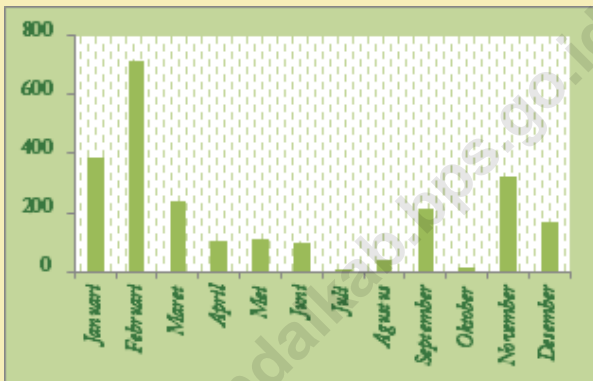
DAFTAR SINGKATAN/LIST OF ABBREVIATION

SI	: Stasiun Iklim/ <i>Climate Station</i>
SMPK	: Stasiun Meterologi Pertanian Khusus/ <i>Special Agricultural Meteorological Station</i>
t.t	: Tempat tidur/ <i>Bed</i>
BCG	: Bacillus Calmette Guerin
DPT	: Difteri, Pertusis, Tetanus/ <i>Diphtheria, Tetanus, and Pertussis</i>
TT	: Tetanus Toxoid
IOT	: Industri Obat Tradisional/ <i>Traditional Medicine Industry</i>
IKOT	: Industri Kecil Obat Tradisional/ <i>Traditional Medicine Small Industry</i>
Alkes	: Alat kesehatan/ <i>Health Kits</i>
PKRT	: Perbekalan Kesehatan Rumah tangga/ <i>Household Health Logistics</i>
Kompl	: Komplemen/ <i>Complement</i>
IRTP	: Industri Pangan Produksi Rumah Tangga/ <i>Foods Home Industry</i>
PBF	: Pedagang Besar Farmasi/ <i>Pharmacy Whole-seller</i>
GFK	: Gudang Farmasi Kab/Kota/Regency/ <i>Municipality Pharmacy Warehouse</i>
RB	: Rumah Bersalin/ <i>Delivery House</i>
Pustu	: Puskesmas pembantu/ <i>Auxiliary Public Health Center</i>
BP	: Balai Pengobatan/ <i>Polyclinic</i>
TPS	: Tempat Pembuangan Sampah Sementara / <i>landfill</i>
Jamkesmas	: Jaminan kesehatan masyarakat miskin/ <i>Poor public health insurance</i>
PJKMU	: Program Jaminan Kesehatan Masyarakat Umum/ <i>General Public Health Insurance Program</i>
SIUP	: Surat Ijin Usaha Perdagangan/ <i>Trading Permission Letter</i>
TDP	: Tanda Daftar Perusahaan/ <i>Company Registration Identity</i>
API	: Angka Pengenal Importir/ <i>Importer's Identity Number</i>

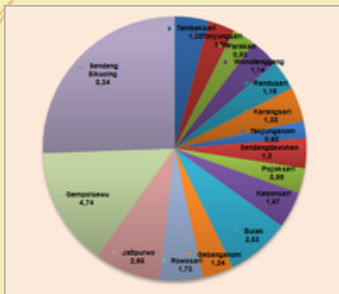
GEOGRAFI

KECAMATAN ROWOSARI

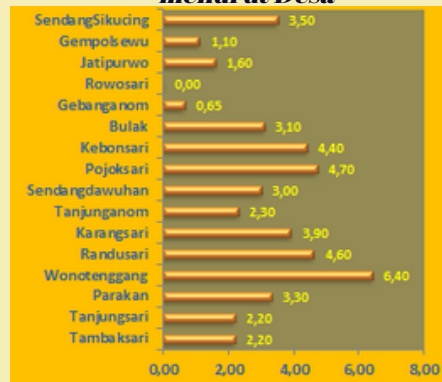
BANYAK CURAH HUJAN



Rata - rata hari hujan tahun 2021 adalah 10 Hari



Jarak Ibukota Kecamatan menurut Desa



ULASAN

Kecamatan Rowosari merupakan satu dari 20 kecamatan di Kabupaten Kendal, dengan wilayah sebelah Utara berbatasan dengan Laut Jawa, sebelah Selatan berbatasan dengan Kecamatan Weleri, sebelah Barat berbatasan dengan Kabupaten Batang dan sebelah Timur berbatasan dengan Kecamatan Kangkung.

Luas wilayah Kecamatan Rowosari mencapai 32,64 Km². Apabila dilihat menurut luas wilayah desa, desa terluas di Kecamatan Rowosari adalah Desa SendangSikucing dengan luas wilayah sebesar 8,34 Km², sementara desa dengan luas terkecil adalah Desa Tanjunganom dengan luas hanya sebesar 0,68 Km².

Rata-rata curah hujan di wilayah Kecamatan Rowosari tahun 2021 sekitar 201 mm dengan rata-rata hari hujan sebanyak 10 hari. Bulan dengan curah hujan tertinggi ada di bulan Januari sebanyak 715 mm dengan hari hujan sebanyak 23 hari dan bulan dengan curah hujan terendah ada di bulan Juli sebanyak 5 hari dengan hari hujan sebanyak 1 hari.

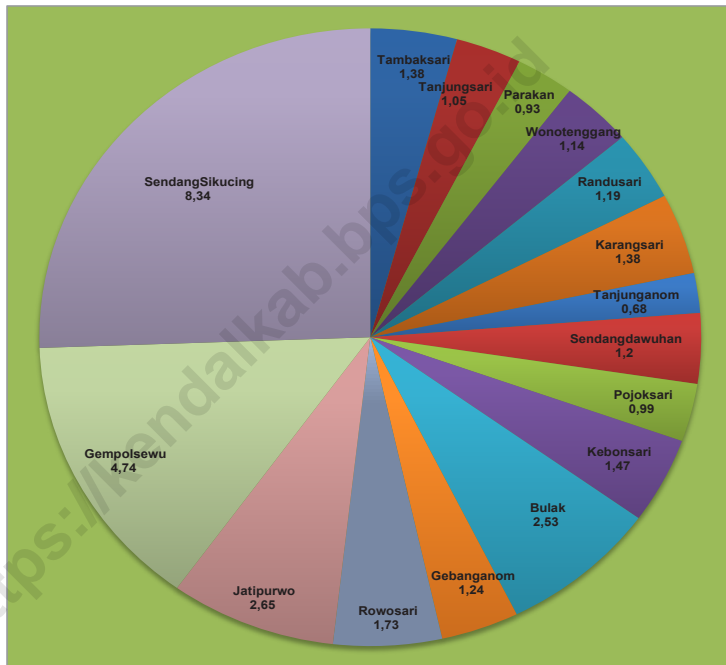
DESCRIPTION

Rowosari District is one of 20 sub-districts in Kendal Regency, with the north bordering the Java Sea, in the south bordering the Weleri District, in the west bordering the Batang Regency and in the east bordering the Kangkung District.

The total area of Rowosari District is 32.64 Km². When viewed by village area, the largest village in Rowosari District is Sendang Sikucing Village with an area of 8.34 Km², while the village with the smallest area is Tanjunganom Village with an area of only 0.68 Km².

The average rainfall in the Rowosari District in 2021 is around 201 mm with an average of 10 rainy days. The month with the highest rainfall is in January as much as 715 mm with 23 days of rainy days and the month with the lowest rainfall is in July with 5 days with 1 day of rain.

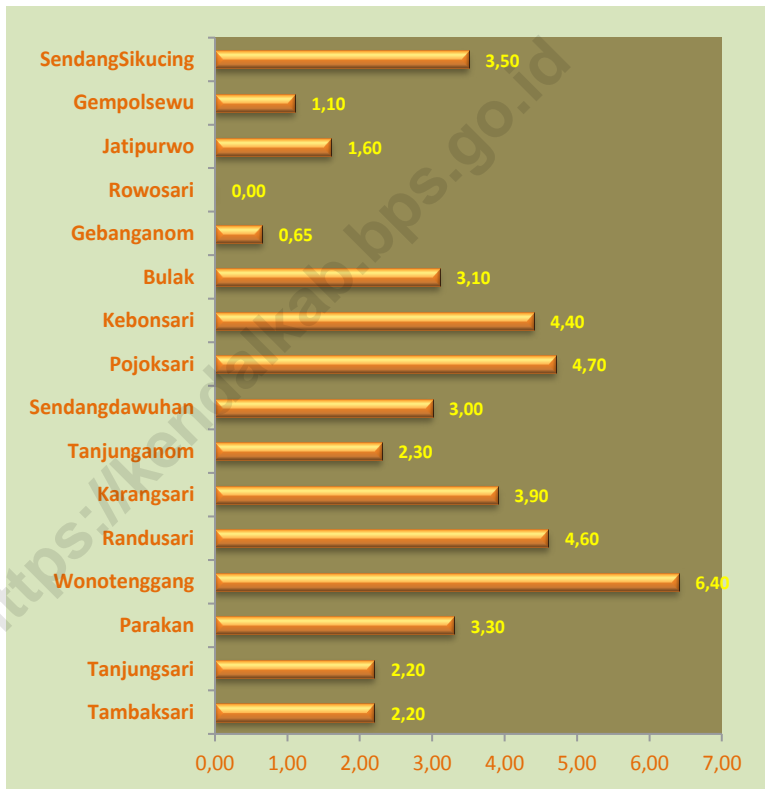
Gambar 1.1 Luas Daerah menurut Desa (%), 2021
Figures Total Area by Village (%), 2021



Sumber/Source : Kantor Kecamatan Rowosari

Gambar 1.2
Figures

**Jarak ke Ibukota Kecamatan Menurut Desa
di Kecamatan Rowosari (km), 2021**
*Distance to the Subdistrict Capital by Village in Rowosari
Subdistrict (km), 2021*



Sumber/Source : BPS, Pendataan Potensi Desa (Podes) 2021/BPS-Statistics Indonesia, Village Potential Data Collecting 2021

1.1 KEADAAN GEOGRAFI GEOGRAPHY CONDITION

Tabel 1.1.1 Luas Daerah Menurut Desa di Kecamatan Rowosari, 2021
Table 1.1.1 Total Area by Villages/Kelurahan in Rowosari Subdistrict, 2021

Desa/Kelurahan Village/Kelurahan	Luas Total Area (km ² /sq.km)	Persentase terhadap Luas Kecamatan Percentage to Subdistrict Area
(1)	(2)	(3)
001 Tambaksari	1,38	4,23
002 Tanjungsari	1,05	3,22
003 Parakan	0,93	2,85
004 Wonotenggang	1,14	3,49
005 Randusari	1,19	3,65
006 Karangsari	1,38	4,23
007 Tanjunganom	0,68	2,08
008 Sendangdawuhan	1,20	3,68
009 Pojoksari	0,99	3,03
010 Kebonsari	1,47	4,50
011 Bulak	2,53	7,75
012 Gebanganom	1,24	3,80
013 Rowosari	1,73	5,30
014 Jatipurwo	2,65	8,12
015 Gempolsek	4,74	14,52
016 SendangSikucing	8,34	25,55
Jumlah	32,64	100,00

Sumber/Source: Kantor Kecamatan Rowosari

Tabel
Table 1.1.2

Jarak ke Ibukota Kecamatan dan Ibukota Kabupaten/Kota Menurut Desa di Kecamatan Rowosari (km), 2021
Distance to the Subdistrict Capital and Regency/Municipal Capital by Villages/ in Rowosari Subdistrict (km), 2021

Desa/Kelurahan Village/Kelurahan	Jarak ke Ibukota Kecamatan Distance to Subdistrict Capital	Jarak ke Ibukota Kabupaten/ Kota Distance to Regency/Municipal Capital
(1)	(2)	(3)
001 Tambaksari	2,20	19
002 Tanjungsari	2,20	20
003 Parakan	3,30	18
004 Wonotenggang	6.40	16
005 Randusari	4,60	17
006 Karangsari	3,90	18
007 Tanjunganom	2,30	22
008 Sendangdawuhan	3,00	22
009 Pojoksari	4,70	17
010 Kebonsari	4,40	19
011 Bulak	3,10	23
012 Gebanganom	0.65	20
013 Rowosari	0,00	22
014 Jatipurwo	1,60	21
015 Gempolsek	1,10	22
016 SendangSikucing	3,50	27

Sumber/Source: BPS, Pendataan Potensi Desa (Podes) 2021/BPS-Statistics Indonesia, Village Potential Data Collecting 2021


1.2 KEADAAN IKLIM CLIMATE CONDITION

Tabel 1.2.1 **Pengamatan Unsur Iklim Menurut Bulan, 2021**
Table *Observation of Climate Elements by Month, 2021*

Bulan Month	Jumlah Curah Hujan Number of Precipitation (mm)	Jumlah Hari Hujan (hari) Number of Rainy Days (day)
(1)	(2)	(3)
Januari/January	384	18
Februari/February	715	23
Maret/March	242	13
April/April	105	8
Mei/May	111	6
Juni/June	95	7
Juli/July	5	1
Agustus/August	38	3
September/September	215	9
Oktober/October	15	3
November/November	325	16
Desember/December	167	13

Sumber/Source: Dinas Pengairan Ranting Kecamatan Gemuh

PEMERINTAHAN KECAMATAN RÖWOSARI



*Administratif
Wilayah*

16 desa

72 dusun

84 RW

349 RT

PERANGKAT DESA



*Ada 141 orang
Perangkat Desa
di Kecamatan
Rowosari*

ULASAN

Secara administrasi, Kecamatan Rowosari terbagi menjadi 16 desa dengan jumlah dusun/dukuh sebanyak 72 dusun. Jumlah Rukun Warga sebanyak 84 RW dan jumlah Rukun Tetangga sebanyak 349 RT. Desa dengan dusun, Rukun Warga dan Rukun Tetangga terbanyak ada di desa Gempolsewu yaitu sebanyak 17 dusun, 17 RW & 85 RT dan desa dengan dusun, Rukun Warga dan Rukun Tetangga paling sedikit ada di desa Tanjunganom yaitu terdiri dari 2 dusun, 2 RW dan 9 RT.

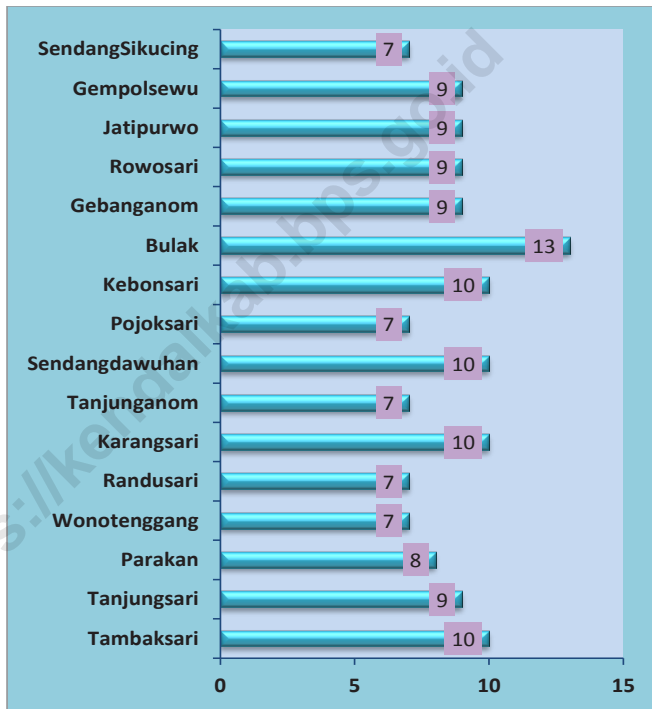
Jumlah aparat pemerintah desa di wilayah Kecamatan Rowosari pada tahun 2021 tercatat 141 orang yang terdiri dari 16 kepala desa, 16 sekdes, 5 kaur Tata Usaha & umum, 16 kaur keuangan, 14 kasi pemerintahan, 5 Kaur Perencanaan, 10 Kaur Umum dan Perencanaan, 6 Kasi Kesejahteraan, 5 Kasi Pelayanan, 10 Kasi Kesejahteraan dan Pelayanan dan 38 kepala dusun.

DESCRIPTION

Administratively, Rowosari District is divided into 16 villages with 72 hamlets/hamlets. The number of Neighborhood Associations is 84 RW and the number of Neighborhood Units is 349 RT. The most villages with hamlets, Neighborhood Associations and Neighborhood Associations are in Gempolsewu village which is 17 hamlets, 17 RW & 85 RT and villages with hamlets, Neighborhood Associations and Neighborhood Associations are at least in Tanjunganom village which consists of 2 hamlets, 2 RW and 9 RT.

The number of village government officials in the Rowosari sub-district in 2021 was recorded at 141 people consisting of 16 village heads, 16 village secretaries, 5 administrative & general heads, 16 finance heads, 14 government heads, 5 planning heads, 10 general and planning heads, 6 Head of Welfare Division, 5 Head of Service Division, 10 Head of Welfare and Service Division and 38 sub-village heads.

Gambar 2.1 Banyaknya Perangkat Desa di Kecamatan Rowosari, 2021
Figures



Sumber/Source : Monografi Desa

1.1 WILAYAH ADMINISTRATIF ADMINISTRATIVE AREA

Tabel 2.1.1 Jumlah Dusun, Rukun Warga (RW) dan Rukun Tetangga (RT) Menurut Desa di Kecamatan Rowosari, 2021
Table *Number of Dusun, Rukun Warga and Rukun Tetangga by Villages' / in Rowosari Subdistrict, 2021*

Desa/Kelurahan <i>Village/Kelurahan</i>	Dusun <i>Dusun</i>	Rukun Warga (RW) <i>Rukun Warga</i>	Rukun Tetangga (RT) <i>Rukun Tetangga</i>
(1)	(2)	(3)	(4)
001 Tambaksari	3	6	25
002 Tanjungsari	3	6	21
003 Parakan	3	3	13
004 Wonotenggang	2	3	12
005 Randusari	4	3	11
006 Karang Sari	4	4	13
007 Tanjunganom	2	2	9
008 Sendangdawuhan	4	4	19
009 Pojoksari	2	5	19
010 Kebonsari	4	4	15
011 Bulak	6	6	31
012 Gebanganom	2	5	15
013 Rowosari	6	6	26
014 Jatipurwo	5	5	19
015 Gempolsewu	17	17	85
016 SendangSikucing	5	5	16
Kecamatan Rowosari	72	84	349

Sumber/Source: Monografi Desa

Tabel 2.1.2
Table

Jumlah Dusun, Rukun Warga (RW) dan Rukun Tetangga (RT) Menurut Desa di Kecamatan Rowosari, 2021
Number of Dusun, Rukun Warga and Rukun Tetangga by Villages^{1/} in Rowosari Subdistrict, 2021

Desa/Kelurahan Village/Kelurahan	Kepala Desa	Sekretaris Desa	Kaur Tata Usaha & Umum
(1)	(2)	(3)	(4)
001 Tambaksari	1	1	0
002 Tanjungsari	1	1	0
003 Parakan	1	1	0
004 Wonotenggang	1	1	0
005 Randusari	1	1	0
006 Karang Sari	1	1	0
007 Tanjunganom	1	1	0
008 Sendangdawuhan	1	1	1
009 Pojoksari	1	1	0
010 Kebonsari	1	1	1
011 Bulak	1	1	1
012 Gebanganom	1	1	1
013 Rowosari	1	1	1
014 Jatipurwo	1	1	0
015 Gempolsewu	1	1	0
016 SendangSikucing	1	1	0
Kecamatan Rowosari	16	16	5

Sumber/Source: Monografi Desa

Tabel / Table 2.1.2 Lanjutan

Desa/Kelurahan Village/Kelurahan	Kaur Keuangan	Kaur Perencanaan	Kasi pemerintahan
(1)	(2)	(3)	(4)
001 Tambaksari	1	0	1
002 Tanjungsari	1	0	1
003 Parakan	1	0	1
004 Wonotenggang	1	0	0
005 Randusari	1	0	1
006 Karang Sari	1	0	1
007 Tanjunganom	1	0	1
008 Sendangdawuhan	1	1	1
009 Pojoksari	1	0	1
010 Kebonsari	1	1	1
011 Bulak	1	1	1
012 Gebanganom	1	1	1
013 Rowosari	1	1	1
014 Jatipurwo	1	0	1
015 Gempolsewu	1	0	1
016 SendangSikucing	1	0	0
Kecamatan Rowosari	16	5	14

Sumber/Source: Monografi Desa

Tabel / Table 2.1.2 Lanjutan

Desa/Kelurahan Village/Kelurahan	Kaur Umum & Perencanaan	Kasi Kesejahteraan	Kasi Pelayanan
(1)	(2)	(3)	(4)
001 Tambaksari	1	1	1
002 Tanjungsari	1	1	1
003 Parakan	1	0	0
004 Wonotenggang	1	0	0
005 Randusari	1	0	0
006 Karang Sari	1	0	0
007 Tanjunganom	1	0	0
008 Sendangdawuhan	0	1	1
009 Pojoksari	1	0	0
010 Kebonsari	0	1	1
011 Bulak	0	1	0
012 Gebanganom	0	0	0
013 Rowosari	0	0	0
014 Jatipurwo	1	1	1
015 Gempolsewu	0	0	0
016 SendangSikucing	1	0	0
Kecamatan Rowosari	10	6	5

Sumber/Source: Monografi Desa

Tabel / Table 2.1.2 Lanjutan

Desa/Kelurahan Village/Kelurahan	Kasi Kesejahteraan & Pelayanan	Kepala Dusun (Kamituwo)	Jumlah
(1)	(2)	(3)	(4)
001 Tambaksari	0	3	10
002 Tanjungsari	0	2	9
003 Parakan	1	2	8
004 Wonotenggang	1	2	7
005 Randusari	1	1	7
006 Karang Sari	1	4	10
007 Tanjunganom	1	1	7
008 Sendangdawuhan	0	2	10
009 Pojoksari	1	1	7
010 Kebonsari	0	2	10
011 Bulak	0	6	13
012 Gebanganom	1	2	9
013 Rowosari	1	2	9
014 Jatipurwo	0	2	9
015 Gempolsewu	1	4	9
016 SendangSikucing	1	2	7
Kecamatan Rowosari	10	38	141

Sumber/Source: Monografi Desa

1.2 SUMBER DAYA MANUSIA HUMAN RESOURCES

Tabel 1.2.1 Jumlah Pegawai Negeri Sipil Menurut Pemerintah Daerah dan Jenis Kelamin, 2021
Table *Number of Civil Servants by Local Government and Sex, 2021*

Pemerintah Daerah <i>Local Government</i>	Laki-Laki <i>Male</i>	Perempuan <i>Female</i>	Jumlah <i>Total</i>
(1)	(2)	(3)	(4)
Pemerintah Daerah Kecamatan Rowosari	14	4	18
Pemerintah Daerah Kelurahan Rowosari	-	-	-
Pemerintah Daerah Desa Rowosari	-	-	-

Sumber/Source: Badan Kepegawaian, Pendidikan dan pelatihan Kab.Kendal

KEPENDUDUKAN Kecamatan Rowosari

Jumlah Penduduk = 54 929 jiwa

Laki - laki = 27 746 jiwa

Perempuan = 27 183 jiwa

Kepadatan Penduduk = 1 683 jiwa/km²

SEX
RATIO
102

MENURUT KELOMPOK UMUR

0-14 thn	12 173
15-64 thn	38 903
65+ thn	3 853

ULASAN

Jumlah penduduk Kecamatan Rowosari berdasarkan data Dinas Kependudukan dan Pencatatan Sipil Kabupaten Kendal sebanyak 54.929 jiwa, terdiri dari 27.746 jiwa (50,51 %) laki-laki dan 27.183 jiwa (49,49%) perempuan. Desa dengan jumlah penduduk terbesar adalah Desa Gempolsekewu yaitu mencapai 13.030 jiwa (23,72 persen dari total jumlah penduduk Kecamatan Rowosari). Sementara itu, Desa Parakan merupakan desa dengan jumlah penduduk terkecil di Kecamatan Rowosari yaitu sebesar 1.225 jiwa (2,23persen dari total jumlah penduduk Kecamatan Rowosari).

Kepadatan penduduk di Kecamatan Rowosari tahun 2021 sebesar 1.683 jiwa/km², hal ini menunjukkan bahwa setiap 1 km² luas wilayah di Kecamatan Rowosari dihuni oleh sekitar 1.683 jiwa. Penduduk terpadat ada di Desa Tanjungsari dengan jumlah kepadatan penduduk sebesar 3.430 jiwa /km² dan desa dengan kepadatan penduduk terkecil ada di Desa Sendang Sikucing yaitu sebesar 368 jiwa/km².

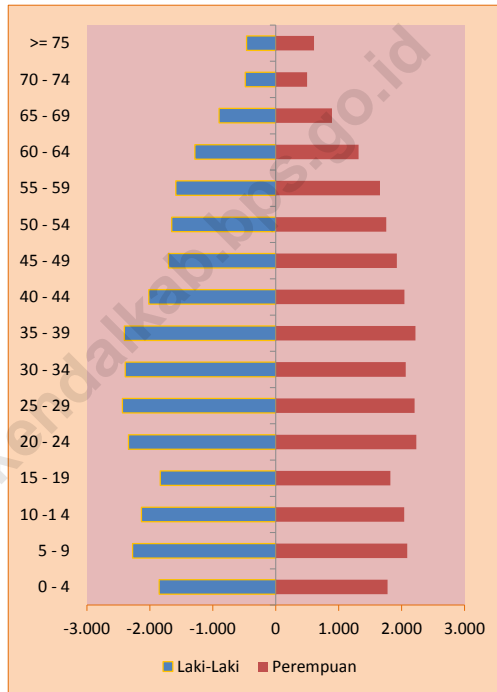
DESCRIPTION

The population of Rowosari District based on data from the Population and Civil Registration Service of Kendal Regency is 54,929 people, consisting of 27,746 people (50.51%) male and 27,183 people (49.49%) female. The village with the largest population is Gempolsekewu Village, reaching 13,030 people (23.72 percent of the total population of Rowosari District). Meanwhile, Parakan Village is the village with the smallest population in Rowosari District, which is 1,225 people (2.23 percent of the total population of Rowosari District).

The population density in Rowosari District in 2021 is 1,683 people/km², this shows that every 1 km² area in Rowosari District is inhabited by around 1,683 people. The densest population is in Tanjungsari Village with a total population density of 3,430 people/km² and the village with the smallest population density is in Sendang Sikucing Village, which is 368 people/km².

Gambar 3.1
Figures

Piramida Penduduk Kecamatan Rowosari, 2021
The Population Pyramid in Rowosari Subdistrict, 2021



Sumber/Source: Dinas Kependudukan dan Pencatatan Sipil Kabupaten Kendal

Tabel
Table 3.1

Penduduk, Distribusi Persentase Penduduk, Kepadatan Penduduk, Rasio Jenis Kelamin Penduduk Menurut Desa/ Kelurahan di Kecamatan Rowosari, 2021
Population, Percentage Distribution of Population, Population Density, and Population Sex Ratio by Villages/ in Rowosari Subdistrict, 2021

Desa/Kelurahan Village/Kelurahan	Penduduk/Population		
	Laki-Laki/Male	Perempuan/Female	Jumlah/Total
(1)	(2)	(3)	(4)
001 Tambaksari	1 863	1 799	3 662
002 Tanjungsari	1 811	1 790	3 601
003 Parakan	614	611	1 225
004 Wonotenggang	824	872	1 696
005 Randusari	689	693	1 382
006 Karang Sari	1 228	1 266	2 494
007 Tanjunganom	914	882	1 796
008 Sendangdawuhan	1 516	1 499	3 015
009 Pojoksari	813	807	1 620
010 Kebonsari	1 411	1 339	2 750
011 Bulak	2 009	1 964	3 973
012 Gebanganom	1 300	1 273	2 573
013 Rowosari	2 647	2 618	5 265
014 Jatipurwo	1 885	1 892	3 777
015 Gempolsewu	6 673	6 357	13 030
016 Sendang Sikucing	1 549	1 521	3 070
Kecamatan Rowosari	27 746	27 183	54 929

Sumber/Source: Dinas Kependudukan dan Pencatatan Sipil Kabupaten Kendal

Lanjutan Tabel/*Continued Table 3.1*

Desa/Kelurahan Village/Kelurahan	Persentase Penduduk Percentage of Total Population	Kepadatan Penduduk (per Km²) Population Density per sq.km	Rasio Jenis Kelamin Penduduk Population Sex Ratio
(1)	(5)	(6)	(7)
001 Tambaksari	6,67	2 654	103,56
002 Tanjungsari	6,56	3 430	101,17
003 Parakan	2,23	1 317	100,49
004 Wonotenggang	3,09	1 488	94,50
005 Randusari	2,52	1 161	99,42
006 Karang Sari	4,54	1 807	97,00
007 Tanjunganom	3,27	2 641	103,63
008 Sendangdawuhan	5,49	2 513	101,13
009 Pojoksari	2,95	1 636	100,74
010 Kebonsari	5,01	1 871	105,38
011 Bulak	7,23	1 570	102,29
012 Gebanganom	4,68	2 075	102,12
013 Rowosari	9,59	3 043	101,11
014 Jatipurwo	6,88	1 425	99,63
015 Gempolsewu	23,72	2 749	104,97
016 Sendang Sikucing	5,59	368	101,84
Nama Kecamatan	100,00	1 683	102,07

Sumber/*Source*: Dinas Kependudukan dan Pencatatan Sipil Kabupaten Kendal

Tabel 3.2
Table

Jumlah Penduduk Menurut Kelompok Umur dan Jenis Kelamin di Kecamatan Rowosari, 2021
Population by Age Groups and Sex in Rowosari Subdistrict, 2021

Kelompok Umur Age Groups	Jenis Kelamin/Sex		
	Laki-Laki Male	Perempuan Female	Jumlah Total
(1)	(2)	(3)	(4)
0 - 4	1 852	1 778	3 630
5 - 9	2 273	2 092	4 365
10 - 14	2 134	2 044	4 178
15 - 19	1 834	1 824	3 658
20 - 24	2 338	2 234	4 572
25 - 29	2 434	2 209	4 643
30 - 34	2 389	2 067	4 456
35 - 39	2 404	2 222	4 626
40 - 44	2 016	2 047	4 063
45 - 49	1 703	1 927	3 630
50 - 54	1 650	1 757	3 407
55 - 59	1 588	1 657	3 245
60 - 64	1 285	1 318	2 603
65 - 69	900	896	1 796
70 - 74	483	500	983
>= 75	463	611	1 074
Kecamatan Rowosari	27 746	27 183	54 929

Sumber/Source: Dinas Kependudukan dan Pencatatan Sipil Kabupaten Kendal

SOSIAL

KECAMATAN
ROWOSARI

FASILITAS PENDIDIKAN

SD Sederajat : 36

SMP Sederajat : 7

SMA Sederajat : 4

Fasilitas Kesehatan

Poliklinik : 1

Puskesmas Rawat Inap : 1

Puskesmas tanpa Rawat
Inap : 1

ULASAN**DESCRIPTION**

Pendidikan merupakan sarana penting dalam mencetak sumber daya manusia yang berkualitas, untuk itu diperlukan prasarana pendidikan yang bagus dan representatif guna mendukung wajib belajar pendidikan dasar 9 tahun. Di Kecamatan Rowosari terdapat fasilitas pendidikan mulai dari Sekolah Dasar (SD) hingga Sekolah Menengah Atas (SMA.).

Di bidang kesehatan, prasarana yang ada di Kecamatan Rowosari tersedia Puskesmas 2 unit yaitu puskesmas rawat inap yang ada di desa Wonotenggang dan puskesmas tanpa rawat inap yang ada di desa Sendangdawuhan. Balai pengobatan 1 unit yang ada di desa Gempolsek.

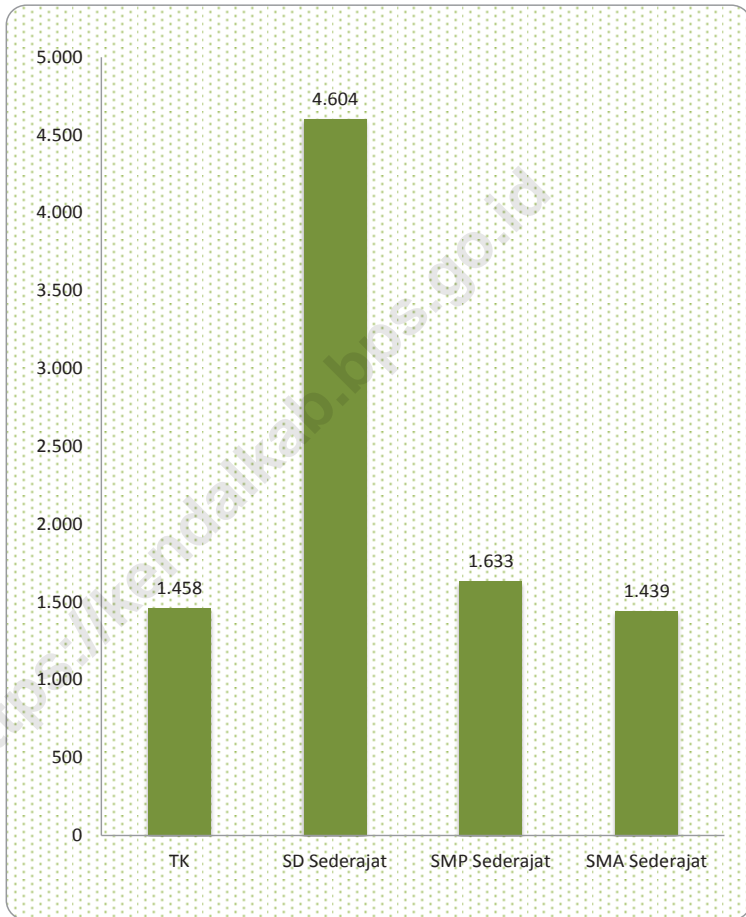
Di Bidang perumahan dan lingkungan, sumber air minum yang digunakan warga masyarakat rowosari menggunakan sumur bor, fasilitas pembuangan air besar menggunakan jamban sendiri, jenis bahan bakar yang digunakan untuk memasak sudah menggunakan gas elpiji 3 KG. Untuk sumber penerangan sebanyak 18 521 Kartu keluarga sudah menggunakan listrik PLN .

Education is an important means of producing quality human resources, for that we need good and representative educational infrastructure to support 9 years of compulsory basic education. In Rowosari District there are educational facilities ranging from Elementary School (SD) to Senior High School (SMA.).

In the health sector, the existing infrastructure in Rowosari District is provided with 2 health centers, namely an inpatient health center in Wonotenggang village and a non-inpatient health center in Sendangdawuhan village. 1 unit of treatment center in Gempolsek.

In the housing and environment sector, the source of drinking water used by the residents of the Rowosari community is drilled wells, large water disposal facilities use their own latrines, and the type of fuel used for cooking uses LPG 3 KG. For lighting sources, 18 521 family cards have used PLN electricity.

Gambar 4.1 Perbandingan Jumlah Murid di Kec Rowosari, 2021
Figures 4.1 Comparison of the Number of Students in Rowosari Subdistrict



Sumber/Source : Kementerian Pendidikan, Kebudayaan, Riset, dan Teknologi, Sistem Data Pokok Pendidikan, data semester ganjil laporan sampai dengan 30 November 2021/Ministry of Education, Culture, Research, and Technology, Basic Education Data System, odd semester report data up to 30 November 2021

4.1 PENDIDIKAN EDUCATION

Tabel 4.1.1 Banyaknya Desa yang Memiliki Fasilitas Sekolah Menurut Tingkat Pendidikan di Kecamatan Rowosari, 2019–2021
Table *Number of Villages Having Educational Facilities by Educational Level in Rowosari Subdistrict, 2019–2021*

Tingkat Pendidikan <i>Educational Level</i>	2019	2020	2021
(1)	(2)	(3)	(4)
Sekolah Dasar (SD) <i>Primary School</i>	16	16	16
Madrasah Ibtidaiyah (MI) <i>Madrasah Ibtidaiyah</i>	7	7	7
Sekolah Menengah Pertama (SMP) <i>Junior High School</i>	3	3	3
Madrasah Tsanawiyah (MTs) <i>Madrasah Tsanawiyah (MTs)</i>	2	2	2
Sekolah Menengah Atas (SMA) <i>Senior High School</i>	1	1	1
Sekolah Menengah Kejuruan (SMK) <i>Vocational High School</i>	1	1	1
Madrasah Aliyah (MA) <i>Madrasah Aliyah</i>	1	1	1
Akademi/Perguruan Tinggi <i>Academy/University</i>	-	-	-

Catatan/Note: ¹ Desa pada tabel ini termasuk Unit Permukiman Transmigrasi (UPT) yang masih dibina oleh kementerian terkait/
Villages in this table include Transmigration Settlement Unit which is still fostered by the relevant ministries.

Sumber/Source: BPS, Pendataan Potensi Desa (Podes) 2020 dan 2021/BPS-Statistics Indonesia, *Village Potential Data Collecting 2020 and 2021*

Tabel 4.1.2 Jumlah Sekolah Menurut Tingkat Pendidikan di Kecamatan Rowosari, 2020/2021 dan 2021/2022
Table Number of Schools by Educational Level in Rowosari Subdistrict, 2020/2021 and 2021/2022

Tingkat Pendidikan Educational Level	Negeri/Public		Swasta/Private		Jumlah/Total	
	2020/2021	2021/2022	2020/2021	2021/2022	2020/2021	2021/2022
(1)	(2)	(3)	(4)	(5)	(6)	(7)
Taman Kanak-Kanak (TK) ¹ /Kindergarten ¹	-	-	25	25	25	25
Raudatul Athfal (RA) ² Raudatul Athfal (RA) ²	-	-	1	1	1	1
Sekolah Dasar (SD) ¹ Elementary Schools ¹	26	26	1	1	27	27
Madrasah Ibtidaiyah (MI) ² /Madrasah Ibtidaiyah (MI) ²	-	-	9	9	9	9
Sekolah Menengah Pertama (SMP) ¹ /Junior High Schools ¹	2	2	2	2	4	4
Madrasah Tsanawiyah (MTs) ² /Madrasah Tsanawiyah (MTs) ²	-	-	3	3	3	3
Sekolah Menengah Atas (SMA) ¹ /Senior High Schools ¹	1	1	1	1	2	2
Sekolah Menengah Kejuruan (SMK) ¹ Vocational High Schools ¹	-	-	1	1	1	1
Madrasah Aliyah (MA) ² Madrasah Aliyah (MA) ²	-	-	1	1	1	1

Catatan/Note: ³ Seluruh Raudatul Athfal (RA) berstatus swasta/All Raudatul Athfal (RA) are private

Sumber/Source: ¹ Kementerian Pendidikan, Kebudayaan, Riset, dan Teknologi, Sistem Data Pokok Pendidikan, data semester ganjil laporan sampai dengan 30 November 2021/Ministry of Education, Culture, Research, and Technology, Basic Education Data System, odd semester report data up to 30 November 2021

² Kementerian Agama, EMIS, data semester ganjil laporan sampai dengan 17 Februari 2022/Ministry of Religious Affairs, EMIS, odd semester report data up to 17 February 2022

Tabel 4.1.3
Table

Jumlah Guru Menurut Tingkat Pendidikan di Kecamatan Rowosari, 2020/2021 dan 2021/2022
Number of Teachers by Educational Level in Rowosari Subdistrict, 2020/2021 and 2021/2022

Tingkat Pendidikan Educational Level	Negeri/Public		Swasta/Private		Jumlah/Total	
	2020/2021	2021/2022	2020/2021	2021/2022	2020/2021	2021/2022
(1)	(2)	(3)	(4)	(5)	(6)	(7)
Taman Kanak-Kanak (TK) ¹ /Kindergarten ¹	-	-	101	103	101	103
Raudatul Athfal (RA) ² Raudatul Athfal (RA) ²	-	-	-	3	-	3
Sekolah Dasar (SD) ^{1,3} Elementary Schools ^{1,3}	214	225	14	16	228	241
Madrasah Ibtidaiyah (MI) ² /Madrasah Ibtidaiyah (MI) ²	-	-	75	76	75	76
Sekolah Menengah Pertama (SMP) ^{1,3} / Junior High Schools ^{1,3}	70	70	42	35	112	105
Madrasah Tsanawiyah (MTs) ² /Madrasah Tsanawiyah (MTs) ²	-	-	31	29	31	29
Sekolah Menengah Atas (SMA) ^{1,3} /Senior High Schools ^{1,3}	30	32	52	45	82	77
Sekolah Menengah Kejuruan (SMK) ^{1,3,4} Vocational High Schools ^{1,3,4}	-	-	46	44	46	44
Madrasah Aliyah (MA) ² Madrasah Aliyah (MA) ²	-	-	14	14	14	14

Catatan/Note: ³ Jumlah guru termasuk kepala sekolah dan guru/The total of teachers including headmaster and teacher.

⁴ Guru yang mengajar di dua sekolah atau lebih dihitung di masing-masing sekolah/Teacher who taught in two schools or more counted in every school.

Sumber/Source: ¹ Kementerian Pendidikan, Kebudayaan, Riset, dan Teknologi, Sistem Data Pokok Pendidikan, data semester ganjil laporan sampai dengan 30 November 2021/Ministry of Education, Culture, Research, and Technology, Basic Education Data System, odd semester report data up to 30 November 2021

² Kementerian Agama, EMIS, data semester ganjil laporan sampai dengan 17 Februari 2022/Ministry of Religious Affairs, EMIS, odd semester report data up to 17 February 2022

Tabel 4.1.4 Jumlah Murid Menurut Tingkat Pendidikan di Kecamatan Rowosari, 2020/2021 dan 2021/2022
Table Number of Pupils by Educational Level in Rowosari Subdistrict, 2020/2021 and 2021/2022

Tingkat Pendidikan Educational Level	Negeri/Public		Swasta/Private		Jumlah/Total	
	2020/2021	2021/2022	2020/2021	2021/2022	2020/2021	2021/2022
(1)	(2)	(3)	(4)	(5)	(6)	(7)
Taman Kanak-Kanak (TK) ¹ /Kindergarten ¹	-	-	1 521	1 458	1 521	1 458
Raudatul Athfal (RA) ² Raudatul Athfal (RA) ²	-	-	-	32	-	32
Sekolah Dasar (SD) ¹ Elementary Schools ¹	3 175	3 103	289	294	3 464	3 397
Madrasah Ibtidaiyah (MI) ² /Madrasah Ibtidaiyah (MI) ²	-	-	1 350	1 207	1 350	1 207
Sekolah Menengah Pertama (SMP) ¹ /Junior High Schools ¹	1 225	1 219	306	281	1 531	1 500
Madrasah Tsanawiyah (MTs) ² /Madrasah Tsanawiyah (MTs) ²	-	-	164	133	164	133
Sekolah Menengah Atas (SMA) ¹ /Senior High Schools ¹	533	525	52	45	585	570
Sekolah Menengah Kejuruan (SMK) ¹ Vocational High Schools ¹	-	-	816	813	816	813
Madrasah Aliyah (MA) ² Madrasah Aliyah (MA) ²	-	-	51	56	51	56

Sumber/Source: ¹ Kementerian Pendidikan, Kebudayaan, Riset, dan Teknologi, Sistem Data Pokok Pendidikan, data semester ganjil laporan sampai dengan 30 November 2021/Ministry of Education, Culture, Research, and Technology, Basic Education Data System, odd semester report data up to 30 November 2021

² Kementerian Agama, EMIS, data semester ganjil laporan sampai dengan 17 Februari 2022/Ministry of Religious Affairs, EMIS, odd semester report data up to 17 February 2022

4.2 KESEHATAN HEALTH

Tabel 4.2.1 Banyaknya Desa yang Memiliki Sarana Kesehatan Menurut Jenis Sarana Kesehatan di Kecamatan Rowosari, 2019–2021
Number of Villages Health Facilities by Type of Health Facilities in Rowosari Subdistrict, 2019–2021

Jenis Sarana Kesehatan <i>Type of Health Facilities</i>	2019	2020	2021
(1)	(2)	(3)	(4)
Rumah Sakit <i>Hospital</i>	-	-	-
Rumah Sakit Bersalin <i>Maternity Hospital</i>	-	-	-
Poliklinik/Balai Pengobatan <i>Polyclinic</i>	1	1	1
Puskesmas Rawat Inap <i>Public Health Center with Inpatient Care</i>	1	1	1
Puskesmas Tanpa Rawat Inap <i>Public Health Center without Inpatient Care</i>	1	1	1
Apotek <i>Pharmacy</i>	6	7	7

Sumber/Source: BPS, Pendataan Potensi Desa (Podes) 2019–2021/BPS-Statistics Indonesia, *Village Potential Data Collecting 2019–2021*

Tabel 4.2.2
Table

Banyaknya Warga Penderita Kekurangan Gizi Menurut Desa di Kecamatan Rowosari, 2021
Number of People with Malnutrition by Villages/Kelurahan in Rowosari Subdistrict, 2021

Desa Village/Kelurahan	2021
(1)	(2)
001 Tambaksari	-
002 Tanjungsari	-
003 Parakan	-
004 Wonotenggang	-
005 Randusari	-
006 Karang Sari	-
007 Tanjunganom	-
008 Sendangdawuhan	-
009 Pojoksari	-
010 Kebonsari	-
011 Bulak	-
012 Gebanganom	-
013 Rowosari	-
014 Jatipurwo	-
015 Gempolsewu	-
016 SendangSikucing	-
Kecamatan Rowosari	-

Sumber/Source: BPS, Pendataan Potensi Desa (Podes) 2021/BPS-Statistics Indonesia, Village Potential Data Collecting 2021

4.3 PERUMAHAN DAN LINGKUNGAN HOUSING AND ENVIRONMENT

Tabel 4.3.1 Banyaknya Desa Menurut Sumber Air Minum Sebagian Besar Keluarga di Kecamatan Rowosari, 2019–2021
Table *Number of Villages/Kelurahan by Drinking Water Source of Majority Family in Rowosari Subdistrict, 2019–2021*

Sumber Air Minum Source of Drinking Water	2019	2020	2021
(1)	(2)	(3)	(4)
Air Kemasan Bermerk/ <i>Branded Bottled Water</i>	-	-	-
Air Isi Ulang/ <i>Refil Water</i>	-	-	-
Leding Dengan Meteran/ <i>Metered Piped Water</i>	1	-	-
Leding Tanpa Meteran/ <i>Non Metered Piped Water</i>	-	-	-
Sumur Bor atau Pompa/ <i>Artesian Well or Pumped Water</i>	15	10	16
Sumur/ <i>Well</i>	-	6	-
Mata Air/ <i>Spring</i>	-	-	-
Sungai/Danau/Kolam/ Waduk/Situ/ Embung/Bendungan/ <i>River/Lake/Pond/ Reservoir/Dam</i>	-	-	-
Air Hujan/ <i>Rainwater</i>	-	-	-
Lainnya/ <i>Others</i>	-	-	-

Sumber/*Source*: BPS, Pendataan Potensi Desa (Podes) 2019–2021/*BPS-Statistics Indonesia, Village Potential Data Collecting 2019–2021*

Tabel 4.3.2 Banyaknya Keluarga Menurut Desa dan Jenis Pengguna Listrik di Kecamatan Rowosari, 2021
Table *Number of Family by Villages and Type of Electricity Consumer in Rowosari Subdistrict, 2021*

Desa <i>Village/Kelurahan</i>	Pengguna Listrik <i>Electricity Consumer</i>			Bukan Pengguna Listrik <i>Not Electricity Consumer</i>
	PLN <i>State Electricity Company</i>	Non PLN <i>Non-State Electricity Company</i>	Jumlah <i>Total</i>	
(1)	(2)	(3)	(4)	(5)
001 Tambaksari	1 218	-	1 218	-
002 Tanjungsari	1 192	-	1 192	-
003 Parakan	424	-	424	-
004 Wonotenggang	615	-	615	-
005 Randusari	470	-	470	-
006 Karangsari	883	-	883	-
007 Tanjunganom	603	-	603	-
008 Sendangdauhan	1 038	-	1 038	-
009 Pojoksari	595	-	595	-
010 Kebonsari	955	-	955	-
011 Bulak	1 328	-	1 328	-
012 Gebanganom	849	-	849	-
013 Rowosari	1 745	-	1 745	-
014 Jatipurwo	1 253	-	1 253	-
015 Gempolsewu	4 302	-	4 302	-
016 SendangSikucing	1 051	-	1 051	-
Kecamatan Rowosari	18 521	-	18 521	-

Sumber/Source: BPS, Pendataan Potensi Desa (Podes) 2021/BPS-Statistics Indonesia, Village Potential Data Collecting 2021

Tabel 4.3.3
Table

**Banyaknya Desa Menurut Sumber Penerangan Jalan
Utama Desa di Kecamatan Rowosari, 2019–2021**
*Number of Villages/Kelurahan by Source of Villages Main
Street Illumination in Rowosari Subdistrict, 2019–2021*

Sumber Penerangan Jalan Utama <i>Source of Main Street Illumination</i>	2019	2020	2021
(1)	(2)	(3)	(4)
Listrik Pemerintah/ <i>State Electricity</i>	14	6	4
Listrik Non Pemerintah/ <i>Non-State Electricity</i>	2	10	12
Non Listrik/ <i>Non-Electric</i>	-	-	-

Sumber/*Source*: BPS, Pendataan Potensi Desa (Podes) 2019–2021/*BPS-Statistics Indonesia, Village Potential Data Collecting 2019–2021*

Tabel
Table 4.3.4

**Banyaknya Desa Menurut Penggunaan Fasilitas Tempat
Buang Air Besar Sebagian Besar Keluarga di Kecamatan
Rowosari, 2019–2021**
*Number of Villages by Toilet Facility Used by Majority
Family in Rowosari Subdistrict, 2019–2021*

Fasilitas Tempat Buang Air Besar Toilet Facility	2019	2020	2021
(1)	(2)	(3)	(4)
Jamban/Toilet			
Sendiri/Private	16	16	16
Bersama/Shared	-	-	-
Umum/Public	-	-	-
Bukan Jamban/Non-Toilet	-	-	-
Jumlah/Total	16	16	16

Sumber/Source: BPS, Pendataan Potensi Desa (Podes) 2019–2021/BPS-Statistics Indonesia, Village Potential Data Collecting 2019–2021

Tabel 4.3.5
Table

Banyaknya Desa Menurut Jenis Bahan Bakar untuk Memasak yang Digunakan Sebagian Besar Keluarga di Kecamatan Rowosari, 2021
Number of Villages by Type of Cooking Fuel Used by Majority Family in Rowosari Subdistrict, 2021

Jenis Bahan Bakar untuk Memasak <i>Type of Cooking Fuel</i>	2021
(1)	(2)
Listrik/ <i>Electric</i>	-
Elpiji 5,5 kg/ <i>Blue Gas 5.5 kg-LPG</i>	-
Elpiji 12 kg/ <i>12 kg-LPG</i>	-
Elpiji 3 kg/ <i>3 kg-LPG</i>	16
Gas Kota/ <i>City Gas</i>	-
Biogas/ <i>Biogas</i>	-
Minyak Tanah/ <i>Kerosene</i>	-
Briket/ <i>Briquettes</i>	-
Arang/ <i>Charcoal</i>	-
Kayu Bakar/ <i>Firewood</i>	-
Lainnya/ <i>Others</i>	-
Jumlah/<i>Total</i>	16

Sumber/*Source*: BPS, Pendataan Potensi Desa (Podes) 2021/*BPS-Statistics Indonesia, Village Potential Data Collecting 2021*

4.4 AGAMA DAN SOSIAL LAINNYA RELIGION AND OTHER SOCIAL AFFAIRS

Tabel 4.4.1 Jumlah Tempat Peribadatan Menurut Desa di Kecamatan Rowosari, 2021
Table Number of Worship Places by Villages in Rowosari Subdistrict, 2021

Desa Village/Kelurahan	Masjid Mosque	Mushola Pray Room	Gereja Protestan Protestant Church	Gereja Katholik Catholic Church	Pura Temple	Vihara
(1)	(2)	(3)	(4)	(5)	(6)	(7)
001 Tambaksari	1	12	-	-	-	-
002 Tanjungsari	2	11	-	-	-	-
003 Parakan	1	6	-	-	-	-
004 Wonotenggang	1	5	-	-	-	-
005 Randusari	2	8	-	-	-	-
006 Karangsari	2	12	-	-	-	-
007 Tanjunganom	2	5	-	-	-	-
008 Sendangdawuhan	3	6	-	-	-	-
009 Pojoksari	2	5	-	-	-	-
010 Kebonsari	3	7	-	-	-	-
011 Bulak	4	14	-	-	-	-
012 Gebanganom	1	7	-	-	-	-
013 Rowosari	3	12	-	-	-	-
014 Jatipurwo	2	13	-	-	-	-
015 Gempolsek	6	24	-	-	-	-
016 SendangSikucing	3	6	-	-	-	-
Kecamatan Rowosari	38	153	-	-	-	-

Sumber/Source: BPS, Pendataan Potensi Desa (Podes) 2021/BPS-Statistics Indonesia, Village Potential Data Collecting 2021

Tabel 4.4.2
Table

Banyaknya Kejadian Bencana Alam Menurut Desa dan Jenis Bencana Alam di Kecamatan Rowosari, 2021
Number of Natural Disaster Events by Villages and Type of Natural Disaster in Rowosari Subdistrict, 2021

Desa <i>Village/Kelurahan</i>	Gempa Bumi <i>Earthquake</i>	Tsunami <i>Tsunami</i>	Gunung Meletus <i>Volcanic Eruption</i>	Tanah Longsor <i>Landslide</i>
(1)	(2)	(3)	(4)	(5)
001 Tambaksari	-	-	-	-
002 Tanjungsari	-	-	-	-
003 Parakan	-	-	-	-
004 Wonotenggang	-	-	-	-
005 Randusari	-	-	-	-
006 Karangsari	-	-	-	-
007 Tanjunganom	-	-	-	-
008 Sendangdawuhan	-	-	-	-
009 Pojoksari	-	-	-	-
010 Kebonsari	-	-	-	-
011 Bulak	-	-	-	-
012 Gebanganom	-	-	-	-
013 Rowosari	-	-	-	-
014 Jatipurwo	-	-	-	-
015 Gempolsewu	-	-	-	-
016 SendangSikucing	-	-	-	-
Kecamatan Rowosari	-	-	-	-

Sumber/Source: BPS, Pendataan Potensi Desa (Podes) 2021/BPS-Statistics Indonesia, Village Potential Data Collecting 2021

Lanjutan Tabel/*Continued Table 4.4.2*

Desa Village/Kelurahan	Banjir Floods	Banjir Bandang Flash Floods	Kekeringan Drought	Kebakaran Hutan dan Lahan Forest and Land Fires
(1)	(6)	(7)	(8)	(9)
001 Tambaksari	-	-	-	-
002 Tanjungsari	-	-	-	-
003 Parakan	-	-	-	-
004 Wonotenggang	-	-	-	-
005 Randusari	-	-	-	-
006 Karang Sari	-	-	-	-
007 Tanjunganom	-	-	-	-
008 Sendangdawuhan	-	-	-	-
009 Pojoksari	-	-	-	-
010 Kebonsari	-	-	-	-
011 Bulak	-	-	-	-
012 Gebanganom	-	-	-	-
013 Rowosari	-	-	-	-
014 Jatipurwo	-	-	-	-
015 Gempolsewu	-	-	-	-
016 SendangSikucing	-	-	-	-
Kecamatan Rowosari	-	-	-	-

Sumber/*Source*: BPS, Pendataan Potensi Desa (Podes) 2021/BPS-Statistics Indonesia, *Village Potential Data Collecting 2021*

Lanjutan Tabel/*Continued Table* 4.4.2

Desa <i>Village/Kelurahan</i>	Angin Puyuh/ Puting Beliung/ Topan <i>Tornado/Typhoon</i>	Gelombang Pasang Tidal Wave	Abrasi <i>Abrasion</i>
(1)	(10)	(11)	(12)
001 Tambaksari	-	-	-
002 Tanjungsari	-	-	-
003 Parakan	-	-	-
004 Wonotenggang	-	-	-
005 Randusari	-	-	-
006 Karang Sari	-	-	-
007 Tanjunganom	-	-	-
008 Sendangdawuhan	-	-	-
009 Pojoksari	-	-	-
010 Kebonsari	-	-	-
011 Bulak	-	-	-
012 Gebanganom	-	-	-
013 Rowosari	-	-	-
014 Jatipurwo	-	-	-
015 Gempolsewu	-	-	-
016 SendangSikucing	-	-	-
Kecamatan Rowosari	-	-	-

Sumber/*Source*: BPS, Pendataan Potensi Desa (Podes) 2021/*BPS-Statistics Indonesia, Village Potential Data Collecting 2021*

Tabel
Table 4.4.3

Banyaknya Korban Jiwa Akibat Bencana Alam Menurut Desa dan Jenis Bencana Alam di Kecamatan Rowosari, 2021
Number of Fatalities Due to Natural Disasters by Villages and Type of Natural Disaster in Rowosari Subdistrict, 2021

Desa <i>Village/Kelurahan</i>	Gempa Bumi <i>Earthquake</i>	Tsunami <i>Tsunami</i>	Gunung Meletus <i>Volcanic Eruption</i>	Tanah Longsor <i>Landslide</i>
(1)	(2)	(3)	(4)	(5)
001 Tambaksari	-	-	-	-
002 Tanjungsari	-	-	-	-
003 Parakan	-	-	-	-
004 Wonotenggang	-	-	-	-
005 Randusari	-	-	-	-
006 Karangsari	-	-	-	-
007 Tanjunganom	-	-	-	-
008 Sendangdawuhan	-	-	-	-
009 Pojoksari	-	-	-	-
010 Kebonsari	-	-	-	-
011 Bulak	-	-	-	-
012 Gebanganom	-	-	-	-
013 Rowosari	-	-	-	-
014 Jatipurwo	-	-	-	-
015 Gempolsewu	-	-	-	-
016 SendangSikucing	-	-	-	-
Kecamatan Rowosari	-	-	-	-

Sumber/Source: BPS, Pendataan Potensi Desa (Podes) 2021/BPS-Statistics Indonesia, Village Potential Data Collecting 2021

Lanjutan Tabel/*Continued Table 4.4.3*

Desa <i>Village/Kelurahan</i>	Banjir <i>Floods</i>	Banjir Bandang <i>Flash Floods</i>	Kekeringan <i>Drought</i>	Kebakaran Hutan dan Lahan <i>Forest and Land Fires</i>
(1)	(6)	(7)	(8)	(9)
001 Tambaksari	-	-	-	-
002 Tanjungsari	-	-	-	-
003 Parakan	-	-	-	-
004 Wonotenggang	-	-	-	-
005 Randusari	-	-	-	-
006 Karangsari	-	-	-	-
007 Tanjunganom	-	-	-	-
008 Sendangdawuhan	-	-	-	-
009 Pojoksari	-	-	-	-
010 Kebonsari	-	-	-	-
011 Bulak	-	-	-	-
012 Gebanganom	-	-	-	-
013 Rowosari	-	-	-	-
014 Jatipurwo	-	-	-	-
015 Gempolsek	-	-	-	-
016 SendangSikucing	-	-	-	-
Kecamatan Rowosari	-	-	-	-

Sumber/*Source*: BPS, Pendataan Potensi Desa (Podes) 2021/BPS-Statistics Indonesia, *Village Potential Data Collecting 2021*

Lanjutan Tabel/Continued Table 4.4.3

Desa Village/Kelurahan	Angin Puyuh/ Puting Beliung/ Topan Tornado/Typhoon	Gelombang Pasang Tidal Wave	Abrasi Abrasion
(1)	(10)	(11)	(12)
001 Tambaksari	-	-	-
002 Tanjungsari	-	-	-
003 Parakan	-	-	-
004 Wonotenggang	-	-	-
005 Randusari	-	-	-
006 Karangari	-	-	-
007 Tanjunganom	-	-	-
008 Sendangdawuhan	-	-	-
009 Pojoksari	-	-	-
010 Kebonsari	-	-	-
011 Bulak	-	-	-
012 Gebanganom	-	-	-
013 Rowosari	-	-	-
014 Jatipurwo	-	-	-
015 Gempolsek	-	-	-
016 SendangSikucing	-	-	-
Kecamatan Rowosari	-	-	-

Sumber/Source: BPS, Pendataan Potensi Desa (Podes) 2021/BPS-Statistics Indonesia, Village Potential Data Collecting 2021

Tabel 4.4.4
Table

Keberadaan Fasilitas/Upaya Antisipasi/Mitigasi Bencana Alam Menurut Desa di Kecamatan Rowosari, 2021
Existence of Facilities/Efforts for Anticipation/Mitigation of Natural Disasters by Villages in Rowosari Subdistrict, 2021

Desa <i>Village/Kelurahan</i>	Sistem Peringatan Dini Bencana Alam <i>Natural Disaster Early Warning System</i>	Sistem Peringatan Dini Khusus Tsunami <i>Tsunami Early Warning System</i>	Perlengkapan Keselamatan <i>Safety Equipment</i>
(1)	(2)	(3)	(4)
001 Tambaksari	Tidak ada	Bkn potensi tsunami	Tidak ada
002 Tanjungsari	ada	Bkn potensi tsunami	Tidak ada
003 Parakan	Tidak ada	Bkn potensi tsunami	Tidak ada
004 Wonotenggang	Tidak ada	Bkn potensi tsunami	Tidak ada
005 Randusari	Tidak ada	Bkn potensi tsunami	Tidak ada
006 Karang Sari	Tidak ada	Bkn potensi tsunami	Tidak ada
007 Tanjunganom	Tidak ada	Bkn potensi tsunami	Tidak ada
008 Sendangdauhan	Tidak ada	Bkn potensi tsunami	Tidak ada
009 Pojoksari	Tidak ada	Bkn potensi tsunami	Tidak ada
010 Kebonsari	Tidak ada	Bkn potensi tsunami	Tidak ada
011 Bulak	Tidak ada	Bkn potensi tsunami	Tidak ada
012 Gebanganom	Tidak ada	Bkn potensi tsunami	Tidak ada
013 Rowosari	Tidak ada	Bkn potensi tsunami	Tidak ada
014 Jatipurwo	ada	Bkn potensi tsunami	Tidak ada
015 Gempolsewu	ada	Tidak ada	Tidak ada
016 SendangSikucing	ada	Tidak ada	Tidak ada
Kecamatan Rowosari			

Sumber/Source: BPS, Pendataan Potensi Desa (Podes) 2021/BPS-Statistics Indonesia, Village Potential Data Collecting 2021

Lanjutan Tabel/*Continued Table 4.4.4*

Desa <i>Village/Kelurahan</i>	Rambu-Rambu dan Jalur Evakuasi Bencana <i>Sign and Evacuation Route</i>	Pembuatan, Perawatan, atau Normalisasi: Sungai, Kanal, Tanggul, Parit, Drainase, Waduk, Pantai, dll <i>Manufacture, Maintenance, or Normalization: Rivers, Canals, Embankment, etc</i>
(1)	(5)	(6)
001 Tambaksari	Tidak ada	Ada
002 Tanjungsari	Tidak ada	Ada
003 Parakan	Tidak ada	Tidak ada
004 Wonotenggang	Tidak ada	Tidak ada
005 Randusari	Tidak ada	Tidak ada
006 Karangsari	Tidak ada	Tidak ada
007 Tanjunganom	Tidak ada	Tidak ada
008 Sendangdawuhan	Tidak ada	Tidak ada
009 Pojoksari	Tidak ada	Tidak ada
010 Kebonsari	Tidak ada	Tidak ada
011 Bulak	Tidak ada	Ada
012 Gebanganom	Tidak ada	Ada
013 Rowosari	Tidak ada	Tidak ada
014 Jatipurwo	Tidak ada	Ada
015 Gempolsek	Tidak ada	Tidak ada
016 SendangSikucing	Tidak ada	Ada
Kecamatan Rowosari		

Sumber/*Source*: BPS, Pendataan Potensi Desa (Podes) 2021/*BPS-Statistics Indonesia, Village Potential Data Collecting 2021*

Tabel
Table 4.4.5

Banyaknya Desa yang Memiliki Kelompok Kegiatan Olahraga Menurut Jenis Olahraga dan Ketersediaan Fasilitas/Lapangan Olahraga di Kecamatan Rowosari, 2021
Number of Villages Having Sport Activities Groups by Type of Sport and Availability of Sport Facilities/Fields in Rowosari Subdistrict, 2021

Jenis Olahraga <i>Type of Sport</i>	Kondisi Fasilitas/Lapangan Olahraga <i>Condition of Sport Facilities/Fields</i>			Tidak Ada Fasilitas/ Lapangan Olahraga <i>No Sport Facilities/ Fields</i>
	Baik	Rusak Sedang	Rusak Parah	
(1)	(2)	(3)	(4)	(5)
Sepak Bola/ <i>Soccer</i>	5	1	-	10
Bola Voli/ <i>Volley Ball</i>	6	-	-	10
Bulu Tangkis/ <i>Badminton</i>	13	1	-	2
Bola Basket/ <i>Basket Ball</i>	0	-	-	16
Tenis Lapangan/ <i>Court Tennis</i>	0	-	-	16
Tenis Meja/ <i>Table Tennis</i>	13	-	-	3
Futsal/ <i>Futsal</i>	5	-	-	11
Renang/ <i>Swimming</i>	-	-	-	16
Bela Diri/ <i>Martial Arts</i>	4	-	-	12
Bilyard/ <i>Billiards</i>	3	-	-	13
Fitnes, Aerobik, dll/ <i>Fitness, Aerobics, etc</i>	2	-	-	14
Lainnya/ <i>Others</i>	-	-	-	16

Sumber/Source: BPS, Pendataan Potensi Desa (Podes) 2021/BPS-Statistics Indonesia, Village Potential Data Collecting 2021

P E R T A N I A N

KECAMATAN ROWOSARI

Produksi Buah & sayuran Semusim

Bawang Merah : 2 883 kuintal

Semangka : 47 950 kuintal

Produksi Buah & sayuran Tahunan

- Durian : 2 Kuintal
- Jeruk Siam : 43 Kuintal
- Mangga : 761,2 Kuintal
- Pepaya : 592,5 Kuintal
- Nangka : 1 317 Kuintal
- Pisang : 656 Kuintal
- Melinjo

ULASAN

Pertanian merupakan sektor lapangan usaha bagi mayoritas penduduk di Kecamatan Rowosari. Jenis utama tanaman yang diusahakan adalah padi, selain tanaman padi penduduk di Kecamatan Rowosari mengusahakan tanaman sayuran dan buah - buahan semusim dan tahunan. Jenis komoditas hortikultura semusim yang di usahakan di tahun 2021 adalah sayuran bawang merah, cabai rawit dan buah semangka. sedangkan untuk komoditas hortikultura tahunan adalah sayuran melinjo, buah Durian, Jeruk siam, mangga, Pepaya, Pisang dan nangka.

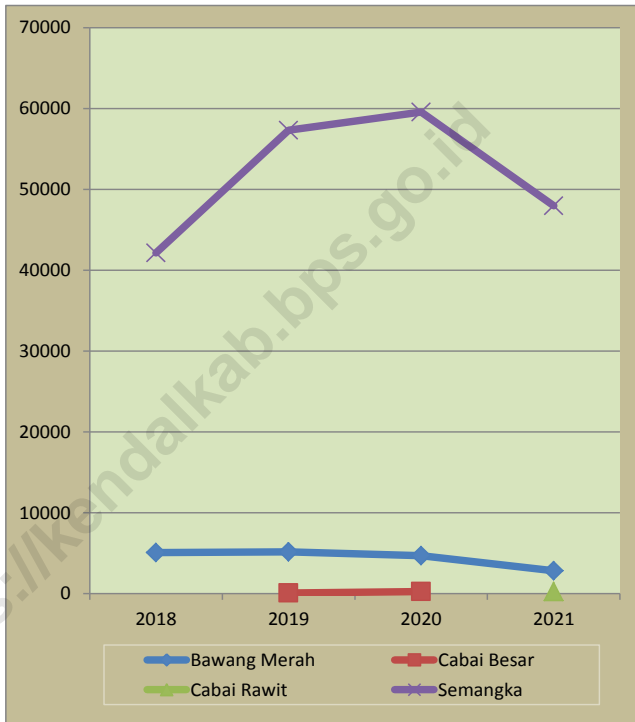
Pada tahun 2021, produksi tanaman hortikultura semusim terbesar berasal dari komoditas Bawang Merah dengan produksi sebesar 2 883 kuintal, sementara produksi hortikultura tahunan terbesar adalah Pisang sebesar 1 317 kuintal.

DESCRIPTION

Agriculture is the business sector for the majority of the population in Rowosari District. The main type of crop cultivated is rice, in addition to rice plants, the residents in Rowosari District cultivate seasonal and annual vegetables and fruits. The types of seasonal horticultural commodities to be worked on in 2021 are shallots, cayenne peppers and watermelons. while the annual horticultural commodities are melinjo vegetables, durian fruit, siam orange, mango, papaya, banana and jackfruit.

In 2021, the largest annual production of horticultural crops will come from shallots with a production of 2 883 quintals, while the largest annual horticultural production is bananas of 1 317 quintals.

Gambar 5.1 **Produksi Tanaman Sayuran dan Buah buahan semusim**
Figures **Production of Seasonal Vegetables and Fruits**



Sumber/Source : BPS, Statistik Pertanian Hortikultura SPH-SBS/BPS-Statistics Indonesia, Agricultural Statistic for Horticulture SPH-SBS

Tabel
Table 5.1

Luas Panen Tanaman Sayuran dan Buah-buahan Semusim Menurut Jenis Tanaman di Kecamatan Rowosari (ha), 2018–2021
Harvested Area of Seasonal Vegetables and Fruits by Kind of Plant in Rowosari Subdistrict (ha), 2018–2021

Jenis Tanaman Kind of Plants	2018	2019	2020	2021 ^x
(1)	(2)	(3)	(4)	(5)
Sayuran/Vegetables:				
Bawang Merah/ <i>Shallots</i>	53	54	-	32
Bawang Putih/ <i>Garlic</i>	-	-	-	-
Cabai Besar/ <i>Chili/Big Chili</i>	-	1	2	-
Cabai Rawit/ <i>Chili/Cayenne Pepper</i>	-	-	-	3
Baang Daun/ <i>spring onions</i>	-	-	47	-
Kubis/ <i>Cabbage</i>	-	-	-	-
Kacang Panjang/ <i>long beans</i>	-	-	-	-
Buah–buahan/Fruits:				
Semangka/ <i>Watermelon</i>	168	244	253	230
Melon/ <i>Melon</i>	-	-	-	-

Sumber/Source: BPS, Statistik Pertanian Hortikultura SPH-SBS/BPS-Statistics Indonesia, Agricultural Statistic for Horticulture SPH-SBS

Tabel 5.2
Table

Produksi Tanaman Sayuran dan Buah-buahan Semusim Menurut Jenis Tanaman di Kecamatan Rowosari (kuintal), 2018–2021
Production of Seasonal Vegetables and Fruits by Kind of Plant in Rowosari Subdistrict (quintal), 2018–2021

Jenis Tanaman <i>Kind of Plants</i>	2018	2019	2020	2021*
(1)	(2)	(3)	(4)	(5)
Sayuran/Vegetables:				
Bawang Merah/ <i>Shallots</i>	5 088	5 170	4 695	2 833
Bawang Putih/ <i>Garlic</i>	-	-	-	-
Cabai Besar/ <i>Chili/Big Chili</i>	-	62	253	-
Cabai Rawit/ <i>Chili/Cayenne Pepper</i>	-	-	-	257
Baang Daun/ <i>spring onions</i>	-	-	-	-
Kubis/ <i>Cabbage</i>	-	-	-	-
Kacang Panjang/ <i>long beans</i>	-	-	-	-
Buah–buahan/Fruits:				
Semangka/ <i>Watermelon</i>	42 128	57 300	59 560	47 950
Melon/ <i>Melon</i>	-	-	-	-

Sumber/Source: BPS, Statistik Pertanian Hortikultura SPH-SBS/BPS-Statistics Indonesia, Agricultural Statistic for Horticulture SPH-SBS

Tabel
Table 5.3

**Luas Panen Tanaman Biofarmaka Menurut Jenis Tanaman
di Kecamatan Rowosari (m²), 2018–2021**
*Harvested Area of Medicinal Plants by Kind of Plant in
Rowosari Subdistrict (m²), 2018–2021*

Jenis Tanaman Kind of Plants	2018	2019	2020	2021 ^x
(1)	(2)	(3)	(4)	(5)
Jahe/Ginger	-	-	-	-
Kencur/East Indian Galangal	-	-	-	-
Kunyit/Turmeric	-	-	-	-
Laos/Lengkuas/Galanga	-	-	-	-
Kapulaga/Cardamom	-	-	-	-
Temulawak/Curcuma	-	-	-	-

Sumber/Source: BPS, Statistik Pertanian Hortikultura SPH-TBF/BPS-Statistics Indonesia, Agricultural Statistic for Horticulture SPH-TBF

Tabel 5.4 **Produksi Tanaman Biofarmaka Menurut Jenis Tanaman di Kecamatan Rowosari (kg), 2018–2021**
Table **Production of Medicinal Plants by Kind of Plant in Rowosari Subdistrict (kg), 2018–2021**

Jenis Tanaman Kind of Plants	2018	2019	2020	2021 ^x
(1)	(2)	(3)	(4)	(5)
Jahe/Ginger	-	-	-	-
Kencur/East Indian Galangal	-	-	-	-
Kunyit/Turmeric	-	-	-	-
Laos/Lengkuas/Galanga	-	-	-	-
Kapulaga/Cardamom	-	-	-	-
Temulawak/Curcuma	-	-	-	-

Sumber/Source: BPS, Statistik Pertanian Hortikultura SPH-TBF/BPS-Statistics Indonesia, Agricultural Statistic for Horticulture SPH-TBF

Tabel
Table 5.5

**Luas Panen Tanaman Hias Menurut Jenis Tanaman di
Kecamatan Rowosari (m²), 2018–2021**
*Harvested Area of Ornamental Plants by Kind of Plant in
Rowosari Subdistrict (m²), 2018–2021*

Jenis Tanaman <i>Kind of Plants</i>	2018	2019	2020	2021 ^x
(1)	(2)	(3)	(4)	(5)
Anggrek/ <i>Orchid</i>	-	-	-	-
Aglaonema/ <i>Aglaonema</i>	-	-	-	-
Mawar/ <i>Rose</i>	-	-	-	-
Adenium/ <i>Adenium</i>	-	-	-	-

Sumber/Source: BPS, Statistik Pertanian Hortikultura SPH-TH/BPS-Statistics Indonesia, *Agricultural Statistik for Horticulture SPH-TH*

Tabel 5.6 **Produksi Tanaman Hias Menurut Jenis Tanaman di Kecamatan Rowosari (tangkai), 2018–2021**
Table **Production of Ornamental Plants by Kind of Plant in Rowosari Subdistrict (stalks), 2018–2021**

Jenis Tanaman Kind of Plants	2018	2019	2020	2021 ^x
(1)	(2)	(3)	(4)	(5)
Anggrek/ <i>Orchid</i>	-	-	-	-
Aglaonema/ <i>Aglaonema</i>	-	-	-	-
Mawar/ <i>Rose</i>	-	-	-	-
Adenium/ <i>Adenium</i>	-	-	-	-

Sumber/Source: BPS, Statistik Pertanian Hortikultura SPH-TH/BPS-Statistics Indonesia, Agricultural Statistik for Horticulture SPH-TH

Tabel 5.7
Table

Produksi Buah-Buahan dan Sayuran Tahunan Menurut Jenis Tanaman di Kecamatan Rowosari (kuintal), 2018–2021

Production of Annual Fruits and Vegetables by Kind of Plant in Rowosari Subdistrict (quintal), 2018–2021

Jenis Tanaman <i>Kind of Plants</i>	2018	2019	2020	2021 ^x
(1)	(2)	(3)	(4)	(5)
Buah–Buahan/Fruits:				
Durian/ <i>Durian</i>	5	4	3	2
Jeruk Siam/Kepron/ <i>Orange/Tangerine</i>	12	20	21	43
Mangga/ <i>Mango</i>	1 445	1 300	446	761,2
Pepaya/ <i>Papaya</i>	36	34	30	34
Pisang/ <i>Banana</i>	15 200	3 900	3 232	1 317
Salak/ <i>Snakefruit</i>	-	-	-	-
Jambu Biji/ <i>Guava</i>	-	-	-	-
Nangka/Cempedak/ <i>jackfruit</i>	54	89	417	592,5
Sayuran/Vegetables:				
Petai/ <i>Petai</i>	-	-	-	-
Melinjo/ <i>Melinjo</i>	235	310	580	656

Sumber/Source: BPS, Statistik Pertanian Hortikultura SPH-BST/BPS-Statistics Indonesia, *Agricultural Statistic for Horticulture SPH-BST*

PARIWISATA, TRANSPORTASI DAN KOMUNIKASI

KECAMATAN ROWOSARI

Terdapat 11 **Menara** telephone seluler dengan sinyal kuat **4G/LTE**

Jenis Permukaan jalan darat **SELURUH** desa di Kecamatan Rowosari merupakan **ASPAL/BETON** dan dapat dilalui kendaraan roda 4 atau lebih **SEPANJANG TAHUN**



8 Desa terdapat angkutan umum dengan trayek tetap



ULASAN

Kondisi Pariwisata di Kecamatan Rowosari tahun 2021 tidak mengalami peningkatan dari tahun sebelumnya yaitu tahun 2020. Di Kecamatan Rowosari belum tersedia fasilitas sarana akomodasi.

Untuk Kondisi Transportasi di Kecamatan Rowosari sebagai mobilitas Penduduk dan perekonomian, sebagian besar menggunakan angkutan darat dan sebagian besar sudah ada angkutan dengan trayek tetap. Permukaan jalan di sebagian besar desa di kecamatan Rowosari sudah beraspal dan dapat dilalui sepanjang tahun.

Sedangkan kondisi komunikasi di kecamatan Rowosari untuk kantor pos belum ada, hanya ada agen jasa ekspedisi swasta yang tersebar di 3 desa yaitu desa Tambaksari, Rowosari dan Gempolsek. Jumlah menara telepon seluler di Kecamatan Rowosari ada 11 menara seluler yang tersebar di 8 desa yaitu desa Tanjungsari, Wonotenggang, Karangasari, Pojoksari, Bulak, Rowosari, Gempolsek dan SendangSikucing.

DESCRIPTION

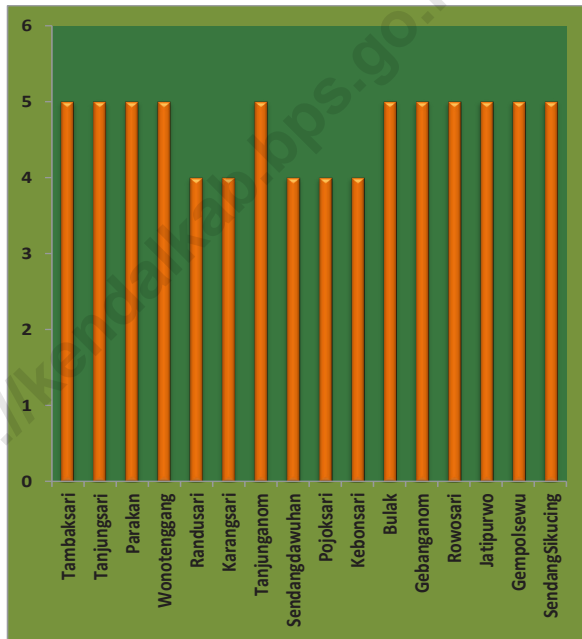
Tourism conditions in Rowosari District in 2021 did not increase from the previous year, namely 2020. In Rowosari District there are no accommodation facilities available.

For the condition of transportation in Rowosari District as population mobility and the economy, most of them use land transportation and most of them already have transportation with fixed routes. The road surface in most villages in Rowosari sub-district is paved and can be walked all year round.

While the communication conditions in Rowosari sub-district for the post office do not yet exist, there are only private courier service agents spread over 3 villages, namely Tambaksari, Rowosari and Gempolsek villages. The number of cell phone towers in Rowosari District is 11 cellular towers spread over 8 villages, namely Tanjungsari, Wonotenggang, Karangasari, Pojoksari, Bulak, Rowosari, Gempolsek and Sendang Sikucing villages.

Gambar 6.1
Figures

Jumlah Operator Layanan Komunikasi Telepon Seluler di Kecamatan Rowosari, 2021
Cellular Phone Communication Service Operators in Rowosari Subdistrict, 2021



Sumber/Source: BPS, Pendataan Potensi Desa (Podes) 2021/BPS-Statistics Indonesia, Village Potential Data Collecting 2021

6.1 PARIWISATA TOURISM

Tabel 6.1.1 Jumlah Sarana Akomodasi Menurut Desa dan Jenis Akomodasi di Kecamatan Rowosari, 2021
Table *Number of Accomodation Facilities by Villages and Type of Accomodation in Rowosari Subdistrict, 2021*

Desa/Kelurahan Village/Kelurahan	Hotel Hotel	Penginapan Inn
(1)	(2)	(3)
001 Tambaksari	-	-
002 Tanjungsari	-	-
003 Parakan	-	-
004 Wonotenggang	-	-
005 Randusari	-	-
006 Karangsari	-	-
007 Tanjunganom	-	-
008 Sendangdawuhan	-	-
009 Pojoksari	-	-
010 Kebonsari	-	-
011 Bulak	-	-
012 Gebanganom	-	-
013 Rowosari	-	-
014 Jatipurwo	-	-
015 Gempolsewu	-	-
016 SendangSikucing	-	-
Kecamatan Rowosari	-	-

Sumber/Source: BPS, Pendataan Potensi Desa (Podes) 2021/BPS-Statistics Indonesia, Village Potential Data Collecting 2021

6.2 TRANSPORTASI TRANSPORTATION

Tabel 6.2.1 Prasarana dan Sarana Transportasi Antar Desa Menurut Desa/Kelurahan di Kecamatan Rowosari, 2021
Table *Inter-Villages Transportation Infrastructure and Facilities by Villages in Rowosari Subdistrict, 2021*

Desa/Kelurahan <i>Village/Kelurahan</i>	Jenis Prasarana Transportasi <i>Type of Transportation Infrastructure</i>	Keberadaan Angkutan Umum <i>Availability of Public Transportation</i>
(1)	(2)	(3)
001 Tambaksari	Darat	Ada, dengan trayek tetap
002 Tanjungsari	Darat	Tidak ada angkutan umum
003 Parakan	Darat	Tidak ada angkutan umum
004 Wonotenggang	Darat	Tidak ada angkutan umum
005 Randusari	Darat	Tidak ada angkutan umum
006 Karang Sari	Darat	Tidak ada angkutan umum
007 Tanjunganom	Darat	Ada, dengan trayek tetap
008 Sendangdauhan	Darat	Ada, dengan trayek tetap
009 Pojoksari	Darat	Ada, dengan trayek tetap
010 Kebonsari	Darat	Tidak ada angkutan umum
011 Bulak	Darat	Ada, dengan trayek tetap
012 Gebanganom	Darat	Tidak ada angkutan umum
013 Rowosari	Darat	Ada, dengan trayek tetap
014 Jatipurwo	Darat	Tidak ada angkutan umum
015 Gempolsewu	Darat	Ada, dengan trayek tetap
016 SendangSikucing	Darat	Ada, dengan trayek tetap

Lanjutan Tabel/*Continued Table* 6.2.1

Desa/Kelurahan Village/Kelurahan	Jenis Permukaan Jalan Darat Terluas Type of The Widest Road Surface	Dapat Dilalui Kendaraan Bermotor Roda 4 atau Lebih Passable by Vehicle with 4 or more Wheels
(1)	(4)	(5)
001 Tambaksari	Aspal/beton	Sepanjang tahun
002 Tanjungsari	Aspal/beton	Sepanjang tahun
003 Parakan	Aspal/beton	Sepanjang tahun
004 Wonotenggang	Aspal/beton	Sepanjang tahun
005 Randusari	Aspal/beton	Sepanjang tahun
006 Karang Sari	Aspal/beton	Sepanjang tahun
007 Tanjunganom	Aspal/beton	Sepanjang tahun
008 Sendangdawuhan	Aspal/beton	Sepanjang tahun
009 Pojoksari	Aspal/beton	Sepanjang tahun
010 Kebonsari	Aspal/beton	Sepanjang tahun
011 Bulak	Aspal/beton	Sepanjang tahun
012 Gebanganom	Aspal/beton	Sepanjang tahun
013 Rowsari	Aspal/beton	Sepanjang tahun
014 Jatipurwo	Aspal/beton	Sepanjang tahun
015 Gempolsek	Aspal/beton	Sepanjang tahun
016 SendangSikucing	Aspal/beton	Sepanjang tahun

Sumber/*Source*: BPS, Pendataan Potensi Desa (Podes) 2021/*BPS-Statistics Indonesia, Village Potential Data Collecting 2021*

6.3 KOMUNIKASI COMMUNICATION

Tabel 6.3.1 Keberadaan Kantor Pos/Pos Pembantu/Rumah Pos, Pos Keliling, dan Perusahaan/Agen Jasa Ekspedisi Swasta Menurut Desa di Kecamatan Rowosari, 2021
Number of Post Office/Subsidiary of Post Office, Mobile Portal Service, Private Expedition Service Company by Villages in Rowosari Subdistrict, 2021

Desa/Kelurahan Village/Kelurahan	Kantor Pos/Pos Pembantu/Rumah Pos Post Office/Subsidiary of Post Office	Pos Keliling Mobile Portal Service	Perusahaan/Agen Jasa Ekspedisi Swasta Private Expedition Service Company
(1)	(2)	(3)	(4)
001 Tambaksari	Tidak ada	Tidak ada	Beroperasi
002 Tanjungsari	Tidak ada	Tidak ada	Tidak ada
003 Parakan	Tidak ada	Tidak ada	Tidak ada
004 Wonotenggang	Tidak ada	Tidak ada	Tidak ada
005 Randusari	Tidak ada	Tidak ada	Tidak ada
006 Karangsari	Tidak ada	Tidak Ada	Tidak ada
007 Tanjunganom	Tidak ada	Tidak ada	Tidak ada
008 Sendangdawuhan	Tidak ada	Tidak ada	Tidak ada
009 Pojoksari	Tidak ada	Tidak ada	Tidak ada
010 Kebonsari	Tidak ada	Tidak ada	Tidak ada
011 Bulak	Tidak ada	Tidak ada	Tidak ada
012 Gebanganom	Tidak ada	Tidak ada	Tidak ada
013 Rowosari	Tidak ada	Tidak ada	Beroperasi
014 Jatipurwo	Tidak ada	Tidak ada	Tidak ada
015 Gempolsek	Tidak ada	Tidak ada	Beroperasi
016 SendangSikucing	Tidak ada	Tidak ada	Tidak ada

Sumber/Source: BPS, Pendataan Potensi Desa (Podes) 2021/BPS-Statistics Indonesia, Village Potential Data Collecting 2021

Tabel
Table 6.3.2

Jumlah Menara Telepon seluler dan Operator Layanan Komunikasi Telepon Seluler Menurut Desa/Kelurahan di Kecamatan Rowosari, 2021
Number of Base Transceiver Station (BTS) and Cellular Phone Communication Service Operators by Villages/ Kelurahan in Rowosari Subdistrict, 2021

Desa/Kelurahan Village/Kelurahan	Jumlah Menara Telepon seluler Number of Base Transceiver Station (BTS)	Jumlah Operator Layanan Komunikasi Telepon Seluler Cellular Phone Communication Service Operators
(1)	(2)	(3)
001 Tambaksari	0	5
002 Tanjungsari	1	5
003 Parakan	0	5
004 Wonotenggang	1	5
005 Randusari	0	4
006 Karangsari	1	4
007 Tanjunganom	0	5
008 Sendangdawuhan	0	4
009 Pojoksari	1	4
010 Kebonsari	0	4
011 Bulak	1	5
012 Gebanganom	0	5
013 Rowosari	2	5
014 Jatipurwo	0	5
015 Gempolsek	2	5
016 SendangSikucing	2	5
Kecamatan Rowosari	11	75

Sumber/Source: BPS, Pendataan Potensi Desa (Podes) 2021/BPS-Statistics Indonesia, Village Potential Data Collecting 2021

Tabel
Table 6.3.3

Kekuatan Sinyal Telepon Seluler dan Jenis Sinyal Internet Telepon Seluler Menurut Desa/Kelurahan di Kecamatan Rowosari, 2021
The Strenght of Cellular Phone Signal by Villages/Kelurahan in Rowosari Subdistrict, 2021

Desa/Kelurahan <i>Village/Kelurahan</i>	Kekuatan Sinyal Telepon Seluler <i>The Strenght of Cellular Phone Signal</i>	Jenis Sinyal Internet Telepon Seluler <i>Type of Cellular Phone Signal</i>
(1)	(2)	(3)
001 Tambaksari	Sinyal kuat	4G/LTE
002 Tanjungsari	Sinyal kuat	4G/LTE
003 Parakan	Sinyal kuat	4G/LTE
004 Wonotenggang	Sinyal kuat	4G/LTE
005 Randusari	Sinyal kuat	4G/LTE
006 Karangsari	Sinyal kuat	4G/LTE
007 Tanjunganom	Sinyal kuat	4G/LTE
008 Sendangdawuhan	Sinyal kuat	4G/LTE
009 Pojoksari	Sinyal kuat	4G/LTE
010 Kebonsari	Sinyal kuat	4G/LTE
011 Bulak	Sinyal kuat	4G/LTE
012 Gebanganom	Sinyal kuat	4G/LTE
013 Rowosari	Sinyal kuat	4G/LTE
014 Jatipurwo	Sinyal kuat	4G/LTE
015 Gempolsek	Sinyal kuat	4G/LTE
016 SendangSikucing	Sinyal kuat	4G/LTE

Sumber/Source: BPS, Pendataan Potensi Desa (Podes) 2021/BPS-Statistics Indonesia, Village Potential Data Collecting 2021

PERBANKAN, KOPERASI DAN PERDAGANGAN

KECAMATAN ROWOSAR



RUMAH MAKAN
1



MINI MARKET : 15



BANK UMUM 2
BPR 1
KSP 5

ULASAN

Kondisi prasarana perekonomian di Kecamatan Rowosari tahun 2021 tidak mengalami peningkatan dari tahun sebelumnya yaitu tahun 2020. Bank Umum sebanyak 2 unit, Bank swasta sebanyak 0 unit, Bank Perkreditan Rakyat (BPR) sebanyak 1 unit sama halnya dengan jumlah lembaga keuangan bukan bank pada masing-masing desa yang masih berjumlah sama dengan tahun sebelumnya yaitu hanya terdapat 1 KUD dan 5 unit Koperasi Simpan Pinjam (KSP).

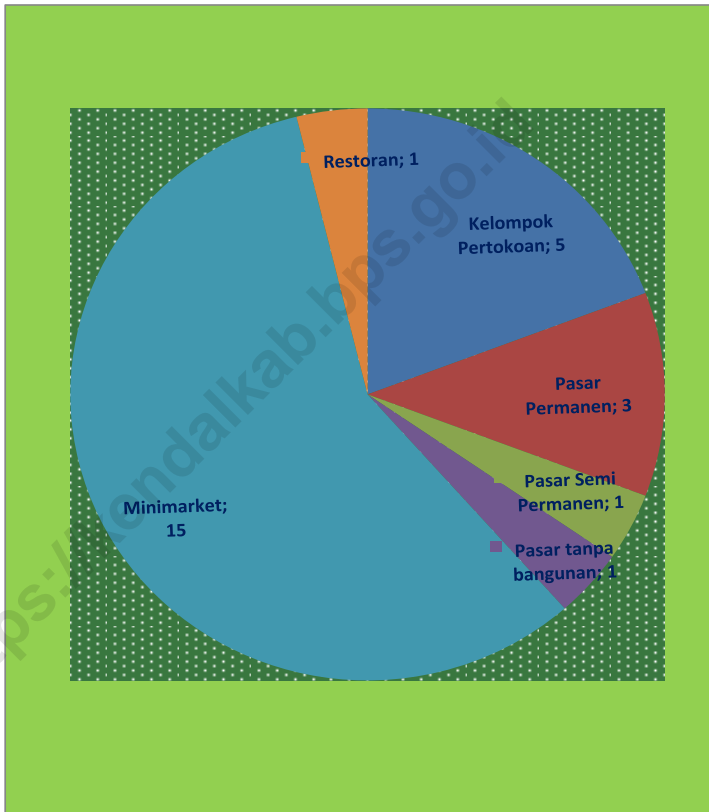
Sarana lain yang menunjang perputaran uang yang ada di Kecamatan Rowosari adalah sektor perdagangan. Secara umum, kondisi sarana perdagangan di Kecamatan Rowosari pada tahun 2021 adalah terdapatnya 5 Kelompok Pertokoan, 3 lokasi pasar permanen yang terdapat di desa Sendangdawuhan, Rowosari dan Gempolsewu, 15 unit minimarket dan 1 Restoran. Jumlah seluruh fasilitas perdagangan tersebut yang mengalami peningkatan adalah jumlah mini market dari 9 unit tahun 2020 menjadi 15 unit di tahun 2021.

DESCRIPTION

The condition of economic infrastructure in Rowosari District in 2021 did not increase from the previous year, namely 2020. 2 units of Commercial Banks, 0 units of private banks, 1 unit of Rural Banks (BPR) as well as the number of non-bank financial institutions in each each village which still has the same number as the previous year, namely there is only 1 KUD and 5 units of Savings and Loans Cooperatives (KSP).

Another facility that supports the circulation of money in Rowosari District is the trade sector. In general, the condition of trading facilities in Rowosari District in 2021 is the presence of 5 shopping groups, 3 permanent market locations in Sendangdawuhan, Rowosari and Gempolsewu villages, 15 minimarket units and 1 restaurant. The number of all trading facilities that have increased is the number of mini markets from 9 units in 2020 to 15 units in 2021.

Gambar 7.1 Jumlah Sarana Perdagangan di Kecamatan Rowosari
Figures Number of Trading Facilities in Rowosari District



Sumber/Source : BPS, Pendataan Potensi Desa (Podes) 2021/BPS-Statistics Indonesia, Village Potential Data Collecting 2021

Tabel
Table 7.1

**Banyaknya Sarana Lembaga Keuangan Bank Menurut
Desa dan Jenis Bank di Kecamatan Rowosari, 2021**
*Number of Bank by Villages and Type of Bank in Rowosari
Subdistrict, 2021*

Desa/Kelurahan Village/Kelurahan	Bank Umum	Bank Syariah	Bank Perkreditan Rakyat (BPR) Rural Bank
(1)	(2)	(3)	(4)
001 Tambaksari	-	-	-
002 Tanjungsari	-	-	-
003 Parakan	-	-	-
004 Wonotenggang	-	-	-
005 Randusari	-	-	-
006 Karangari	-	-	-
007 Tanjunganom	-	-	-
008 Sendangdawuhan	-	-	-
009 Pojoksari	-	-	-
010 Kebonsari	-	-	-
011 Bulak	-	-	-
012 Gebanganom	-	-	-
013 Rowosari	1	-	1
014 Jatipurwo	-	-	-
015 Gempolsewu	1	-	-
016 SendangSikucing	-	-	-
Kecamatan Rowosari	2	-	1

Sumber/Source: BPS, Pendataan Potensi Desa (Podes) 2021/BPS-Statistics Indonesia, Village Potential Data Collecting 2021

Tabel 7.2
Table

Banyaknya Koperasi Aktif Menurut Menurut Desa dan Jenis Koperasi di Kecamatan Rowosari, 2021
Number of Cooperative by Villages and Type of Cooperative in Rowosari Subdistrict, 2021

Desa/Kelurahan Village/Kelurahan	Koperasi Unit Desa (KUD) Village Cooperative Unit	Koperasi Industri Kecil dan Kerajinan Rakyat (Kopinkra) Small Industry and Citizen Handicraft Cooperative
(1)	(2)	(3)
001 Tambaksari	-	-
002 Tanjungsari	-	-
003 Parakan	-	-
004 Wonotenggang	-	-
005 Randusari	-	-
006 Karang Sari	-	-
007 Tanjunganom	-	-
008 Sendangdawuhan	-	-
009 Pojoksari	-	-
010 Kebonsari	-	-
011 Bulak	-	-
012 Gebanganom	-	-
013 Rowosari	-	-
014 Jatipurwo	1	-
015 Gempolsewu	-	-
016 SendangSikucing	-	-
Kecamatan Rowosari	1	-

Sumber/Source: BPS, Pendataan Potensi Desa (Podes) 2021/BPS-Statistics Indonesia, Village Potential Data Collecting 2021

Lanjutan Tabel/Continued Table 7.2

Desa/Kelurahan Village/Kelurahan	Koperasi Simpan Pinjam (Kospin) Savings and Loan Cooperative	Koperasi Lainnya Other Cooperative
(1)	(4)	(5)
001 Tambaksari	-	-
002 Tanjungsari	-	-
003 Parakan	-	-
004 Wonotenggang	-	-
005 Randusari	-	-
006 Karangsari	-	-
007 Tanjunganom	-	-
008 Sendangdawuhan	1	-
009 Pojoksari	-	-
010 Kebonsari	-	-
011 Bulak	-	-
012 Gebanganom	-	-
013 Rowosari	2	-
014 Jatipurwo	-	-
015 Gempolsewu	2	-
016 SendangSikucing	-	-
Kecamatan Rowosari	5	-

Sumber/Source: BPS, Pendataan Potensi Desa (Podes) 2021/BPS-Statistics Indonesia, Village Potential Data Collecting 2021

Tabel 7.3
Table

Banyaknya Sarana Perdagangan Menurut Desa dan Jenis Sarana Perdagangan di Kecamatan Rowosari, 2021
Number of Trade Facilities by Villages and Type of Trade Facilities in Rowosari Subdistrict, 2021

Desa/Kelurahan <i>Village/Kelurahan</i>	Kelompok Pertokoan <i>Shopping Complexs</i>	Pasar dengan Bangunan Permanen <i>Markets in Permanent Building</i>	Pasar dengan Bangunan Semi Permanen <i>Market in Semi Permanent Building</i>
(1)	(2)	(3)	(4)
001 Tambaksari	-	-	-
002 Tanjungsari	-	-	-
003 Parakan	-	-	-
004 Wonotenggang	-	-	-
005 Randusari	-	-	-
006 Karang Sari	-	-	-
007 Tanjunganom	-	-	1
008 Sendangdawuhan	-	1	-
009 Pojoksari	1	-	-
010 Kebonsari	-	-	-
011 Bulak	-	-	-
012 Gebanganom	-	-	-
013 Rowosari	2	1	-
014 Jatipurwo	-	-	-
015 Gempolsewu	2	1	-
016 SendangSikucing	-	-	-
Kecamatan Rowosari	5	3	1

Sumber/Source: BPS, Pendataan Potensi Desa (Podes) 2021/BPS-Statistics Indonesia, Village Potential Data Collecting 2021

Lanjutan Tabel/Continued Table 7.3

Desa/Kelurahan Village/Kelurahan	Pasar tanpa Bangunan Market without Permanent Building	Mini Market/ Swalayan/ Supermarket Mini Market/Swalayan/ Supermarket	Restoran/ Rumah Makan Restaurant/ Food Stall
(1)	(5)	(6)	(7)
001 Tambaksari	-	1	-
002 Tanjungsari	-	-	-
003 Parakan	-	-	-
004 Wonotenggang	-	1	-
005 Randusari	-	-	-
006 Karang Sari	-	-	-
007 Tanjunganom	-	-	-
008 Sendangdawuhan	-	2	-
009 Pojoksari	-	1	-
010 Kebonsari	-	-	-
011 Bulak	-	-	-
012 Gebanganom	-	1	-
013 Rowosari	-	5	-
014 Jatipurwo	-	-	-
015 Gempolsewu	1	3	-
016 SendangSikucing	-	1	1
Kecamatan Rowosari	1	15	1

Sumber/Source: BPS, Pendataan Potensi Desa (Podes) 2021/BPS-Statistics Indonesia, Village Potential Data Collecting 2021

ST 2023
SENSUS PERTANIAN

BerAKHLAK
Berorientasi Pelayanan Akuntabel Kompeten
Harmonis Loyal Adaptif Kolaboratif

DATA

MENCERDASKAN BANGSA
Enlighten the Nation



**BADAN PUSAT STATISTIK
KABUPATEN KENDAL**

Jl. Pramuka (Komplek Perkantoran) Kendal 51351
Telp. (0294) 381461, Fax. (0294) 383461
Email: bps3324@bps.go.id
Homepage: <http://kendalkab.bps.go.id>