

Katalog BPS : 1101002.3308.100

Statistik Daerah

KECAMATAN CANDIMULYO 2014



**BADAN PUSAT STATISTIK
KABUPATEN MAGELANG**

**STATISTIK DAERAH
KECAMATAN CANDIMULYO**

Katalog BPS : 101002.3308.100

No. Publikasi : 3308100.1402

Ukuran Buku : 17,6 cm x 25 cm

Naskah :

Koordinator Statistik Kecamatan Candimulyo – BPS Kabupaten Magelang

Cover :

Tim Cover BPS Kab. Magelang

Diterbitkan oleh:

Badan Pusat Statistik Kabupaten Magelang

Jl. Soekarno Hatta No. 4, Kota Mungkid Magelang 56511

Telp/ Fax. (0293) 788143

Homepage : <http://magelangkab.bps.go.id>

E-mail : bps3308@mailhost.bps.go.id



KATA SAMBUTAN

Assalamualaikum warohmatullahi wabarokatuh

Dengan memanjatkan puji syukur kehadiran Tuhan Yang Maha Kuasa, saya menyambut baik atas penerbitan buku Statistik Daerah Kecamatan CANDIMULYO Tahun 2014. Penyusunan Buku Statistik Daerah Kecamatan ini merupakan inovasi dan pengembangan kegiatan perstatistikan serta penyebarluasan informasi sebagai salah satu upaya untuk mewujudkan visi BPS sebagai "Pelopor Data Statistik Terpercaya untuk Semua".

Penerbitan Buku Statistik Daerah Kecamatan dimaksudkan untuk melengkapi publikasi statistik yang telah terbit secara rutin yaitu Kecamatan Dalam Angka (KDA). Buku ini menyajikan indikator-indikator terpilih yang dapat menggambarkan secara ringkas tentang kondisi wilayah Kecamatan.

Untuk itu saya mengharapkan semua Instansi/Dinas/Lembaga, baik Pemerintah maupun Swasta dapat meningkatkan kerjasamanya untuk kelancaran penyusunan buku ini, sehingga data yang disajikan akan lebih bermanfaat.

Akhirnya, semoga publikasi ini dapat dimanfaatkan sebagai dasar dan evaluasi dalam perencanaan dan evaluasi pelaksanaan pembangunan yang berkesinambungan khususnya di wilayah Kecamatan CANDIMULYO

Wassalamualaikum warohmatullahi wabarokatuh

Kota Mungkid, September 2014

Badan Pusat Statistik

Kabupaten Magelang

Kepala,

SRI HANDAYANI, SE, MM



KATA PENGANTAR

Statistik Kecamatan Candimulyo tahun 2014 adalah merupakan publikasi tahunan yang disusun dan diterbitkan oleh Koordinator Statistik Kecamatan. Publikasi ini dimaksudkan untuk memberikan gambaran tentang keadaan geografis, ciri-ciri dan kondisi sosial ekonomi penduduk tingkat kecamatan. Publikasi ini diterbitkan untuk melengkapi publikasi statistik tingkat Kecamatan lainnya yang sudah terbit. Berbeda dengan publikasi yang sudah ada, publikasi ini lebih menekankan pada analisa. Dengan terbitnya publikasi ini tidak lupa kami, selaku Koordinator Statistik Kecamatan Candimulyo mengucapkan banyak terimakasih kepada :

1. Yth. Kepala Badan Pusat Statistik Kabupaten Magelang.
2. Yth. Camat Candimulyo beserta jajarannya.
3. Yth. Kepala Intansi / Lembaga/ Badan Pemerintah maupun Swasta se Kecamatan Candimulyo.
4. Yth. Kepala Desa dan Perangkatnya se Kecamatan Candimulyo.

Publikasi ini banyak kekurangannya, demi perbaikan dan sempurnanya di masa yang akan datang baik kritik ataupun saran yang membangun sangat kami harapkan. Semoga publikasi ini dapat bermanfaat bagi yang berkepentingan.

Candimulyo, September 2014

Koordinator Statistik Kecamatan

Candimulyo

NUR SAMSUL BICHAN

DAFTAR ISI



I	GEOGRAFI	1
II	PEMERINTAHAN	3
III	PENDUDUK	4
IV	PENDIDIKAN	6
V	KESEHATAN	7
VI	PERTANIAN	8
VII	GAMBARAN EKONOMI	9
	LAMPIRAN	10

GEOGRAFI



Luas Wilayah Kecamatan Candimulyo 46,95 km²

Gambar 1.1

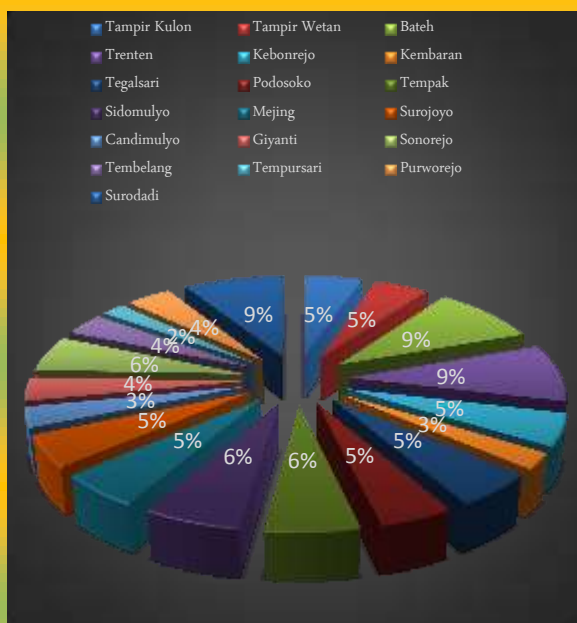
Peta Kecamatan Candimulyo



Sumber Data : : Kecamatan Candimulyo

Gafik 1.1

Persentase Luas Daerah di Kecamatan Candimulyo



Sumber Data : Kecamatan Candimulyo

Kecamatan Candimulyo merupakan salah satu dari 21 Kecamatan di Kabupaten Magelang, yang memiliki wilayah seluas 46,95 km² dan terbagi ke dalam 19 desa. Adapun nama desa yaitu Tampir Kulon, Tampir Wetan, Bateh, Trenten, Kebonrejo, Kembaran, Tegalsari, Podosoko, Tempak, Sidomulyo, Mejing, Surojoyo, Candimulyo, Giyanti, Sonorejo, Tembelang, Tempursari, Purworejo, dan Surodadi.

Dari seluruh desa yang ada di Kecamatan Candimulyo, Desa Bateh mempunyai wilayah terluas yaitu 4,44 km² dan desa yang paling kecil adalah Desa Tempursari yang hanya memiliki luas 0,97 km².

GEOGRAFI

Luas Wilayah Kecamatan Candimulyo 46,95 km²

1

Batas-batas wilayah kecamatan Candimulyo sebagai berikut, di sebelah utara berbatasan dengan Kecamatan Tegalrejo, sebelah Timur berbatasan dengan Kecamatan Pakis, sebelah selatan berbatasan dengan Kecamatan Sawangan dan Kecamatan Mungkid dan di sebelah barat berbatasan dengan Kecamatan Mertoyudan dan Kota Magelang.

Topografi ke-19 desa di Kecamatan Candimulyo merupakan tanah hamparan dan semuanya berada di luar kawasan hutan. Kemiringan desa yang berada di Kecamatan Candimulyo merupakan landai dan sedang. Kemiringan landai < 15⁰ sebanyak 15 desa dan kemiringan sedang antara 5-25⁰ sebanyak 4 desa.

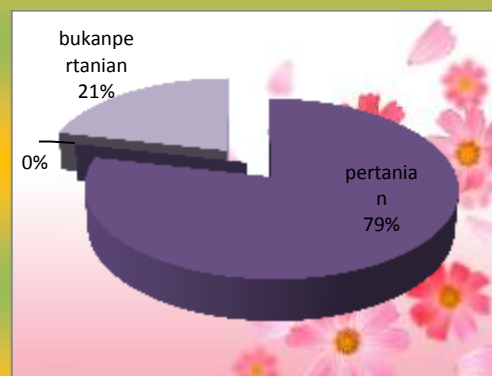
Dari lahan pertanian yang luasnya 3.686,2 km² atau 79 persen, 21 persennya merupakan lahan bukan pertanian dengan luas 1.002,6 km².

Tabel 1.1
Keadaan Alam Kecamatan Candimulyo

KEADAAN ALAM KECAMATAN CANDIMULYO	
1. KEADAAN GEOGRAFIS	
- Luas	: 47 Km ²
- Ketinggian	: ±347 m
2. BATAS WILAYAH	
- Sebelah Utara	: Kec. Tegalrejo
- Sebelah Timur	: Kec. Pakis
- Sebelah Selatan	: Kac. Sawangan & Kec. Mungkid
- Sebelah Barat	: Kec. Mertoyudan & Kota Magelang
3. TOPOGRAFI	
- Puncak	: -
- Lereng	: -
- Lembah	: -
- Hamparan	: 19 Desa
4. KEMIRINGAN	
- Landai < 15 ⁰	: 15 Desa
- Sedang 5-25 ⁰	: 4 Desa
- curam > 25 ⁰	: -

Sumber Data : : Kecamatan Candimulyo

Grafik 1.2
Luas Penggunaan Lahan, 2012



Sumber Data : : BPS Kabupaten Magelang

2

PEMERINTAHAN

Secara administratif wilayah Kecamatan Candimulyo dibagi menjadi 19 Desa dan terdiri dari 133 Dusun, 163 RW dan 383 RT. Luas Wilayah Kecamatan Candimulyo tercatat sekitar 46,95 km². Hasil Sensus Penduduk 2010 wilayah Kecamatan Kaliangkrik di bagi habis menjadi 108 blok sensus (BS) biasa, 2 blok sensus persiapan.

***** Tahukah Anda**

Semua desa di wilayah Kecamatan Candimulyo sudah masuk di kategori Desa Swasembada .

Semua desa di Kecamatan Candimulyo telah terbentuk BPD, Sedangkan untuk perangkat desa lainnya antara lain Kepala Desa di masing –masing Desa sudah terpenuhi, untuk sekretaris desa dari 19 desa ada 5 desa yang belum memiliki sekretaris desa.

Tabel 2.1
Banyaknya Dusun, RW dan RT dirinci per desa Di Kecamatan Candimulyo

No	Desa	Banyaknya		
		Dusun	RW	RT
1.	Tampir Kulon	11	10	24
2.	Tampir Wetan	4	8	17
3.	Bateh	13	14	30
4.	Trenten	7	18	38
5.	Kebonrejo	4	8	17
6.	Kembaran	2	4	8
7.	Tegalsari	5	4	15
8.	Podosoko	9	7	20
9.	Tempak	9	8	18
10.	Sidomulyo	9	12	26
11.	Mejing	9	9	23
12.	Surojoyo	7	6	16
13.	Candimulyo	4	7	14
14.	Giyanti	3	4	16
15.	Sonorejo	6	9	23
16.	Tembelang	6	6	14
17.	Tegalsari	2	3	6
18.	Purworejo	8	9	20
19.	Surodadi	15	11	38

Sumber Data : : Kecamatan Candimulyo

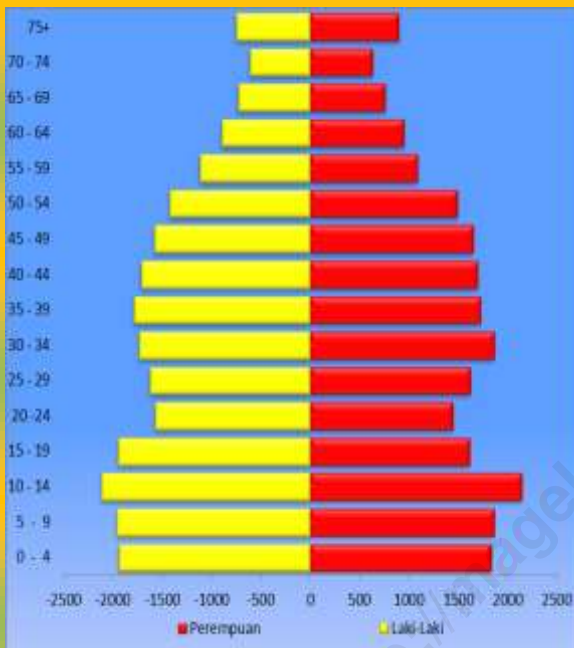


PENDUDUK



Grafik 3.1

Piramida Penduduk Menurut Kelompok Umur, 2013



Sumber Data : BPS Kabupaten Magelang

Tabel 3.1

Indikator Penduduk Kecamatan Candimulyo 2013

URAIAN	2013
(1)	(4)
Penduduk (Jiwa)	46.963
Laki – laki	23.630
Perempuan	23.333
Sex Rasio (Persen, L/P)	101
Kepadatan (Jiwa/km ²)	1000

Penduduk merupakan modal dasar bagi pelaksanaan pembangunan sekaligus penduduk juga menjadi beban berat dalam pembangunan. Untuk itu, perencanaan kependudukan harus benar-benar baik dari segi kuantitas maupun kualitasnya. Dengan mengetahui keberadaan penduduk memungkinkan perencanaan pembangunan akan lebih tepat dan terarah.

Jumlah penduduk di Kecamatan Candimulyo Tahun 2013 tercatat 46.963 orang terdiri dari 23.630 laki-laki dan 23.290 perempuan. Perbandingan jenis kelamin (*sex ratio*) di Kecamatan Candimulyo sebesar 101 yang artinya dari jumlah penduduk laki-laki di Kecamatan Candimulyo lebih banyak 2 persen dibandingkan jumlah penduduk perempuan.

3

PENDUDUK



Tabel 3.2
Estimasi Jumlah penduduk Menurut
Kelompok Umur Dan Jenis Kelamin, 2013

Kel Umur	P E N D U D U K		
	Laki-laki	Perempuan	Jumlah
1	2	3	4
0-4	1948	1862	3810
5 - 9	2024	1888	3912
10-14	2081	2059	4140
15-19	1863	1602	3465
20-24	1646	1523	3169
25-29	1615	1545	3160
30-34	1673	1815	3488
35-39	1772	1724	3496
40-44	1682	1665	3347
45-49	1608	1670	3278
50-54	1440	1538	2978
55-59	1169	1135	2303
60-64	971	985	1956
65-69	750	771	1521
70-74	606	620	1226
75+	783	931	1714
Jumlah	23630	23333	46963

Sumber Data : BPS kabupaten Magelang

Dapat dilihat pada grafik umur antara 10 - 14 tahun merupakan usia yang paling tinggi tingkat pertumbuhannya dengan perbandingan laki-laki dan perempuan yang tidak terlalu jauh.

Desa surodadi merupakan desa penduduk tertinggi 5.312 jiwa. Sedangkan desa tempursari merupakan desa terkecil di kecamatan candimulyo 617 jiwa.

4

PENDIDIKAN



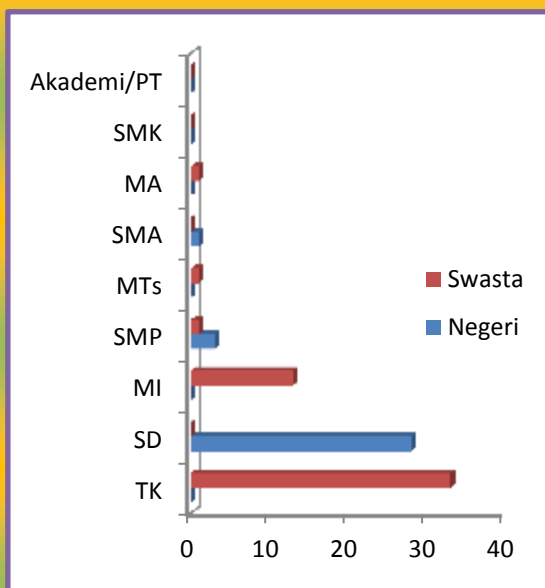
Kecamatan Candimulyo memiliki fasilitas pendidikan sebanyak 81 diantaranya :
32 sekolah Negeri dan 49 sekolah Swasta

Jumlah Sarana Pendidikan

Jenis Sekolah	Negeri	Swasta
TK	0	33
SD	28	0
MI	0	13
SMP	3	1
MTs	0	1
SMA	1	0
MA	0	1
SMK	0	0
Akademi/PT	0	0

Sumber : Badan Pusat Statistik Kabupaten Magelang

Grafik Jumlah Sekolah



Sumber : Badan Pusat Statistik Kabupaten Magelang

Kecamatan Candimulyo memiliki fasilitas pendidikan negeri tingkat SD sebanyak 28 , tingkat MI sebanyak 2 buah, tingkat SMP sebanyak 4 buah, tingkat MA sebanyak 1 buah. Sedangkan fasilitas pendidikan swasta tingkat TK/RA sebanyak 46 buah, tingkat SD sebanyak 3 buah, tingkat MI sebanyak 20 buah, tingkat SMP sebanyak 4 buah, tingkat MTS sebanyak 8 buah, tingkat SMA sebanyak 4 buah, tingkat MA sebanyak 1 buah, dan tingkat SMK sebanyak 2 buah.

Jumlah siswa dan guru untuk sekolah negeri adalah: tingkat SD sebanyak 3.930 siswa dan 257 guru, tingkat SMP sebanyak 1.368 siswa dan 99 guru, dan tingkat SMA sebanyak 478 siswa dan 45 guru.



KESEHATAN



Jumlah sarana kesehatan di Kecamatan Candimulyo : puskesmas sebanyak 1 buah, puskesmas pembantu sebanyak 3 buah, tempat praktek dokter sebanyak 1 buah, praktek bidan sebanyak 21 buah, poskesdes sebanyak 14 buah, posyandu sebanyak 105 buah.

Sedangkan jumlah tenaga kesehatan yang bertempat tinggal di Kecamatan Candimulyo adalah: dokter pria sebanyak 1 orang, bidan sebanyak 21 orang.

Jumlah Sarana Kesehatan

Jenis	Jumlah
Poliklinik	0
Puskesmas	1
Pustu	3
Praktek Dokter	1
Praktek Bidan	21
Poskesdes	14
Polindes	0
Posyandu	105
Apotik	0

Sumber : Badan Pusat Statistik Kabupaten Magelang

*******Tahukah Anda ?**

Kec Candimulyo semua desa sudah tersedia posyandu



PERTANIAN



Tabel 3.1

Luas Lahan Pertanian dan Non Pertanian

Tabel 3.1 Menunjukkan bahwa luas lahan pertanian di Kecamatan Candimulyo seluas 3686,2 hektar, Sedangkan lahan non pertanian sebesar 1002,6 hektar. Lahan pertanian terbesar ada di desa Bateh sebesar 379 hektar atau 10,28 persen sedangkan Lahan pertanian terkecil ada di desa Tempursari sebesar 76,7 hektar atau 2,08 persen dari total lahan pertanian di candimulyo.

Sedangkan untuk lahan non pertanian terbesar berada di desa Surodadi yaitu sebesar 108 hektar atau 10,77 persen, lahan non pertanian terkecil ada di desa Tempusari sebesar 19,8 hektar atau 1,97 persen dari total lahan non pertanian.

Desa	Pertanian	Non Pertanian
Tampir Kulon	182,6	63,1
Tampir Wetan	193,5	33,5
Bateh	379,0	64,4
Trenten	369,0	61,3
Kebonrejo	187,9	49,4
Kembaran	82,6	36,5
Tegalsari	176,0	71,0
Podosoko	171,0	48,9
Tempak	210,8	77,4
Sidomulyo	206,3	82,2
Mejing	186,2	65,1
Surojoyo	188,9	46,0
Candimulyo	104,0	46,0
Giyanti	132,8	42,2
Sonorejo	234,0	34,0
Tembelang	141,3	27,7
Tempursari	76,7	19,8
Purworejo	162,9	26,1
Surodadi	300,7	108,0
Jumlah	3686,2	1002,6

Sumber Data : KCDA Candimulyo

Desa Bateh merupakan desa terluas di kecamatan Candimulyo dengan luas lahan pertanian 379 hektar dan nonpertanian 64,4 hektar

GAMBARAN EKONOMI (PDRB)



Grafik 4.1
Grafik PDRB Candimulyo



Sumber Data : BPS Kabupaten Magelang

Tabel 4.1
PDRB Kecamatan Candimulyo

Uraian	Tahun		
	2010	2011	2012
1	2	3	4
PDRB ADHB (jutaan Rp.)	168.007,67	183.077,97	201 684.15
Laju Pertumbuhan (persen)	2,63	4,47	5,04
PDRB per Kapita (Ribu Rp.)	3.703,382,92	4.008.891.87	4 304 064.25

Sumber Data : BPS Kabupaten Magelang

(PDRB) adalah salah satu indikator untuk melihat keberhasilan pembangunan ekonomi. Dalam kurun waktu tahun 2010 – 2012 PDRB Kecamatan Candimulyo mengalami kenaikan. Tercatat besaran PDRB tahun 2010, 2011, 2012, berturut-turut sebesar 168.007,67 juta, 183.077,97 Juta dan 201 684.15 juta.

Demikian juga yang patut dicermati adalah PDRB per kapita. Untuk periode 2010-2012, PDRB per kapita Kecamatan Candimulyo semakin naik yang menggambarkan bahwa perekonomian Kecamatan Candimulyo dalam lingkup makro semakin baik pula. PDRB per kapita (rupiah) di tahun 2010 sebesar Rp. 3.703,382,92 Juta tahun 2011 sebesar Rp. 4.008.891.87 Juta dan tahun 2012 mencapai Rp. 4 304 064.25 Juta.

Dari laju pertumbuhan ekonomi Kecamatan Candimulyo mengalami kenaikan yang cukup signifikan di tahun 2012 sebesar 5,04 dan mengalami laju pertumbuhan terkecil di tahun 2010.

GAMBARAN EKONOMI (PDRB)

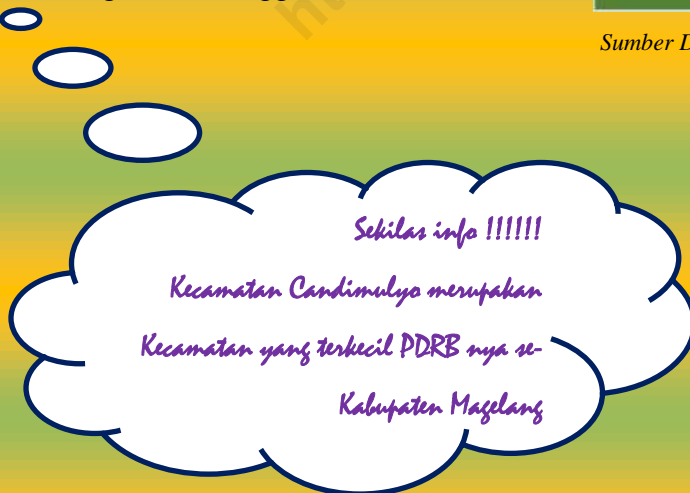


Ditinjau dari struktur ekonomi tahun 2012, sektor Pertanian merupakan penyumbang terbesar PDRB di Kecamatan Candimulyo yaitu 27 persen, diikuti sektor Industri Pengolahan 24 persen, sektor Jasa 15 persen, sektor Perdagangan Restoran dan Hotel 11 persen, sektor Bangunan/Konstruksi 11 persen, sektor Pengangkutan dan Telekomunikasi 7 persen, sektor Keuangan, Persewaan dan Jasa Perusahaan 4 persen dan sektor Listrik Gas dan Air Minum sebesar 1 persen sedangkan sektor Pertambangan dan Penggalian tidak ada.

Distribusi Presentase PDRB
Atas dasar harga berlaku 2012



Sumber Data : BPS Kabupaten Magelang



LAMPIRAN

<http://magelangkab.go.id>

Tabel 3.1
Luas Wilayah, Jumlah Penduduk Dan Kepadatan Penduduk
per Km² Dirinci Menurut Desa, 2013

No.	Desa	Luas Wilayah (Km ²)	Jumlah Penduduk	Kepadatan Penduduk
1	2	3	4	5
1	Tampir Kulon	2.46	2,841	1,155
2	Tampir Wetan	2.27	1,951	859
3	Bateh	4.44	3,653	823
4	Trenten	4.31	3,825	887
5	Kebonrejo	2.38	1,977	831
6	Kembaran	1.19	1,275	1,070
7	Tegalsari	2.47	2,365	957
8	Podosoko	2.20	1,688	766
9	Tempak	2.78	2,688	966
10	Sidomulyo	2.89	3,051	1,058
11	Mejing	2.51	3,893	1,549
12	Surojoyo	2.35	2,574	1,095
13	Candimulyo	1.50	1,952	1,302
14	Giyanti	1.75	2,067	1,181
15	Sonorejo	2.68	1,845	688
16	Tembelang	1.69	1,346	796
17	Tempursari	0.97	596	617
18	Purworejo	1.89	2,064	1,092
19	Surodadi	4.22	5,312	1,259
Jumlah		46.95	46,963	1000

Sumber Data : BPS Kabupaten Magelang

Tabel 3.2
Sex Ratio Penduduk Di Tiap Desa, 2013

No.	Desa	Penduduk			
		Laki-laki	Perempuan	Jumlah	Sex Ratio
1	2	3	4	5	6
1	Tampir Kulon	1,437	1,404	2,841	102
2	Tampir Wetan	954	997	1,951	96
3	Bateh	1,813	1,840	3,653	99
4	Trenten	1,967	1,858	3,825	106
5	Kebonrejo	1,006	971	1,977	104
6	Kembaran	633	642	1,275	99
7	Tegalsari	1,135	1,230	2,365	92
8	Podosoko	824	864	1,688	95
9	Tempak	1,330	1,358	2,688	98
10	Sidomulyo	1,570	1,481	3,051	106
11	Mejing	1,987	1,906	3,893	104
12	Surojoyo	1,295	1,279	2,574	101
13	Candimulyo	950	1,002	1,952	95
14	Giyanti	1,048	1,019	2,067	103
15	Sonorejo	933	912	1,845	102
16	Tembelang	682	664	1,346	103
17	Tempursari	283	313	596	90
18	Purworejo	1,051	1,013	2,064	104
19	Surodadi	2,732	2,580	5,312	106
Jumlah		23,630	23,333	46,963	101

Sumber Data : BPS Kabupaten Magelang

Tabel 4.1
Jumlah Murid Dan Guru
Di Kecamatan Candimulyo, 2013

NO	Sekolah	Murid	Guru	Rasio
1	2	3	4	5
1	TK SEDERAJAT	622	46	14
2	SD SEDERAJAT	3,930	257	15
3	SMP SEDERAJAT	1,368	99	14
4	SMA SEDERAJAT	478	45	11
5	AKADEMI SEDERAJAT	-	-	
JUMLAH		6,398	447	53

Tabel 6.1
Luas Lahan Pertanian Dan Lahan Non Pertanian
Dirinci Menurut Desa, 2013

No	Desa	Lahan Pertanian	Lahan Non Pertanian	Total
(1)	(2)	(3)	(4)	(5)
1	Tampir Kulon	182.6	63.1	245.7
2	Tampir Wetan	193.5	33.5	227
3	Bateh	379	64.4	443.4
4	Trenten	369	61.3	430.3
5	Kebonrejo	187.9	49.4	237.3
6	Kembaran	82.6	36.5	119.1
7	Tegalsari	176	71	247
8	Podosoko	171	48.9	219.9
9	Tempak	210.8	77.4	288.2
10	Sidomulyo	206.3	82.2	288.5
11	Mejing	186.2	65.1	251.3
12	Surojoyo	188.9	46	234.9
13	Candimulyo	104	46	150
14	Giyanti	132.8	42.2	175
15	Sonorejo	234	34	268
16	Tembelang	141.3	27.7	169
17	Tempursari	76.7	19.8	96.5
18	Purworejo	162.9	26.1	189
19	Surodadi	300.7	108	408.7
JUMLAH		3686.2	1002.6	4688.8

Tabel 7.1
 Produk Domestik Regional Bruto Kecamatan Candimulyo
 Menurut Lapangan Usaha Atas Dasar Harga Berlaku, 2010 - 2012
 (Juta Rupiah)

Lapangan Usaha	2010	2011	2012
1	2	3	4
1. Pertanian	48 333.22	51 015.85	54 964.42
1.1. Tanaman Bahan Makanan	27 294.51	27 857.21	30 233.40
1.2. Tanaman Perkebunan Rakyat	5 806.58	6 633.80	7 090.82
1.3. Peternakan & Hasil - hasilnya	10 329.51	11 256.0	12 141.02
1.4. Kehutanan	4 105.12	4 394.31	4 550.38
1.5. Perikanan	797.50	874.53	948.79
2. Pertambangan dan Penggalian	0.00	0.00	0.00
3. Industri Pengolahan	39 263.39	43 568.25	49 036.39
4. Listrik, Gas dan Air Minum	1 358.31	1 471.02	1 617.87
5. Bangunan / Konstruksi	17 263.03	19 406.79	21 894.50
6. Perdagangan, Restoran dan Hotel	18 565.24	20 227.04	22 536.33
7. Pengangkutan dan Komunikasi	12 236.19	13 219.56	14 102.52
8. Keuangan, Persewaan dan Jasa Perusahaan	7 087.75	7 559.50	8 066.75
9. Jasa - jasa	23 900.54	26 609.96	29 465.38
PDRB Kec. Candimulyo	168 007.67	183 077.97	201 684.15
Jumlah Penduduk Pertengahan Tahun	45,366	45,668	46,859
PDRB Perkapita (Rupiah)	3 703 382.92	4 008 891.87	4 304 064.25

Sumber : Badan Pusat Statistik Kabupaten Magelang

Tabel 7.2
 Produk Domestik Regional Bruto Kecamatan Candimulyo
 Menurut Lapangan Usaha Atas Dasar Harga Konstan 2000, 2010 - 2012
 (Juta Rupiah)

Lapangan Usaha	2010	2011	2012
1	2	3	4
1. Pertanian	25 138.96	25 550.68	26 174.38
1.1. Tanaman Bahan Makanan	13 371.17	13 094.76	13 347.24
1.2. Tanaman Perkebunan Rakyat	3 139.99	3 524.25	3 675.43
1.3. Peternakan & Hasil - hasilnya	5 980.90	6 221.01	6 437.28
1.4. Kehutanan	2 203.49	2 246.30	2 224.52
1.5. Perikanan	443.41	464.36	489.91
2. Pertambangan dan Penggalian	0.00	0.00	0.00
3. Industri Pengolahan	20 849.29	21 608.02	22 787.36
4. Listrik, Gas dan Air Minum	529.16	551.37	587.27
5. Bangunan / Konstruksi	9 579.98	10 420.59	11 254.54
6. Perdagangan, Restoran dan Hotel	9 586.82	9 962.86	10 501.36
7. Pengangkutan dan Komunikasi	7 822.40	8 177.11	8 480.23
8. Keuangan, Persewaan dan Jasa Perusahaan	3 983.22	4 159.41	4 325.23
9. Jasa - jasa	12 360.09	13 439.46	14 485.84
PDRB Kec. Candimulyo	89 849.92	93 869.50	98 596.21
Jumlah Penduduk Pertengahan Tahun	45,366	45,668	46,859
PDRB Perkapita (Rupiah)	1 980 556.37	2 055 477.68	2 104 103.95

Sumber : Badan Pusat Statistik Kabupaten Magelang

<http://magelangkab.bps.go.id>

DATA

MENCERDASKAN BANGSA



BADAN PUSAT STATISTIK KABUPATEN MAGELANG

Jl. Soekarno - Hatta No.4 Telp./Fax.(0293) 788143, Kota Mungkid 56511

E-Mail : bps3308@bps.go.id, Homepage <http://magelangkab.bps.go.id/>