PETA PENDUDUK MISKIN
(*POVERTY MAP*)
INDONESIA
2000

ISBN : 979 - 724 - 225 - 0

No. Publikasi : 03140.0401

Katalog BPS : 1508

Ukuran Buku : 21 x 29,7 cm

Jumlah Halaman : 370 halaman

Naskah :

Badan Pusat Statistik

Gambar Kulit :

Sub Direktorat Publikasi Statistik, BPS

Diterbitkan oleh:

Badan Pusat Statistik, Jakarta- Indonesia

Dicetak oleh:

CV. RIOMA

Boleh dikutip dengan menyebut sumbernya

https://www.bps.go.id

Kata Pengantar

Program penanggulangan kemiskinan bertujuan untuk membantu dan membawa penduduk miskin di Indonesia keluar dari jeratan/ himpitan kemiskinan. Sejak pertengahan 1997 Indonesia dilanda krisis ekonomi yang sangat berat dan berkepanjangan, yang berdampak luas pada menurunnya tingkat kesejahteraan penduduk secara umum. Titik kulminasi krisis terjadi pada 1998, ditandai oleh terjadinya konstraksi pertumbuhan ekonomi sebesar -13 persen dan tingkat inflasi yang sangat tinggi mencapai 80 persen. Disadari bahwa dampak buruk dari krisis ekonomi, berupa penurunan tingkat kesejahteraan penduduk belum dapat pulih hingga saat ini.

Pengalaman di berbagai negara menunjukkan, program-program penanggulangan kemiskinan yang merespon perbaikan tingkat kesejahteraan penduduk miskin berdasarkan perspektif pendapatan semata, seringkali mengalami kegagalan. Diperlukan alternatif lain bagi pengambil kebijakan untuk lebih fokus pada strategi jangka menengah dan jangka panjang, berupa strategi pemberdayaan dan penciptaan kegiatan-kegiatan ekonomi untuk meningkatkan peluang bagi setiap orang keluar dari lingkaran kemiskinan.

https://www.bps.go.id

Karena berbagai keterbatasan pemerintah, program pengentasan kemiskinan ataupun kebijakan yang berorientasi pada masalah kemiskinan membutuhkan penajaman skala prioritas. Selain itu pada era otonomi daerah, pemerintah pusat terdorong untuk mendesentralisasikan program-program pengentasan kemiskinan ke pemerintah kabupaten/kota. Untuk itulah data dan informasi kemiskinan pada tingkat agregasi miskin (sampai tingkat administrasi kecamatan/desa) menjadi sangat strategis dan relevan bagi kebutuhan perencanaan dan penajaman program pengentasan kemiskinan. Publikasi Peta Penduduk Miskin 2000 yang diterbitkan ini

merupakan publikasi yang memuat peta dan data dasar mengenai kemiskinan yang dapat menjadi rujukan utama bagi perencanaan program-program tersebut.

Pada publikasi Peta Penduduk Miskin 2000, Badan Pusat Statistik (BPS) melakukan pendekatan tidak langsung terhadap perkiraan angka kemiskinan pada level mikro (kecamatan/desa) dengan menggunakan metode pemetaan kemiskinan (*Poverty Mapping Method*) yang dikembangkan oleh Chris Elbers, Peter Lanjou dan Jeanne Lanjou (2001). Dalam publikasi ini penduduk yang tidak bertempat tinggal tetap tidak diperhitungkan dalam *modelling* sehingga secara keseluruhan jumlah penduduk yang disajikan berbeda walaupun tidak signifikan dengan yang tercantum dalam publikasi hasil Sensus Penduduk 2000.

https://www.bps.go.id

Kami mengucapkan terima kasih kepada semua pihak yang telah membantu kegiatan ini dari mulai proses perapihan data, modeling, sosialisasi hasil sampai dengan selesainya publikasi ini. Terima kasih kepada pihak Bank Dunia khususnya Menno Pradhan yang telah memfasilitasi bantuan teknis dengan menyediakan tenaga ahli, yaitu Dr. Chris Elbers, dan Dr. Tomoki Fujii. Terima kasih juga disampaikan kepada Sdri Wenefrida D. Widyanti (Smeru) dan M. Sairi MA, yang telah memberikan bantuan berupa saran dan berbagi pengalaman.

Semoga publikasi ini dapat bermanfaat.

Jakarta, Desember 2004

KEPALA BADAN PUSAT STATISTIK

Dr. Choiril Maksum
NIP: 340003890

DAFTAR ISI

Halaman

Kata Pengantar …….. i

Daftar Isi …… iii

Daftar Istilah …….. v

Daftar Tabel …….. ix

Daftar Peta Indeks ……. xv

Daftar Peta Penduduk Miskin …… xix

BAB SATU PENDAHULUAN ……... 1

1.1 Latar Belakang …….. 1

1.2 Tujuan …….. 2

1.3 Kekuatan dan Keterbatasan Studi ……. 3

BAB DUA METODOLOGI ……..… 5

2.1 Metode Pemetaan Penduduk Miskin …… 5

2.2 Data ……. 6

2.3 Pemetaan ……. 7

BAB TIGA ULASAN SINGKAT ……... 8

3.1 Catatan Awal …… 8

3.2 Kesenjangan antar Kabupaten/Kota ……. 9

3.3 Kesenjangan antar Kecamatan …….. 13

BAB EMPAT KEBIJAKAN PENANGGULANGAN KEMISKINAN : BEBERAPA CATATAN …….. 16

4.1 Kenapa Timbul Kesenjangan? …… 16

4.2 Pengalaman Indonesia: Tinjauan Singkat ……... 17

4.3 Wacana Baru Mengenai Kemiskinan …….. 21

https://www.bps.go.id

TABEL-TABEL ……..……..…….. 25
PETA ……...……... 193
Peta Indeks ……..……... 193
Peta Penduduk Miskin …… 221

CATATAN TEKNIS …… 333
Metode Pemetaan Penduduk Miskin ……..……..……..… 333
Prosedur Proses Penghitungan ……..……..……. 335
Indikator Kemiskinan ……...…… 336
Model β Drawing ……...…….. 336

REFERENSI 339
LAMPIRAN 341
TIM PENYUSUN

https://www.bps.go.id

DAFTAR ISTILAH/*GLOSSARIES*

Bootstrapping, adalah cara untuk menguji secara berulang ketepatan suatu model yang digunakan untuk menduga nilai populasi dari suatu data set sampel yang bersifat random.

Diagram kotak (*boxplot*), adalah salah satu teknik penyajian dalam bentuk grafik suatu sebaran data yang menyajikan median (di tandai oleh garis tengah dalam kotak), rentang interquintil (ditandai oleh kotak), kasus ekstrim (batas bawah dan atas dari "lengan" kotak) dan *outlier* (di bawah atau di atas kasus ekstrim).

Garis Kemiskinan (*poverty line*), merupakan suatu nilai (dinyatakan dalam satuan mata uang) yang mencerminkan kebutuhan pokok minimum yang diperlukan oleh perorangan (individu) untuk memenuhi kebutuhan dasarnya meliputi makanan dan non makanan.

Indeks Atkinson (*Atkinson Index*), adalah salah satu indikator (indeks) kemiskinan untuk mengukur tingkat ketimpangan pendapatan (dapat pula didekati dengan ukuran pengeluaran).

Inpres Desa Tertinggal (IDT), adalah program yang dirancang untuk mengurangi insiden kemiskinan di desa-desa tertinggal sesuai Instruksi Presiden Nomor 5 Tahun 1993.

Kemiskinan Sementara (*transient poverty*), adalah kemiskinan akibat menurunnya pendapatan karena meningkatnya harga-harga, serta hilangnya pekerjaan secara masal (akibat PHK).

Kemiskinan Kronis, adalah kemiskinan akibat ketidakmampuan secara ekonomi untuk memenuhi kebutuhan-kebutuhan dasar akibat faktor-faktor struktural, seperti keterbatasan sumberdaya finansial, kurang memiliki kesempatan secara ekonomi, buruknya akses terhadap pelayanan publik dan kesejahteraan social.

Kesalahan Baku (*standard error*), adalah salah satu angka statistik untuk mengetahui tingkat kecermatan dari pendugaan populasi dari suatu survei (sampel).

Kesenjangan Kemiskinan *(poverty gap),* adalah salah satu indikator kemiskinan yang menunjukkan perbedaan antara nilai rata-rata konsumsi kebutuhan pokok penduduk yang hidup dibawah garis kemiskinan dengan garis kemiskinan penduduk di suatu wilayah.

Keparahan kemiskinan (*Poverty severity),* adalah salah satu indikator kemiskinan yang mengukur sensitifitas dari distribusi perubahan pendapatan (atau pengeluaran sebagai pendekatan dari pendapatan) penduduk yang hidup di bawah garis kemiskinan terhadap ukuran kemiskinan.

https://www.bps.go.id

Master File Desa (MFD), merupakan daftar nama wilayah administrasi sampai tingkat desa. MFD dimutakhirkan setiap tahun oleh BPS.

Metode Pemetaan Penduduk Miskin (*Poverty Mapping Method*), merupakan suatu metode yang menggunakan model regresi untuk memperkirakan pengeluaran rumah tangga dalam sensus berdasarkan data pengeluaran hasil survei.

Pendugaan Rentang (*interval Estimation*), adalah nilai-nilai pendugaan statistik dalam bentuk interval yang diperoleh dari penghitungan sampel survei untuk mengetahui nilai pendugaan populasi.

Peta Dasar, adalah peta yang digunakan sebagai dasar untuk pembuatan peta tematik.

Peta Tematik, adalah peta yang menggambarkan aspek tertentu di permukaan bumi.

Peta Digital, adalah peta dalam bentuk *file* komputer.

Poverty Head Count, adalah salah satu indikator kemiskinan yang menunjukkan persentase jumlah penduduk yang hidup di bawah garis kemiskinan terhadap total jumlah penduduk di suatu wilayah.

Program Bimas (Bimbingan Masal), merupakan program pembangunan untuk meningkatkan hasil produksi pertanian tanaman pangan melalui pemberian bimbingan secara masal yang dilakukan oleh penyuluh pertanian lapangan.

Program Inmas (Intensifikasi Masal), merupakan program pembangunan untuk meningkatkan hasil produksi pertanian tanaman pangan dengan cara memberikan bimbingan intensif secara masal kepada petani.

Program Jaring Pengaman Sosial (JPS) merupakan program penyelamatan jangka pendek yang disediakan pemerintah Indonesia sejak 1998 untuk membantu penduduk yang terpuruk akibat krisis ekonomi.

Program Pemberdayaan Kesejahteraan Keluarga (PKS), adalah program yang ditujukan untuk melatih dan membantu keluarga miskin mengembangkan usaha produktifnya.

Rasio Gini (*Gini Ratio*), adalah salah satu indikator sosial-ekonomi untuk mengukur tingkat perbedaan pendapatan (atau pengeluaran sebagai pendekatan dari pendapatan) antar penduduk suatu wilayah.

Referensi Geografis, adalah referensi pada peta yang merujuk pada koordinat bumi

Sensus, adalah salah satu metode pengumpulan data dengan melakukan pengumpulan data lengkap dari suatu populasi.

Sensus Penduduk, Adalah salah satu jenis sensus dengan obyek penelitian penduduk di seluruh wilayah. Di Indonesia Sensus Penduduk dilaksanakan oleh BPS setiap sepuluh tahun sekali (berakhiran angka tahun nol, misal : tahun 1980, tahun 1990 dan tahun 2000).

https://www.bps.go.id

SP2000 L1, adalah bagian dari daftar pertanyaan pada Sensus Penduduk 2000 yang memuat pertanyaan-pertanyaan tentang rumah tangga, termasuk di dalamnya mengenai keadaan rumah yang dihuni oleh rumah tangga.

SP2000 L2, adalah bagian dari daftar pertanyaan pada Sensus Penduduk 2000 yang memuat pertanyaan-pertanyaan tentang anggota rumah tangga, diantaranya tentang jenis kelamin, umur, pendidikan dan pekerjaan.

Sampling Error, adalah ukuran tingkat kesalahan yang ditimbulkan akibat menggunakan tehnik pengambilan sampel dalam suatu survei.

Sensus Potensi Desa (PODES), adalah salah satu kegiatan sensus dengan obyek penelitian pemerintahan desa, yang dilaksanakan setiap tiga tahun sekali oleh BPS dan kegiatannya diintegrasikan dengan setiap pelaksanaan sensus di Indonesia (Sensus Penduduk, Sensus Pertanian dan Sensus Ekonomi).

Sistem Informasi Geografis (SIG), adalah kumpulan yang terorganisir dari perangkat keras komputer, perangkat lunak, data geografi dan personil yang dirancang secara efisien untuk memperoleh, menyimpan, meng-*update*, memanipulasi, menganalisis, dan menampilkan semua bentuk informasi yang bereferensi geografis.

Survei Sosial Ekonomi Nasional (Susenas), adalah salah satu kegiatan survei yang dilakukan BPS setiap setahun sekali untuk mengumpulkan data dan informasi sosial ekonomi penduduk dan rumah tangga. Pertanyaan dalam Susenas meliputi Susenas Kor dan Susenas Modul.

Susenas Kor, adalah salah satu jenis daftar pertanyaan Susenas yang memuat pertanyaan-pertanyaan pokok masalah sosial dan ekonomi.

Susenas Modul Konsumsi, adalah salah satu jenis pertanyaan Susenas yang memuat pertanyaan-pertanyaan rinci mengenai konsumsi penduduk. Susenas Modul Konsumsi dilaksanakan setiap tiga tahun sekali dan pelaksanaannya bersamaan dengan Susenas Kor.

Tingkat kepercayaan statistik, adalah suatu besaran yang menunjukkan tingkat kepercayaan dari suatu angka pendugaan statistik dalam menjelaskan populasi yang diperoleh dari penghitungan berdasarkan sampel survei. Dalam penelitian sosial ekonomi, tingkat kepercayaan yang biasa digunakan adalah sebesar 5% dan 10%.

Variabel penjelas (*explanatory variables*), adalah jenis variabel dalam persamaan regresi, berperan sebagai faktor yang mempengaruhi perubahan pada variabel yang ingin diketahui perubahannya (*dependent variabel*) dalam model persamaan regresi (dalam model, variabel penjelas terletak pada sisi kanan persamaan).

https://www.bps.go.id

Model β Drawing ($\beta = 1$), merupakan model penghitungan poverty mapping yang memperkirakan akibat kesalahan model sampai dengan tingkat wilayah terkecil yang dikehendaki.

https://www.bps.go.id

DAFTAR TABEL/*LIST OF TABLES*

No	Judul Tabel/*Table Title*	Hal. *Page*
01.1	Penduduk Miskin Propinsi Nanggroe Aceh Darussalam menurut Kabupaten/ Kota, 2000 *Poor People of Nangroe Aceh Darussalam Province by Regency/City, 2000*	25
02.1	Penduduk Miskin Propinsi Sumatera Utara menurut Kabupaten/Kota, 2000 *Poor People of North Sumatera Province by Regency/City, 2000*	26
03.1	Penduduk Miskin Propinsi Sumatera Barat menurut Kabupaten/Kota, 2000 *Poor People of West Sumatera Province by Regency/City, 2000*	27
04.1	Penduduk Miskin Propinsi Riau menurut Kabupaten/Kota, 2000 *Poor People of Riau Province by Regency/City, 2000*	28
05.1	Penduduk Miskin Propinsi Jambi menurut Kabupaten/Kota, 2000 *Poor People of Jambi Province by Regency/City, 2000*	29
06.1	Penduduk Miskin Propinsi Sumatera Selatan menurut Kabupaten/Kota, 2000 *Poor People of South Sumatera Province by Regency/City, 2000*	30
07.1	Penduduk Miskin Propinsi Bengkulu menurut Kabupaten/Kota, 2000 *Poor People of Bengkulu Province by Regency/City, 2000*	31
08.1	Penduduk Miskin Propinsi Lampung menurut Kabupaten/Kota, 2000 *Poor People of Lampung Province by Regency/City, 2000*	32
09.1	Penduduk Miskin Propinsi Bangka Belitung menurut Kabupaten/Kota, 2000 *Poor People of Bangka Belitung Province by Regency/City, 2000*	33
10.1	Penduduk Miskin Propinsi DKI Jakarta menurut Kabupaten/Kota, 2000 *Poor People of DKI Jakarta Province by Regency/City, 2000*	34
11.1	Penduduk Miskin Propinsi Jawa Barat menurut Kabupaten/Kota, 2000 *Poor People of West Java Province by Regency/City, 2000*	35
12.1	Penduduk Miskin Propinsi Jawa Tengah menurut Kabupaten/Kota, 2000 *Poor People of Central Java Province by Regency/City, 2000*	36
13.1	Penduduk Miskin Propinsi DI Yogyakarta menurut Kabupaten/Kota, 2000 *Poor People of DI Yogyakarta Province by Regency/City, 2000*	38
14.1	Penduduk Miskin Propinsi Jawa Timur menurut Kabupaten/ Kota, 2000 *Poor People of East Java Province by Regency/City, 2000*	39
15.1	Penduduk Miskin Propinsi Banten menurut Kabupaten/ Kota, 2000 *Poor People of Banten Province by Regency/City, 2000*	41
16.1	Penduduk Miskin Propinsi Bali menurut Kabupaten/ Kota, 2000 *Poor People of Bali Province by Regency/City, 2000*	42
17.1	Penduduk Miskin Propinsi Nusa Tenggara Barat menurut Kabupaten/ Kota, 2000 *Poor People of West Nusa Tenggara Province by Regency/City, 2000*	43

http://www.bps.go.id

DAFTAR TABEL/*LIST OF TABLES*

No	Judul Tabel/*Table Title*	Hal. *Page*
18.1	Penduduk Miskin Propinsi Nusa Tenggara Timur menurut Kabupaten/ Kota, 2000 *Poor People of East Nusa Tenggara Province by Regency/City, 2000*	44
19.1	Penduduk Miskin Propinsi Kalimantan Barat menurut Kabupaten/ Kota, 2000 *Poor People of West Kalimantan Province by Regency/City, 2000*	45
20.1	Penduduk Miskin Propinsi Kalimantan Tengah menurut Kabupaten/ Kota, 2000 *Poor People of Central Kalimantan Province by Regency/City, 2000*	46
21.1	Penduduk Miskin Propinsi Kalimantan Selatan menurut Kabupaten/ Kota, 2000 *Poor People of South Kalimantan Province by Regency/City, 2000*	47
22.1	Penduduk Miskin Propinsi Kalimantan Timur menurut Kabupaten/ Kota, 2000 *Poor People of East Kalimantan Province by Regency/City, 2000*	48
23.1	Penduduk Miskin Propinsi Sulawesi Utara menurut Kabupaten/ Kota, 2000 *Poor People of North Sulawesi Province by Regency/City, 2000*	49
24.1	Penduduk Miskin Propinsi Sulawesi Tengah menurut Kabupaten/ Kota, 2000 *Poor People of Central Sulawesi Province by Regency/City, 2000*	50
25.1	Penduduk Miskin Propinsi Sulawesi Selatan menurut Kabupaten/ Kota, 2000 *Poor People of South Sulawesi Province by Regency/City, 2000*	51
26.1	Penduduk Miskin Propinsi Sulawesi Tenggara menurut Kabupaten/ Kota, 2000 *Poor People of South-east Sulawesi Province by Regency/City, 2000*	52
27.1	Penduduk Miskin Propinsi Gorontalo menurut Kabupaten/ Kota, 2000 *Poor People of Gorontalo Province by Regency/City, 2000*	53
01.2	Penduduk Miskin Propinsi Nanggroe Aceh Darussalam menurut Kabupaten/ Kota dan Kecamatan *Poor People of Nanggroe Aceh Darussalam Province by Regency/City and Sub-district 2000*	54
02.2	Penduduk Miskin Propinsi Sumatera Utara menurut Kabupaten/Kota dan Kecamatan *Poor People of North Sumatera Province by Regency/City and Sub-district 2000*	58
03.2	Penduduk Miskin Propinsi Sumatera Barat menurut Kabupaten/Kota dan Kecamatan *Poor People of West Sumatera Province by Regency/City and Sub-district 2000*	67
04.2	Penduduk Miskin Propinsi Riau menurut Kabupaten/Kota dan Kecamatan	72

https://www.bps.go.id

DAFTAR TABEL/*LIST OF TABLES*

No	Judul Tabel/*Table Title*	Hal. *Page*
	Poor People of Riau Province by Regency/City and Sub-district 2000	
05.2	Penduduk Miskin Propinsi Jambi menurut Kabupaten/Kota dan Kecamatan *Poor People of Jambi Province by Regency/City and Sub-district 2000*	76
06.2	Penduduk Miskin Propinsi Sumatera Selatan menurut Kabupaten/Kota dan Kecamatan *Poor People of South Sumatera Province by Regency/City and Sub-district 2000*	79
07.2	Penduduk Miskin Propinsi Bengkulu menurut Kabupaten/Kota dan Kecamatan *Poor People of Bengkulu Province by Regency/City and Sub-district 2000*	82
08.2	Penduduk Miskin Propinsi Lampung menurut Kabupaten/Kota dan Kecamatan *Poor People of Lampung Province by Regency/City and Sub-district 2000*	84
09.2	Penduduk Miskin Propinsi Bangka Belitung menurut Kabupaten/Kota dan Kecamatan *Poor People of Bangka Belitung Province by Regency/City and Sub-district 2000*	88
10.2	Penduduk Miskin Propinsi DKI Jakarta menurut Kabupaten/Kota dan Kecamatan *Poor People of DKI Jakarta Province by Regency/City and Sub-district 2000*	89
11.2	Penduduk Miskin Propinsi Jawa Barat menurut Kabupaten/Kota dan Kecamatan *Poor People of West Java Province by Regency/City and Sub-district 2000*	91
12.2	Penduduk Miskin Propinsi Jawa Tengah menurut Kabupaten/Kota dan Kecamatan *Poor People of Central Java Province by Regency/City and Sub-district 2000*	102
13.2	Penduduk Miskin Propinsi DI Yogyakarta menurut Kabupaten/Kota dan Kecamatan *Poor People of DI Yogyakarta Province by Regency/City and Sub-district 2000*	120
14.2	Penduduk Miskin Propinsi Jawa Timur menurut Kabupaten/Kota dan Kecamatan *Poor People of East Java Province by Regency/City and Sub-district 2000*	123
15.2	Penduduk Miskin Propinsi Banten menurut Kabupaten/Kota dan Kecamatan *Poor People of Banten Province by Regency/City and Sub-district 2000*	143
16.2	Penduduk Miskin Propinsi Bali menurut Kabupaten/Kota dan Kecamatan *Poor People of Bali Province by Regency/City and Sub-district 2000*	147
17.2	Penduduk Miskin Propinsi Nusa Tenggara Barat menurut Kabupaten/Kota dan Kecamatan *Poor People of West Nusa Tenggara Province by Regency/City and Sub-district 2000*	150

https://www.bps.go.id

DAFTAR TABEL/*LIST OF TABLES*

No	Judul Tabel/*Table Title*	Hal. *Page*
18.2	Penduduk Miskin Propinsi Nusa Tenggara Timur menurut Kabupaten/Kota dan Kecamatan *Poor People of East Nusa Tenggara Province by Regency/City and Sub-district 2000*	153
19.2	Penduduk Miskin Propinsi Kalimantan Barat menurut Kabupaten/Kota dan Kecamatan *Poor People of West Kalimantan Province by Regency/City and Sub-district 2000*	158
20.2	Penduduk Miskin Propinsi Kalimantan Tengah menurut Kabupaten/Kota dan Kecamatan *Poor People of Central Kalimantan Province by Regency/City and Sub-district 2000*	163
21.2	Penduduk Miskin Propinsi Kalimantan Selatan menurut Kabupaten/Kota dan Kecamatan *Poor People of South Kalimantan Province by Regency/City and Sub-district 2000*	166
22.2	Penduduk Miskin Propinsi Kalimantan Timur menurut Kabupaten/Kota dan Kecamatan *Poor People of East Kalimantan Province by Regency/City and Sub-district 2000*	170
23.2	Penduduk Miskin Propinsi Sulawesi Utara menurut Kabupaten/ Kota dan Kecamatan *Poor People of North Sulawesi Province by Regency/City and Sub-district 2000*	174
24.2	Penduduk Miskin Propinsi Sulawesi Tengah menurut Kabupaten/Kota dan Kecamatan *Poor People of Central Sulawesi Province by Regency/City and Sub-district 2000*	177
25.2	Penduduk Miskin Propinsi Sulawesi Selatan menurut Kabupaten/ Kota dan Kecamatan *Poor People of South Sulawesi Province by Regency/City and Sub-district 2000*	180
26.2	Penduduk Miskin Propinsi Sulawesi Tenggara menurut Kabupaten/ Kota dan Kecamatan *Poor People of South-east Sulawesi Province by Regency/City and Sub-district 2000*	188
27.2	Penduduk Miskin Propinsi Gorontalo menurut Kabupaten/ Kota dan Kecamatan *Poor People of Gorontalo Province by Regency/City and Sub-district 2000*	191

http://www.bps.go.id

DAFTAR PETA INDEKS/*LIST OF INDEX MAPS*

No	Judul Peta/*Maps Title*	Hal. *Page*
	Peta Indeks Indonesia menurut Provinsi, 2000 *Index Map of Indonesia by Province, 2000*	193
1	Peta Indeks Provinsi Nanggroe Aceh Darussalam menurut Kabupaten/ Kota, 2000 *Index Map of Nanggroe Aceh Darussalam Province by Regency/City, 2000*	194
2	Peta Indeks Provinsi Sumatera Utara menurut Kabupaten/Kota, 2000 *Index Map of North Sumatera Province by Regency/City, 2000*	195
3	Peta Indeks Provinsi Sumatera Barat menurut Kabupaten/Kota, 2000 *Index Map of West Sumatera Province by Regency/City, 2000*	196
4	Peta Indeks Provinsi Riau menurut Kabupaten/Kota, 2000 *Index Map of Riau Province by Regency/City, 2000*	197
5	Peta Indeks Provinsi Jambi menurut Kabupaten/Kota, 2000 *Index Map of Jambi Province by Regency/City, 2000*	198
6	Peta Indeks Provinsi Sumatera Selatan menurut Kabupaten/Kota, 2000 *Index Map of South Sumatera Province by Regency/City, 2000*	199
7	Peta Indeks Provinsi Bengkulu menurut Kabupaten/Kota, 2000 *Index Map of Bengkulu Province by Regency/City, 2000*	200
8	Peta Indeks Provinsi Lampung menurut Kabupaten/Kota, 2000 *Index Map of Lampung Province by Regency/City, 2000*	201
9	Peta Indeks Provinsi Kepulauan Bangka Belitung menurut Kabupaten/ Kota, 2000 *Index Map of Bangka Belitung Province by Regency/City, 2000*	202
10	Peta Indeks Provinsi DKI Jakarta menurut Kabupaten/Kota, 2000 *Index Map of DKI Jakarta Province by Regency/City, 2000*	203
11	Peta Indeks Provinsi Jawa Barat menurut Kabupaten/Kota, 2000 *Index Map of West Java Province by Regency/City, 2000*	204
12	Peta Indeks Provinsi Jawa Tengah menurut Kabupaten/Kota, 2000 *Index Map of Central Java Province by Regency/City, 2000*	205
13	Peta Indeks Provinsi DI Yogyakarta menurut Kabupaten/Kota, 2000 *Index Map of DI Yogyakarta Province by Regency/City, 2000*	206
14	Peta Indeks Provinsi Jawa Timur menurut Kabupaten/Kota, 2000 *Index Map of East Java Province by Regency/City, 2000*	207
15	Peta Indeks Provinsi Banten menurut Kabupaten/Kota, 2000 *Index Map of Banten Province by Regency/City, 2000*	208

https://www.bps.go.id

DAFTAR PETA INDEKS/*LIST OF INDEX MAPS*

No	Judul Peta/*Maps Title*	Hal. *Page*
16	Peta Indeks Provinsi Bali menurut Kabupaten/Kota, 2000 *Index Map of Bali Province by Regency/City, 2000*	209
17	Peta Indeks Provinsi Nusa Tenggara Barat menurut Kabupaten/Kota, 2000 *Index Map of West Nusa Tenggara Province by Regency/City, 2000*	210
18	Peta Indeks Provinsi Nusa Tenggara Timur menurut Kabupaten/Kota, 2000 *Index Map of East Nusa Tenggara Province by Regency/City, 2000*	211
19	Peta Indeks Provinsi Kalimantan Barat menurut Kabupaten/Kota, 2000 *Index Map of West Kalimantan Province by Regency/City, 2000*	212
20	Peta Indeks Provinsi Kalimantan Tengah menurut Kabupaten/Kota, 2000 *Index Map of Central Kalimantan Province by Regency/City, 2000*	213
21	Peta Indeks Provinsi Kalimantan Selatan menurut Kabupaten/Kota, 2000 *Index Map of South Kalimantan Province by Regency/City, 2000*	214
22	Peta Indeks Provinsi Kalimantan Timur menurut Kabupaten/Kota, 2000 *Index Map of East Kalimantan Province by Regency/City, 2000*	215
23	Peta Indeks Provinsi Sulawesi Utara menurut Kabupaten/Kota, 2000 *Index Map of North Sulawesi Province by Regency/City, 2000*	216
24	Peta Indeks Provinsi Sulawesi Tengah menurut Kabupaten/Kota, 2000 *Index Map of Central Sulawesi Province by Regency/City, 2000*	217
25	Peta Indeks Provinsi Sulawesi Selatan menurut Kabupaten/Kota, 2000 *Index Map of South Sulawesi Province by Regency/City, 2000*	218
26	Peta Indeks Provinsi Sulawesi Tenggara menurut Kabupaten/Kota, 2000 *Index Map of South-east Sulawesi Province by Regency/City, 2000*	219
27	Peta Indeks Provinsi Gorontalo menurut Kabupaten/Kota, 2000 *Index Map of Gorontalo Province by Regency/City, 2000*	220

https://www.bps.go.id

DAFTAR PETA PENDUDUK MISKIN
LIST OF POOR PEOPLE MAPS

No	Judul Peta/Map *Title*	Hal. *Page*
Peta Penduduk Miskin Nasional		
A	Persentase Penduduk Miskin menurut Provinsi di Indonesia, 2000 *Percentage of Poor People by Province in Indonesia, 2000*	221
B	Jumlah Penduduk Miskin menurut Provinsi di Indonesia, 2000 *Number of Poor People by Province in Indonesia, 2000*	222
C	Persentase Penduduk Miskin menurut Kabupaten/Kota di Indonesia, 2000 *Figure Percentage of Poor People by Regency/City in Indonesia, 2000*	223
D	Jumlah Penduduk Miskin menurut Kabupaten/Kota di Indonesia, 2000 *Number of Poor People by Regency/City in Indonesia , 2000*	224
Peta Penduduk Miskin Propinsi		
1.1	Persentase Penduduk Miskin menurut Kabupaten/Kota di Provinsi Nanggroe Aceh Darussalam, 2000 *Percentage of Poor People by Regency/City in Nanggroe Aceh Darussalam Province, 2000*	225
1.2	Jumlah Penduduk Miskin menurut Kabupaten/Kota di Provinsi Nanggroe Aceh Darussalam, 2000 *Number of Poor People by Regency/City in Nanggroe Aceh Darussalam Province, 2000*	226
1.3	Persentase Penduduk Miskin menurut Kecamatan di Provinsi Nanggroe Aceh Darussalam, 2000 *Percentage of Poor People by Sub-district in Nanggroe Aceh Darussalam Province, 2000*	227
1.4	Jumlah Penduduk Miskin menurut Kecamatan di Provinsi Nanggroe Aceh Darussalam, 2000 *Number of Poor People by Sub-district in Nanggroe Aceh Darussalam Province, 2000*	228
2.1	Persentase Penduduk Miskin menurut Kabupaten/Kota di Provinsi Sumatera Utara, 2000 *Percentage of Poor People by Regency/City in North Sumatera Province, 2000*	229
2.2	Jumlah Penduduk Miskin menurut Kabupaten/Kota di Provinsi Sumatera Utara, 2000 *Number of Poor People by Regency/City in North Sumatera Province, 2000*	230
2.3	Persentase Penduduk Miskin menurut Kecamatan di Provinsi Sumatera Utara, 2000 *Percentage of Poor People by Sub-district in North Sumatera Province, 2000*	231
2.4	Jumlah Penduduk Miskin menurut Kecamatan di Provinsi Sumatera Utara, 2000 *Number of Poor People by Sub-district in North Sumatera Province, 2000*	232

https://www.bps.go.id

DAFTAR PETA PENDUDUK MISKIN
LIST OF POOR PEOPLE MAPS

No	Judul Peta/Map *Title*	Hal. *Page*
3.1	Persentase Penduduk Miskin menurut Kabupaten/Kota di Provinsi Sumatera Barat, 2000 *Percentage of Poor People by Regency/City in West Sumatera Province, 2000*	233
3.2	Jumlah Penduduk Miskin menurut Kabupaten/Kota di Provinsi Sumatera Barat, 2000 *Number of Poor People by Regency/City in West Sumatera Province, 2000*	234
3.3	Persentase Penduduk Miskin menurut Kecamatan di Provinsi Sumatera Barat, 2000 *Percentage of Poor People by Sub-district in West Sumatera Province, 2000*	235
3.4	Jumlah Penduduk Miskin menurut Kecamatan di Provinsi Sumatera Barat, 2000 *Number of Poor People by Sub-district in West Sumatera Province, 2000*	236
4.1	Persentase Penduduk Miskin menurut Kabupaten/Kota di Provinsi Riau, 2000 *Percentage of Poor People by Regency/City in Riau Province, 2000*	237
4.2	Jumlah Penduduk Miskin menurut Kabupaten/Kota di Provinsi Riau, 2000 *Number of Poor People by Regency/City in Riau Province, 2000*	238
4.3	Persentase Penduduk Miskin menurut Kecamatan di Provinsi Riau, 2000 *Percentage of Poor People by Sub-district in Riau Province, 2000*	239
4.4	Jumlah Penduduk Miskin menurut Kecamatan di Provinsi Riau, 2000 *Number of Poor People by Sub-district in Riau Province, 2000*	240
5.1	Persentase Penduduk Miskin menurut Kabupaten/Kota di Provinsi Jambi, 2000 *Percentage of Poor People by Regency/City in Jambi Province, 2000*	241
5.2	Jumlah Penduduk Miskin menurut Kabupaten/Kota di Provinsi Jambi, 2000 *Number of Poor People by Regency/City in Jambi Province, 2000*	242
5.3	Persentase Penduduk Miskin menurut Kecamatan di Provinsi Jambi, 2000 *Percentage of Poor People by Sub-district in Jambi Province, 2000*	243
5.4	Jumlah Penduduk Miskin menurut Kecamatan di Provinsi Jambi, 2000 *Number of Poor People by Sub-district in Jambi Province, 2000*	244
6.1	Persentase Penduduk Miskin menurut Kabupaten/Kota di Provinsi Sumatera Selatan, 2000 *Percentage of Poor People by Regency/City in South Sumatera Province, 2000*	245
6.2	Jumlah Penduduk Miskin menurut Kabupaten/Kota di Provinsi Sumatera Selatan, 2000 *Number of Poor People by Regency/City in South Sumatera Province, 2000*	246

https://www.bps.go.id

DAFTAR PETA PENDUDUK MISKIN
LIST OF POOR PEOPLE MAPS

No	Judul Peta/Map *Title*	Hal. *Page*
6.3	Persentase Penduduk Miskin menurut Kecamatan di Provinsi Sumatera Selatan, 2000 *Percentage of Poor People by Sub-district in South Sumatera Province, 2000*	247
6.4	Jumlah Penduduk Miskin menurut Kecamatan di Provinsi Sumatera Selatan, 2000 *Number of Poor People by Sub-district in South Sumatera Province, 2000*	248
7.1	Persentase Penduduk Miskin menurut Kabupaten/Kota di Provinsi Bengkulu, 2000 *Percentage of Poor People by Regency/City in Bengkulu Province, 2000*	249
7.2	Jumlah Penduduk Miskin menurut Kabupaten/Kota di Provinsi Bengkulu, 2000 *Number of Poor People by Regency/City in Bengkulu Province, 2000*	250
7.3	Persentase Penduduk Miskin menurut Kecamatan di Provinsi Bengkulu, 2000 *Percentage of Poor People by Sub-district in Bengkulu Province, 2000*	251
7.4	Jumlah Penduduk Miskin menurut Kecamatan di Provinsi Bengkulu, 2000 *Number of Poor People by Sub-district in Bengkulu Province, 2000*	252
8.1	Persentase Penduduk Miskin menurut Kabupaten/Kota di Provinsi Lampung, 2000 *Percentage of Poor People by Regency/City in Lampung Province, 2000*	253
8.2	Jumlah Penduduk Miskin menurut Kabupaten/Kota di Provinsi Lampung, 2000 *Number of Poor People by Regency/City in Lampung Province, 2000*	254
8.3	Persentase Penduduk Miskin menurut Kecamatan di Provinsi Lampung, 2000 *Percentage of Poor People by Sub-district in Lampung Province, 2000*	255
8.4	Jumlah Penduduk Miskin menurut Kecamatan di Provinsi Lampung, 2000 *Number of Poor People by Sub-district in Lampung Province, 2000*	256
9.1	Persentase Penduduk Miskin menurut Kabupaten/Kota di Provinsi Kepulauan Bangka Belitung, 2000 *Percentage of Poor People by Regency/City in Bangka Belitung Island Province, 2000*	257
9.2	Jumlah Penduduk Miskin menurut Kabupaten/Kota di Provinsi Kepulauan Bangka Belitung, 2000 *Number of Poor People by Regency/City in Bangka Belitung Island Province, 2000*	258
9.3	Persentase Penduduk Miskin menurut Kecamatan di Provinsi Kepulauan Bangka Belitung, 2000 *Percentage of Poor People by Sub-district in Bangka Belitung Island Province, 2000*	259

https://www.bps.go.id

DAFTAR PETA PENDUDUK MISKIN
LIST OF POOR PEOPLE MAPS

No	Judul Peta/Map *Title*	Hal. *Page*
9.4	Jumlah Penduduk Miskin menurut Kecamatan di Provinsi Bangka Belitung, 2000 *Number of Poor People by Sub-district in Bangka Belitung Province, 2000*	260
10.1	Persentase Penduduk Miskin menurut Kabupaten/Kota di Provinsi DKI Jakarta, 2000 *Percentage of Poor People by Regency/City in DKI Jakarta Province, 2000*	261
10.2	Jumlah Penduduk Miskin menurut Kabupaten/Kota di Provinsi DKI Jakarta, 2000 *Number of Poor People by Regency/City in DKI Jakarta Province, 2000*	262
10.3	Persentase Penduduk Miskin menurut Kecamatan di Provinsi DKI Jakarta, 2000 *Figure Percentage of Poor People by Sub-district in DKI Jakarta Province, 2000*	263
10.4	Jumlah Penduduk Miskin menurut Kecamatan di Provinsi DKI Jakarta, 2000 *Figure Number of Poor People by Sub-district in DKI Jakarta Province, 2000*	264
11.1	Persentase Penduduk Miskin menurut Kabupaten/Kota di Provinsi Jawa Barat, 2000 *Percentage of Poor People by Regency/City in West Java Province, 2000*	265
11.2	Jumlah Penduduk Miskin menurut Kabupaten/Kota di Provinsi Jawa Barat, 2000 *Figure Number of Poor People by Regency/City in West Java Province, 2000*	266
11.3	Persentase Penduduk Miskin menurut Kecamatan di Provinsi Jawa Barat, 2000 *Percentage of Poor People by Sub-district in West Java Province, 2000*	267
11.4	Jumlah Penduduk Miskin menurut Kecamatan di Provinsi Jawa Barat, 2000 *Number of Poor People by Sub-district in West Java Barat Province, 2000*	268
12.1	Persentase Penduduk Miskin menurut Kabupaten/Kota di Provinsi Jawa Tengah, 2000 *Percentage of Poor People by Regency/City in Central Java Province, 2000*	269
12.2	Jumlah Penduduk Miskin menurut Kabupaten/Kota di Provinsi Jawa Tengah, 2000 *Number of Poor People by Regency/City in Central Java Province, 2000*	270
12.3	Persentase Penduduk Miskin menurut Kecamatan di Provinsi Jawa Tengah, 2000 *Figure Percentage of Poor People by Sub-district in Central Java Province, 2000*	271
12.4	Jumlah Penduduk Miskin menurut Kecamatan di Provinsi Jawa Tengah, 2000 *Number of Poor People by Sub-district in Central Java Province, 2000*	272

https://www.bps.go.id

DAFTAR PETA PENDUDUK MISKIN
LIST OF POOR PEOPLE MAPS

No	Judul Peta/Map *Title*	Hal. *Page*
13.1	Persentase Penduduk Miskin menurut Kabupaten/Kota di Provinsi DI Yogyakarta, 2000 *Percentage of Poor People by Regency/City in DI Yogyakarta Province, 2000*	273
13.2	Jumlah Penduduk Miskin menurut Kabupaten/Kota di Provinsi DI Yogyakarta, 2000 *Number of Poor People by Regency/City in DI Yogyakarta Province, 2000*	274
13.3	Persentase Penduduk Miskin menurut Kecamatan di Provinsi DI Yogyakarta, 2000 *Percentage of Poor People by Sub-district in DI Yogyakarta Province, 2000*	275
13.4	Jumlah Penduduk Miskin menurut Kecamatan di Provinsi DI Yogyakarta, 2000 *Number of Poor People by Sub-district in DI Yogyakarta Province, 2000*	276
14.1	Persentase Penduduk Miskin menurut Kabupaten/Kota di Provinsi Jawa Timur, 2000 *Percentage of Poor People by Regency/City in East Java Province, 2000*	277
14.2	Jumlah Penduduk Miskin menurut Kabupaten/Kota di Provinsi Jawa Timur, 2000 *Number of Poor People by Regency/City in East Java Province, 2000*	278
14.3	Persentase Penduduk Miskin menurut Kecamatan di Provinsi Jawa Timur, 2000 *Percentage of Poor People by Sub-district in East Java Province, 2000*	279
14.4	Jumlah Penduduk Miskin menurut Kecamatan di Provinsi Jawa Timur, 2000 *Number of Poor People by Sub-district in East Java Province, 2000*	280
15.1	Persentase Penduduk Miskin menurut Kabupaten/Kota di Provinsi Banten, 2000 *Percentage of Poor People by Regency/City in Banten Province, 2000*	281
15.2	Jumlah Penduduk Miskin menurut Kabupaten/Kota di Provinsi Banten, 2000 *Number of Poor People by Regency/City in Banten Province, 2000*	282
15.3	Persentase Penduduk Miskin menurut Kecamatan di Provinsi Banten, 2000 *Percentage of Poor People by Sub-district in Banten Province, 2000*	283
15.4	Jumlah Penduduk Miskin menurut Kecamatan di Provinsi Banten, 2000 *Number of Poor People by Sub-district in Banten Province, 2000*	284
16.1	Persentase Penduduk Miskin menurut Kabupaten/Kota di Provinsi Bali, 2000 *Percentage of Poor People by Regency/City in Bali Province, 2000*	285

https://www.bps.go.id

DAFTAR PETA PENDUDUK MISKIN
LIST OF POOR PEOPLE MAPS

No	Judul Peta/Map *Title*	Hal. *Page*
16.2	Jumlah Penduduk Miskin menurut Kabupaten/Kota di Provinsi Bali, 2000 *Number of Poor People by Regency/City in Bali Province, 2000*	286
16.3	Persentase Penduduk Miskin menurut Kecamatan di Provinsi Bali, 2000 *Percentage of Poor People by Sub-district in Bali Province, 2000*	287
16.4	Jumlah Penduduk Miskin menurut Kecamatan di Provinsi Bali, 2000 *Number of Poor People by Sub-district in Bali Province, 2000*	288
17.1	Persentase Penduduk Miskin menurut Kabupaten/Kota di Provinsi Nusa Tenggara Barat, 2000 *Percentage of Poor People by Regency/City in West Nusa Tenggara Province, 2000*	289
17.2	Jumlah Penduduk Miskin menurut Kabupaten/Kota di Provinsi Nusa Tenggara Barat, 2000 *Number of Poor People by Regency/City in West Nusa Tenggara Province, 2000*	290
17.3	Persentase Penduduk Miskin menurut Kecamatan di Provinsi Nusa Tenggara Barat, 2000 *Percentage of Poor People by Sub-district in West Nusa Tenggara Province, 2000*	291
17.4	Jumlah Penduduk Miskin menurut Kecamatan di Provinsi Nusa Tenggara Barat, 2000 *Number of Poor People by Sub-district in West Nusa Tenggara Province, 2000*	292
18.1	Persentase Penduduk Miskin menurut Kabupaten/Kota di Provinsi Nusa Tenggara Timur, 2000 *Percentage of Poor People by Regency/City in East Nusa Tenggara Province, 2000*	293
18.2	Jumlah Penduduk Miskin menurut Kabupaten/Kota di Provinsi Nusa Tenggara Timur, 2000 *Number of Poor People by Regency/City in East Nusa Tenggara Province, 2000*	294
18.3	Persentase Penduduk Miskin menurut Kecamatan di Provinsi Nusa Tenggara Timur, 2000 *Percentage of Poor People by Sub-district in East Nusa Tenggara Province, 2000*	295
18.4	Jumlah Penduduk Miskin menurut Kecamatan di Provinsi Nusa Tenggara Timur, 2000 *Number of Poor People by Sub-district in East Nusa Tenggara Province, 2000*	296
19.1	Persentase Penduduk Miskin menurut Kabupaten/Kota di Provinsi Kalimantan Barat, 2000 *Percentage of Poor People by Regency/City in West Kalimantan Province, 2000*	297
19.2	Jumlah Penduduk Miskin menurut Kabupaten/Kota di Provinsi Kalimantan Barat, 2000 *Number of Poor People by Regency/City in West Kalimantan Province, 2000*	298

https://www.bps.go.id

DAFTAR PETA PENDUDUK MISKIN
LIST OF POOR PEOPLE MAPS

No	Judul Peta/Map *Title*	Hal. *Page*
19.3	Persentase Penduduk Miskin menurut Kecamatan di Provinsi Kalimantan Barat, 2000 *Percentage of Poor People by Sub-district in West Kalimantan Province, 2000*	299
19.4	Jumlah Penduduk Miskin menurut Kecamatan di Provinsi Kalimantan Barat, 2000 *Number of Poor People by Sub-district in West Kalimantan Province, 2000*	300
20.1	Persentase Penduduk Miskin menurut Kabupaten/Kota di Provinsi Kalimantan Tengah, 2000 *Percentage of Poor People by Regency/City in Central Kalimantan Province, 2000*	301
20.2	Jumlah Penduduk Miskin menurut Kabupaten/Kota di Provinsi Kalimantan Tengah, 2000 *Number of Poor People by Regency/City in Central Kalimantan Province, 2000*	302
20.3	Persentase Penduduk Miskin menurut Kecamatan di Provinsi Kalimantan Tengah, 2000 *Percentage of Poor People by Sub-district in Central Kalimantan Province, 2000*	303
20.4	Jumlah Penduduk Miskin menurut Kecamatan di Provinsi Kalimantan Tengah, 2000 *Number of Poor People by Sub-district in Central Kalimantan Province, 2000*	304
21.1	Persentase Penduduk Miskin menurut Kabupaten/Kota di Provinsi Kalimantan Selatan, 2000 *Percentage of Poor People by Regency/City in South Kalimantan Province, 2000*	305
21.2	Jumlah Penduduk Miskin menurut Kabupaten/Kota di Provinsi Kalimantan Selatan, 2000 *Number of Poor People by Regency/City in South Kalimantan Province, 2000*	306
21.3	Persentase Penduduk Miskin menurut Kecamatan di Provinsi Kalimantan Selatan, 2000 *Percentage of Poor People by Sub-district in South Kalimantan Province, 2000*	307
21.4	Jumlah Penduduk Miskin menurut Kecamatan di Provinsi Kalimantan Selatan, 2000 *Number of Poor People by Sub-district in South Kalimantan Province, 2000*	308
22.1	Persentase Penduduk Miskin menurut Kabupaten/Kota di Provinsi Kalimantan Timur, 2000 *Percentage of Poor People by Regency/City in East Kalimantan Province, 2000*	309
22.2	Jumlah Penduduk Miskin menurut Kabupaten/Kota di Provinsi Kalimantan Timur, 2000 *Number of Poor People by Regency/City in East Kalimantan Province, 2000*	310

https://www.bps.go.id

DAFTAR PETA PENDUDUK MISKIN
LIST OF POOR PEOPLE MAPS

No	Judul Peta/Map *Title*	Hal. *Page*
22.3	Persentase Penduduk Miskin menurut Kecamatan di Provinsi Kalimantan Timur, 2000 *Percentage of Poor People by Sub-district in East Kalimantan Province, 2000*	311
22.4	Jumlah Penduduk Miskin menurut Kecamatan di Provinsi Kalimantan Timur, 2000 *Number of Poor People by Sub-district in East Kalimantan Province, 2000*	312
23.1	Persentase Penduduk Miskin menurut Kabupaten/Kota di Provinsi Sulawesi Utara, 2000 *Percentage of Poor People by Regency/City in North Sulawesi Province, 2000*	313
23.2	Jumlah Penduduk Miskin menurut Kabupaten/Kota di Provinsi Sulawesi Utara, 2000 *Number of Poor People by Regency/City in North Sulawesi Province, 2000*	314
23.3	Persentase Penduduk Miskin menurut Kecamatan di Provinsi Sulawesi Utara, 2000 *Percentage of Poor People by Sub-district in North Sulawesi Province, 2000*	315
23.4	Jumlah Penduduk Miskin menurut Kecamatan di Provinsi Sulawesi Utara, 2000 *Number of Poor People by Sub-district in North Sulawesi Province, 2000*	316
24.1	Persentase Penduduk Miskin menurut Kabupaten/Kota di Provinsi Sulawesi Tengah, 2000 *Percentage of Poor People by Regency/City in Central Sulawesi Province, 2000*	317
24.2	Jumlah Penduduk Miskin menurut Kabupaten/Kota di Provinsi Sulawesi Tengah, 2000 *Number of Poor People by Regency/City in Central Sulawesi Province, 2000*	318
24.3	Persentase Penduduk Miskin menurut Kecamatan di Provinsi Sulawesi Tengah, 2000 *Percentage of Poor People by Sub-district in Central Sulawesi Province, 2000*	319
24.4	Jumlah Penduduk Miskin menurut Kecamatan di Provinsi Sulawesi Tengah, 2000 *Number of Poor People by Sub-district in Central Sulawesi Province, 2000*	320
25.1	Persentase Penduduk Miskin menurut Kabupaten/Kota di Provinsi Sulawesi Selatan, 2000 *Percentage of Poor People by Regency/City in South Sulawesi Province, 2000*	321
25.2	Jumlah Penduduk Miskin menurut Kabupaten/Kota di Provinsi Sulawesi Selatan, 2000 *Number of Poor People by Regency/City in South Sulawesi Province, 2000*	322

https://www.bps.go.id

DAFTAR PETA PENDUDUK MISKIN
LIST OF POOR PEOPLE MAPS

No	Judul Peta/Map *Title*	Hal. *Page*
25.3	Persentase Penduduk Miskin menurut Kecamatan di Provinsi Sulawesi Selatan, 2000 *Percentage of Poor People by Sub-district in South Sulawesi Province, 2000*	323
25.4	Jumlah Penduduk Miskin menurut Kecamatan di Provinsi Sulawesi Selatan, 2000 *Number of Poor People by Sub-district in South Sulawesi Province, 2000*	324
26.1	Persentase Penduduk Miskin menurut Kabupaten/Kota di Provinsi Sulawesi Tenggara, 2000 *Percentage of Poor People by Regency/City in South-east Sulawesi Province, 2000*	325
26.2	Jumlah Penduduk Miskin menurut Kabupaten/Kota di Provinsi Sulawesi Tenggara, 2000 *Number of Poor People by Regency/City in South-east Sulawesi Province, 2000*	326
26.3	Persentase Penduduk Miskin menurut Kecamatan di Provinsi Sulawesi Tenggara, 2000 *Percentage of Poor People by Sub-district in South-east Sulawesi Province, 2000*	327
26.4	Jumlah Penduduk Miskin menurut Kecamatan di Provinsi Sulawesi Tenggara, 2000 *Number of Poor People by Sub-district in South-east Sulawesi Province, 2000*	328
27.1	Persentase Penduduk Miskin menurut Kabupaten/Kota di Provinsi Gorontalo, 2000 *Percentage of Poor People by Regency/City in Gorontalo Province, 2000*	329
27.2	Jumlah Penduduk Miskin menurut Kabupaten/Kota di Provinsi Gorontalo, 2000 *Number of Poor People by Regency/City in Gorontalo Province, 2000*	330
27.3	Persentase Penduduk Miskin menurut Kecamatan di Provinsi Gorontalo, 2000 *Percentage of Poor People by Sub-district in Gorontalo Province, 2000*	331
27.4	Jumlah Penduduk Miskin menurut Kecamatan di Provinsi Gorontalo, 2000 *Number of Poor People by Sub-district in Gorontalo Province, 2000*	332

https://www.bps.go.id

BAB SATU
PENDAHULUAN

1.1 Latar Belakang

Isu-isu mengenai kemiskinan atau yang terkait dengannya saat ini telah dan tampaknya akan tetap untuk waktu lama merupakan fokus perhatian pembangunan di hampir setiap Negara. Perhatian terhadap kemiskinan bahkan menjadi isu global yang terungkap secara tegas dalam sasaran-sasaran Pembangunan Milenium (*Millenium Development Goals, MDGs*). MDGs menetapkan penghapusan kemiskinan ekstrim (*extreme poverty*) dan kelaparan (*hunger*) pada tahun 2015 sebagai sasaran utamanya. Target ini menjadi acuan capaian kemajuan suatu Negara. Sekalipun sudah merupakan komitmen global, upaya penanggulangan kemiskinan disadari bukan merupakan hal sederhana, karena kemiskinan bersifat kompleks dan bermatra-ganda (*multi-dimensional*).

Sifat kemiskinan yang kompleks dan bermatra-ganda tentunya menuntut kebijakan dan strategi penanggulangan berlingkup lintas-sektor dan terintegrasi dalam arus utama model pembangunan. Program-program perluasan kesempatan kerja produktif, pemberdayaan manusia dan kemudahan untuk mengakses berbagai peluang sosial-ekonomi yang ada merupakan beberapa contoh kebijaksanaan yang dapat diterapkan. Karena berbagai keterbatasan pemerintah, program pengentasan kemiskinan ataupun kebijakan yang berorientasi pada masalah kemiskinan membutuhkan penajaman skala prioritas. Selain itu pada era otonomi daerah, pemerintah pusat terdorong untuk mendesentralisasikan program-program pengentasan kemiskinan ke pemerintah kabupaten/kota. Untuk itulah data dan informasi kemiskinan pada tingkat agregasi lebih rendah (sampai tingkat administrasi kecamatan/desa) menjadi sangat strategis dan relevan bagi kebutuhan perencanaan dan penajaman program pengentasan kemiskinan. Publikasi Peta Penduduk Miskin 2000 yang diterbitkan ini merupakan publikasi yang memuat peta dan data dasar mengenai kemiskinan yang dapat menjadi rujukan utama bagi perencanaan program-program tersebut.

Pada publikasi Peta Penduduk Miskin 2000, Badan Pusat Statistik (BPS) melakukan pendekatan tidak langsung terhadap perkiraan angka kemiskinan pada level mikro (kecamatan/desa) dengan menggunakan metode pemetaan penduduk miskin (*Poverty Mapping Method*) yang dikembangkan oleh Chris Elbers, Peter Lanjou dan Jeanne Lanjou (2001). Metode tersebut dikatakan bersifat tidak langsung karena

https://www.bps.go.id

nilai pengeluaran rumah tangga per kapita yang merupakan dasar penghitungan indeks kemiskinan tidak diperoleh secara langsung, melainkan diperkirakan berdasarkan model regresi.

BPS selama ini mempublikasikan batas garis kemiskinan (*poverty line*), besaran dan persentase penduduk miskin yang penghitungannya dilakukan berdasarkan data Survei Sosial Ekonomi Nasional (Susenas) Modul Konsumsi yang diselenggarakan setiap tiga tahun sekali. Besaran dan penyebaran sampel Susenas Modul Konsumsi hanya memungkinkan BPS untuk melakukan perkiraan (*estimation*) jumlah penduduk miskin dengan tingkat kepercayaan yang memadai sampai pada level propinsi. Perkiraan secara tidak langsung angka kemiskinan pada level kabupaten juga dilakukan oleh BPS dengan menggunakan Susenas Kor.

1.2 Tujuan

Tujuan dari kegiatan pemetaan penduduk miskin adalah untuk memperoleh peta wilayah atau "kantong" penduduk miskin di Indonesia. Peta semacam itu diharapkan memberikan gambaran awal yang menyeluruh (*snapshot*) mengenai sebaran penduduk miskin berdasarkan tingkat wilayah administrasi tertentu dan pada waktu tertentu. Melalui peta ini, penduduk miskin dapat diketahui baik secara relatif (persentase penduduk miskin) maupun secara absolut (jumlah penduduk miskin).

Peta semacam itu diharapkan dapat bermanfaat dalam perencanaan pengentasan kemiskinan. Pengalaman membuktikan bahwa program pengentasan kemiskinan sering kali tidak mencapai sasaran, diantaranya karena tidak tersedianya informasi penyebaran jumlah penduduk miskin pada wilayah administrasi terendah. Dalam konteks perencanaan program penanggulangan kemiskinan jangka-menengah dan jangka-panjang, informasi tersebut merupakan keniscayaan. Pembukaan akses terhadap fasilitas dasar prasarana dan sarana komunikasi, pelayanan sosial dasar seperti fasilitas kesehatan dan pendidikan, akses kesempatan memperoleh penghasilan yang lebih baik yang dikaitkan dengan terjadinya insiden kemiskinan dimungkinkan dengan tersedianya peta penduduk miskin.

Pada tingkat perencanaan program yang berbasis otonomi daerah tingkat kabupaten/kota, pemerintah daerah dapat memprioritaskan pembangunan infrastruktur di wilayah kecamatan yang memiliki potensi ekonomi menjanjikan tetapi dengan insiden kemiskinan tinggi. Melalui publikasi Peta Penduduk Miskin 2000, BPS menyajikan proporsi penduduk yang berada di bawah garis kemiskinan sampai pada

https://www.bps.go.id

tingkat administrasi kecamatan. Informasi tersebut juga dilengkapi dengan perkiraan batas bawah dan batas atas berdasarkan tingkat kepercayaan sebesar 90 persen.

Dalam memanfaatkan publikasi ini, ada dua catatan atau penegasan yang perlu dikemukakan:

1. Tujuan kegiatan pemetaan penduduk miskin adalah memetakan wilayah yang diperkirakan merupakan kantong penduduk miskin. Garis bawah pada kata "wilayah" dan "kantong" adalah untuk menegaskan bahwa informasi yang diperoleh adalah bukan daftar individual penduduk miskin, tetapi indeks yang memotret gambaran keseluruhan penduduk miskin di suatu wilayah,
2. Indeks-indeks kemiskinan yang disajikan merupakan gambaran keadaan tahun 2000. Penetapan rujukan waktu tahun 2000 karena metode pemetaan penduduk miskin yang dipakai menggunakan data hasil Sensus Penduduk 2000 sebagai dasar estimasi.

1.3 Kekuatan dan Keterbatasan Studi

BPS mendefinisikan penduduk miskin dalam artian absolut sebagai penduduk yang berpendapatan (didekati dengan pengeluaran) lebih rendah dari garis kemiskinan yang ditetapkan. Berdasarkan deprivasi ekonomi, kemiskinan dapat diukur dengan menggunakan pendekatan konsumsi. Artinya, penduduk atau rumahtangga dikategorikan miskin apabila nilai konsumsinya lebih rendah dari pada yang dibutuhkan untuk memenuhi kebutuhan dasar (garis kemiskinan). Garis tersebut mencerminkan kebutuhan minimal untuk keperluan yang bersifat fisik (kecukupan energi) maupun kebutuhan dasar lainnya (pakaian, perumahan, dan sebagainya).

Dengan menggunakan metode *Poverty Mapping* (disingkat *PovMap*), BPS dapat menyajikan keluaran-keluaran dari penghitungan sejumlah indeks kemiskinan, yaitu: persentase penduduk miskin (P_0, *Poverty Head Count*), kesenjangan kemiskinan (P_1, *poverty gap*), keparahan kemiskinan (P_2, *poverty severity*), rasio Gini (*Gini Ratio*) dan Indeks Atkinson (*Atkinson Index*). Untuk penyederhanaan, laporan ini hanya menyajikan persentase penduduk miskin dan jumlah penduduk miskin.

Kekuatan metode *PovMap* terletak pada kemampuannya menghasilkan angka perkiraan sampai pada level administrasi terendah (desa). Selain itu, metode ini juga mampu menyajikan ukuran kecermatan kesalahan baku (*standard error*) dari masing-masing perkiraan tersebut. Namun demikian, model ini juga memiliki keterbatasan, yaitu ketergantungannya pada data sensus yang hanya dapat diperoleh setiap 10

https://www.bps.go.id

(sepuluh) tahun sekali. Akibatnya hasil-hasil penghitungan yang dilakukan tidak dapat digunakan untuk keperluan pemantauan *(monitoring)* perubahan kemiskinan dalam jangka pendek. Kelemahan lain yang jelas adalah bahwa kemiskinan diukur hanya dari sisi konsumsi. Padahal, seperti disinggung sebelumnya, kemiskinan pada hakikatnya bermatra ganda.

Metode PovMap tidak memperkenalkan definisi atau batasan-batasan kemiskinan baru, tetapi tetap menggunakan batas garis kemiskinan yang dihitung berdasarkan data Susenas modul konsumsi. Hal yang membedakannya dengan pendekatan yang digunakan selama ini adalah bahwa metode *PovMap* tidak menghitung konsumsi secara langsung, melainkan memperkirakannya melalui sejumlah variabel-variabel penjelas (*explanatory variables*) yang diduga mempengaruhi perilaku konsumsi individu atau rumahtangga.

Pada pembahasan bab-bab berikutnya, publikasi ini menyajikan bab 2 tentang prosedur metode PovMap, termasuk sumber data yang digunakan dan prosedur pemetaan. Uraian teknis mengenai metodologi PavMap disajikan sebagai lampiran. Bab 3 menyajikan ulasan singkat keluaran kegiatan pemetaan, tujuannya adalah untuk mempermudah pembaca dalam menganalisis keluaran itu. Bab 4 menyajikan beberapa catatan kebijakan untuk membantu menjawab pertanyaan krusial tentang besarnya kesenjangan antar wilayah di Indonesia. Selain itu, publikasi ini juga berisi tabel-tabel indikator penduduk miskin yang dilengkapi peta-peta indeks dan peta-peta penduduk miskin yang menggambarkan secara lebih hidup hasil yang disajikan pada tabel-tabel.

https://www.bps.go.id

BAB DUA
METODOLOGI

Seperti telah disebutkan sebelumnya, kekuatan metode PovMap adalah terletak pada kemampuannya untuk mensinergikan kekuatan data sensus yang cakupan wilayahnya demikian luas dengan data survei yang cakupan wilayahnya terbatas, tetapi dengan substansi isi pertanyaannya yang kaya, terinci dan dalam. Data Sensus Penduduk sekalipun informasinya terbatas dan tidak mencakup data pengeluaran yang digunakan untuk menghitung angka kemiskinan tetapi memiliki cakupan wilayah yang luas sampai pada tingkat administrasi terendah (desa). Data hasil Survei (dalam hal ini Susenas), walaupun sampelnya terbatas tetapi kaya informasi, termasuk data rinci mengenai pengeluaran rumah tangga. Metode *PovMap* menggabungkan kekuatan keduanya sehingga mampu memperoleh estimasi angka kemiskinan sampai pada tingkat administrasi terkecil.

http://www.bps.go.id

2.1 Metode Pemetaan Penduduk Miskin

Metode PovMap pada dasarnya merupakan suatu metode yang menggunakan model regresi untuk memperkirakan pengeluaran rumahtangga dalam sensus berdasarkan data pengeluaran hasil survei. Hasil estimasi mengenai ukuran-ukuran kesejahteraan rumahtangga hasil sensus kemudian diaggregasikan menjadi ukuran-ukuran kemiskinan dan ketimpangan pada tingkat desa.

Metode *PovMap* diimplementasikan melalui dua tahap. Tahap pertama merupakan tahap pembentukan model pengeluaran dan dekomposisi komponen residu (*random*). Dalam tahapan ini penghitungan *poverty mapping* dimulai dengan melakukan estimasi fungsi pengeluaran. Dalam pemilihannya, variabel-variabel penjelas yang akan digunakan dalam model pengeluaran harus terdapat pada data sensus dan survei. Variabel-variabel tersebut kemudian diuji dan didiagnostik melalui metode statistik untuk memperoleh variabel penjelas yang paling tepat mampu menjelaskan fungsi konsumsi rumah tangga. Tahap kedua adalah tahap simulasi. Pada tahap ini proses simulasi melakukan beberapa putaran (iterasi) untuk memperoleh model yang paling tepat menjelaskan konsumsi rumah tangga sensus. Proses ini menggunakan paket program (*software package)* yang telah disiapkan oleh Qinghua Zhao dari DECRG *World Bank* (2002). Aplikasi *software* tersebut secara otomatis (dengan spesifikasi model yang memadai) menghasilkan indeks-indeks kemiskinan sampai pada level desa dengan masing-masing tingkat kecermatan kesalahan bakunya.

2.2 Data

Aplikasi metode PovMap sebagaimana disajikan dalam laporan ini menggunakan sejumlah sumber data. Sumber data itu adalah sebagai berikut:

a) Survei Sosial Ekonomi Nasional 1999:

Aplikasi model PovMap ini menggunakan Susenas Kor untuk memperoleh variabel-variabel rumah tangga dan individu dan Susenas modul konsumsi untuk memperoleh variabel pengeluaran dan penimbang. Dalam model PovMap, variabel konsumsi dari Susenas modul ditempatkan sebagai variabel tak bebas atau variabel target, sedangkan variabel-variabel sosial-ekonomi lainnya yang diperoleh dari Susenas Kor ditempatkan sebagai penjelas (*explanatory variables*) bagi variabel konsumsi.

b) Sensus Penduduk 2000:

Sensus Penduduk 2000 (SP2000) menyajikan dua jenis informasi mengenai penduduk: data rumahtangga dan data perumahan yang dikumpulkan melalui kuesioner L1 dan data individu penduduk yang dikumpulkan melalui kuesioner L2. Semua variabel dari kuesioner SP2000 itu digunakan dalam proses simulasi untuk mengestimasi konsumsi rumah tangga per kapita yang pada gilirannya digunakan untuk mengestimasi indeks-indeks kemiskinan sampai pada tingkat administrasi pemerintahan desa. Data SP2000 juga digunakan untuk memperoleh data komunitas dengan cara mengagregasikannya pada tingkat desa.

https://www.bps.go.id

c) Potensi Desa 2000:

Data Potensi Desa (Podes) 2000 digunakan sebagai data komunitas di tingkat desa. Data ini digunakan untuk mengetahui pengaruh komunitas terhadap perilaku konsumsi individu/rumah tangga.

Selain ketiga sumber data pokok yang disebutkan di atas, digunakan pula data Master File Desa (MFD) sebagai penghubung untuk mencocokkan wilayah-wilayah administrasi pada sumber-sumber data yang berbeda tersebut. Selain itu, MFD juga berfungsi untuk mengakomodasi kemungkinan perubahan kode akibat menggunakan data dari dua referensi tahun yang berbeda (1999 dan 2000).

2.3 Pemetaan

Hasil penghitungan dengan menggunakan metoda PovMap yang berupa indikator-indikator kemiskinan kemudian dipetakan. Karena keterbatasan tempat, angka kemiskinan yang dipetakan pada publikasi tercetak (*hardcopy*) hanya persentase jumlah penduduk miskin (P_0) dan jumlah penduduk miskin, masing-masing disajikan pada tingkat nasional dan propinsi (Data kesenjangan dan keparahan kemiskinan, P1 dan P2, disajikan dalam lampiran). Pada tingkat nasional, peta disajikan menurut provinsi dan kabupaten/kota, sedangkan pada tingkat propinsi, peta disajikan menurut kabupaten/kota dan kecamatan.

Pembuatan peta tematik penduduk miskin ini dilakukan dengan memanfaatkan perangkat lunak Sistem Informasi Geografis (SIG). Sebagai peta dasar digunakan peta digital wilayah administrasi Indonesia per propinsi, Indonesia per kabupaten/kota, propinsi per kabupaten/kota, serta propinsi per kecamatan yang telah bereferensi geografis dan setiap wilayah administrasinya diberi kode sesuai dengan sistem pengkodean yang berlaku di BPS.

Jenis peta tematik yang dibuat adalah *graduated color map* yang menggunakan serangkaian warna bertingkat untuk membedakan antar kelas interval. Hampir seluruh peta tematik mempunyai empat kelas interval; hanya beberapa peta tematik (propinsi menurut kabupaten/kota) yang mempunyai tiga kelas interval. Ini karena banyaknya kabupaten/kota pada propinsi yang bersangkutan sangat sedikit dan distribusi datanya cenderung mengelompok dalam tiga kelas interval.

Penentuan interval kelas dilakukan dengan metode *adjusted natural break*. Metode *natural break* mengelompokkan data dengan meminimalisir variasi yang terdapat dalam setiap kelas interval.

https://www.bps.go.id

BAB TIGA
ULASAN SINGKAT

Sebagian dari keluaran kegiatan pemetaan indeks kemiskinan ini berupa tabel dan peta dalam jumlah yang relatif banyak sebagaimana disajikan pada bagian tabel-tabel dan peta penduduk miskin. Indeks kemiskinan yang disajikan adalah persentase penduduk miskin dan jumlah penduduk miskin sampai tingkat kecamatan. Untuk setiap propinsi, disajikan paling tidak dua tabel dan empat peta sehingga jumlah keseluruhan paling tidak ada 54 tabel dan 108 peta dengan berbagai rincian. Angka pada tabel-tabel tersebut tentu saja tidak dapat dibandingkan secara langsung antara tabel yang satu dengan yang lainnya. Ini karena angka-angka pada tabel-tabel tersebut dipengaruhi oleh jumlah penduduk, sehingga perlu diinterpretasikan secara hati-hati.

Bab ini menyajikan ulasan singkat mengenai keluaran kegiatan pemetaan penduduk miskin. Tujuannya untuk mempermudah sebagai pengantar analisis bagi pemakai data. Sebelum memasuki ulasan, bagian berikut ini menyajikan beberapa catatan awal yang perlu dikemukakan berkaitan dengan cakupan wilayah, kondisi wilayah administrasi, dan kesalahan baku estimasi.

https://www.bps.go.id

3.1 Catatan Awal

Cakupan Wilayah; Cakupan wilayah kegiatan pemetaan ini mencakup seluruh Indonesia kecuali Maluku, Maluku Utara dan Papua. Selain itu, sebagian wilayah Nanggroe Aceh Darussalam juga tidak dicakup, meliputi seluruh wilayah kecamatan di Pidie, tiga dari 13 kecamatan di Aceh Besar, lima dari 20 kecamatan di Aceh Utara, tiga dari 14 kecamatan di Aceh Selatan, dan 2 dari 10 kecamatan di Bireun. Di wilayah-wilayah yang tidak dicakup itu, data Sensus Penduduk 2000 tidak tersedia atau tidak lengkap. Hal ini terutama berkaitan dengan kondisi keamanan di lapangan yang tidak mendukung kegiatan pelaksanan sensus secara normal.

Wilayah Administrasi; Nama dan batas wilayah administrasi yang dipetakan dalam kegiatan ini menggambarkan keadaan tahun 2000. Sebagai contoh, pada tahun itu jumlah kabupaten/kota yang tercatat masih berjumlah 341 kabupaten/kota. Jumlah kabupaten/kota itu cenderung bertambah yang sampai Agustus 2004 ini telah mencapai angka 440. Pertambahan jumlah serupa terjadi untuk unit administrasi di bawahnya (kecamatan). Seperti halnya berlaku untuk kabupaten, nama dan batas wilayah kecamatan pada studi ini juga menggambarkan keadaan tahun 2000.

Kesalahan Baku, Indeks kemiskinan yang disajikan dalam laporan ini diperoleh berdasarkan model estimasi sehingga angkanya sampai batas tertentu mengandung berbagai kesalahan. Dalam laporan ini, tingkat kesalahan pendugaan diukur dengan kesalahan baku (*standard errors*). Dengan mempertimbangkan kesalahan ini maka estimasi angka kemiskinan yang disajikan perlu diartikan tidak secara statis sebagai satu angka tunggal, melainkan secara dinamis dalam rentang (interval) tertentu sesuai dengan besar kesalahan bakunya. Sebagai contoh, angka kemiskinan untuk kabupaten Deli Serdang adalah 14,3 persen dengan kesalahan baku 1,4 persen. Ini berarti, dengan tingkat kepercayaan 90 persen, angka kemiskinan untuk kabupaten Deli Serdang terletak dalam rentang 12,1-16,6 persen[1]. Dengan prosedur yang sama, angka kemiskinan 16,0 persen untuk Kecamatan Kotarih di Deli Serdang dengan kesalahan baku 2,9 persen perlu dibaca sebagai angka kemiskinannya adalah antara 11,2 dan 20,8 persen.

https://www.bps.go.id

3.2 Kesenjangan antar Kabupaten/Kota

Pesan utama dari tabel dan peta yang disajikan dalam laporan ini adalah besarnya kesenjangan angka kemiskinan antar wilayah adminstrasi. Angka pada tabel-tabel kemiskinan menunjukkan bahwa tingkat kemiskinan antar wilayah sangat bervariasi dengan kesenjangan yang lebar antar propinsi, antar kabupaten/kota dalam propinsi yang sama, dan antar kecamatan dalam kabupaten/kota yang sama. Sebagai gambaran perbandingan antar propinsi menunjukkan bahwa angka kemiskinan memiliki rentang antara 4,3 persen untuk DKI Jakarta dan 47,7 persen untuk Nusa Tenggara Timur. Kesenjangan angka itu jelas sangat lebar, terlalu lebar untuk diabaikan oleh siapa pun yang memberikan perhatian pada isu kemiskinan serta memiliki komitmen untuk menanggulanginya. Ini karena potensi implikasinya yang luas (Sekedar mengulang, tiga propinsi, termasuk Papua tidak dicakup dalam analisis ini). Gambaran mengenai kesenjangan angka kemiskinan antar propinsi disajikan pada Tabel 2 ulasan ini dan secara visual pada Peta A (halaman 221).

Perhatian lebih serius tampaknya layak diberikan pada fakta lebarnya kesenjangan angka kemiskinan antar kabupaten/kota. Kesenjangan itu antara lain terlihat pada Peta C (halaman 223). Sebagai catatan, pada peta itu tingkat kemiskinan

[1] Batas bawah 12.1 persen diperoleh dari pengurangan angka estimasi yaitu 14,3 persen dengan 2,2 (=1.4% x 1.64). Angka 1.64 merupakan nilai standard Z score untuk distribusi normal dengan tingkat kepercayaan 90 persen. Batas atas 16.6 persen (setelah pembulatan 1 angka dibelakang koma), diperoleh dengan cara serupa tetapi dengan operasi penambahan (14,3 + 2,2).

digolongkan ke dalam empat kategori dengan batas yang dibuat baku untuk keperluan perbandingan secara nasional. Suatu kebupaten/kota dikategorikan rendah tingkat kemiskinannya jika memiliki angka kemiskinan kurang dari 15 persen. Sebaliknya, dikategorikan tinggi jika angkanya 35 persen atau lebih. Dua kategori lainnya terletak antara dua batas itu. Dengan menggunakan batasan-batasan tersebut sebagai ukuran, maka akan terlihat bahwa dari 318 kabupaten/kota yang dibandingkan masih terdapat sekitar 38 atau hampir sekitar 12 persen kabupaten/kota yang memiliki kategori tingkat kemiskinan yang sangat tinggi. Kabupaten/kota dengan ketegori itu tersebar di sejumlah propinsi di Indonesia sebagaimana disajikan pada tabel-tabel penduduk miskin (halaman 25 s/d 53). Tabel 1 menyajikan ringkasan dari sebaran angka kemiskinan tingkat kabupaten/kota menurut kategorisasi dengan batas-batas yang baru saja dikemukakan. Pada tabel itu tampak, misalnya, ada sekitar 27 persen kabupaten/kota memiliki angka kemiskinan tergolong rendah, dan sekitar 12 persen yang tergolong sangat tinggi.

Tabel- *Table* 1
Distribusi Persentase Kabupaten/Kota menurut Kategori Tingkat Kemiskinan
Percentage Distribution of District/Municipalitiy by Poverty Incidence

Tingkat Kemiskinan- *Poverty Incidence*	Batas Angka Kemiskinan *Range of Poverty Incidence* (%)	Persentase *Percentage*
Rendah- Low	< 15	26,7
Sedang- *Moderate*	15-24	36,2
Tinggi- *High*	25-34	25,2
Sangat Tinggi- *Very* H*igh*	≥ 35	11,9
Jumlah- *Total*	_	100,0 (318)

Catatan: Propinsi Maluku, Maluku Utara dan Papua tidak termasuk, angka dalam kurung adalah total jumlah kabupaten/kota yang dicakup dalam studi

Notes: Excluding provinces of Maluku, Maluku Utara and Papua, Figure in the parantheses is the number of districts/municipalities

Kesenjangan angka kemiskinan yang lebar antar kabupaten/kota terjadi pada semua propinsi dengan hampir tanpa kekecualian. Tetapi perlu dicatat, kategori tingkat kemiskinan dalam peta-peta per propinsi yang disajikan dalam laporan ini tidak dibuat baku secara nasional, melainkan disesuaikan dengan sebaran angka kemiskinan propinsi yang bersangkutan. Harapannya adalah peta-peta semacam itu dapat dimanfaatkan oleh pemerintah propinsi dalam melihat secara sepintas kabupaten/kota di wilayahnya yang menjadi "kantong" kemiskinan. Untuk kasus Jawa

https://www.bps.go.id

Timur, kantong-kantong kemiskinan itu diduga kuat akan ditemukan di sejumlah kabupaten yaitu di Sampang, Bangkalan, Tuban dan Bojonegoro. Empat kabupaten itu layak dipilih sebagai prioritas dalam upaya penanggulangan kemiskinan karena masing-masing memiliki angka kemiskinan lebih dari 40 persen.

Gambar 1 memberikan ilustrasi mengenai lebarnya kesenjangan angka kemiskinan tingkat kabupaten/kota untuk Propinsi Jawa Timur. Pada tabel itu tampak bahwa rentang kemiskinan terletak antara sembilan persen untuk Kota Surabaya dan 52 persen untuk kabupaten Sampang. Suatu rentang yang jauh lebih lebar dari pada rentang variasi angka kemiskinan antar propinsi (lihat Tabel 2). Gambar itu juga memperlihatkan bahwa ada 15 kabupaten yang memiliki angka kemiskinan relatif tinggi, di atas 30 persen. Bila rentang perbedaan angka kemiskinan antar kabupaten/kota lebih besar dari rentang perbedaan angka kemiskinan propinsi maka dapat disimpulkan pula bahwa rentang perbedaan angka kemiskinan tingkat kecamatan akan jauh lebih lebar dari pada rentang perbedaan angka kemiskinan antar kabupaten/kota.

http://www.bps.go.id

Gambar- *Figure* 1: Persentase Penduduk Miskin Jawa Timur menurut Kabupaten/Kota, 2000
Percentage of Poor Population of East Java by District/Municipality, 2000

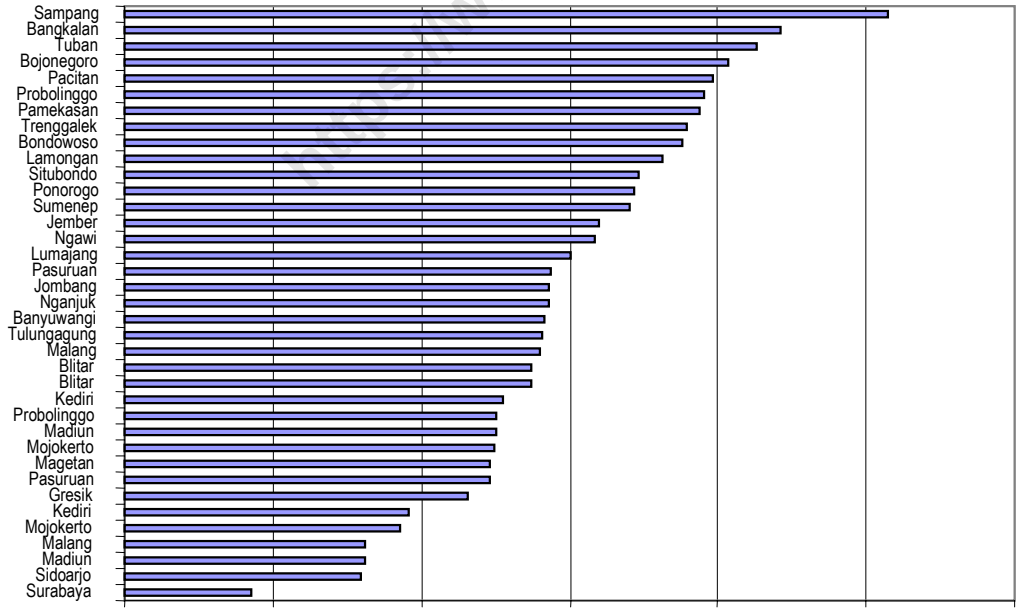

Gambar 1 juga memperlihatkan bahwa kantong-kantong kemiskinan di Jawa Timur sebenarnya relatif menyebar dan tidak hanya terkonsentrasi di wilayah-wilayah yang dikenal sebagai wilayah "tapal kuda". Kabupaten Pacitan, misalnya, jelas bukan

termasuk dalam wilayah itu, tetapi angka kemiskinannya mendekati 40 persen. Peta 14.1 memberikan gambaran visual yang lebih jelas mengenai sebaran kantong-kantong kemiskinan di propinsi Jawa Timur.

Tabel- *Table* 2
Distribusi Persentase Kecamatan menurut Propinsi Kategori Tingkat Kemiskinan
Percentage Distribution of Subdistricts by Province and Poverty Incidence

Propinsi/*Province*	Penduduk Miskin-*Poor Population* (%)	Jumlah Kecamatan *No, of Subdistrict*	Tingkat Kemiskinan/*Poverty Incidence*				Jumlah *Total*
			Rendah *Low*	Sedang *Moderate*	Tinggi *High*	Sangat tinggi *Very High*	
(1)	(2)	(2)	(3)	(4)	(5)	(6)	(7)
11 Nanggroe Aceh Darussalam	13,1	111	36,9	35,1	18,9	9,0	100,0
12 Sumatera Utara	17,6	265	9,8	28,7	28,7	32,8	100,0
13 Sumatera Barat	11,7	120	10,0	34,2	27,5	28,3	100,0
14 Riau	15,1	96	19,8	27,1	17,7	35,4	100,0
15 Jambi	24,1	60	10,0	33,3	43,3	13,3	100,0
16 Sumatera Selatan	26,5	88	14,8	34,1	34,1	17,0	100,0
17 Bengkulu	19,4	31	6,5	45,2	29,0	19,4	100,0
18 Lampung	26,6	88	18,2	27,3	26,1	28,4	100,0
19 Bangka Belitung	19,4	23	30,4	21,7	26,1	21,7	100,0
31 DKI Jakarta	4,3	43	23,3	58,1	16,3	2,3	100,0
32 Jawa Barat	19,0	330	25,8	20,9	32,1	21,2	100,0
33 Jawa Tengah	28,4	533	17,1	41,3	32,3	9,4	100,0
34 DI Yogyakarta	26,5	75	25,3	36,0	22,7	16,0	100,0
35 Jawa Timur	29,1	624	13,1	36,2	29,0	21,6	100,0
36 Banten	12,2	96	30,2	28,1	26,0	15,6	100,0
51 Bali	8,6	53	37,7	26,4	17,0	18,9	100,0
52 Nusa Tenggara Barat	32,9	62	21,0	33,9	19,4	25,8	100,0
53 Nusa Tenggara Timur	47,7	124	7,3	21,0	46,8	25,0	100,0
61 Kalimantan Barat	25,4	127	19,7	40,2	21,3	18,9	100,0
62 Kalimantan Tengah	16,3	85	30,6	25,9	24,7	18,8	100,0
63 Kalimantan Selatan	14,3	117	17,9	31,6	40,2	10,3	100,0
64 Kalimantan Timur	17,7	88	22,7	22,7	43,2	11,4	100,0
71 Sulawesi Utara	15,8	72	25,0	33,3	22,2	19,4	100,0
72 Sulawesi Tengah	31,5	69	13,0	33,3	36,2	17,4	100,0
73 Sulawesi Selatan	20,3	197	24,9	25,4	30,5	19,3	100,0
74 Sulawesi Tenggara	32,9	67	22,4	26,9	25,4	25,4	100,0
75 Gorontalo	23,1	21	9,5	47,6	14,3	28,6	100,0

Catatan- *Notes*: (a) Seperti disinggung dalam teks, data untuk NAD tidak mencakup seluruh kecamatan- *As mentioned in the text, for NAD not all subdistricts are included* (b) Kategori kemiskinan bervariasi antar propinsi dan bersifat arbiter (lihat teks)- *The category is arbiterally defined* (*see text*).

https://www.bps.go.id

3.3 Kesenjangan antar Kecamatan

Kesenjangan kemiskinan per kecamatan untuk setiap propinsi disajikan pada sejumlah tabel dan peta pada halaman-halaman berikut. Pesan utamanya serupa, bahwa angka kesenjangan angka kemiskinan antar kecamatan sangat lebar. Sebagai ilustrasi, Peta 14.3 (halaman 279) menyajikan pesan itu untuk kasus Jawa Timur. Peta itu menegaskan pernyataan sebelumnya bahwa kantong kemiskinan di propinsi itu relatif tersebar. Hal ini antara lain tercermin dari kasus Kabupaten Bangkalan sebagaimana diilustrasikan oleh Gambar 2.

Gambar-*Figure* 2: Persentase Penduduk Miskin Kabupaten Bangkalan menurut Kecamatan, 2000
Persentage of Poor People of Bangkalan by Subdistrict, 2000

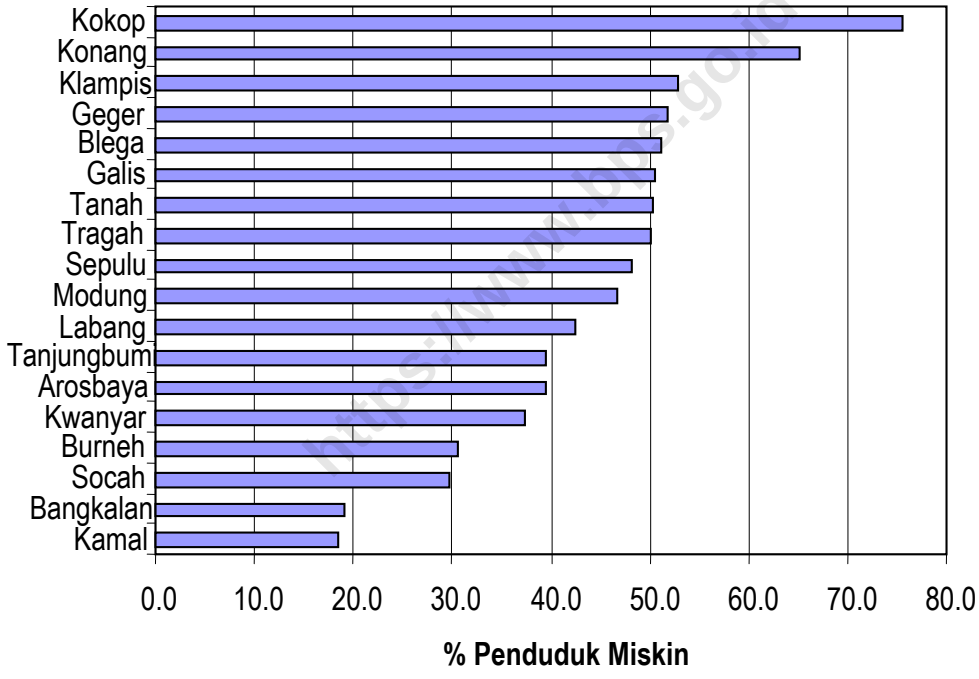

https://www.bps.go.id

Tabel 2 menyajikan ringkasan distribusi kecamatan menurut kategori tingkat kemiskinan di seluruh propinsi di Indonesia yang dicakup. Sebagai catatan, batas-batas kategori tingkat kemiskinan bervariasi antar propinsi sejalan dengan sebaran angka kemiskinan di masing-masing propinsi[2]. Sebagai ilustrasi, 9,0 persen kecamatan di Nanggroe Aceh Darussalam yang memiliki angka kemiskinan sangat tinggi harus dilihat dalam konteks propinsi itu saja. Angka itu tidak dapat dibandingkan secara

[2] Batas yang sama digunakan dalam peta. Seperti disinggung dalam bab sebelumnya, batas-batas kategori dibuat berdasarkan *natural break* dengan sedikit perapihan untuk memudahkan pembaca.

langsung dengan, misalnya angka 32,8 persen kecamatan di Sumatera Utara dengan kategori tingkat kemiskinan yang sama. Ini karena pengolongan kategori tingkat kemiskinan disetiap propinsi adalah berbeda. Ide dasar penyajian tabel 2 adalah untuk memberikan latar belakang kepada pemerintah daerah propinsi dan kabupaten mengenai besaran relatif kantong kemiskinan tingkat kecamatan di masing-masing propinsi.

Kasus yang terjadi pada propinsi Jawa Timur dapat dijadikan sebagai gambaran sebaran angka tingkat kemiskinan propinsi yang sangat lebar. Pada propinsi ini sekitar 21,6 persen kecamatannya memiliki tingkat kemiskinan sangat tinggi. Walaupun persentase penduduk miskin di propinsi itu sebesar 29,1 persen (lihat Tabel 2), akan tetapi angka itu sebenarnya merupakan angka rata-rata propinsi. Persentase penduduk miskin di propinsi ini sangat bervariasi antar kecamatan. Bahkan dua diantaranya memiliki angka kemiskinan di atas angka 70 persen. Dua angka itu sangat ekstrim bahkan secara statistik dianggap pencilan (*outlier*) sebagaimana ditunjukkan oleh diagram kotak[3] pada Gambar 3a. Pada Gambar 3a tampak bahwa untuk Jawa Timur (memiliki kode wilayah 35) angka kemiskinan berada pada rentang 2 - 75 persen. Namun demikian, kebanyakan kecamatan memiliki tingkat kemiskinan antara 23 - 37 persen yang ditandai oleh batas bawah-atas dari kotak hitam. Gambar 3a juga memperlihatkan relatif banyaknya kasus pencilan di propinsi Sumatera Utara. Gambar 3b menyajikan kasus serupa di propinsi-propinsi Kalimantan Tengah (kode 62) Kalimantan Selatan (kode 63), Sulawesi Utara (kode 71) dan Sulawesi Selatan (kode 73). Kasus pencilan yang relatif banyak di suatu propinsi sampai taraf tertentu menunjukkan kesenjangan sosial yang lebar di daerah itu.

https://www.bps.go.id

Sebagai kesimpulan, indeks kemiskinan sangat bervariasi dengan kesenjangan antar wilayah sangat lebar. Fakta yang tak terbantahkan ini tentunya perlu memperoleh perhatian serius bagi siapa pun atau pihak mana pun yang memiliki kepedulian terhadap masalah kemiskinan. Fakta ini menghendaki langkah logis berikutnya: kenapa kesenjangan itu terjadi? Jawaban terhadap pertanyaan ini sampai taraf tertentu terkait dengan kebijakan. Pada bab empat disajikan beberapa catatan mengenai kebijakan yang dimaksud.

---

[3] Diagram kotak (boxplot) merupakan salah satu teknik penyajian sebaran suatu populasi yang menyajikan median (di tandai oleh garis tengah dalam kotak), rentang interquintil (ditandai oleh kotak), kasus ekstrim (batas bawah dan atas dari "lengan" kotak) dan *outlier* (di bawah atau di atas kasus ekstrim). Gambar 3 dan 4 meringkas pola distribusi persentase penduduk miskin tingkat kecamatan di semua propinsi yang dibandingkan.

Gambar- *Figure* 3a:
Diagram Kotak Persentase Penduduk Miskin Tingkat Kecamatan menurut Propinsi di Jawa -Sumatera
Boxplot of Percentage of Poor at Subdistrict Level by Province in Java-Sumatera
2000

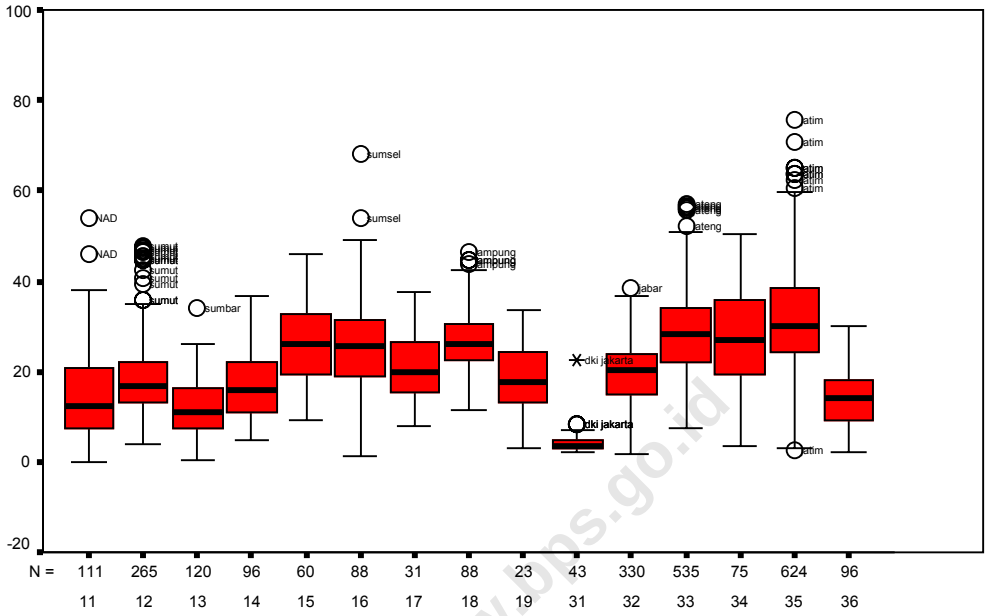

https://www.bps.go.id

Gambar- *Figure* 3b:
Diagram Kotak Persentase Penduduk Miskin Tingkat Kecamatan menunrut Propinsi
Di luar Jawa-Sumatera, 2000
Boxplot of Percentage of Poor at Subdistrict Level by Province outside Java-Sumatera, 2000

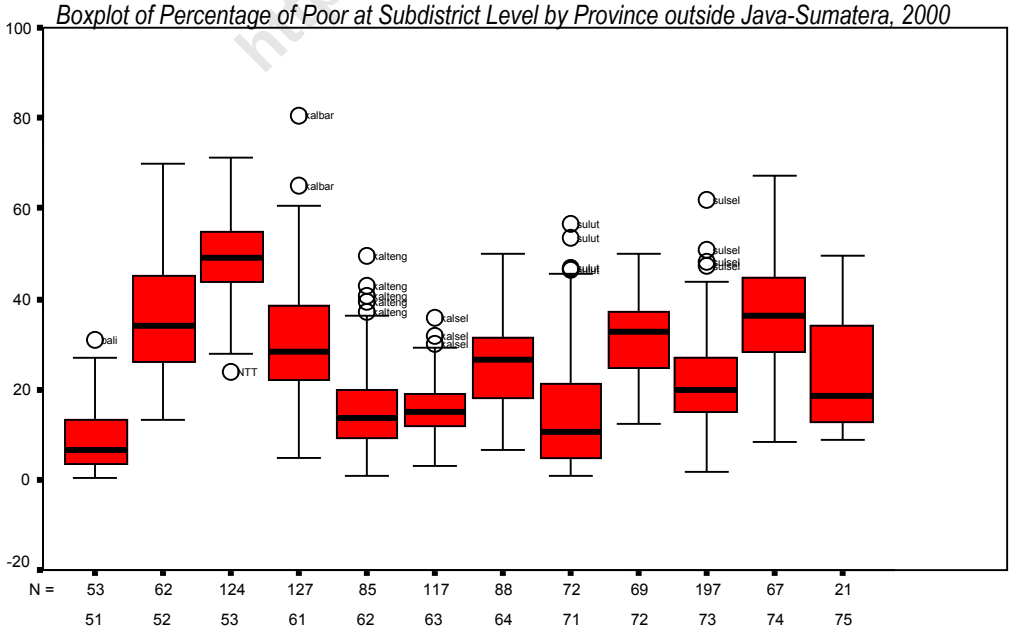

BAB EMPAT
KEBIJAKAN PENANGGULANGAN KEMISKINAN: BEBERAPA CATATAN

Pesan utama bab terdahulu adalah bahwa angka kemiskinan sangat bervariasi antar propinsi, antar kabupaten/kota dan antar kecamatan. Dengan kata lain, terdapat kesenjangan yang lebar antar wilayah di Indonesia dalam hal hal keberhasilan upaya penanggulangan kemiskinan. Pertanyaan besar yang mendesak untuk dijawab adalah mengapa hal itu terjadi. Pertanyaan itu besar karena tampaknya tidak ada jawaban tunggal yang sederhana. Pertanyaan itu juga mendesak karena jika kesenjangan itu melebar maka hal itu tidak mustahil akan menaburkan kekacauan dan konflik, menggunakan istilah Wolfenson dan Bouguignon (2004:31), "*to sow disorder and conflict"*. Bab ini menyajikan beberapa butir pemikiran sebagai latar belakang bagi pengambil kebijakan dalam merencanakan aksi penanggulangan kemiskinan secara berhasil dan berdaya guna.

https://www.bps.go.id

4.1 Kenapa Timbul Kesenjangan?

Pertanyaan pada sub-bab di atas sangat kompleks dan jawaban yang memadai mustahil dapat disajikan dalam halaman-halaman terbatas dari laporan ini. Sekali pun demikian, dalam konteks ini berbagai pengalaman upaya pemerintah Indonesia untuk mengentaskan kemiskinan berharga untuk dicatat.

Seperti disinggung pada Bab 1, upaya mengatasi kemiskinan sebenarnya telah menjadi komitmen global dan merupakan agenda utama sebagaimana tercermin dalam MDGs. Upaya global ke arah itu disadari sudah banyak ditempuh. Selain itu, seperti dikemukakan Wolfenson dan Bouguignon (2004:2), pemikiran dan praktek pembangunan sebenarnya telah berlangsung sedemikian rupa sehingga seharusnya kondusif bagi pembangunan yang lebih cepat yang pada gilirannya diharapkan berdampak positif bagi penghapusan kemiskinan ekstrim dan kelaparan. Kenyataannya harapan itu belum tercapai. Sekali pun angka kemiskinan dunia cenderung terus turun, tetapi kesenjangan antar negara tetap lebar dan bahkan dikhawatirkan cenderung melebar. Mengapa? Menurut Wolfenson dan Bouguignon (2004:2) kenyataan itu terjadi karena dua hal, Pertama, kesenjangan alamiah antara pemikiran, praktek dan keluaran (*outcome*), Kedua, antara negara-negara maju dan sedang berkembang belum sepenuhnya mengembangkan komitmen dalam mitra

kerjasama Utara-Selatan. Untuk jelasnya, berikut ini disajikan ungkapan dari kedua petinggi Bank Dunia itu:

> *Development thinking and practice have evolved in ways that should be conducive to more rapid development, but the promise has yet to be fulfilled. Why? In part because of natural lags between thinking, practice, and outcome. But also because countries of the developed and developing worlds have not delivered fully on their commitments in their North-South development partnership.*

Pengamatan kedua petinggi Bank Dunia sebagaimana dikutip di atas sangat relevan bagi Indonesia. Berkaitan dengan "praktek", Indonesia telah lama berupaya menanggulangi kemiskinan (dibahas secara singkat di bawah ini) dan hasilnya secara umum dinilai cukup berhasil, sekalipun dengan catatan bahwa keberhasilan itu bervariasi dengan kesenjangan yang lebar. Kenapa terjadi kesenjangan itu? Jawaban terhadap pertanyaan ini barangkali berkaitan dengan "pemikiran" (*thinking*) dan "kemitraan". Pemikiran mengenai kemiskinan selayaknya perlu ditinjau ulang. Kemitraan antara pemerintah pusat dan "daerah" yang mungkin masih perlu dioptimalkan. Yang pertama, berkaitan dengan pemikiran, perlu diskusi lebih lanjut. Berikut ini disajikan uraian singkat mengenai pengalaman Indonesia berkaitan dengan upaya penanggulangan kemiskinan atau yang terkait dengannya.

https://www.bps.go.id

4.2 Pengalaman Indonesia: Tinjauan Singkat

a. Kebijakan

Sejak awal tahun 1970-an, pengentasan kemiskinan merupakan prioritas utama dalam strategi pembangunan di Indonesia, meskipun ini tidak diungkapkan secara eksplisit di dalam suatu dokumen resmi pemerintah seperti Repelita (Rencana Pembangunan Lima tahun). Berbagai kebijakan dan upaya pengurangan penduduk miskin pada masa tersebut telah dilakukan baik oleh lembaga pemerintah maupun lembaga non-pemerintah. Tujuan utama strategi penghapusan kemiskinan pada dasarnya adalah untuk memperbaiki kesejahteraan penduduk dan untuk mengurangi kesenjangan sosial ekonomi atau ketimpangan antar golongan penduduk.

Program-program pembangunan yang pro-kemiskinan (*pro-poor development*)[4], khususnya di bidang pertanian yang telah dilakukan oleh pemerintah sebelumnya lebih bersifat tidak langsung, antara lain adalah; program intensifikasi tanaman padi,

[4] Istilah pro-kemiskinan di sini sudah barang tentu bukan berarti "setuju" atau "mendukung" kemiskinan, melainkan kebijaksanaan yang mendukung atau berorientasi pada penanggulangan kemiskinan.

melalui program Bimas (bimbingan masal) dan Inmas (intensifikasi masal). Program tersebut terdiri dari empat pilar, yaitu; pengenalan dan penyebarluasan teknologi Revolusi Hijau (*the Green Revolution*), distribusi subsidi input pertanian (pupuk dan pestisida), program pembangunan infrastruktur (irigasi dan jalan), dan skema dukungan harga yang dilakukan Badan Urusan Logistik (Bulog). Program intensifikasi pertanian yang dilaksanakan secara besar-besaran pada 1970-an itu telah menghasilkan peningkatan produksi padi dari rata-rata pertumbuhan sebesar 3,7 persen per tahun pada periode 1972–1977 menjadi sebesar 7,2 persen pada periode 1977–1982 (Dillon, et,al, 1999). Percepatan pertumbuhan produksi pertanian selama 1970-an dan 1980-an yang terjadi bersamaan dengan penciptaan kesempatan kerja di sekor pertanian, angkutan, dan perdagangan, dipercayai merupakan sebab penurunan secara signifikan insiden kemiskinan, khususnya di daerah pedesaan di Pulau Jawa.

Program pengentasan kemiskinan yang secara langsung diimplementasikan oleh pemerintah Indonesia baru dilakukan pada awal tahun 1990-an. Pada tahun itu, pemerintah merumuskan beberapa program yang ditujukan untuk membantu penduduk miskin dengan menggunakan dua pendekatan sasaran, yaitu sasaran pada kantong-kantong (wilayah) kemiskinan dan sasaran penduduk miskin. Sasaran wilayah merujuk kepada identifikasi wilayah-wilayah (desa atau kecamatan) miskin atau tertingggal. Sedangkan sasaran individu ditujukan kepada rumahtangga atau penduduk yang diidentifikasi mempunyai pendapatan rendah (dibawah garis kemiskinan). Pada periode tersebut kita mengenal dana bantuan pemerintah untuk pengentasan kemiskinan berupa Inpres Desa Tertinggal (IDT) yang dialokasikan untuk kantong-kantong kemiskinan. dan Pembangunan Kesejahteraan Keluarga (PKK) yang dialokasikan pada sasaran individu.

Program IDT yang mencakup sekitar 20.000 desa yang diidentifikasi sebagai desa miskin atau tertinggal (kira-kira sepertiga dari seluruh desa di Indonesia) berlangsung dari tahun 1994 sampai dengan tahun 1996. Dana yang dialokasikan dan ditransfer berkisar antara 20 sampai dengan 60 juta rupiah per desa per tahun. Sesuai Instruksi Presiden Nomor 5 Tahun 1993, program IDT dirancang untuk mengurangi insiden kemiskinan di desa-desa tertinggal. Ada tiga komponen utama dalam program IDT, yaitu; 1) dana bergulir untuk usaha kecil; 2) provisi penasihat kegiatan/usaha; 3) pembangunan prasarana pendukung desa tertinggal (P3DT). Dana IDT tersebut khususnya dialokasikan untuk mempromosikan kegiatan-kegiatan yang dapat menghasilkan pendapatan melalui berbagai kegiatan ekonomi bagi penduduk miskin dan pekerjaan-pekerjaan umum padat karya yang melibatkan penduduk

https://www.bps.go.id

miskin. Kelompok sasaran program adalah rumah tangga-rumah tangga miskin di desa-desa tertinggal yang dikelompokkan dalam kelompok masyarakat (Pokmas), yang menerima modal kerja bergulir secara kolektif dan digunakan untuk usaha bersama dengan harapan membantu mereka keluar dari himpitan kemiskinan.

Dalam kaitannya dengan sasaran individu, program pemberdayaan kesejahteraan keluarga (PKS) memiliki dua sub-program utama. Pertama, tabungan untuk kesejahteraan keluarga (dikenal sebagai Takesra). Kedua, adalah kredit usaha untuk kesejahteraan keluarga (dikenal sebagai Kukesra). Program ini menyediakan bantuan langsung kepada keluarga yang telah diklasifikasikan oleh aparat BKKBN baik di desa-desa IDT maupun desa-desa non-IDT sebagai keluarga miskin. Program PKS ditujukan untuk melatih dan membantu keluarga miskin mengembangkan usaha produktifnya, dengan sasaran akhir meningkatkan status mereka menjadi keluarga sejahtera.

Imbas Krisis Ekonomi 1997 yang puncaknya terjadi di pertengahan tahun 1998, merubah secara total konsep program penanggulangan kemiskinan. Hal ini terutama berkaitan dengan terjadinya fenomena kemiskinan "sementara" ("*transient*" *poverty*) yang bersifat masal dan merupakan hal baru bagi Indonesia. Suatu perubahan besar terjadi, dimana status kesejahteraan yang umumnya diindikasikan oleh pola pengeluaran, karena menurunnya pendapatan dan meningkatnya harga-harga, serta hilangnya pekerjaan secara masal (akibat PHK) mengakibatkan banyak orang menjadi miskin. Fenomena tersebut berbeda dengan fenomena kemiskinan "kronis", dimana yang terkait mengindikasikan ketidakmampuan secara ekonomi untuk memenuhi kebutuhan-kebutuhan dasar, yang diakibatkan oleh faktor-faktor struktural, seperti keterbatasan sumberdaya finansial, kurang memiliki kesempatan secara ekonomi, buruknya akses terhadap pelayanan publik dan kesejahteraan social. Demikian pula halnya dengan rendahnya kualitas sumber daya manusia.

Pemerintah Indonesia mengatasi masalah ini dengan mengimplementasikan program jaring pengaman sosial (JPS) pada tahun 1998. Secara umum program JPS dapat digolongkan kedalam empat fokus area. Pertama, program jaminan makanan yang utamanya disalurkan melalui distribusi subsidi beras kepada rumahtanga-rumahtangga miskin. Kedua, akses orang-orang miskin kepada pelayanan sosial dasar, seperti: kesehatan dan pendidikan. Ketiga, akses orang-orang miskin kepada kesempatan memperoleh pendapatan atau kesempatan kerja. Keempat, akses orang-orang miskin ke perbaikan lingkungan hidup melalui pengembangan usaha kecil dan menengah.

https://www.bps.go.id

Program-program tersebut merupakan program penyelamatan jangka pendek yang disediakan pemerintah Indonesia sejak 1998 untuk membantu mereka yang sangat terpuruk akibat krisis ekonomi dalam memenuhi kebutuhan dasar mereka. Program JPS merupakan suatu gerakan nasional yang dikoordinasikan oleh Badan Perencana Pembangunan Nasional (Bappenas) dan sektor-sektor terkait. Pembiayaan utamanya berasal dari anggaran pemerintah, didukung oleh pinjaman yang disediakan oleh World Bank, ADB, dan donor-donor bilateral, baik langsung melalui dukungan proyek atau melalui program bantuan tidak langsung.

Walaupun program JPS merupakan strategi jangka pendek, dalam pelaksanaannya program JPS berfungsi dan diarahkan untuk mencapai suatu pertumbuhan dan pemerataan pembangunan ekonomi yang berkelanjutan. Fokus program ini adalah kepada pemberdayaan dan pembangunan kemampuan komunitas lokal untuk aktif berpartisipasi dalam berbagai proyek pembangunan yang diusahakan oleh komunitas itu sendiri. Program dimaksud antara lain memfasilitasi manajemen proyek/kegiatan yang dikelola atau diusulkan sendiri oleh komunitas miskin melalui kelompok masyarakat (Pokmas). Dengan perkataan lain, pelaksanaan program JPS di Indonesia dirancang khusus sesuai prinsip-prinsip pemberdayaan dengan keterlibatan komunitas secara langsung. Dalam prinsip ini, Pemerintah Pusat mendistribusikan alokasi dana pembiayaan berbagai program JPS untuk kelompok sasaran di tingkat propinsi dan kabupaten. Pemerintah Daerah (propinsi dan kabupaten) bertanggung jawab mendistribusikan dan menyalurkan program-program bantuan tersebut ke tingkat wilayah pemerintahan yang lebih rendah (kecamatan dan desa), kemudian disesuaikan dengan kuota anggaran dan jumlah kelompok sasaran, dengan beberapa justifikasi revisi kondisi lokal yang berkaitan dalam penetapan kelompok sasaran.

https://www.bps.go.id

b. Hasil yang Dicapai

Dari segi prestasi, sebenarnya upaya bangsa Indonesia untuk mengurangi tekanan kemiskinan cukup membanggakan. Insiden kemiskinan di Indonesia berhasil diperbaiki secara cukup impresif selama dua setengah dekade (1970-1995). Statistik mencatat, jumlah penduduk miskin di Indonesia (BPS, 2000) berhasil diturunkan dari 54,2 juta orang atau 40,1 persen dari total penduduk pada tahun 1976 menjadi 22,5 juta orang atau 11,3 persen pada tahun1996. Namun demikian krisis ekonomi telah meningkatkan jumlah penduduk miskin pada tahun 1998 menjadi sebesar 49,5 juta orang atau 24,2 persen dari total penduduk Indonesia. Secara persentase, walaupun

insiden kemiskinan pada tahun 1998 jauh lebih kecil dari kondisi pada tahun 1976, tetapi secara absolut jumlah penduduk miskin relatif sama.

Setelah tahun 1999 angka kemiskinan cenderung terus turun secara relatif maupun absolut. Pada tahun 2000, diperkirakan jumlah penduduk miskin di Indonesia sebesar 38,7 juta orang atau 19,1 persen dari jumlah penduduk Indonesia (BPS, 2003) dan pada tahun 2002 penduduk miskin Indonesia diperkirakan berjumlah 38,4 juta atau 18,2 persen dari total penduduk Indonesia. Keberhasilan ini tentunya sesuatu yang dapat dibanggakan[5] mengingat saat itu pembangunan ekonomi secara keseluruhan masih menghadapi banyak kendala. Tetapi seperti dibahas pada bab sebelumnya laporan ini, keberhasilan itu sangat bervariasi antar wilayah dengan kesenjangan yang sangat signifikan. Pertanyaannya kembali: mengapa?

4.3 Wacana Baru Mengenai Kemiskinan

Wacana mengenai kemiskinan kini mencakup bidang yang semakin luas dan semakin dalam dari segi fokus perhatian, konsep dan kerangka kerja. Hal ini antara lain dapat dilihat dengan cara membandingkan dua laporan tahunan Bank Dunia, *World Developement Report*, tahun 1990 dan 2000, dua laporan yang memfokuskan pada kemiskinan. Dalam laporan 1990 yang ditekankan adalah strategi-strategi pertumbuhan yang berbasis padat karya, investasi sektor sosial dan bantuan langsung (*transfer nets*) bagi kelompok masyarakat yang "tersingkirkan" (*the excluded*). Laporan tahun 2000 masih mengakui pentingnya strategi-strategi itu, tetapi memperluasnya dengan menggunakan istilah-istilah generik seperti kesempatan (*opportunity*), pemberdayaan (*empowerment*) dan keamanan (*security*). Sekali pun tampaknya sederhana, perubahan itu sebenarnya penting karena memiliki implikasi bagi strategi penanggulangan kemiskinan. Shaffer (2001) melihat perubahan itu berkaitan dengan perluasan konsep, perluasan kerangka kerja penyebab, dan pendalaman kerangka kerja penyebab:

- Perluasan Konsep (*broadening the concept*). Secara konvensional kemiskinan dilihat hanya sebagai deprivasi ("ketercabutan") fisiologis dengan dua pendekatannya yang populer yaitu pendekatan pendapatan/konsumsi dan pendekatan kebutuhan dasar. Perluasan konsep mencakup dua deprivasi lainnya: deprivasi sosial dan hak azasi manusia. Deprivasi sosial antara lain

[5] Dalam suatu seminar beberapa bulan yang lalu di BPS, Prof. Gustav Papanek, Presiden BIDE, mengungkapkan keheranannya mengenai kecenderungan penurunan angka kemiskinan di tengah pertumbuhan ekonomi yang dinilainya masih belum cukup tinggi.

dielaborasi melalui pendekatan kemiskinan manusia (*human poverty approach*) sebagaimana dikembangkan *the United Nations Development Programme* (1997). Deprivasi yang berbasis hak belum terlalu jelas karena masih merupakan topik diskusi hangat berbagai kalangan.

- Peluasan Model Kerangka Kerja Penyebab (*broadening the causal framework*). Dalam wacana, baru model kerangka kerja penyebab kemiskinan juga diperluas. Selama ini kerangka kerja penyebab kemiskinan difokuskan pada sumber daya ekonomi yang secara luas terkait dengan berbagai faktor produksi, aset ekonomi dan kredit. Kini kerangka kerja itu diperluas dengan mencakup juga sumber daya non-ekonomi: modal manusia, modal sosial, modal politik, modal budaya, dan modal alam.

- Pendalaman Kerangka Kerja Penyebab (*deepening the causal framework*). Kemiskinan selama ini cenderung dilihat hanya sebagai stok kemiskinan (*stock of poverty*). Kini fokus analitis beralih dari stok ke flow atau perpindahan keluar atau masuk kemiskinan. Dengan memfokuskan diri hanya pada sisi stok maka hampir semua analisis kemiskinan jarang sekali membedakan secara eksplisit antara kemiskinan kronik (*chronic poverty*) dan kemiskinan sementara (*transient poverty*). Padahal, dari segi kebijakan adalah penting untuk memahami secara jelas masalah kemiskinan yang dihadapi: apakah penduduk miskin itu berasal dari keluarga yang memang miskin sepanjang waktu (*kronik*), atau berasal dari perpindahan besar dari keluarga yang sebelumnya tidak miskin (*transien*). Kebijakan untuk mengatasi dua jenis kemiskinan itu dapat sangat berbeda sebagaimana didiskusikan oleh Shaffer (2001: 27-34),

Diskusi di atas menegaskan kembali sifat kompleksitas dan matra-ganda kemiskinan sebagaimana disinggung sebelumnya dalam Bab 1. Sifat itu menghendaki agar upaya untuk mengatasinya dilakukan secara terpadu dan multi-sektor dan dirumuskan sebagai arus-utama (*mainstream*) dari kebijakan pembangunan secara keseluruhan. Strategi kebijakan melalui bantuan langsung kepada obyek sasaran (*transfer net*), sekali pun dianggap sebagai salah satu strategi sebagaimana dikemukakan oleh laporan Bank Dunia tahun 2000, jelas tidak memadai. Strategi itu jelas akan memiliki daya jangkau yang terbatas hanya sesuai untuk jangka waktu pendek (sementara) tidak bersifat edukatif dan rawan terhadap salah sasaran atau kebocoran (*leakage*). Strategi-strategi lain yang bersifat tidak langsung seperti pertumbuhan ekonomi yang berbasis padat karya dan investasi sektor sosial secara logis dapat

https://www.bps.go.id

diharapkan memiliki daya jangkau yang lebih, yaitu lebih "alamiah" dan lebih permanen.

Laporan tahun 2000 memberikan perspektif yang lebih luas dalam melihat isu kemiskinan dan patut dicermati oleh siapa pun yang peduli dan memiliki komitmen pada upaya mengatasi permasalahan kemiskinan. Perspektif yang luas itu diharapkan dapat menjawab secara bertahap pertanyaan besar bab ini: Kenapa terjadi variasi dan kesenjangan angka kemiskinan yang lebar antar wilayah di Indonesia?

https://www.bps.go.id

https://www.bps.go.id

Tabel - Tabel

Tables

Tabel : 01.1 **Penduduk Miskin Propinsi Nanggroe Aceh Darussalam menurut Kabupaten/Kota, 2000**

Table *Poor People of Nanggroe Aceh Darussalam Province by Regency/City, 2000*

Kode/ *Code*	Kabupaten/Kota *Regency/Municipality*	**Banyaknya Rumah Tangga**/ Number of *Household*	**Banyaknya Penduduk**/ Number of *Population*	**Banyaknya Penduduk Miskin**/ *Number of Poor People*	**Persentase Penduduk Miskin (P_o)**/ *Percentage of Poor People (P_o)*	Interval P_0 (%), • =10%	
						Batas bawah/ *Lower*	**Batas atas**/ *Upper*
[1]	[2]	[3]	[4]	[5]	[6]	[7]	[8]
11	**Nanggroe Aceh Darussalam**	**409 501**	**1 724 522**	**225 324**	**13,1**	**11,8**	**14,3**
1101	Simeulue	11 532	50 772	6 446	12,7	9,6	15,8
1102	Aceh Singkil	22 658	98 984	14 192	14,3	11,1	17,6
1103	Aceh Selatan	41 091	176 002	35 508	20,2	17,6	22,8
1104	Aceh Tenggara	44 954	199 413	29 957	15,0	12,4	17,6
1105	Aceh Timur	122 192	522 293	63 684	12,2	10,4	14,0
1106	Aceh Tengah	43 550	182 147	19 724	10,8	8,0	13,6
1107	Aceh Barat	44 930	177 965	24 726	13,9	12,2	15,6
1108	Aceh Besar	8 936	37 898	8 890	23,5	20,0	27,0
1110	Bireuen	2 174	9 985	888	8,9	4,0	13,8
1111	Aceh Utara	23 093	92 238	13 047	14,1	11,8	16,5
1171	Banda Aceh	38 543	153 451	6 286	4,1	3,1	5,1
1172	Sabang	5 848	23 374	1 975	8,4	3,7	13,2

https://www.bps.go.id

Tabel : 02.1 **Penduduk Miskin Propinsi Sumatera Utara menurut Kabupaten/Kota, 2000**

Table *Poor People of North Sumatera by Regency/City, 2000*

Kode/ *Code*	Kabupaten/Kota *Regency/City*	**Banyaknya Rumah Tangga**/ Number of *Household*	**Banyaknya Penduduk**/ Number of *Population*	**Banyaknya Penduduk Miskin**/ *Number of Poor People*	**Persentase Penduduk Miskin (P_o)**/ *Percentage of Poor People (P_o)*	Interval P_0 (%), • =10%	
						Batas bawah/ *Lower*	**Batas atas**/ *Upper*
[1]	[2]	[3]	[4]	[5]	[6]	[7]	[8]
12	**Sumatera Utara**	**2 543 636**	**11 365 350**	**2 000 593**	**17,6**	**16,5**	**18,8**
1201	Nias	147 818	679 320	237 299	34,9	33,3	36,6
1202	Mandailing Natal	73 360	340 477	65 893	19,4	16,1	22,6
1203	Tapanuli Selatan	155 983	719 604	164 549	22,9	20,8	25,0
1204	Tapanuli Tengah	53 134	243 791	60 372	24,8	21,0	28,5
1205	Tapanuli Utara	84 787	396 178	72 359	18,3	15,8	20,8
1206	Toba Samosir	61 894	295 840	61 982	21,0	18,1	23,8
1207	Labuhan Batu	177 823	822 928	154 851	18,8	15,7	21,9
1208	Asahan	201 160	918 224	136 242	14,8	12,4	17,3
1209	Simalungun	180 278	835 482	141 489	16,9	14,2	19,7
1210	Dairi	64 438	286 922	52 134	18,2	14,3	22,0
1211	Karo	76 951	283 232	33 628	11,9	8,8	14,9
1212	Deli Serdang	442 620	1 954 544	280 324	14,3	12,1	16,6
1213	Langkat	209 938	900 674	107 612	11,9	9,5	14,4
1271	Sibolga	17 894	81 481	19 342	23,7	14,5	33,0
1272	Tanjung Balai	27 827	132 215	28 908	21,9	14,8	29,0
1273	Pematang Siantar	54 849	240 758	38 223	15,9	11,7	20,1
1274	Tebing Tinggi	28 266	124 411	24 532	19,7	14,4	25,1
1275	Medan	435 844	1 895 780	282 173	14,9	12,7	17,1
1276	Binjai	48 772	213 489	38 682	18,1	12,9	23,3

https://www.bps.go.id

Tabel : 03.1 **Penduduk Miskin Propinsi Sumatera Barat menurut Kabupaten/Kota, 2000**

Table *Poor People of West Sumatera Province by Regency/City, 2000*

Kode/ *Code*	Kabupaten/Kota *Regency/Municipality*	**Banyaknya Rumah Tangga**/ Number of *Household*	**Banyaknya Penduduk**/ Number of *Population*	**Banyaknya Penduduk Miskin**/ *Number of Poor People*	**Persentase Penduduk Miskin (P_o)**/ *Percentage of Poor People (P_o)*	Interval P_0 (%), • =10%	
						Batas bawah/ *Lower*	**Batas atas**/ *Upper*
[1]	[2]	[3]	[4]	[5]	[6]	[7]	[8]
13	**Sumatera Barat**	**1 019 484**	**4 227 301**	**494 625**	**11,7**	**10,8**	**12,6**
1301	Kepulauan Mentawai	14 466	60 656	11 414	18,8	14,4	23,3
1302	Pesisir Selatan	92 224	390 817	36 960	9,5	7,8	11,2
1303	Solok	106 455	438 366	54 055	12,3	10,7	14,0
1304	Sawahlunto/Sijunjung	75 078	307 342	20 262	6,6	5,2	8,0
1305	Tanah Datar	83 699	325 465	42 943	13,2	11,4	15,0
1306	Padang Pariaman	96 442	431 118	59 461	13,8	12,0	15,6
1307	Agam	100 090	413 747	67 243	16,3	14,2	18,3
1308	Lima Puluh Koto	82 059	310 787	23 711	7,6	6,4	8,9
1309	Pasaman	120 838	511 962	79 038	15,4	13,6	17,3
1371	Padang	170 822	710 428	70 151	9,9	8,1	11,7
1372	Solok	11 158	48 036	3 695	7,7	4,1	11,3
1373	Sawah Lunto	12 490	50 799	7 024	13,8	9,8	17,9
1374	Padang Panjang	9 020	38 646	1 671	4,3	2,1	6,6
1375	Bukittinggi	22 061	91 468	3 332	3,6	2,3	5,0
1376	Payakumbuh	22 582	97 664	13 665	14,0	11,1	16,9

https://www.bps.go.id

Tabel : 04.1 **Penduduk Miskin Propinsi Riau menurut Kabupaten/Kota, 2000**

Table *Poor People of Riau Province by Regency/City, 2000*

Kode/ *Code*	Kabupaten/Kota *Regency/City*	**Banyaknya Rumah Tangga**/ Number of *Household*	**Banyaknya Penduduk**/ Number of *Population*	**Banyaknya Penduduk Miskin**/ *Number of Poor People*	**Persentase Penduduk Miskin (P_o)**/ *Percentage of Poor People (P_o)*	Interval P_0 (%), • =10%	
						Batas bawah/ *Lower*	**Batas atas**/ *Upper*
[1]	[2]	[3]	[4]	[5]	[6]	[7]	[8]
14	**Riau**	**1 162 305**	**4 738 284**	**717 578**	**15,1**	**13,9**	**16,4**
1401	Kuantan Sengingi	54 981	216 264	46 424	21,5	19,0	24,0
1402	Indragiri Hulu	59 378	246 176	41 441	16,8	14,2	19,5
1403	Indragiri Hilir	134 935	554 698	134 274	24,2	21,0	27,5
1404	Pelalawan	37 975	152 717	27 562	18,0	15,0	21,1
1405	Siak	58 323	237 985	40 507	17,0	13,2	20,9
1406	Kampar	106 594	446 340	44 620	10,0	8,0	12,0
1407	Rokan Hulu	65 573	265 347	40 740	15,4	12,2	18,5
1408	Bengkalis	116 115	518 678	75 665	14,6	12,4	16,8
1409	Rokan Hilir	80 708	351 790	62 087	17,6	14,0	21,3
1410	Kepulauan Riau	79 572	316 905	46 454	14,7	11,8	17,5
1411	Karimun	37 301	163 800	23 196	14,2	9,4	18,9
1412	Natuna	19 601	78 025	12 405	15,9	11,0	20,8
1471	Pekan Baru	143 193	581 759	40 765	7,0	5,1	8,9
1472	Batam	129 537	435 383	57 774	13,3	10,0	16,5
1473	Dumai	38 519	172 417	23 665	13,7	9,1	18,4

https://www.bps.go.id

Tabel : 05.1 **Penduduk Miskin Propinsi Jambi menurut Kabupaten/Kota, 2000**

Table *Poor People of Jambi Province by Regency/City, 2000*

Kode/ *Code*	Kabupaten/Kota *Regency/City*	**Banyaknya Rumah Tangga**/ Number of *Household*	**Banyaknya Penduduk**/ Number of *Population*	**Banyaknya Penduduk Miskin**/ *Number of Poor People*	**Persentase Penduduk Miskin (P_o)**/ *Percentage of Poor People (P_o)*	Interval P_0 (%), • =10%	
						Batas bawah/ *Lower*	**Batas atas**/ *Upper*
[1]	[2]	[3]	[4]	[5]	[6]	[7]	[8]
15	**Jambi**	**594 324**	**2 399 762**	**577 780**	**24,1**	**22,7**	**25,4**
1501	Kerinci	84 272	294 582	70 695	24,0	21,6	26,3
1502	Merangin	63 592	253 607	71 047	28,0	24,9	31,1
1503	Sarolangun	42 803	177 798	50 053	28,2	25,2	31,1
1504	Batang Hari	46 708	189 533	47 662	25,1	21,8	28,5
1505	Muaro Jambi	57 781	233 303	47 136	20,2	18,0	22,4
1506	Tanjung Jabung Timur	47 920	191 168	42 018	22,0	18,0	25,9
1507	Tanjung Jabung Barat	50 921	206 454	41 970	20,3	16,4	24,3
1508	Tebo	52 626	221 686	57 748	26,0	22,8	29,3
1509	Bungo	52 428	216 509	63 843	29,5	26,2	32,8
1571	Jambi	95 273	415 122	85 609	20,6	18,2	23,0

https://www.bps.go.id

Tabel : 06.1 **Penduduk Miskin Propinsi Sumatera Selatan menurut Kabupaten/Kota, 2000**

Table *Poor People of South Sumatera by Regency/City, 2000*

Kode/ *Code*	Kabupaten/Kota *Regency/Municipality*	**Banyaknya Rumah Tangga**/ Number of *Household*	**Banyaknya Penduduk**/ Number of *Population*	**Banyaknya Penduduk Miskin**/ *Number of Poor People*	**Persentase Penduduk Miskin (P_o)**/ *Percentage of Poor People (P_o)*	Interval P_0 (%), • =10%	
						Batas bawah/ *Lower*	**Batas atas**/ *Upper*
[1]	[2]	[3]	[4]	[5]	[6]	[7]	[8]
16	**Sumatera Selatan**	**1 486 339**	**6 868 410**	**1 819 715**	**26,5**	**25,2**	**27,8**
1601	Ogan Komering Ulu	251 298	1 153 123	315 304	27,3	25,4	29,3
1602	Ogan Komering Ilir	220 189	970 703	320 190	33,0	31,1	34,8
1603	Muara Enim	161 613	717 424	161 192	22,5	20,2	24,8
1604	Lahat	146 113	669 802	132 818	19,8	18,0	21,6
1605	Musi Rawas	140 491	639 222	163 628	25,6	23,2	28,0
1606	Musi Banyu Asin	272 817	1 278 000	347 898	27,2	25,1	29,3
1671	Palembang	293 818	1 440 136	378 685	26,3	23,6	29,0

https://www.bps.go.id

Tabel : 07.1 **Penduduk Miskin Propinsi Bengkulu menurut Kabupaten/Kota, 2000**

Table *Poor People of Bengkulu Province by Regency/City, 2000*

Kode/ *Code*	Kabupaten/Kota *Regency/City*	**Banyaknya Rumah Tangga**/ Number of *Household*	**Banyaknya Penduduk**/ Number of *Population*	**Banyaknya Penduduk Miskin**/ *Number of Poor People*	**Persentase Penduduk Miskin (P_o)**/ *Percentage of Poor People (P_o)*	Interval P_0 (%), • =10%	
						Batas bawah/ *Lower*	**Batas atas**/ *Upper*
[1]	[2]	[3]	[4]	[5]	[6]	[7]	[8]
17	**Bengkulu**	**358 359**	**1 594 146**	**310 207**	**19,5**	**18,1**	**20,8**
1701	Bengkulu Selatan	86 360	382 544	75 190	19,7	17,6	21,7
1702	Rejang Lebong	112 329	449 255	57 102	12,7	11,0	14,4
1703	Bengkulu Utara	101 505	483 013	125 735	26,0	24,2	27,9
1771	Bengkulu	58 165	279 334	52 179	18,7	16,1	21,2

https://www.bps.go.id

Tabel : 08.1 **Penduduk Miskin Propinsi Lampung menurut Kabupaten/Kota, 2000**

Table *Poor People of Lampung Province by Regency/City, 2000*

Kode/ *Code*	Kabupaten/Kota *Regency/Municipality*	**Banyaknya Rumah Tangga**/ Number of *Household*	**Banyaknya Penduduk**/ Number of *Population*	**Banyaknya Penduduk Miskin**/ *Number of Poor People*	**Persentase Penduduk Miskin (P_o)**/ *Percentage of Poor People (P_o)*	Interval P_0 (%), •=10%	
						Batas bawah/ *Lower*	**Batas atas**/ *Upper*
[1]	[2]	[3]	[4]	[5]	[6]	[7]	[8]
18	**LAMPUNG**	**1 617 288**	**6 674 906**	**1 776 128**	**26,6**	**25,4**	**27,9**
1801	Lampung Barat	92 402	365 959	102 906	28,1	24,6	31,6
1802	Tanggamus	183 170	799 312	219 034	27,4	24,6	30,2
1803	Lampung Selatan	269 823	1 140 885	293 985	25,8	23,3	28,2
1804	Lampung Timur	219 170	871 577	217 833	25,0	22,3	27,7
1805	Lampung Tengah	262 259	1 045 549	269 422	25,8	22,9	28,6
1806	Lampung Utara	124 110	530 470	128 771	24,3	21,3	27,3
1807	Way Kanan	84 017	348 369	113 026	32,4	29,1	35,8
1808	Tulang Bawang	179 662	714 695	241 633	33,8	30,5	37,2
1871	Bandar Lampung	173 134	740 073	167 788	22,7	20,7	24,6
1872	Metro	29 541	118 017	21 768	18,4	12,0	24,8

https://www.bps.go.id

Tabel : 09.1 **Penduduk Miskin Propinsi Kepulauan Bangka Belitung menurut Kabupaten/Kota, 2000**

Table *Poor People of Bangka Belitung Island Province by Regency/City, 2000*

Kode/ *Code*	Kabupaten/Kota *Regency/Municipality*	**Banyaknya Rumah Tangga**/ Number of *Household*	**Banyaknya Penduduk**/ Number of *Population*	**Banyaknya Penduduk Miskin**/ *Number of Poor People*	**Persentase Penduduk Miskin (P_o)**/ *Percentage of Poor People (P_o)*	Interval P_0 (%), • =10%	
						Batas bawah/ *Lower*	**Batas atas**/ *Upper*
[1]	[2]	[3]	[4]	[5]	[6]	[7]	[8]
19	**Kepulauan Bangka Belitung**	**214 247**	**895 773**	**174 116**	**19,4**	**17,3**	**21,5**
1901	Bangka	133 893	567 054	91 488	16,1	13,5	18,7
1902	Belitung	50 036	204 138	55 150	27,0	22,5	31,5
1971	Pangkal Pinang	30 318	124 581	27 478	22,1	18,8	25,3

https://www.bps.go.id

Tabel : 10.1 **Penduduk Miskin Propinsi DKI Jakarta menurut Kabupaten/Kota, 2000**

Table *Poor People of DKI Jakarta Province by Regency/City, 2000*

Kode/ *Code*	Kabupaten/Kota *Regency/City*	**Banyaknya Rumah Tangga**/ Number of *Household*	**Banyaknya Penduduk**/ Number of *Population*	**Banyaknya Penduduk Miskin**/ *Number of Poor People*	**Persentase Penduduk Miskin (P_o)**/ *Percentage of Poor People (P_o)*	Interval P_0 (%), • =10%	
						Batas bawah/ *Lower*	**Batas atas**/ *Upper*
[1]	[2]	[3]	[4]	[5]	[6]	[7]	[8]
31	**DKI Jakarta**	**2 227 138**	**8 310 442**	**353 666**	**4,3**	**3,5**	**5,0**
3171	Jakarta Selatan	462 236	1 774 556	59 909	3,4	2,3	4,4
3172	Jakarta Timur	613 033	2 339 000	75 868	3,2	2,3	4,2
3173	Jakarta Pusat	245 826	868 522	33 074	3,8	2,3	5,4
3174	Jakarta Barat	511 425	1 897 037	103 035	5,4	3,7	7,2
3175	Jakarta Utara	394 618	1 431 327	81 781	5,7	3,6	7,9

https://www.bps.go.id

Tabel : 11.1 **Penduduk Miskin Propinsi Jawa Barat menurut Kabupaten/Kota, 2000**

Table *Poor People of West Java Province by Regency/City, 2000*

Kode/ *Code*	Kabupaten/Kota *Regency/City*	**Banyaknya Rumah Tangga**/ Number of *Household*	**Banyaknya Penduduk**/ Number of *Population*	**Banyaknya Penduduk Miskin**/ *Number of Poor People*	**Persentase Penduduk Miskin (P_o)**/ *Percentage of Poor People (P_o)*	Interval P_0 (%), • =10%	
						Batas bawah/ *Lower*	**Batas atas**/ *Upper*
[1]	[2]	[3]	[4]	[5]	[6]	[7]	[8]
32	**Jawa Barat**	**9 561 444**	**35 650 622**	**6 767 936**	**19,0**	**18,2**	**19,8**
3201	Bogor	857 111	3 505 982	767 570	21,9	19,8	24,0
3202	Sukabumi	567 500	2 071 887	434 224	21,0	18,5	23,4
3203	Cianjur	535 011	1 943 414	490 857	25,3	22,6	27,9
3204	Bandung	1 097 090	4 148 855	734 281	17,7	16,0	19,4
3205	Garut	512 935	2 044 526	498 375	24,4	22,4	26,4
3206	Tasikmalaya	568 372	2 061 722	453 587	22,0	19,8	24,2
3207	Ciamis	486 602	1 616 358	314 094	19,4	17,1	21,7
3208	Kuningan	255 551	978 665	233 130	23,8	21,5	26,2
3209	Cirebon	489 145	1 919 792	499 199	26,0	24,0	28,0
3210	Majalengka	327 547	1 118 573	275 021	24,6	22,1	27,1
3211	Sumedang	290 036	965 751	169 600	17,6	15,1	20,1
3212	Indramayu	451 048	1 586 861	361 627	22,8	20,4	25,2
3213	Subang	394 652	1 327 399	232 390	17,5	14,9	20,2
3214	Purwakarta	186 537	697 966	143 986	20,6	17,9	23,3
3215	Karawang	491 332	1 784 761	328 994	18,4	15,8	21,0
3216	Bekasi	445 393	1 665 593	271 928	16,3	13,8	18,8
3271	Bogor	179 663	748 787	99 527	13,3	10,9	15,7
3272	Sukabumi	65 813	251 911	44 368	17,6	13,0	22,2
3273	Bandung	582 909	2 132 949	155 040	7,3	5,7	8,8
3274	Cirebon	67 157	271 199	40 374	14,9	9,5	20,3
3275	Bekasi	423 354	1 665 586	137 737	8,3	5,7	10,9
3276	Depok	286 686	1 142 085	82 026	7,2	5,2	9,2

https://www.bps.go.id

Tabel : 12.1 **Penduduk Miskin Propinsi Jawa Tengah menurut Kabupaten/Kota, 2000**

Table *Poor People of Central Java Province by Regency/City, 2000*

Kode/ *Code*	Kabupaten/Kota *Regency/City*	**Banyaknya Rumah Tangga**/ Number of *Household*	**Banyaknya Penduduk**/ Number of *Population*	**Banyaknya Penduduk Miskin**/ *Number of Poor People*	**Persentase Penduduk Miskin (P_o)**/ *Percentage of Poor People (P_o)*	Interval P_0 (%), •=10%	
						Batas bawah/ *Lower*	**Batas atas**/ *Upper*
[1]	[2]	[3]	[4]	[5]	[6]	[7]	[8]
33	**Jawa Tengah**	**7.693.478**	**30.259.911**	**8.608.190**	**28,4**	**27,8**	**29,1**
3301	Cilacap	399.846	1.590.666	414.023	26,0	23,4	28,6
3302	Banyumas	373.525	1.446.807	468.204	32,4	29,7	35,1
3303	Purbalingga	188.414	780.381	266.940	34,2	31,3	37,1
3304	Banjarnegara	202.513	826.925	296.643	35,9	33,1	38,6
3305	Kebumen	282.588	1.158.983	312.538	27,0	24,8	29,1
3306	Purworejo	187.452	696.802	210.859	30,3	28,2	32,4
3307	Wonosobo	180.125	720.111	239.565	33,3	30,3	36,2
3308	Magelang	275.312	1.069.747	307.557	28,8	26,2	31,3
3309	Boyolali	234.321	891.883	277.354	31,1	28,5	33,6
3310	Klaten	268.656	989.901	222.068	22,4	20,5	24,4
3311	Sukoharjo	197.261	754.847	179.825	23,8	20,7	26,9
3312	Wonogiri	243.905	960.415	231.561	24,1	21,9	26,3
3313	Karanganyar	182.426	727.085	189.377	26,0	22,7	29,4
3314	Sragen	221.202	831.430	226.004	27,2	24,1	30,3
3315	Grobogan	347.251	1.260.884	392.116	31,1	28,5	33,7
3316	Blora	219.015	805.846	227.420	28,2	25,6	30,9
3317	Rembang	142.697	553.944	172.430	31,1	28,4	33,8
3318	Pati	311.644	1.132.011	295.954	26,1	23,7	28,6
3319	Kudus	173.939	700.536	172.579	24,6	21,1	28,2
3320	Jepara	248.294	958.782	229.105	23,9	21,0	26,8
3321	Demak	244.508	956.842	290.288	30,3	27,2	33,5
3322	Semarang	215.019	827.399	186.114	22,5	19,8	25,2
3323	Temanggung	152.980	612.754	179.111	29,2	26,9	31,6
3324	Kendal	218.994	842.470	268.786	31,9	28,9	34,9
3325	Batang	158.162	652.540	226.892	34,8	31,2	38,3

https://www.bps.go.id

Tabel : 12.1 **Penduduk Miskin Propinsi Jawa Tengah menurut Kabupaten/Kota, 2000**

Table *Poor People of Central Java Province by Regency/City, 2000*

Kode/ *Code*	Kabupaten/Kota *Regency/City*	**Banyaknya Rumah Tangga**/ Number of *Household*	**Banyaknya Penduduk**/ Number of *Population*	**Banyaknya Penduduk Miskin**/ *Number of Poor People*	**Persentase Penduduk Miskin (P_o)**/ *Percentage of Poor People (P_o)*	Interval P_0 (%), • =10%	
						Batas bawah/ *Lower*	**Batas atas**/ *Upper*
[1]	[2]	[3]	[4]	[5]	[6]	[7]	[8]
3326	Pekalongan	180.475	792.056	272.718	34,4	31,9	37,0
3327	Pemalang	269.791	1.189.187	461.198	38,8	35,3	42,3
3328	Tegal	318.631	1.367.764	483.783	35,4	32,5	38,2
3329	Brebes	410.378	1.666.363	494.437	29,7	27,0	32,4
3371	Kota Magelang	30.325	114.885	16.310	14,2	8,6	19,8
3372	Kota Surakarta	129.838	487.985	68.349	14,0	9,8	18,3
3373	Kota Salatiga	41.636	150.164	26.153	17,4	11,0	23,9
3374	Kota Semarang	326.005	1.248.115	177.851	14,2	12,2	16,3
3375	Kota Pekalongan	60.633	258.571	71.119	27,5	22,8	32,2
3376	Kota Tegal	55.717	234.830	52.966	22,6	17,0	28,1

https://www.bps.go.id

Tabel : 13.1 **Penduduk Miskin Propinsi DI. Yogyakarta menurut Kabupaten/Kota, 2000**

Table *Poor People of DI. Yogyakarta Province by Regency/City, 2000*

Kode/ *Code*	Kabupaten/Kota *Regency/City*	**Banyaknya Rumah Tangga**/ Number of *Household*	**Banyaknya Penduduk**/ Number of *Population*	**Banyaknya Penduduk Miskin**/ *Number of Poor People*	**Persentase Penduduk Miskin (P_o)**/ *Percentage of Poor People (P_o)*	Interval P_0 (%), • =10%	
						Batas bawah/ *Lower*	**Batas atas**/ *Upper*
[1]	[2]	[3]	[4]	[5]	[6]	[7]	[8]
34	**D I Yogyakarta**	**921 708**	**3 104 154**	**823 910**	**26,5**	**25,2**	**27,8**
3401	Kulon Progo	100 755	369 705	119 762	32,4	28,9	35,8
3402	Bantul	217 207	777 371	242 258	31,2	19,8	42,5
3403	Gunung Kidul	178 631	668 947	242 202	36,2	24,6	47,9
3404	Sleman	292 636	895 358	178 990	20,0	11,0	29,0
3471	Yogyakarta	132 479	392 773	40 698	10,4	3,8	17,0

https://www.bps.go.id

Tabel : 14.1 **Penduduk Miskin Propinsi Jawa Timur menurut Kabupaten/Kota, 2000**

Table *Poor People of East Java Province by Regency/City, 2000*

Kode/ *Code*	Kabupaten/Kota *Regency/Municipality*	**Banyaknya Rumah Tangga**/ Number of *Household*	**Banyaknya Penduduk**/ Number of *Population*	**Banyaknya Penduduk Miskin**/ *Number of Poor People*	**Persentase Penduduk Miskin (P_o)**/ *Percentage of Poor People (P_o)*	Interval P_0 (%), • =10%	
						Batas bawah/ *Lower*	**Batas atas**/ *Upper*
[1]	[2]	[3]	[4]	[5]	[6]	[7]	[8]
35	**Jawa Timur**	**9 499 753**	**34 633 101**	**10 085 931**	**29,1**	**28,5**	**29,7**
3501	Pacitan	142 031	525 011	208 040	39,6	35,9	43,3
3502	Ponorogo	228 997	836 498	286 745	34,3	31,8	36,8
3503	Trenggalek	176 052	648 141	245 755	37,9	34,2	41,6
3504	Tulungagung	256 604	927 970	260 996	28,1	25,2	31,0
3505	Blitar	288 897	1 061 810	290 440	27,4	24,6	30,1
3506	Kediri	371 780	1 402 693	357 990	25,5	23,1	27,9
3507	Malang	631 955	2 405 871	673 348	28,0	25,9	30,1
3508	Lumajang	268 732	961 706	289 296	30,1	26,8	33,4
3509	Jember	645 177	2 182 303	698 008	32,0	28,9	35,0
3510	Banyuwangi	436 165	1 485 680	421 505	28,4	25,1	31,6
3511	Bondowoso	229 297	687 067	258 284	37,6	34,4	40,8
3512	Situbondo	199 819	595 150	205 985	34,6	30,2	39,0
3513	Probolinggo	287 194	999 349	389 889	39,0	36,5	41,5
3514	Pasuruan	366 534	1 355 323	389 444	28,7	26,3	31,2
3515	Sidoarjo	420 235	1 559 290	248 111	15,9	14,5	17,3
3516	Mojokerto	242 362	905 890	225 551	24,9	22,6	27,2
3517	Jombang	295 899	1 121 184	320 862	28,6	26,1	31,1
3518	Nganjuk	260 677	971 442	277 995	28,6	26,0	31,2
3519	Madiun	183 518	638 452	159 830	25,0	22,0	28,0
3520	Magetan	166 844	613 724	151 140	24,6	21,7	27,6
3521	Ngawi	237 529	810 604	257 207	31,7	28,7	34,8
3522	Bojonegoro	306 833	1 163 864	473 970	40,7	38,4	43,1
3523	Tuban	267 945	1 049 575	446 506	42,5	39,7	45,4
3524	Lamongan	285 602	1 179 567	426 983	36,2	33,8	38,6
3525	Gresik	250 037	1 003 328	232 250	23,1	21,0	25,3
3526	Bangkalan	201 525	796 829	352 160	44,2	41,2	47,2
3527	Sampang	187 819	743 047	381 845	51,4	47,6	55,2
3528	Pamekasan	175 352	685 254	265 184	38,7	35,3	42,1
3529	Sumenep	310 516	982 565	334 054	34,0	31,6	36,4
3571	Kediri	62 879	243 522	46 805	19,2	15,5	22,9

https://www.bps.go.id

Tabel : 14.1 **Penduduk Miskin Propinsi Jawa Timur menurut Kabupaten/Kota, 2000**

Table *Poor People of East Java Province by Regency/City, 2000*

Kode/ *Code*	Kabupaten/Kota *Regency/Municipality*	**Banyaknya Rumah Tangga**/ Number of *Household*	**Banyaknya Penduduk**/ Number of *Population*	**Banyaknya Penduduk Miskin**/ *Number of Poor People*	**Persentase Penduduk Miskin (P_o)**/ *Percentage of Poor People (P_o)*	Interval P_0 (%), • =10%	
						Batas bawah/ *Lower*	**Batas atas**/ *Upper*
[1]	[2]	[3]	[4]	[5]	[6]	[7]	[8]
3572	Blitar	30 842	118 783	32 609	27,5	20,7	34,2
3573	Malang	211 751	753 086	122 416	16,3	13,3	19,2
3574	Probolinggo	49 077	188 888	47 389	25,1	18,4	31,8
3575	Pasuruan	40 838	167 143	41 070	24,6	19,4	29,8
3576	Mojokerto	27 542	108 714	20 202	18,6	13,2	24,0
3577	Madiun	44 906	163 180	26 454	16,2	12,4	20,0
3578	Surabaya	709 991	2 590 598	219 612	8,5	7,3	9,7

https://www.bps.go.id

Tabel : 15.1 **Penduduk Miskin Propinsi Banten menurut Kabupaten/Kota, 2000**

Table *Poor People of Banten Province by Regency/City, 2000*

Kode/ *Code*	Kabupaten/Kota *Regency/City*	**Banyaknya Rumah Tangga**/ Number of *Household*	**Banyaknya Penduduk**/ Number of *Population*	**Banyaknya Penduduk Miskin**/ *Number of Poor People*	**Persentase Penduduk Miskin (P_o)**/ *Percentage of Poor People (P_o)*	Interval P_0 (%), • =10%	
						Batas bawah/ *Lower*	**Batas atas**/ *Upper*
[1]	[2]	[3]	[4]	[5]	[6]	[7]	[8]
36	**Banten**	**2 001 548**	**8 077 574**	**982 962**	**12,2**	**11,4**	**12,9**
3601	Pandeglang	251 432	1 008 798	132 806	13,2	12,1	14,2
3602	Lebak	254 006	1 025 764	188 167	18,3	17,2	19,5
3603	Tangerang	691 692	2 778 104	326 998	11,8	10,8	12,7
3604	Serang	385 952	1 647 422	209 111	12,7	11,6	13,8
3671	Tangerang	346 953	1 323 064	84 485	6,4	5,7	7,1
3672	Cilegon	71 513	294 422	23 294	7,9	6,1	9,7

https://www.bps.go.id

Tabel : 16.1 **Penduduk Miskin Propinsi Bali menurut Kabupaten/Kota, 2000**

Table *Poor People of Bali Province by Regency/City, 2000*

Kode/ *Code*	Kabupaten/Kota *Regency/City*	**Banyaknya Rumah Tangga**/ Number of *Household*	**Banyaknya Penduduk**/ Number of *Population*	**Banyaknya Penduduk Miskin**/ *Number of Poor People*	**Persentase Penduduk Miskin (P_o)**/ *Percentage of Poor People (P_o)*	Interval P_0 (%), • =10%	
						Batas bawah/ *Lower*	**Batas atas**/ *Upper*
[1]	[2]	[3]	[4]	[5]	[6]	[7]	[8]
51	**Bali**	**800 058**	**3 135 684**	**271 169**	**8,6**	**8,0**	**9,2**
5101	Jembrana	63 000	230 912	20 890	9,0	8,1	10,0
5102	Tabanan	94 876	374 397	21 123	5,6	4,9	6,4
5103	Badung	84 430	344 481	11 769	3,4	2,7	4,2
5104	Gianyar	85 747	391 931	19 289	4,9	3,9	5,9
5105	Klungkung	39 136	154 993	20 061	12,9	11,1	14,8
5106	Bangli	48 968	192 606	25 956	13,5	11,8	15,2
5107	Karang Asem	90 456	359 239	64 719	18,0	16,3	19,7
5108	Buleleng	147 932	556 000	75 894	13,6	12,6	14,7
5171	Denpasar	145 513	531 125	11 469	2,2	1,9	2,5

https://www.bps.go.id

Tabel : 17.1 **Penduduk Miskin Propinsi Nusa Tenggara Barat menurut Kabupaten/Kota, 2000**

Table *Poor People of West Nusa Tenggara Province by Regency/City, 2000*

Kode/ *Code*	Kabupaten/Kota *Regency/Municipality*	**Banyaknya Rumah Tangga**/ *Number of Household*	**Banyaknya Penduduk**/ *Number of Population*	**Banyaknya Penduduk Miskin**/ *Number of Poor People*	**Persentase Penduduk Miskin (P_o)**/ *Percentage of Poor People (P_o)*	Interval P_0 (%), • =10%	
						Batas bawah/ *Lower*	**Batas atas**/ *Upper*
[1]	[2]	[3]	[4]	[5]	[6]	[7]	[8]
52	**Nusa Tenggara Barat**	**987 475**	**3 817 176**	**1 255 459**	**32,9**	**31,7**	**34,1**
5201	Lombok Barat	172 075	662 703	157 957	23,8	21,2	26,4
5202	Lombok Tengah	203 201	742 974	238 353	32,1	29,5	34,7
5203	Lombok Timur	261 695	970 848	346 511	35,7	32,9	38,5
5204	Sumbawa	110 274	443 089	154 525	34,9	32,7	37,1
5205	Dompu	41 920	179 288	87 625	48,9	45,2	52,6
5206	Bima	118 064	504 429	204 667	40,6	38,3	42,9
5271	Mataram	80 246	313 845	65 820	21,0	17,8	24,1

https://www.bps.go.id

Tabel : 18.1 **Penduduk Miskin Propinsi Nusa Tenggara Timur menurut Kabupaten/Kota, 2000**

Table *Poor People of East Nusa Tenggara Province by Regency/City, 2000*

Kode/ *Code*	Kabupaten/Kota *Regency/Municipality*	**Banyaknya Rumah Tangga**/ Number of *Household*	**Banyaknya Penduduk**/ Number of *Population*	**Banyaknya Penduduk Miskin**/ *Number of Poor People*	**Persentase Penduduk Miskin (P_o)**/ *Percentage of Poor People (P_o)*	Interval P_0 (%), • =10%	
						Batas bawah/ *Lower*	**Batas atas**/ *Upper*
[1]	[2]	[3]	[4]	[5]	[6]	[7]	[8]
53	**Nusa Tenggara Timur**	**792 627**	**3 785 704**	**1 806 028**	**47,7**	**46,6**	**48,8**
5301	Sumba Barat	61 121	352 097	208 440	59,2	55,6	62,8
5302	Sumba Timur	36 773	183 135	86 614	47,3	42,6	52,0
5303	Kupang	89 721	396 729	204 421	51,5	48,8	54,3
5304	Timor Tengah Selatan	87 721	388 324	201 326	51,8	48,5	55,2
5305	Timor Tengah Utara	43 969	192 872	93 144	48,3	44,6	52,0
5306	Belu	59 653	275 449	134 650	48,9	45,3	52,4
5307	Alor	35 459	162 583	69 013	42,4	39,4	45,5
5308	Lembata	21 149	89 492	39 332	44,0	39,5	48,4
5309	Flores Timur	41 040	195 756	87 719	44,8	41,6	48,0
5310	Sikka	53 209	261 811	124 854	47,7	43,5	51,9
5311	Ende	48 150	230 875	97 727	42,3	38,5	46,2
5312	Ngada	42 980	221 871	107 067	48,3	44,5	52,0
5313	Manggarai	119 053	599 076	276 166	46,1	43,8	48,3
5371	Kupang	52 629	235 634	75 555	32,1	27,6	36,6

https://www.bps.go.id

Tabel : 19.1 **Penduduk Miskin Propinsi Kalimantan Barat menurut Kabupaten/Kota, 2000**

Table *Poor People of West Kalimantan Province by Regency/City, 2000*

Kode/ *Code*	Kabupaten/Kota *Regency/Municipality*	**Banyaknya Rumah Tangga**/ Number of *Household*	**Banyaknya Penduduk**/ Number of *Population*	**Banyaknya Penduduk Miskin**/ *Number of Poor People*	**Persentase Penduduk Miskin (P_o)**/ *Percentage of Poor People (P_o)*	Interval P_0 (%), • =10%	
						Batas bawah/ *Lower*	**Batas atas**/ *Upper*
[1]	[2]	[3]	[4]	[5]	[6]	[7]	[8]
61	**Kalimantan Barat**	**846 722**	**3 715 931**	**944 178**	**25,4**	**24,4**	**26,4**
6101	Sambas	98 848	453 827	117 943	26,0	23,4	28,5
6102	Bengkayang	71 140	327 335	80 110	24,5	21,7	27,3
6103	Landak	55 658	280 297	111 085	39,6	37,1	42,2
6104	Pontianak	141 734	624 902	124 333	19,9	17,3	22,5
6105	Sanggau	117 788	504 123	144 660	28,7	26,7	30,7
6106	Ketapang	103 869	423 587	132 044	31,2	28,8	33,6
6107	Sintang	109 789	458 008	153 997	33,6	31,8	35,5
6108	Kapuas Hulu	44 040	181 921	39 803	21,9	19,7	24,1
6171	Pontianak	103 856	461 931	40 202	8,7	6,9	10,5

https://www.bps.go.id

Tabel : 20.1 **Penduduk Miskin Propinsi Kalimantan Tengah menurut Kabupaten/Kota, 2000**

Table *Poor People of Central Kalimantan Province by Regency/City, 2000*

Kode/ *Code*	Kabupaten/Kota *Regency/City*	**Banyaknya Rumah Tangga**/ Number of *Household*	**Banyaknya Penduduk**/ Number of *Population*	**Banyaknya Penduduk Miskin**/ *Number of Poor People*	**Persentase Penduduk Miskin (P_o)**/ *Percentage of Poor People (P_o)*	Interval P_0 (%), • =10%	
						Batas bawah/ *Lower*	**Batas atas**/ *Upper*
[1]	[2]	[3]	[4]	[5]	[6]	[7]	[8]
62	**Kalimantan Tengah**	**468 610**	**1 795 500**	**292 118**	**16,3**	**15,0**	**17,6**
6201	Kotawaringin Barat	65 392	245 355	23 002	9,4	6,7	12,0
6202	Kotawaringin Timur	138 025	519 750	72 950	14,0	12,2	15,9
6203	Kapuas	130 251	510 479	124 875	24,5	22,7	26,2
6204	Barito Selatan	46 187	179 092	33 886	18,9	15,8	22,1
6205	Barito Utara	48 107	182 697	25 303	13,8	11,4	16,3
6271	Palangka Raya	40 648	158 127	12 102	7,7	3,5	11,8

https://www.bps.go.id

Tabel : 21.1 **Penduduk Miskin Propinsi Kalimantan Selatan menurut Kabupaten/Kota, 2000**

Table *Poor People of South Kalimantan Province by Regency/City, 2000*

Kode/ *Code*	Kabupaten/Kota *Regency/Municipality*	**Banyaknya Rumah Tangga**/ Number of *Household*	**Banyaknya Penduduk**/ Number of *Population*	**Banyaknya Penduduk Miskin**/ *Number of Poor People*	**Persentase Penduduk Miskin (P_o)**/ *Percentage of Poor People (P_o)*	Interval P_0 (%), • =10%	
						Batas bawah/ *Lower*	**Batas atas**/ *Upper*
[1]	[2]	[3]	[4]	[5]	[6]	[7]	[8]
63	**Kalimantan Selatan**	**783 733**	**2 969 364**	**424 684**	**14,3**	**13,2**	**15,4**
6301	Tanah Laut	60 794	230 133	33 402	14,5	12,2	16,8
6302	Kota Baru	106 952	410 890	56 918	13,9	11,8	15,9
6303	Banjar	107 420	411 030	66 497	16,2	14,5	17,9
6304	Barito Kuala	63 446	245 305	36 128	14,7	13,0	16,5
6305	Tapin	38 879	140 686	21 291	15,1	13,0	17,3
6306	Hulu Sungai Selatan	54 705	196 902	18 962	9,6	8,1	11,2
6307	Hulu Sungai Tengah	61 482	223 120	38 433	17,2	15,5	19,0
6308	Hulu Sungai Utara	74 853	290 544	64 244	22,1	20,7	23,5
6309	Tabalong	43 881	170 362	28 417	16,7	14,9	18,5
6371	Banjarmasin	136 635	526 752	46 038	8,7	7,2	10,3
6372	Banjar Baru	34 686	123 640	14 353	11,6	8,5	14,7

https://www.bps.go.id

Tabel : 22.1 **Penduduk Miskin Propinsi Kalimantan Timur menurut Kabupaten/Kota, 2000**

Table *Poor People of East Kalimantan Province by Regency/City, 2000*

Kode/ *Code*	Kabupaten/Kota *Regency/Municipality*	**Banyaknya Rumah Tangga**/ Number of *Household*	**Banyaknya Penduduk**/ Number of *Population*	**Banyaknya Penduduk Miskin**/ *Number of Poor People*	**Persentase Penduduk Miskin (P_o)**/ *Percentage of Poor People (P_o)*	Interval P_0 (%), • =10%	
						Batas bawah/ *Lower*	**Batas atas**/ *Upper*
[1]	[2]	[3]	[4]	[5]	[6]	[7]	[8]
64	**Kalimantan Timur**	**602 681**	**2 407 690**	**426 630**	**17,7**	**15,7**	**19,7**
6401	Pasir	66 043	263 084	70 872	26,9	22,9	31,0
6402	Kutai Barat	34 871	132 713	33 142	25,0	21,7	28,3
6403	Kutai	108 870	428 113	106 605	24,9	21,5	28,4
6404	Kutai Timur	39 584	143 885	32 064	22,3	17,9	26,7
6405	Berau	28 386	117 555	25 324	21,5	16,7	26,4
6406	Malinau	7 974	35 114	10 748	30,6	24,7	36,5
6407	Bulongan	19 525	80 823	18 883	23,4	18,3	28,5
6408	Nunukan	16 948	76 983	19 874	25,8	20,2	31,4
6471	Balikpapan	98 218	402 905	36 992	9,2	5,2	13,2
6472	Samarinda	129 961	514 972	47 921	9,3	5,7	12,9
6473	Tarakan	26 003	113 372	14 197	12,5	6,8	18,3
6474	Bontang	26 298	98 171	10 178	10,4	4,0	16,7

https://www.bps.go.id

Tabel : 23.1 **Penduduk Miskin Propinsi Sulawesi Utara menurut Kabupaten/Kota, 2000**

Table *Poor People of North Sulawesi Province by Regency/City, 2000*

Kode/ *Code*	Kabupaten/Kota *Regency/Municipality*	**Banyaknya Rumah Tangga**/ Number of *Household*	**Banyaknya Penduduk**/ Number of *Population*	**Banyaknya Penduduk Miskin**/ *Number of Poor People*	**Persentase Penduduk Miskin (P_o)**/ *Percentage of Poor People (P_o)*	Interval P_0 (%), • =10%	
						Batas bawah/ *Lower*	**Batas atas**/ *Upper*
[1]	[2]	[3]	[4]	[5]	[6]	[7]	[8]
71	**Sulawesi Utara**	**540 702**	**1 966 654**	**311 618**	**15,8**	**14,5**	**17,2**
7101	Bolaang Mengondow	109 858	429 747	83 566	19,4	17,0	21,9
7102	Minahasa	221 189	765 791	169 641	22,2	20,4	23,9
7103	Sangihe Talaud	66 422	260 349	13 821	5,3	4,0	6,6
7171	Manado	106 211	371 251	27 596	7,4	5,2	9,6
7172	Bitung	37 022	139 516	16 993	12,2	8,3	16,1

https://www.bps.go.id

Tabel : 24.1 **Penduduk Miskin Propinsi Sulawesi Tengah menurut Kabupaten/Kota, 2000**

Table *Poor People of Central Sulawesi Province by Regency/City, 2000*

Kode/ *Code*	Kabupaten/Kota *Regency/Municipality*	**Banyaknya Rumah Tangga**/ Number of *Household*	**Banyaknya Penduduk**/ Number of *Population*	**Banyaknya Penduduk Miskin**/ *Number of Poor People*	**Persentase Penduduk Miskin (P_o)**/ *Percentage of Poor People (P_o)*	Interval P_0 (%), • =10%	
						Batas bawah/ *Lower*	**Batas atas**/ *Upper*
[1]	[2]	[3]	[4]	[5]	[6]	[7]	[8]
72	**Sulawesi Tengah**	**464 898**	**2 003 732**	**630 875**	**31,5**	**30,1**	**32,9**
7201	Banggai Kepulauan	33 143	139 034	47 639	34,3	31,8	36,7
7202	Banggai	67 201	270 111	75 083	27,8	25,1	30,5
7203	Morowali	36 357	154 537	51 081	33,1	30,7	35,5
7204	Poso	44 409	186 025	52 623	28,3	25,5	31,1
7205	Donggala	162 619	723 311	254 584	35,2	33,2	37,2
7206	Toli-Toli	40 418	172 997	58 707	33,9	30,1	37,8
7207	Buol	22 594	97 806	34 636	35,4	31,8	39,1
7271	Palu	58 157	259 911	56 522	21,7	19,9	23,6

https://www.bps.go.id

Tabel : 25.1 **Penduduk Miskin Propinsi Sulawesi Selatan menurut Kabupaten/Kota, 2000**

Table *Poor People of South Sulawesi Province by Regency/City, 2000*

Kode/ *Code*	Kabupaten/Kota *Regency/Municipality*	**Banyaknya Rumah Tangga**/ Number of *Household*	**Banyaknya Penduduk**/ Number of *Population*	**Banyaknya Penduduk Miskin**/ *Number of Poor People*	**Persentase Penduduk Miskin (P_o)**/ *Percentage of Poor People (P_o)*	Interval P_0 (%), •=10%	
						Batas bawah/ *Lower*	**Batas atas**/ *Upper*
[1]	[2]	[3]	[4]	[5]	[6]	[7]	[8]
73	**Sulawesi Selatan**	**1 759 473**	**7 783 302**	**1 576 892**	**20,3**	**19,4**	**21,1**
7301	Selayar	26 427	103 601	18 463	17,8	15,2	20,5
7302	Bulukumba	82 649	351 905	86 963	24,7	22,3	27,1
7303	Bantaeng	36 127	158 418	34 119	21,5	18,3	24,8
7304	Jeneponto	73 485	315 145	127 542	40,5	37,9	43,0
7305	Takalar	51 033	229 592	49 970	21,8	19,0	24,5
7306	Gowa	118 163	512 692	84 654	16,5	14,6	18,4
7307	Sinjai	42 067	204 047	46 769	22,9	19,6	26,2
7308	Maros	59 857	271 616	43 798	16,1	14,3	17,9
7309	Pangkajene Kepulauan	57 952	263 234	47 346	18,0	15,6	20,4
7310	Barru	35 457	150 970	30 263	20,0	16,9	23,2
7311	Bone	142 981	647 099	150 693	23,3	21,4	25,1
7312	Soppeng	53 461	219 438	37 274	17,0	14,4	19,6
7313	Wajo	82 614	356 983	96 753	27,1	25,0	29,2
7314	Sidenreng Rappang	55 000	237 566	48 608	20,5	17,9	23,0
7315	Pinrang	69 249	310 558	47 540	15,3	13,0	17,6
7316	Enrekang	34 824	165 996	22 971	13,8	12,0	15,7
7317	Luwu	84 216	397 644	72 298	18,2	16,5	19,9
7318	Tana Toraja	84 150	389 221	87 340	22,4	20,7	24,2
7319	Polewali Mamasa	99 362	446 227	115 113	25,8	23,5	28,1
7320	Majene	26 023	120 588	31 120	25,8	21,3	30,3
7321	Mamuju	67 604	296 169	86 171	29,1	26,3	31,9
7322	Luwu Utara	96 169	431 162	96 063	22,3	20,5	24,1
7371	Ujung Pandang	257 077	1 095 463	106 747	9,7	8,7	10,8
7372	Pare-Pare	23 526	107 968	8 315	7,7	5,6	9,8

https://www.bps.go.id

Tabel : 26.1 **Penduduk Miskin Propinsi Sulawesi Tenggara menurut Kabupaten/Kota, 2000**

Table *Poor People of South East Sulawesi Province by Regency/City, 2000*

Kode/ *Code*	Kabupaten/Kota *Regency/Municipality*	**Banyaknya Rumah Tangga**/ Number of *Household*	**Banyaknya Penduduk**/ Number of *Population*	**Banyaknya Penduduk Miskin**/ *Number of Poor People*	**Persentase Penduduk Miskin (P_o)**/ *Percentage of Poor People (P_o)*	Interval P_0 (%), • =10%	
						Batas bawah/ *Lower*	**Batas atas**/ *Upper*
[1]	[2]	[3]	[4]	[5]	[6]	[7]	[8]
74	**Sulawesi Tenggara**	**400 256**	**1 771 384**	**582 061**	**32,9**	**31,8**	**34,0**
7401	Buton	117 001	531 576	197 104	37,1	35,1	39,0
7402	Muna	61 489	273 656	108 519	39,7	37,5	41,8
7403	Kendari	102 174	443 693	175 523	39,6	37,9	41,2
7404	Kolaka	73 080	322 892	76 137	23,6	21,3	25,8
7471	Kendari	46 512	199 567	24 779	12,4	10,3	14,6

https://www.bps.go.id

Tabel : 27.1 **Penduduk Miskin Propinsi Gorontalo menurut Kabupaten/Kota, 2000**

Table *Poor People of Gorontalo Province by Regency/City, 2000*

Kode/ *Code*	Kabupaten/Kota *Regency/Municipality*	**Banyaknya Rumah Tangga**/ Number of *Household*	**Banyaknya Penduduk**/ Number of *Population*	**Banyaknya Penduduk Miskin**/ *Number of Poor People*	**Persentase Penduduk Miskin (P_o)**/ *Percentage of Poor People (P_o)*	Interval P_0 (%), • =10%	
						Batas bawah/ *Lower*	**Batas atas**/ *Upper*
[1]	[2]	[3]	[4]	[5]	[6]	[7]	[8]
75	**Gorontalo**	**214 151**	**826 476**	**190 672**	**23,1**	**20,9**	**25,2**
7501	Boalemo	48 434	183 957	67 429	36,7	32,5	40,8
7502	Gorontalo	131 112	508 241	104 728	20,6	18,0	23,2
7571	Gorontalo	34 605	134 278	18 515	13,8	10,5	17,1

https://www.bps.go.id

Tabel : 01.2 **Penduduk Miskin Propinsi Nanggroe Aceh Darussalam menurut Kabupaten/Kota dan Kecamatan, 2000**

Table *Poor People of Nanggroe Aceh Darussalam Province by Regency/City and Sub-distict 2000*

Kode/ *Code*	Kabupaten/Kota *Regency/Municipality*	**Banyaknya Rumah Tangga**/ Number of *Household*	**Banyaknya Penduduk**/ Number of *Population*	**Banyaknya Penduduk Miskin**/ *Number of Poor People*	**Persentase Penduduk Miskin (P_o)**/ *Percentage of Poor People (P_o)*	Interval P_0 (%), • =10%	
						Batas bawah/ *Lower*	**Batas atas**/ *Upper*
[1]	[2]	[3]	[4]	[5]	[6]	[7]	[8]
11	**Nanggroe Aceh Darussalam**	**409 501**	**1 724 522**	**225 324**	**13,1**	**11,8**	**14,3**
1101	**Simeulue**	**11 532**	**50 772**	**6 446**	**12,7**	**9,6**	**15,8**
1101010	Teupah Selatan	1 116	4 886	132	2,7	0,0	6,8
1101020	Simeulu Timur	4 730	21 152	1 817	8,6	4,6	12,5
1101030	Simeulu Tengah	2 228	8 135	2 973	36,6	26,1	47,0
1101040	Salang	1 014	5 108	742	14,5	2,0	27,1
1101050	Simeulu Barat	2 444	11 491	782	6,8	2,4	11,2
1102	**Aceh Singkil**	**22 658**	**98 984**	**14 192**	**14,3**	**11,1**	**17,6**
1102010	Pulau Banyak	864	4 183	283	6,8	0,5	13,1
1102020	Singkil	3 750	17 416	2 388	13,7	7,9	19,5
1102030	Simpang Kanan	7 743	32 972	5 701	17,3	10,9	23,7
1102040	Simpang Kiri	10 301	44 413	5 819	13,1	9,4	16,8
1103	**Aceh Selatan**	**41 091**	**176 002**	**35 508**	**20,2**	**17,6**	**22,8**
1103030	Kluet Selatan	1 459	6 114	528	8,6	1,4	15,8
1103050	Tapak Tuan	3 913	18 589	1 649	8,9	2,6	15,2
1103060	Sama Dua	2 613	10 633	3 026	28,5	20,4	36,5
1103070	Sawang	1 767	7 742	1 017	13,1	6,3	20,0
1103080	Meukek	3 474	16 013	1 723	10,8	6,0	15,5
1103090	Labuhan Haji	7 655	32 139	8 000	24,9	19,1	30,7
1103100	Manggeng	4 380	18 180	5 035	27,7	21,4	34,0
1103110	Tangan-Tangan	3 235	13 330	3 549	26,6	19,0	34,2
1103120	Blang Pidie	4 791	19 498	3 990	20,5	12,1	28,9
1103130	Susoh	3 974	16 988	4 823	28,4	19,7	37,1
1103140	Kuala Batee	3 830	16 776	2 167	12,9	7,0	18,9
1104	**Aceh Tenggara**	**44 954**	**199 413**	**29 957**	**15,0**	**12,4**	**17,6**
1104010	Lawe Alas	4 374	20 228	1 325	6,6	3,9	9,2
1104020	Lawe Sigala-Gala	7 731	31 882	6 795	21,3	15,7	26,9
1104030	Bambel	6 628	29 140	6 314	21,7	17,7	25,6
1104040	Babus-Salam	6 718	29 704	2 138	7,2	3,1	11,3
1104050	Badar	6 052	27 703	3 642	13,1	8,0	18,2
1104060	Blang Kejeran	7 620	33 867	7 607	22,5	13,5	31,4

https://www.bps.go.id

Tabel : 01.2 **Penduduk Miskin Propinsi Nanggroe Aceh Darussalam menurut Kabupaten/Kota dan Kecamatan, 2000**

Table *Poor People of Nanggroe Aceh Darussalam Province by Regency/City and Sub-distict 2000*

Kode/ *Code*	Kabupaten/Kota *Regency/Municipality*	**Banyaknya Rumah Tangga**/ Number of *Household*	**Banyaknya Penduduk**/ Number of *Population*	**Banyaknya Penduduk Miskin**/ *Number of Poor People*	**Persentase Penduduk Miskin (P_o)**/ *Percentage of Poor People (P_o)*	Interval P_0 (%), • =10%	
						Batas bawah/ *Lower*	**Batas atas**/ *Upper*
[1]	[2]	[3]	[4]	[5]	[6]	[7]	[8]
1104070	Kuta Panjang	2 230	10 458	1 217	11,6	3,2	20,1
1104080	Rikit Gaib	1 052	5 018	209	4,2	0,3	8,0
1104090	Terangon	2 549	11 413	709	6,2	1,6	10,8
1105	**Aceh Timur**	**122 192**	**522 293**	**63 684**	**12,2**	**10,4**	**14,0**
1105010	Tamiang Hulu	5 308	23 629	2 568	10,9	4,5	17,2
1105020	Kejuruanmuda	12 987	54 796	8 803	16,1	9,3	22,8
1105030	Kota Kuala Simpang	3 680	16 033	6 003	37,4	27,5	47,3
1105040	Seruway	4 765	21 104	1 436	6,8	2,2	11,4
1105050	Bendahara	8 957	39 691	6 631	16,7	11,6	21,8
1105060	Karang Baru	4 730	20 498	2 266	11,1	7,3	14,8
1105070	Manyak Payed	4 799	22 463	1 841	8,2	4,5	11,8
1105080	Serba Jadi	3 347	12 579	4 226	33,6	23,5	43,7
1105090	Birem Bayeun	4 895	22 344	2 193	9,8	5,1	14,6
1105100	Rantau Selamat	4 876	21 863	1 875	8,6	3,0	14,2
1105110	Peureulak	6 477	26 947	4 066	15,1	9,4	20,8
1105120	Rantau Pemeulak	3 057	12 816	1 551	12,1	3,2	21,0
1105130	Idi Rayeuk	9 658	33 435	1 471	4,4	2,6	6,2
1105140	Darul Aman	2 046	8 308	869	10,5	5,7	15,3
1105150	Nurussalam	2 669	11 392	1 886	16,6	11,9	21,2
1105160	Julok	4 497	19 063	3 829	20,1	5,8	34,4
1105170	Pante Beudari	3 772	17 188	970	5,6	2,2	9,0
1105180	Simpang Ulim	6 219	29 440	717	2,4	0,8	4,0
1105710	Langsa Timur	14 057	60 026	7 450	12,4	7,4	17,4
1105720	Langsa Barat	11 396	48 678	3 035	6,2	2,8	9,7
1106	**Aceh Tengah**	**43 550**	**182 147**	**19 724**	**10,8**	**8,0**	**13,6**
1106010	Linge Isaq	5 091	20 020	2 145	10,7	4,5	16,9
1106020	Bintang	1 514	6 653	680	10,2	3,8	16,6
1106030	Kota Takengon	5 056	21 363	1 822	8,5	3,8	13,2
1106040	Pegasing	4 035	16 469	1 879	11,4	5,7	17,2
1106050	Bebesen	5 505	23 687	2 171	9,2	3,7	14,7
1106060	Silih Nara	7 076	28 911	3 518	12,2	6,3	18,0
1106070	Timang Gajah	6 306	26 086	3 409	13,1	4,6	21,6
1106080	Bukit	4 662	20 461	2 427	11,9	4,3	19,5

https://www.bps.go.id

Tabel : 01.2 **Penduduk Miskin Propinsi Nanggroe Aceh Darussalam menurut Kabupaten/Kota dan Kecamatan, 2000**

Table *Poor People of Nanggroe Aceh Darussalam Province by Regency/City and Sub-distict 2000*

Kode/ *Code*	Kabupaten/Kota *Regency/Municipality*	**Banyaknya Rumah Tangga**/ Number of *Household*	**Banyaknya Penduduk**/ Number of *Population*	**Banyaknya Penduduk Miskin**/ *Number of Poor People*	**Persentase Penduduk Miskin (P_o)**/ *Percentage of Poor People (P_o)*	Interval P_0 (%), • =10%	
						Batas bawah/ *Lower*	**Batas atas**/ *Upper*
[1]	[2]	[3]	[4]	[5]	[6]	[7]	[8]
1106090	Bandar	4 305	18 497	1 672	9,0	3,3	14,8
1107	**Aceh Barat**	**44 930**	**177 965**	**24 726**	**13,9**	**12,2**	**15,6**
1107010	Darul Makmur	6 479	24 524	3 208	13,1	9,2	16,9
1107020	Kuala	5 456	21 991	2 556	11,6	7,0	16,3
1107030	Beutong	2 681	9 917	1 468	14,8	9,0	20,6
1107040	Seunagan	1 853	6 902	1 567	22,7	15,7	29,7
1107050	Johan Pahlawan	9 508	39 961	1 812	4,5	2,0	7,1
1107060	Sama Tiga	4 099	16 860	2 224	13,2	9,4	17,0
1107070	Woyla	4 295	15 721	2 462	15,7	11,9	19,4
1107080	Kaway Xvi	4 468	19 102	3 050	16,0	11,1	20,8
1107090	Sungai Mas	78	280	70	24,9	0,0	52,3
1107100	Teunom	739	2 646	353	13,3	1,3	25,4
1107110	Krueng Sabee	770	2 726	543	19,9	8,4	31,5
1107120	Setia Bakti	1 124	4 296	1 635	38,1	28,8	47,3
1107130	Sampoiniet	1 259	5 040	1 019	20,2	12,7	27,8
1107140	Jaya	2 121	7 999	2 759	34,5	24,9	44,1
1108	**Aceh Besar**	**8 936**	**37 898**	**8 890**	**23,5**	**20,0**	**27,0**
1108040	Seulimeum	2 112	8 305	2 573	31,0	23,7	38,3
1108050	Mesjid Raya	438	2 035	462	22,7	5,0	40,5
1108060	Darussalam	1 930	8 978	654	7,3	1,8	12,8
1108070	Kuta Baro	1 056	4 401	958	21,8	12,1	31,4
1108080	Montasik	848	3 395	1 568	46,2	36,7	55,6
1108090	Ingin Jaya	478	2 176	278	12,8	0,9	24,7
1108100	Suka Makmur	712	2 971	955	32,2	24,7	39,6
1108110	Darul Imarah	1 130	4 631	1 252	27,0	16,1	37,9
1108120	Peukan Bada	158	684	175	25,5	0,0	52,7
1108130	Pulo Aceh	74	322	15	4,7	0,0	16,4
1110	**Bireuen**	**2 174**	**9 985**	**888**	**8,9**	**4,0**	**13,8**
1110010	Samalanga	420	1 993	279	14,0	1,0	27,0
1110030	Jeunieb	407	1 925	123	6,4	0,0	13,5
1110040	Peudada	374	1 742	85	4,9	0,0	11,1
1110050	Juli	25	94	19	20,7	0,0	51,3

https://www.bps.go.id

Tabel : 01.2 **Penduduk Miskin Propinsi Nanggroe Aceh Darussalam menurut Kabupaten/Kota dan Kecamatan, 2000**

Table *Poor People of Nanggroe Aceh Darussalam Province by Regency/City and Sub-distict 2000*

Kode/ *Code*	Kabupaten/Kota *Regency/Municipality*	**Banyaknya Rumah Tangga**/ Number of *Household*	**Banyaknya Penduduk**/ Number of *Population*	**Banyaknya Penduduk Miskin**/ *Number of Poor People*	**Persentase Penduduk Miskin (P_o)**/ *Percentage of Poor People (P_o)*	Interval P_0 (%), • =10%	
						Batas bawah/ *Lower*	**Batas atas**/ *Upper*
[1]	[2]	[3]	[4]	[5]	[6]	[7]	[8]
1110060	Jeumpa	171	701	57	8,2	0,6	15,8
1110080	Peusangan	53	263	0	0,1	0,0	0,8
1110090	Makmur	240	1 027	159	15,5	0,0	34,8
1110100	Ganda Pura	484	2 240	165	7,4	0,0	18,9
1111	**Aceh Utara**	**23 093**	**92 238**	**13 047**	**14,1**	**11,8**	**16,5**
1111020	Nisam	387	1 505	379	25,2	0,0	59,5
1111040	Syamtalira Bayu	199	772	57	7,3	0,0	16,8
1111050	Meurah Mulia	1 028	4 646	1 343	28,9	20,2	37,7
1111060	Matangkuli	884	3 083	522	16,9	9,7	24,1
1111070	Cot Girek	850	3 434	413	12,0	0,4	23,7
1111080	Tanah Jambo Aye	506	1 758	128	7,3	0,0	19,8
1111090	Seunudon	234	972	277	28,5	13,0	44,1
1111100	Baktiya	4 943	18 008	5 645	31,3	24,6	38,1
1111110	Lhok Sukon	3 230	13 125	769	5,9	2,8	9,0
1111120	Tanah Luas	929	4 047	325	8,0	3,5	12,5
1111140	Syamtalira Aron	247	1 112	600	54,0	38,3	69,6
1111150	Tanah Pasir	1 179	4 232	553	13,1	7,9	18,2
1111730	Muara Dua	569	2 183	151	6,9	0,0	14,3
1111740	Banda Sakti	7 370	31 133	1 669	5,4	3,5	7,3
1111750	Blang Mangat	538	2 228	217	9,7	0,0	19,7
1171	**Banda Aceh**	**38 543**	**153 451**	**6 286**	**4,1**	**3,1**	**5,1**
1171010	Meuraksa	11 152	47 062	3 471	7,4	5,7	9,0
1171020	Baiturrahman	10 320	38 125	993	2,6	1,6	3,6
1171030	Kuta Alam	11 144	43 295	1 144	2,6	1,1	4,2
1171040	Syiah Kuala	5 927	24 969	677	2,7	1,4	4,0
1172	**Sabang**	**5 848**	**23 374**	**1 975**	**8,4**	**3,7**	**13,2**
1172010	Sukajaya	2 471	10 126	571	5,6	0,2	11,1
1172020	Sukakarya	3 377	13 248	1 404	10,6	3,3	17,9

https://www.bps.go.id

Tabel : 02.2 **Penduduk Miskin Propinsi Sumatera Utara menurut Kabupaten/Kota dan Kecamatan, 2000**

Table *Poor People of North Sumatera Province by Regency/City and Sub-district, 2000*

Kode/ *Code*	Kabupaten/Kota *Regency/City*	**Banyaknya Rumah Tangga**/ Number of *Household*	**Banyaknya Penduduk**/ Number of *Population*	**Banyaknya Penduduk Miskin**/ *Number of Poor People*	**Persentase Penduduk Miskin (P_0)**/ *Percentage of Poor People (P_0)*	Interval P_0 (%), •=10%	
						Batas bawah/ *Lower*	**Batas atas**/ *Upper*
[1]	[2]	[3]	[4]	[5]	[6]	[7]	[8]
12	**Sumatera Utara**	**2 543 636**	**11 365 350**	**2 000 593**	**17,6**	**16,5**	**18,8**
1201	**Nias**	**147 818**	**679 320**	**237 299**	**34,9**	**33,3**	**36,6**
1201010	Pulau-Pulau Batu	6 068	26 152	11 152	42,6	35,9	49,4
1201020	Teluk Dalam	16 578	72 407	13 113	18,1	13,0	23,2
1201030	Amandraya	5 284	25 370	7 956	31,4	21,8	41,0
1201040	Lahusa	6 180	27 110	8 196	30,2	21,9	38,5
1201050	Gomo	9 645	45 351	20 517	45,2	39,0	51,5
1201060	Idano Gawo	9 469	48 180	22 686	47,1	41,3	52,9
1201070	Gido	10 388	47 900	21 782	45,5	40,9	50,1
1201080	Lolofitu Moi	7 831	35 495	10 581	29,8	24,6	35,0
1201090	Lolomatua	5 469	26 454	7 455	28,2	21,3	35,1
1201100	Lolo Wa'U	6 380	32 352	15 111	46,7	39,9	53,5
1201110	Sirombo	4 654	19 714	6 913	35,1	28,7	41,4
1201120	Mandrehe	9 495	44 014	19 703	44,8	40,8	48,7
1201130	Hiliduho	6 352	30 834	14 753	47,8	42,5	53,2
1201140	Gunung Sitoli	16 375	70 621	16 204	22,9	17,1	28,8
1201150	Tuhemberua	11 905	54 002	13 972	25,9	21,2	30,5
1201160	Alasa	8 180	40 066	16 311	40,7	34,8	46,6
1201170	Lahewa	7 565	33 298	10 895	32,7	25,9	39,5
1202	**Mandailing Natal**	**73 360**	**340 477**	**65 893**	**19,4**	**16,1**	**22,6**
1202010	Batahan	7 000	28 988	5 389	18,6	9,0	28,2
1202020	Batang Natal	9 346	43 808	8 207	18,7	13,3	24,1
1202030	Kotanopan	12 192	59 560	15 100	25,4	20,2	30,5
1202040	Muara Sipongi	2 907	12 559	2 282	18,2	10,4	26,0
1202050	Panyabungan	22 491	109 700	25 017	22,8	15,9	29,7
1202060	Natal	4 620	18 720	2 651	14,2	8,3	20,0
1202070	Muara Batang Gadis	2 811	11 820	3 051	25,8	17,0	34,6
1202080	Siabu	11 993	55 322	4 196	7,6	3,4	11,7
1203	**Tapanuli Selatan**	**155 983**	**719 604**	**164 549**	**22,9**	**20,8**	**25,0**
1203010	Batang Angkola	15 535	71 463	15 841	22,2	19,0	25,3
1203020	Sosopan	1 797	8 232	1 150	14,0	8,0	20,0
1203030	Barumun	12 185	56 051	8 869	15,8	12,6	19,0

https://www.bps.go.id

Tabel : 02.2 **Penduduk Miskin Propinsi Sumatera Utara menurut Kabupaten/Kota dan Kecamatan, 2000**

Table *Poor People of North Sumatera Province by Regency/City and Sub-district, 2000*

Kode/ *Code*	Kabupaten/Kota *Regency/City*	**Banyaknya Rumah Tangga**/ Number of *Household*	**Banyaknya Penduduk**/ Number of *Population*	**Banyaknya Penduduk Miskin**/ *Number of Poor People*	**Persentase Penduduk Miskin (P_0)**/ *Percentage of Poor People (P_0)*	Interval P_0 (%), •=10%	
						Batas bawah/ *Lower*	**Batas atas**/ *Upper*
[1]	[2]	[3]	[4]	[5]	[6]	[7]	[8]
1203040	Sosa	12 527	48 859	7 267	14,9	12,0	17,7
1203050	Barumun Tengah	11 737	53 137	10 901	20,5	17,7	23,3
1203060	Batang Onang	2 957	11 516	2 956	25,7	20,2	31,1
1203070	Padang Sidempuan Timur	13 187	60 275	6 711	11,1	8,4	13,9
1203080	Siais	4 799	24 172	8 670	35,9	27,8	43,9
1203090	Padang Sidempuan Barat	10 290	52 258	13 990	26,8	20,3	33,3
1203100	Batang Toru	9 232	45 279	12 112	26,8	19,7	33,8
1203110	Sipirok	6 114	29 136	6 025	20,7	15,5	25,9
1203120	Arse	1 904	8 119	1 829	22,5	16,6	28,5
1203130	Padang Bolak Julu	2 142	9 475	1 756	18,5	12,9	24,1
1203140	Padang Bolak	15 432	68 892	11 090	16,1	13,2	19,0
1203150	Halongonan	4 679	21 409	5 535	25,9	20,4	31,3
1203160	Saipar Dolok Hole	4 408	21 326	9 934	46,6	43,4	49,8
1203170	Dolok	3 994	19 994	8 955	44,8	40,1	49,5
1203180	Dolok Sigompulon	2 690	12 817	3 072	24,0	19,2	28,7
1203710	Padang Sidempuan Selatan	10 301	47 821	12 420	26,0	15,0	37,0
1203720	Padang Sidempuan Utara	10 073	49 373	15 465	31,3	20,6	42,0
1204	**Tapanuli Tengah**	**53 134**	**243 791**	**60 372**	**24,8**	**21,0**	**28,5**
1204010	Lumut	6 918	32 986	9 132	27,7	16,3	39,0
1204020	Sibabangun	5 222	23 747	5 551	23,4	13,9	32,8
1204030	Sibolga	10 494	48 715	8 264	17,0	6,2	27,7
1204040	Tapian Nauli	4 413	20 660	4 030	19,5	4,7	34,3
1204050	Kolang	3 287	15 902	6 237	39,2	29,8	48,7
1204060	Sorkam	7 339	33 327	7 952	23,9	17,8	30,0
1204070	Barus	9 633	42 222	12 744	30,2	22,5	37,8
1204080	Manduamas	5 828	26 232	6 463	24,6	16,9	32,3
1205	**Tapanuli Utara**	**84 787**	**396 178**	**72 359**	**18,3**	**15,8**	**20,8**
1205010	Pakkat	5 404	24 038	3 934	16,4	5,5	27,2
1205020	Onan Ganjang	3 176	14 482	3 407	23,5	14,1	33,0
1205030	Parmonangan	2 729	12 972	3 951	30,5	19,4	41,6
1205040	Adiankoting	2 831	13 352	2 345	17,6	10,7	24,4
1205050	Sipoholon	4 315	20 201	3 284	16,3	8,9	23,6
1205060	Tarutung	9 599	45 195	11 048	24,4	17,0	31,9

https://www.bps.go.id

Tabel : 02.2 **Penduduk Miskin Propinsi Sumatera Utara menurut Kabupaten/Kota dan Kecamatan, 2000**

Table *Poor People of North Sumatera Province by Regency/City and Sub-district, 2000*

Kode/ *Code*	Kabupaten/Kota *Regency/City*	**Banyaknya Rumah Tangga**/ Number of *Household*	**Banyaknya Penduduk**/ Number of *Population*	**Banyaknya Penduduk Miskin**/ *Number of Poor People*	**Persentase Penduduk Miskin (P_0)**/ *Percentage of Poor People (P_0)*	Interval P_0 (%), •=10%	
						Batas bawah/ *Lower*	**Batas atas**/ *Upper*
[1]	[2]	[3]	[4]	[5]	[6]	[7]	[8]
1205070	Pahae Julu	2 659	11 988	2 660	22,2	16,2	28,1
1205080	Pahae Jae	5 135	24 328	3 894	16,0	11,4	20,6
1205090	Pangaribuan	5 123	23 525	2 758	11,7	6,3	17,1
1205100	Garoga	3 144	14 979	2 347	15,7	8,9	22,5
1205110	Sipahutar	4 469	20 584	3 004	14,6	10,7	18,5
1205120	Siborong-Borong	7 793	35 354	7 448	21,1	11,2	30,9
1205130	Pagaran	3 130	14 184	1 006	7,1	2,4	11,7
1205140	Lintong Nihuta	6 806	33 109	5 655	17,1	10,0	24,2
1205150	Dolok Sanggul	6 079	29 891	7 441	24,9	14,7	35,1
1205160	Parlilitan	4 209	19 216	1 674	8,7	3,3	14,1
1205170	Pollung	4 106	19 020	2 574	13,5	8,4	18,7
1205180	Muara	4 080	19 760	3 926	19,9	13,3	26,4
1206	**Toba Samosir**	**61 894**	**295 840**	**61 982**	**21,0**	**18,1**	**23,8**
1206010	Harian	2 266	11 416	2 084	18,3	9,3	27,2
1206020	Sianjur Mula Mula	2 056	10 030	2 094	20,9	12,7	29,0
1206030	Balige	7 772	38 004	8 280	21,8	14,5	29,1
1206040	Lagu Boti	3 894	18 400	4 299	23,4	15,8	30,9
1206050	Habinsaran	6 379	30 158	4 553	15,1	8,5	21,7
1206060	Silaen	4 287	19 684	3 938	20,0	14,5	25,6
1206070	Porsea	7 435	34 264	6 743	19,7	13,5	25,9
1206080	Lumban Julu	6 086	26 596	4 761	17,9	11,9	23,9
1206090	Onan Runggu	3 437	18 088	6 488	35,9	26,7	45,0
1206100	Onan Runggu Timur	2 956	14 021	2 899	20,7	10,6	30,8
1206110	Palipi	4 578	22 546	4 497	19,9	12,9	27,0
1206120	Pangururan	6 515	32 733	9 520	29,1	19,9	38,3
1206130	Simanindo	4 233	19 900	1 825	9,2	3,9	14,4
1207	**Labuhan Batu**	**177 823**	**822 928**	**154 851**	**18,8**	**15,7**	**21,9**
1207010	Sungai Kanan	7 369	34 128	8 594	25,2	14,1	36,3
1207020	Torgamba	17 169	74 625	13 318	17,8	7,4	28,3
1207030	Kota Pinang	9 438	42 819	8 040	18,8	2,1	35,4
1207040	Silangkitang	5 357	23 022	2 572	11,2	2,2	20,1
1207050	Bilah Hulu	9 926	44 833	9 467	21,1	9,5	32,7
1207060	Kampung Rakyat	9 231	38 762	6 225	16,1	8,0	24,1

https://www.bps.go.id

Tabel : 02.2 **Penduduk Miskin Propinsi Sumatera Utara menurut Kabupaten/Kota dan Kecamatan, 2000**

Table *Poor People of North Sumatera Province by Regency/City and Sub-district, 2000*

Kode/ *Code*	Kabupaten/Kota *Regency/City*	**Banyaknya Rumah Tangga**/ Number of *Household*	**Banyaknya Penduduk**/ Number of *Population*	**Banyaknya Penduduk Miskin**/ *Number of Poor People*	**Persentase Penduduk Miskin (P_0)**/ *Percentage of Poor People (P_0)*	Interval P_0 (%), •=10%	
						Batas bawah/ *Lower*	**Batas atas**/ *Upper*
[1]	[2]	[3]	[4]	[5]	[6]	[7]	[8]
1207070	Pangkatan	6 126	28 210	5 265	18,7	7,6	29,8
1207080	Bilah Barat	5 908	25 767	6 422	24,9	14,7	35,1
1207090	Na Ix-X	8 439	39 344	7 694	19,6	11,7	27,4
1207100	Aek Natas	6 107	27 429	8 238	30,0	19,7	40,4
1207110	Aek Kuo	6 016	26 036	8 011	30,8	10,9	50,6
1207120	Marbau	8 474	36 639	4 700	12,8	6,7	19,0
1207130	Bilah Hilir	9 716	45 128	8 997	19,9	12,5	27,3
1207140	Panai Hulu	5 151	24 235	1 419	5,9	1,2	10,5
1207150	Panai Tengah	4 882	24 665	4 060	16,5	8,6	24,4
1207160	Panai Hilir	6 148	31 058	3 840	12,4	3,1	21,7
1207170	Kualuh Hilir	5 784	28 980	5 132	17,7	8,4	27,0
1207180	Kualuh Selatan	10 035	49 186	5 216	10,6	5,1	16,1
1207190	Kualuh Hulu	11 450	54 507	7 318	13,4	2,4	24,5
1207200	Kualuh Leidong	5 186	25 450	5 807	22,8	9,7	36,0
1207710	Rantau Selatan	7 414	36 550	7 622	20,9	9,1	32,7
1207720	Rantau Utara	12 497	61 555	16 895	27,4	17,7	37,2
1208	**Asahan**	**201 160**	**918 224**	**136 242**	**14,8**	**12,4**	**17,3**
1208010	Bandar Pasir Mandoge	6 500	27 742	4 881	17,6	7,7	27,5
1208020	Bandar Pulau	11 240	48 786	5 763	11,8	6,9	16,8
1208030	Pulau Rakyat	14 818	66 385	9 034	13,6	6,3	21,0
1208040	Sei Kepayang	6 906	32 320	8 214	25,4	17,7	33,1
1208050	Tanjung Balai	5 907	28 883	6 936	24,0	9,6	38,4
1208060	Simpang Empat	11 114	49 712	7 137	14,4	4,3	24,4
1208070	Air Batu	13 132	62 090	6 241	10,1	3,8	16,3
1208080	Buntu Pane	11 383	49 770	4 455	9,0	2,0	15,9
1208090	Meranti	12 605	56 192	7 367	13,1	6,1	20,2
1208100	Air Joman	11 960	54 601	8 384	15,4	4,6	26,1
1208110	Tanjung Tiram	17 178	83 732	11 217	13,4	5,2	21,6
1208120	Talawi	10 188	46 299	7 134	15,4	5,4	25,4
1208130	Limapuluh	16 628	74 461	10 943	14,7	7,6	21,8
1208140	Air Putih	19 056	87 572	10 045	11,5	5,3	17,6
1208150	Medang Deras	8 354	38 624	5 689	14,7	5,3	24,1
1208710	Kisaran Barat	11 481	53 067	12 347	23,3	15,9	30,6
1208720	Kisaran Timur	12 710	57 988	10 456	18,0	9,5	26,6

https://www.bps.go.id

Tabel : 02.2 **Penduduk Miskin Propinsi Sumatera Utara menurut Kabupaten/Kota dan Kecamatan, 2000**

Table *Poor People of North Sumatera Province by Regency/City and Sub-district, 2000*

Kode/ *Code*	Kabupaten/Kota *Regency/City*	**Banyaknya Rumah Tangga**/ Number of *Household*	**Banyaknya Penduduk**/ Number of *Population*	**Banyaknya Penduduk Miskin**/ *Number of Poor People*	**Persentase Penduduk Miskin (P_o)**/ *Percentage of Poor People (P_o)*	Interval P_0 (%), •=10%	
						Batas bawah/ *Lower*	**Batas atas**/ *Upper*
[1]	[2]	[3]	[4]	[5]	[6]	[7]	[8]
1209	**Simalungun**	**180 278**	**835 482**	**141 489**	**16,9**	**14,2**	**19,7**
1209010	Silimakuta	4 280	19 511	3 963	20,3	4,4	36,2
1209020	Purba	5 547	24 020	4 733	19,7	11,8	27,6
1209030	Dolok Pardamean	3 336	15 693	1 931	12,3	3,7	20,9
1209040	Sidamanik	10 862	48 716	9 697	19,9	8,5	31,3
1209050	Girsang Sipangan Bolon	3 066	14 166	3 179	22,4	5,2	39,7
1209060	Tanah Jawa	14 993	70 058	11 311	16,1	9,2	23,1
1209070	Dolok Panribuan	4 146	19 925	2 114	10,6	4,7	16,5
1209080	Jorlang Hataran	4 385	20 039	5 118	25,5	12,1	39,0
1209090	Pane	10 609	48 293	11 919	24,7	13,3	36,1
1209100	Raya	7 496	34 358	7 456	21,7	11,6	31,8
1209110	Dolok Silau	3 233	12 452	1 488	12,0	3,1	20,8
1209120	Silau Kahean	3 753	15 989	3 073	19,2	10,6	27,8
1209130	Raya Kahean	3 966	18 094	1 949	10,8	3,0	18,6
1209140	Tapian Dolok	7 598	32 267	4 455	13,8	0,7	26,9
1209150	Dolok Batunanggar	8 483	36 634	3 560	9,7	0,0	19,9
1209160	Siantar	23 518	109 819	14 849	13,5	8,6	18,4
1209170	Hutabayu Raja	11 752	58 863	8 509	14,5	6,6	22,3
1209180	Pematang Bandar	12 363	58 448	11 042	18,9	9,3	28,5
1209190	Bandar	17 585	85 876	18 188	21,2	10,4	31,9
1209200	Bosar Maligas	10 086	48 822	7 437	15,2	5,2	25,3
1209210	Ujung Padang	9 221	43 439	5 518	12,7	0,8	24,6
1210	**Dairi**	**64 438**	**286 922**	**52 134**	**18,2**	**14,3**	**22,0**
1210010	Salak	3 685	17 057	2 129	12,5	7,2	17,8
1210020	Kerajaan	3 078	14 121	1 916	13,6	7,2	19,9
1210030	Sidikalang	11 029	51 827	12 497	24,1	11,6	36,7
1210040	Parbuluan	3 502	16 378	4 691	28,6	16,9	40,3
1210050	Sumbul	8 423	37 340	2 720	7,3	2,5	12,1
1210060	Silima Pungga-Pungga	6 838	30 395	6 474	21,3	14,5	28,1
1210070	Siempat Nempu	4 554	20 407	2 846	13,9	7,2	20,7
1210080	Siempat Nempu Hulu	4 004	18 651	5 861	31,4	21,1	41,7
1210090	Siempat Nempu Hilir	2 816	13 076	3 201	24,5	12,5	36,5
1210100	Tiga Lingga	7 715	32 583	3 932	12,1	5,2	18,9
1210110	Pegagan Hilir	3 758	15 791	3 403	21,6	10,2	32,9

https://www.bps.go.id

Tabel : 02.2 **Penduduk Miskin Propinsi Sumatera Utara menurut Kabupaten/Kota dan Kecamatan, 2000**

Table *Poor People of North Sumatera Province by Regency/City and Sub-district, 2000*

Kode/ *Code*	Kabupaten/Kota *Regency/City*	**Banyaknya Rumah Tangga**/ Number of *Household*	**Banyaknya Penduduk**/ Number of *Population*	**Banyaknya Penduduk Miskin**/ *Number of Poor People*	**Persentase Penduduk Miskin (P_0)**/ *Percentage of Poor People (P_0)*	Interval P_0 (%), •=10%	
						Batas bawah/ *Lower*	**Batas atas**/ *Upper*
[1]	[2]	[3]	[4]	[5]	[6]	[7]	[8]
1210120	Tanah Pinem	5 036	19 296	2 464	12,8	4,7	20,9
1211	**Karo**	**76 951**	**283 232**	**33 628**	**11,9**	**8,8**	**14,9**
1211010	Mardinding	3 503	13 459	2 003	14,9	5,4	24,4
1211020	Laubaleng	3 797	14 268	1 157	8,1	2,7	13,5
1211030	Tiga Binanga	5 141	16 780	1 037	6,2	0,2	12,1
1211040	Juhar	4 223	13 240	593	4,5	1,3	7,6
1211050	Munte	5 425	18 461	794	4,3	1,9	6,7
1211060	Kuta Buluh	2 908	9 490	1 164	12,3	4,4	20,1
1211070	Payung	6 279	21 232	904	4,3	2,0	6,5
1211080	Simpang Empat	9 380	35 501	6 232	17,6	13,5	21,6
1211090	Kabanjahe	11 412	46 400	7 357	15,9	7,3	24,4
1211100	Berastagi	7 605	30 563	5 037	16,5	6,0	26,9
1211110	Tigapanah	8 064	28 946	1 519	5,2	2,9	7,6
1211120	Merek	3 663	14 515	2 414	16,6	10,8	22,5
1211130	Barusjahe	5 551	20 377	3 419	16,8	9,5	24,1
1212	**Deli Serdang**	**442 620**	**1 954 544**	**280 324**	**14,3**	**12,1**	**16,6**
1212010	Gunung Meriah	750	2 751	407	14,8	7,5	22,1
1212020	Sinembah Tjgmuda Hulu	2 542	10 401	856	8,2	3,7	12,7
1212030	Sibolangit	4 411	18 243	1 804	9,9	4,0	15,8
1212040	Kutalimbaru	6 875	30 113	6 258	20,8	13,9	27,7
1212050	Pancur Batu	15 270	67 987	11 898	17,5	9,3	25,7
1212060	Namo Rambe	5 504	22 728	3 391	14,9	4,9	24,9
1212070	Biru-Biru	6 832	28 007	3 778	13,5	4,0	23,0
1212080	S.Tanjungmuda Hilir	6 275	25 000	2 775	11,1	6,2	16,0
1212090	Bangun Purba	6 596	28 879	4 942	17,1	9,6	24,6
1212100	Kotarih	4 404	18 599	2 974	16,0	11,2	20,8
1212110	Dolok Masihul	12 245	52 688	6 686	12,7	6,0	19,4
1212120	Sipispis	8 019	37 000	5 925	16,0	8,8	23,2
1212130	Dolok Merawan	4 468	17 309	1 489	8,6	2,7	14,5
1212140	Tebingtinggi	16 999	74 071	6 257	8,4	2,0	14,9
1212150	Bandar Khalipah	5 480	24 936	3 822	15,3	5,2	25,5
1212160	Tanjung Beringin	7 372	33 929	6 381	18,8	3,7	33,9
1212170	Teluk Mengkudu	8 784	38 372	5 006	13,0	3,1	22,9

https://www.bps.go.id

Tabel : 02.2 **Penduduk Miskin Propinsi Sumatera Utara menurut Kabupaten/Kota dan Kecamatan, 2000**

Table *Poor People of North Sumatera Province by Regency/City and Sub-district, 2000*

Kode/ *Code*	Kabupaten/Kota *Regency/City*	**Banyaknya Rumah Tangga**/ Number of *Household*	**Banyaknya Penduduk**/ Number of *Population*	**Banyaknya Penduduk Miskin**/ *Number of Poor People*	**Persentase Penduduk Miskin (P_0)**/ *Percentage of Poor People (P_0)*	Interval P_0 (%), •=10%	
						Batas bawah/ *Lower*	**Batas atas**/ *Upper*
[1]	[2]	[3]	[4]	[5]	[6]	[7]	[8]
1212180	Sei Rampah	23 439	102 458	16 553	16,2	7,0	25,3
1212190	Galang	17 795	76 197	10 171	13,3	6,6	20,1
1212200	Tanjung Morawa	33 600	148 988	19 178	12,9	7,3	18,4
1212210	Petumbak	12 568	57 844	9 566	16,5	5,7	27,4
1212220	Deli Tua	10 427	47 086	8 704	18,5	8,8	28,2
1212230	Sunggal	40 173	178 500	24 845	13,9	6,7	21,1
1212240	Hamparan Perak	27 596	121 847	15 929	13,1	5,5	20,6
1212250	Labuhan Deli	9 962	46 288	8 109	17,5	0,8	34,2
1212260	Percut Sei Tuan	60 636	276 925	41 124	14,9	7,8	21,9
1212270	Batang Kuis	8 676	38 628	5 558	14,4	3,6	25,1
1212280	Pantai Labu	8 213	37 096	5 555	15,0	6,7	23,2
1212290	Beringin	10 087	42 376	5 087	12,0	3,8	20,2
1212300	Lubuk Pakam	15 562	71 121	12 628	17,8	8,6	26,9
1212310	Pagar Marbau	6 654	28 991	4 526	15,6	5,9	25,3
1212320	Perbaungan	26 272	112 462	13 242	11,8	6,0	17,6
1212330	Pantai Cermin	8 134	36 724	4 900	13,3	4,6	22,1
1213	**Langkat**	**209 938**	**900 674**	**107 612**	**11,9**	**9,5**	**14,4**
1213010	Bohorok	10 026	42 176	4 245	10,1	4,2	16,0
1213020	Salapian	12 207	49 464	6 303	12,7	5,4	20,1
1213030	Sei Bingai	11 083	43 906	4 476	10,2	5,1	15,2
1213040	Kuala	9 951	39 872	1 647	4,1	1,0	7,3
1213050	Selesai	13 758	57 098	4 030	7,1	1,9	12,2
1213060	Binjai	7 935	34 055	2 274	6,7	1,7	11,6
1213070	Stabat	15 410	65 060	9 332	14,3	3,3	25,4
1213080	Wampu	8 645	36 936	6 123	16,6	7,5	25,7
1213090	Batang Serangan	7 767	32 260	4 686	14,5	4,6	24,5
1213100	Sawit Seberang	5 775	25 123	2 930	11,7	0,0	26,1
1213110	Padang Tualang	9 809	43 367	5 074	11,7	3,0	20,4
1213120	Hinai	10 113	45 799	4 950	10,8	2,0	19,6
1213130	Secanggang	15 134	66 005	7 660	11,6	4,2	19,1
1213140	Tanjung Pura	13 695	61 434	10 252	16,7	6,8	26,6
1213150	Gebang	9 378	42 061	7 319	17,4	3,5	31,3
1213160	Babalan	12 190	53 072	4 381	8,3	0,1	16,5
1213170	Sei Lepan	10 982	48 060	6 609	13,8	2,6	24,9

https://www.bps.go.id

Tabel : 02.2 **Penduduk Miskin Propinsi Sumatera Utara menurut Kabupaten/Kota dan Kecamatan, 2000**

Table *Poor People of North Sumatera Province by Regency/City and Sub-district, 2000*

Kode/ *Code*	Kabupaten/Kota *Regency/City*	**Banyaknya Rumah Tangga**/ Number of *Household*	**Banyaknya Penduduk**/ Number of *Population*	**Banyaknya Penduduk Miskin**/ *Number of Poor People*	**Persentase Penduduk Miskin (P_0)**/ *Percentage of Poor People (P_0)*	Interval P_0 (%), •=10%	
						Batas bawah/ *Lower*	**Batas atas**/ *Upper*
[1]	[2]	[3]	[4]	[5]	[6]	[7]	[8]
1213180	Brandan Barat	4 458	19 646	1 734	8,8	0,0	19,4
1213190	Besitang	10 862	48 744	6 123	12,6	6,2	18,9
1213200	Pangkalan Susu	10 760	46 536	7 464	16,0	6,5	25,6
1271	**Sibolga**	**17 894**	**81 481**	**19 342**	**23,7**	**14,5**	**33,0**
1271010	Sibolga Utara	4 011	17 424	4 274	24,5	5,4	43,6
1271020	Sibolga Kota	3 386	14 802	2 285	15,4	2,4	28,5
1271030	Sibolga Selatan	10 497	49 255	12 783	26,0	14,3	37,6
1272	**Tanjung Balai**	**27 827**	**132 215**	**28 908**	**21,9**	**14,8**	**29,0**
1272010	Datuk Bandar	9 620	45 411	11 101	24,4	12,4	36,5
1272020	Tg. Balai Selatan	5 048	23 035	1 086	4,7	0,0	9,8
1272030	Tg. Balai Utara	3 326	16 561	4 840	29,2	14,2	44,3
1272040	S. Tualang Raso	3 935	18 338	3 877	21,1	6,2	36,0
1272050	Teluk Nibung	5 898	28 870	8 004	27,7	7,0	48,4
1273	**Pematang Siantar**	**54 849**	**240 758**	**38 223**	**15,9**	**11,7**	**20,1**
1273010	Siantar Marihat	6 734	30 653	5 755	18,8	8,7	28,9
1273020	Siantar Selatan	5 508	21 539	3 140	14,6	4,8	24,4
1273030	Siantar Barat	10 233	46 111	7 567	16,4	5,6	27,2
1273040	Siantar Utara	11 018	49 521	8 521	17,2	7,3	27,2
1273050	Siantar Timur	10 109	43 718	6 188	14,2	6,7	21,6
1273060	Siantar Martoba	11 247	49 216	7 052	14,3	5,3	23,4
1274	**Tebing Tinggi**	**28 266**	**124 411**	**24 532**	**19,7**	**14,4**	**25,1**
1274010	Padang Hulu	9 300	40 869	7 977	19,5	9,7	29,3
1274020	Rambutan	11 560	51 468	9 975	19,4	12,0	26,7
1274030	Padang Hilir	7 406	32 074	6 579	20,5	7,9	33,1
1275	**Medan**	**435 844**	**1 895 780**	**282 173**	**14,9**	**12,7**	**17,1**
1275010	Medan Tuntungan	16 434	67 511	11 740	17,4	5,0	29,8
1275020	Medan Johor	22 794	100 995	14 456	14,3	5,2	23,4
1275030	Medan Amplas	18 865	85 503	13 582	15,9	5,4	26,3
1275040	Medan Denai	27 179	127 304	26 858	21,1	10,0	32,2
1275050	Medan Area	24 507	111 761	13 126	11,7	6,1	17,4

https://www.bps.go.id

Tabel : 02.2 **Penduduk Miskin Propinsi Sumatera Utara menurut Kabupaten/Kota dan Kecamatan, 2000**

Table *Poor People of North Sumatera Province by Regency/City and Sub-district, 2000*

Kode/ *Code*	Kabupaten/Kota *Regency/City*	**Banyaknya Rumah Tangga**/ Number of *Household*	**Banyaknya Penduduk**/ Number of *Population*	**Banyaknya Penduduk Miskin**/ *Number of Poor People*	**Persentase Penduduk Miskin (P_o)**/ *Percentage of Poor People (P_o)*	Interval P_0 (%), •=10%	
						Batas bawah/ *Lower*	**Batas atas**/ *Upper*
[1]	[2]	[3]	[4]	[5]	[6]	[7]	[8]
1275060	Medan Kota	19 992	86 024	10 368	12,1	5,8	18,3
1275070	Medan Maimun	12 369	48 347	9 841	20,4	8,0	32,7
1275080	Medan Polonia	10 243	43 804	7 536	17,2	2,5	31,9
1275090	Medan Baru	11 427	41 108	3 570	8,7	1,6	15,8
1275100	Medan Selayang	18 416	74 666	5 847	7,8	1,2	14,5
1275110	Medan Sunggal	23 684	105 610	11 141	10,5	2,7	18,4
1275120	Medan Helvetia	29 013	123 590	14 411	11,7	4,4	18,9
1275130	Medan Petisah	15 869	66 025	8 184	12,4	4,3	20,5
1275140	Medan Barat	18 449	82 526	8 813	10,7	1,1	20,2
1275150	Medan Timur	25 736	109 005	11 643	10,7	4,3	17,1
1275160	Medan Perjuangan	22 546	93 209	14 631	15,7	6,2	25,2
1275170	Medan Tembung	28 037	127 778	23 089	18,1	7,7	28,4
1275180	Medan Deli	30 024	128 339	18 632	14,5	3,6	25,4
1275190	Medan Labuhan	20 483	93 349	18 010	19,3	8,4	30,2
1275200	Medan Marelan	19 194	86 984	16 167	18,6	5,1	32,1
1275210	Medan Kota Belawan	20 583	92 342	20 528	22,2	9,7	34,8
1276	**Binjai**	**48 772**	**213 489**	**38 682**	**18,1**	**12,9**	**23,3**
1276010	Binjai Selatan	9 173	39 566	4 133	10,4	3,5	17,4
1276020	Binjai Kota	7 462	32 179	4 937	15,3	6,9	23,8
1276030	Binjai Timur	10 501	45 942	8 838	19,2	9,6	28,9
1276040	Binjai Utara	13 448	60 204	13 267	22,0	12,0	32,0
1276050	Binjai Barat	8 188	35 598	6 559	18,4	8,4	28,4

https://www.bps.go.id

Tabel : 03.2 **Penduduk Miskin Propinsi Sumatera Barat menurut Kabupaten/Kota dan Kecamatan, 2000**

Table *Poor People of West Sumatera Province by Regency/City and Sub-district, 2000*

Kode/ *Code*	Kabupaten/Kota *Regency/Municipality*	**Banyaknya Rumah Tangga**/ Number of *Household*	**Banyaknya Penduduk**/ Number of *Population*	**Banyaknya Penduduk Miskin**/ *Number of Poor People*	**Persentase Penduduk Miskin (P_o)**/ *Percentage of Poor People (P_o)*	Interval P_0 (%), • =10%	
						Batas bawah/ *Lower*	**Batas atas**/ *Upper*
[1]	[2]	[3]	[4]	[5]	[6]	[7]	[8]
13	**Sumatera Barat**	**1 019 484**	**4 227 301**	**494 625**	**11,7**	**10,8**	**12,6**
1301	**Kepulauan Mentawai**	**14 466**	**60 656**	**11 414**	**18,8**	**14,4**	**23,3**
1301010	Pagai Utara/Selatan	5 230	21 357	3 985	18,7	9,8	27,5
1301020	Sipora	3 143	11 727	1 080	9,2	5,8	12,6
1301030	Siberut Selatan	3 293	14 909	3 187	21,4	12,3	30,5
1301040	Siberut Utara	2 800	12 663	3 161	25,0	17,6	32,3
1302	**Pesisir Selatan**	**92 224**	**390 817**	**36 960**	**9,5**	**7,8**	**11,2**
1302010	Lunang Silaut	5 949	23 036	1 191	5,2	2,6	7,7
1302020	Basa Iv Balai Tapan	5 016	21 457	1 712	8,0	4,3	11,7
1302030	Pancung Soal	6 686	29 756	2 266	7,6	4,9	10,3
1302040	Linggo Sari Baganti	9 536	37 942	1 753	4,6	2,6	6,7
1302050	Ranah Pesisir	7 488	29 322	1 786	6,1	2,5	9,7
1302060	Lengayang	11 560	49 380	6 831	13,8	10,0	17,6
1302070	Sutera	9 115	39 646	5 821	14,7	6,8	22,5
1302080	Batang Kapas	6 869	29 455	1 659	5,6	3,3	8,0
1302090	Iv Jurai	9 123	38 482	6 518	16,9	12,3	21,6
1302100	Bayang	11 119	46 121	3 829	8,3	5,4	11,2
1302110	Koto Xi Tarusan	9 763	46 220	3 593	7,8	4,1	11,4
1303	**Solok**	**106 455**	**438 366**	**54 055**	**12,3**	**10,7**	**14,0**
1303010	Sangir	15 522	60 737	6 805	11,2	8,7	13,7
1303020	Sungai Pagu	9 219	37 452	5 340	14,3	10,1	18,4
1303030	Koto Parik Gadang Diateh	4 721	19 550	4 137	21,2	14,7	27,6
1303040	Pantai Cermin	4 624	19 753	1 827	9,2	5,4	13,1
1303050	Lembah Gumanti	13 703	57 874	6 837	11,8	7,6	16,0
1303060	Payung Sekaki	4 055	16 117	1 135	7,0	3,9	10,2
1303070	Lembang Jaya	9 241	40 846	3 391	8,3	5,6	11,1
1303080	Gunung Talang	10 369	40 732	2 624	6,4	4,3	8,6
1303090	Bukit Sundi	5 018	21 579	2 140	9,9	3,4	16,5
1303100	Ix Koto Sungai Lasi	2 517	9 943	717	7,2	4,5	9,9
1303110	Kubung	11 681	47 840	5 376	11,2	7,2	15,3
1303120	X Koto Diatas	5 306	21 234	4 371	20,6	14,9	26,3
1303130	X Koto Singkarak	7 501	31 620	7 994	25,3	16,2	34,4

https://www.bps.go.id

Tabel : 03.2 **Penduduk Miskin Propinsi Sumatera Barat menurut Kabupaten/Kota dan Kecamatan, 2000**

Table *Poor People of West Sumatera Province by Regency/City and Sub-district, 2000*

Kode/ *Code*	Kabupaten/Kota *Regency/Municipality*	**Banyaknya Rumah Tangga**/ Number of *Household*	**Banyaknya Penduduk**/ Number of *Population*	**Banyaknya Penduduk Miskin**/ *Number of Poor People*	**Persentase Penduduk Miskin (P_o)**/ *Percentage of Poor People (P_o)*	Interval P_0 (%), •=10%	
						Batas bawah/ *Lower*	**Batas atas**/ *Upper*
[1]	[2]	[3]	[4]	[5]	[6]	[7]	[8]
1303140	Junjung Sirih	2 978	13 089	1 360	10,4	5,7	15,0
1304	**Sawahlunto/Sijunjung**	**75 078**	**307 342**	**20 262**	**6,6**	**5,2**	**8,0**
1304010	Sungai Rumbai	8 914	35 084	3 578	10,2	5,0	15,4
1304020	Koto Baru	11 683	47 716	1 427	3,0	1,5	4,5
1304030	Sitiung	7 119	29 287	667	2,3	0,9	3,7
1304040	Pulau Punjung	6 592	29 002	3 275	11,3	5,0	17,6
1304050	Kamang Baru	7 494	31 661	858	2,7	1,4	4,1
1304060	Tanjung Gadang	4 959	20 047	1 244	6,2	3,1	9,3
1304070	Sijunjung	11 604	47 310	4 791	10,1	5,8	14,5
1304080	Iv Nagari	2 777	10 672	427	4,0	1,9	6,1
1304090	Kupitan	2 632	10 665	1 423	13,3	3,9	22,8
1304100	Koto Tujuh	6 174	26 563	892	3,4	2,0	4,8
1304110	Sumpur Kudus	5 130	19 335	1 679	8,7	4,7	12,7
1305	**Tanah Datar**	**83 699**	**325 465**	**42 943**	**13,2**	**11,4**	**15,0**
1305010	Sepuluh Koto	9 058	37 764	8 664	22,9	18,1	27,8
1305020	Batipuh	10 764	40 512	4 813	11,9	8,5	15,3
1305030	Pariangan	5 619	20 571	4 458	21,7	16,8	26,5
1305040	Rambatan	8 849	33 802	2 469	7,3	4,4	10,2
1305050	Lima Kaum	8 501	33 476	5 822	17,4	12,9	21,9
1305060	Tanjung Emas	5 348	20 323	1 492	7,3	3,4	11,2
1305070	Padang Ganting	3 754	13 245	837	6,3	2,5	10,2
1305080	Lintau Buo	11 588	47 684	4 471	9,4	6,7	12,1
1305090	Sungayang	4 195	16 266	2 412	14,8	8,9	20,8
1305100	Sungai Tarab	7 263	28 212	5 480	19,4	13,3	25,6
1305110	Salimpaung	8 760	33 610	2 025	6,0	4,0	8,0
1306	**Padang Pariaman**	**96 442**	**431 118**	**59 461**	**13,8**	**12,0**	**15,6**
1306010	Batang Anai	7 903	36 794	4 112	11,2	5,8	16,6
1306020	Lubuk Alung	11 139	52 433	8 801	16,8	10,2	23,3
1306030	Ulakan Tapakis	3 946	18 543	1 100	5,9	2,7	9,2
1306040	Nan Sabaris	5 031	24 323	2 323	9,5	5,5	13,6
1306050	Ii.X.Xi.Vi.Lingkung	13 260	56 803	7 782	13,7	9,6	17,8
1306060	Vii Koto	12 892	53 434	3 933	7,4	4,9	9,8

https://www.bps.go.id

Tabel : 03.2 **Penduduk Miskin Propinsi Sumatera Barat menurut Kabupaten/Kota dan Kecamatan, 2000**

Table *Poor People of West Sumatera Province by Regency/City and Sub-district, 2000*

Kode/ *Code*	Kabupaten/Kota *Regency/Municipality*	**Banyaknya Rumah Tangga**/ Number of *Household*	**Banyaknya Penduduk**/ Number of *Population*	**Banyaknya Penduduk Miskin**/ *Number of Poor People*	**Persentase Penduduk Miskin (P_o)**/ *Percentage of Poor People (P_o)*	Interval P_0 (%), •=10%	
						Batas bawah/ *Lower*	**Batas atas**/ *Upper*
[1]	[2]	[3]	[4]	[5]	[6]	[7]	[8]
1306070	V Koto Dalam	8 765	35 812	2 823	7,9	5,0	10,8
1306080	Sungai Limau	8 114	38 849	5 172	13,3	8,8	17,8
1306090	Sungai Geringging	6 832	27 745	970	3,5	1,7	5,3
1306100	Iv Koto Aur Malintang	4 340	17 642	2 503	14,2	8,3	20,1
1306710	Pariaman Selatan	3 565	17 335	4 226	24,4	16,5	32,2
1306720	Pariaman Tengah	6 273	29 733	10 116	34,0	28,0	40,1
1306730	Pariaman Utara	4 382	21 672	5 601	25,8	19,3	32,4
1307	**Agam**	**100 090**	**413 747**	**67 243**	**16,3**	**14,2**	**18,3**
1307010	Tanjung Mutiara	5 099	24 733	3 974	16,1	9,2	22,9
1307020	Lubuk Basung	18 091	77 916	12 492	16,0	10,2	21,9
1307030	Tanjung Raya	7 293	29 690	4 969	16,7	10,2	23,3
1307040	Matur	4 640	18 011	1 020	5,7	3,7	7,6
1307050	Iv Koto	8 328	32 531	5 349	16,4	12,1	20,8
1307060	Banuhampu Sei Puar	11 520	50 657	11 069	21,8	15,1	28,6
1307070	Empat Angkat Candung	13 717	55 734	10 872	19,5	14,3	24,7
1307080	Baso	8 310	31 900	3 317	10,4	5,4	15,4
1307090	Tilatang Kamang	12 805	50 610	7 164	14,2	10,7	17,6
1307100	Palembayan	7 175	29 310	5 166	17,6	12,1	23,1
1307110	Palupuh	3 112	12 655	1 852	14,6	10,2	19,1
1308	**Lima Puluh Koto**	**82 059**	**310 787**	**23 711**	**7,6**	**6,4**	**8,9**
1308010	Payakumbuh	12 828	51 396	3 769	7,3	5,1	9,6
1308020	Luhak	19 472	71 705	3 791	5,3	3,8	6,7
1308030	Harau	9 198	37 637	2 473	6,6	3,7	9,5
1308040	Guguk	14 318	52 419	5 080	9,7	6,7	12,7
1308050	Suliki Gunung Mas	8 023	27 643	1 250	4,5	2,9	6,1
1308060	Gunung Mas	6 158	19 580	1 748	8,9	5,8	12,1
1308070	Kapur Sembilan	5 792	24 247	3 622	14,9	9,9	19,9
1308080	Pangkalan Koto Baru	6 270	26 160	1 978	7,6	4,2	10,9
1309	**Pasaman**	**120 838**	**511 962**	**79 038**	**15,4**	**13,6**	**17,3**
1309010	Sei Beremas	9 052	38 262	8 597	22,5	16,1	28,9
1309020	Ranah Batahan	4 711	19 119	2 304	12,1	6,5	17,6
1309030	Lembah Melintang	13 126	56 413	8 621	15,3	11,0	19,5

https://www.bps.go.id

Tabel : 03.2 **Penduduk Miskin Propinsi Sumatera Barat menurut Kabupaten/Kota dan Kecamatan, 2000**

Table *Poor People of West Sumatera Province by Regency/City and Sub-district, 2000*

Kode/ *Code*	Kabupaten/Kota *Regency/Municipality*	**Banyaknya Rumah Tangga**/ Number of *Household*	**Banyaknya Penduduk**/ Number of *Population*	**Banyaknya Penduduk Miskin**/ *Number of Poor People*	**Persentase Penduduk Miskin (P_o)**/ *Percentage of Poor People (P_o)*	Interval P_0 (%), •=10%	
						Batas bawah/ *Lower*	**Batas atas**/ *Upper*
[1]	[2]	[3]	[4]	[5]	[6]	[7]	[8]
1309040	Gunung Tuleh	4 514	18 712	2 175	11,6	7,8	15,5
1309050	Pasaman	20 740	87 121	14 380	16,5	11,7	21,3
1309060	Kinali	10 632	45 240	8 531	18,9	12,4	25,3
1309070	Bonjol	11 484	50 223	8 404	16,7	13,1	20,3
1309080	Lubuk Sikaping	9 353	36 762	8 087	22,0	13,9	30,1
1309090	Talamau	5 569	23 937	4 055	16,9	11,8	22,1
1309100	Ii Koto	5 953	23 317	3 039	13,0	8,5	17,5
1309110	Panti	12 536	54 178	5 463	10,1	4,8	15,3
1309120	Rao Mapat Tunggul	13 168	58 678	5 381	9,2	6,9	11,5
1371	**Padang**	**170 822**	**710 428**	**70 151**	**9,9**	**8,1**	**11,7**
1371010	Bungus/Tl Kabung	4 390	19 605	3 450	17,6	11,6	23,6
1371020	Lubuk Kilangan	8 862	38 624	4 407	11,4	3,6	19,2
1371030	Lubuk Begalung	19 233	83 466	13 647	16,4	10,8	21,9
1371040	Padang Selatan	12 456	54 654	4 399	8,0	5,2	10,9
1371050	Padang Timur	19 528	79 908	4 801	6,0	4,1	7,9
1371060	Padang Barat	15 762	59 511	1 798	3,0	1,8	4,2
1371070	Padang Utara	18 600	66 638	3 843	5,8	3,4	8,1
1371080	Nanggalo	13 085	51 110	6 300	12,3	5,1	19,6
1371090	Kuranji	22 414	96 124	9 344	9,7	4,8	14,6
1371100	Pauh	9 916	40 315	5 519	13,7	7,2	20,1
1371110	Koto Tangah	26 576	120 473	12 642	10,5	6,3	14,7
1372	**Solok**	**11 158**	**48 036**	**3 695**	**7,7**	**4,1**	**11,3**
1372010	Lubuk Sikarah	5 470	24 806	2 647	10,7	5,2	16,1
1372020	Tanjung Harapan	5 688	23 230	1 048	4,5	1,0	8,0
1373	**Sawah Lunto**	**12 490**	**50 799**	**7 024**	**13,8**	**9,8**	**17,9**
1373010	Silungkang	1 956	8 632	1 365	15,8	6,6	25,0
1373020	Lembah Segar	2 943	12 140	1 570	12,9	6,5	19,4
1373030	Barangin	3 646	14 637	2 603	17,8	8,8	26,8
1373040	Talawi	3 945	15 390	1 486	9,7	4,0	15,3
1374	**Padang Panjang**	**9 020**	**38 646**	**1 671**	**4,3**	**2,1**	**6,6**
1374010	Padang Panjang Barat	5 531	23 783	566	2,4	0,8	4,0

https://www.bps.go.id

Tabel : 03.2 **Penduduk Miskin Propinsi Sumatera Barat menurut Kabupaten/Kota dan Kecamatan, 2000**

Table *Poor People of West Sumatera Province by Regency/City and Sub-district, 2000*

Kode/ *Code*	Kabupaten/Kota *Regency/Municipality*	**Banyaknya Rumah Tangga**/ Number of *Household*	**Banyaknya Penduduk**/ Number of *Population*	**Banyaknya Penduduk Miskin**/ *Number of Poor People*	**Persentase Penduduk Miskin (P_o)**/ *Percentage of Poor People (P_o)*	Interval P_0 (%), • =10%	
						Batas bawah/ *Lower*	**Batas atas**/ *Upper*
[1]	[2]	[3]	[4]	[5]	[6]	[7]	[8]
1374020	Padang Panjang Timur	3 489	14 863	1 105	7,4	2,4	12,5
1375	**Bukittinggi**	**22 061**	**91 468**	**3 332**	**3,6**	**2,3**	**5,0**
1375010	Guguk Panjang	8 819	36 215	168	0,5	0,0	1,0
1375020	Mandiangin Koto Selayan	8 489	35 041	1 760	5,0	2,1	7,9
1375030	Aur Birugo Tigo Baleh	4 753	20 212	1 404	6,9	4,3	9,6
1376	**Payakumbuh**	**22 582**	**97 664**	**13 665**	**14,0**	**11,1**	**16,9**
1376010	Payakumbuh Barat	10 563	45 191	6 020	13,3	8,8	17,9
1376020	Payakumbuh Timur	4 753	20 401	3 696	18,1	12,1	24,2
1376030	Payakumbuh Utara	7 266	32 072	3 949	12,3	8,3	16,3

https://www.bps.go.id

Tabel : 04.2 **Penduduk Miskin Propinsi Riau menurut Kabupaten/Kota dan Kecamatan, 2000**

Table *Poor People of Riau Province by Regency/City and Sub-district, 2000*

Kode/ *Code*	Kabupaten/Kota *Regency/City*	**Banyaknya Rumah Tangga**/ Number of *Household*	**Banyaknya Penduduk**/ Number of *Population*	**Banyaknya Penduduk Miskin**/ *Number of Poor People*	**Persentase Penduduk Miskin (P_o)**/ *Percentage of Poor People (P_o)*	Interval P_0 (%), • =10%	
						Batas bawah/ *Lower*	**Batas atas**/ *Upper*
[1]	[2]	[3]	[4]	[5]	[6]	[7]	[8]
14	**Riau**	**1 162 305**	**4.738.284**	**717.578**	**15,1**	**13,9**	**16,4**
1401	**Kuantan Sengingi**	**54 981**	**216 264**	**46.424**	**21,5**	**19,0**	**24,0**
1401010	Kuantan Mudik	11 153	41.164	8.539	20,7	16,6	24,9
1401020	Singingi	9 764	40.308	10.048	24,9	18,4	31,5
1401030	Kuantan Tengah	8 732	35.266	5.686	16,1	10,4	21,9
1401040	Benai	6 537	25.002	4.020	16,1	9,5	22,6
1401050	Kuantan Hilir	13 072	49.951	11.266	22,6	17,1	28,0
1401060	Cerenti	5 723	24.573	6.865	27,9	20,5	35,4
1402	**Indragiri Hulu**	**59 378**	**246.176**	**41.441**	**16,8**	**14,2**	**19,5**
1402010	Peranap	6 530	27.078	4.260	15,7	9,4	22,0
1402020	Seberida	12 473	50.446	10.107	20,0	15,4	24,6
1402030	Kelayang	7 407	29.288	7.255	24,8	19,0	30,6
1402040	Pasir Penyu	15 967	66.078	8.826	13,4	9,1	17,6
1402050	Rengat Barat	6 277	27.084	4.589	16,9	11,1	22,7
1402060	Rengat	10 724	46.202	6.405	13,9	8,4	19,4
1403	**Indragiri Hilir**	**134 935**	**554.698**	**134.274**	**24,2**	**21,0**	**27,5**
1403010	Keritang	15 964	63.982	9.154	14,3	8,9	19,7
1403020	Reteh	12 879	55.275	9.663	17,5	8,9	26,0
1403030	Enok	8 559	32.743	6.413	19,6	12,5	26,7
1403040	Tanah Merah	7 547	31.665	7.109	22,5	9,1	35,8
1403050	Kuala Indragiri	7 427	30.087	7.795	25,9	17,7	34,2
1403060	Tembilahan	18 923	80.459	13.822	17,2	9,1	25,3
1403070	Tempuling	12 776	49.583	13.688	27,6	19,9	35,3
1403080	Batang Tuaka	5 370	21.784	6.056	27,8	14,9	40,8
1403090	Gaung Anak Serka	4 647	20.889	7.357	35,2	21,2	49,3
1403100	Gaung	7 842	34.576	10.839	31,3	21,3	41,4
1403110	Mandah	10 284	43.279	15.247	35,2	24,5	45,9
1403120	Kateman	22 717	90.376	27.130	30,0	21,0	39,0
1404	**Pelalawan**	**37 975**	**152.717**	**27.562**	**18,0**	**15,0**	**21,1**
1404010	Langgam	9 761	37.056	3.162	8,5	4,3	12,8
1404020	Pangkalan Kuras	13 184	53.289	7.182	13,5	9,6	17,4

https://www.bps.go.id

Tabel : 04.2 **Penduduk Miskin Propinsi Riau menurut Kabupaten/Kota dan Kecamatan, 2000**

Table *Poor People of Riau Province by Regency/City and Sub-district, 2000*

Kode/ *Code*	Kabupaten/Kota *Regency/City*	**Banyaknya Rumah Tangga**/ Number of *Household*	**Banyaknya Penduduk**/ Number of *Population*	**Banyaknya Penduduk Miskin**/ *Number of Poor People*	**Persentase Penduduk Miskin (P_o)**/ *Percentage of Poor People (P_o)*	Interval P_0 (%), • =10%	
						Batas bawah/ *Lower*	**Batas atas**/ *Upper*
[1]	[2]	[3]	[4]	[5]	[6]	[7]	[8]
1404030	Bunut	5 457	21.605	4.643	21,5	15,7	27,3
1404040	Kuala Kampar	9 573	40.767	12.575	30,8	23,0	38,7
1405	**Siak**	**58 323**	**237.985**	**40.507**	**17,0**	**13,2**	**20,9**
1405010	Minas	12 019	48.942	8.437	17,2	8,1	26,4
1405020	Siak	36 369	145.351	18.754	12,9	8,7	17,1
1405030	Sungai Apit	9 935	43.692	13.317	30,5	21,5	39,5
1406	**Kampar**	**106 594**	**446.340**	**44.620**	**10,0**	**8,0**	**12,0**
1406010	Kampar Kiri	15 100	62.504	5.097	8,2	5,4	10,9
1406020	Xiii Koto Kampar	11 548	45.642	5.269	11,5	5,9	17,2
1406030	Bangkinang Barat	6 471	26.818	2.775	10,3	4,5	16,2
1406040	Tapung	24 516	101.066	10.577	10,5	6,9	14,0
1406050	Bangkinang	13 099	55.418	4.585	8,3	2,8	13,7
1406060	Kampar	16 920	77.295	10.484	13,6	8,4	18,7
1406070	Tambang	6 971	27.593	2.412	8,7	3,7	13,8
1406080	Siak Hulu	11 969	50.004	3.421	6,8	3,7	9,9
1407	**Rokan Hulu**	**65 573**	**265.347**	**40.740**	**15,4**	**12,2**	**18,5**
1407010	Rokan Iv Koto	5 534	23.013	3.425	14,9	7,7	22,1
1407020	Tandun	8 195	33.253	2.626	7,9	1,9	13,9
1407030	Rambah Samo	5 325	20.697	4.000	19,3	8,7	29,9
1407040	Rambah	17 685	70.867	12.134	17,1	9,6	24,7
1407050	Tembusai	13 414	55.049	11.133	20,2	14,6	25,9
1407060	Kepenuhan	5 813	22.544	2.419	10,7	4,1	17,3
1407070	Kuntodarussalam	9 607	39.924	5.004	12,5	7,9	17,2
1408	**Bengkalis**	**116 115**	**518.678**	**75.665**	**14,6**	**12,4**	**16,8**
1408010	Mandau	46 405	195.168	10.197	5,2	2,7	7,8
1408020	Bukit Batu	8 459	35.544	7.166	20,2	13,5	26,8
1408030	Rupat	6 886	34.456	9.228	26,8	19,9	33,7
1408040	Bengkalis	11 869	56.262	8.342	14,8	9,4	20,2
1408050	Bantan	7 375	31.559	7.149	22,7	13,2	32,1
1408060	Merbau	8 810	41.978	10.870	25,9	17,4	34,4
1408070	Rangsang	10 093	48.782	13.814	28,3	21,7	34,9

https://www.bps.go.id

Tabel : 04.2 **Penduduk Miskin Propinsi Riau menurut Kabupaten/Kota dan Kecamatan, 2000**

Table *Poor People of Riau Province by Regency/City and Sub-district, 2000*

Kode/ *Code*	Kabupaten/Kota *Regency/City*	**Banyaknya Rumah Tangga**/ Number of *Household*	**Banyaknya Penduduk**/ Number of *Population*	**Banyaknya Penduduk Miskin**/ *Number of Poor People*	**Persentase Penduduk Miskin (P_o)**/ *Percentage of Poor People (P_o)*	Interval P_0 (%), • =10%	
						Batas bawah/ *Lower*	**Batas atas**/ *Upper*
[1]	[2]	[3]	[4]	[5]	[6]	[7]	[8]
1408080	Tebing Tinggi	16 218	74.929	8.899	11,9	6,0	17,7
1409	**Rokan Hilir**	**80 708**	**351.790**	**62.087**	**17,6**	**14,0**	**21,3**
1409010	Tanah Putih	18 214	79.401	16.803	21,2	13,6	28,7
1409020	Bagan Sinembah	26 347	109.856	14.284	13,0	5,7	20,3
1409030	Kubu	10 277	49.037	11.189	22,8	12,9	32,8
1409040	Bangko	15 213	68.283	12.423	18,2	10,8	25,6
1409050	Rimba Melintang	10 657	45.213	7.389	16,3	9,2	23,5
1410	**Kepulauan Riau**	**79 572**	**316.905**	**46.454**	**14,7**	**11,8**	**17,5**
1410010	Singkep	9 454	36.886	5.500	14,9	5,2	24,6
1410020	Lingga	5 624	22.613	4.676	20,7	12,5	28,8
1410030	Senayang	4 086	16.788	2.953	17,6	9,2	25,9
1410040	Teluk Bintan	1 797	7.682	2.119	27,6	14,9	40,2
1410050	Bintan Utara	10 387	37.672	12.336	32,7	23,2	42,3
1410060	Bintan Timur	13 203	53.348	7.403	13,9	5,4	22,4
1410070	Tambelan	1 346	5.261	584	11,1	3,4	18,8
1410710	Tanjung Pinang Barat	12 616	52.292	5.110	9,8	4,2	15,4
1410720	Tanjung Pinang Timur	21 059	84.363	5.774	6,8	3,1	10,5
1411	**Karimun**	**37 301**	**163.800**	**23.196**	**14,2**	**9,4**	**18,9**
1411010	Moro	4 987	21.698	3.692	17,0	4,4	29,7
1411020	Kundur	13 724	58.739	9.311	15,9	7,8	23,9
1411030	Karimun	18 590	83.363	10.192	12,2	5,8	18,7
1412	**Natuna**	**19 601**	**78.025**	**12.405**	**15,9**	**11,0**	**20,8**
1412010	Jemaja	1 628	6.649	836	12,6	3,3	21,9
1412020	Siantan	5 392	21.854	3.930	18,0	8,4	27,6
1412030	Midai	1 217	4.544	561	12,3	-0,2	24,9
1412040	Bunguran Barat	4 500	18.223	2.853	15,7	8,9	22,4
1412050	Bunguran Timur	4 644	18.081	2.461	13,6	5,5	21,7
1412060	Serasan	2 220	8.674	1.764	20,3	4,4	36,3
1471	**Pekan Baru**	**143 193**	**581.759**	**40.765**	**7,0**	**5,1**	**8,9**
1471010	Tampan	35 538	139.424	11.018	7,9	4,5	11,3

https://www.bps.go.id

Tabel : 04.2 **Penduduk Miskin Propinsi Riau menurut Kabupaten/Kota dan Kecamatan, 2000**

Table *Poor People of Riau Province by Regency/City and Sub-district, 2000*

Kode/ *Code*	Kabupaten/Kota *Regency/City*	**Banyaknya Rumah Tangga**/ Number of *Household*	**Banyaknya Penduduk**/ Number of *Population*	**Banyaknya Penduduk Miskin**/ *Number of Poor People*	**Persentase Penduduk Miskin (P_o)**/ *Percentage of Poor People (P_o)*	Interval P_0 (%), • =10%	
						Batas bawah/ *Lower*	**Batas atas**/ *Upper*
[1]	[2]	[3]	[4]	[5]	[6]	[7]	[8]
1471020	Bukit Raya	41 533	169.089	11.175	6,6	3,2	10,0
1471030	Lima Puluh	9 666	42.020	2.477	5,9	2,4	9,4
1471040	Sail	5 766	22.686	1.091	4,8	1,6	8,0
1471050	Pekan Baru Kota	7 023	29.378	1.378	4,7	2,0	7,4
1471060	Sukajadi	15 825	61.244	4.810	7,9	4,4	11,3
1471070	Senapelan	8 912	36.884	2.096	5,7	2,8	8,6
1471080	Rumbai	18 930	81.034	6.722	8,3	2,6	14,0
1472	**Batam**	**129 537**	**435.383**	**57.774**	**13,3**	**10,0**	**16,5**
1472010	Belakang Padang	4 971	19.176	4.734	24,7	8,4	41,0
1472020	Bulang	1 873	7.963	2.917	36,6	21,8	51,5
1472030	Galang	2 713	11.121	2.341	21,1	8,2	33,9
1472040	Sei Beduk	25 898	89.044	18.522	20,8	10,3	31,3
1472050	Nongsa	19 018	59.459	3.457	5,8	2,1	9,5
1472060	Sekupang	27 589	93.590	9.382	10,0	4,5	15,6
1472070	Lubuk Baja	17 689	57.199	6.213	10,9	6,8	15,0
1472080	Batu Ampar	29 786	97.831	10.209	10,4	5,6	15,3
1473	**Dumai**	**38 519**	**172.417**	**23.665**	**13,7**	**9,1**	**18,4**
1473010	Bukit Kapur	9 779	42.239	12.886	30,5	20,1	40,9
1473020	Dumai Barat	13 731	62.570	7.387	11,8	4,0	19,6
1473030	Dumai Timur	15 009	67.608	3.391	5,0	2,2	7,9

https://www.bps.go.id

Tabel : 05.2 **Penduduk Miskin Propinsi Jambi menurut Kabupaten/Kota dan Kecamatan, 2000**

Table *Poor People of Jambi Province by Regency/City and Sub-district, 2000*

Kode/ *Code*	Kabupaten/Kota *Regency/City*	**Banyaknya Rumah Tangga**/ Number of *Household*	**Banyaknya Penduduk**/ Number of *Population*	**Banyaknya Penduduk Miskin**/ *Number of Poor People*	**Persentase Penduduk Miskin (P_o)**/ *Percentage of Poor People (P_o)*	Interval P_0 (%), •=10%	
						Batas bawah/ *Lower*	**Batas atas**/ *Upper*
[1]	[2]	[3]	[4]	[5]	[6]	[7]	[8]
15	**Jambi**	**594 324**	**2 399 762**	**577 780**	**24,1**	**22,7**	**25,4**
1501	**Kerinci**	**84 272**	**294 582**	**70 695**	**24,0**	**21,6**	**26,3**
1501010	Gunung Raya	4 744	16 267	3 077	18,9	11,8	26,0
1501020	Batang Merangin	6 184	20 986	4 124	19,7	11,5	27,8
1501030	Keliling Danau	6 075	21 932	7 549	34,4	27,8	41,1
1501040	Danau Kerinci	4 715	16 264	4 158	25,6	18,2	32,9
1501050	Sitinjau Laut	6 603	21 443	4 958	23,1	17,7	28,6
1501060	Sungai Penuh	17 495	66 580	9 544	14,3	11,2	17,5
1501070	Air Hangat	14 545	47 997	12 910	26,9	21,4	32,4
1501080	Gunung Kerinci	11 579	37 883	11 032	29,1	22,3	35,9
1501090	Kayu Aro	12 332	45 230	13 342	29,5	24,2	34,8
1502	**Merangin**	**63 592**	**253 607**	**71 047**	**28,0**	**24,9**	**31,1**
1502010	Jangkat	4 267	17 245	5 503	31,9	24,5	39,3
1502020	Muara Siau	5 746	21 520	7 229	33,6	26,6	40,6
1502030	Pamenang	12 985	52 144	11 902	22,8	17,5	28,2
1502040	Bangko	13 710	53 964	12 963	24,0	18,5	29,6
1502050	Sungai Manau	6 275	23 329	8 543	36,6	29,6	43,6
1502060	Tabir	20 609	85 405	24 907	29,2	24,3	34,0
1503	**Sarolangun**	**42 803**	**177 798**	**50 053**	**28,2**	**25,2**	**31,1**
1503010	Batang Asai	3 706	14 240	5 720	40,2	32,0	48,4
1503020	Limun	4 061	18 597	6 618	35,6	27,2	44,0
1503030	Pelawan Singkut	11 475	46 239	7 273	15,7	11,4	20,1
1503040	Sarolangun	10 397	44 594	15 170	34,0	26,9	41,1
1503050	Pauh	7 287	29 338	9 478	32,3	24,6	40,0
1503060	Mandiangin	5 877	24 790	5 795	23,4	17,6	29,2
1504	**Batang Hari**	**46 708**	**189 533**	**47 662**	**25,1**	**21,8**	**28,5**
1504010	Mersam	10 164	44 395	14 540	32,8	27,2	38,3
1504020	Batin Xxiv	4 707	19 898	4 776	24,0	17,0	31,0
1504030	Muara Tembesi	4 799	20 368	5 743	28,2	19,5	36,9
1504040	Muara Bulian	20 138	77 085	14 885	19,3	13,9	24,7
1504050	Pemayung	6 900	27 787	7 718	27,8	19,8	35,7

https://www.bps.go.id

Tabel : 05.2 **Penduduk Miskin Propinsi Jambi menurut Kabupaten/Kota dan Kecamatan, 2000**

Table *Poor People of Jambi Province by Regency/City and Sub-district, 2000*

Kode/ *Code*	Kabupaten/Kota *Regency/City*	**Banyaknya Rumah Tangga**/ Number of *Household*	**Banyaknya Penduduk**/ Number of *Population*	**Banyaknya Penduduk Miskin**/ *Number of Poor People*	**Persentase Penduduk Miskin (P_o)**/ *Percentage of Poor People (P_o)*	Interval P_0 (%), •=10%	
						Batas bawah/ *Lower*	**Batas atas**/ *Upper*
[1]	[2]	[3]	[4]	[5]	[6]	[7]	[8]
1505	**Muaro Jambi**	**57 781**	**233 303**	**47 136**	**20,2**	**18,0**	**22,4**
1505010	Mestong	19 379	77 436	8 679	11,2	7,7	14,7
1505020	Kumpeh Ulu	9 742	40 794	10 453	25,6	20,2	31,1
1505030	Kumpeh	4 728	20 127	3 325	16,5	10,8	22,2
1505040	Maro Sebo	5 392	23 028	5 844	25,4	19,6	31,1
1505050	Jambi Luar Kota	12 760	47 056	13 619	28,9	22,9	35,0
1505060	Sekernan	5 780	24 862	5 215	21,0	13,8	28,2
1506	**Tanjung Jabung Timur**	**47 920**	**191 168**	**42 018**	**22,0**	**18,0**	**25,9**
1506010	Mendahara	11 727	47 119	12 919	27,4	18,0	36,9
1506020	Dendang	6 444	24 957	6 710	26,9	18,2	35,6
1506030	Muara Sabak	12 494	49 253	7 168	14,6	8,7	20,4
1506040	Rantau Rasau	7 805	30 339	4 368	14,4	7,8	21,0
1506050	Nipah Panjang	6 405	27 321	6 698	24,5	13,6	35,5
1506060	Sadu	3 045	12 179	4 155	34,1	24,1	44,1
1507	**Tanjung Jabung Barat**	**50 921**	**206 454**	**41 970**	**20,3**	**16,4**	**24,3**
1507010	Tungkal Ulu	17 486	66 750	13 607	20,4	15,4	25,4
1507020	Pengabuan	10 471	43 884	6 693	15,3	8,0	22,5
1507030	Tungkal Ilir	16 579	68 873	18 748	27,2	19,3	35,2
1507040	Betara	6 385	26 947	2 922	10,8	5,0	16,7
1508	**Tebo**	**52 626**	**221 686**	**57 748**	**26,0**	**22,8**	**29,3**
1508010	Tebo Ilir	8 159	35 623	12 810	36,0	28,2	43,7
1508020	Tebo Tengah	10 257	41 818	17 595	42,1	33,8	50,3
1508030	Rimbo Bujang	21 337	88 377	8 150	9,2	6,0	12,4
1508040	Tebo Ulu	12 873	55 868	19 193	34,4	27,9	40,8
1509	**Bungo**	**52 428**	**216 509**	**63 843**	**29,5**	**26,2**	**32,8**
1509010	Pelepat	12 322	50 066	13 258	26,5	21,4	31,6
1509020	Muara Bungo	14 292	61 085	15 505	25,4	19,5	31,2
1509030	Rantau Pandan	5 837	23 812	8 678	36,4	28,9	44,0
1509040	Tanah Sepenggal	7 729	32 942	10 634	32,3	25,2	39,4
1509050	Tanah Tumbuh	7 335	28 343	8 253	29,1	23,1	35,2

https://www.bps.go.id

Tabel : 05.2 **Penduduk Miskin Propinsi Jambi menurut Kabupaten/Kota dan Kecamatan, 2000**

Table *Poor People of Jambi Province by Regency/City and Sub-district, 2000*

Kode/ *Code*	Kabupaten/Kota *Regency/City*	**Banyaknya Rumah Tangga**/ Number of *Household*	**Banyaknya Penduduk**/ Number of *Population*	**Banyaknya Penduduk Miskin**/ *Number of Poor People*	**Persentase Penduduk Miskin (P_o)**/ *Percentage of Poor People (P_o)*	Interval P_0 (%), • =10%	
						Batas bawah/ *Lower*	**Batas atas**/ *Upper*
[1]	[2]	[3]	[4]	[5]	[6]	[7]	[8]
1509060	Jujuhan	4 913	20 261	7 514	37,1	27,8	46,4
1571	**Jambi**	**95 273**	**415 122**	**85 609**	**20,6**	**18,2**	**23,0**
1571010	Kota Baru	18 528	81 857	14 696	18,0	14,5	21,4
1571020	Jambi Selatan	19 302	85 130	15 290	18,0	13,0	22,9
1571030	Jelutung	13 048	56 705	9 310	16,4	12,3	20,5
1571040	Pasar Jambi	3 061	14 121	2 651	18,8	12,9	24,7
1571050	Telanaipura	19 153	80 175	17 059	21,3	15,5	27,0
1571060	Danau Teluk	2 825	11 376	3 815	33,5	25,3	41,8
1571070	Pelayangan	2 292	11 104	5 100	45,9	33,7	58,2
1571080	Jambi Timur	17 064	74 654	17 689	23,7	17,9	29,5

https://www.bps.go.id

Tabel : 06.2 **Penduduk Miskin Propinsi Sumatera Selatan menurut Kabupaten/Kota dan Kecamatan, 2000**

Table *Poor People of South Sumatera Province by Regency/City and Sub-district, 2000*

Kode/ *Code*	Kabupaten/Kota *Regency/Municipality*	**Banyaknya Rumah Tangga**/ Number of *Household*	**Banyaknya Penduduk**/ Number of *Population*	**Banyaknya Penduduk Miskin**/ *Number of Poor People*	**Persentase Penduduk Miskin (P_o)**/ *Percentage of Poor People (P_o)*	Interval P_0 (%), •=10%	
						Batas bawah/ *Lower*	**Batas atas**/ *Upper*
[1]	[2]	[3]	[4]	[5]	[6]	[7]	[8]
16	**Sumatera Selatan**	**1 486 339**	**6 868 410**	**1 819 715**	**26,5**	**25,2**	**27,8**
1601	**Ogan Komering Ulu**	**251 298**	**1 153 123**	**315 304**	**27,3**	**25,4**	**29,3**
1601010	Banding Agung	14 913	67 745	22 244	32,8	26,5	39,2
1601020	Pulau Beringin	8 048	36 810	14 349	39,0	31,7	46,3
1601030	Muaradua Kisam	9 107	44 742	2 305	5,2	3,3	7,0
1601040	Muaradua	20 830	95 745	30 857	32,2	25,9	38,5
1601050	Simpang	16 919	79 229	34 379	43,4	36,8	50,0
1601060	Martapura	20 471	89 247	13 559	15,2	8,6	21,8
1601070	Sosoh Buay Rayap	2 513	11 251	4 751	42,2	31,1	53,4
1601080	Pengandonan	10 230	49 971	15 735	31,5	27,2	35,8
1601090	Peninjauan	17 008	77 664	17 826	23,0	19,1	26,8
1601100	Buay Madang	46 745	214 671	52 910	24,6	21,4	27,9
1601110	Belitang	33 211	145 171	29 912	20,6	16,6	24,7
1601120	Cempaka	25 879	122 134	44 751	36,6	31,8	41,5
1601710	Batu Raja Timur	19 301	88 687	22 459	25,3	17,4	33,2
1601720	Batu Raja Barat	6 123	30 056	9 267	30,8	19,4	42,3
1602	**Ogan Komering Ilir**	**220 189**	**970 703**	**320 190**	**33,0**	**31,1**	**34,8**
1602010	Lempuing	28 545	116 040	36 758	31,7	26,3	37,1
1602020	Mesuji	34 421	137 935	54 712	39,7	35,6	43,8
1602030	Tulung Selapan	14 747	65 260	27 711	42,5	36,7	48,2
1602040	Pedamaran	11 450	53 056	28 705	54,1	47,4	60,9
1602050	Tanjung Lubuk	11 849	53 267	18 501	34,7	30,0	39,5
1602060	Kota Kayu Agung	10 903	51 061	15 335	30,0	22,9	37,2
1602070	Tanjung Raja	21 447	101 734	15 634	15,4	11,4	19,4
1602080	Muara Kuang	9 306	39 954	16 323	40,9	34,7	47,0
1602090	Tanjung Batu	15 603	71 935	29 168	40,5	34,2	46,9
1602100	Indralaya	13 122	59 491	20 762	34,9	25,3	44,5
1602110	Pemulutan	13 669	63 404	20 513	32,4	27,9	36,8
1602120	Sirah Pulau Padang	16 853	75 043	19 541	26,0	21,8	30,2
1602130	Pampangan	11 078	50 034	8 223	16,4	12,7	20,2
1602140	Air Sugihan	7 196	32 489	8 306	25,6	18,7	32,4

https://www.bps.go.id

Tabel : 06.2 **Penduduk Miskin Propinsi Sumatera Selatan menurut Kabupaten/Kota dan Kecamatan, 2000**

Table *Poor People of South Sumatera Province by Regency/City and Sub-district, 2000*

Kode/ *Code*	Kabupaten/Kota *Regency/Municipality*	**Banyaknya Rumah Tangga**/ Number of *Household*	**Banyaknya Penduduk**/ Number of *Population*	**Banyaknya Penduduk Miskin**/ *Number of Poor People*	**Persentase Penduduk Miskin (P_o)**/ *Percentage of Poor People (P_o)*	Interval P_0 (%), •=10%	
						Batas bawah/ *Lower*	**Batas atas**/ *Upper*
[1]	[2]	[3]	[4]	[5]	[6]	[7]	[8]
1603	**Muara Enim**	**161 613**	**717 424**	**161 192**	**22,5**	**20,2**	**24,8**
1603010	Semendo	8 310	42 475	6 625	15,6	11,7	19,5
1603020	Tanjung Agung	8 058	35 007	7 588	21,7	17,0	26,4
1603030	Lawang Kidul	12 762	54 684	11 888	21,7	13,0	30,5
1603040	Muara Enim	14 680	65 233	10 156	15,6	10,2	21,0
1603050	Gunung Megang	11 821	54 852	21 160	38,6	32,1	45,1
1603060	Talang Ubi	30 281	139 899	38 692	27,7	22,3	33,0
1603070	Gelumbang	28 783	118 665	34 814	29,3	25,4	33,3
1603710	Rambang Dangku	10 869	47 820	7 249	15,2	12,8	17,5
1603720	Rambang Lubai	14 070	62 399	4 971	8,0	6,1	9,8
1603730	Prabumulih Timur	8 514	36 986	6 408	17,3	7,9	26,7
1603740	Prabumulih Barat	13 465	59 404	11 640	19,6	11,9	27,3
1604	**Lahat**	**146 113**	**669 802**	**132 818**	**19,8**	**18,0**	**21,6**
1604010	Tanjung Sakti	6 183	28 315	3 672	13,0	9,2	16,7
1604020	Dempo Utara	4 200	19 900	3 181	16,0	10,7	21,3
1604030	Dempo Selatan	5 391	26 682	3 882	14,5	10,9	18,2
1604040	Kota Agung	8 012	33 947	9 457	27,9	24,4	31,4
1604050	Pulau Pinang	6 266	26 207	7 576	28,9	24,8	33,0
1604060	Jarai	10 025	46 922	10 163	21,7	18,4	24,9
1604070	Muara Pinang	10 053	54 379	7 361	13,5	9,7	17,4
1604080	Pendopo	8 636	44 991	14 044	31,2	27,1	35,3
1604090	Ulu Musi	12 283	51 060	7 557	14,8	11,4	18,2
1604100	Tebing Tinggi	12 317	62 330	4 995	8,0	4,6	11,4
1604110	Kikim	13 961	61 531	12 691	20,6	17,8	23,5
1604120	Lahat	24 225	98 839	19 120	19,3	13,8	24,9
1604130	Merapi	9 177	40 122	19 607	48,9	44,3	53,4
1604140	Pajar Bulan	545	2 544	35	1,4	0,0	4,0
1604710	Pagar Alam Utara	6 808	35 014	4 421	12,6	7,4	17,8
1604720	Pagar Alam Selatan	8 031	37 019	5 056	13,7	7,7	19,6
1605	**Musi Rawas**	**140 491**	**639 222**	**163 628**	**25,6**	**23,2**	**28,0**
1605010	Rawas Ulu	8 635	41 194	15 804	38,4	30,7	46,0
1605020	Rupit	11 842	54 943	14 251	25,9	20,9	31,0
1605030	Batu Kuning/Lakitan Ulu	14 616	68 725	19 343	28,1	23,5	32,8

https://www.bps.go.id

Tabel : 06.2 **Penduduk Miskin Propinsi Sumatera Selatan menurut Kabupaten/Kota dan Kecamatan, 2000**

Table *Poor People of South Sumatera Province by Regency/City and Sub-district, 2000*

Kode/ *Code*	Kabupaten/Kota *Regency/Municipality*	**Banyaknya Rumah Tangga**/ Number of *Household*	**Banyaknya Penduduk**/ Number of *Population*	**Banyaknya Penduduk Miskin**/ *Number of Poor People*	**Persentase Penduduk Miskin (P_o)**/ *Percentage of Poor People (P_o)*	Interval P_0 (%), • =10%	
						Batas bawah/ *Lower*	**Batas atas**/ *Upper*
[1]	[2]	[3]	[4]	[5]	[6]	[7]	[8]
1605040	Tugu Mulyo	13 322	54 817	7 029	12,8	9,5	16,1
1605050	Muara Beliti	13 414	60 903	21 902	36,0	30,4	41,6
1605060	Jaya Loka	5 227	22 585	5 285	23,4	18,7	28,1
1605070	Muara Kelingi	16 851	73 600	19 336	26,3	22,4	30,2
1605080	Muara Lakitan	6 207	26 293	8 593	32,7	26,4	39,0
1605090	Megang Sakti	10 552	45 295	8 970	19,8	14,1	25,5
1605100	Rawas Ilir	11 917	58 067	13 315	22,9	18,7	27,2
1605710	Lubuk Linggau Barat	13 409	63 736	13 640	21,4	13,5	29,3
1605720	Lubuk Linggau Timur	14 499	69 064	16 157	23,4	14,6	32,1
1606	**Musi Banyu Asin**	**272 817**	**1 278 000**	**347 898**	**27,2**	**25,1**	**29,3**
1606010	Sanga Desa	5 375	28 799	8 301	28,8	22,5	35,1
1606020	Babat Toman	18 891	83 830	19 070	22,7	19,0	26,5

https://www.bps.go.id

Tabel : 07.2 **Penduduk Miskin Propinsi Bengkulu menurut Kabupaten/Kota dan Kecamatan, 2000**

Table *Poor People of Bengkulu Province by Regency/City and Sub-district, 2000*

Kode/ *Code*	Kabupaten/Kota *Regency/City*	**Banyaknya Rumah Tangga**/ Number of *Household*	**Banyaknya Penduduk**/ Number of *Population*	**Banyaknya Penduduk Miskin**/ *Number of Poor People*	**Persentase Penduduk Miskin (P_o)**/ *Percentage of Poor People (P_o)*	Interval P_0 (%), •=10%	
						Batas bawah/ *Lower*	**Batas atas**/ *Upper*
[1]	[2]	[3]	[4]	[5]	[6]	[7]	[8]
17	**Bengkulu**	**358 359**	**1 594 146**	**310 207**	**19,5**	**18,1**	**20,8**
1701	**Bengkulu Selatan**	**86 360**	**382 544**	**75 190**	**19,7**	**17,6**	**21,7**
1701010	Kaur Selatan	8 527	35 285	3 948	11,2	8,5	13,9
1701020	Kaur Tengah	5 768	24 140	3 659	15,2	12,4	17,9
1701030	Kaur Utara	8 048	34 626	8 552	24,7	21,4	28,0
1701040	Manna	15 450	70 145	14 288	20,4	15,3	25,4
1701050	Seginim	5 222	25 278	7 210	28,5	19,3	37,8
1701060	Pino	7 515	35 290	11 219	31,8	27,3	36,3
1701070	Talo	14 765	68 717	13 343	19,4	17,1	21,8
1701080	Seluma	8 823	37 398	6 393	17,1	12,2	22,0
1701090	Sukaraja	12 242	51 665	6 580	12,7	9,9	15,5
1702	**Rejang Lebong**	112 329	**449 255**	**57 102**	**12,7**	**11,0**	**14,4**
1702010	Kepahiang	29 728	116 267	11 032	9,5	6,4	12,6
1702020	Kota Padang	4 452	20 204	6 261	31,0	24,9	37,1
1702030	Padang Ulak Tanding	15 841	59 259	4 806	8,1	6,0	10,2
1702040	Curup	40 279	159 936	19 897	12,4	9,9	15,0
1702050	Lebong Selatan	**11 827**	52 052	6 922	13,3	11,1	15,5
1702060	Lebong Utara	10 202	41 537	8 183	19,7	15,2	24,2
1703	**Bengkulu Utara**	101 505	**483 013**	**125 735**	**26,0**	**24,2**	**27,9**
1703020	Talang Empat	5 175	25 239	5 730	22,7	18,9	26,5
1703030	Taba Penanjung	6 065	29 269	5 309	18,1	14,5	21,8
1703040	Pondok Kelapa	8 281	39 524	8 270	20,9	17,8	24,0
1703050	Kerkap	9 311	44 459	15 539	35,0	32,2	37,7
1703060	Arga Makmur	9 093	45 578	8 852	19,4	14,0	24,8
1703070	Lais	9 476	41 300	15 571	37,7	33,5	41,9
1703080	Padang Jaya	6 263	28 350	4 518	15,9	9,6	22,3
1703090	Ketahun	12 090	59 854	19 773	33,0	27,1	39,0
1703100	Putri Hijau	7 200	31 256	6 232	19,9	16,3	23,6
1703110	Muko-Muko Selatan	11 355	54 080	11 227	20,8	15,7	25,9
1703120	Teras Terunjam	6 478	30 723	9 231	30,0	25,0	35,1
1703130	Mukomuko Utara	10 718	53 381	15 484	29,0	24,1	33,9

https://www.bps.go.id

Tabel : 07.2 **Penduduk Miskin Propinsi Bengkulu menurut Kabupaten/Kota dan Kecamatan, 2000**

Table *Poor People of Bengkulu Province by Regency/City and Sub-district, 2000*

Kode/ *Code*	Kabupaten/Kota *Regency/City*	**Banyaknya Rumah Tangga**/ Number of *Household*	**Banyaknya Penduduk**/ Number of *Population*	**Banyaknya Penduduk Miskin**/ *Number of Poor People*	**Persentase Penduduk Miskin (P_o)**/ *Percentage of Poor People (P_o)*	Interval P_0 (%), • =10%	
						Batas bawah/ *Lower*	**Batas atas**/ *Upper*
[1]	[2]	[3]	[4]	[5]	[6]	[7]	[8]
1771	**Bengkulu**	58 165	**279 334**	**52 179**	**18,7**	**16,2**	**21,2**
1771010	Selebar	9 519	45 979	10 759	23,4	13,0	33,8
1771020	Gading Cempaka	31 656	157 507	27 611	17,5	14,5	20,6
1771030	Teluk Segara	10 675	48 489	10 703	22,1	18,0	26,2
1771040	Muara Bangka Hulu	6 315	27 359	3 106	11,4	4,3	18,4

https://www.bps.go.id

Tabel : 08.2 **Penduduk Miskin Propinsi Lampung menurut Kabupaten/Kota dan Kecamatan, 2000**

Table *Poor People of Lampung Province by Regency/City and Sub-district, 2000*

Kode/ *Code*	Kabupaten/Kota *Regency/Municipality*	**Banyaknya Rumah Tangga**/ Number of *Household*	**Banyaknya Penduduk**/ Number of *Population*	**Banyaknya Penduduk Miskin**/ *Number of Poor People*	**Persentase Penduduk Miskin (P_o)**/ *Percentage of Poor People (P_o)*	Interval P_0 (%), • =10%	
						Batas bawah/ *Lower*	**Batas atas**/ *Upper*
[1]	[2]	[3]	[4]	[5]	[6]	[7]	[8]
18	**Lampung**	**1 617 288**	**6 674 906**	**1 776 128**	**26,6**	**25,4**	**27,9**
1801	**Lampung Barat**	**92 402**	**365 959**	**102 906**	**28,1**	**24,6**	**31,6**
1801010	Pesisir Selatan	12 792	57 421	25 685	44,7	35,7	53,8
1801050	Belalau	30 822	107 903	39 131	36,3	28,8	43,8
1801030	Pesisir Utara	4 995	22 427	7 944	35,4	25,1	45,7
1801040	Balik Bukit	13 326	53 060	11 937	22,5	14,3	30,7
1801060	Sumber Jaya	22 038	83 268	12 166	14,6	9,6	19,6
1801020	Pesisir Tengah	8 429	41 880	6 034	14,4	9,0	19,8
1802	**Tanggamus**	**183 170**	**799 312**	**219 034**	**27,4**	**24,6**	**30,2**
1802110	Cukuh Balak	12 342	51 912	24 042	46,3	38,0	54,6
1802020	Kota Agung	16 462	79 872	24 986	31,3	25,0	37,6
1802010	Wonosobo	18 323	82 077	25 135	30,6	24,3	37,0
1802080	Pringsewu	22 251	95 134	26 886	28,3	17,2	39,3
1802100	Pardasuka	10 313	45 546	12 818	28,1	18,7	37,6
1802060	Pagelaran	12 238	53 675	14 683	27,4	17,3	37,4
1802090	Gadingrejo	14 828	62 552	16 971	27,1	17,3	36,9
1802050	Pugung	10 893	49 156	12 742	25,9	17,6	34,2
1802070	Sukoharjo	19 701	83 650	21 244	25,4	17,1	33,7
1802030	Pulau Panggung	19 706	79 174	17 720	22,4	16,5	28,3
1802040	Talang Padang	26 113	116 564	21 812	18,7	13,3	24,1
1803	**Lampung Selatan**	**269 823**	**1 140 885**	**293 985**	**25,8**	**23,3**	**28,2**
1803010	Padang Cermin	22 829	96 361	33 032	34,3	26,2	42,3
1803020	Kedondong	18 366	78 693	24 919	31,7	24,4	39,0
1803070	Jati Agung	20 996	85 474	25 314	29,6	18,6	40,7
1803090	Katibung	26 017	111 686	31 520	28,2	21,4	35,1
1803040	Negeri Katon	13 140	53 926	14 669	27,2	18,6	35,8
1803120	Palas	18 810	75 589	20 202	26,7	19,1	34,3
1803100	Sidomulyo	27 401	112 553	29 116	25,9	18,9	32,9
1803130	Penengahan	21 347	89 747	22 496	25,1	19,0	31,2
1803080	Tanjung Bintang	21 328	89 409	22 279	24,9	16,2	33,7
1803060	Natar	32 503	141 651	33 414	23,6	17,3	29,9
1803110	Kalianda	19 876	89 695	17 034	19,0	14,3	23,7

https://www.bps.go.id

Tabel : 08.2 **Penduduk Miskin Propinsi Lampung menurut Kabupaten/Kota dan Kecamatan, 2000**

Table *Poor People of Lampung Province by Regency/City and Sub-district, 2000*

Kode/ *Code*	Kabupaten/Kota *Regency/Municipality*	**Banyaknya Rumah Tangga**/ Number of *Household*	**Banyaknya Penduduk**/ Number of *Population*	**Banyaknya Penduduk Miskin**/ *Number of Poor People*	**Persentase Penduduk Miskin (P_o)**/ *Percentage of Poor People (P_o)*	Interval P_0 (%), • =10%	
						Batas bawah/ *Lower*	**Batas atas**/ *Upper*
[1]	[2]	[3]	[4]	[5]	[6]	[7]	[8]
1803030	Gedung Tataan	16 299	71 023	13 147	18,5	11,0	26,0
1803050	Tegineneng	10 911	45 078	6 846	15,2	8,2	22,2
1804	**Lampung Timur**	**219 170**	**871 577**	**217 833**	**25,0**	**22,3**	**27,7**
1804010	Metro Kibang	4 758	17 706	5 802	32,8	13,6	51,9
1804060	Jabung	33 781	135 809	43 862	32,3	25,3	39,3
1804090	Sukadana	27 329	110 727	32 085	29,0	21,2	36,8
1804020	Batanghari	11 912	47 962	11 983	25,0	15,9	34,0
1804080	Way Jepara	25 813	103 035	25 589	24,8	17,2	32,4
1804040	Marga Tiga	10 085	40 468	9 656	23,9	13,8	33,9
1804070	Labuhan Maringgai	43 647	169 838	39 431	23,2	17,3	29,1
1804120	Purbolinggo	13 898	55 289	12 447	22,5	15,8	29,2
1804050	Sekampung Udik	16 086	61 934	13 873	22,4	14,6	30,2
1804110	Raman Utara	8 470	33 737	6 333	18,8	10,2	27,4
1804100	Pekalongan	9 705	40 047	7 218	18,0	8,5	27,5
1804030	Sekampung	13 686	55 025	9 553	17,4	10,7	24,0
1805	**Lampung Tengah**	**262 259**	**1 045 549**	**269 422**	**25,8**	**22,9**	**28,6**
1805120	Rumbia	18 443	73 974	27 668	37,4	28,1	46,8
1805090	Terusan Nunyai	11 266	43 853	16 300	37,2	21,9	52,4
1805030	Bangunrejo	12 240	51 683	15 952	30,9	20,0	41,7
1805010	Padang Ratu	39 188	155 741	47 317	30,4	25,7	35,1
1805100	Seputih Mataram	29 169	105 458	28 483	27,0	17,0	37,0
1805040	Gunung Sugih	24 353	100 496	27 106	27,0	19,9	34,0
1805130	Seputih Surabaya	17 180	69 907	18 580	26,6	18,5	34,7
1805080	Terbanggi Besar	39 641	158 664	34 865	22,0	14,2	29,7
1805020	Kalirejo	20 793	89 587	18 801	21,0	13,8	28,2
1805110	Seputih Banyak	13 244	50 906	10 350	20,3	12,8	27,8
1805060	Punggur	15 310	59 602	11 209	18,8	9,8	27,8
1805070	Seputih Raman	10 859	41 075	6 776	16,5	9,0	24,0
1805050	Trimurjo	10 573	44 603	6 018	13,5	6,4	20,6
1806	**Lampung Utara**	**124 110**	**530 470**	**128 771**	**24,3**	**21,3**	**27,3**
1806060	Abung Timur	13 434	54 085	16 407	30,3	21,7	39,0
1806080	Sungkai Utara	12 099	53 084	15 828	29,8	21,6	38,1

https://www.bps.go.id

Tabel : 08.2 **Penduduk Miskin Propinsi Lampung menurut Kabupaten/Kota dan Kecamatan, 2000**

Table *Poor People of Lampung Province by Regency/City and Sub-district, 2000*

Kode/ *Code*	Kabupaten/Kota *Regency/Municipality*	**Banyaknya Rumah Tangga**/ Number of *Household*	**Banyaknya Penduduk**/ Number of *Population*	**Banyaknya Penduduk Miskin**/ *Number of Poor People*	**Persentase Penduduk Miskin (P_o)**/ *Percentage of Poor People (P_o)*	Interval P_0 (%), • =10%	
						Batas bawah/ *Lower*	**Batas atas**/ *Upper*
[1]	[2]	[3]	[4]	[5]	[6]	[7]	[8]
1806020	Tanjung Raja	6 487	26 374	6 961	26,4	17,0	35,8
1806040	Kotabumi	30 651	136 171	35 817	26,3	20,0	32,6
1806050	Abung Selatan	18 525	78 035	17 877	22,9	15,1	30,7
1806070	Sungkai Selatan	18 721	79 960	18 295	22,9	17,6	28,2
1806030	Abung Barat	12 840	55 762	10 251	18,4	11,8	24,9
1806010	Bukit Kemuning	11 353	46 999	7 334	15,6	7,9	23,3
				0			
1807	**Way Kanan**	**84 017**	**348 369**	**113 026**	**32,4**	**29,1**	**35,8**
1807060	Pakuan Ratu	18 667	76 648	31 882	41,6	34,4	48,8
1807040	Blambangan Umpu	20 444	84 350	28 865	34,2	27,3	41,2
1807050	Bahuga	12 362	49 050	15 932	32,5	22,2	42,8
1807030	Kasui	10 482	43 402	13 339	30,7	22,2	39,2
1807010	Banjit	8 653	37 064	10 651	28,7	20,7	36,8
1807020	Baradatu	13 409	57 855	12 367	21,4	15,1	27,6
				0			
1808	**Tulangbawang**	**179 662**	**714 695**	**241 633**	**33,8**	**30,5**	**37,2**
1808070	Simpang Pematang	18 208	73 806	33 029	44,8	34,0	55,5
1808060	Mesuji	24 713	99 507	43 765	44,0	37,0	51,0
1808040	Gedung Aji	9 793	40 764	17 239	42,3	31,2	53,4
1808080	Gunung Terang	13 328	54 023	20 089	37,2	26,9	47,5
1808020	Tulang Bawang Tengah	26 486	107 369	32 936	30,7	22,9	38,5
1808050	Menggala	55 592	213 480	60 628	28,4	21,9	34,9
1808030	Banjar Agung	16 017	62 150	17 093	27,5	17,7	37,3
1808010	Tulang Bawang Udik	15 525	63 596	16 857	26,5	18,6	34,4
1871	**Bandar Lampung**	**173 134**	**740 073**	**167 788**	**22,7**	**20,7**	**24,6**
1871050	Teluk Betung Utara	12 707	56 551	17 398	30,8	25,6	35,9
1871020	Teluk Betung Selatan	19 725	87 331	21 333	24,4	20,6	28,2
1871090	Sukarame	22 329	95 749	23 084	24,1	17,9	30,3
1871010	Teluk Betung Barat	11 972	52 026	12 388	23,8	17,3	30,3
1871070	Tanjung Karang Barat	22 066	99 298	23 612	23,8	19,4	28,1
1871080	Kedaton	35 058	135 611	31 160	23,0	19,3	26,6
1871040	Tanjung Karang Timur	17 320	75 267	17 092	22,7	18,7	26,7
1871060	Tanjung Karang Pusat	15 901	69 634	14 015	20,1	16,5	23,7
1871030	Panjang	16 056	68 606	7 705	11,2	7,2	15,3

https://www.bps.go.id

Tabel : 08.2 **Penduduk Miskin Propinsi Lampung menurut Kabupaten/Kota dan Kecamatan, 2000**

Table *Poor People of Lampung Province by Regency/City and Sub-district, 2000*

Kode/ *Code*	Kabupaten/Kota *Regency/Municipality*	**Banyaknya Rumah Tangga**/ Number of *Household*	**Banyaknya Penduduk**/ Number of *Population*	**Banyaknya Penduduk Miskin**/ *Number of Poor People*	**Persentase Penduduk Miskin (P_o)**/ *Percentage of Poor People (P_o)*	Interval P_0 (%), •=10%	
						Batas bawah/ *Lower*	**Batas atas**/ *Upper*
[1]	[2]	[3]	[4]	[5]	[6]	[7]	[8]
1872	**Metro**	**29 541**	**118 017**	**21 768**	**18,4**	**12,0**	**24,8**
1872010	Bantul	6 312	24 616	5 793	23,5	14,0	33,1
1872020	Metro Raya	23 229	93 401	15 975	17,1	9,5	24,7

https://www.bps.go.id

Tabel : 09.2 **Penduduk Miskin Propinsi Kepulauan Bangka Belitung menurut Kabupaten/Kota dan Kecamatan, 2000**

Table *Poor People of Bangka Belitung Island Province by Regency/City and Sub-district, 2000*

Kode/ *Code*	Kabupaten/Kota *Regency/Municipality*	**Banyaknya Rumah Tangga**/ Number of *Household*	**Banyaknya Penduduk**/ Number of *Population*	**Banyaknya Penduduk Miskin**/ *Number of Poor People*	**Persentase Penduduk Miskin (P_o)**/ *Percentage of Poor People (P_o)*	Interval P_0 (%), •=10%	
						Batas bawah/ *Lower*	**Batas atas**/ *Upper*
[1]	[2]	[3]	[4]	[5]	[6]	[7]	[8]
19	**Kepulauan Bangka Belitung**	**214 247**	**895 773**	**174 116**	**19,4**	**17,3**	**21,5**
1901	**Bangka**	**133 893**	**567 054**	**91 488**	**16,1**	**13,5**	**18,7**
1901010	Payung	15 706	63 114	3 693	5,9	2,6	9,1
1901020	Toboali	13 424	53 537	1 731	3,2	1,5	4,9
1901030	Lepar Pongok	2 580	10 331	1 363	13,2	4,4	22,0
1901040	Koba	9 252	39 880	5 028	12,6	3,1	22,1
1901050	Pangkalan Baru	7 662	33 336	6 805	20,4	13,4	27,4
1901060	Sungai Selan	8 234	37 551	6 326	16,8	11,9	21,8
1901070	Mendo Barat	6 257	30 512	4 909	16,1	10,0	22,2
1901080	Merawang	7 998	37 094	12 113	32,7	25,6	39,7
1901090	Sungai Liat	20 284	84 700	20 211	23,9	16,4	31,3
1901100	Kelapa	10 179	44 756	4 826	10,8	5,4	16,1
1901110	Mentok	11 863	50 138	11 515	23,0	13,7	32,2
1901120	Jebus	7 574	30 978	4 127	13,3	7,3	19,4
1901130	Belinyu	12 880	51 127	8 842	17,3	9,7	24,9
1902	**Belitung**	**50 036**	**204 138**	**55 150**	**27,0**	**22,5**	**31,5**
1902010	Membalong	5 043	19 136	1 958	10,2	5,8	14,6
1902020	Dendang	3 309	13 389	2 319	17,3	7,5	27,1
1902030	Gantung	5 217	21 359	7 165	33,5	19,6	47,5
1902040	Manggar	7 781	32 012	8 795	27,5	17,7	37,2
1902050	Kelapa Kampit	3 641	14 207	3 870	27,2	13,2	41,2
1902060	Tanjung Pandan	25 045	104 035	31 043	29,8	22,9	36,8
1971	**Pangkal Pinang**	**30 318**	**124 581**	**27 478**	**22,1**	**18,8**	**25,3**
1971010	Rangkui	7 764	32 307	7 525	23,3	16,8	29,7
1971020	Bukit Intan	7 442	30 015	7 328	24,4	17,1	31,7
1971030	Pangkal Balam	6 491	25 962	6 280	24,2	17,5	30,9
1971040	Taman Sari	8 621	36 297	6 345	17,5	12,7	22,3

https://www.bps.go.id

Tabel : 10.2 **Penduduk Miskin Propinsi DKI Jakarta menurut Kabupaten/Kota dan Kecamatan, 2000**

Table *Poor People of DKI Jakarta Province by Regency/City and Sub-district, 2000*

Kode/ *Code*	Kabupaten/Kota *Regency/City*	**Banyaknya Rumah Tangga**/ Number of *Household*	**Banyaknya Penduduk**/ Number of *Population*	**Banyaknya Penduduk Miskin**/ *Number of Poor People*	**Persentase Penduduk Miskin (P_o)**/ *Percentage of Poor People (P_o)*	Interval P_0 (%), •=10%	
						Batas bawah/ *Lower*	**Batas atas**/ *Upper*
[1]	[2]	[3]	[4]	[5]	[6]	[7]	[8]
31	**DKI Jakarta**	**2 227 138**	**8 310 442**	**353 666**	**4,3**	**3,5**	**5,0**
3171	**Jakarta Selatan**	**462 236**	**1 774 556**	**59 909**	**3,4**	**2,3**	**4,4**
3171010	Jagakarsa	53 945	210 581	6 049	2,9	0,3	5,5
3171020	Pasar Minggu	63 613	244 191	7 729	3,2	0,6	5,7
3171030	Cilandak	41 386	162 361	5 131	3,2	0,0	6,5
3171040	Pesanggrahan	46 482	183 710	5 687	3,1	0,1	6,1
3171050	Kebayoran Lama	65 956	257 315	9 386	3,6	0,9	6,4
3171060	Kebayoran Baru	34 763	135 399	5 553	4,1	0,7	7,5
3171070	Mampang Prapatan	35 194	133 023	4 718	3,5	0,4	6,7
3171080	Pancoran	36 137	136 515	3 982	2,9	0,6	5,2
3171090	Tebet	52 493	204 935	7 721	3,8	0,4	7,2
3171100	Setia Budi	32 267	106 526	3 953	3,7	0,1	7,3
3172	**Jakarta Timur**	**613 033**	**2 339 000**	**75 868**	**3,2**	**2,3**	**4,2**
3172010	Pasar Rebo	37 992	149 472	3 625	2,4	0,2	4,7
3172020	Ciracas	54 501	208 470	4 315	2,1	0,0	4,4
3172030	Cipayung	39 256	158 793	5 417	3,4	0,0	6,8
3172040	Makasar	41 004	156 625	5 271	3,4	0,1	6,7
3172050	Kramat Jati	58 266	230 594	9 998	4,3	1,1	7,6
3172060	Jatinegara	63 438	251 954	10 181	4,0	1,4	6,7
3172070	Duren Sawit	87 834	345 878	9 119	2,6	0,2	5,1
3172080	Cakung	127 914	440 412	17 007	3,9	1,0	6,7
3172090	Pulo Gadung	66 841	254 169	6 651	2,6	0,6	4,6
3172100	Matraman	35 987	142 633	4 283	3,0	0,6	5,4
3173	**Jakarta Pusat**	**245 826**	**868 522**	**33 074**	**3,8**	**2,3**	**5,4**
3173010	Tanah Abang	42 009	136 447	5 258	3,9	0,6	7,1
3173020	Menteng	20 039	74 089	2 284	3,1	0,0	6,5
3173030	Senen	24 378	87 306	4 790	5,5	0,6	10,3
3173040	Johar Baru	28 437	108 524	6 623	6,1	0,0	12,7
3173050	Cempaka Putih	22 165	79 532	2 365	3,0	0,0	6,0
3173060	Kemayoran	51 853	194 541	5 157	2,7	0,2	5,1
3173070	Sawah Besar	34 219	106 482	3 851	3,6	0,0	7,9
3173080	Gambir	22 726	81 601	2 745	3,4	0,2	6,5

https://www.bps.go.id

Tabel : 10.2 **Penduduk Miskin Propinsi DKI Jakarta menurut Kabupaten/Kota dan Kecamatan, 2000**

Table *Poor People of DKI Jakarta Province by Regency/City and Sub-district, 2000*

Kode/ *Code*	Kabupaten/Kota *Regency/City*	**Banyaknya Rumah Tangga**/ Number of *Household*	**Banyaknya Penduduk**/ Number of *Population*	**Banyaknya Penduduk Miskin**/ *Number of Poor People*	**Persentase Penduduk Miskin (P_o)**/ *Percentage of Poor People (P_o)*	Interval P_0 (%), •=10%	
						Batas bawah/ *Lower*	**Batas atas**/ *Upper*
[1]	[2]	[3]	[4]	[5]	[6]	[7]	[8]
3174	**Jakarta Barat**	**511 425**	**1 897 037**	**103 035**	**5,4**	**3,7**	**7,2**
3174010	Kembangan	52 368	204 145	7 351	3,6	0,2	7,0
3174020	Kebon Jeruk	69 832	267 768	7 291	2,7	0,6	4,9
3174030	Palmerah	50 193	188 153	6 509	3,5	0,0	7,0
3174040	Grogol Petamburan	50 650	190 229	6 006	3,2	0,1	6,2
3174050	Tambora	60 288	227 676	19 209	8,4	3,7	13,2
3174060	Taman Sari	30 761	107 243	5 688	5,3	1,7	8,9
3174070	Cengkareng	114 553	406 066	26 056	6,4	0,6	12,2
3174080	Kali Deres	82 780	305 757	24 925	8,2	1,7	14,6
3175	**Jakarta Utara**	**394 618**	**1 431 327**	**81 781**	**5,7**	**3,6**	**7,9**
3175010	Penjaringan	77 597	250 788	13 140	5,2	0,0	10,7
3175020	Pademangan	35 008	126 004	10 268	8,1	0,0	18,4
3175030	Tanjung Priok	88 596	338 013	13 813	4,1	1,4	6,8
3175040	Koja	62 048	246 552	17 286	7,0	1,8	12,2
3175050	Kelapa Gading	43 922	149 211	4 166	2,8	0,0	7,0
3175060	Cilincing	83 226	303 839	19 323	6,4	1,8	10,9
3175070	Kepulauan Seribu	4 221	16 920	3 784	22,4	9,1	35,6

https://www.bps.go.id

Tabel : 11.2 **Penduduk Miskin Propinsi Jawa Barat menurut Kabupaten/Kota dan Kecamatan, 2000**

Table *Poor People of West Java Province by Regency/City and Sub-district, 2000*

Kode/ *Code*	Kabupaten/Kota *Regency/City*	**Banyaknya Rumah Tangga**/ Number of *Household*	**Banyaknya Penduduk**/ Number of *Population*	**Banyaknya Penduduk Miskin**/ *Number of Poor People*	**Persentase Penduduk Miskin (P_o)**/ *Percentage of Poor People (P_o)*	Interval P_0 (%), • =10%	
						Batas bawah/ *Lower*	**Batas atas**/ *Upper*
[1]		[3]	[4]	[5]	[6]	[7]	[8]
32	**Jawa Barat**	**9 561 444**	**35 650 622**	**6 767 936**	**19,0**	**18,2**	**19,8**
3201	**Bogor**	**857 111**	**3 505 982**	**767 570**	**21,9**	**19,8**	**24,0**
3201010	Nanggung	18 183	73 811	14 135	19,2	10,3	28,0
3201020	Leuwiliang	35 670	154 910	34 853	22,5	13,5	31,5
3201030	Pamijahan	25 565	113 985	27 124	23,8	13,2	34,4
3201040	Cibungbulang	23 033	105 371	34 356	32,6	20,7	44,5
3201050	Ciampea	39 715	166 392	43 789	26,3	17,6	35,1
3201060	Dramaga	21 025	81 352	19 415	23,9	11,3	36,5
3201070	Ciomas	42 329	177 294	39 792	22,4	14,8	30,1
3201080	Cijeruk	30 437	127 396	22 838	17,9	10,3	25,5
3201090	Caringin	21 147	94 459	22 415	23,7	12,5	34,9
3201100	Ciawi	19 191	79 126	19 032	24,1	14,3	33,8
3201110	Cisarua	20 677	90 714	33 249	36,7	25,1	48,2
3201120	Megamendung	17 781	79 978	17 240	21,6	8,9	34,2
3201130	Sukaraja	31 392	126 452	19 498	15,4	6,6	24,2
3201140	Babakan Madang	17 549	73 412	17 408	23,7	8,3	39,1
3201150	Sukamakmur	15 999	62 848	20 049	31,9	20,0	43,8
3201160	Cariu	25 853	87 129	19 046	21,9	12,8	30,9
3201170	Jonggol	25 868	90 604	18 109	20,0	10,4	29,6
3201180	Cileungsi	55 632	204 596	41 919	20,5	12,9	28,1
3201190	Gunung Putri	45 295	168 952	24 601	14,6	8,0	21,1
3201200	Citeureup	39 007	148 430	34 447	23,2	13,4	33,0
3201210	Cibinong	53 923	208 961	30 502	14,6	6,6	22,6
3201220	Bojong Gede	48 178	199 245	27 877	14,0	8,2	19,8
3201230	Kemang	25 835	107 290	22 296	20,8	11,6	30,0
3201240	Parung	35 070	147 053	34 651	23,6	15,1	32,1
3201250	Gunung Sindur	16 319	67 729	18 217	26,9	14,8	39,0
3201260	Rumpin	24 351	106 164	22 143	20,9	10,8	30,9
3201270	Cigudeg	31 035	138 234	31 952	23,1	16,9	29,4
3201280	Jasinga	20 565	90 119	25 378	28,2	17,3	39,1
3201290	Tenjo	12 185	54 410	14 022	25,8	12,8	38,7
3201300	Parung Panjang	18 302	79 566	17 218	21,6	11,4	31,9
3202	**Sukabumi**	**567 500**	**2 071 887**	**434 224**	**21,0**	**18,5**	**23,4**
3202010	Ciemas	13 158	45 059	16 070	35,7	17,8	53,5
3202020	Ciracap	20 102	67 807	17 719	26,1	15,1	37,2
3202030	Surade	26 631	87 562	25 548	29,2	20,4	37,9
3202040	Jampang Kulon	16 301	57 121	17 152	30,0	17,9	42,1
3202050	Kali Bunder	7 967	26 932	9 225	34,3	16,5	52,1
3202060	Tegal Buleud	10 246	31 121	9 155	29,4	16,7	42,2
3202070	Cidolog	6 716	17 840	2 732	15,3	5,5	25,1
3202080	Sagaranten	31 985	93 643	13 229	14,1	7,3	20,9
3202090	Pabuaran	10 760	37 266	7 339	19,7	8,5	30,9
3202100	Lengkong	7 150	25 880	4 707	18,2	5,4	30,9

https://www.bps.go.id

Tabel : 11.2 **Penduduk Miskin Propinsi Jawa Barat menurut Kabupaten/Kota dan Kecamatan, 2000**

Table *Poor People of West Java Province by Regency/City and Sub-district, 2000*

Kode/ *Code*	Kabupaten/Kota *Regency/City*	**Banyaknya Rumah Tangga**/ Number of *Household*	**Banyaknya Penduduk**/ Number of *Population*	**Banyaknya Penduduk Miskin**/ *Number of Poor People*	**Persentase Penduduk Miskin (P_o)**/ *Percentage of Poor People (P_o)*	Interval P_0 (%), • =10%	
						Batas bawah/ *Lower*	**Batas atas**/ *Upper*
[1]		[3]	[4]	[5]	[6]	[7]	[8]
3202110	Pelabuhan Ratu	33 114	127 620	25 861	20,3	8,7	31,9
3202120	Warung Kiara	21 613	84 196	17 226	20,5	13,4	27,5
3202130	Jampang Tengah	29 502	98 117	15 902	16,2	10,3	22,1
3202140	Cikembar	19 362	67 598	8 898	13,2	4,5	21,8
3202150	Nyalindung	13 060	43 151	5 437	12,6	6,1	19,1
3202160	Geger Bitung	10 044	34 809	5 451	15,7	6,1	25,2
3202170	Sukaraja	43 255	155 925	28 927	18,6	11,6	25,5
3202180	Sukabumi	10 150	39 847	10 122	25,4	8,2	42,6
3202190	Kadudampit	11 934	44 227	7 063	16,0	7,8	24,1
3202200	Cisaat	36 008	140 187	32 102	22,9	14,2	31,6
3202210	Cibadak	45 539	175 230	33 139	18,9	10,5	27,3
3202220	Nagrak	25 663	99 170	12 330	12,4	6,5	18,4
3202230	Cicurug	23 918	94 679	30 480	32,2	21,9	42,5
3202240	Cidahu	11 802	49 693	9 648	19,4	11,5	27,3
3202250	Parakan Salak	8 433	33 589	4 558	13,6	5,7	21,4
3202260	Parung Kuda	19 679	83 270	18 716	22,5	11,4	33,6
3202270	Kalapa Nunggal	9 966	39 135	6 722	17,2	4,2	30,1
3202280	Cikidang	12 392	49 799	11 949	24,0	14,5	33,5
3202290	Cisolok	22 521	88 697	21 418	24,1	16,2	32,1
3202300	Kabandungan	8 529	32 717	5 398	16,5	5,3	27,7
3203	**Cianjur**	**535 011**	**1 943 414**	**490 857**	**25,3**	**22,6**	**27,9**
3203010	Agrabinta	22 731	66 875	23 919	35,8	25,6	46,0
3203020	Sindangbarang	13 961	45 653	14 328	31,4	20,0	42,8
3203030	Cidaun	16 456	56 248	23 167	41,2	30,2	52,2
3203040	Naringgul	11 934	41 242	18 262	44,3	31,1	57,5
3203050	Cibinong	24 715	84 787	32 360	38,2	29,6	46,8
3203060	Tanggeung	17 673	57 550	16 184	28,1	17,3	39,0
3203070	Kadupandak	22 146	76 043	26 476	34,8	26,6	43,0
3203080	Takokak	14 317	47 227	15 881	33,6	21,5	45,7
3203090	Sukanagara	11 874	43 463	7 507	17,3	7,2	27,3
3203100	Pagelaran	24 537	81 759	27 148	33,2	24,1	42,3
3203110	Campaka	25 142	84 343	18 126	21,5	14,8	28,2
3203120	Cibeber	28 981	105 999	19 085	18,0	9,7	26,3
3203130	Warungkondang	26 720	101 885	24 066	23,6	15,9	31,4
3203140	Cilaku	21 102	80 982	14 407	17,8	8,1	27,5
3203150	Sukaluyu	16 217	61 770	12 882	20,9	10,6	31,1
3203160	Bojongpicung	24 731	94 752	29 867	31,5	20,5	42,5
3203170	Ciranjang	20 066	78 292	11 558	14,8	4,3	25,2
3203180	Mande	16 147	58 899	9 295	15,8	6,0	25,5
3203190	Karangtengah	32 617	122 370	27 566	22,5	11,9	33,2
3203200	Cianjur	36 525	141 308	20 311	14,4	5,4	23,4
3203210	Cugenang	22 304	86 761	16 197	18,7	12,4	25,0
3203220	Pacet	43 059	171 626	50 010	29,1	19,1	39,2
3203230	Sukaresmi	18 735	70 901	16 034	22,6	9,9	35,4
3203240	Cikalongkulon	22 321	82 679	16 220	19,6	11,8	27,4

https://www.bps.go.id

Tabel : 11.2 **Penduduk Miskin Propinsi Jawa Barat menurut Kabupaten/Kota dan Kecamatan, 2000**

Table *Poor People of West Java Province by Regency/City and Sub-district, 2000*

Kode/ *Code*	Kabupaten/Kota *Regency/City*	**Banyaknya Rumah Tangga**/ Number of *Household*	**Banyaknya Penduduk**/ Number of *Population*	**Banyaknya Penduduk Miskin**/ *Number of Poor People*	**Persentase Penduduk Miskin (P_o)**/ *Percentage of Poor People (P_o)*	Interval P_0 (%), • =10%	
						Batas bawah/ *Lower*	**Batas atas**/ *Upper*
[1]		[3]	[4]	[5]	[6]	[7]	[8]
3204	**Bandung**	**1 097 090**	**4 148 855**	**734 281**	**17,7**	**16,0**	**19,4**
3204010	Ciwidey	28 349	101 316	13 103	12,9	4,6	21,2
3204020	Pasirjambu	18 163	67 063	18 097	27,0	14,5	39,5
3204030	Cimaung	15 898	59 337	9 094	15,3	4,1	26,5
3204040	Pangalengan	30 480	116 169	24 939	21,5	11,1	31,9
3204050	Kertasari	15 403	56 377	13 431	23,8	9,1	38,5
3204060	Pacet	20 449	83 009	27 874	33,6	21,0	46,2
3204070	Ibun	16 120	61 323	14 256	23,2	12,2	34,3
3204080	Paseh	23 467	95 041	30 117	31,7	18,9	44,5
3204090	Cikancung	15 265	61 939	11 394	18,4	7,4	29,3
3204100	Cicalengka	32 342	126 193	19 629	15,6	8,4	22,7
3204110	Rancaekek	35 492	131 033	17 314	13,2	5,7	20,7
3204120	Majalaya	48 597	189 548	44 538	23,5	15,5	31,4
3204130	Ciparay	29 740	122 387	26 120	21,3	10,3	32,4
3204140	Baleendah	38 050	149 028	30 476	20,4	9,9	31,0
3204150	Arjasari	18 935	73 749	12 544	17,0	8,0	26,0
3204160	Banjaran	35 562	134 229	20 476	15,3	8,2	22,3
3204170	Pameungpeuk	13 454	53 938	6 690	12,4	3,3	21,5
3204180	Katapang	25 772	97 751	21 580	22,1	11,2	33,0
3204190	Soreang	32 772	121 966	25 905	21,2	12,8	29,6
3204200	Cililin	39 958	156 132	30 893	19,8	11,3	28,3
3204210	Sindangkerta	14 341	53 801	9 110	16,9	10,6	23,2
3204220	Gununghalu	31 912	111 402	25 964	23,3	13,9	32,7
3204230	Cipongkor	18 647	72 759	17 199	23,6	12,8	34,5
3204240	Batujajar	24 618	91 863	19 903	21,7	10,5	32,8
3204250	Margaasih	23 707	95 611	14 317	15,0	4,4	25,5
3204260	Margahayu	25 874	101 793	10 109	9,9	2,4	17,5
3204270	Dayeuhkolot	29 784	101 962	9 707	9,5	2,8	16,2
3204280	Bojongsoang	17 161	64 311	9 787	15,2	4,1	26,3
3204290	Cileunyi	23 835	93 470	15 772	16,9	7,3	26,4
3204300	Cilengkrang	8 496	32 530	6 757	20,8	6,8	34,7
3204310	Cimeunyan	19 669	76 410	9 195	12,0	4,9	19,2
3204320	Lembang	36 803	138 597	31 401	22,7	12,6	32,7
3204330	Parongpong	18 906	69 723	8 619	12,4	3,7	21,0
3204340	Cisarua	15 680	56 050	5 606	10,0	3,0	17,0
3204350	Ngamprah	30 370	107 506	15 791	14,7	6,9	22,5
3204360	Padalarang	33 830	125 326	22 291	17,8	9,2	26,3
3204370	Cipatat	25 590	99 183	15 804	15,9	6,4	25,5
3204380	Cipeundeuy	17 744	64 747	13 826	21,4	12,0	30,7
3204390	Cikalong Wetan	24 717	92 737	17 629	19,0	8,8	29,2
3204710	Cimahi Selatan	54 754	192 873	15 471	8,0	1,4	14,6
3204720	Cimahi Tengah	39 962	142 796	10 918	7,6	2,5	12,8
3204730	Cimahi Utara	26 422	105 877	10 634	10,0	1,3	18,8
3205	**Garut**	**512 935**	**2 044 526**	**498 375**	**24,4**	**22,4**	**26,4**
3205010	Cisewu	16 507	54 413	14 279	26,2	17,1	35,4

https://www.bps.go.id

Tabel : 11.2 **Penduduk Miskin Propinsi Jawa Barat menurut Kabupaten/Kota dan Kecamatan, 2000**

Table *Poor People of West Java Province by Regency/City and Sub-district, 2000*

Kode/ *Code*	Kabupaten/Kota *Regency/City*	**Banyaknya Rumah Tangga**/ Number of *Household*	**Banyaknya Penduduk**/ Number of *Population*	**Banyaknya Penduduk Miskin**/ *Number of Poor People*	**Persentase Penduduk Miskin (P_o)**/ *Percentage of Poor People (P_o)*	Interval P_0 (%), • =10%	
						Batas bawah/ *Lower*	**Batas atas**/ *Upper*
[1]		[3]	[4]	[5]	[6]	[7]	[8]
3205020	Talegong	8 355	28 302	5 227	18,5	7,9	29,1
3205030	Bungbulang	19 482	65 948	16 280	24,7	14,0	35,3
3205040	Pamulihan	4 419	15 876	3 194	20,1	9,6	30,6
3205050	Pakenjeng	15 388	55 805	11 944	21,4	14,4	28,4
3205060	Cikelet	9 513	33 720	8 448	25,1	14,2	35,9
3205070	Pameungpeuk	9 430	33 832	8 406	24,8	10,0	39,7
3205080	Cibalong	9 445	35 339	9 151	25,9	15,8	36,0
3205090	Cisompet	13 038	45 930	10 736	23,4	14,4	32,4
3205100	Peundeuy	5 041	20 043	8 699	43,4	28,1	58,7
3205110	Singajaya	14 599	55 705	18 548	33,3	25,7	40,9
3205120	Cikajang	15 030	62 940	22 093	35,1	20,2	50,0
3205130	Banjarwangi	11 908	48 623	12 754	26,2	17,9	34,6
3205140	Cilawu	21 536	86 746	15 552	17,9	10,1	25,7
3205150	Bayongbong	26 734	108 114	23 044	21,3	13,8	28,8
3205160	Cisurupan	26 756	108 285	32 800	30,3	20,6	40,0
3205170	Samarang	27 025	113 337	28 668	25,3	17,0	33,6
3205180	Tarogong	32 540	132 935	27 281	20,5	12,8	28,2
3205190	Garut Kota	27 737	114 777	17 163	15,0	6,1	23,8
3205200	Karangpawitan	21 971	94 368	22 585	23,9	14,6	33,3
3205210	Wanaraja	23 535	94 461	21 025	22,3	13,2	31,4
3205220	Sukawening	14 076	60 784	14 284	23,5	12,6	34,4
3205230	Banyuresmi	18 893	82 511	22 090	26,8	17,2	36,4
3205240	Leles	15 650	64 259	16 500	25,7	14,3	37,0
3205250	Leuwigoong	9 821	38 967	11 537	29,6	12,9	46,3
3205260	Cibatu	22 510	90 840	15 682	17,3	8,5	26,1
3205270	Cibiuk	6 096	26 189	5 705	21,8	4,3	39,3
3205280	Kadungora	17 392	73 785	15 578	21,1	11,9	30,4
3205290	Blubur Limbangan	16 380	67 039	18 140	27,1	16,2	37,9
3205300	Selaawi	8 633	33 415	7 509	22,5	8,3	36,6
3205310	Malangbong	23 495	97 238	33 473	34,4	24,8	44,0
3206	**Tasikmalaya**	**568 372**	**2 061 722**	**453 587**	**22,0**	**19,8**	**24,2**
3206010	Cipatujah	15 773	55 800	16 383	29,4	21,3	37,4
3206020	Karangnunggal	22 229	74 035	14 233	19,2	12,1	26,4
3206030	Cikalong	17 415	56 726	19 762	34,8	26,1	43,6
3206040	Pancatengah	11 535	39 150	11 492	29,4	19,5	39,2
3206050	Cikatomas	12 806	42 311	7 128	16,8	8,4	25,3
3206060	Cibalong	17 641	59 641	15 717	26,4	16,8	35,9
3206070	Bantarkalong	20 246	71 465	19 627	27,5	20,0	34,9
3206080	Bojonggambir	10 549	36 122	7 853	21,7	10,5	33,0
3206090	Sodonghilir	17 157	59 623	9 808	16,5	8,2	24,7
3206100	Taraju	9 662	34 625	7 329	21,2	10,3	32,1
3206110	Salawu	24 034	81 099	14 623	18,0	11,9	24,1
3206120	Tanjungjaya	10 345	37 935	6 267	16,5	6,2	26,9
3206130	Sukaraja	11 428	42 371	10 518	24,8	9,2	40,4
3206140	Salopa	25 601	90 489	26 472	29,3	21,1	37,4

https://www.bps.go.id

Tabel : 11.2 **Penduduk Miskin Propinsi Jawa Barat menurut Kabupaten/Kota dan Kecamatan, 2000**

Table *Poor People of West Java Province by Regency/City and Sub-district, 2000*

Kode/ *Code*	Kabupaten/Kota *Regency/City*	**Banyaknya Rumah Tangga**/ Number of *Household*	**Banyaknya Penduduk**/ Number of *Population*	**Banyaknya Penduduk Miskin**/ *Number of Poor People*	**Persentase Penduduk Miskin (P_o)**/ *Percentage of Poor People (P_o)*	Interval P_0 (%), • =10%	
						Batas bawah/ *Lower*	**Batas atas**/ *Upper*
[1]		[3]	[4]	[5]	[6]	[7]	[8]
3206150	Cineam	14 947	44 871	9 948	22,2	11,9	32,4
3206160	Manonjaya	21 371	78 002	15 505	19,9	10,6	29,2
3206170	Cibeureum	35 984	133 375	36 998	27,7	19,9	35,6
3206180	Kawalu	35 416	133 685	25 849	19,3	10,9	27,8
3206190	Singaparna	32 703	121 892	26 087	21,4	13,5	29,3
3206200	Cigalontang	17 525	62 713	10 880	17,3	11,0	23,7
3206210	Leuwisari	25 079	96 577	19 562	20,3	12,0	28,5
3206220	Indihiang	29 196	114 154	21 839	19,1	10,9	27,4
3206230	Cisayong	21 074	75 387	12 188	16,2	10,6	21,8
3206240	Rajapolah	9 470	38 669	13 265	34,3	18,2	50,4
3206250	Jamanis	8 115	31 798	4 183	13,2	6,4	19,9
3206260	Ciawi	21 439	83 568	20 697	24,8	14,3	35,2
3206270	Pagerageung	20 839	79 010	16 066	20,3	11,2	29,5
3206710	Cipedes	16 396	64 133	13 049	20,3	7,2	33,5
3206720	Cihideung	16 979	64 716	14 120	21,8	11,0	32,7
3206730	Tawang	15 418	57 780	6 139	10,6	2,9	18,4
3207	**Ciamis**	**486 602**	**1 616 358**	**314 094**	**19,4**	**17,1**	**21,7**
3207010	Cimerak	12 983	40 517	9 952	24,6	16,0	33,1
3207020	Cijulang	9 292	25 665	5 670	22,1	6,0	38,1
3207030	Cigugur	6 349	19 899	5 545	27,9	15,6	40,2
3207040	Langkaplancar	13 060	43 896	9 854	22,4	13,7	31,2
3207050	Parigi	13 737	40 117	6 431	16,0	6,0	26,1
3207060	Sidamulih	8 851	25 377	3 745	14,8	5,4	24,1
3207070	Pangandaran	13 634	46 853	10 530	22,5	7,6	37,3
3207080	Kalipucang	9 861	32 390	4 909	15,2	6,2	24,1
3207090	Padaherang	26 096	87 844	18 157	20,7	12,4	28,9
3207100	Banjarsari	28 474	98 179	18 990	19,3	11,0	27,7
3207110	Lakbok	22 627	81 615	21 142	25,9	16,3	35,5
3207120	Pamarican	18 943	62 771	11 771	18,8	9,5	28,0
3207130	Cidolog	6 053	18 692	4 432	23,7	10,9	36,5
3207140	Cimaragas	5 060	15 332	2 629	17,2	3,2	31,1
3207150	Cijeungjing	13 879	44 814	5 115	11,4	2,4	20,5
3207160	Cisaga	11 799	35 216	4 452	12,6	3,8	21,5
3207170	Tambaksari	8 076	22 322	3 351	15,0	4,2	25,9
3207180	Rancah	17 985	54 107	7 265	13,4	5,8	21,0
3207190	Rajadesa	14 425	47 709	11 543	24,2	13,5	34,9
3207200	Sukadana	8 029	22 597	4 829	21,4	8,5	34,3
3207210	Ciamis	34 468	119 479	18 277	15,3	8,8	21,8
3207220	Cikoneng	23 074	86 767	20 352	23,5	14,7	32,2
3207230	Cihaurbeuti	13 947	47 427	8 723	18,4	9,2	27,6
3207240	Sadananya	9 127	30 926	3 558	11,5	4,6	18,4
3207250	Cipaku	17 943	59 334	8 720	14,7	8,7	20,7
3207260	Jatinagara	7 528	23 822	3 784	15,9	6,2	25,6
3207270	Panawangan	15 204	46 717	11 054	23,7	15,3	32,0
3207280	Kawali	19 776	63 852	11 820	18,5	9,2	27,8

https://www.bps.go.id

Tabel : 11.2 **Penduduk Miskin Propinsi Jawa Barat menurut Kabupaten/Kota dan Kecamatan, 2000**

Table *Poor People of West Java Province by Regency/City and Sub-district, 2000*

Kode/ *Code*	Kabupaten/Kota *Regency/City*	**Banyaknya Rumah Tangga**/ Number of *Household*	**Banyaknya Penduduk**/ Number of *Population*	**Banyaknya Penduduk Miskin**/ *Number of Poor People*	**Persentase Penduduk Miskin (P_o)**/ *Percentage of Poor People (P_o)*	Interval P_0 (%), • =10%	
						Batas bawah/ *Lower*	**Batas atas**/ *Upper*
[1]		[3]	[4]	[5]	[6]	[7]	[8]
3207290	Panjalu	17 276	61 757	12 703	20,6	9,9	31,2
3207300	Panumbangan	15 038	54 082	12 622	23,3	11,8	34,9
3207710	Banjar	12 775	44 518	7 899	17,7	4,2	31,3
3207720	Purwaharja	4 943	18 026	4 152	23,0	5,9	40,2
3207730	Pataruman	14 286	48 368	9 029	18,7	3,0	34,3
3207740	Langensari	12 004	45 371	11 090	24,4	7,6	41,3
3208	**Kuningan**	**255 551**	**978 665**	**233 130**	**23,8**	**21,5**	**26,2**
3208010	Darma	11 020	41 496	12 444	30,0	18,0	42,0
3208020	Kadugede	10 451	38 858	6 166	15,9	7,8	24,0
3208030	Ciniru	8 837	31 021	9 588	30,9	20,5	41,4
3208040	Selajambe	4 459	13 032	1 738	13,3	4,8	21,9
3208050	Subang	8 852	28 083	3 553	12,7	7,0	18,3
3208060	Ciwaru	12 198	46 871	11 198	23,9	15,6	32,2
3208070	Cibingbin	15 327	53 283	13 786	25,9	13,3	38,5
3208080	Luragung	19 738	72 415	16 260	22,5	14,9	30,0
3208090	Cidahu	15 811	61 156	7 232	11,8	7,1	16,5
3208100	Ciawigebang	24 165	101 213	29 108	28,8	20,6	36,9
3208110	Lebakwangi	19 682	78 079	16 438	21,1	13,6	28,5
3208120	Garawangi	16 678	65 259	18 038	27,6	19,3	36,0
3208130	Kuningan	20 184	81 914	19 574	23,9	13,1	34,7
3208140	Cigugur	10 195	38 379	9 549	24,9	10,0	39,7
3208150	Kramat Mulya	11 127	44 345	15 332	34,6	23,6	45,5
3208160	Jalaksana	14 012	54 426	16 635	30,6	19,5	41,6
3208170	Cilimus	16 465	64 656	15 701	24,3	15,0	33,5
3208180	Mandirancan	10 559	42 626	8 611	20,2	14,4	26,0
3208190	Pasawahan	5 791	21 553	2 179	10,1	3,7	16,5
3209	**Cirebon**	**489 145**	**1 919 792**	**499 199**	**26,0**	**24,0**	**28,0**
3209010	Waled	19 820	75 653	12 857	17,0	9,2	24,8
3209020	Ciledug	23 997	90 562	29 188	32,2	24,4	40,1
3209030	Losari	22 977	87 250	22 190	25,4	15,5	35,3
3209040	Babakan	31 202	120 080	27 463	22,9	16,5	29,3
3209050	Karangsembung	18 644	72 875	17 004	23,3	14,5	32,2
3209060	Lemahabang	16 036	63 024	16 348	25,9	16,5	35,4
3209070	Sedong	11 965	44 733	6 857	15,3	9,0	21,6
3209080	Astanajapura	30 920	127 648	35 755	28,0	19,0	37,0
3209090	Mundu	13 940	54 549	17 043	31,2	17,2	45,3
3209100	Beber	15 328	62 216	12 896	20,7	11,7	29,8
3209110	Cirebon Selatan	14 100	57 875	22 305	38,5	26,8	50,3
3209120	Sumber	17 231	68 836	18 099	26,3	17,0	35,5
3209130	Palimanan	20 684	83 862	24 469	29,2	19,7	38,6
3209140	Plumbon	32 972	130 374	40 597	31,1	24,5	37,8
3209150	Weru	30 384	125 965	42 530	33,8	26,6	40,9
3209160	Cirebon Barat	21 525	88 229	22 986	26,1	19,4	32,7
3209170	Cirebon Utara	17 996	72 777	18 380	25,3	15,8	34,8

https://www.bps.go.id

Tabel : 11.2 **Penduduk Miskin Propinsi Jawa Barat menurut Kabupaten/Kota dan Kecamatan, 2000**

Table *Poor People of West Java Province by Regency/City and Sub-district, 2000*

Kode/ *Code*	Kabupaten/Kota *Regency/City*	**Banyaknya Rumah Tangga**/ Number of *Household*	**Banyaknya Penduduk**/ Number of *Population*	**Banyaknya Penduduk Miskin**/ *Number of Poor People*	**Persentase Penduduk Miskin (P_o)**/ *Percentage of Poor People (P_o)*	Interval P_0 (%), • =10%	
						Batas bawah/ *Lower*	**Batas atas**/ *Upper*
[1]		[3]	[4]	[5]	[6]	[7]	[8]
3209180	Kapetakan	24 836	100 594	21 378	21,3	13,6	28,9
3209190	Klangenan	21 361	84 408	20 393	24,2	14,9	33,5
3209200	Arjawinangun	22 276	86 696	22 748	26,2	16,7	35,8
3209210	Ciwaringin	15 419	60 318	12 229	20,3	11,1	29,5
3209220	Susukan	16 970	61 577	15 788	25,6	14,3	37,0
3209230	Gegesik	28 562	99 691	19 697	19,8	13,1	26,5
3210	**Majalengka**	**327 547**	**1 118 573**	**275 021**	**24,6**	**22,1**	**27,1**
3210010	Lemahsugih	14 851	52 985	14 389	27,2	19,2	35,1
3210020	Bantarujeg	22 304	80 469	25 133	31,2	22,7	39,8
3210030	Cikijing	25 000	88 528	27 986	31,6	21,9	41,3
3210040	Talaga	18 860	62 714	10 704	17,1	10,0	24,1
3210050	Argapura	9 538	32 513	7 701	23,7	14,9	32,4
3210060	Maja	12 715	45 421	12 757	28,1	16,9	39,3
3210070	Majalengka	18 258	63 923	13 394	21,0	12,1	29,8
3210080	Cigasong	9 178	30 299	5 624	18,6	5,9	31,2
3210090	Sukahaji	15 742	51 990	12 440	23,9	15,2	32,6
3210100	Rajagaluh	11 267	40 474	14 010	34,6	21,7	47,5
3210110	Sindangwangi	8 386	29 389	6 306	21,5	8,6	34,3
3210120	Leuwimunding	15 714	58 292	19 566	33,6	23,2	44,0
3210130	Palasah	13 342	43 239	7 654	17,7	8,6	26,8
3210140	Jatiwangi	22 971	79 232	25 523	32,2	22,8	41,6
3210150	Dawuan	25 540	83 312	19 484	23,4	14,4	32,4
3210160	Panyingkiran	8 607	28 085	2 892	10,3	4,6	16,0
3210170	Kadipaten	12 459	41 653	9 567	23,0	7,2	38,8
3210180	Kertajati	13 771	42 834	9 336	21,8	13,5	30,1
3210190	Jatitujuh	16 529	51 235	8 604	16,8	7,7	25,9
3210200	Ligung	17 860	57 579	9 896	17,2	10,2	24,2
3210210	Sumberjaya	14 655	54 407	12 056	22,2	11,6	32,7
3211	**Sumedang**	**290 036**	**965 751**	**169 600**	**17,6**	**15,1**	**20,1**
3211010	Cikeruh	28 325	81 431	5 205	6,4	1,8	10,9
3211020	Cimanggung	17 353	63 580	11 652	18,3	7,5	29,1
3211030	Tanjungsari	33 623	114 279	21 907	19,2	11,7	26,6
3211040	Rancakalong	18 294	56 335	9 643	17,1	10,4	23,9
3211050	Sumedang Selatan	18 533	68 010	13 462	19,8	8,2	31,4
3211060	Sumedang Utara	24 413	88 436	11 382	12,9	6,5	19,3
3211070	Situraja	15 211	53 986	7 857	14,6	7,8	21,3
3211080	Darmaraja	12 712	45 387	12 385	27,3	17,0	37,6
3211090	Cibugel	5 489	19 703	4 649	23,6	10,8	36,4
3211100	Wado	20 815	70 373	15 365	21,8	13,7	30,0
3211110	Cadasngampar	8 237	24 192	5 391	22,3	11,2	33,4
3211120	Tomo	7 573	24 211	5 334	22,0	7,1	37,0
3211130	Ujung Jaya	9 451	28 098	4 745	16,9	7,0	26,8
3211140	Conggeang	10 007	28 686	5 880	20,5	9,5	31,5
3211150	Paseh	8 789	30 419	3 631	11,9	4,0	19,9

https://www.bps.go.id

Tabel : 11.2 **Penduduk Miskin Propinsi Jawa Barat menurut Kabupaten/Kota dan Kecamatan, 2000**

Table *Poor People of West Java Province by Regency/City and Sub-district, 2000*

Kode/ *Code*	Kabupaten/Kota *Regency/City*	**Banyaknya Rumah Tangga**/ Number of *Household*	**Banyaknya Penduduk**/ Number of *Population*	**Banyaknya Penduduk Miskin**/ *Number of Poor People*	**Persentase Penduduk Miskin (P_o)**/ *Percentage of Poor People (P_o)*	Interval P_0 (%), • =10%	
						Batas bawah/ *Lower*	**Batas atas**/ *Upper*
[1]		[3]	[4]	[5]	[6]	[7]	[8]
3211160	Cimalaka	20 468	73 194	10 013	13,7	7,0	20,4
3211170	Tanjungkerta	17 204	53 753	11 499	21,4	15,1	27,7
3211180	Buahdua	13 539	41 678	9 599	23,0	12,7	33,4
3212	**Indramayu**	**451 048**	**1 586 861**	**361 627**	**22,8**	**20,4**	**25,2**
3212010	Haurgeulis	36 646	131 863	36 132	27,4	16,7	38,1
3212020	Kroya	16 641	56 646	11 534	20,4	9,6	31,1
3212030	Gabuswetan	15 496	51 757	8 036	15,5	6,1	24,9
3212040	Cikedung	27 833	87 120	17 341	19,9	11,3	28,5
3212050	Lelea	14 955	46 055	8 344	18,1	10,2	26,0
3212060	Bangodua	18 255	59 378	12 303	20,7	11,1	30,3
3212070	Widasari	14 805	52 816	9 495	18,0	7,7	28,3
3212080	Kertasemaya	23 051	85 466	21 470	25,1	14,8	35,4
3212090	Krangkeng	16 926	61 392	18 364	29,9	19,5	40,3
3212100	Karangampel	27 738	102 766	24 395	23,7	13,0	34,5
3212110	Juntinyuat	23 032	81 148	18 014	22,2	10,9	33,5
3212120	Sliyeg	19 665	66 776	10 091	15,1	9,7	20,6
3212130	Jatibarang	18 601	68 252	14 554	21,3	12,5	30,1
3212140	Balongan	5 972	21 830	5 024	23,0	10,0	36,0
3212150	Indramayu	27 079	103 633	21 141	20,4	11,6	29,2
3212160	Sindang	21 708	79 786	17 640	22,1	12,4	31,9
3212170	Lohbener	24 224	83 135	16 757	20,2	10,9	29,4
3212180	Losarang	14 979	51 491	12 510	24,3	13,6	35,0
3212190	Kandanghaur	22 188	80 130	25 486	31,8	15,7	47,9
3212200	Bongas	12 903	43 498	5 308	12,2	4,1	20,3
3212210	Anjatan	24 002	85 398	16 416	19,2	9,5	29,0
3212220	Sukra	24 349	86 525	31 275	36,1	23,8	48,5
3213	**Subang**	**394 652**	**1 327 399**	**232 390**	**17,5**	**14,9**	**20,2**
3213010	Sagalaherang	14 982	48 466	7 359	15,2	5,6	24,7
3213020	Jalanjagak	21 435	71 551	12 112	16,9	7,1	26,7
3213030	Cisalak	14 002	49 155	14 818	30,1	17,7	42,6
3213040	Tanjungsiang	13 530	42 941	10 743	25,0	11,4	38,7
3213050	Cijambe	11 142	36 350	8 290	22,8	10,7	34,9
3213060	Cibogo	8 010	27 803	6 036	21,7	12,5	31,0
3213070	Subang	32 551	114 902	17 582	15,3	5,5	25,1
3213080	Kalijati	21 871	71 206	8 426	11,8	4,0	19,6
3213090	Cipeundeuy	11 149	38 354	7 525	19,6	9,0	30,2
3213100	Pabuaran	19 147	66 400	9 321	14,0	4,4	23,6
3213110	Patokbeusi	20 389	70 356	9 689	13,8	7,0	20,5
3213120	Purwadadi	15 683	52 835	10 533	19,9	8,1	31,7
3213130	Cikaum	14 467	45 759	5 788	12,6	6,2	19,1
3213140	Pagaden	25 257	77 983	14 038	18,0	8,9	27,1
3213150	Cipunagara	17 277	55 981	7 701	13,8	6,3	21,3
3213160	Compreng	11 903	41 988	8 300	19,8	9,4	30,2
3213170	Binong	24 366	76 728	7 888	10,3	5,9	14,6

https://www.bps.go.id

Tabel : 11.2 **Penduduk Miskin Propinsi Jawa Barat menurut Kabupaten/Kota dan Kecamatan, 2000**

Table *Poor People of West Java Province by Regency/City and Sub-district, 2000*

Kode/ *Code*	Kabupaten/Kota *Regency/City*	**Banyaknya Rumah Tangga**/ Number of *Household*	**Banyaknya Penduduk**/ Number of *Population*	**Banyaknya Penduduk Miskin**/ *Number of Poor People*	**Persentase Penduduk Miskin (P_o)**/ *Percentage of Poor People (P_o)*	Interval P_0 (%), • =10%	
						Batas bawah/ *Lower*	**Batas atas**/ *Upper*
[1]		[3]	[4]	[5]	[6]	[7]	[8]
3213180	Ciasem	26 956	98 568	16 052	16,3	4,4	28,2
3213190	Pamanukan	24 815	83 227	22 377	26,9	15,3	38,5
3213200	Pusakanagara	17 769	62 153	16 356	26,3	13,5	39,1
3213210	Legonkulon	11 371	38 072	6 663	17,5	8,4	26,6
3213220	Blanakan	16 580	56 621	4 792	8,5	3,3	13,6
3214	**Purwakarta**	**186 537**	**697 966**	**143 986**	**20,6**	**17,9**	**23,3**
3214010	Jatiluhur	13 932	51 390	14 486	28,2	17,3	39,1
3214020	Maniis	7 210	25 720	6 424	25,0	14,8	35,2
3214030	Tegal Waru	10 990	39 416	8 787	22,3	14,9	29,7
3214040	Plered	14 143	57 318	17 424	30,4	19,9	40,9
3214050	Sukatani	9 917	40 105	7 842	19,6	8,9	30,2
3214060	Darangdan	14 963	56 687	13 086	23,1	13,3	32,9
3214070	Bojong	10 300	39 223	9 115	23,2	14,0	32,5
3214080	Wanayasa	15 219	55 401	14 976	27,0	18,1	36,0
3214090	Pasawahan	15 127	58 139	16 485	28,4	18,5	38,2
3214100	Purwakarta	48 746	185 716	22 394	12,1	7,0	17,1
3214110	Campaka	25 990	88 851	12 967	14,6	10,0	19,2
3215	**Karawang**	**491 332**	**1 784 761**	**328 994**	**18,4**	**15,8**	**21,0**
3215010	Pangkalan	18 938	64 063	12 902	20,1	14,1	26,2
3215020	Ciampel	10 975	39 735	4 999	12,6	2,8	22,4
3215030	Telukjambe	29 628	107 679	15 646	14,5	7,0	22,0
3215040	Klari	44 714	155 102	28 628	18,5	10,2	26,7
3215050	Cikampek	41 194	156 835	32 799	20,9	13,4	28,4
3215060	Tirtamulya	13 575	45 725	4 590	10,0	4,3	15,8
3215070	Jatisari	44 642	157 256	21 274	13,5	7,5	19,6
3215080	Cilamaya	38 978	130 776	19 558	15,0	7,8	22,1
3215090	Lemahabang	16 525	58 607	16 529	28,2	15,5	40,9
3215100	Talagasari	17.247	56.731	10.996	19,4	9,5	29,3
3215110	Karawang	51.796	203.433	42.332	20,8	11,8	29,8
3215120	Rawamerta	13.851	47.314	4.965	10,5	5,5	15,5
3215130	Tempuran	21.760	73.379	14.332	19,5	10,7	28,4
3215140	Kutawaluya	13.953	50.799	10.928	21,5	9,6	33,4
3215150	Rengasdengklok	35.238	141.412	37.719	26,7	15,7	37,7
3215160	Pedes	22.807	89.186	9.872	11,1	6,7	15,4
3215170	Cibuaya	12.297	46.911	10.740	22,9	10,7	35,1
3215180	Tirtajaya	16.053	59.361	9.579	16,1	9,2	23,1
3215190	Batujaya	18.294	67.303	13.645	20,3	8,2	32,4
3215200	Pakisjaya	8.867	33.154	6.962	21,0	11,9	30,1
3216	**Bekasi**	**445.393**	**1.665.593**	**271.928**	**16,3**	**13,8**	**18,8**
3216010	Setu	21.805	80.051	13.903	17,4	8,3	26,5
3216020	Serang	25.168	86.191	11.734	13,6	5,2	22,1
3216030	Cibarusah	19.401	70.385	13.766	19,6	8,6	30,5
3216040	Lemahabang	46.593	160.896	23.998	14,9	8,2	21,6

https://www.bps.go.id

Tabel : 11.2 **Penduduk Miskin Propinsi Jawa Barat menurut Kabupaten/Kota dan Kecamatan, 2000**

Table *Poor People of West Java Province by Regency/City and Sub-district, 2000*

Kode/ *Code*	Kabupaten/Kota *Regency/City*	**Banyaknya Rumah Tangga**/ Number of *Household*	**Banyaknya Penduduk**/ Number of *Population*	**Banyaknya Penduduk Miskin**/ *Number of Poor People*	**Persentase Penduduk Miskin (P_o)**/ *Percentage of Poor People (P_o)*	Interval P_0 (%), • =10%	
						Batas bawah/ *Lower*	**Batas atas**/ *Upper*
[1]		[3]	[4]	[5]	[6]	[7]	[8]
3216050	Kedungwaringin	14.680	56.891	11.862	20,8	8,0	33,7
3216060	Cikarang	36.734	138.807	27.581	19,9	8,4	31,4
3216070	Cibitung	68.490	236.846	35.900	15,2	8,3	22,1
3216080	Tambun	90.240	337.906	30.188	8,9	4,0	13,9
3216090	Babelan	27.391	114.687	27.342	23,8	11,4	36,3
3216100	Tarumajaya	14.786	60.804	10.765	17,7	4,6	30,8
3216110	Tambelang	17.172	69.045	10.566	15,3	7,0	23,6
3216120	Sukatani	22.669	93.066	20.606	22,1	10,8	33,5
3216130	Pebayuran	20.690	81.153	18.838	23,2	11,1	35,4
3216140	Cabangbungin	13.534	52.555	7.090	13,5	5,0	22,0
3216150	Muara Gembong	6.040	26.310	7.789	29,6	11,1	48,1
3271	**Bogor**	**179.663**	**748.787**	**99.527**	**13,3**	**10,9**	**15,7**
3271010	Kota Bogor Selatan	35.919	147.417	29.740	20,2	13,4	27,0
3271020	Kota Bogor Timur	18.212	76.621	9.968	13,0	4,6	21,4
3271030	Kota Bogor Utara	31.396	131.415	13.347	10,2	3,7	16,6
3271040	Kota Bogor Tengah	22.526	90.851	7.398	8,1	3,4	12,9
3271050	Kota Bogor Barat	39.261	165.983	16.868	10,2	5,8	14,5
3271060	Tanah Sereal	32.349	136.500	22.207	16,3	9,6	22,9
3272	**Sukabumi**	**65.813**	**251.911**	**44.368**	**17,6**	**13,0**	**22,2**
3272010	Baros	20.869	76.144	18.797	24,7	16,5	32,9
3272020	Citamiang	10.522	42.048	7.192	17,1	6,2	28,0
3272030	Warudoyong	11.658	45.781	8.255	18,0	8,1	27,9
3272040	Gunung Puyuh	9.120	35.573	4.371	12,3	2,1	22,5
3272050	Cikole	13.644	52.365	5.753	11,0	2,3	19,7
3273	**Bandung**	**582.909**	**2.132.949**	**155.040**	**7,3**	**5,7**	**8,8**
3273010	Bandung Kulon	33.850	121.597	10.598	8,7	3,4	14,0
3273020	Babakan Ciparay	31.718	120.825	17.816	14,7	4,3	25,2
3273030	Bojong Loa Kaler	28.377	110.811	15.849	14,3	4,0	24,6
3273040	Bojong Loa Kidul	18.395	72.153	10.510	14,6	5,3	23,8
3273050	Astana Anyar	16.921	68.848	4.635	6,7	1,3	12,1
3273060	Regol	19.461	73.913	3.879	5,2	0,0	10,6
3273070	Lengkong	18.859	70.033	1.309	1,9	0,0	3,9
3273080	Bandung Kidul	11.182	42.663	3.557	8,3	0,0	16,9
3273090	Margacinta	25.727	101.612	5.948	5,9	0,0	12,6
3273100	Rancasari	15.998	61.647	2.963	4,8	0,0	9,9
3273110	Cibiru	21.225	75.795	5.193	6,9	1,7	12,0
3273120	Ujung Berung	19.815	73.377	5.989	8,2	3,5	12,8
3273130	Arcamanik	15.335	59.296	3.636	6,1	0,2	12,0
3273140	Cicadas	23.266	94.337	6.902	7,3	1,4	13,2
3273150	Kiaracondong	31.445	119.588	8.250	6,9	1,6	12,2
3273160	Batununggal	29.684	113.486	7.372	6,5	2,6	10,4
3273170	Sumur Bandung	10.747	36.588	1.501	4,1	0,0	8,7
3273180	Andir	25.035	95.814	7.673	8,0	1,1	14,9

https://www.bps.go.id

Tabel : 11.2 **Penduduk Miskin Propinsi Jawa Barat menurut Kabupaten/Kota dan Kecamatan, 2000**

Table *Poor People of West Java Province by Regency/City and Sub-district, 2000*

Kode/ *Code*	Kabupaten/Kota *Regency/City*	**Banyaknya Rumah Tangga**/ Number of *Household*	**Banyaknya Penduduk**/ Number of *Population*	**Banyaknya Penduduk Miskin**/ *Number of Poor People*	**Persentase Penduduk Miskin (P_o)**/ *Percentage of Poor People (P_o)*	Interval P_0 (%), • =10%	
						Batas bawah/ *Lower*	**Batas atas**/ *Upper*
[1]		[3]	[4]	[5]	[6]	[7]	[8]
3273190	Cicendo	23.474	86.579	4.525	5,2	0,3	10,2
3273200	Bandung Wetan	12.022	35.082	1.121	3,2	0,0	8,2
3273210	Cibeunying Kidul	27.458	104.001	6.204	6,0	1,4	10,5
3273220	Cibeunying Kaler	21.973	66.925	2.437	3,6	0,0	8,5
3273230	Coblong	38.218	112.656	3.917	3,5	0,2	6,8
3273240	Sukajadi	27.322	95.659	5.938	6,2	1,0	11,4
3273250	Sukasari	21.600	73.141	2.275	3,1	0,0	6,3
3273260	Cidadap	13.802	46.523	5.045	10,8	0,0	22,5
3274	**Cirebon**	**67.157**	**271.199**	**40.374**	**14,9**	**9,5**	**20,3**
3274010	Harjamukti	20.423	85.100	17.658	20,8	8,9	32,6
3274020	Lemahwungkuk	12.222	49.844	9.695	19,5	6,4	32,5
3274030	Pekalipan	7.855	31.927	3.812	11,9	2,7	21,2
3274040	Kesambi	16.159	63.262	5.676	9,0	1,7	16,3
3274050	Kejaksan	10.498	41.066	3.533	8,6	1,6	15,6
3275	**Bekasi**	**423.354**	**1.665.586**	**137.737**	**8,3**	**5,7**	**10,9**
3275010	Pondok Gede	79.104	316.286	26.671	8,4	2,1	14,8
3275020	Jati Asih	33.797	135.304	12.922	9,6	2,8	16,3
3275030	Bantar Gebang	37.902	133.866	15.142	11,3	3,6	19,0
3275040	Bekasi Timur	92.805	358.370	29.300	8,2	2,9	13,4
3275050	Bekasi Selatan	61.389	251.397	17.049	6,8	2,1	11,4
3275060	Bekasi Barat	69.126	271.978	21.255	7,8	3,1	12,6
3275070	Bekasi Utara	49.231	198.385	15.398	7,8	1,0	14,5
3276	**Depok**	**286.686**	**1.142.085**	**82.026**	**7,2**	**5,2**	**9,2**
3276010	Sawangan	31.283	128.974	14.310	11,1	4,9	17,3
3276020	Pancoran Mas	49.741	208.413	20.006	9,6	4,0	15,2
3276030	Sukma Jaya	64.978	265.395	11.611	4,4	1,3	7,5
3276040	Cimanggis	82.018	314.273	20.693	6,6	3,2	10,0
3276050	Beji	29.848	108.825	6.836	6,3	0,3	12,3
3276060	Limo	28.818	116.205	8.569	7,4	2,1	12,6

https://www.bps.go.id

Tabel : 12.2 **Penduduk Miskin Propinsi Jawa Tengah menurut Kabupaten/Kota dan Kecamatan, 2000**

Table *Poor People of Central Java Province by Regency/City and Sub-district, 2000*

Kode/ *Code*	Kabupaten/Kota *Regency/City*	**Banyaknya Rumah Tangga**/ Number of *Household*	**Banyaknya Penduduk**/ Number of *Population*	**Banyaknya Penduduk Miskin**/ *Number of Poor People*	**Persentase Penduduk Miskin (P_o)**/ *Percentage of Poor People (P_o)*	Interval P_0 (%), • =10%	
						Batas bawah/ *Lower*	**Batas atas**/ *Upper*
[1]	[2]	[3]	[4]	[5]	[6]	[7]	[8]
33	**Jawa Tengah**	**7.693.478**	**30.259.911**	**8.608.190**	**28,4**	**27,8**	**29,1**
3301	**Cilacap**	**399.846**	**1.590.666**	**414.023**	**26,0**	**23,4**	**28,6**
3301010	Dayeuhluhur	14.468	44.820	9.048	20,2	12,1	28,3
3301020	Wanareja	24.641	89.136	17.327	19,4	12,9	26,0
3301030	Majenang	29.451	113.324	33.769	29,8	19,1	40,5
3301040	Cimanggu	21.873	89.680	24.088	26,9	18,3	35,4
3301050	Karangpucung	17.047	67.820	18.997	28,0	16,7	39,3
3301060	Cipari	13.525	55.425	21.743	39,2	28,0	50,4
3301070	Sidareja	12.755	52.305	16.381	31,3	18,2	44,5
3301080	Kedungreja	17.908	72.979	25.537	35,0	26,3	43,7
3301090	Patimuan	11.232	40.707	13.828	34,0	21,1	46,9
3301100	Gandrungmangu	21.920	88.609	30.638	34,6	24,2	45,0
3301110	Bantarsari	14.847	61.114	11.979	19,6	10,2	29,0
3301120	Kawunganten	19.581	81.761	20.478	25,0	14,8	35,3
3301130	Jeruklegi	14.460	57.989	14.621	25,2	15,0	35,5
3301140	Kesugihan	24.479	99.286	24.605	24,8	15,1	34,4
3301150	Adipala	18.240	72.290	20.091	27,8	16,8	38,8
3301160	Maos	10.171	39.540	8.701	22,0	10,8	33,2
3301170	Sampang	8.676	34.969	5.988	17,1	5,4	28,9
3301180	Kroya	22.279	92.924	22.138	23,8	14,6	33,1
3301190	Binangun	12.941	51.890	8.655	16,7	10,1	23,3
3301200	Nusawungu	16.760	64.523	14.052	21,8	13,1	30,4
3301710	Cilacap Selatan	18.098	74.797	17.832	23,8	12,6	35,1
3301720	Cilacap Tengah	19.913	83.204	20.241	24,3	10,8	37,8
3301730	Cilacap Utara	14.581	61.574	13.289	21,6	10,4	32,7
3302	**Banyumas**	**373.525**	**1.446.807**	**468.204**	**32,4**	**29,7**	**35,1**
3302010	Lumbir	11.828	43.727	14.423	33,0	23,2	42,8
3302020	Wangon	18.365	70.554	30.334	43,0	29,0	57,0
3302030	Jatilawang	14.059	55.372	19.661	35,5	21,3	49,7
3302040	Rawalo	11.229	43.259	12.397	28,7	14,9	42,4
3302050	Kebasen	13.731	53.692	16.230	30,2	17,9	42,6
3302060	Kemranjen	14.823	58.177	17.167	29,5	19,2	39,8
3302070	Sumpiuh	12.245	48.295	17.876	37,0	24,8	49,2

https://www.bps.go.id

Tabel : 12.2 **Penduduk Miskin Propinsi Jawa Tengah menurut Kabupaten/Kota dan Kecamatan, 2000**

Table *Poor People of Central Java Province by Regency/City and Sub-district, 2000*

Kode/ *Code*	Kabupaten/Kota *Regency/City*	**Banyaknya Rumah Tangga**/ Number of *Household*	**Banyaknya Penduduk**/ Number of *Population*	**Banyaknya Penduduk Miskin**/ *Number of Poor People*	**Persentase Penduduk Miskin (P_o)**/ *Percentage of Poor People (P_o)*	Interval P_0 (%), • =10%	
						Batas bawah/ *Lower*	**Batas atas**/ *Upper*
[1]	[2]	[3]	[4]	[5]	[6]	[7]	[8]
3302080	Tambak	10.587	41.725	14.207	34,0	19,8	48,3
3302090	Somagede	7.979	30.431	8.999	29,6	16,1	43,0
3302100	Kalibagor	11.297	43.277	15.338	35,4	22,1	48,8
3302110	Banyumas	11.415	44.917	13.799	30,7	17,0	44,5
3302120	Patikraja	11.745	46.475	12.651	27,2	16,6	37,9
3302130	Purwojati	8.386	29.740	7.526	25,3	16,1	34,5
3302140	Ajibarang	21.356	84.127	31.742	37,7	25,4	50,1
3302150	Gumelar	12.419	44.772	16.652	37,2	26,2	48,2
3302160	Pekuncen	15.603	63.046	25.432	40,3	28,9	51,7
3302170	Cilongok	25.968	98.830	36.271	36,7	26,5	46,9
3302180	Karanglewas	12.184	49.635	13.413	27,0	16,2	37,8
3302190	Kedung Banteng	11.981	46.755	19.353	41,4	28,9	53,9
3302200	Baturaden	10.059	41.782	12.396	29,7	16,9	42,5
3302210	Sumbang	16.484	65.713	23.813	36,2	23,4	49,0
3302220	Kembaran	15.175	61.603	21.435	34,8	24,9	44,7
3302230	Sokaraja	16.753	67.504	22.159	32,8	23,2	42,5
3302710	Purwokerto Selatan	15.197	63.598	14.466	22,7	14,2	31,3
3302720	Purwokerto Barat	11.117	45.183	9.740	21,6	12,7	30,4
3302730	Purwokerto Timur	14.241	56.906	10.516	18,5	9,6	27,4
3302740	Purwokerto Utara	17.299	47.712	10.209	21,4	12,6	30,2
3303	**Purbalingga**	**188.414**	**780.381**	**266.940**	**34,2**	**31,3**	**37,1**
3303010	Kemangkon	12.884	48.522	14.868	30,6	24,3	37,0
3303020	Bukateja	14.919	60.561	16.697	27,6	17,5	37,6
3303030	Kejobong	10.111	39.527	5.531	14,0	7,1	20,8
3303040	Pengadegan	8.173	33.263	10.393	31,2	20,6	41,9
3303050	Kaligondang	12.902	50.887	14.798	29,1	18,9	39,2
3303060	Purbalingga	13.189	51.740	11.912	23,0	15,0	31,1
3303070	Kalimanah	10.508	42.794	13.347	31,2	21,0	41,3
3303080	Padamara	8.107	31.860	9.555	30,0	19,7	40,2
3303090	Kutasari	11.518	47.082	21.989	46,7	34,0	59,4
3303100	Bojongsari	11.157	48.059	18.282	38,0	26,1	50,0
3303110	Mrebet	13.978	58.570	21.953	37,5	27,2	47,7
3303120	Bobotsari	10.378	43.415	17.044	39,3	28,0	50,6
3303130	Karangreja	12.035	57.086	29.015	50,8	42,2	59,5

https://www.bps.go.id

Tabel : 12.2 **Penduduk Miskin Propinsi Jawa Tengah menurut Kabupaten/Kota dan Kecamatan, 2000**

Table *Poor People of Central Java Province by Regency/City and Sub-district, 2000*

Kode/ *Code*	Kabupaten/Kota *Regency/City*	**Banyaknya Rumah Tangga**/ Number of *Household*	**Banyaknya Penduduk**/ Number of *Population*	**Banyaknya Penduduk Miskin**/ *Number of Poor People*	**Persentase Penduduk Miskin (P_o)**/ *Percentage of Poor People (P_o)*	Interval P_0 (%), • =10%	
						Batas bawah/ *Lower*	**Batas atas**/ *Upper*
[1]	[2]	[3]	[4]	[5]	[6]	[7]	[8]
3303140	Karanganyar	14.990	62.451	23.295	37,3	28,0	46,6
3303150	Karangmoncol	10.756	48.406	17.849	36,9	24,5	49,3
3303160	Rembang	12.809	56.158	20.410	36,3	26,6	46,1
3304	**Banjarnegara**	**202.513**	**826.925**	**296.643**	**35,9**	**33,1**	**38,6**
3304010	Susukan	12.581	50.791	13.449	26,5	14,9	38,1
3304020	Purworejo Klampok	9.781	38.929	8.704	22,4	9,2	35,5
3304030	Mandiraja	15.631	63.027	16.741	26,6	17,1	36,0
3304040	Purwanegara	17.811	66.677	22.572	33,9	23,4	44,3
3304050	Bawang	15.039	61.127	17.663	28,9	19,0	38,7
3304060	Banjarnegara	19.234	80.352	28.583	35,6	26,3	44,8
3304070	Sigaluh	5.925	25.135	5.073	20,2	13,9	26,4
3304080	Madukara	9.126	36.674	11.864	32,4	23,5	41,2
3304090	Banjarmangu	9.242	36.208	16.939	46,8	37,9	55,7
3304100	Wanadadi	6.870	28.374	6.406	22,6	12,3	32,9
3304110	Rakit	11.349	44.746	12.609	28,2	16,8	39,6
3304120	Punggelan	17.112	68.631	29.339	42,7	35,2	50,3
3304130	Karangkobar	5.786	24.702	13.825	56,0	43,2	68,7
3304140	Pagentan	7.584	31.564	15.947	50,5	41,1	59,9
3304150	Pejawaran	8.968	37.002	20.616	55,7	47,3	64,2
3304160	Batur	8.081	34.613	12.253	35,4	23,5	47,3
3304170	Wanayasa	9.094	41.772	11.898	28,5	20,0	37,0
3304180	Kalibening	13.299	56.601	32.163	56,8	50,0	63,7
3305	**Kebumen**	**282.588**	**1.158.983**	**312.538**	**27,0**	**24,8**	**29,1**
3305010	Ayah	13.136	51.796	13.472	26,0	18,5	33,5
3305020	Buayan	13.043	53.352	12.382	23,2	14,4	32,1
3305030	Puring	12.782	50.970	11.038	21,7	16,0	27,3
3305040	Petanahan	13.091	50.220	6.932	13,8	7,9	19,7
3305050	Klirong	12.846	52.738	12.005	22,8	17,0	28,6
3305060	Bulupesantren	12.298	50.456	10.454	20,7	14,4	27,0
3305070	Ambal	13.320	54.769	18.033	32,9	26,2	39,6
3305080	Mirit	16.148	65.672	10.594	16,1	11,4	20,8
3305090	Prembun	10.297	41.103	12.046	29,3	20,1	38,5
3305100	Kutowinangun	10.089	42.619	12.078	28,3	18,6	38,0

https://www.bps.go.id

Tabel : 12.2 **Penduduk Miskin Propinsi Jawa Tengah menurut Kabupaten/Kota dan Kecamatan, 2000**

Table *Poor People of Central Java Province by Regency/City and Sub-district, 2000*

Kode/ *Code*	Kabupaten/Kota *Regency/City*	**Banyaknya Rumah Tangga**/ Number of *Household*	**Banyaknya Penduduk**/ Number of *Population*	**Banyaknya Penduduk Miskin**/ *Number of Poor People*	**Persentase Penduduk Miskin (P_o)**/ *Percentage of Poor People (P_o)*	Interval P_0 (%), • =10%	
						Batas bawah/ *Lower*	**Batas atas**/ *Upper*
[1]	[2]	[3]	[4]	[5]	[6]	[7]	[8]
3305110	Alian	16.137	69.328	24.838	35,8	26,7	44,9
3305120	Kebumen	26.030	114.874	37.822	32,9	25,0	40,9
3305130	Pejagoan	10.116	44.261	13.281	30,0	16,7	43,3
3305140	Sruweng	12.958	52.491	17.788	33,9	23,4	44,4
3305150	Adimulyo	9.407	33.469	8.371	25,0	19,1	30,9
3305160	Kuwarasan	10.327	41.683	11.687	28,0	19,8	36,2
3305170	Rowokele	10.320	42.117	13.102	31,1	22,4	39,8
3305180	Sempor	14.336	59.253	17.669	29,8	19,1	40,5
3305190	Gombong	12.147	47.382	11.961	25,2	18,5	32,0
3305200	Karanganyar	8.588	33.337	9.042	27,1	15,7	38,6
3305210	Karanggayam	11.533	48.937	19.060	38,9	30,7	47,2
3305220	Sadang	13.639	58.156	8.883	15,3	10,2	20,3
3306	**Purworejo**	**187.452**	**696.802**	**210.859**	**30,3**	**28,2**	**32,4**
3306010	Grabag	11.366	43.186	13.753	31,8	24,7	39,0
3306020	Ngombol	8.611	29.823	8.551	28,7	23,9	33,5
3306030	Purwodadi	10.029	35.780	10.100	28,2	21,8	34,7
3306040	Bagelen	8.304	30.703	7.903	25,7	19,3	32,2
3306050	Kaligesing	7.942	29.687	5.046	17,0	10,9	23,1
3306060	Purworejo	21.217	80.297	19.198	23,9	15,6	32,2
3306070	Banyu Urip	10.856	38.841	10.148	26,1	18,3	34,0
3306080	Bayan	12.001	44.547	11.271	25,3	17,3	33,3
3306090	Kutoarjo	15.423	59.682	16.620	27,8	20,6	35,1
3306100	Butuh	10.720	38.992	11.937	30,6	23,8	37,4
3306110	Pituruh	12.775	46.847	16.471	35,2	29,5	40,8
3306120	Kemiri	14.167	52.087	20.176	38,7	31,6	45,9
3306130	Bruno	11.241	43.040	17.182	39,9	32,9	47,0
3306140	Gebang	10.263	38.993	14.068	36,1	27,1	45,1
3306150	Loano	9.051	34.381	11.324	32,9	22,8	43,0
3306160	Bener	13.486	49.916	17.111	34,3	27,6	41,0
3307	**Wonosobo**	**180.125**	**720.111**	**239.565**	**33,3**	**30,3**	**36,2**
3307010	Wadaslintang	14.260	51.935	12.818	24,7	16,9	32,4
3307020	Kepil	16.011	61.431	20.006	32,6	25,3	39,8
3307030	Sapuran	15.450	60.620	23.344	38,5	28,8	48,3

https://www.bps.go.id

Tabel : 12.2 **Penduduk Miskin Propinsi Jawa Tengah menurut Kabupaten/Kota dan Kecamatan, 2000**

Table *Poor People of Central Java Province by Regency/City and Sub-district, 2000*

Kode/ *Code*	Kabupaten/Kota *Regency/City*	**Banyaknya Rumah Tangga**/ Number of *Household*	**Banyaknya Penduduk**/ Number of *Population*	**Banyaknya Penduduk Miskin**/ *Number of Poor People*	**Persentase Penduduk Miskin (P_o)**/ *Percentage of Poor People (P_o)*	Interval P_0 (%), • =10%	
						Batas bawah/ *Lower*	**Batas atas**/ *Upper*
[1]	[2]	[3]	[4]	[5]	[6]	[7]	[8]
3307040	Kaliwiro	13.492	50.063	10.983	21,9	16,5	27,4
3307050	Leksono	16.473	65.647	19.622	29,9	22,6	37,2
3307060	Selomerto	10.620	41.772	9.179	22,0	13,7	30,2
3307070	Kalikajar	14.182	59.579	29.476	49,5	39,7	59,3
3307080	Kertek	16.586	70.414	19.266	27,4	19,0	35,8
3307090	Wonosobo	18.142	73.239	16.851	23,0	13,7	32,4
3307100	Watumalang	11.997	46.786	18.059	38,6	28,3	48,9
3307110	Mojotengah	12.741	54.301	22.106	40,7	30,6	50,8
3307120	Garung	10.745	45.685	21.683	47,5	35,6	59,3
3307130	Kejajar	9.426	38.639	16.173	41,9	30,3	53,4
3308	**Magelang**	**275.312**	**1.069.747**	**307.557**	**28,8**	**26,2**	**31,3**
3308010	Salaman	15.907	61.860	10.421	16,8	10,0	23,7
3308020	Borobudur	13.964	51.755	11.491	22,2	13,0	31,4
3308030	Ngluwar	8.040	28.279	5.812	20,6	11,9	29,2
3308040	Salam	6.897	25.260	7.260	28,7	15,2	42,3
3308050	Srumbung	10.715	40.264	9.007	22,4	14,3	30,4
3308060	Dukun	10.785	39.822	9.108	22,9	14,1	31,6
3308070	Muntilan	18.335	69.674	16.094	23,1	12,7	33,5
3308080	Mungkid	16.006	62.418	11.883	19,0	10,4	27,7
3308090	Sawangan	13.818	49.889	13.449	27,0	20,4	33,5
3308100	Candimulyo	10.557	41.437	18.505	44,7	35,8	53,5
3308110	Martoyudan	23.514	91.361	18.693	20,5	12,1	28,8
3308120	Tempuran	10.523	42.076	12.411	29,5	17,6	41,4
3308130	Kajoran	12.644	50.777	17.883	35,2	27,0	43,5
3308140	Kaliangkrik	12.434	50.494	17.329	34,3	24,9	43,8
3308150	Bandongan	12.750	52.126	14.435	27,7	17,4	38,0
3308160	Windusari	10.245	42.427	17.580	41,4	34,4	48,5
3308170	Secang	16.124	64.480	17.136	26,6	17,6	35,5
3308180	Tegalrejo	10.796	43.884	14.829	33,8	24,1	43,5
3308190	Pakis	12.916	51.507	16.316	31,7	22,9	40,5
3308200	Grabag	18.594	71.821	31.987	44,5	34,5	54,6
3308210	Ngablak	9.748	38.136	15.928	41,8	33,3	50,2
3309	**Boyolali**	**234.321**	**891.883**	**277.354**	**31,1**	**28,5**	**33,6**

https://www.bps.go.id

Tabel : 12.2 **Penduduk Miskin Propinsi Jawa Tengah menurut Kabupaten/Kota dan Kecamatan, 2000**

Table *Poor People of Central Java Province by Regency/City and Sub-district, 2000*

Kode/ *Code*	Kabupaten/Kota *Regency/City*	**Banyaknya Rumah Tangga**/ Number of *Household*	**Banyaknya Penduduk**/ Number of *Population*	**Banyaknya Penduduk Miskin**/ *Number of Poor People*	**Persentase Penduduk Miskin (P_o)**/ *Percentage of Poor People (P_o)*	Interval P_0 (%), • =10%	
						Batas bawah/ *Lower*	**Batas atas**/ *Upper*
[1]	[2]	[3]	[4]	[5]	[6]	[7]	[8]
3309010	Selo	6.441	26.896	12.916	48,0	37,6	58,5
3309020	Ampel	18.280	72.894	28.236	38,7	27,5	50,0
3309030	Cepogo	13.419	50.886	23.237	45,7	37,3	54,1
3309040	Musuk	15.181	54.311	14.720	27,1	18,7	35,6
3309050	Boyolali	15.538	59.854	9.446	15,8	5,7	25,9
3309060	Mojosongo	12.739	47.428	9.709	20,5	10,2	30,8
3309070	Teras	11.019	39.754	8.427	21,2	11,3	31,1
3309080	Sawit	8.329	28.995	5.743	19,8	11,2	28,4
3309090	Banyudono	11.708	43.882	11.977	27,3	17,9	36,7
3309100	Sambi	11.911	42.384	12.642	29,8	21,1	38,5
3309110	Ngemplak	16.989	68.177	23.060	33,8	21,4	46,3
3309120	Nogosari	15.743	59.713	14.983	25,1	13,7	36,5
3309130	Simo	11.448	41.731	12.619	30,2	19,8	40,7
3309140	Karanggede	10.292	39.132	12.048	30,8	22,1	39,5
3309150	Klego	10.959	42.557	15.282	35,9	24,9	46,9
3309160	Andong	13.730	53.888	11.572	21,5	12,6	30,3
3309170	Kemusu	10.238	39.390	15.907	40,4	32,1	48,7
3309180	Wonosegoro	12.272	48.233	20.222	41,9	33,6	50,2
3309190	Juwangi	8.085	31.778	14.609	46,0	31,2	60,8
3310	**Klaten**	**268.656**	**989.901**	**222.068**	**22,4**	**20,5**	**24,4**
3310010	Prambanan	7.930	28.722	5.069	17,6	9,9	25,4
3310020	Gantiwarno	5.522	19.303	4.650	24,1	16,6	31,6
3310030	Wedi	12.373	45.417	11.402	25,1	15,6	34,6
3310040	Bayat	12.324	47.881	13.314	27,8	17,9	37,7
3310050	Cawas	14.824	54.574	8.946	16,4	9,2	23,6
3310060	Trucuk	13.483	50.572	12.736	25,2	15,3	35,0
3310070	Kalikotes	7.660	30.050	9.299	30,9	13,7	48,2
3310080	Kebonarum	4.739	17.353	4.905	28,3	15,2	41,3
3310090	Jogonalan	13.811	50.241	14.419	28,7	18,9	38,5
3310100	Manisrenggo	9.240	33.102	6.925	20,9	12,3	29,6
3310110	Karangnongko	8.144	29.474	5.278	17,9	9,3	26,6
3310120	Ngawen	10.441	39.165	11.772	30,1	21,8	38,3
3310130	Ceper	10.912	40.836	10.511	25,7	19,1	32,4
3310140	Pedan	11.799	42.776	9.555	22,3	13,9	30,8

https://www.bps.go.id

Tabel : 12.2 **Penduduk Miskin Propinsi Jawa Tengah menurut Kabupaten/Kota dan Kecamatan, 2000**

Table *Poor People of Central Java Province by Regency/City and Sub-district, 2000*

Kode/ *Code*	Kabupaten/Kota *Regency/City*	**Banyaknya Rumah Tangga**/ Number of *Household*	**Banyaknya Penduduk**/ Number of *Population*	**Banyaknya Penduduk Miskin**/ *Number of Poor People*	**Persentase Penduduk Miskin (P_o)**/ *Percentage of Poor People (P_o)*	Interval P_0 (%), • =10%	
						Batas bawah/ *Lower*	**Batas atas**/ *Upper*
[1]	[2]	[3]	[4]	[5]	[6]	[7]	[8]
3310150	Karangdowo	10.545	37.587	8.350	22,2	13,3	31,1
3310160	Juwiring	14.110	52.385	13.888	26,5	17,4	35,6
3310170	Wonosari	8.943	34.034	4.925	14,5	7,2	21,7
3310180	Delanggu	10.474	38.193	7.872	20,6	13,8	27,4
3310190	Polanharjo	10.489	36.466	7.742	21,2	12,7	29,7
3310200	Karanganom	11.282	40.386	8.792	21,8	15,0	28,5
3310210	Tulung	12.945	45.636	8.726	19,1	10,9	27,3
3310220	Jatinom	13.723	49.431	8.135	16,5	9,1	23,8
3310230	Kemalang	5.762	22.096	6.609	29,9	19,7	40,1
3310710	Klaten Selatan	6.994	25.359	5.094	20,1	12,8	27,4
3310720	Klaten Tengah	10.113	38.741	6.047	15,6	9,2	22,0
3310730	Klaten Utara	10.074	40.121	7.108	17,7	10,1	25,3
3311	**Sukoharjo**	**197.261**	**754.847**	**179.825**	**23,8**	**20,7**	**26,9**
3311010	Weru	14.148	49.641	10.789	21,7	12,3	31,1
3311020	Bulu	9.623	36.193	7.262	20,1	9,4	30,7
3311030	Tawangsari	9.909	37.693	6.501	17,2	7,6	26,9
3311040	Sukoharjo	22.034	82.747	21.685	26,2	18,2	34,2
3311050	Nguter	12.368	50.110	12.795	25,5	15,7	35,4
3311060	Bendosari	12.333	52.592	16.344	31,1	18,6	43,6
3311070	Polokarto	17.036	69.506	19.518	28,1	17,1	39,0
3311080	Mojolaban	18.775	73.427	19.364	26,4	17,9	34,9
3311090	Grogol	28.358	112.126	24.852	22,2	15,4	28,9
3311100	Baki	13.908	53.696	14.024	26,1	17,9	34,3
3311110	Gatak	11.022	42.166	12.337	29,3	17,5	41,0
3311120	Kartasura	27.747	94.950	14.352	15,1	8,2	22,1
3312	**Wonogiri**	**243.905**	**960.415**	**231.561**	**24,1**	**21,9**	**26,3**
3312010	Pracimantoro	15.965	59.049	19.049	32,3	21,8	42,7
3312020	Paranggupito	4.760	17.228	4.016	23,3	14,7	31,9
3312030	Giritontro	6.012	20.225	4.981	24,6	12,3	37,0
3312040	Giriwoyo	10.750	37.469	6.820	18,2	11,4	25,0
3312050	Batuwarno	5.061	18.095	4.052	22,4	11,5	33,3
3312060	Karangtengah	5.237	21.570	4.028	18,7	8,2	29,2
3312070	Tirtomoyo	12.525	50.154	17.632	35,2	25,0	45,3

https://www.bps.go.id

Tabel : 12.2 **Penduduk Miskin Propinsi Jawa Tengah menurut Kabupaten/Kota dan Kecamatan, 2000**

Table *Poor People of Central Java Province by Regency/City and Sub-district, 2000*

Kode/ *Code*	Kabupaten/Kota *Regency/City*	**Banyaknya Rumah Tangga**/ Number of *Household*	**Banyaknya Penduduk**/ Number of *Population*	**Banyaknya Penduduk Miskin**/ *Number of Poor People*	**Persentase Penduduk Miskin (P_o)**/ *Percentage of Poor People (P_o)*	Interval P_0 (%), • =10%	
						Batas bawah/ *Lower*	**Batas atas**/ *Upper*
[1]	[2]	[3]	[4]	[5]	[6]	[7]	[8]
3312080	Nguntoronadi	6.096	23.829	6.367	26,7	15,7	37,7
3312090	Baturetno	12.515	45.513	10.469	23,0	12,2	33,8
3312100	Eromoko	11.384	42.012	7.633	18,2	11,6	24,7
3312110	Wuryantoro	6.762	23.906	4.454	18,6	7,7	29,5
3312120	Manyaran	9.925	34.209	2.909	8,5	0,0	17,1
3312130	Selogiri	10.670	43.452	6.793	15,6	7,0	24,3
3312140	Wonogiri	18.828	76.773	9.961	13,0	5,6	20,3
3312150	Ngadirojo	12.734	55.302	11.347	20,5	13,6	27,4
3312160	Sidoharjo	9.109	38.105	7.311	19,2	8,3	30,0
3312170	Jatiroto	8.814	38.954	14.071	36,1	27,3	45,0
3312180	Kismantoro	8.856	37.552	11.578	30,8	21,7	40,0
3312190	Purwantoro	12.366	51.221	15.583	30,4	19,7	41,1
3312200	Bulukerto	12.115	50.144	14.107	28,1	20,4	35,9
3312210	Slogohimo	11.188	44.792	12.699	28,4	19,0	37,7
3312220	Jatisrono	13.922	57.287	16.714	29,2	19,2	39,2
3312230	Jatipurno	8.074	32.963	11.227	34,1	21,7	46,4
3312240	Girimarto	10.237	40.611	7.760	19,1	9,4	28,9
3313	**Karanganyar**	**182.426**	**727.085**	**189.377**	**26,0**	**22,7**	**29,4**
3313010	Jatipuro	6.400	27.652	7.922	28,6	18,5	38,8
3313020	Jatiyoso	8.109	35.284	10.674	30,3	19,4	41,1
3313030	Jumapolo	8.774	35.981	11.909	33,1	21,3	44,8
3313040	Jumantono	10.139	41.171	12.263	29,8	21,2	38,4
3313050	Matesih	9.212	37.873	11.320	29,9	14,5	45,3
3313060	Tawangmangu	10.017	40.508	11.021	27,2	14,1	40,3
3313070	Ngargoyoso	7.490	30.161	7.100	23,5	13,5	33,6
3313080	Karangpandan	8.762	35.358	11.502	32,5	17,7	47,4
3313090	Karanganyar	17.268	67.465	15.858	23,5	12,3	34,7
3313100	Tasikmadu	12.337	49.956	14.206	28,4	17,7	39,2
3313110	Jaten	19.338	70.800	12.501	17,7	9,1	26,2
3313120	Colomadu	11.496	44.364	6.294	14,2	6,5	21,9
3313130	Gondangrejo	15.521	62.494	18.978	30,4	18,7	42,0
3313140	Kebakkramat	13.995	53.868	11.960	22,2	13,4	31,0
3313150	Mojogedang	9.308	37.034	10.568	28,5	17,0	40,1
3313160	Kerjo	8.078	33.280	8.354	25,1	12,7	37,5

https://www.bps.go.id

Tabel : 12.2 **Penduduk Miskin Propinsi Jawa Tengah menurut Kabupaten/Kota dan Kecamatan, 2000**

Table *Poor People of Central Java Province by Regency/City and Sub-district, 2000*

Kode/ *Code*	Kabupaten/Kota *Regency/City*	**Banyaknya Rumah Tangga**/ Number of *Household*	**Banyaknya Penduduk**/ Number of *Population*	**Banyaknya Penduduk Miskin**/ *Number of Poor People*	**Persentase Penduduk Miskin (P_o)**/ *Percentage of Poor People (P_o)*	Interval P_0 (%), • =10%	
						Batas bawah/ *Lower*	**Batas atas**/ *Upper*
[1]	[2]	[3]	[4]	[5]	[6]	[7]	[8]
3313170	Jenawi	6.182	23.836	6.947	29,1	20,3	38,0
3314	**Sragen**	**221.202**	**831.430**	**226.004**	**27,2**	**24,1**	**30,3**
3314010	Kalijambe	11.463	44.555	18.156	40,7	29,0	52,5
3314020	Plupuh	12.287	43.995	13.568	30,8	20,2	41,5
3314030	Masaran	15.797	64.124	18.939	29,5	17,8	41,3
3314040	Kedawung	13.963	54.347	9.301	17,1	9,0	25,2
3314050	Sambirejo	8.801	33.717	4.303	12,8	5,3	20,2
3314060	Gondang	11.685	42.387	14.274	33,7	18,7	48,7
3314070	Sambung Macan	9.724	36.035	10.047	27,9	15,2	40,5
3314080	Ngrampal	9.942	36.842	9.524	25,9	12,6	39,1
3314090	Karangmalang	14.504	56.547	12.076	21,4	9,8	32,9
3314100	Sragen	16.409	63.552	10.581	16,6	8,4	24,9
3314110	Sidoharjo	13.704	49.980	8.641	17,3	8,0	26,6
3314120	Tanon	14.596	53.164	15.423	29,0	18,4	39,6
3314130	Gemolong	11.465	43.013	14.055	32,7	21,8	43,6
3314140	Miri	8.387	31.708	9.142	28,8	16,4	41,3
3314150	Sumberlawang	11.981	44.414	15.039	33,9	22,1	45,6
3314160	Mondokan	9.031	33.072	11.849	35,8	25,0	46,7
3314170	Sukodono	8.429	29.377	6.574	22,4	13,4	31,4
3314180	Gesi	5.889	19.952	8.043	40,3	22,3	58,4
3314190	Tangen	6.392	25.457	5.785	22,7	12,7	32,8
3314200	Jenar	6.753	25.192	10.684	42,4	29,7	55,2
3315	**Grobogan**	**347.251**	**1.260.884**	**392.116**	**31,1**	**28,5**	**33,7**
3315010	Kedungjati	10.675	40.064	15.560	38,8	27,0	50,7
3315020	Karangrayung	22.977	84.614	31.810	37,6	29,1	46,1
3315030	Penawangan	15.669	55.589	14.411	25,9	18,7	33,1
3315040	Toroh	29.752	101.210	21.959	21,7	12,1	31,3
3315050	Geyer	16.801	61.510	22.097	35,9	25,3	46,5
3315060	Pulokulon	26.174	96.143	30.264	31,5	19,6	43,4
3315070	Kradenan	19.923	72.211	23.461	32,5	20,8	44,1
3315080	Gabus	19.063	68.461	27.024	39,5	29,0	49,9
3315090	Ngaringan	16.917	60.784	22.014	36,2	25,5	47,0
3315100	Wirosari	21.907	79.256	31.414	39,6	28,0	51,3

https://www.bps.go.id

Tabel : 12.2 **Penduduk Miskin Propinsi Jawa Tengah menurut Kabupaten/Kota dan Kecamatan, 2000**

Table *Poor People of Central Java Province by Regency/City and Sub-district, 2000*

Kode/ *Code*	Kabupaten/Kota *Regency/City*	**Banyaknya Rumah Tangga**/ Number of *Household*	**Banyaknya Penduduk**/ Number of *Population*	**Banyaknya Penduduk Miskin**/ *Number of Poor People*	**Persentase Penduduk Miskin (P_o)**/ *Percentage of Poor People (P_o)*	Interval P_0 (%), •=10%	
						Batas bawah/ *Lower*	**Batas atas**/ *Upper*
[1]	[2]	[3]	[4]	[5]	[6]	[7]	[8]
3315110	Tawangharjo	13.325	50.237	15.071	30,0	15,5	44,5
3315120	Grobogan	18.088	65.633	15.607	23,8	13,6	33,9
3315130	Purwodadi	33.028	118.178	22.591	19,1	11,2	27,0
3315140	Brati	11.467	42.729	11.732	27,5	15,7	39,3
3315150	Klambu	9.273	33.238	13.664	41,1	30,1	52,1
3315160	Godong	20.856	74.886	20.461	27,3	19,6	35,0
3315170	Gubug	19.089	72.676	24.698	34,0	24,1	43,9
3315180	Tegowanu	12.289	46.380	16.751	36,1	25,5	46,7
3315190	Tanggungharjo	9.978	37.085	11.529	31,1	20,0	42,2
3316	**Blora**	**219.015**	**805.846**	**227.420**	**28,2**	**25,6**	**30,9**
3316010	Jati	12.899	46.162	6.128	13,3	7,5	19,0
3316020	Randublatung	19.381	72.289	16.475	22,8	14,3	31,3
3316030	Kradenan	10.171	37.604	8.543	22,7	13,4	32,0
3316040	Kedungtuban	14.258	52.882	10.540	19,9	11,9	27,9
3316050	Cepu	18.284	70.657	16.697	23,6	13,9	33,4
3316060	Sambong	6.892	24.469	4.704	19,2	10,6	27,9
3316070	Jiken	9.661	35.567	5.887	16,6	9,7	23,4
3316080	Bogorejo	6.559	23.093	9.002	39,0	28,0	49,9
3316090	Jepon	15.132	55.731	15.992	28,7	18,5	38,8
3316100	Kota Blora	22.908	85.820	19.271	22,5	15,5	29,4
3316110	Banjarejo	14.990	55.095	25.133	45,6	36,0	55,3
3316120	Tunjungan	11.772	43.135	15.372	35,6	23,5	47,8
3316130	Japah	9.367	32.018	10.876	34,0	23,1	44,9
3316140	Ngawen	14.521	54.457	19.452	35,7	27,7	43,7
3316150	Kunduran	17.116	60.248	20.926	34,7	26,3	43,1
3316160	Todanan	15.104	56.619	22.421	39,6	29,8	49,4
3317	**Rembang**	**142.697**	**553.944**	**172.430**	**31,1**	**28,4**	**33,8**
3317010	Sumber	8.910	32.540	14.096	43,3	34,3	52,3
3317020	Bulu	6.719	24.798	4.534	18,3	11,0	25,6
3317030	Gunem	5.768	21.544	4.679	21,7	14,6	28,9
3317040	Sale	9.252	33.822	6.873	20,3	13,9	26,8
3317050	Sarang	13.354	54.497	18.277	33,5	23,7	43,3
3317060	Sedan	11.981	47.970	20.723	43,2	32,0	54,4

https://www.bps.go.id

Tabel : 12.2 **Penduduk Miskin Propinsi Jawa Tengah menurut Kabupaten/Kota dan Kecamatan, 2000**

Table *Poor People of Central Java Province by Regency/City and Sub-district, 2000*

Kode/ *Code*	Kabupaten/Kota *Regency/City*	**Banyaknya Rumah Tangga**/ Number of *Household*	**Banyaknya Penduduk**/ Number of *Population*	**Banyaknya Penduduk Miskin**/ *Number of Poor People*	**Persentase Penduduk Miskin (P_o)**/ *Percentage of Poor People (P_o)*	Interval P_0 (%), • =10%	
						Batas bawah/ *Lower*	**Batas atas**/ *Upper*
[1]	[2]	[3]	[4]	[5]	[6]	[7]	[8]
3317070	Pamotan	10.570	42.534	12.172	28,6	16,5	40,7
3317080	Sulang	8.933	34.142	7.521	22,0	15,9	28,2
3317090	Kaliori	9.588	36.223	12.855	35,5	28,7	42,3
3317100	Rembang	19.316	76.293	20.903	27,4	19,8	35,0
3317110	Pancur	6.415	25.353	7.903	31,2	23,2	39,1
3317120	Kragan	14.065	54.429	18.229	33,5	24,4	42,6
3317130	Sluke	6.700	25.278	9.611	38,0	26,1	49,9
3317140	Lasem	11.126	44.521	14.053	31,6	21,9	41,2
3318	**Pati**	**311.644**	**1.132.011**	**295.954**	**26,1**	**23,7**	**28,6**
3318010	Sukolilo	20.727	76.884	28.996	37,7	26,8	48,6
3318020	Kayen	16.937	66.009	22.104	33,5	21,7	45,3
3318030	Tambakromo	12.772	45.668	11.057	24,2	16,7	31,7
3318040	Winong	15.088	52.777	18.003	34,1	27,1	41,1
3318050	Pucakwangi	12.147	43.088	13.880	32,2	24,7	39,7
3318060	Jaken	12.182	42.321	14.976	35,4	25,7	45,1
3318070	Batangan	10.453	37.837	10.343	27,3	18,1	36,6
3318080	Juwana	21.900	82.367	22.977	27,9	18,8	37,0
3318090	Jakenan	12.265	41.703	8.275	19,8	13,7	26,0
3318100	Pati	25.985	97.726	17.038	17,4	11,9	22,9
3318110	Gabus	14.763	51.825	15.117	29,2	17,8	40,5
3318120	Margorejo	13.820	48.284	9.893	20,5	10,9	30,1
3318130	Gembong	10.837	40.259	11.145	27,7	13,6	41,8
3318140	Tlogowungu	13.378	46.885	8.599	18,3	9,9	26,8
3318150	Wedarijaksa	12.604	46.705	14.913	31,9	20,6	43,3
3318160	Trangkil	15.318	55.888	12.531	22,4	11,5	33,4
3318170	Margoyoso	16.666	63.989	15.947	24,9	15,6	34,3
3318180	Gunung Wungkal	9.847	33.458	5.862	17,5	11,1	24,0
3318190	Cluwak	12.279	40.801	4.682	11,5	6,9	16,1
3318200	Tayu	17.085	63.400	17.344	27,4	18,9	35,8
3318210	Dukuhseti	14.591	54.137	12.273	22,7	12,5	32,9
3319	**Kudus**	**173.939**	**700.536**	**172.579**	**24,6**	**21,1**	**28,2**
3319010	Kaliwungu	19.717	82.112	24.981	30,4	19,8	41,1
3319020	Kota Kudus	22.110	89.572	13.441	15,0	10,6	19,4

https://www.bps.go.id

Tabel : 12.2 **Penduduk Miskin Propinsi Jawa Tengah menurut Kabupaten/Kota dan Kecamatan, 2000**

Table *Poor People of Central Java Province by Regency/City and Sub-district, 2000*

Kode/ *Code*	Kabupaten/Kota *Regency/City*	**Banyaknya Rumah Tangga**/ Number of *Household*	**Banyaknya Penduduk**/ Number of *Population*	**Banyaknya Penduduk Miskin**/ *Number of Poor People*	**Persentase Penduduk Miskin (P_o)**/ *Percentage of Poor People (P_o)*	Interval P_0 (%), • =10%	
						Batas bawah/ *Lower*	**Batas atas**/ *Upper*
[1]	[2]	[3]	[4]	[5]	[6]	[7]	[8]
3319030	Jati	20.921	85.142	20.481	24,1	16,0	32,1
3319040	Undaan	16.991	64.661	21.688	33,5	21,5	45,6
3319050	Mejobo	15.411	61.654	17.707	28,7	16,3	41,1
3319060	Jekulo	21.735	88.303	20.080	22,7	12,2	33,3
3319070	Bae	14.146	57.012	16.227	28,5	17,8	39,2
3319080	Gebog	20.693	84.849	25.865	30,5	18,5	42,5
3319090	Dawe	22.215	87.231	12.109	13,9	5,9	21,9
3320	**Jepara**	**248.294**	**958.782**	**229.105**	**23,9**	**21,0**	**26,8**
3320010	Kedung	15.669	61.645	13.323	21,6	13,5	29,7
3320020	Pecangaan	28.866	115.964	40.557	35,0	25,9	44,1
3320030	Welahan	15.292	64.235	19.490	30,3	21,0	39,7
3320040	Mayong	18.002	72.966	18.381	25,2	16,6	33,7
3320050	Nalumsari	14.580	61.812	10.891	17,6	9,0	26,2
3320060	Batealit	17.651	67.142	14.937	22,2	10,2	34,3
3320070	Tahunan	20.554	81.795	24.841	30,4	20,8	39,9
3320080	Jepara	16.435	65.996	18.494	28,0	21,5	34,6
3320090	Mlonggo	29.328	112.285	27.167	24,2	15,3	33,1
3320100	Bangsri	40.204	142.353	21.906	15,4	8,2	22,6
3320110	Keling	29.453	104.520	18.425	17,6	9,8	25,4
3320120	Karimunjawa	2.260	8.069	691	8,6	0,0	17,8
3321	**Demak**	**244.508**	**956.842**	**290.288**	**30,3**	**27,2**	**33,5**
3321010	Mranggen	31.448	122.781	31.154	25,4	16,8	33,9
3321020	Karangawen	20.198	73.611	17.196	23,4	12,7	34,0
3321030	Guntur	17.111	65.429	19.554	29,9	22,5	37,3
3321040	Sayung	20.396	86.226	29.175	33,8	23,8	43,8
3321050	Karang Tengah	13.163	53.647	13.684	25,5	14,8	36,2
3321060	Bonang	21.198	87.812	34.635	39,4	30,8	48,1
3321070	Demak	24.424	94.171	23.742	25,2	15,9	34,5
3321080	Wonosalam	17.474	64.653	18.006	27,9	18,4	37,3
3321090	Dempet	23.849	83.433	25.160	30,2	23,2	37,1
3321100	Gajah	12.130	43.068	12.895	29,9	20,1	39,7
3321110	Karanganyar	16.066	64.906	23.238	35,8	24,8	46,8
3321120	Mijen	11.904	49.269	14.670	29,8	18,5	41,1

https://www.bps.go.id

Tabel : 12.2 **Penduduk Miskin Propinsi Jawa Tengah menurut Kabupaten/Kota dan Kecamatan, 2000**

Table *Poor People of Central Java Province by Regency/City and Sub-district, 2000*

Kode/ *Code*	Kabupaten/Kota *Regency/City*	**Banyaknya Rumah Tangga**/ Number of *Household*	**Banyaknya Penduduk**/ Number of *Population*	**Banyaknya Penduduk Miskin**/ *Number of Poor People*	**Persentase Penduduk Miskin (P_o)**/ *Percentage of Poor People (P_o)*	Interval P_0 (%), • =10%	
						Batas bawah/ *Lower*	**Batas atas**/ *Upper*
[1]	[2]	[3]	[4]	[5]	[6]	[7]	[8]
3321130	Wedung	15.147	67.836	27.178	40,1	28,2	51,9
3322	**Semarang**	**215.019**	**827.399**	**186.114**	**22,5**	**19,8**	**25,2**
3322010	Getasan	11.090	44.516	11.242	25,3	16,5	34,0
3322020	Tengaran	13.983	55.445	12.927	23,3	13,6	33,0
3322030	Susukan	18.687	69.339	18.374	26,5	18,5	34,5
3322040	Suruh	15.797	60.303	19.076	31,6	20,8	42,4
3322050	Pabelan	9.284	34.412	6.283	18,3	10,4	26,1
3322060	Tuntang	13.709	54.047	7.315	13,5	5,7	21,3
3322070	Banyubiru	9.793	36.878	6.598	17,9	7,6	28,2
3322080	Jambu	10.065	39.801	4.832	12,1	3,7	20,5
3322090	Somowono	7.264	28.521	5.398	18,9	10,2	27,7
3322100	Ambarawa	20.789	82.459	17.476	21,2	12,9	29,4
3322110	Bawen	15.019	56.369	16.395	29,1	17,1	41,1
3322120	Bringin	16.473	59.410	18.209	30,6	22,9	38,4
3322130	Pringapus	10.932	41.643	11.662	28,0	13,6	42,5
3322140	Bergas	13.273	49.970	7.449	14,9	6,9	23,0
3322150	Ungaran	28.861	114.286	22.878	20,0	12,5	27,5
3323	**Temanggung**	**152.980**	**612.754**	**179.111**	**29,2**	**26,9**	**31,6**
3323010	Parakan	9.867	42.309	10.481	24,8	17,3	32,2
3323020	Bulu	12.327	51.153	21.532	42,1	33,1	51,1
3323030	Temanggung	20.374	80.499	18.403	22,9	17,4	28,3
3323040	Tembarak	10.998	45.732	12.691	27,8	20,9	34,6
3323050	Kranggan	9.847	37.506	10.732	28,6	17,6	39,7
3323060	Pringsurat	11.080	41.885	11.198	26,7	16,0	37,5
3323070	Kaloran	9.917	38.896	5.738	14,8	8,3	21,2
3323080	Kandangan	12.504	50.487	14.585	28,9	21,2	36,6
3323090	Kedu	11.189	45.041	12.750	28,3	17,8	38,8
3323100	Ngadirejo	12.707	51.537	17.044	33,1	24,9	41,2
3323110	Jumo	10.824	41.475	10.158	24,5	16,7	32,3
3323120	Candiroto	11.937	46.986	17.616	37,5	29,8	45,2
3323130	Tretep	9.409	39.248	16.182	41,2	34,7	47,8
3324	**Kendal**	**218.994**	**842.470**	**268.786**	**31,9**	**28,9**	**34,9**

https://www.bps.go.id

Tabel : 12.2 **Penduduk Miskin Propinsi Jawa Tengah menurut Kabupaten/Kota dan Kecamatan, 2000**

Table *Poor People of Central Java Province by Regency/City and Sub-district, 2000*

Kode/ *Code*	Kabupaten/Kota *Regency/City*	**Banyaknya Rumah Tangga**/ Number of *Household*	**Banyaknya Penduduk**/ Number of *Population*	**Banyaknya Penduduk Miskin**/ *Number of Poor People*	**Persentase Penduduk Miskin (P_o)**/ *Percentage of Poor People (P_o)*	Interval P_0 (%), •=10%	
						Batas bawah/ *Lower*	**Batas atas**/ *Upper*
[1]	[2]	[3]	[4]	[5]	[6]	[7]	[8]
3324010	Plantungan	7.494	28.402	9.117	32,1	22,8	41,4
3324020	Sukorejo	12.856	51.332	20.436	39,8	28,0	51,6
3324030	Pagerruyung	7.881	30.432	11.853	39,0	26,9	51,0
3324040	Patean	11.245	43.323	11.146	25,7	16,7	34,7
3324050	Singorojo	11.104	43.381	14.616	33,7	24,6	42,8
3324060	Limbangan	7.266	28.741	7.642	26,6	18,9	34,3
3324070	Boja	15.286	59.854	18.785	31,4	18,4	44,4
3324080	Kaliwungu	23.801	93.260	31.573	33,9	22,5	45,2
3324090	Brangsong	10.857	41.752	15.786	37,8	25,6	50,0
3324100	Pegandon	17.043	61.507	18.135	29,5	20,9	38,1
3324110	Gemuh	19.623	76.325	24.519	32,1	23,8	40,4
3324120	Weleri	13.623	53.954	17.364	32,2	23,6	40,7
3324130	Rowosari	11.937	45.387	17.469	38,5	24,5	52,5
3324140	Kangkung	11.205	40.046	11.526	28,8	18,3	39,3
3324150	Cipiring	11.998	45.270	13.610	30,1	17,4	42,7
3324160	Patebon	13.223	50.071	9.443	18,9	11,2	26,5
3324170	Kota Kendal	12.552	49.433	15.763	31,9	25,4	38,4
3325	**Batang**	**158.162**	**652.540**	**226.892**	**34,8**	**31,2**	**38,3**
3325010	Wonotunggal	7.668	32.146	9.566	29,8	21,2	38,3
3325020	Bandar	14.846	66.719	29.331	44,0	34,7	53,2
3325030	Blado	10.559	46.564	17.426	37,4	28,0	46,9
3325040	Reban	9.725	39.422	12.547	31,8	22,2	41,4
3325050	Bawang	11.684	47.451	22.132	46,6	36,0	57,3
3325060	Tersono	10.717	40.002	10.157	25,4	18,2	32,6
3325070	Gringsing	14.495	56.149	15.765	28,1	18,6	37,6
3325080	Limpung	14.305	56.964	18.303	32,1	22,5	41,8
3325090	Subah	16.202	62.422	20.057	32,1	22,9	41,4
3325100	Tulis	14.510	57.143	20.863	36,5	26,6	46,4
3325110	Batang	23.887	104.260	35.681	34,2	23,7	44,8
3325120	Warung Asem	9.564	43.298	15.066	34,8	23,7	45,9
3326	**Pekalongan**	**180.475**	**792.056**	**272.718**	**34,4**	**31,9**	**37,0**
3326010	Kandangserang	6.337	29.673	13.017	43,9	33,1	54,7
3326020	Paninggaran	6.778	32.443	18.469	56,9	48,4	65,4

https://www.bps.go.id

Tabel : 12.2 **Penduduk Miskin Propinsi Jawa Tengah menurut Kabupaten/Kota dan Kecamatan, 2000**

Table *Poor People of Central Java Province by Regency/City and Sub-district, 2000*

Kode/ *Code*	Kabupaten/Kota *Regency/City*	**Banyaknya Rumah Tangga**/ Number of *Household*	**Banyaknya Penduduk**/ Number of *Population*	**Banyaknya Penduduk Miskin**/ *Number of Poor People*	**Persentase Penduduk Miskin (P_o)**/ *Percentage of Poor People (P_o)*	Interval P_0 (%), • =10%	
						Batas bawah/ *Lower*	**Batas atas**/ *Upper*
[1]	[2]	[3]	[4]	[5]	[6]	[7]	[8]
3326030	Lebakbarang	2.353	9.200	2.813	30,6	19,8	41,3
3326040	Petungkriono	2.671	10.703	5.582	52,2	39,4	64,9
3326050	Talun	5.574	23.375	4.416	18,9	11,3	26,4
3326060	Doro	7.950	36.101	10.119	28,0	17,3	38,8
3326070	Karanganyar	7.732	33.997	6.987	20,6	11,2	29,9
3326080	Kajen	13.576	59.136	14.214	24,0	16,2	31,9
3326090	Kesesi	14.730	63.904	13.874	21,7	15,0	28,4
3326100	Sragi	22.943	97.147	33.311	34,3	25,6	43,0
3326110	Bojong	13.664	61.532	25.274	41,1	32,5	49,7
3326120	Wonopringgo	9.072	39.729	13.908	35,0	24,9	45,1
3326130	Kedungwuni	24.377	110.267	36.876	33,4	25,1	41,8
3326140	Buaran	8.650	37.707	13.512	35,8	26,4	45,3
3326150	Tirto	13.006	56.439	26.615	47,2	36,4	57,9
3326160	Wiradesa	21.062	90.703	33.730	37,2	28,5	45,9
3327	**Pemalang**	**269.791**	**1.189.187**	**461.198**	**38,8**	**35,3**	**42,3**
3327010	Moga	21.897	98.545	46.606	47,3	35,3	59,3
3327020	Pulosari	8.023	32.736	7.945	24,3	16,8	31,7
3327030	Belik	21.079	96.185	38.427	40,0	30,6	49,3
3327040	Watukumpul	13.137	61.313	23.636	38,6	27,2	49,9
3327050	Bodeh	11.844	52.428	13.463	25,7	18,5	32,9
3327060	Bantarbolang	8.643	36.912	11.620	31,5	21,7	41,3
3327070	Randudongkal	22.664	98.183	37.729	38,4	26,4	50,4
3327080	Pemalang	40.455	173.199	61.549	35,5	26,7	44,3
3327090	Taman	35.913	156.223	61.266	39,2	29,7	48,7
3327100	Petarukan	34.648	147.272	68.376	46,4	35,4	57,5
3327110	Ampelgading	14.292	62.503	17.390	27,8	19,1	36,5
3327120	Comal	17.867	82.084	36.908	45,0	35,2	54,7
3327130	Ulujami	19.329	91.604	36.281	39,6	28,3	50,9
3328	**Tegal**	**318.631**	**1.367.764**	**483.783**	**35,4**	**32,5**	**38,2**
3328010	Margasari	21.954	94.942	37.376	39,4	26,4	52,3
3328020	Bumijawa	19.134	83.269	37.590	45,1	33,2	57,1
3328030	Bojong	13.983	62.290	27.840	44,7	32,3	57,1
3328040	Balapulang	17.735	80.767	31.623	39,2	27,0	51,3

https://www.bps.go.id

Tabel : 12.2 **Penduduk Miskin Propinsi Jawa Tengah menurut Kabupaten/Kota dan Kecamatan, 2000**

Table *Poor People of Central Java Province by Regency/City and Sub-district, 2000*

Kode/ *Code*	Kabupaten/Kota *Regency/City*	**Banyaknya Rumah Tangga**/ Number of *Household*	**Banyaknya Penduduk**/ Number of *Population*	**Banyaknya Penduduk Miskin**/ *Number of Poor People*	**Persentase Penduduk Miskin (P_o)**/ *Percentage of Poor People (P_o)*	Interval P_0 (%), •=10%	
						Batas bawah/ *Lower*	**Batas atas**/ *Upper*
[1]	[2]	[3]	[4]	[5]	[6]	[7]	[8]
3328050	Pagerbarang	13.173	55.019	14.518	26,4	16,0	36,8
3328060	Lebaksiu	19.157	83.221	28.626	34,4	23,7	45,1
3328070	Jatinegara	13.356	55.061	23.022	41,8	30,9	52,7
3328080	Kedung Banteng	9.695	39.373	11.692	29,7	17,7	41,7
3328090	Pangkah	22.112	94.637	38.166	40,3	31,8	48,9
3328100	Slawi	15.233	63.394	16.234	25,6	16,5	34,8
3328110	Dukuhwaru	13.496	55.471	22.297	40,2	25,4	55,0
3328120	Adiwerna	25.790	116.677	38.735	33,2	25,5	40,9
3328130	Dukuhturi	20.493	92.837	29.727	32,0	23,9	40,2
3328140	Talang	19.959	87.534	35.608	40,7	31,9	49,5
3328150	Tarub	17.845	72.723	27.375	37,6	27,8	47,4
3328160	Kramat	21.930	91.053	28.485	31,3	22,1	40,5
3328170	Suradadi	19.235	80.044	19.038	23,8	11,3	36,2
3328180	Warureja	14.351	59.452	15.832	26,6	17,7	35,6
3329	**Brebes**	**410.378**	**1.666.363**	**494.437**	**29,7**	**27,0**	**32,4**
3329010	Salem	13.424	52.942	19.780	37,4	28,3	46,4
3329020	Bantarkawung	20.894	90.483	23.684	26,2	19,4	33,0
3329030	Bumiayu	22.690	96.610	36.597	37,9	27,5	48,2
3329040	Paguyangan	20.359	90.520	33.783	37,3	24,8	49,9
3329050	Sirampog	13.142	58.243	11.220	19,3	9,6	28,9
3329060	Tonjong	15.700	66.047	15.152	22,9	11,5	34,4
3329070	Larangan	34.381	133.039	20.956	15,8	6,9	24,6
3329080	Ketanggungan	32.457	125.558	43.896	35,0	24,7	45,2
3329090	Banjarharjo	30.240	113.423	34.744	30,6	22,2	39,1
3329100	Losari	30.463	118.885	31.672	26,6	18,1	35,2
3329110	Tanjung	21.113	84.721	21.182	25,0	18,0	32,0
3329120	Kersana	14.840	55.977	14.850	26,5	16,1	36,9
3329130	Bulakamba	37.022	152.135	50.834	33,4	22,5	44,4
3329140	Wanasari	31.444	127.334	42.952	33,7	23,5	44,0
3329150	Songgom	17.412	72.327	22.265	30,8	19,8	41,8
3329160	Jatibarang	19.399	78.284	24.490	31,3	21,8	40,7
3329170	Brebes	35.398	149.835	46.380	31,0	23,0	38,9
3371	**Kota Magelang**	**30.325**	**114.885**	**16.310**	**14,2**	**8,6**	**19,8**

https://www.bps.go.id

Tabel : 12.2 **Penduduk Miskin Propinsi Jawa Tengah menurut Kabupaten/Kota dan Kecamatan, 2000**

Table *Poor People of Central Java Province by Regency/City and Sub-district, 2000*

Kode/ *Code*	Kabupaten/Kota *Regency/City*	**Banyaknya Rumah Tangga**/ Number of *Household*	**Banyaknya Penduduk**/ Number of *Population*	**Banyaknya Penduduk Miskin**/ *Number of Poor People*	**Persentase Penduduk Miskin (P_o)**/ *Percentage of Poor People (P_o)*	Interval P_0 (%), •=10%	
						Batas bawah/ *Lower*	**Batas atas**/ *Upper*
[1]	[2]	[3]	[4]	[5]	[6]	[7]	[8]
3371010	Magelang Selatan	16.089	61.607	9.845	16,0	7,0	25,0
3371020	Magelang Utara	14.236	53.278	6.465	12,1	6,6	17,7
3372	**Kota Surakarta**	**129.838**	**487.985**	**68.349**	**14,0**	**9,8**	**18,3**
3372010	Laweyan	22.466	86.500	8.281	9,6	4,2	15,0
3372020	Serengan	12.211	46.791	6.932	14,8	6,5	23,1
3372030	Pasar Kliwon	18.530	73.725	13.912	18,9	6,9	30,9
3372040	Jebres	36.728	127.151	19.002	14,9	6,3	23,6
3372050	Banjarsari	39.903	153.818	20.222	13,1	6,1	20,2
3373	**Kota Salatiga**	**41.636**	**150.164**	**26.153**	**17,4**	**11,0**	**23,9**
3373010	Argomulyo	8.719	33.380	6.474	19,4	7,1	31,7
3373020	Tingkir	9.417	37.080	7.296	19,7	5,2	34,2
3373030	Sidomukti	8.484	33.666	5.964	17,7	7,2	28,2
3373040	Sidorejo	15.016	46.038	6.418	13,9	4,8	23,1
3374	**Kota Semarang**	**326.005**	**1.248.115**	**177.851**	**14,2**	**12,2**	**16,3**
3374010	Mijen	10.231	38.171	4.390	11,5	4,6	18,4
3374020	Gunung Pati	17.467	62.209	12.642	20,3	12,2	28,4
3374030	Banyumanik	28.361	108.385	11.013	10,2	4,5	15,8
3374040	Gajah Mungkur	16.960	58.467	4.351	7,4	3,0	11,9
3374050	Semarang Selatan	21.748	75.364	6.111	8,1	3,8	12,4
3374060	Candisari	19.141	76.365	9.656	12,6	6,2	19,1
3374070	Tembalang	30.358	115.216	18.982	16,5	8,4	24,6
3374080	Pedurungan	35.488	144.833	15.033	10,4	5,2	15,6
3374090	Genuk	17.241	67.713	22.877	33,8	25,3	42,3
3374100	Gayamsari	15.024	60.445	10.022	16,6	8,9	24,3
3374110	Semarang Timur	20.687	78.409	11.788	15,0	8,2	21,9
3374120	Semarang Utara	10.256	38.085	5.217	13,7	7,6	19,8
3374130	Semarang Tengah	16.916	64.654	8.354	12,9	8,2	17,7
3374140	Semarang Barat	35.867	144.029	19.504	13,5	8,1	19,0
3374150	Tugu	5.428	20.922	5.879	28,1	16,9	39,3
3374160	Ngaliyan	24.832	94.848	12.032	12,7	4,6	20,8
3375	**Kota Pekalongan**	**60.633**	**258.571**	**71.119**	**27,5**	**22,8**	**32,2**

https://www.bps.go.id

Tabel : 12.2 **Penduduk Miskin Propinsi Jawa Tengah menurut Kabupaten/Kota dan Kecamatan, 2000**

Table *Poor People of Central Java Province by Regency/City and Sub-district, 2000*

Kode/ *Code*	Kabupaten/Kota *Regency/City*	**Banyaknya Rumah Tangga**/ Number of *Household*	**Banyaknya Penduduk**/ Number of *Population*	**Banyaknya Penduduk Miskin**/ *Number of Poor People*	**Persentase Penduduk Miskin (P_o)**/ *Percentage of Poor People (P_o)*	Interval P_0 (%), •=10%	
						Batas bawah/ *Lower*	**Batas atas**/ *Upper*
[1]	[2]	[3]	[4]	[5]	[6]	[7]	[8]
3375010	Pekalongan Barat	19.252	82.247	18.013	21,9	14,2	29,6
3375020	Pekalongan Timur	14.328	59.946	16.113	26,9	20,4	33,3
3375030	Pekalongan Selatan	10.905	48.377	16.437	34,0	25,3	42,6
3375040	Pekalongan Utara	16.148	68.001	20.556	30,2	17,5	43,0
3376	**Kota Tegal**	**55.717**	**234.830**	**52.966**	**22,6**	**17,0**	**28,1**
3376010	Tegal Selatan	13.283	55.563	13.394	24,1	14,2	34,0
3376020	Tegal Timur	17.050	68.569	11.132	16,2	6,3	26,1
3376030	Tegal Barat	14.661	61.229	12.854	21,0	10,2	31,8
3376040	Margadana	10.723	49.469	15.587	31,5	18,9	44,1

https://www.bps.go.id

Tabel : 13.2 **Penduduk Miskin Propinsi DI. Yogyakarta menurut Kabupaten/Kota dan Kecamatan, 2000**

Table *Poor People of DI. Yogyakarta Province by Regency/City and Sub-district, 2000*

Kode/ *Code*	Kabupaten/Kota *Regency/City*	**Banyaknya Rumah Tangga**/ Number of *Household*	**Banyaknya Penduduk**/ Number of *Population*	**Banyaknya Penduduk Miskin**/ *Number of Poor People*	**Persentase Penduduk Miskin (P_o)**/ *Percentage of Poor People (P_o)*	Interval P_0 (%), • =10%	
						Batas bawah/ *Lower*	**Batas atas**/ *Upper*
[1]	[2]	[3]	[4]	[5]	[6]	[7]	[8]
34	**D I Yogyakarta**	**921 708**	**3 104 154**	**823 910**	**26,5**	**25,2**	**27,8**
3401	**Kulon Progo**	**100 755**	**369 705**	**119 762**	**32,4**	**28,9**	**35,8**
3401010	Temon	6 142	22 372	5 408	24,2	20,8	27,5
3401020	Wates	10 623	40 434	12 046	29,8	27,6	32,0
3401030	Panjatan	8 409	31 101	9 797	31,5	29,4	33,6
3401040	Galur	7 821	27 611	7 421	26,9	25,5	28,3
3401050	Lendah	8 987	34 068	13 157	38,6	38,6	38,6
3401060	Sentolo	10 950	41 130	12 602	30,6	25,7	35,6
3401070	Pengasih	10 864	41 605	14 775	35,5	27,0	44,0
3401080	Kokap	8 841	32 872	8 181	24,9	16,5	33,2
3401090	Girimulyo	6 324	22 385	6 971	31,1	21,9	40,4
3401100	Banyuroto	6 710	25 229	9 042	35,8	26,7	45,0
3401110	Kalibawang	7 686	26 339	10 334	39,2	29,5	49,0
3401120	Samigaluh	7 398	24 559	10 027	40,8	29,4	52,3
3402	**Bantul**	**217 207**	**777 371**	**242 258**	**31,2**	**19,8**	**42,5**
3402010	Srandakan	7 613	27 152	6 875	25,3	17,6	33,0
3402020	Sanden	8 090	28 493	10 288	36,1	25,6	46,6
3402030	Kretek	7 929	26 831	3 835	14,3	4,2	24,4
3402040	Pundong	8 016	30 007	11 913	39,7	39,7	39,7
3402050	Bambang Lipuro	10 139	34 912	9 440	27,0	14,4	39,7
3402060	Pandak	12 345	44 572	15 659	35,1	22,1	48,1
3402070	Bantul	14 972	52 401	13 693	26,1	17,1	35,2
3402080	Jetis	12 739	46 048	23 209	50,4	37,7	63,1
3402090	Imogiri	13 925	51 518	21 737	42,2	32,2	52,2
3402100	Dlingo	8 629	33 077	13 808	41,7	32,2	51,3
3402110	Pleret	10 096	36 711	12 215	33,3	26,0	40,6
3402120	Piyungan	10 510	38 239	15 679	41,0	26,5	55,5
3402130	Banguntapan	24 483	88 188	22 297	25,3	15,4	35,2
3402140	Sewon	26 346	85 481	19 543	22,9	14,7	31,0
3402150	Kasihan	22 684	86 396	22 454	26,0	15,4	36,6
3402160	Pajangan	7 035	27 785	9 915	35,7	18,6	52,8
3402170	Sedayu	11 656	39 560	9 697	24,5	18,3	30,7

https://www.bps.go.id

Tabel : 13.2 **Penduduk Miskin Propinsi DI. Yogyakarta menurut Kabupaten/Kota dan Kecamatan, 2000**

Table *Poor People of DI. Yogyakarta Province by Regency/City and Sub-district, 2000*

Kode/ *Code*	Kabupaten/Kota *Regency/City*	**Banyaknya Rumah Tangga**/ Number of *Household*	**Banyaknya Penduduk**/ Number of *Population*	**Banyaknya Penduduk Miskin**/ *Number of Poor People*	**Persentase Penduduk Miskin (P_o)**/ *Percentage of Poor People (P_o)*	Interval P_0 (%), •=10%	
						Batas bawah/ *Lower*	**Batas atas**/ *Upper*
[1]	[2]	[3]	[4]	[5]	[6]	[7]	[8]
3403	**Gunung Kidul**	**178 631**	**668 947**	**242 202**	**36,2**	**24,6**	**47,9**
3403010	Panggang	11 065	44 209	21 011	47,5	31,7	63,3
3403020	Paliyan	7 896	29 280	9 332	31,9	19,1	44,6
3403030	Sapto Sari	8 853	34 636	16 313	47,1	47,1	47,1
3403040	Tepus	15 681	58 391	24 953	42,7	35,3	50,2
3403050	Rongkop	13 507	51 463	21 008	40,8	32,6	49,0
3403060	Semanu	14 085	52 434	15 694	29,9	21,0	38,9
3403070	Ponjong	13 157	49 921	18 075	36,2	28,7	43,7
3403080	Karangmojo	13 512	48 614	9 783	20,1	15,2	25,1
3403090	Wonosari	18 905	73 561	21 010	28,6	19,6	37,5
3403100	Playen	14 138	52 207	11 193	21,4	14,9	28,0
3403110	Patuk	7 772	28 190	8 322	29,5	22,4	36,6
3403120	Gedang Sari	9 433	36 094	17 929	49,7	42,7	56,6
3403130	Nglipar	8 144	29 138	11 419	39,2	32,9	45,5
3403140	Ngawen	8 556	30 660	13 144	42,9	36,2	49,5
3403150	Semin	13 927	50 149	23 015	45,9	37,3	54,5
3404	**Sleman**	**292 636**	**895 358**	**178 990**	**20,0**	**11,0**	**29,0**
3404010	Moyudan	8 295	29 017	7 517	25,9	19,0	32,8
3404020	Minggir	8 002	27 972	8 121	29,0	29,0	29,0
3404030	Seyegan	10 598	38 754	14 703	37,9	26,5	49,3
3404040	Godean	14 816	53 642	14 583	27,2	15,7	38,7
3404050	Gamping	20 690	76 048	16 927	22,3	13,8	30,8
3404060	Mlati	28 242	78 710	12 115	15,4	8,3	22,5
3404070	Depok	77 623	156 682	10 231	6,5	0,0	13,6
3404080	Berbah	10 569	38 137	9 383	24,6	18,6	30,6
3404090	Prambanan	11 669	41 058	9 109	22,2	18,9	25,5
3404100	Kalasan	16 475	58 546	14 626	25,0	13,5	36,4
3404110	Ngemplak	14 035	46 529	7 953	17,1	6,5	27,6
3404120	Ngaglik	23 049	73 591	10 357	14,1	6,2	22,0
3404130	Sleman	14 390	51 759	14 392	27,8	19,6	36,0
3404140	Tempel	12 050	43 887	10 603	24,2	18,1	30,2
3404150	Turi	7 516	28 590	9 238	32,3	21,8	42,9
3404160	Pakem	7 689	27 856	4 466	16,0	7,8	24,3
3404170	Cangkringan	6 928	24 580	4 672	19,0	6,6	31,4

https://www.bps.go.id

Tabel : 13.2 **Penduduk Miskin Propinsi DI. Yogyakarta menurut Kabupaten/Kota dan Kecamatan, 2000**

Table *Poor People of DI. Yogyakarta Province by Regency/City and Sub-district, 2000*

Kode/ *Code*	Kabupaten/Kota *Regency/City*	**Banyaknya Rumah Tangga**/ Number of *Household*	**Banyaknya Penduduk**/ Number of *Population*	**Banyaknya Penduduk Miskin**/ *Number of Poor People*	**Persentase Penduduk Miskin (P_o)**/ *Percentage of Poor People (P_o)*	Interval P_0 (%), • =10%	
						Batas bawah/ *Lower*	**Batas atas**/ *Upper*
[1]	[2]	[3]	[4]	[5]	[6]	[7]	[8]
3471	**Yogyakarta**	**132 479**	**392 773**	**40 698**	**10,4**	**3,8**	**17,0**
3471010	Mantrijeron	9 252	32 345	2 516	7,8	7,8	7,8
3471020	Kraton	5 412	19 622	2 538	12,9	9,0	16,9
3471030	Mergangsan	10 600	31 224	1 983	6,4	0,7	12,0
3471040	Umbulharjo	25 873	68 980	6 325	9,2	5,3	13,1
3471050	Kotagede	7 701	27 860	4 332	15,6	12,5	18,6
3471060	Gondokusuman	20 634	47 308	1 656	3,5	0,0	11,1
3471070	Danurejan	5 736	19 648	4 484	22,8	20,9	24,8
3471080	Pakualaman	3 054	10 048	400	4,0	0,0	13,2
3471090	Gondomanan	3 975	13 710	2 393	17,5	14,0	20,9
3471100	Ngampilan	5 016	17 207	1 440	8,4	0,0	18,3
3471110	Wirobrajan	9 463	26 086	1 688	6,5	0,8	12,1
3471120	Gedong Tengen	5 174	17 793	4 460	25,1	21,8	28,3
3471130	Jetis	8 599	25 905	2 477	9,6	0,0	22,6
3471140	Tegalrejo	11 990	35 037	4 004	11,4	6,3	16,5

https://www.bps.go.id

Tabel : 14.2 **Penduduk Miskin Propinsi Jawa Timur menurut Kabupaten/Kota dan Kecamatan, 2000**

Table *Poor People of East Java Province by Regency/City and Sub-district, 2000*

Kode/ *Code*	Kabupaten/Kota *Regency/Municipality*	**Banyaknya Rumah Tangga**/ Number of *Household*	**Banyaknya Penduduk**/ Number of *Population*	**Banyaknya Penduduk Miskin**/ *Number of Poor People*	**Persentase Penduduk Miskin (P_o)**/ *Percentage of Poor People (P_o)*	Interval P_0 (%), •=10%	
						Batas bawah/ *Lower*	**Batas atas**/ *Upper*
[1]	[2]	[3]	[4]	[5]	[6]	[7]	[8]
35	**Jawa Timur**	**9 499 753**	**34 633 101**	**10 085 931**	**29,1**	**28,5**	**29,7**
3501	**Pacitan**	**142 031**	**525 011**	**208 040**	**39,6**	**35,9**	**43,3**
3501010	Donorojo	10 105	35 687	14 780	41,4	31,2	51,6
3501020	Punung	9 554	34 660	13 408	38,7	24,2	53,2
3501030	Pringkuku	8 675	29 336	12 482	42,5	31,5	53,6
3501040	Pacitan	17 158	63 690	16 273	25,6	17,9	33,2
3501050	Kebon Agung	11 071	43 686	13 816	31,6	22,1	41,1
3501060	Arjosari	10 371	37 382	14 366	38,4	30,7	46,1
3501070	Nawangan	11 906	46 977	25 527	54,3	42,1	66,5
3501080	Bandar	11 332	40 048	21 791	54,4	38,9	70,0
3501090	Tegalombo	12 340	45 983	21 305	46,3	33,2	59,5
3501100	Tulakan	20 304	76 436	28 010	36,6	27,5	45,7
3501110	Ngadirojo	11 707	42 446	12 407	29,2	17,5	41,0
3501120	Sudimoro	7 508	28 680	13 873	48,4	32,1	64,6
3502	**Ponorogo**	**228 997**	**836 498**	**286 745**	**34,3**	**31,8**	**36,8**
3502010	Ngrayun	13 739	53 496	29 005	54,2	42,3	66,2
3502020	Slahung	13 657	48 568	17 405	35,8	26,0	45,6
3502030	Bungkal	9 925	33 903	9 120	26,9	17,5	36,3
3502040	Sambit	9 979	35 650	12 914	36,2	23,9	48,5
3502050	Sawoo	14 361	56 214	25 877	46,0	36,3	55,8
3502060	Sooko	8 537	29 680	11 043	37,2	26,4	48,1
3502070	Pulung	12 869	45 442	14 895	32,8	23,1	42,5
3502080	Mlarak	8 684	33 399	10 490	31,4	21,0	41,8
3502090	Siman	10 525	39 003	12 368	31,7	22,2	41,2
3502100	Jetis	7 912	29 373	7 182	24,5	13,6	35,3
3502110	Balong	11 506	41 636	14 088	33,8	23,0	44,7
3502120	Kauman	11 942	41 888	12 581	30,0	18,6	41,5
3502130	Jambon	10 041	38 886	17 774	45,7	28,3	63,1
3502140	Badegan	7 654	28 744	14 093	49,0	37,6	60,4
3502150	Sampung	10 421	36 660	11 646	31,8	20,5	43,1
3502160	Sukorejo	12 975	47 731	16 162	33,9	23,4	44,3
3502170	Ponorogo	19 036	70 503	14 908	21,1	16,1	26,2
3502180	Babadan	15 774	57 882	13 388	23,1	12,5	33,7

https://www.bps.go.id

Tabel : 14.2 **Penduduk Miskin Propinsi Jawa Timur menurut Kabupaten/Kota dan Kecamatan, 2000**

Table *Poor People of East Java Province by Regency/City and Sub-district, 2000*

Kode/ *Code*	Kabupaten/Kota *Regency/Municipality*	**Banyaknya Rumah Tangga**/ Number of *Household*	**Banyaknya Penduduk**/ Number of *Population*	**Banyaknya Penduduk Miskin**/ *Number of Poor People*	**Persentase Penduduk Miskin (P_o)**/ *Percentage of Poor People (P_o)*	Interval P_0 (%), •=10%	
						Batas bawah/ *Lower*	**Batas atas**/ *Upper*
[1]	[2]	[3]	[4]	[5]	[6]	[7]	[8]
3502190	Jenangan	14 475	49 241	14 165	28,8	17,7	39,8
3502200	Ngebel	4 985	18 599	7 640	41,1	27,8	54,4
3503	**Trenggalek**	**176 052**	**648 141**	**245 755**	**37,9**	**34,2**	**41,6**
3503010	Panggul	18 273	69 828	28 172	40,3	29,0	51,7
3503020	Munjungan	11 404	44 395	16 972	38,2	27,7	48,7
3503030	Watulimo	15 243	57 556	20 999	36,5	22,1	50,9
3503040	Kampak	9 472	34 504	15 388	44,6	26,0	63,2
3503050	Dongko	15 359	58 522	30 155	51,5	40,4	62,7
3503060	Pule	12 634	49 720	29 247	58,8	46,1	71,5
3503070	Karangan	18 995	65 627	23 371	35,6	26,3	44,9
3503080	Gandusari	13 085	46 331	13 251	28,6	13,4	43,8
3503090	Durenan	13 479	47 972	12 696	26,5	14,3	38,6
3503100	Pogalan	13 540	46 291	9 832	21,2	8,5	34,0
3503110	Trenggalek	15 902	58 970	17 736	30,1	18,9	41,2
3503120	Tugu	12 142	43 867	15 209	34,7	20,6	48,7
3503130	Bendungan	6 524	24 558	12 726	51,8	38,6	65,1
3504	**Tulungagung**	**256 604**	**927 970**	**260 996**	**28,1**	**25,2**	**31,0**
3504010	Besuki	9 449	31 819	7 741	24,3	9,8	38,9
3504020	Bandung	11 920	40 228	10 071	25,0	14,7	35,3
3504030	Pakel	13 072	44 102	10 880	24,7	15,0	34,4
3504040	Campur Darat	13 115	48 724	14 887	30,6	15,7	45,4
3504050	Tanggung Gunung	6 454	21 501	9 355	43,5	29,0	58,0
3504060	Kalidawir	18 008	61 796	16 443	26,6	17,1	36,2
3504070	Pucang Laban	6 342	21 209	8 103	38,2	25,3	51,1
3504080	Rejotangan	17 986	65 416	15 751	24,1	13,3	34,9
3504090	Ngunut	18 285	68 730	24 603	35,8	24,5	47,1
3504100	Sumbergempol	15 879	58 853	13 035	22,1	12,0	32,3
3504110	Boyolangu	17 612	68 179	20 999	30,8	21,0	40,6
3504120	Tulungagung	16 147	63 101	11 627	18,4	12,1	24,8
3504130	Kedungwaru	20 435	78 172	23 171	29,6	21,2	38,1
3504140	Ngantru	12 508	47 527	11 453	24,1	13,0	35,2
3504150	Karangrejo	10 544	37 848	9 098	24,0	13,8	34,3
3504160	Kauman	13 338	47 610	12 135	25,5	15,7	35,2

https://www.bps.go.id

Tabel : 14.2 **Penduduk Miskin Propinsi Jawa Timur menurut Kabupaten/Kota dan Kecamatan, 2000**

Table *Poor People of East Java Province by Regency/City and Sub-district, 2000*

Kode/ *Code*	Kabupaten/Kota *Regency/Municipality*	**Banyaknya Rumah Tangga**/ Number of *Household*	**Banyaknya Penduduk**/ Number of *Population*	**Banyaknya Penduduk Miskin**/ *Number of Poor People*	**Persentase Penduduk Miskin (P_o)**/ *Percentage of Poor People (P_o)*	Interval P_0 (%), •=10%	
						Batas bawah/ *Lower*	**Batas atas**/ *Upper*
[1]	[2]	[3]	[4]	[5]	[6]	[7]	[8]
3504170	Gondang	15 124	52 663	15 014	28,5	18,4	38,6
3504180	Pager Wojo	8 102	29 025	9 935	34,2	22,4	46,1
3504190	Sendang	12 284	41 467	16 693	40,3	29,3	51,2
3505	**Blitar**	**288 897**	**1 061 810**	**290 440**	**27,4**	**24,6**	**30,1**
3505010	Bakung	7 592	26 014	9 171	35,3	23,7	46,8
3505020	Wonotirto	10 146	34 498	14 917	43,2	29,0	57,5
3505030	Panggungrejo	11 906	40 665	13 855	34,1	23,0	45,1
3505040	Wates	8 337	27 814	9 570	34,4	17,7	51,1
3505050	Binangun	12 244	42 626	13 470	31,6	21,2	42,0
3505060	Sutojayan	12 155	44 747	11 289	25,2	13,2	37,2
3505070	Kademangan	16 487	60 037	19 281	32,1	20,6	43,7
3505080	Kanigoro	17 108	65 466	18 832	28,8	16,8	40,7
3505090	Talun	15 078	56 007	11 397	20,3	10,7	30,0
3505100	Selopuro	10 162	38 057	6 542	17,2	8,8	25,6
3505110	Kesamben	13 054	48 273	12 116	25,1	12,1	38,1
3505120	Selorejo	9 542	34 273	7 984	23,3	11,1	35,4
3505130	Doko	10 413	37 318	7 956	21,3	12,2	30,5
3505140	Wlingi	13 382	49 151	14 762	30,0	17,4	42,7
3505150	Gandusari	17 448	65 203	14 369	22,0	13,9	30,1
3505160	Garum	15 154	56 541	14 610	25,8	11,6	40,1
3505170	Nglegok	16 867	62 886	18 778	29,9	16,6	43,1
3505180	Sanankulon	12 514	47 651	12 352	25,9	14,8	37,1
3505190	Ponggok	22 956	88 473	28 020	31,7	18,9	44,4
3505200	Srengat	15 421	56 316	12 984	23,1	13,0	33,1
3505210	Wonodadi	11 429	43 336	10 744	24,8	11,5	38,1
3505220	Udanawu	9 502	36 458	7 443	20,4	10,8	30,0
3506	**Kediri**	**371 780**	**1 402 693**	**357 990**	**25,5**	**23,1**	**27,9**
3506010	Mojo	16 896	68 987	20 848	30,2	22,4	38,0
3506020	Semen	11 511	45 431	15 571	34,3	21,4	47,1
3506030	Ngadiluwih	17 253	67 506	24 273	36,0	26,3	45,6
3506040	Kras	13 724	52 260	13 847	26,5	16,2	36,8
3506050	Ringinrejo	12 289	46 535	12 350	26,5	14,6	38,5
3506060	Kandat	13 937	51 887	11 180	21,5	11,0	32,1

https://www.bps.go.id

Tabel : 14.2 **Penduduk Miskin Propinsi Jawa Timur menurut Kabupaten/Kota dan Kecamatan, 2000**

Table *Poor People of East Java Province by Regency/City and Sub-district, 2000*

Kode/ *Code*	Kabupaten/Kota *Regency/Municipality*	**Banyaknya Rumah Tangga**/ Number of *Household*	**Banyaknya Penduduk**/ Number of *Population*	**Banyaknya Penduduk Miskin**/ *Number of Poor People*	**Persentase Penduduk Miskin (P_o)**/ *Percentage of Poor People (P_o)*	Interval P_0 (%), • =10%	
						Batas bawah/ *Lower*	**Batas atas**/ *Upper*
[1]	[2]	[3]	[4]	[5]	[6]	[7]	[8]
3506070	Wates	21 292	78 398	16 834	21,5	12,0	31,0
3506080	Ngancar	12 139	41 894	7 764	18,5	8,3	28,7
3506090	Plosoklaten	16 960	63 593	11 979	18,8	9,7	28,0
3506100	Gurah	19 194	70 603	13 587	19,2	11,3	27,2
3506110	Puncu	14 442	54 456	13 906	25,5	10,2	40,9
3506120	Kepung	20 557	77 284	25 220	32,6	20,0	45,3
3506130	Kandangan	11 953	44 990	13 646	30,3	17,2	43,5
3506140	Pare	37 490	148 178	37 829	25,5	16,1	34,9
3506150	Kunjang	9 436	32 792	7 502	22,9	11,0	34,8
3506160	Plemahan	14 292	51 551	12 421	24,1	14,3	33,9
3506170	Purwoasri	14 058	52 410	10 408	19,9	12,2	27,5
3506180	Papar	12 332	46 314	11 040	23,8	14,6	33,1
3506190	Pagu	20 311	75 627	13 308	17,6	10,8	24,3
3506200	Gampengrejo	22 050	83 785	19 246	23,0	16,0	30,0
3506210	Banyakan	14 504	52 999	12 648	23,9	11,4	36,4
3506220	Grogol	10 852	41 453	14 888	35,9	21,6	50,3
3506230	Tarokan	14 308	53 760	17 695	32,9	16,1	49,7
3507	**Malang**	**631 955**	**2 405 871**	**673 348**	**28,0**	**25,9**	**30,1**
3507010	Donomulyo	18 019	64 966	18 416	28,3	13,9	42,8
3507020	Kalipare	16 202	60 252	15 324	25,4	11,7	39,2
3507030	Pagak	11 856	43 970	12 582	28,6	17,1	40,1
3507040	Bantur	18 352	65 387	18 805	28,8	14,2	43,4
3507050	Gedangan	13 061	49 058	18 884	38,5	25,2	51,8
3507060	Sumbermanjing	24 241	87 106	17 006	19,5	12,8	26,2
3507070	Dampit	29 899	114 702	30 030	26,2	12,8	39,6
3507080	Tirto Yudo	15 275	57 216	18 612	32,5	21,3	43,7
3507090	Ampelgading	13 728	51 800	16 783	32,4	20,6	44,2
3507100	Poncokusumo	22 489	88 302	32 569	36,9	25,7	48,1
3507110	Wajak	19 401	75 806	17 850	23,5	15,3	31,8
3507120	Turen	27 601	105 099	27 748	26,4	17,0	35,8
3507130	Bululawang	15 912	61 471	14 457	23,5	13,5	33,5
3507140	Gondanglegi	19 090	74 249	21 620	29,1	16,7	41,5
3507150	Pagelaran	15 848	60 933	18 161	29,8	16,4	43,2
3507160	Kepanjen	23 603	93 276	21 905	23,5	15,1	31,9

https://www.bps.go.id

Tabel : 14.2 **Penduduk Miskin Propinsi Jawa Timur menurut Kabupaten/Kota dan Kecamatan, 2000**

Table *Poor People of East Java Province by Regency/City and Sub-district, 2000*

Kode/ *Code*	Kabupaten/Kota *Regency/Municipality*	**Banyaknya Rumah Tangga**/ Number of *Household*	**Banyaknya Penduduk**/ Number of *Population*	**Banyaknya Penduduk Miskin**/ *Number of Poor People*	**Persentase Penduduk Miskin (P_o)**/ *Percentage of Poor People (P_o)*	Interval P_0 (%), •=10%	
						Batas bawah/ *Lower*	**Batas atas**/ *Upper*
[1]	[2]	[3]	[4]	[5]	[6]	[7]	[8]
3507170	Sumber Pucung	13 658	51 621	18 972	36,8	23,1	50,4
3507180	Kromengan	10 027	36 803	10 186	27,7	14,5	40,9
3507190	Ngajum	11 842	45 528	11 613	25,5	14,8	36,2
3507200	Wonosari	11 224	41 563	6 222	15,0	6,5	23,5
3507210	Wagir	15 462	66 754	21 704	32,5	20,5	44,6
3507220	Pakisaji	17 470	70 470	17 685	25,1	13,5	36,7
3507230	Tajinan	12 131	47 126	11 674	24,8	12,4	37,1
3507240	Tumpang	19 698	71 097	21 254	29,9	18,4	41,4
3507250	Pakis	26 793	104 059	28 842	27,7	17,1	38,3
3507260	Jabung	17 745	65 729	25 342	38,6	25,4	51,7
3507270	Lawang	22 459	89 856	24 759	27,6	16,5	38,6
3507280	Singosari	36 364	138 907	37 053	26,7	18,9	34,4
3507290	Karangploso	16 622	60 716	14 349	23,6	11,5	35,8
3507300	Dau	15 523	53 712	11 924	22,2	10,7	33,7
3507310	Pujon	15 470	59 944	22 281	37,2	22,7	51,7
3507320	Ngantang	14 347	53 488	17 709	33,1	21,1	45,1
3507330	Kasembon	7 260	27 864	8 226	29,5	12,4	46,7
3507710	Batu	19 261	77 054	22 637	29,4	18,5	40,3
3507720	Junrejo	10 350	39 379	9 272	23,5	8,1	39,0
3507730	Bumiaji	13 672	50 608	10 891	21,5	7,5	35,6
3508	**Lumajang**	**268 732**	**961 706**	**289 296**	**30,1**	**26,8**	**33,4**
3508010	Tempursari	8 341	29 740	9 018	30,3	15,9	44,7
3508020	Pronojiwo	8 186	31 514	10 549	33,5	20,7	46,2
3508030	Candipuro	16 478	60 570	16 951	28,0	16,8	39,2
3508040	Pasirian	21 893	79 838	22 043	27,6	13,1	42,1
3508050	Tempeh	21 428	74 617	21 181	28,4	16,3	40,5
3508060	Lumajang	29 035	106 689	24 604	23,1	14,6	31,5
3508070	Tekung	8 462	30 915	7 292	23,6	12,4	34,8
3508080	Kunir	14 728	49 473	13 270	26,8	13,9	39,7
3508090	Yosowilangun	16 147	55 454	15 433	27,8	14,6	41,1
3508100	Rowokangkung	9 761	33 795	6 684	19,8	8,8	30,8
3508110	Jatiroto	11 445	42 215	6 636	15,7	1,0	30,5
3508120	Randuagung	17 073	58 523	21 927	37,5	27,7	47,2
3508130	Sukodono	12 204	44 554	11 153	25,0	12,9	37,1

https://www.bps.go.id

Tabel : 14.2 **Penduduk Miskin Propinsi Jawa Timur menurut Kabupaten/Kota dan Kecamatan, 2000**

Table *Poor People of East Java Province by Regency/City and Sub-district, 2000*

Kode/ *Code*	Kabupaten/Kota *Regency/Municipality*	**Banyaknya Rumah Tangga**/ Number of *Household*	**Banyaknya Penduduk**/ Number of *Population*	**Banyaknya Penduduk Miskin**/ *Number of Poor People*	**Persentase Penduduk Miskin (P_o)**/ *Percentage of Poor People (P_o)*	Interval P_0 (%), •=10%	
						Batas bawah/ *Lower*	**Batas atas**/ *Upper*
[1]	[2]	[3]	[4]	[5]	[6]	[7]	[8]
3508140	Padang	9 977	32 901	10 569	32,1	21,2	43,0
3508150	Pasrujambe	9 417	33 552	9 973	29,7	19,1	40,4
3508160	Senduro	12 048	43 475	17 576	40,4	26,4	54,4
3508170	Gucialit	6 248	23 334	11 339	48,6	35,9	61,3
3508180	Kedungjajang	11 168	39 025	13 091	33,5	22,1	45,0
3508190	Klakah	13 110	49 117	18 615	37,9	24,3	51,5
3508200	Ranuyoso	11 583	42 405	21 390	50,4	38,0	62,9
3509	**Jember**	**645 177**	**2 182 303**	**698 008**	**32,0**	**28,9**	**35,0**
3509010	Kencong	18 596	64 593	20 510	31,8	13,6	49,9
3509020	Gumuk Mas	21 764	76 403	16 735	21,9	6,7	37,1
3509030	Puger	29 266	106 570	33 914	31,8	20,4	43,3
3509040	Wuluhan	30 051	110 562	35 592	32,2	14,4	50,0
3509050	Ambulu	27 839	101 170	40 225	39,8	28,0	51,5
3509060	Tempurejo	19 718	67 742	24 672	36,4	20,0	52,9
3509070	Silo	29 435	94 549	29 378	31,1	16,8	45,3
3509080	Mayang	14 134	43 959	17 062	38,8	26,0	51,6
3509090	Mumbulsari	17 348	56 224	20 726	36,9	23,6	50,2
3509100	Jenggawah	23 335	76 880	24 477	31,8	15,6	48,0
3509110	Ajung	20 355	68 202	19 310	28,3	12,4	44,2
3509120	Rambipuji	21 320	74 606	19 682	26,4	11,6	41,2
3509130	Balung	21 368	74 095	25 311	34,2	16,9	51,5
3509140	Umbulsari	19 842	68 300	12 478	18,3	7,5	29,0
3509150	Semboro	11 800	41 937	12 269	29,3	10,4	48,1
3509160	Jombang	14 302	49 741	12 165	24,5	5,4	43,5
3509170	Sumber Baru	26 985	96 318	32 063	33,3	18,0	48,5
3509180	Tanggul	22 935	78 998	26 717	33,8	18,3	49,4
3509190	Bangsalsari	30 600	106 189	32 288	30,4	16,4	44,4
3509200	Panti	17 059	55 488	15 545	28,0	14,3	41,7
3509210	Sukorambi	10 420	34 950	12 724	36,4	14,8	58,0
3509220	Arjasa	13 460	40 129	11 268	28,1	16,0	40,1
3509230	Pakusari	12 818	39 003	13 518	34,7	19,1	50,2
3509240	Kalisat	21 383	67 985	25 729	37,8	24,3	51,4
3509250	Ledokombo	19 076	58 432	25 499	43,6	31,1	56,2
3509260	Sumberjambe	18 241	54 882	30 889	56,3	45,0	67,5

https://www.bps.go.id

Tabel : 14.2 **Penduduk Miskin Propinsi Jawa Timur menurut Kabupaten/Kota dan Kecamatan, 2000**

Table *Poor People of East Java Province by Regency/City and Sub-district, 2000*

Kode/ *Code*	Kabupaten/Kota *Regency/Municipality*	**Banyaknya Rumah Tangga**/ Number of *Household*	**Banyaknya Penduduk**/ Number of *Population*	**Banyaknya Penduduk Miskin**/ *Number of Poor People*	**Persentase Penduduk Miskin (P_o)**/ *Percentage of Poor People (P_o)*	Interval P_0 (%), •=10%	
						Batas bawah/ *Lower*	**Batas atas**/ *Upper*
[1]	[2]	[3]	[4]	[5]	[6]	[7]	[8]
3509270	Sukowono	17 185	55 562	20 297	36,5	22,5	50,6
3509280	Jelbuk	9 880	29 615	12 356	41,7	27,6	55,8
3509710	Kaliwates	26 439	94 325	24 082	25,5	17,2	33,8
3509720	Sumbersari	34 449	110 436	28 504	25,8	15,3	36,3
3509730	Patrang	23 774	84 458	22 021	26,1	13,1	39,0
3510	**Banyuwangi**	**436 165**	**1 485 680**	**421 505**	**28,4**	**25,1**	**31,6**
3510010	Pesanggaran	26 340	90 308	20 643	22,9	12,2	33,5
3510020	Bangorejo	15 830	57 897	13 407	23,2	12,4	34,0
3510030	Purwoharjo	18 503	63 532	21 996	34,6	19,9	49,3
3510040	Tegaldlimo	17 017	59 424	15 342	25,8	10,4	41,2
3510050	Muncar	33 843	121 975	34 919	28,6	15,6	41,7
3510060	Cluring	19 206	67 819	19 993	29,5	15,7	43,2
3510070	Gambiran	27 694	99 241	24 207	24,4	12,1	36,7
3510080	Glenmore	19 743	67 015	20 657	30,8	14,2	47,4
3510090	Kalibaru	16 675	57 779	23 090	40,0	22,5	57,5
3510100	Genteng	21 259	79 708	25 025	31,4	14,3	48,5
3510110	Srono	25 035	84 006	21 165	25,2	13,1	37,3
3510120	Rogojampi	27 418	88 653	21 848	24,6	15,1	34,2
3510130	Kabat	20 642	63 468	15 519	24,5	16,7	32,2
3510140	Singojuruh	13 755	45 877	12 781	27,9	15,2	40,5
3510150	Sempu	20 359	69 482	20 754	29,9	13,2	46,6
3510160	Songgon	15 317	49 788	13 509	27,1	13,6	40,7
3510170	Glagah	19 620	58 589	22 965	39,2	28,3	50,1
3510180	Banyuwangi	27 972	101 810	23 001	22,6	15,7	29,5
3510190	Giri	8 658	26 509	9 200	34,7	17,2	52,2
3510200	Kalipuro	20 370	64 417	17 565	27,3	9,2	45,3
3510210	Wongsorejo	20 909	68 383	23 919	35,0	21,6	48,4
3511	**Bondowoso**	**229 297**	**687 067**	**258 284**	**37,6**	**34,4**	**40,8**
3511010	Maesan	13 385	41 482	19 109	46,1	30,4	61,7
3511020	Grujugan	12 186	37 828	13 283	35,1	22,0	48,3
3511030	Tamanan	17 314	53 151	19 762	37,2	24,3	50,1
3511040	Pujer	13 476	38 831	17 394	44,8	30,3	59,2
3511050	Tlogosari	14 254	41 770	19 559	46,8	33,4	60,2

https://www.bps.go.id

Tabel : 14.2 **Penduduk Miskin Propinsi Jawa Timur menurut Kabupaten/Kota dan Kecamatan, 2000**

Table *Poor People of East Java Province by Regency/City and Sub-district, 2000*

Kode/ *Code*	Kabupaten/Kota *Regency/Municipality*	**Banyaknya Rumah Tangga**/ Number of *Household*	**Banyaknya Penduduk**/ Number of *Population*	**Banyaknya Penduduk Miskin**/ *Number of Poor People*	**Persentase Penduduk Miskin (P_o)**/ *Percentage of Poor People (P_o)*	Interval P_0 (%), •=10%	
						Batas bawah/ *Lower*	**Batas atas**/ *Upper*
[1]	[2]	[3]	[4]	[5]	[6]	[7]	[8]
3511060	Sukosari	15 885	45 239	17 611	38,9	26,3	51,5
3511070	Tapen	11 418	32 080	6 621	20,6	10,6	30,7
3511080	Wonosari	12 679	36 252	15 626	43,1	28,2	58,0
3511090	Tenggarang	11 374	36 232	10 664	29,4	15,3	43,6
3511100	Bondowoso	18 751	67 257	16 587	24,7	16,3	33,0
3511110	Curahdami	14 566	43 873	18 910	43,1	32,7	53,5
3511120	Pakem	6 750	20 582	12 009	58,3	43,4	73,3
3511130	Wringin	12 116	35 518	13 850	39,0	28,1	49,9
3511140	Tegalampel	12 820	36 603	15 189	41,5	27,0	56,0
3511150	Klabang	15 986	46 094	16 925	36,7	27,4	46,0
3511160	Prajekan	12 054	33 917	12 588	37,1	20,8	53,4
3511170	Cermee	14 283	40 358	12 598	31,2	20,7	41,8
3512	**Situbondo**	**199 819**	**595 150**	**205 985**	**34,6**	**30,2**	**39,0**
3512010	Sumbermalang	8 950	25 831	16 493	63,8	50,2	77,5
3512020	Jatibanteng	6 714	21 090	10 596	50,2	36,4	64,1
3512030	Banyuglugur	6 428	20 425	9 815	48,1	26,5	69,6
3512040	Besuki	17 850	55 446	15 571	28,1	14,4	41,8
3512050	Suboh	7 830	24 417	10 068	41,2	23,2	59,2
3512060	Mlandingan	7 711	21 815	8 491	38,9	20,9	56,9
3512070	Bungatan	7 990	22 878	8 030	35,1	22,4	47,8
3512080	Kendit	9 832	27 251	10 408	38,2	19,2	57,2
3512090	Panarukan	15 548	47 676	13 787	28,9	15,1	42,8
3512100	Situbondo	12 962	44 222	10 468	23,7	10,1	37,2
3512110	Mangaran	11 034	29 920	12 381	41,4	22,8	60,0
3512120	Panji	19 740	59 438	17 294	29,1	16,3	41,9
3512130	Kapongan	11 870	34 291	10 378	30,3	15,7	44,9
3512140	Arjasa	13 189	37 835	15 552	41,1	25,9	56,3
3512150	Jangkar	12 663	34 680	11 878	34,2	15,6	52,9
3512160	Asembagus	15 575	45 698	14 144	31,0	18,1	43,8
3512170	Banyuputih	13 933	42 237	10 632	25,2	11,5	38,8
3513	**Probolinggo**	**287 194**	**999 349**	**389 889**	**39,0**	**36,5**	**41,5**
3513010	Sukapura	5 187	19 161	9 428	49,2	34,1	64,3
3513020	Sumber	6 623	24 289	14 098	58,0	44,0	72,1

https://www.bps.go.id

Tabel : 14.2 **Penduduk Miskin Propinsi Jawa Timur menurut Kabupaten/Kota dan Kecamatan, 2000**

Table *Poor People of East Java Province by Regency/City and Sub-district, 2000*

Kode/ *Code*	Kabupaten/Kota *Regency/Municipality*	**Banyaknya Rumah Tangga**/ Number of *Household*	**Banyaknya Penduduk**/ Number of *Population*	**Banyaknya Penduduk Miskin**/ *Number of Poor People*	**Persentase Penduduk Miskin (P_o)**/ *Percentage of Poor People (P_o)*	Interval P_0 (%), • =10%	
						Batas bawah/ *Lower*	**Batas atas**/ *Upper*
[1]	[2]	[3]	[4]	[5]	[6]	[7]	[8]
3513030	Kuripan	7 859	27 767	16 543	59,6	45,3	73,9
3513040	Bantaran	9 880	38 474	15 449	40,2	26,4	53,9
3513050	Leces	13 391	48 992	16 636	34,0	18,9	49,1
3513060	Tegal Siwalan	9 650	32 890	11 336	34,5	23,9	45,1
3513070	Banyu Anyar	14 345	47 724	17 196	36,0	24,7	47,4
3513080	Tiris	16 179	58 609	32 103	54,8	45,2	64,4
3513090	Krucil	11 729	46 580	24 140	51,8	41,4	62,3
3513100	Gading	13 446	44 285	21 634	48,9	35,8	61,9
3513110	Pakuniran	12 803	40 170	16 525	41,1	31,3	51,0
3513120	Kota Anyar	10 851	33 070	14 541	44,0	29,3	58,6
3513130	Paiton	17 874	60 052	19 721	32,8	23,1	42,5
3513140	Besuk	13 217	42 397	17 987	42,4	31,2	53,6
3513150	Kraksaan	15 977	56 578	15 540	27,5	18,1	36,8
3513160	Krejengan	10 455	34 813	13 457	38,7	28,3	49,0
3513170	Pajarakan	8 582	30 087	8 983	29,9	18,4	41,3
3513180	Maron	17 138	57 097	20 050	35,1	23,8	46,4
3513190	Gending	10 330	35 586	8 944	25,1	13,3	36,9
3513200	Dringu	12 304	46 048	14 595	31,7	21,0	42,4
3513210	Wonomerto	10 383	35 317	11 863	33,6	21,2	45,9
3513220	Lumbang	7 925	28 766	12 991	45,2	32,5	57,8
3513230	Tongas	16 093	57 933	21 116	36,4	24,8	48,1
3513240	Sumber Asih	14 973	52 664	15 013	28,5	18,4	38,6
3514	**Pasuruan**	**366 534**	**1 355 323**	**389 444**	**28,7**	**26,3**	**31,2**
3514010	Purwodadi	15 880	59 337	15 869	26,7	15,9	37,6
3514020	Tutur	13 335	49 084	16 291	33,2	20,9	45,5
3514030	Puspo	6 565	25 339	10 394	41,0	27,4	54,7
3514040	Tosari	4 343	17 415	6 473	37,2	20,7	53,6
3514050	Lumbang	8 720	31 232	12 694	40,6	28,2	53,1
3514060	Pasrepan	13 492	46 210	21 602	46,7	34,1	59,4
3514070	Kejayan	16 465	55 791	15 966	28,6	20,0	37,2
3514080	Wonorejo	14 638	51 127	16 617	32,5	21,1	43,9
3514090	Purwosari	18 707	68 986	18 487	26,8	15,3	38,3
3514100	Prigen	20 213	75 577	18 369	24,3	12,4	36,2
3514110	Sukorejo	19 838	71 350	19 059	26,7	16,5	36,9

https://www.bps.go.id

Tabel : 14.2 **Penduduk Miskin Propinsi Jawa Timur menurut Kabupaten/Kota dan Kecamatan, 2000**

Table *Poor People of East Java Province by Regency/City and Sub-district, 2000*

Kode/ *Code*	Kabupaten/Kota *Regency/Municipality*	**Banyaknya Rumah Tangga**/ Number of *Household*	**Banyaknya Penduduk**/ Number of *Population*	**Banyaknya Penduduk Miskin**/ *Number of Poor People*	**Persentase Penduduk Miskin (P_o)**/ *Percentage of Poor People (P_o)*	Interval P_0 (%), • =10%	
						Batas bawah/ *Lower*	**Batas atas**/ *Upper*
[1]	[2]	[3]	[4]	[5]	[6]	[7]	[8]
3514120	Pandaan	25 204	90 028	21 068	23,4	15,6	31,2
3514130	Gempol	27 147	104 341	19 629	18,8	9,5	28,2
3514140	Beji	19 044	70 222	13 207	18,8	9,5	28,2
3514150	Bangil	19 069	77 961	16 929	21,7	16,1	27,4
3514160	Rembang	15 450	52 814	17 361	32,9	21,4	44,3
3514170	Kraton	19 503	78 977	22 995	29,1	21,4	36,9
3514180	Pohjentrek	6 675	25 558	6 697	26,2	12,1	40,3
3514190	Gondang Wetan	11 503	44 025	14 676	33,3	23,5	43,1
3514200	Rejoso	9 904	38 536	7 485	19,4	9,4	29,4
3514210	Winongan	10 664	38 168	13 417	35,2	24,3	46,0
3514220	Grati	18 682	68 524	23 959	35,0	22,6	47,3
3514230	Lekok	15 999	61 337	22 904	37,3	23,8	50,8
3514240	Nguling	15 494	53 384	17 296	32,4	21,6	43,2
3515	**Sidoarjo**	**420 235**	**1 559 290**	**248 111**	**15,9**	**14,5**	**17,3**
3515010	Tarik	14 212	53 609	9 595	17,9	10,4	25,4
3515020	Prambon	16 160	60 916	14 389	23,6	17,1	30,2
3515030	Krembung	13 182	52 976	13 412	25,3	16,2	34,4
3515040	Porong	16 690	68 368	16 856	24,7	17,0	32,3
3515050	Jabon	11 700	47 661	10 707	22,5	12,4	32,5
3515060	Tanggulangin	17 090	71 081	16 132	22,7	15,8	29,6
3515070	Candi	23 804	92 881	16 221	17,5	12,4	22,5
3515080	Tulangan	17 367	67 285	16 856	25,1	18,1	32,0
3515090	Wonoayu	16 273	61 639	11 040	17,9	11,0	24,9
3515100	Sukodono	17 001	66 398	11 127	16,8	9,9	23,6
3515110	Sidoarjo	37 339	146 066	22 310	15,3	11,2	19,4
3515120	Buduran	18 637	65 155	7 689	11,8	6,0	17,6
3515130	Sedati	18 306	67 369	10 116	15,0	8,5	21,6
3515140	Waru	61 142	209 705	11 678	5,6	3,1	8,1
3515150	Gedangan	33 785	105 926	7 118	6,7	4,1	9,3
3515160	Taman	47 635	176 490	18 452	10,5	7,1	13,8
3515170	Krian	25 130	88 476	21 694	24,5	18,6	30,5
3515180	Balong Bendo	14 782	57 289	12 720	22,2	15,2	29,2

https://www.bps.go.id

Tabel : 14.2 **Penduduk Miskin Propinsi Jawa Timur menurut Kabupaten/Kota dan Kecamatan, 2000**

Table *Poor People of East Java Province by Regency/City and Sub-district, 2000*

Kode/ *Code*	Kabupaten/Kota *Regency/Municipality*	**Banyaknya Rumah Tangga**/ Number of *Household*	**Banyaknya Penduduk**/ Number of *Population*	**Banyaknya Penduduk Miskin**/ *Number of Poor People*	**Persentase Penduduk Miskin (P_o)**/ *Percentage of Poor People (P_o)*	Interval P_0 (%), •=10%	
						Batas bawah/ *Lower*	**Batas atas**/ *Upper*
[1]	[2]	[3]	[4]	[5]	[6]	[7]	[8]
3516	**Mojokerto**	**242 362**	**905 890**	**225 551**	**24,9**	**22,6**	**27,2**
3516010	Jatirejo	10 325	36 180	9 117	25,2	14,9	35,5
3516020	Gondang	10 057	36 280	10 072	27,8	17,4	38,2
3516030	Pacet	14 092	48 542	13 963	28,8	18,9	38,6
3516040	Trawas	7 186	26 238	8 161	31,1	17,7	44,5
3516050	Ngoro	18 406	67 926	19 488	28,7	19,1	38,3
3516060	Pungging	17 368	62 642	11 099	17,7	8,8	26,6
3516070	Kutorejo	13 741	51 648	11 294	21,9	13,0	30,7
3516080	Mojosari	16 531	65 525	17 346	26,5	18,9	34,0
3516090	Bangsal	15 263	56 905	12 860	22,6	15,6	29,6
3516100	Dlanggu	12 217	44 234	9 422	21,3	13,5	29,1
3516110	Puri	21 216	83 109	20 914	25,2	17,5	32,9
3516120	Trowulan	15 951	59 691	12 905	21,6	12,7	30,6
3516130	Sooko	14 351	57 942	15 621	27,0	17,7	36,2
3516140	Gedek	12 691	48 833	11 704	24,0	14,1	33,8
3516150	Kemlagi	12 796	47 840	11 758	24,6	17,0	32,2
3516160	Jetis	17 924	67 982	16 748	24,6	14,5	34,8
3516170	Dawar Blandong	12 247	44 373	13 078	29,5	19,8	39,2
3517	**Jombang**	**295 899**	**1 121 184**	**320 862**	**28,6**	**26,1**	**31,1**
3517010	Bandar Kedung Mulyo	10 614	41 416	10 398	25,1	12,6	37,6
3517020	Perak	11 350	47 239	11 001	23,3	12,1	34,5
3517030	Gudo	13 145	48 601	11 199	23,0	14,0	32,1
3517040	Diwek	22 571	91 511	32 264	35,3	28,4	42,1
3517050	Ngoro	16 877	66 109	13 858	21,0	10,9	31,0
3517060	Mojowarno	21 257	80 078	26 053	32,5	24,4	40,7
3517070	Bareng	12 897	47 246	15 233	32,2	20,2	44,3
3517080	Wonosalam	7 832	28 399	9 587	33,8	22,3	45,2
3517090	Mojoagung	16 993	66 943	18 538	27,7	18,6	36,8
3517100	Sumobito	18 964	70 458	18 372	26,1	17,2	34,9
3517110	Jogo Roto	13 157	55 447	21 546	38,9	28,1	49,6
3517120	Peterongan	15 081	58 036	14 161	24,4	14,5	34,3
3517130	Jombang	31 915	123 242	29 313	23,8	18,3	29,3
3517140	Megaluh	9 624	34 834	7 646	22,0	12,0	31,9
3517150	Tembelang	12 523	46 761	11 354	24,3	13,6	35,0

https://www.bps.go.id

Tabel : 14.2 **Penduduk Miskin Propinsi Jawa Timur menurut Kabupaten/Kota dan Kecamatan, 2000**

Table *Poor People of East Java Province by Regency/City and Sub-district, 2000*

Kode/ *Code*	Kabupaten/Kota *Regency/Municipality*	**Banyaknya Rumah Tangga**/ Number of *Household*	**Banyaknya Penduduk**/ Number of *Population*	**Banyaknya Penduduk Miskin**/ *Number of Poor People*	**Persentase Penduduk Miskin (P_o)**/ *Percentage of Poor People (P_o)*	Interval P_0 (%), •=10%	
						Batas bawah/ *Lower*	**Batas atas**/ *Upper*
[1]	[2]	[3]	[4]	[5]	[6]	[7]	[8]
3517160	Kesamben	15 644	57 146	9 421	16,5	10,4	22,6
3517170	Kudu	13 760	47 649	17 594	36,9	26,9	47,0
3517180	Ploso	9 928	37 200	12 463	33,5	21,2	45,8
3517190	Kabuh	11 649	38 001	15 773	41,5	30,1	52,9
3517200	Plandaan	10 118	34 868	15 087	43,3	32,7	53,8
3518	**Nganjuk**	**260 677**	**971 442**	**277 995**	**28,6**	**26,0**	**31,2**
3518010	Sawahan	9 817	34 518	15 299	44,3	26,4	62,2
3518020	Ngetos	9 059	32 905	12 367	37,6	23,3	51,9
3518030	Berbek	14 160	51 961	13 467	25,9	16,3	35,6
3518040	Loceret	17 480	66 790	18 401	27,5	18,1	37,0
3518050	Pace	15 433	58 074	15 448	26,6	16,9	36,3
3518060	Tanjunganom	27 485	101 618	27 911	27,5	18,0	36,9
3518070	Prambon	17 389	64 971	12 288	18,9	10,0	27,8
3518080	Ngronggot	17 664	70 281	14 680	20,9	10,5	31,3
3518090	Kertosono	13 241	51 131	12 185	23,8	15,4	32,3
3518100	Patianrowo	9 951	39 031	10 302	26,4	13,2	39,6
3518110	Baron	11 706	46 000	8 746	19,0	8,0	30,0
3518120	Gondang	13 302	48 717	17 733	36,4	25,4	47,4
3518130	Sukomoro	10 502	38 339	11 150	29,1	16,8	41,4
3518140	Nganjuk	16 113	62 115	17 993	29,0	21,2	36,7
3518150	Bagor	14 904	53 955	17 513	32,5	22,0	42,9
3518160	Wilangan	7 249	26 165	8 343	31,9	18,3	45,5
3518170	Rejoso	17 435	62 857	20 790	33,1	22,0	44,1
3518180	Ngluyu	3 720	13 472	5 978	44,4	28,1	60,6
3518190	Lengkong	8 553	29 968	11 123	37,1	23,8	50,4
3518200	Jatikalen	5 514	18 574	6 279	33,8	23,4	44,2
3519	**Madiun**	**183 518**	**638 452**	**159 830**	**25,0**	**22,0**	**28,0**
3519010	Kebonsari	13 299	47 679	8 050	16,9	9,9	23,9
3519020	Geger	15 103	53 652	13 860	25,8	16,2	35,5
3519030	Dolopo	13 872	49 694	13 186	26,5	14,0	39,1
3519040	Dagangan	11 807	43 440	12 387	28,5	18,4	38,6
3519050	Wungu	14 382	49 298	9 935	20,2	9,8	30,5
3519060	Kare	8 650	29 590	10 028	33,9	21,1	46,7

https://www.bps.go.id

Tabel : 14.2 **Penduduk Miskin Propinsi Jawa Timur menurut Kabupaten/Kota dan Kecamatan, 2000**

Table *Poor People of East Java Province by Regency/City and Sub-district, 2000*

Kode/ *Code*	Kabupaten/Kota *Regency/Municipality*	**Banyaknya Rumah Tangga**/ Number of *Household*	**Banyaknya Penduduk**/ Number of *Population*	**Banyaknya Penduduk Miskin**/ *Number of Poor People*	**Persentase Penduduk Miskin (P_o)**/ *Percentage of Poor People (P_o)*	Interval P_0 (%), •=10%	
						Batas bawah/ *Lower*	**Batas atas**/ *Upper*
[1]	[2]	[3]	[4]	[5]	[6]	[7]	[8]
3519070	Gemarang	9 059	29 809	8 143	27,3	14,7	39,9
3519080	Saradan	17 363	60 902	16 365	26,9	16,7	37,0
3519090	Pilangkenceng	15 032	50 374	15 979	31,7	22,2	41,3
3519100	Mejayan	11 333	40 232	8 865	22,0	12,7	31,3
3519110	Wonoasri	8 774	31 160	7 135	22,9	10,5	35,3
3519120	Balerejo	12 584	41 426	11 469	27,7	19,5	35,9
3519130	Madiun	10 131	35 114	7 176	20,4	10,2	30,7
3519140	Sawahan	6 748	22 975	3 700	16,1	8,7	23,5
3519150	Jiwan	15 381	53 107	13 551	25,5	16,4	34,6
3520	**Magetan**	**166 844**	**613 724**	**151 140**	**24,6**	**21,7**	**27,6**
3520010	Poncol	8 576	35 806	8 751	24,4	14,9	34,0
3520020	Parang	10 609	41 312	13 246	32,1	20,1	44,0
3520030	Lembeyan	9 931	36 943	6 973	18,9	9,7	28,1
3520040	Takeran	13 239	50 462	10 590	21,0	12,6	29,3
3520050	Kawedanan	14 004	48 466	9 459	19,5	12,3	26,7
3520060	Magetan	18 674	69 764	23 931	34,3	26,7	41,9
3520070	Plaosan	14 590	59 359	13 144	22,1	13,0	31,3
3520080	Panekan	14 722	54 889	17 242	31,4	21,1	41,8
3520090	Sukomoro	10 254	34 839	8 917	25,6	14,2	37,0
3520100	Bendo	11 062	37 657	5 595	14,9	6,8	22,9
3520110	Maospati	12 751	43 822	9 546	21,8	13,7	29,9
3520120	Karangrejo	12 928	48 393	13 736	28,4	18,4	38,4
3520130	Karangmojo	15 504	52 012	10 010	19,2	12,3	26,2
3521	**Ngawi**	**237 529**	**810 604**	**257 207**	**31,7**	**28,7**	**34,8**
3521010	Sine	12 316	41 537	13 224	31,8	21,5	42,2
3521020	Ngrambe	11 707	38 794	11 734	30,2	20,0	40,5
3521030	Jogorogo	10 741	37 533	10 649	28,4	18,3	38,4
3521040	Kendal	13 456	44 733	15 580	34,8	24,3	45,4
3521050	Geneng	24 069	82 236	19 474	23,7	14,2	33,1
3521060	Kwadungan	8 106	25 133	5 401	21,5	13,7	29,2
3521070	Pangkur	8 306	26 416	9 044	34,2	21,9	46,6
3521080	Karangjati	14 214	46 181	19 372	41,9	32,4	51,5
3521090	Bringin	8 690	29 924	15 566	52,0	37,6	66,4

https://www.bps.go.id

Tabel : 14.2 **Penduduk Miskin Propinsi Jawa Timur menurut Kabupaten/Kota dan Kecamatan, 2000**

Table *Poor People of East Java Province by Regency/City and Sub-district, 2000*

Kode/ *Code*	Kabupaten/Kota *Regency/Municipality*	**Banyaknya Rumah Tangga**/ Number of *Household*	**Banyaknya Penduduk**/ Number of *Population*	**Banyaknya Penduduk Miskin**/ *Number of Poor People*	**Persentase Penduduk Miskin (P_o)**/ *Percentage of Poor People (P_o)*	Interval P_0 (%), •=10%	
						Batas bawah/ *Lower*	**Batas atas**/ *Upper*
[1]	[2]	[3]	[4]	[5]	[6]	[7]	[8]
3521100	Padas	16 163	54 151	21 100	39,0	31,3	46,6
3521110	Ngawi	21 343	75 663	21 655	28,6	18,3	38,9
3521120	Paron	25 141	84 667	19 973	23,6	15,9	31,3
3521130	Kedunggalar	19 203	66 678	18 379	27,6	17,9	37,2
3521140	Pitu	7 602	26 011	11 002	42,3	29,6	55,0
3521150	Widodaren	18 836	67 367	20 789	30,9	19,4	42,3
3521160	Mantingan	9 181	33 521	9 889	29,5	15,3	43,7
3521170	Karanganyar	8 455	30 059	14 375	47,8	32,4	63,3
3522	**Bojonegoro**	**306 833**	**1 163 864**	**473 970**	**40,7**	**38,4**	**43,1**
3522010	Margomulyo	5 525	20 605	13 360	64,8	48,5	81,2
3522020	Ngraho	10 692	40 262	18 815	46,7	35,6	57,8
3522030	Tambakrejo	13 108	49 805	26 922	54,1	43,9	64,2
3522040	Ngambon	9 088	35 186	21 951	62,4	51,1	73,7
3522050	Bubulan	9 739	36 884	18 071	49,0	38,0	60,0
3522060	Temayang	9 001	32 957	16 882	51,2	40,1	62,4
3522070	Sugihwaras	11 401	42 428	18 308	43,2	30,5	55,8
3522080	Kedungadem	20 127	75 860	33 386	44,0	33,9	54,1
3522090	Kepoh Baru	15 704	60 227	24 339	40,4	30,4	50,4
3522100	Baureno	17 885	71 117	29 822	41,9	32,8	51,1
3522110	Kanor	14 835	53 515	20 274	37,9	28,7	47,1
3522120	Sumberejo	17 610	65 096	25 383	39,0	29,7	48,3
3522130	Balen	16 037	59 510	17 997	30,2	23,2	37,3
3522140	Sukosewu	10 434	38 022	16 246	42,7	31,7	53,7
3522150	Kapas	12 034	44 722	14 573	32,6	20,8	44,4
3522160	Bojonegoro	19 015	75 178	18 297	24,3	17,8	30,9
3522170	Trucuk	9 061	34 371	11 173	32,5	21,7	43,4
3522180	Dander	18 211	70 329	22 977	32,7	22,8	42,5
3522190	Ngasem	18 221	68 279	34 098	49,9	41,1	58,8
3522200	Kalitidu	15 055	57 338	19 248	33,6	24,8	42,4
3522210	Malo	7 698	28 399	12 287	43,3	34,0	52,5
3522220	Purwosari	6 747	26 806	11 101	41,4	31,1	51,7
3522230	Padangan	9 669	39 107	13 214	33,8	22,7	44,9
3522240	Kasiman	9 936	37 861	15 244	40,3	26,2	54,4

https://www.bps.go.id

Tabel : 14.2 **Penduduk Miskin Propinsi Jawa Timur menurut Kabupaten/Kota dan Kecamatan, 2000**

Table *Poor People of East Java Province by Regency/City and Sub-district, 2000*

Kode/ *Code*	Kabupaten/Kota *Regency/Municipality*	**Banyaknya Rumah Tangga**/ Number of *Household*	**Banyaknya Penduduk**/ Number of *Population*	**Banyaknya Penduduk Miskin**/ *Number of Poor People*	**Persentase Penduduk Miskin (P_o)**/ *Percentage of Poor People (P_o)*	Interval P_0 (%), • =10%	
						Batas bawah/ *Lower*	**Batas atas**/ *Upper*
[1]	[2]	[3]	[4]	[5]	[6]	[7]	[8]
3523	**Tuban**	**267 945**	**1 049 575**	**446 506**	**42,5**	**39,7**	**45,4**
3523010	Kenduruan	6 599	25 516	11 526	45,2	33,5	56,8
3523020	Bangilan	10 406	41 651	17 426	41,8	28,3	55,4
3523030	Senori	9 719	37 787	17 839	47,2	35,9	58,5
3523040	Singgahan	9 921	37 872	14 773	39,0	29,1	48,9
3523050	Montong	11 886	48 628	23 399	48,1	36,8	59,4
3523060	Parengan	12 981	49 633	23 178	46,7	38,0	55,4
3523070	Soko	20 448	78 260	36 114	46,1	38,7	53,6
3523080	Rengel	20 593	78 133	34 694	44,4	32,9	55,9
3523090	Plumpang	17 944	68 133	25 194	37,0	28,0	46,0
3523100	Widang	11 836	45 696	17 603	38,5	29,5	47,6
3523110	Palang	17 928	68 654	27 844	40,6	29,4	51,7
3523120	Semanding	23 556	94 334	41 399	43,9	31,0	56,8
3523130	Tuban	19 112	77 543	19 156	24,7	15,8	33,6
3523140	Jenu	11 124	44 073	13 369	30,3	19,4	41,3
3523150	Merakurak	12 648	49 561	23 785	48,0	36,2	59,8
3523160	Kerek	15 869	62 790	37 091	59,1	49,0	69,2
3523170	Tambakboyo	9 109	36 496	17 183	47,1	35,8	58,4
3523180	Jatirogo	13 003	51 882	21 902	42,2	32,2	52,3
3523190	Bancar	13 263	52 933	23 031	43,5	33,6	53,4
3524	**Lamongan**	**285 602**	**1 179 567**	**426 983**	**36,2**	**33,8**	**38,6**
3524010	Sukorame	4 862	19 912	9 605	48,2	32,0	64,5
3524020	Bluluk	5 216	20 672	10 370	50,2	38,6	61,7
3524030	Ngimbang	10 754	41 472	13 030	31,4	21,8	41,0
3524040	Sambeng	12 207	48 412	19 064	39,4	30,7	48,1
3524050	Mantup	10 488	41 432	14 921	36,0	27,3	44,8
3524060	Kambangbahu	10 877	44 850	19 238	42,9	34,6	51,2
3524070	Sugio	13 821	55 520	22 284	40,1	33,2	47,1
3524080	Kedungpring	13 776	53 362	21 439	40,2	32,7	47,7
3524090	Modo	12 143	45 623	17 722	38,8	29,7	48,0
3524100	Babat	19 533	78 119	23 486	30,1	20,4	39,7
3524110	Pucuk	10 277	43 413	18 532	42,7	31,4	54,0
3524120	Sukodadi	11 370	49 826	20 536	41,2	30,5	51,9
3524130	Lamongan	13 862	59 285	13 734	23,2	16,1	30,2

https://www.bps.go.id

Tabel : 14.2 **Penduduk Miskin Propinsi Jawa Timur menurut Kabupaten/Kota dan Kecamatan, 2000**

Table *Poor People of East Java Province by Regency/City and Sub-district, 2000*

Kode/ *Code*	Kabupaten/Kota *Regency/Municipality*	**Banyaknya Rumah Tangga**/ Number of *Household*	**Banyaknya Penduduk**/ Number of *Population*	**Banyaknya Penduduk Miskin**/ *Number of Poor People*	**Persentase Penduduk Miskin (P_o)**/ *Percentage of Poor People (P_o)*	Interval P_0 (%), •=10%	
						Batas bawah/ *Lower*	**Batas atas**/ *Upper*
[1]	[2]	[3]	[4]	[5]	[6]	[7]	[8]
3524140	Tikung	15 000	60 497	26 035	43,0	35,5	50,6
3524150	Deket	8 416	39 125	10 752	27,5	16,9	38,0
3524160	Glagah	7 880	35 772	9 163	25,6	19,0	32,2
3524170	Karangbinangun	7 359	34 363	14 278	41,6	31,4	51,7
3524180	Turi	10 403	47 639	19 654	41,3	29,6	52,9
3524190	Kalitengah	7 048	31 136	10 976	35,3	24,1	46,4
3524200	Karang Geneng	9 186	40 859	15 519	38,0	27,8	48,1
3524210	Sekaran	9 849	38 805	15 534	40,0	31,5	48,6
3524220	Maduran	8 171	32 274	10 780	33,4	23,8	43,0
3524230	Laren	10 666	43 238	17 890	41,4	30,4	52,4
3524240	Solokuro	9 396	37 125	10 862	29,3	18,4	40,2
3524250	Paciran	19 041	81 117	23 549	29,0	16,8	41,3
3524260	Brondong	14 001	55 719	18 032	32,4	14,9	49,8
3525	**Gresik**	**250 037**	**1 003 328**	**232 250**	**23,1**	**21,0**	**25,3**
3525010	Wringinanom	14 953	55 331	14 339	25,9	16,6	35,2
3525020	Driyorejo	23 782	82 067	15 560	19,0	11,5	26,4
3525030	Kedamean	13 331	50 984	17 740	34,8	22,4	47,1
3525040	Menganti	22 956	86 329	26 243	30,4	21,5	39,3
3525050	Cerme	13 825	58 485	14 969	25,6	16,0	35,2
3525060	Benjeng	12 217	50 624	16 512	32,6	23,6	41,7
3525070	Balongpanggang	12 037	49 510	14 697	29,7	20,9	38,5
3525080	Duduksampeyan	10 120	42 486	8 605	20,3	12,3	28,2
3525090	Kebomas	22 222	86 062	9 083	10,6	7,0	14,1
3525100	Gresik	20 814	80 528	9 605	11,9	7,3	16,5
3525110	Manyar	17 661	77 782	14 018	18,0	12,1	24,0
3525120	Bungah	11 575	53 994	9 845	18,2	10,4	26,0
3525130	Sidayu	7 618	34 468	8 149	23,6	13,3	34,0
3525140	Dukun	12 183	53 539	14 115	26,4	18,5	34,2
3525150	Panceng	9 298	37 040	11 512	31,1	19,0	43,2
3525160	Ujungpangkah	8 851	38 264	9 548	25,0	10,9	39,0
3525170	Sangkapura	10 345	42 741	11 587	27,1	17,0	37,3
3525180	Tambak	6 249	23 094	6 123	26,5	13,2	39,8

https://www.bps.go.id

Tabel : 14.2 **Penduduk Miskin Propinsi Jawa Timur menurut Kabupaten/Kota dan Kecamatan, 2000**

Table *Poor People of East Java Province by Regency/City and Sub-district, 2000*

Kode/ *Code*	Kabupaten/Kota *Regency/Municipality*	**Banyaknya Rumah Tangga**/ Number of *Household*	**Banyaknya Penduduk**/ Number of *Population*	**Banyaknya Penduduk Miskin**/ *Number of Poor People*	**Persentase Penduduk Miskin (P_o)**/ *Percentage of Poor People (P_o)*	Interval P_0 (%), • =10%	
						Batas bawah/ *Lower*	**Batas atas**/ *Upper*
[1]	[2]	[3]	[4]	[5]	[6]	[7]	[8]
3526	**Bangkalan**	**201 525**	**796 829**	**352 160**	**44,2**	**41,2**	**47,2**
3526010	Kamal	10 959	40 441	7 482	18,5	7,3	29,7
3526020	Labang	7 699	30 739	13 043	42,4	28,5	56,3
3526030	Kwanyar	10 218	38 703	14 452	37,3	25,7	49,0
3526040	Modung	10 892	41 989	19 622	46,7	35,0	58,5
3526050	Blega	11 860	49 908	25 487	51,1	39,5	62,6
3526060	Konang	8 879	36 466	23 735	65,1	55,9	74,2
3526070	Galis	16 921	64 561	32 660	50,6	43,2	58,0
3526080	Tanah Merah	13 291	52 952	26 591	50,2	41,0	59,4
3526090	Tragah	5 403	23 839	11 962	50,2	39,5	60,8
3526100	Socah	11 822	48 028	14 290	29,8	16,0	43,5
3526110	Bangkalan	14 923	60 746	11 664	19,2	10,9	27,5
3526120	Burneh	11 331	47 923	14 687	30,6	16,6	44,7
3526130	Arosbaya	9 214	35 767	14 107	39,4	25,0	53,9
3526140	Geger	12 515	53 437	27 647	51,7	41,1	62,4
3526150	Kokop	11 537	50 241	38 001	75,6	67,0	84,3
3526160	Tanjungbumi	12 596	41 854	16 512	39,5	26,4	52,5
3526170	Sepulu	9 632	35 431	17 071	48,2	35,0	61,4
3526180	Klampis	11 833	43 804	23 149	52,8	41,0	64,7
3527	**Sampang**	**187 819**	**743 047**	**381 845**	**51,4**	**47,6**	**55,2**
3527010	Sreseh	7 195	29 028	12 764	44,0	34,2	53,7
3527020	Torjun	11 491	49 362	24 859	50,4	39,7	61,1
3527030	Sampang	23 781	98 980	37 709	38,1	27,1	49,1
3527040	Camplong	17 229	69 871	33 530	48,0	36,2	59,7
3527050	Omben	15 811	68 551	43 545	63,5	54,4	72,6
3527060	Kedungdung	15 388	67 306	47 520	70,6	64,0	77,2
3527070	Jrengik	6 953	29 231	15 157	51,9	40,9	62,8
3527080	Tambelangan	10 685	41 421	23 013	55,6	46,0	65,1
3527090	Banyuates	16 652	55 891	23 131	41,4	31,6	51,1
3527100	Robatal	23 441	100 721	56 582	56,2	46,6	65,7
3527110	Ketapang	20 248	63 512	30 505	48,0	38,0	58,0
3527120	Sokobanah	18 945	69 173	33 529	48,5	37,2	59,8

https://www.bps.go.id

Tabel : 14.2 **Penduduk Miskin Propinsi Jawa Timur menurut Kabupaten/Kota dan Kecamatan, 2000**

Table *Poor People of East Java Province by Regency/City and Sub-district, 2000*

Kode/ *Code*	Kabupaten/Kota *Regency/Municipality*	**Banyaknya Rumah Tangga**/ Number of *Household*	**Banyaknya Penduduk**/ Number of *Population*	**Banyaknya Penduduk Miskin**/ *Number of Poor People*	**Persentase Penduduk Miskin (P_o)**/ *Percentage of Poor People (P_o)*	Interval P_0 (%), •=10%	
						Batas bawah/ *Lower*	**Batas atas**/ *Upper*
[1]	[2]	[3]	[4]	[5]	[6]	[7]	[8]
3528	**Pamekasan**	**175 352**	**685 254**	**265 184**	**38,7**	**35,3**	**42,1**
3528010	Tlanakan	13 598	51 331	22 611	44,0	30,7	57,4
3528020	Pademawu	17 796	66 539	20 109	30,2	20,3	40,1
3528030	Galis	7 278	26 203	6 337	24,2	15,6	32,8
3528040	Larangan	12 940	48 256	15 031	31,1	12,6	49,7
3528050	Pamekasan	20 069	77 521	16 921	21,8	15,7	27,9
3528060	Proppo	15 498	66 065	40 030	60,6	53,1	68,0
3528070	Palengaan	14 405	61 481	22 178	36,1	25,9	46,2
3528080	Pegantenan	14 182	56 236	26 518	47,2	35,4	58,9
3528090	Kadur	11 430	42 429	14 988	35,3	22,6	48,0
3528100	Pakong	8 179	31 341	9 948	31,7	21,9	41,5
3528110	Waru	11 440	50 266	27 839	55,4	39,5	71,2
3528120	Batu Marmar	15 378	59 018	25 208	42,7	29,6	55,8
3528130	Pasean	13 159	48 568	17 465	36,0	23,1	48,8
3529	**Sumenep**	**310 516**	**982 565**	**334 054**	**34,0**	**31,6**	**36,4**
3529010	Pragaan	17 562	55 344	14 749	26,6	16,1	37,2
3529020	Bluto	12 087	43 358	8 391	19,4	11,7	27,0
3529030	Saronggi	11 504	33 154	7 360	22,2	14,2	30,2
3529040	Giligenteng	7 577	23 508	9 055	38,5	25,4	51,6
3529050	Talango	12 372	38 075	12 577	33,0	20,0	46,0
3529060	Kalianget	10 766	36 606	10 695	29,2	13,9	44,5
3529070	Kota Sumenep	20 656	74 014	12 528	16,9	10,6	23,2
3529080	Lenteng	16 763	54 974	15 316	27,9	16,3	39,5
3529090	Ganding	10 416	33 871	7 899	23,3	12,3	34,3
3529100	Guluk Guluk	13 421	47 695	13 996	29,3	17,3	41,4
3529110	Pasongsongan	12 213	41 853	16 694	39,9	29,6	50,2
3529120	Ambunten	11 843	38 149	12 166	31,9	18,9	44,9
3529130	Rubaru	9 861	35 217	13 768	39,1	26,8	51,3
3529140	Dasuk	9 037	27 596	10 749	39,0	27,8	50,1
3529150	Manding	9 046	26 711	7 474	28,0	16,0	40,0
3529160	Batuputih	13 654	41 385	17 391	42,0	31,8	52,3
3529170	Gapura	12 517	35 734	11 115	31,1	20,5	41,7
3529180	Batang Batang	16 581	50 403	20 566	40,8	27,8	53,8
3529190	Dungkek	12 820	35 398	14 865	42,0	29,8	54,2

https://www.bps.go.id

Tabel : 14.2 **Penduduk Miskin Propinsi Jawa Timur menurut Kabupaten/Kota dan Kecamatan, 2000**

Table *Poor People of East Java Province by Regency/City and Sub-district, 2000*

Kode/ *Code*	Kabupaten/Kota *Regency/Municipality*	**Banyaknya Rumah Tangga**/ Number of *Household*	**Banyaknya Penduduk**/ Number of *Population*	**Banyaknya Penduduk Miskin**/ *Number of Poor People*	**Persentase Penduduk Miskin (P_o)**/ *Percentage of Poor People (P_o)*	Interval P_0 (%), • =10%	
						Batas bawah/ *Lower*	**Batas atas**/ *Upper*
[1]	[2]	[3]	[4]	[5]	[6]	[7]	[8]
3529200	Nonggunong	5 321	13 576	6 142	45,2	29,4	61,0
3529210	Gayam	13 178	32 712	12 956	39,6	25,3	53,9
3529220	Raas	11 117	34 580	18 643	53,9	40,0	67,9
3529230	Sapeken	10 188	36 864	21 219	57,6	43,2	71,9
3529240	Arjasa	23 368	71 101	30 572	43,0	33,7	52,3
3529250	Masalembu	6 648	20 687	7 168	34,6	13,4	55,9
3571	**Kediri**	**62 879**	**243 522**	**46 805**	**19,2**	**15,5**	**22,9**
3571010	Mojoroto	23 531	92 962	17 267	18,6	12,6	24,5
3571020	Kota Kediri	22 189	82 018	13 011	15,9	11,1	20,6
3571030	Pesantren	17 159	68 542	16 527	24,1	17,9	30,4
3572	**Blitar**	**30 842**	**118 783**	**32 609**	**27,5**	**20,7**	**34,2**
3572010	Sukorejo	10 744	40 935	12 429	30,4	17,2	43,5
3572020	Kepanjenkidul	8 563	33 896	9 354	27,6	17,9	37,3
3572030	Sananwetan	11 535	43 952	10 826	24,6	15,7	33,6
3573	**Malang**	**211 751**	**753 086**	**122 416**	**16,3**	**13,3**	**19,2**
3573010	Kedungkandang	37 316	150 081	30 382	20,2	10,3	30,2
3573020	Sukun	41 148	160 842	26 578	16,5	10,6	22,4
3573030	Klojen	33 838	116 661	15 960	13,7	9,2	18,2
3573040	Blimbing	40 140	157 559	28 890	18,3	11,5	25,2
3573050	Lowokwaru	59 309	167 943	20 605	12,3	7,8	16,8
3574	**Probolinggo**	**49 077**	**188 888**	**47 389**	**25,1**	**18,4**	**31,8**
3574010	Kademangan	11 721	44 386	9 617	21,7	9,1	34,2
3574020	Wonoasih	11 169	41 158	14 628	35,5	21,4	49,7
3574030	Mayangan	26 187	103 344	23 144	22,4	14,1	30,7
3575	**Pasuruan**	**40 838**	**167 143**	**41 070**	**24,6**	**19,4**	**29,8**
3575010	Gadingrejo	13 761	56 495	13 794	24,4	16,4	32,5
3575020	Purworejo	14 521	60 480	12 467	20,6	13,3	27,9
3575030	Bugulkidul	12 556	50 168	14 808	29,5	19,1	40,0

https://www.bps.go.id

Tabel : 14.2 **Penduduk Miskin Propinsi Jawa Timur menurut Kabupaten/Kota dan Kecamatan, 2000**

Table *Poor People of East Java Province by Regency/City and Sub-district, 2000*

Kode/ *Code*	Kabupaten/Kota *Regency/Municipality*	**Banyaknya Rumah Tangga**/ Number of *Household*	**Banyaknya Penduduk**/ Number of *Population*	**Banyaknya Penduduk Miskin**/ *Number of Poor People*	**Persentase Penduduk Miskin (P_o)**/ *Percentage of Poor People (P_o)*	Interval P_0 (%), •=10%	
						Batas bawah/ *Lower*	**Batas atas**/ *Upper*
[1]	[2]	[3]	[4]	[5]	[6]	[7]	[8]
3576	**Mojokerto**	**27 542**	**108 714**	**20 202**	**18,6**	**13,2**	**24,0**
3576010	Prajurit Kulon	12 542	48 075	9 552	19,9	11,7	28,1
3576020	Magersari	15 000	60 639	10 650	17,6	10,7	24,4
3577	**Madiun**	**44 906**	**163 180**	**26 454**	**16,2**	**12,4**	**20,0**
3577010	Mangu Harjo	14 109	49 859	7 447	14,9	8,5	21,3
3577020	Taman	17 870	67 127	11 449	17,1	9,9	24,2
3577030	Kartoharjo	12 927	46 194	7 558	16,4	10,3	22,4
3578	**Surabaya**	**709 991**	**2 590 598**	**219 612**	**8,5**	**7,3**	**9,7**
3578010	Karang Pilang	19 645	68 646	5 497	8,0	1,2	14,9
3578020	Jambangan	10 366	39 091	2 904	7,4	1,4	13,4
3578030	Gayungan	10 403	39 710	2 162	5,4	1,1	9,8
3578040	Wonocolo	23 687	81 524	3 690	4,5	0,8	8,3
3578050	Tenggilis Mejoyo	24 163	76 023	1 833	2,4	0,0	5,0
3578060	Gunung Anyar	15 482	51 015	1 600	3,1	0,0	6,3
3578070	Rungkut	34 479	110 837	3 345	3,0	0,9	5,2
3578080	Sukolilo	29 793	99 870	6 412	6,4	2,2	10,6
3578090	Mulyorejo	22 154	85 002	4 258	5,0	1,5	8,5
3578100	Gubeng	37 176	132 962	7 838	5,9	1,7	10,1
3578110	Wonokromo	38 509	146 077	14 654	10,0	3,7	16,3
3578120	Dukuh Pakis	14 567	56 962	6 826	12,0	4,4	19,6
3578130	Wiyung	13 225	51 746	7 562	14,6	5,7	23,6
3578140	Lakar Santri	20 342	78 322	20 404	26,1	17,6	34,5
3578150	Tandes	26 175	92 801	6 107	6,6	1,6	11,5
3578160	Sukomanunggal	28 914	107 254	5 020	4,7	0,0	9,9
3578170	Sawahan	53 602	188 286	13 494	7,2	2,5	11,8
3578180	Tegal Sari	25 503	93 379	6 877	7,4	2,5	12,3
3578190	Genteng	14 565	54 304	6 781	12,5	5,2	19,8
3578200	Tambaksari	48 714	188 567	22 699	12,0	3,7	20,4
3578210	Kenjeran	33 721	131 661	13 759	10,5	3,1	17,8
3578220	Simokerto	21 748	84 196	6 478	7,7	1,8	13,6
3578230	Semampir	40 447	153 775	8 762	5,7	0,2	11,2
3578240	Pabean Cantian	19 373	72 651	7 634	10,5	3,2	17,8
3578250	Bubutan	22 769	87 881	8 366	9,5	4,0	15,0

https://www.bps.go.id

Tabel : 14.2 **Penduduk Miskin Propinsi Jawa Timur menurut Kabupaten/Kota dan Kecamatan, 2000**

Table *Poor People of East Java Province by Regency/City and Sub-district, 2000*

Kode/ *Code*	Kabupaten/Kota *Regency/Municipality*	**Banyaknya Rumah Tangga**/ Number of *Household*	**Banyaknya Penduduk**/ Number of *Population*	**Banyaknya Penduduk Miskin**/ *Number of Poor People*	**Persentase Penduduk Miskin (P_o)**/ *Percentage of Poor People (P_o)*	Interval P_0 (%), •=10%	
						Batas bawah/ *Lower*	**Batas atas**/ *Upper*
[1]	[2]	[3]	[4]	[5]	[6]	[7]	[8]
3578260	Krembangan	33 554	114 413	10 289	9,0	2,8	15,2
3578270	Asemrowo	9 820	36 914	5 798	15,7	2,0	29,4
3578280	Benowo	17 095	66 729	8 562	12,8	6,2	19,5

https://www.bps.go.id

Tabel : 15.2 **Penduduk Miskin Propinsi Banten menurut Kabupaten/Kota dan Kecamatan, 2000**

Table *Poor People of Banten Province by Regency/City and Sub-district, 2000*

Kode/ *Code*	Kabupaten/Kota *Regency/City*	**Banyaknya Rumah Tangga**/ Number of *Household*	**Banyaknya Penduduk**/ Number of *Population*	**Banyaknya Penduduk Miskin**/ *Number of Poor People*	**Persentase Penduduk Miskin (P_o)**/ *Percentage of Poor People (P_o)*	Interval P_0 (%), • =10%	
						Batas bawah/ *Lower*	**Batas atas**/ *Upper*
[1]	[2]	[3]	[4]	[5]	[6]	[7]	[8]
36	**Banten**	**2 001 548**	**8 077 574**	**982 962**	**12,2**	**11,4**	**12,9**
3601	**Pandeglang**	**251 432**	**1 008 798**	**132 806**	**13,2**	**12,1**	**14,2**
3601010	Sumur	4 903	19 114	3 913	20,5	13,1	27,9
3601020	Cimanggu	8 376	30 448	5 439	17,9	11,7	24,0
3601030	Cibaliung	10 774	41 535	9 291	22,4	17,4	27,3
3601040	Cikeusik	12 235	45 261	7 170	15,8	11,6	20,1
3601050	Cigeulis	8 993	34 882	5 078	14,6	8,7	20,4
3601060	Panimbang	18 647	71 633	11 955	16,7	11,3	22,1
3601070	Munjul	17 447	63 608	11 058	17,4	13,7	21,1
3601080	Picung	7 331	30 475	5 538	18,2	12,3	24,0
3601090	Bojong	7 865	30 334	1 034	3,4	1,1	5,7
3601100	Saketi	15 724	66 266	8 212	12,4	9,0	15,7
3601110	Pagelaran	23 147	89 342	16 308	18,3	14,7	21,8
3601120	Labuan	17 056	71 198	6 315	8,9	6,2	11,5
3601130	Jiput	11 950	47 012	5 164	11,0	7,9	14,1
3601140	Menes	13 372	53 320	2 557	4,8	2,7	6,9
3601150	Mandalawangi	9 455	41 261	5 522	13,4	8,8	17,9
3601160	Cimanuk	16 165	69 140	7 230	10,5	7,2	13,7
3601170	Banjar	14 584	64 377	9 912	15,4	12,1	18,7
3601180	Pandeglang	17 189	70 841	6 455	9,1	5,6	12,6
3601190	Cadasari	16 219	68 751	4 655	6,8	4,5	9,0
3602	**Lebak**	**254 006**	**1 025 764**	**188 167**	**18,3**	**17,2**	**19,5**
3602010	Malingping	24 360	93 541	26 978	28,8	23,9	33,8
3602020	Panggarangan	14 361	56 186	9 989	17,8	13,1	22,5
3602030	Bayah	15 230	60 284	8 031	13,3	9,1	17,6
3602040	Cibeber	13 512	49 164	4 399	8,9	6,1	11,8
3602050	Cijaku	10 331	42 016	8 629	20,5	15,2	25,9
3602060	Banjarsari	13 932	55 531	8 539	15,4	10,9	19,9
3602070	Cileles	9 063	37 626	9 583	25,5	18,9	32,0
3602080	Gunung Kencana	7 081	28 776	5 461	19,0	13,3	24,7
3602090	Bojongmanik	10 879	41 847	7 645	18,3	13,4	23,1
3602100	Leuwidamar	11 099	42 344	9 478	22,4	15,3	29,5
3602110	Muncang	14 124	55 464	11 235	20,3	15,9	24,6

https://www.bps.go.id

Tabel : 15.2 **Penduduk Miskin Propinsi Banten menurut Kabupaten/Kota dan Kecamatan, 2000**

Table *Poor People of Banten Province by Regency/City and Sub-district, 2000*

Kode/ *Code*	Kabupaten/Kota *Regency/City*	**Banyaknya Rumah Tangga**/ Number of *Household*	**Banyaknya Penduduk**/ Number of *Population*	**Banyaknya Penduduk Miskin**/ *Number of Poor People*	**Persentase Penduduk Miskin (P_o)**/ *Percentage of Poor People (P_o)*	Interval P_0 (%), • =10%	
						Batas bawah/ *Lower*	**Batas atas**/ *Upper*
[1]	[2]	[3]	[4]	[5]	[6]	[7]	[8]
3602120	Cipanas	14 311	56 718	5 214	9,2	6,2	12,2
3602130	Sajira	9 812	40 316	7 158	17,8	12,8	22,7
3602140	Cimarga	11 947	51 648	15 354	29,7	23,7	35,7
3602150	Cikulur	9 495	39 155	8 196	20,9	15,2	26,7
3602160	Warunggunung	9 654	42 945	7 068	16,5	11,2	21,7
3602170	Cibadak	10 393	43 310	7 134	16,5	10,5	22,4
3602180	Rangkasbitung	28 295	118 074	11 138	9,4	6,7	12,2
3602190	Maja	16 127	70 819	16 938	23,9	19,4	28,4
3603	**Tangerang**	**691 692**	**2 778 104**	**326 998**	**11,8**	**10,8**	**12,7**
3603010	Cisoka	32 324	132 684	14 259	10,7	7,9	13,6
3603020	Tigaraksa	25 262	104 066	11 831	11,4	8,2	14,5
3603030	Cikupa	46 210	150 959	3 650	2,4	1,5	3,3
3603040	Panongan	12 099	51 063	14 740	28,9	24,1	33,6
3603050	Curug	48 152	185 618	11 374	6,1	4,8	7,4
3603060	Legok	23 110	95 948	12 079	12,6	8,4	16,7
3603070	Pagedangan	16 187	70 528	18 119	25,7	21,0	30,4
3603080	Serpong	58 627	230 048	33 623	14,6	12,6	16,6
3603090	Pamulang	48 008	191 986	16 209	8,4	6,1	10,8
3603100	Ciputat	62 803	252 701	16 539	6,5	4,9	8,1
3603110	Pondok Aren	46 398	188 262	15 253	8,1	6,5	9,7
3603120	Pasarkemis	47 647	181 254	17 043	9,4	6,3	12,5
3603130	Balaraja	38 998	148 595	17 892	12,0	9,0	15,1
3603140	Kresek	22 321	89 583	9 937	11,1	7,5	14,7
3603150	Kronjo	19 655	77 834	7 292	9,4	6,0	12,8
3603160	Mauk	31 773	145 563	26 674	18,3	14,5	22,1
3603170	Rajeg	20 144	88 827	12 666	14,3	9,7	18,8
3603180	Sepatan	27 448	119 577	28 340	23,7	18,6	28,8
3603190	Pakuhaji	20 131	83 911	15 227	18,1	13,0	23,3
3603200	Teluknaga	23 401	100 882	14 250	14,1	10,2	18,0
3603210	Kosambi	20 994	88 215	10 000	11,3	8,7	14,0
3604	**Serang**	**385 952**	**1 647 422**	**209 111**	**12,7**	**11,6**	**13,8**
3604010	Cinangka	12 190	50 580	6 882	13,6	9,5	17,7
3604020	Padarincang	13 265	55 892	3 792	6,8	4,0	9,5

https://www.bps.go.id

Tabel : 15.2 **Penduduk Miskin Propinsi Banten menurut Kabupaten/Kota dan Kecamatan, 2000**

Table *Poor People of Banten Province by Regency/City and Sub-district, 2000*

Kode/ *Code*	Kabupaten/Kota *Regency/City*	**Banyaknya Rumah Tangga**/ Number of *Household*	**Banyaknya Penduduk**/ Number of *Population*	**Banyaknya Penduduk Miskin**/ *Number of Poor People*	**Persentase Penduduk Miskin (P_o)**/ *Percentage of Poor People (P_o)*	Interval P_0 (%), •=10%	
						Batas bawah/ *Lower*	**Batas atas**/ *Upper*
[1]	[2]	[3]	[4]	[5]	[6]	[7]	[8]
3604030	Ciomas	7 121	33 223	3 250	9,8	6,0	13,6
3604040	Pabuaran	11 629	50 619	6 122	12,1	7,9	16,3
3604050	Baros	9 754	43 580	4 856	11,1	7,0	15,3
3604060	Petir	18 419	80 248	14 481	18,0	13,9	22,2
3604070	Curug	8 307	38 915	4 527	11,6	8,0	15,3
3604080	Cikeusal	13 206	56 524	5 096	9,0	6,0	12,0
3604090	Pamarayan	15 472	70 335	11 826	16,8	12,0	21,6
3604100	Jawilan	8 982	40 285	5 772	14,3	9,9	18,8
3604110	Kopo	8 632	40 738	5 780	14,2	9,3	19,0
3604120	Cikande	34 149	131 899	10 531	8,0	5,5	10,4
3604130	Kragilan	15 047	60 776	7 599	12,5	8,8	16,2
3604140	Walantaka	12 867	57 560	12 340	21,4	16,7	26,2
3604150	Cipocok Jaya	10 280	47 831	7 868	16,5	11,8	21,1
3604160	Serang	40 183	168 144	15 807	9,4	7,7	11,1
3604170	Taktakan	12 612	57 119	10 901	19,1	13,8	24,4
3604180	Waringinkurung	7 753	33 811	5 232	15,5	10,5	20,4
3604190	Mancak	8 751	37 260	2 234	6,0	3,0	9,0
3604200	Anyar	10 598	42 637	2 750	6,4	2,3	10,6
3604210	Bojonegoro	14 946	61 719	10 003	16,2	11,9	20,5
3604220	Kramatwatu	19 534	79 671	12 292	15,4	11,0	19,9
3604230	Kasemen	16 656	72 525	9 996	13,8	9,2	18,3
3604240	Ciruas	13 238	56 084	8 026	14,3	10,3	18,4
3604250	Pontang	11 460	48 599	3 020	6,2	3,5	9,0
3604260	Carenang	14 238	60 738	7 629	12,6	8,9	16,2
3604270	Tirtayasa	16 663	70 110	10 500	15,0	10,9	19,0
3671	**Tangerang**	**346 953**	**1 323 064**	**84 485**	**6,4**	**5,7**	**7,1**
3671010	Ciledug	70 764	293 882	20 550	7,0	5,6	8,3
3671020	Cipondoh	55 486	229 243	32 187	14,0	12,3	15,8
3671030	Tangerang	66 986	257 664	10 086	3,9	3,4	4,5
3671040	Jati Uwung	100 229	333 860	7 520	2,3	1,7	2,9
3671050	Batuceper	38 492	150 240	11 195	7,5	6,0	8,9
3671060	Benda	14 996	58 175	2 947	5,1	3,1	7,1

https://www.bps.go.id

Tabel : 15.2 **Penduduk Miskin Propinsi Banten menurut Kabupaten/Kota dan Kecamatan, 2000**

Table *Poor People of Banten Province by Regency/City and Sub-district, 2000*

Kode/ *Code*	Kabupaten/Kota *Regency/City*	**Banyaknya Rumah Tangga**/ Number of *Household*	**Banyaknya Penduduk**/ Number of *Population*	**Banyaknya Penduduk Miskin**/ *Number of Poor People*	**Persentase Penduduk Miskin (P_o)**/ *Percentage of Poor People (P_o)*	Interval P_0 (%), • =10%	
						Batas bawah/ *Lower*	**Batas atas**/ *Upper*
[1]	[2]	[3]	[4]	[5]	[6]	[7]	[8]
3672	**Cilegon**	**71 513**	**294 422**	**23 294**	**7,9**	**6,1**	**9,7**
3672010	Ciwandan	19 299	83 607	8 755	10,5	6,1	14,8
3672020	Pulomerak	1 352	5 852	500	8,6	0,9	16,2
3672030	Cilegon	16 710	69 416	2 927	4,2	1,6	6,8
3672040	Cibeber	9 740	41 245	6 339	15,4	10,5	20,2

https://www.bps.go.id

Tabel : 16.2 **Penduduk Miskin Propinsi Bali menurut Kabupaten/Kota dan Kecamatan, 2000**

Table *Poor People of Bali Province by Regency/City and Sub-district, 2000*

Kode/ *Code*	Kabupaten/Kota *Regency/City*	**Banyaknya Rumah Tangga**/ Number of *Household*	**Banyaknya Penduduk**/ Number of *Population*	**Banyaknya Penduduk Miskin**/ *Number of Poor People*	**Persentase Penduduk Miskin (P_o)**/ *Percentage of Poor People (P_o)*	Interval P_0 (%), • =10%	
						Batas bawah/ *Lower*	**Batas atas**/ *Upper*
[1]	[2]	[3]	[4]	[5]	[6]	[7]	[8]
51	**Bali**	**800 058**	**3 135 684**	**271 169**	**8,6**	**8,0**	**9,2**
5101	**Jembrana**	**63 000**	**230 912**	**20 890**	**9,0**	**8,1**	**10,0**
5101010	Melaya	11 903	44 320	3 350	7,6	5,2	9,9
5101020	Negara	30 091	110 673	13 562	12,3	10,9	13,6
5101030	Mendoyo	14 623	52 322	3 358	6,4	5,0	7,8
5101040	Pekutatan	6 383	23 597	620	2,6	0,8	4,5
5102	**Tabanan**	**94 876**	**374 397**	**21 123**	**5,6**	**4,9**	**6,4**
5102010	Selemadeg	14 486	55 845	3 622	6,5	4,9	8,0
5102020	Kerambitan	8 619	34 783	1 221	3,5	2,0	5,0
5102030	Tabanan	15 434	61 022	7 937	13,0	10,8	15,2
5102040	Kediri	15 305	64 266	3 560	5,5	4,1	7,0
5102050	Marga	8 612	36 864	1 190	3,2	1,9	4,5
5102060	Baturiti	10 208	41 874	2 296	5,5	3,4	7,6
5102070	Penebel	12 688	42 928	564	1,3	0,6	2,0
5102080	Pupuan	9 524	36 815	733	2,0	1,0	3,0
5103	**Badung**	**84 430**	**344 481**	**11 769**	**3,4**	**2,7**	**4,2**
5103010	Kuta Selatan	12 711	48 516	123	0,3	0,0	0,5
5103020	Kuta	14 935	48 486	381	0,8	0,6	1,0
5103030	Kuta Utara	13 255	52 637	891	1,7	0,3	3,1
5103040	Mengwi	20 751	96 038	2 586	2,7	1,9	3,5
5103050	Abiansemal	16 484	73 522	7 270	9,9	7,2	12,5
5103060	Petang	6 294	25 282	517	2,0	1,0	3,1
5104	**Gianyar**	**85 747**	**391 931**	**19 289**	**4,9**	**3,9**	**5,9**
5104010	Sukawati	17 533	83 873	3 754	4,5	2,2	6,8
5104020	Blahbatuh	11 621	54 431	4 982	9,2	6,3	12,0
5104030	Gianyar	15 961	72 154	3 758	5,2	4,0	6,4
5104040	Tampak Siring	8 962	40 269	1 869	4,6	2,3	6,9
5104050	Ubud	13 087	59 944	2 181	3,6	2,3	5,0
5104060	Tegallalang	9 598	43 953	1 501	3,4	1,1	5,7
5104070	Payangan	8 985	37 307	1 244	3,3	1,6	5,1

https://www.bps.go.id

Tabel : 16.2 **Penduduk Miskin Propinsi Bali menurut Kabupaten/Kota dan Kecamatan, 2000**

Table *Poor People of Bali Province by Regency/City and Sub-district, 2000*

Kode/ *Code*	Kabupaten/Kota *Regency/City*	**Banyaknya Rumah Tangga**/ Number of *Household*	**Banyaknya Penduduk**/ Number of *Population*	**Banyaknya Penduduk Miskin**/ *Number of Poor People*	**Persentase Penduduk Miskin (P_o)**/ *Percentage of Poor People (P_o)*	Interval P_0 (%), •=10%	
						Batas bawah/ *Lower*	**Batas atas**/ *Upper*
[1]	[2]	[3]	[4]	[5]	[6]	[7]	[8]
5105	**Klungkung**	**39 136**	**154 993**	**20 061**	**12,9**	**11,1**	**14,8**
5105010	Nusapenida	11 888	44 841	12 086	27,0	21,9	32,0
5105020	Banjarangkan	7 723	32 283	500	1,5	0,7	2,4
5105030	Klungkung	11 966	47 822	5 460	11,4	9,4	13,4
5105040	Dawan	7 559	30 047	2 015	6,7	4,7	8,7
5106	**Bangli**	**48 968**	**192 606**	**25 956**	**13,5**	**11,8**	**15,2**
5106010	Susut	10 290	40 106	4 522	11,3	7,5	15,0
5106020	Bangli	10 540	41 426	2 730	6,6	3,4	9,7
5106030	Tembuku	7 572	31 505	6 313	20,0	15,1	25,0
5106040	Kintamani	20 566	79 569	12 391	15,6	13,2	17,9
5107	**Karang Asem**	**90 456**	**359 239**	**64 719**	**18,0**	**16,3**	**19,7**
5107010	Rendang	8 453	30 799	4 069	13,2	7,6	18,8
5107020	Sidemen	6 667	28 490	1 978	6,9	3,0	10,9
5107030	Manggis	10 506	40 660	5 757	14,2	9,6	18,7
5107040	Karang Asem	18 070	71 222	14 269	20,0	16,7	23,4
5107050	Abang	14 348	57 616	11 278	19,6	15,4	23,8
5107060	Bebandem	10 655	43 104	8 046	18,7	13,1	24,3
5107070	Selat	8 715	34 917	3 094	8,9	5,3	12,4
5107080	Kubu	13 042	52 431	16 228	31,0	25,3	36,6
5108	**Buleleng**	**147 932**	**556 000**	**75 894**	**13,6**	**12,6**	**14,7**
5108010	Gerokgak	17 676	66 947	9 690	14,5	11,1	17,8
5108020	Seririt	17 170	62 544	12 143	19,4	16,5	22,3
5108030	Busungbiu	10 258	37 282	721	1,9	0,9	3,0
5108040	Banjar	16 988	61 272	5 202	8,5	6,1	10,9
5108050	Sukasada	15 525	60 257	4 259	7,1	5,5	8,6
5108060	Buleleng	28 671	109 848	19 770	18,0	16,8	19,2
5108070	Sawan	14 287	54 463	7 137	13,1	10,1	16,1
5108080	Kubutambahan	12 869	49 800	6 488	13,0	10,3	15,8
5108090	Tejakula	14 488	53 587	10 485	19,6	15,7	23,5
5171	**Denpasar**	**145 513**	**531 125**	**11 469**	**2,2**	**1,9**	**2,5**
5171010	Denpasar Selatan	43 961	151 976	807	0,5	0,4	0,7

https://www.bps.go.id

Tabel : 16.2 **Penduduk Miskin Propinsi Bali menurut Kabupaten/Kota dan Kecamatan, 2000**

Table *Poor People of Bali Province by Regency/City and Sub-district, 2000*

Kode/ *Code*	Kabupaten/Kota *Regency/City*	**Banyaknya Rumah Tangga**/ Number of *Household*	**Banyaknya Penduduk**/ Number of *Population*	**Banyaknya Penduduk Miskin**/ *Number of Poor People*	**Persentase Penduduk Miskin (P_o)**/ *Percentage of Poor People (P_o)*	Interval P_0 (%), • =10%	
						Batas bawah/ *Lower*	**Batas atas**/ *Upper*
[1]	[2]	[3]	[4]	[5]	[6]	[7]	[8]
5171020	Denpasar Timur	38 418	140 989	5 633	4,0	3,5	4,5
5171030	Denpasar Barat	63 134	238 160	5 029	2,1	1,8	2,4

https://www.bps.go.id

Tabel : 17.2 **Penduduk Miskin Propinsi Nusa Tenggara Barat menurut Kabupaten/Kota dan Kecamatan, 2000**

Table *Poor People of West Nusa Tenggara Province by Regency/City and Sub-district 2000*

Kode/ *Code*	Kabupaten/Kota *Regency/Municipality*	**Banyaknya Rumah Tangga**/ Number of *Household*	**Banyaknya Penduduk**/ Number of *Population*	**Banyaknya Penduduk Miskin**/ *Number of Poor People*	**Persentase Penduduk Miskin (P_o)**/ *Percentage of Poor People (P_o)*	Interval P_0 (%), •=10%	
						Batas bawah/ *Lower*	**Batas atas**/ *Upper*
[1]	[2]	[3]	[4]	[5]	[6]	[7]	[8]
52	**Nusa Tenggara Barat**	**987 475**	**3 817 176**	**1 255 459**	**32,9**	**31,7**	**34,1**
5201	**Lombok Barat**	**172 075**	**662 703**	**157 957**	**23,8**	**21,2**	**26,4**
5201010	Sekotong Tengah	14 084	55 386	22 979	41,5	32,4	50,6
5201020	Gerung	22 136	83 114	21 579	26,0	17,9	34,0
5201030	Labu Api	13 576	51 919	9 215	17,7	11,9	23,6
5201040	Kediri	18 782	75 071	16 111	21,5	14,8	28,1
5201050	Narmada	35 768	131 641	17 113	13,0	9,2	16,8
5201060	Gunung Sari	23 904	92 703	19 628	21,2	14,9	27,5
5201070	Tanjung	16 687	65 128	13 416	20,6	13,7	27,5
5201080	Gangga	14 508	57 478	12 725	22,1	14,3	29,9
5201090	Bayan	12 630	50 263	25 191	50,1	42,6	57,6
5202	**Lombok Tengah**	**203 201**	**742 974**	**238 353**	**32,1**	**29,5**	**34,7**
5202010	Praya Barat	28 133	103 916	35 034	33,7	27,3	40,1
5202020	Pujut	22 505	84 167	23 876	28,4	23,6	33,1
5202030	Praya Timur	15 382	54 971	29 727	54,1	46,5	61,7
5202040	Janapria	17 176	60 324	18 835	31,2	24,8	37,7
5202050	Kopang	17 690	67 147	20 106	29,9	21,3	38,6
5202060	Praya	37 011	138 826	43 545	31,4	25,7	37,0
5202070	Jonggat	22 518	78 669	23 581	30,0	25,9	34,0
5202080	Pringgarata	14 488	52 229	8 826	16,9	11,0	22,8
5202090	Batukliang	28 298	102 725	34 822	33,9	27,3	40,5
5203	**Lombok Timur**	**261 695**	**970 848**	**346 511**	**35,7**	**32,9**	**38,5**
5203010	Keruak	22 946	84 223	21 352	25,4	16,7	34,0
5203020	Sakra	32 373	121 949	37 388	30,7	24,2	37,1
5203030	Terara	26 268	96 124	24 321	25,3	17,4	33,2
5203040	Sikur	16 438	62 181	14 330	23,0	13,6	32,5
5203050	Masbagik	34 650	127 136	52 667	41,4	33,7	49,2
5203060	Sukamulia	18 777	72 064	25 462	35,3	26,0	44,6
5203070	Selong	30 391	113 794	44 117	38,8	32,3	45,2
5203080	Pringgabaya	31 691	115 587	54 209	46,9	40,9	52,9
5203090	Aikmel	40 212	148 326	58 206	39,2	31,7	46,8
5203100	Sambelia	7 949	29 464	14 459	49,1	35,4	62,8

https://www.bps.go.id

Tabel : 17.2 **Penduduk Miskin Propinsi Nusa Tenggara Barat menurut Kabupaten/Kota dan Kecamatan, 2000**

Table *Poor People of West Nusa Tenggara Province by Regency/City and Sub-district 2000*

Kode/ *Code*	Kabupaten/Kota *Regency/Municipality*	**Banyaknya Rumah Tangga**/ Number of *Household*	**Banyaknya Penduduk**/ Number of *Population*	**Banyaknya Penduduk Miskin**/ *Number of Poor People*	**Persentase Penduduk Miskin (P_o)**/ *Percentage of Poor People (P_o)*	Interval P_0 (%), •=10%	
						Batas bawah/ *Lower*	**Batas atas**/ *Upper*
[1]	[2]	[3]	[4]	[5]	[6]	[7]	[8]
5204	**Sumbawa**	**110 274**	**443 089**	**154 525**	**34,9**	**32,7**	**37,1**
5204010	Jereweh	5 246	18 126	6 056	33,4	28,1	38,7
5204020	Lunyuk	4 771	18 684	7 719	41,3	34,2	48,4
5204030	Taliwang	11 443	44 837	15 305	34,1	25,7	42,5
5204040	Seteluk	4 922	20 592	5 679	27,6	21,6	33,6
5204050	Alas	13 063	53 808	21 720	40,4	33,3	47,4
5204060	Utan-Rhee	7 830	32 032	10 099	31,5	23,0	40,1
5204070	Batulanteh	2 225	9 463	3 493	36,9	28,0	45,9
5204080	Sumbawa	20 923	85 731	14 900	17,4	13,1	21,7
5204090	Moyohilir	6 610	27 027	13 884	51,4	44,5	58,3
5204100	Moyohulu	4 685	18 030	4 192	23,3	16,6	29,9
5204110	Ropang	3 495	13 363	5 860	43,9	34,5	53,2
5204120	Lape-Lopok	7 549	29 231	9 441	32,3	25,4	39,2
5204130	Plampang	9 794	39 694	20 195	50,9	44,1	57,6
5204140	Empang	7 718	32 471	15 982	49,2	40,8	57,7
5205	**Dompu**	**41 920**	**179 288**	**87 625**	**48,9**	**45,2**	**52,6**
5205010	Hu'U	5 552	22 953	11 757	51,2	42,2	60,2
5205020	Dompu	9 635	43 062	15 996	37,1	29,8	44,4
5205030	Woja	9 372	42 364	19 077	45,0	36,8	53,2
5205040	Kilo	2 334	9 836	5 324	54,1	46,9	61,4
5205050	Kempo	9 188	39 348	20 268	51,5	46,3	56,7
5205060	Pekat	5 839	21 725	15 203	70,0	64,7	75,3
5206	**Bima**	**118 064**	**504 429**	**204 667**	**40,6**	**38,3**	**42,9**
5206010	Monta	9 498	37 916	13 932	36,7	31,3	42,2
5206020	Bolo	15 456	65 257	17 004	26,1	21,1	31,0
5206030	Woha	8 862	38 046	11 925	31,3	24,8	37,9
5206040	Belo	12 467	50 576	15 458	30,6	26,1	35,0
5206050	Wawo	9 584	39 120	16 285	41,6	35,9	47,3
5206060	Sape	16 959	78 373	48 611	62,0	55,0	69,1
5206070	Wera	9 818	42 864	24 492	57,1	50,8	63,5
5206080	Donggo	6 195	27 710	15 719	56,7	49,8	63,6
5206090	Sanggar	3 252	13 766	7 620	55,4	48,4	62,3
5206710	Rasanae Barat	14 052	61 302	16 690	27,2	21,2	33,3

https://www.bps.go.id

Tabel : 17.2 **Penduduk Miskin Propinsi Nusa Tenggara Barat menurut Kabupaten/Kota dan Kecamatan, 2000**

Table *Poor People of West Nusa Tenggara Province by Regency/City and Sub-district 2000*

Kode/ *Code*	Kabupaten/Kota *Regency/Municipality*	**Banyaknya Rumah Tangga**/ Number of *Household*	**Banyaknya Penduduk**/ Number of *Population*	**Banyaknya Penduduk Miskin**/ *Number of Poor People*	**Persentase Penduduk Miskin (P_o)**/ *Percentage of Poor People (P_o)*	Interval P_0 (%), • =10%	
						Batas bawah/ *Lower*	**Batas atas**/ *Upper*
[1]	[2]	[3]	[4]	[5]	[6]	[7]	[8]
5206720	Rasanae Timur	11 921	49 499	16 931	34,2	27,1	41,4
5271	**Mataram**	**80.246**	**313.845**	**65.820**	**21,0**	**17,8**	**24,1**
5271010	Ampenan	27.436	113.393	23.939	21,1	15,5	26,7
5271020	Mataram	27.933	101.699	18.172	17,9	13,0	22,7
5271030	Cakranegara	24.877	98.753	23.709	24,0	18,3	29,7

https://www.bps.go.id

Tabel : 18.2 **Penduduk Miskin Propinsi Nusa Tenggara Timur menurut Kabupaten/Kota dan Kecamatan, 2000**

Table *Poor People of East Nusa Tenggara Province by Regency/City and Sub-district, 2000*

Kode/ *Code*	Kabupaten/Kota *Regency/Municipality*	**Banyaknya Rumah Tangga**/ Number of *Household*	**Banyaknya Penduduk**/ Number of *Population*	**Banyaknya Penduduk Miskin**/ *Number of Poor People*	**Persentase Penduduk Miskin (P_o)**/ *Percentage of Poor People (P_o)*	Interval P_0 (%), • =10%	
						Batas bawah/ *Lower*	**Batas atas**/ *Upper*
[1]	[2]	[3]	[4]	[5]	[6]	[7]	[8]
53	**Nusa Tenggara Timur**	**792 627**	**3 785 704**	**1 806 028**	**47,7**	**46,6**	**48,8**
5301	**Sumba Barat**	**61 121**	**352 097**	**208 440**	**59,2**	**55,6**	**62,8**
5301010	Kodi	14 242	84 844	57 132	67,3	60,4	74,2
5301020	Walakaka	5 794	30 946	18 215	58,9	50,6	67,1
5301030	Wewewa Barat	8 887	52 893	32 341	61,1	53,7	68,6
5301040	Wewewa Timur	8 564	53 351	28 829	54,0	46,4	61,7
5301050	Loli	3 581	20 257	14 444	71,3	59,5	83,1
5301060	Kota Waikabubak	4 062	22 225	9 204	41,4	29,2	53,6
5301070	Laratama	8 624	49 234	27 969	56,8	48,4	65,2
5301080	Katikutana	7 367	38 347	20 305	52,9	46,6	59,3
5302	**Sumba Timur**	**36 773**	**183 135**	**86 614**	**47,3**	**42,6**	**52,0**
5302010	Lewa	5 224	25 769	12 205	47,4	36,6	58,1
5302020	Tabundung	2 666	13 833	8 782	63,5	51,0	76,0
5302030	Paberiwai	5 692	27 262	13 516	49,6	41,2	57,9
5302040	Pahunga Lodu	3 722	17 256	8 007	46,4	34,5	58,3
5302050	Rindi Umalulu	4 581	21 778	10 892	50,0	40,8	59,2
5302060	Pandawai	3 953	19 713	11 333	57,5	45,5	69,4
5302070	Kota Waingapu	8 525	45 863	15 160	33,1	22,9	43,2
5302080	Haharu	2 410	11 661	6 718	57,6	45,2	70,0
5303	**Kupang**	**89 721**	**396 729**	**204 421**	**51,5**	**48,8**	**54,3**
5303010	Raijua	1 680	6 574	3 935	59,9	41,0	78,7
5303020	Sabu Barat	8 823	36 103	20 691	57,3	47,1	67,5
5303030	Sabu Timur	4 437	19 207	12 881	67,1	59,6	74,5
5303040	Rote Barat Daya	4 302	19 333	10 935	56,6	46,7	66,5
5303050	Rote Barat Laut	5 544	24 713	15 077	61,0	51,3	70,8
5303060	Lobalain	4 095	17 708	9 053	51,1	41,3	61,0
5303070	Rote Tengah	2 945	11 661	6 116	52,5	41,8	63,1
5303080	Pantai Baru	2 709	10 588	4 721	44,6	32,3	56,8
5303090	Rote Timur	3 549	14 551	6 611	45,4	31,8	59,1
5303100	Semau	2 191	9 711	4 180	43,0	31,4	54,7
5303110	Kupang Barat	4 141	18 313	8 431	46,0	37,1	55,0
5303120	Kupang Tengah	6 607	31 044	13 252	42,7	32,0	53,4

https://www.bps.go.id

Tabel : 18.2 **Penduduk Miskin Propinsi Nusa Tenggara Timur menurut Kabupaten/Kota dan Kecamatan, 2000**

Table *Poor People of East Nusa Tenggara Province by Regency/City and Sub-district, 2000*

Kode/ *Code*	Kabupaten/Kota *Regency/Municipality*	**Banyaknya Rumah Tangga**/ Number of *Household*	**Banyaknya Penduduk**/ Number of *Population*	**Banyaknya Penduduk Miskin**/ *Number of Poor People*	**Persentase Penduduk Miskin (P_o)**/ *Percentage of Poor People (P_o)*	Interval P_0 (%), • =10%	
						Batas bawah/ *Lower*	**Batas atas**/ *Upper*
[1]	[2]	[3]	[4]	[5]	[6]	[7]	[8]
5303130	Amarasi	9 556	41 903	18 056	43,1	36,1	50,0
5303140	Kupang Timur	8 715	39 818	21 660	54,4	46,8	61,9
5303150	Sulamu	2 693	11 987	6 005	50,1	31,5	68,7
5303160	Fatuleu	6 524	30 595	15 109	49,4	38,6	60,1
5303170	Takari	4 133	17 706	8 961	50,6	37,9	63,3
5303180	Amfoang Selatan	3 272	15 866	7 993	50,4	39,1	61,6
5303190	Amfoang Utara	3 805	19 348	10 755	55,6	45,9	65,3
5304	**Timor Tengah Selatan**	**87 721**	**388 324**	**201 326**	**51,8**	**48,5**	**55,2**
5304010	Mollo Utara	8 565	41 979	23 286	55,5	46,7	64,3
5304020	Mollo Selatan	7 949	35 116	20 799	59,2	50,4	68,1
5304030	Kota Soe	5 653	28 194	10 344	36,7	27,7	45,7
5304040	Amanuban Barat	8 942	39 876	16 799	42,1	33,5	50,8
5304050	Amanuban Selatan	8 998	38 246	20 563	53,8	45,2	62,4
5304060	Kuan Fatu	5 727	26 466	14 264	53,9	43,4	64,4
5304070	Amanuban Tengah	9 869	40 873	17 723	43,4	35,7	51,0
5304080	Amanuban Timur	6 288	26 452	14 205	53,7	42,1	65,3
5304090	Kie	6 902	29 649	16 853	56,8	48,1	65,5
5304100	Amanatun Selatan	11 973	50 781	31 427	61,9	55,1	68,7
5304110	Amanatun Utara	6 855	30 692	15 064	49,1	37,8	60,4
5305	**Timor Tengah Utara**	**43 969**	**192 872**	**93 144**	**48,3**	**44,6**	**52,0**
5305010	Miomaffo Barat	6 799	28 604	13 030	45,6	36,6	54,5
5305020	Miomaffo Timur	11 745	49 436	23 145	46,8	41,4	52,2
5305030	Kota Kefamenanu	6 156	30 780	12 660	41,1	28,9	53,4
5305040	Insana	10 028	42 951	21 760	50,7	43,1	58,2
5305050	Biboki Selatan	4 149	17 617	9 193	52,2	42,3	62,1
5305060	Biboki Utara	5 092	23 484	13 355	56,9	46,6	67,2
5306	**Belu**	**59 653**	**275 449**	**134 650**	**48,9**	**45,3**	**52,4**
5306010	Malaka Barat	15 843	67 005	37 446	55,9	49,7	62,0
5306020	Malaka Tengah	10 400	47 376	20 895	44,1	35,0	53,3
5306030	Malaka Timur	6 481	28 862	17 212	59,6	52,2	67,1
5306040	Kobalima	3 401	15 169	8 127	53,6	43,0	64,1
5306050	Tasifeto Barat	5 867	28 421	14 491	51,0	42,0	60,0

https://www.bps.go.id

Tabel : 18.2 **Penduduk Miskin Propinsi Nusa Tenggara Timur menurut Kabupaten/Kota dan Kecamatan, 2000**

Table *Poor People of East Nusa Tenggara Province by Regency/City and Sub-district, 2000*

Kode/ *Code*	Kabupaten/Kota *Regency/Municipality*	**Banyaknya Rumah Tangga**/ Number of *Household*	**Banyaknya Penduduk**/ Number of *Population*	**Banyaknya Penduduk Miskin**/ *Number of Poor People*	**Persentase Penduduk Miskin (P_o)**/ *Percentage of Poor People (P_o)*	Interval P_0 (%), • =10%	
						Batas bawah/ *Lower*	**Batas atas**/ *Upper*
[1]	[2]	[3]	[4]	[5]	[6]	[7]	[8]
5306060	Atambua	8 677	44 336	12 374	27,9	21,0	34,8
5306070	Tasifeto Timur	5 245	26 440	14 719	55,7	46,7	64,7
5306080	Lamaknen	3 739	17 840	9 386	52,6	42,6	62,6
5307	**Alor**	**35 459**	**162 583**	**69 013**	**42,4**	**39,4**	**45,5**
5307010	Pantar	8 029	35 698	18 029	50,5	45,4	55,6
5307020	Alor Barat Daya	4 861	23 732	10 942	46,1	39,9	52,4
5307030	Alor Selatan	1 822	7 791	3 627	46,6	36,7	56,4
5307040	Alor Timur	4 064	17 132	8 117	47,4	39,3	55,5
5307050	Teluk Mutiara	8 936	43 148	12 197	28,3	21,3	35,3
5307060	Alor Barat Laut	7 747	35 082	16 101	45,9	40,5	51,3
				0			
5308	**Lembata**	**21 149**	**89 492**	**39 332**	**44,0**	**39,5**	**48,4**
5308010	Nagawutung	2 942	11 611	6 463	55,7	46,1	65,2
5308020	Atadei	2 550	9 669	4 386	45,4	34,7	56,0
5308030	Ile Ape	3 368	13 823	5 589	40,4	31,3	49,5
5308040	Lebatukan	1 845	7 085	2 234	31,5	21,0	42,1
5308050	Nubatukan	3 714	16 124	6 742	41,8	27,8	55,9
5308060	Omesuri	3 032	14 567	6 825	46,9	38,3	55,4
5308070	Buyasari	3 698	16 613	7 093	42,7	33,3	52,1
5309	**Flores Timur**	**41 040**	**195 756**	**87 719**	**44,8**	**41,6**	**48,0**
5309010	Wulanggitang	5 483	26 442	12 342	46,7	39,0	54,4
5309020	Tanjung Bunga	3 125	16 802	10 322	61,4	53,1	69,8
5309030	Larantuka	7 674	39 114	14 713	37,6	29,2	46,1
5309040	Solor Barat	2 618	11 460	5 522	48,2	38,9	57,4
5309050	Solor Timur	2 774	13 710	6 787	49,5	39,8	59,2
5309060	Adonara Barat	4 878	24 921	14 858	59,6	53,3	66,0
5309070	Adonara Timur	14 488	63 307	23 176	36,6	31,4	41,8
5310	**Sikka**	**53 209**	**261 811**	**124 854**	**47,7**	**43,5**	**51,9**
5310010	Paga	7 927	35 643	17 929	50,3	42,5	58,1
5310020	Lela	2 377	10 876	4 921	45,2	31,1	59,4
5310030	Bola	4 860	27 339	15 344	56,1	45,8	66,5
5310040	Talibura	8 502	42 322	19 676	46,5	39,2	53,7

https://www.bps.go.id

Tabel : 18.2 **Penduduk Miskin Propinsi Nusa Tenggara Timur menurut Kabupaten/Kota dan Kecamatan, 2000**

Table *Poor People of East Nusa Tenggara Province by Regency/City and Sub-district, 2000*

Kode/ *Code*	Kabupaten/Kota *Regency/Municipality*	**Banyaknya Rumah Tangga**/ Number of *Household*	**Banyaknya Penduduk**/ Number of *Population*	**Banyaknya Penduduk Miskin**/ *Number of Poor People*	**Persentase Penduduk Miskin (P_o)**/ *Percentage of Poor People (P_o)*	Interval P_0 (%), • =10%	
						Batas bawah/ *Lower*	**Batas atas**/ *Upper*
[1]	[2]	[3]	[4]	[5]	[6]	[7]	[8]
5310050	Kewapante	6 347	34 136	18 462	54,1	42,9	65,2
5310060	Maumere	7 305	32 814	16 063	49,0	42,0	55,9
5310070	Nita	5 723	28 939	16 218	56,0	45,0	67,1
5310080	Alok	10 168	49 742	16 241	32,6	22,8	42,5
5311	**Ende**	**48 150**	**230 875**	**97 727**	**42,3**	**38,5**	**46,2**
5311010	Nanga Panda	5 877	30 170	13 258	43,9	35,8	52,1
5311020	Ende	3 612	18 645	9 810	52,6	43,2	62,0
5311030	Ende Selatan	12 924	65 228	19 667	30,2	21,7	38,6
5311040	Ndona	3 918	18 301	9 940	54,3	45,2	63,4
5311050	Wolo Waru	10 060	42 431	17 108	40,3	32,9	47,7
5311060	Magekoba/Maurole	5 491	26 564	12 404	46,7	39,9	53,5
5311070	Detusoko	6 268	29 536	15 540	52,6	45,1	60,1
5312	**Ngada**	**42 980**	**221 871**	**107 067**	**48,3**	**44,5**	**52,0**
5312010	Aimere	3 787	18 535	11 013	59,4	49,0	69,9
5312020	Ngada Bawa	3 547	18 970	7 296	38,5	26,1	50,8
5312030	Golewa	5 419	28 382	14 226	50,1	41,9	58,4
5312040	Maupongo	5 049	26 189	11 017	42,1	34,2	50,0
5312050	Nangaroro	3 653	19 010	9 182	48,3	37,2	59,4
5312060	Boawae	5 547	27 674	10 726	38,8	29,3	48,2
5312070	Bajawa	5 324	29 507	15 350	52,0	43,4	60,6
5312080	Riung	4 166	18 829	10 458	55,5	45,8	65,3
5312090	Aesesa	6 488	34 775	17 798	51,2	43,1	59,3
5313	**Manggarai**	**119 053**	**599 076**	**276 166**	**46,1**	**43,8**	**48,3**
5313010	Komodo	7 932	37 338	15 095	40,4	32,1	48,8
5313020	Sano Nggoang	4 073	19 851	7 039	35,5	28,6	42,3
5313030	Lembor	10 268	51 150	24 957	48,8	41,4	56,2
5313040	Satarmese	9 933	50 908	23 771	46,7	39,7	53,6
5313050	Borong	9 185	48 313	22 406	46,4	36,8	55,9
5313060	Kota Komba	7 218	37 633	18 924	50,3	40,8	59,8
5313070	Elar	4 711	24 170	13 642	56,4	46,6	66,3
5313080	Sambi Rampas	4 423	21 706	12 697	58,5	47,2	69,8
5313090	Lamba Leda	5 218	26 176	13 444	51,4	40,8	61,9

https://www.bps.go.id

Tabel : 18.2 **Penduduk Miskin Propinsi Nusa Tenggara Timur menurut Kabupaten/Kota dan Kecamatan, 2000**

Table *Poor People of East Nusa Tenggara Province by Regency/City and Sub-district, 2000*

Kode/ *Code*	Kabupaten/Kota *Regency/Municipality*	**Banyaknya Rumah Tangga**/ Number of *Household*	**Banyaknya Penduduk**/ Number of *Population*	**Banyaknya Penduduk Miskin**/ *Number of Poor People*	**Persentase Penduduk Miskin (P_o)**/ *Percentage of Poor People (P_o)*	Interval P_0 (%), • =10%	
						Batas bawah/ *Lower*	**Batas atas**/ *Upper*
[1]	[2]	[3]	[4]	[5]	[6]	[7]	[8]
5313100	Poco Ranaka	9 421	48 252	21 843	45,3	38,3	52,3
5313110	Langke Rembong	8 597	45 836	14 300	31,2	22,9	39,5
5313120	Ruteng	15 603	76 610	37 660	49,2	43,4	55,0
5313130	Cibal	6 685	32 234	14 881	46,2	38,7	53,6
5313140	Reok	5 002	24 975	11 164	44,7	35,4	54,0
5313150	Kuwus	6 811	33 130	14 522	43,8	36,0	51,7
5313160	Macang Pacar	3 973	20 794	9 820	47,2	36,7	57,7
5371	**Kupang**	**52 629**	**235 634**	**75 555**	**32,1**	**27,6**	**36,6**
5371010	Alak	7 367	34 755	10 288	29,6	20,9	38,3
5371020	Maulafa	9 170	43 088	16 509	38,3	26,5	50,1
5371030	Oebobo	19 649	92 023	21 927	23,8	17,9	29,8
5371040	Kelapa Lima	16 443	65 768	26 831	40,8	33,2	48,4

https://www.bps.go.id

Tabel : 19.2 **Penduduk Miskin Propinsi Kalimantan Barat menurut Kabupaten/Kota dan Kecamatan, 2000**

Table *Poor People of West Kalimantan Province by Regency/City and Sub-district, 2000*

Kode/ *Code*	Kabupaten/Kota *Regency/Municipality*	**Banyaknya Rumah Tangga**/ Number of *Household*	**Banyaknya Penduduk**/ Number of *Population*	**Banyaknya Penduduk Miskin**/ *Number of Poor People*	**Persentase Penduduk Miskin (P_o)**/ *Percentage of Poor People (P_o)*	Interval P_0 (%), •=10%	
						Batas bawah/ *Lower*	**Batas atas**/ *Upper*
[1]	[2]	[3]	[4]	[5]	[6]	[7]	[8]
61	**Kalimantan Barat**	**846 722**	**3 715 931**	**944 178**	**25,4**	**24,4**	**26,4**
6101	**Sambas**	**98 848**	**453 827**	**117 943**	**26,0**	**23,4**	**28,5**
6101010	Selakau	8 049	35 300	14 529	41,2	32,5	49,8
6101020	Pemangkat	17 078	77 958	22 386	28,7	21,0	36,4
6101030	Tebas	15 437	70 217	17 133	24,4	19,4	29,4
6101040	Sambas	16 873	77 058	18 057	23,4	19,0	27,8
6101050	Jawai	11 262	52 918	11 957	22,6	17,0	28,2
6101060	Teluk Keramat	19 806	93 096	21 316	22,9	18,9	26,9
6101070	Sejangkung	4 131	18 013	5 146	28,6	21,5	35,6
6101080	Sajingan Besar	1 262	7 177	2 303	32,1	21,9	42,3
6101090	Paloh	4 950	22 090	5 117	23,2	12,1	34,3
6102	**Bengkayang**	**71 140**	**327 335**	**80 110**	**24,5**	**21,7**	**27,3**
6102010	Sungai'Raya	9 437	41 853	9 111	21,8	13,2	30,4
6102020	Tujuh Belas	12 476	59 512	12 417	20,9	13,0	28,7
6102030	Samalantan	8 532	38 119	9 214	24,2	16,7	31,6
6102040	Bengkayang	6 654	32 893	12 994	39,5	31,4	47,7
6102050	Ledo	4 744	20 507	8 851	43,2	36,4	49,9
6102060	Sanggau Ledo	4 490	19 134	5 802	30,3	22,4	38,2
6102070	Seluas	2 522	11 794	5 979	50,7	35,2	66,2
6102080	Jagoi Babang	2 768	12 000	4 511	37,6	26,6	48,6
6102710	Pasiran	9 570	45 441	5 993	13,2	8,0	18,4
6102720	Roban	9 947	46 082	5 237	11,4	5,6	17,1
6103	**Landak**	**55 658**	**280 297**	**111 085**	**39,6**	**37,1**	**42,2**
6103020	Sebangki	3 044	14 572	6 021	41,3	27,5	55,1
6103030	Ngabang	13 023	61 509	19 109	31,1	24,8	37,4
6103040	Sengah Temila	9 094	48 584	17 114	35,2	28,1	42,3
6103050	Mandor	4 961	23 299	5 985	25,7	20,3	31,0
6103060	Menjalin	3 299	16 540	4 229	25,6	15,4	35,7
6103070	Mempawah Hulu	7 460	41 614	17 944	43,1	36,8	49,4
6103080	Menyuke	6 373	34 607	15 637	45,2	40,0	50,4
6103090	Meranti	1 578	7 875	6 327	80,3	71,4	89,3
6103100	Kuala Behe	2 937	13 635	7 778	57,0	48,6	65,4

https://www.bps.go.id

Tabel : 19.2 **Penduduk Miskin Propinsi Kalimantan Barat menurut Kabupaten/Kota dan Kecamatan, 2000**

Table *Poor People of West Kalimantan Province by Regency/City and Sub-district, 2000*

Kode/ *Code*	Kabupaten/Kota *Regency/Municipality*	**Banyaknya Rumah Tangga**/ Number of *Household*	**Banyaknya Penduduk**/ Number of *Population*	**Banyaknya Penduduk Miskin**/ *Number of Poor People*	**Persentase Penduduk Miskin (P_o)**/ *Percentage of Poor People (P_o)*	Interval P_0 (%), • =10%	
						Batas bawah/ *Lower*	**Batas atas**/ *Upper*
[1]	[2]	[3]	[4]	[5]	[6]	[7]	[8]
6103110	Air Besar	3 889	18 062	10 941	60,6	54,0	67,2
6104	**Pontianak**	**141 734**	**624 902**	**124 333**	**19,9**	**17,3**	**22,5**
6104010	Batu Ampar	7 663	34 501	8 173	23,7	17,7	29,7
6104020	Terentang	2 118	8 471	2 337	27,6	17,0	38,2
6104030	Kubu	7 272	32 880	13 537	41,2	33,5	48,8
6104040	Telok Pa'Kedai	4 443	19 572	4 895	25,0	18,1	31,9
6104050	Sungai Kakap	22 551	97 047	15 081	15,5	11,2	19,9
6104060	Sungai Raya	37 309	154 422	19 710	12,8	7,5	18,0
6104070	Sungai Ambawang	11 370	54 463	8 603	15,8	10,4	21,2
6104080	Siantan	11 449	50 819	11 687	23,0	14,2	31,8
6104090	Sungai Pinyuh	11 123	52 281	12 225	23,4	15,1	31,7
6104100	Mempawah Hilir	11 515	52 701	11 551	21,9	14,3	29,5
6104110	Sungai Kunyit	4 653	20 101	4 384	21,8	15,8	27,9
6104120	Toho	5 644	26 401	6 146	23,3	17,2	29,4
6104130	Kuala Mandor B	4 624	21 243	6 003	28,3	18,0	38,6
6105	**Sanggau**	**117 788**	**504 123**	**144 660**	**28,7**	**26,7**	**30,7**
6105010	Toba	2 406	10 846	4 194	38,7	27,4	49,9
6105020	Meliau	10 178	41 308	11 044	26,7	21,3	32,2
6105030	Nanga Mahap	4 595	20 805	8 139	39,1	28,6	49,7
6105040	Nanga Taman	4 980	22 891	9 786	42,8	35,2	50,3
6105050	Sekadau Hulu	5 047	23 897	5 956	24,9	18,4	31,5
6105060	Sanggau Kapuas	15 546	64 412	13 356	20,7	15,5	26,0
6105070	Mukok	4 034	16 300	2 235	13,7	6,7	20,8
6105080	Sekadau Hilir	10 908	45 600	10 086	22,1	16,1	28,2
6105090	Belitang Hilir	4 575	19 288	4 916	25,5	19,1	31,9
6105100	Belitang	2 745	11 018	2 011	18,3	10,3	26,2
6105110	Belitang Hulu	4 106	16 990	2 620	15,4	10,1	20,7
6105120	Jangkang	5 137	23 426	9 179	39,2	31,2	47,2
6105130	Bonti	3 800	17 400	7 843	45,1	35,6	54,5
6105140	Parindu	6 147	24 773	7 673	31,0	24,5	37,5
6105150	Tayan Hilir	5 990	24 573	5 366	21,8	15,9	27,8
6105160	Balai	4 540	20 372	5 820	28,6	21,3	35,9
6105170	Tayan Hulu	5 502	24 496	7 572	30,9	23,9	38,0

https://www.bps.go.id

Tabel : 19.2 **Penduduk Miskin Propinsi Kalimantan Barat menurut Kabupaten/Kota dan Kecamatan, 2000**

Table *Poor People of West Kalimantan Province by Regency/City and Sub-district, 2000*

Kode/ *Code*	Kabupaten/Kota *Regency/Municipality*	**Banyaknya Rumah Tangga**/ Number of *Household*	**Banyaknya Penduduk**/ Number of *Population*	**Banyaknya Penduduk Miskin**/ *Number of Poor People*	**Persentase Penduduk Miskin (P_o)**/ *Percentage of Poor People (P_o)*	Interval P_0 (%), • =10%	
						Batas bawah/ *Lower*	**Batas atas**/ *Upper*
[1]	[2]	[3]	[4]	[5]	[6]	[7]	[8]
6105180	Kembayan	5 325	22 443	6 660	29,7	21,1	38,2
6105190	Beduwai	2 359	9 869	3 940	39,9	28,5	51,4
6105200	Noyan	1 981	9 024	3 578	39,7	26,5	52,8
6105210	Sekayan	5 454	23 797	8 729	36,7	27,9	45,4
6105220	Entikong	2 433	10 595	3 956	37,3	22,2	52,4
6106	**Ketapang**	**103 869**	**423 587**	**132 044**	**31,2**	**28,8**	**33,6**
6106010	Kendawangan	7 061	27 074	9 271	34,2	22,5	45,9
6106020	Manis Mata	4 858	17 901	11 676	65,2	52,3	78,2
6106030	Marau	8 393	29 988	8 913	29,7	23,8	35,7
6106040	Jelai Hulu	3 758	13 364	4 698	35,2	23,0	47,3
6106050	Tumbang Titi	9 395	35 851	11 230	31,3	23,1	39,5
6106060	Matan Hilir Selatan	11 604	52 875	12 736	24,1	17,7	30,5
6106070	Matan Hilir Utara	18 595	75 498	11 954	15,8	11,4	20,3
6106080	Sukadana	3 641	16 284	2 581	15,8	8,1	23,6
6106090	Nanga Tayap	6 044	22 893	8 319	36,3	26,5	46,2
6106100	Sandai	6 727	29 223	13 278	45,4	36,0	54,9
6106110	Sungai Laur	2 784	12 093	3 970	32,8	22,4	43,3
6106120	Simpang Hulu	6 834	27 951	12 812	45,8	36,2	55,5
6106130	Simpang Hilir	4 357	19 821	5 648	28,5	18,1	38,8
6106140	Teluk Batang	6 200	26 072	5 735	22,0	14,3	29,7
6106150	Pulau Maya/Karimata	3 618	16 699	9 221	55,2	40,7	69,8
6107	**Sintang**	**109 789**	**458 008**	**153 997**	**33,6**	**31,8**	**35,5**
6107010	Sokan	3 074	12 445	3 731	30,0	21,6	38,3
6107020	Tanah Pinoh	5 626	23 195	4 096	17,7	11,4	24,0
6107030	Sayan	3 254	13 481	3 725	27,6	16,9	38,4
6107040	Ella Hilir	3 357	13 858	6 367	45,9	36,6	55,3
6107050	Menukung	4 152	16 663	4 121	24,7	16,7	32,8
6107060	Serawai	4 746	19 183	7 767	40,5	32,3	48,7
6107070	Ambalau	2 882	14 358	6 469	45,1	36,0	54,1
6107080	Kayan Hulu	4 789	19 543	7 731	39,6	32,0	47,2
6107090	Nanga Pinoh	10 259	42 671	9 566	22,4	16,7	28,2
6107100	Belimbing	7 009	26 644	12 693	47,6	40,0	55,3
6107110	Sepauk	9 131	39 062	8 856	22,7	17,1	28,2

https://www.bps.go.id

Tabel : 19.2 **Penduduk Miskin Propinsi Kalimantan Barat menurut Kabupaten/Kota dan Kecamatan, 2000**

Table *Poor People of West Kalimantan Province by Regency/City and Sub-district, 2000*

Kode/ *Code*	Kabupaten/Kota *Regency/Municipality*	**Banyaknya Rumah Tangga**/ Number of *Household*	**Banyaknya Penduduk**/ Number of *Population*	**Banyaknya Penduduk Miskin**/ *Number of Poor People*	**Persentase Penduduk Miskin (P_o)**/ *Percentage of Poor People (P_o)*	Interval P_0 (%), • =10%	
						Batas bawah/ *Lower*	**Batas atas**/ *Upper*
[1]	[2]	[3]	[4]	[5]	[6]	[7]	[8]
6107120	Tempunak	5 681	23 224	11 269	48,5	42,0	55,0
6107130	Sungai Tebelian	6 167	25 496	5 974	23,4	18,6	28,2
6107140	Sintang	10 044	41 739	7 133	17,1	12,1	22,1
6107150	Dedai	5 896	24 206	11 169	46,1	38,9	53,3
6107160	Kayan Hilir	4 967	21 804	7 099	32,6	24,9	40,2
6107170	Kelam Permai	3 175	13 558	5 275	38,9	29,9	47,9
6107180	Binjai Hulu	2 290	9 423	3 571	37,9	27,8	48,0
6107190	Ketungau Hilir	4 154	18 007	5 398	30,0	22,1	37,9
6107200	Ketungau Tengah	5 440	22 848	13 088	57,3	49,7	64,8
6107210	Ketungau Hulu	3 696	16 600	8 898	53,6	43,5	63,7
6108	**Kapuas Hulu**	**44 040**	**181 921**	**39 803**	**21,9**	**19,7**	**24,1**
6108010	Silat Hilir	2 756	12 055	3 265	27,1	17,7	36,4
6108020	Silat Hulu	1 986	8 850	2 805	31,7	21,9	41,5
6108030	Hulu Gurung	2 503	10 452	2 577	24,7	16,4	32,9
6108040	Bunut Hulu	2 212	9 302	1 496	16,1	6,4	25,8
6108050	Mentebah	1 407	6 612	1 977	29,9	16,9	42,9
6108060	Manday	1 695	6 585	1 533	23,3	12,9	33,6
6108070	Kalis	1 749	7 378	2 186	29,6	15,4	43,9
6108080	Kedamin	3 088	12 663	1 515	12,0	6,3	17,6
6108090	Embaloh Hilir	2 219	10 128	3 223	31,8	19,9	43,7
6108100	Bunut Hilir	2 159	9 206	1 611	17,5	7,7	27,3
6108110	Boyan Tanjung	1 528	6 334	1 526	24,1	13,3	34,9
6108120	Batu Datu	1 766	7 123	2 024	28,4	19,1	37,8
6108130	Embau	2 257	8 144	1 198	14,7	6,3	23,2
6108140	Selimbau	3 290	12 376	2 229	18,0	10,6	25,4
6108150	Suhaid	1 797	6 958	2 453	35,3	15,0	55,5
6108160	Seberuang	2 140	8 851	2 054	23,2	14,0	32,4
6108170	Semitau	1 496	5 824	1 232	21,2	14,2	28,1
6108180	Empanang	722	2 525	439	17,4	7,9	26,9
6108190	Puring Kencana	619	2 700	802	29,7	16,6	42,9
6108200	Badau	1 168	4 539	980	21,6	10,6	32,6
6108210	Batang Lupar	1 041	4 329	756	17,5	9,5	25,4
6108220	Embaloh Hulu	1 115	4 480	566	12,6	6,8	18,4
6108230	Putussibau	3 327	14 507	986	6,8	3,3	10,3

https://www.bps.go.id

Tabel : 19.2 **Penduduk Miskin Propinsi Kalimantan Barat menurut Kabupaten/Kota dan Kecamatan, 2000**

Table *Poor People of West Kalimantan Province by Regency/City and Sub-district, 2000*

Kode/ *Code*	Kabupaten/Kota *Regency/Municipality*	**Banyaknya Rumah Tangga**/ Number of *Household*	**Banyaknya Penduduk**/ Number of *Population*	**Banyaknya Penduduk Miskin**/ *Number of Poor People*	**Persentase Penduduk Miskin (P_o)**/ *Percentage of Poor People (P_o)*	Interval P_0 (%), • =10%	
						Batas bawah/ *Lower*	**Batas atas**/ *Upper*
[1]	[2]	[3]	[4]	[5]	[6]	[7]	[8]
6171	**Pontianak**	**103 856**	**461 931**	**40 202**	**8,7**	**6,9**	**10,5**
6171010	Pontianak Selatan	26 471	113 310	5 257	4,6	2,3	7,0
6171020	Pontianak Timur	13 545	60 533	11 344	18,7	14,0	23,5
6171030	Pontianak Barat	42 758	193 197	9 845	5,1	2,9	7,3
6171040	Pontianak Utara	21 082	94 891	13 755	14,5	10,1	18,9

https://www.bps.go.id

Tabel : 20.2 **Penduduk Miskin Propinsi Kalimantan Tengah menurut Kabupaten/Kota dan Kecamatan, 2000**

Table *Poor People of Central Kalimantan Province by Regency/City and Sub-district, 2000*

Kode/ *Code*	Kabupaten/Kota *Regency/City*	**Banyaknya Rumah Tangga**/ Number of *Household*	**Banyaknya Penduduk**/ Number of *Population*	**Banyaknya Penduduk Miskin**/ *Number of Poor People*	**Persentase Penduduk Miskin (P_o)**/ *Percentage of Poor People (P_o)*	Interval P_0 (%), •=10%	
						Batas bawah/ *Lower*	**Batas atas**/ *Upper*
[1]	[2]	[3]	[4]	[5]	[6]	[7]	[8]
62	**Kalimantan Tengah**	**468 610**	**1 795 500**	**292 118**	**16,3**	**15,0**	**17,6**
6201	**Kotawaringin Barat**	**65 392**	**245 355**	**23 002**	**9,4**	**6,7**	**12,0**
6201010	Jelai	1 839	8 373	668	8,0	3,6	12,3
6201020	Sukamara	2 840	11 590	1 182	10,2	0,7	19,7
6201030	Balai Riam	2 712	9 477	101	1,1	0,0	2,1
6201040	Kotawaringin Lama	3 851	13 238	482	3,6	1,4	5,9
6201050	Arut Selatan	20 402	73 747	11 840	16,1	10,5	21,6
6201060	Kumai	19 002	75 620	6 256	8,3	3,9	12,6
6201070	Arut Utara	1 569	5 350	32	0,6	0,0	1,5
6201080	Bulik	9 117	33 364	1 696	5,1	1,8	8,4
6201090	Lamandau	2 166	7 918	200	2,5	0,4	4,6
6201100	Delang	1 894	6 678	546	8,2	4,3	12,1
6202	**Kotawaringin Timur**	**138 025**	**519 750**	**72 950**	**14,0**	**12,2**	**15,9**
6202010	Seruyan Hilir	8 623	33 523	2 465	7,4	2,5	12,2
6202020	Mentaya Hilir Selatan	7 840	31 055	9 208	29,7	22,5	36,8
6202030	Katingan Kuala	6 683	24 112	9 896	41,0	31,1	50,9
6202040	Mendawai	1 973	7 327	227	3,1	0,5	5,7
6202050	Pulau Hanaut	4 438	18 562	2 346	12,6	6,7	18,6
6202060	Mentawa Baru/Ketapang	20 528	76 478	4 354	5,7	0,0	11,5
6202070	Mentaya Hilir Utara	5 009	14 225	792	5,6	1,5	9,6
6202080	Danau Sembuluh	2 586	10 223	942	9,2	4,3	14,1
6202090	Hanau	4 860	17 286	2 045	11,8	6,5	17,2
6202100	Seruyan Tengah	6 454	22 617	2 351	10,4	6,9	13,9
6202110	Kota Besi	6 015	22 943	2 362	10,3	4,3	16,3
6202120	Baamang	11 891	44 723	4 119	9,2	1,2	17,2
6202130	Kamipang	1 671	6 582	1 223	18,6	11,3	25,9
6202140	Tasik Payawan	1 492	5 709	943	16,5	9,6	23,4
6202150	Katingan Hilir	4 532	16 614	2 240	13,5	3,6	23,4
6202160	Tewang S.Garing	2 179	8 581	1 363	15,9	10,5	21,3
6202170	Pulau Malan	1 618	6 392	1 911	29,9	25,8	34,0
6202180	Katingan Tengah	4 450	18 594	4 517	24,3	19,0	29,6
6202190	Cempaga	7 199	28 588	4 195	14,7	9,4	20,0
6202200	Parenggean	6 927	24 710	2 767	11,2	6,5	15,9

https://www.bps.go.id

Tabel : 20.2 **Penduduk Miskin Propinsi Kalimantan Tengah menurut Kabupaten/Kota dan Kecamatan, 2000**

Table *Poor People of Central Kalimantan Province by Regency/City and Sub-district, 2000*

Kode/ *Code*	Kabupaten/Kota *Regency/City*	**Banyaknya Rumah Tangga**/ Number of *Household*	**Banyaknya Penduduk**/ Number of *Population*	**Banyaknya Penduduk Miskin**/ *Number of Poor People*	**Persentase Penduduk Miskin (P_o)**/ *Percentage of Poor People (P_o)*	Interval P_0 (%), • =10%	
						Batas bawah/ *Lower*	**Batas atas**/ *Upper*
[1]	[2]	[3]	[4]	[5]	[6]	[7]	[8]
6202210	Mentaya Hulu	5 399	19 814	6 838	34,5	32,0	37,0
6202220	Seruyan Hulu	2 004	8 007	1 227	15,3	10,1	20,6
6202230	Antang Kalang	7 251	26 340	2 883	10,9	7,2	14,6
6202240	Katingan Hulu	2 010	8 998	745	8,3	6,2	10,4
6202250	Marikit	1 329	5 390	413	7,7	4,4	10,9
6202260	Sanaman Mantikei	3 064	12 357	578	4,7	2,1	7,2
6203	**Kapuas**	**130 251**	**510 479**	**124 875**	**24,5**	**22,7**	**26,3**
6203010	Kahayan Kuala	6 171	24 617	9 738	39,6	30,3	48,8
6203020	Kapuas Kuala	10 910	36 315	5 475	15,1	6,7	23,4
6203030	Kapuas Timur	5 654	22 980	11 360	49,4	39,4	59,5
6203040	Selat	20 457	79 717	24 496	30,7	25,8	35,7
6203050	Pandih Batu	5 433	21 724	9 301	42,8	34,9	50,8
6203060	Maliku	6 532	25 641	9 264	36,1	27,4	44,8
6203070	Basarang	3 773	15 647	5 148	32,9	25,5	40,3
6203080	Kapuas Hilir	3 936	14 544	5 310	36,5	25,3	47,8
6203090	Pulau Petak	5 556	21 403	4 909	22,9	17,3	28,5
6203100	Kapuas Murung	13 724	49 501	9 875	20,0	16,6	23,3
6203110	Kapuas Barat	3 859	16 788	5 396	32,1	24,4	39,8
6203120	Kahayan Hilir	6 427	26 220	3 985	15,2	7,7	22,6
6203130	Kahayan Tengah	1 667	6 580	596	9,1	5,3	12,8
6203140	Banamatingang	1 592	6 576	540	8,2	5,1	11,3
6203150	Mantangai	9 292	38 286	5 795	15,1	11,5	18,7
6203160	Timpah	1 761	6 873	812	11,8	5,6	18,0
6203170	Kapuas Tengah	3 520	13 595	1 385	10,2	4,8	15,6
6203180	Kapuas Hulu	2 109	9 036	1 224	13,6	9,1	18,0
6203190	Tewah	2 751	12 085	1 653	13,7	5,8	21,6
6203200	Kurun	3 345	13 590	1 618	11,9	5,4	18,4
6203210	Sepang	2 005	8 485	1 069	12,6	6,8	18,4
6203220	Rungan	4 500	18 508	2 887	15,6	10,5	20,7
6203230	Munuhing	2 414	10 002	905	9,0	3,4	14,7
6203240	Kahayan Hulu Utara	2 863	11 766	2 132	18,1	13,3	23,0
6204	**Barito Selatan**	**46 187**	**179 092**	**33 886**	**18,9**	**15,8**	**22,1**
6204010	Jenamas	2 998	11 273	2 446	21,7	12,5	30,9

https://www.bps.go.id

Tabel : 20.2 **Penduduk Miskin Propinsi Kalimantan Tengah menurut Kabupaten/Kota dan Kecamatan, 2000**

Table *Poor People of Central Kalimantan Province by Regency/City and Sub-district, 2000*

Kode/ *Code*	Kabupaten/Kota *Regency/City*	**Banyaknya Rumah Tangga**/ Number of *Household*	**Banyaknya Penduduk**/ Number of *Population*	**Banyaknya Penduduk Miskin**/ *Number of Poor People*	**Persentase Penduduk Miskin (P_o)**/ *Percentage of Poor People (P_o)*	Interval P_0 (%), • =10%	
						Batas bawah/ *Lower*	**Batas atas**/ *Upper*
[1]	[2]	[3]	[4]	[5]	[6]	[7]	[8]
6204020	Dusun Hilir	4 131	15 197	2 162	14,2	7,5	21,0
6204030	Karau Kuala	3 498	13 667	3 087	22,6	11,9	33,3
6204040	Dusun Selatan	9 954	38 891	4 806	12,4	7,3	17,4
6204050	Dusun Utara	3 724	14 514	2 025	14,0	7,6	20,3
6204060	Gunung Bintang Awai	3 851	14 721	1 613	11,0	6,4	15,5
6204070	Dusun Tengah	8 203	31 940	5 416	17,0	8,1	25,8
6204080	Pematang Karau	2 233	9 461	3 219	34,0	26,5	41,6
6204090	Awang	1 425	4 977	515	10,4	5,0	15,7
6204100	Patangkep Tutui	1 048	4 205	1 071	25,5	16,0	34,9
6204110	Dusun Timur	3 885	15 371	5 814	37,8	30,1	45,6
6204120	Benua Lima	1 237	4 875	1 711	35,1	27,6	42,6
6205	**Barito Utara**	**48 107**	**182 697**	**25 303**	**13,8**	**11,3**	**16,4**
6205010	Montalat	2 257	8 911	1 110	12,5	6,6	18,3
6205020	Gunung Timang	2 753	8 516	623	7,3	5,7	8,9
6205030	Gunung Purei	924	2 837	178	6,3	2,9	9,7
6205040	Teweh Timur	2 193	7 871	640	8,1	2,5	13,8
6205050	Teweh Tengah	15 729	58 384	6 694	11,5	5,8	17,1
6205060	Lahei	6 111	22 268	3 173	14,2	11,6	16,9
6205070	Laung Tuhup	4 157	17 658	2 992	16,9	11,2	22,7
6205080	Murung	4 995	19 277	4 627	24,0	15,1	32,9
6205090	Permata Intan	3 032	12 987	2 203	17,0	10,9	23,0
6205100	Tanah Siang	3 039	12 097	898	7,4	5,1	9,8
6205110	Sumber Barito	2 917	11 891	2 164	18,2	12,3	24,2
6271	**Palangka Raya**	**40 648**	**158 127**	**12 102**	**7,7**	**3,5**	**11,8**
6271010	Pahandut	37 768	146 558	9 813	6,7	2,4	11,0
6271020	Bukit Batu	2 880	11 569	2 289	19,8	10,7	28,9

https://www.bps.go.id

Tabel : 21.2 **Penduduk Miskin Propinsi Kalimantan Selatan menurut Kabupaten/Kota dan Kecamatan, 2000**

Table *Poor People of South Kalimantan Province by Regency/City and Sub-district, 2000*

Kode/ *Code*	Kabupaten/Kota *Regency/Municipality*	**Banyaknya Rumah Tangga**/ Number of *Household*	**Banyaknya Penduduk**/ Number of *Population*	**Banyaknya Penduduk Miskin**/ *Number of Poor People*	**Persentase Penduduk Miskin (P_o)**/ *Percentage of Poor People (P_o)*	Interval P_0 (%), •=10%	
						Batas bawah/ *Lower*	**Batas atas**/ *Upper*
[1]	[2]	[3]	[4]	[5]	[6]	[7]	[8]
63	**Kalimantan Selatan**	**783 733**	**2 969 364**	**424 684**	**14,3**	**13,2**	**15,4**
6301	**Tanah Laut**	**60 794**	**230 133**	**33 402**	**14,5**	**12,2**	**16,8**
6301010	Panyipatan	4 707	18 411	2 850	15,5	9,7	21,2
6301020	Takisung	6 386	24 526	3 267	13,3	8,7	17,9
6301030	Kurau	5 559	21 725	3 495	16,1	11,9	20,2
6301040	Bati - Bati	7 689	29 268	3 904	13,3	7,8	18,8
6301050	Tambang Ulang	3 172	11 943	2 345	19,6	12,7	26,6
6301060	Pelaihari	15 881	59 683	7 959	13,3	8,9	17,8
6301070	Batu Ampar	4 968	17 992	1 667	9,3	5,7	12,8
6301080	Jorong	5 671	21 184	3 710	17,5	9,4	25,6
6301090	Kintap	6 761	25 401	4 205	16,6	12,1	21,0
6302	**Kota Baru**	**106 952**	**410 890**	**56 918**	**13,9**	**11,8**	**15,9**
6302010	P. Sembilan	1 189	4 851	1 209	24,9	14,4	35,5
6302020	P. Laut Barat	4 423	16 653	3 198	19,2	14,9	23,5
6302030	P. Laut Selatan	3 627	15 924	3 944	24,8	17,8	31,7
6302040	P. Laut Timur	2 817	10 324	1 237	12,0	8,3	15,6
6302050	P. Sebuku	1 409	5 169	486	9,4	5,0	13,9
6302060	P. Laut Utara	16 812	69 847	5 808	8,3	5,8	10,8
6302070	Kusan Hilir	8 760	35 312	7 680	21,7	17,3	26,2
6302080	Sungai Loban	4 097	15 427	2 982	19,3	14,5	24,2
6302090	Satui	9 610	36 057	6 107	16,9	8,9	25,0
6302100	Kusan Hulu	5 125	18 946	1 539	8,1	5,5	10,7
6302110	Batu Licin	20 735	78 851	14 469	18,4	12,0	24,7
6302120	Kelumpang Selatan	5 638	20 090	1 030	5,1	3,0	7,3
6302130	Kelumpang Hulu	2 826	11 132	1 431	12,9	7,1	18,6
6302140	Hampang	1 791	6 615	207	3,1	0,9	5,4
6302150	Sungai Durian	2 434	8 856	650	7,3	4,1	10,6
6302160	Kelumpang Tengah	3 744	13 492	411	3,0	1,6	4,5
6302170	Kelumpang Utara	1 487	5 906	723	12,2	7,7	16,8
6302180	Pamukan Selatan	2 562	10 268	1 541	15,0	10,0	20,0
6302190	Sampanahan	2 177	8 330	937	11,3	7,5	15,0
6302200	Pamukan Utara	5 689	18 840	1 329	7,1	4,8	9,3

https://www.bps.go.id

Tabel : 21.2 **Penduduk Miskin Propinsi Kalimantan Selatan menurut Kabupaten/Kota dan Kecamatan, 2000**

Table *Poor People of South Kalimantan Province by Regency/City and Sub-district, 2000*

Kode/ *Code*	Kabupaten/Kota *Regency/Municipality*	**Banyaknya Rumah Tangga**/ Number of *Household*	**Banyaknya Penduduk**/ Number of *Population*	**Banyaknya Penduduk Miskin**/ *Number of Poor People*	**Persentase Penduduk Miskin (P_o)**/ *Percentage of Poor People (P_o)*	Interval P_0 (%), • =10%	
						Batas bawah/ *Lower*	**Batas atas**/ *Upper*
[1]	[2]	[3]	[4]	[5]	[6]	[7]	[8]
6303	**Banjar**	**107 420**	**411 030**	**66 497**	**16,2**	**14,5**	**17,9**
6303010	Aluh - Aluh	9 646	38 490	7 741	20,1	16,7	23,5
6303020	Gambut	6 945	27 542	4 821	17,5	11,1	23,9
6303030	Kertak Hanyar	9 044	35 915	6 108	17,0	12,2	21,8
6303040	Sungai Tabuk	11 032	43 644	5 470	12,5	9,3	15,8
6303050	Martapura	28 643	109 881	17 805	16,2	12,6	19,8
6303060	Astambul	8 569	31 512	4 647	14,7	10,5	19,0
6303070	Karang Intan	7 098	26 214	5 337	20,4	16,4	24,3
6303080	Aranio	1 802	6 769	845	12,5	7,0	18,0
6303090	Sungai Pinang	4 320	15 913	2 088	13,1	9,0	17,2
6303100	Pengaron	5 830	21 617	5 120	23,7	19,1	28,3
6303110	Mataraman	6 025	21 067	2 643	12,5	7,3	17,8
6303120	Simpang Empat	8 466	32 466	3 872	11,9	9,1	14,7
6304	**Barito Kuala**	**63 446**	**245 305**	**36 128**	**14,7**	**13,0**	**16,5**
6304010	Tabunganen	4 649	17 422	2 626	15,1	9,9	20,2
6304020	Tamban	11 360	41 004	2 302	5,6	3,0	8,3
6304030	Mekar Sari	3 896	15 443	2 275	14,7	9,3	20,2
6304040	Anjir Pasar	3 721	14 370	2 172	15,1	10,9	19,3
6304050	Anjir Muara	4 438	17 431	2 694	15,5	12,0	18,9
6304060	Alalak	7 781	34 113	4 735	13,9	9,4	18,4
6304070	Mandastana	4 224	16 495	5 278	32,0	27,3	36,7
6304080	Belawang	2 856	11 109	1 764	15,9	10,8	20,9
6304090	Wanaraya	3 323	12 590	2 377	18,9	13,2	24,5
6304100	Barambai	3 137	12 099	1 910	15,8	10,4	21,2
6304110	Rantau Badauh	2 822	10 821	2 052	19,0	12,7	25,2
6304120	Cerbon	1 657	6 436	899	14,0	8,5	19,4
6304130	Bakumpai	2 028	7 648	890	11,6	6,0	17,2
6304140	Marabahan	4 281	16 060	1 737	10,8	4,6	17,0
6304150	Tabukan	1 879	7 213	2 178	30,2	22,6	37,8
6304160	Kuripan	1 394	5 051	239	4,7	1,9	7,6
6305	**Tapin**	**38 879**	**140 686**	**21 291**	**15,1**	**13,0**	**17,3**
6305010	Binuang	7 559	28 307	2 837	10,0	4,3	15,7
6305020	Tapin Selatan	6 552	23 549	4 426	18,8	14,6	23,0

https://www.bps.go.id

Tabel : 21.2 **Penduduk Miskin Propinsi Kalimantan Selatan menurut Kabupaten/Kota dan Kecamatan, 2000**

Table *Poor People of South Kalimantan Province by Regency/City and Sub-district, 2000*

Kode/ *Code*	Kabupaten/Kota *Regency/Municipality*	**Banyaknya Rumah Tangga**/ Number of *Household*	**Banyaknya Penduduk**/ Number of *Population*	**Banyaknya Penduduk Miskin**/ *Number of Poor People*	**Persentase Penduduk Miskin (P_o)**/ *Percentage of Poor People (P_o)*	Interval P_0 (%), • =10%	
						Batas bawah/ *Lower*	**Batas atas**/ *Upper*
[1]	[2]	[3]	[4]	[5]	[6]	[7]	[8]
6305030	Tapin Tengah	4 627	16 730	3 846	23,0	17,6	28,3
6305040	Bungur	2 408	8 653	1 087	12,6	7,8	17,3
6305050	Piani	1 335	4 539	538	11,9	7,0	16,7
6305060	Lokpaikat	1 997	6 750	706	10,5	4,3	16,6
6305070	Tapin Utara	5 169	18 320	1 410	7,7	4,4	11,0
6305080	Bakarangan	2 178	7 939	1 779	22,4	16,1	28,7
6305090	Candi Laras Selatan	3 227	11 443	2 037	17,8	12,5	23,1
6305100	Candi Laras Utara	3 827	14 456	2 626	18,2	13,4	23,0
6306	**Hulu Sungai Selatan**	**54 705**	**196 902**	**18 962**	**9,6**	**8,1**	**11,2**
6306010	Padang Batung	5 017	16 916	968	5,7	3,2	8,2
6306020	Loksado	1 816	7 276	727	10,0	6,4	13,6
6306030	Telaga Langsat	2 415	8 186	1 044	12,8	7,4	18,1
6306040	Angkinang	4 390	15 677	1 993	12,7	8,7	16,7
6306050	Kandangan	12 248	41 052	2 632	6,4	3,6	9,2
6306060	Sungai Raya	4 704	14 664	667	4,6	2,2	6,9
6306070	Simpur	3 955	13 050	776	5,9	2,8	9,1
6306080	Kalumpang	1 668	6 034	904	15,0	8,2	21,7
6306090	Daha Selatan	11 524	45 592	5 373	11,8	8,1	15,5
6306100	Daha Utara	6 968	28 455	3 877	13,6	9,7	17,5
6307	**Hulu Sungai Tengah**	**61 482**	**223 120**	**38 433**	**17,2**	**15,5**	**19,0**
6307010	Haruyan	5 214	19 268	3 212	16,7	13,2	20,2
6307020	Batu Benawa	5 164	17 700	2 675	15,1	12,0	18,2
6307030	Hantakan	2 997	11 220	2 147	19,1	15,0	23,2
6307040	Batang Alai Selatan	7 772	27 346	3 102	11,3	9,3	13,4
6307050	Barabai	12 382	45 529	7 603	16,7	12,5	20,9
6307060	Labuan Amas Selatan	6 791	24 417	3 847	15,8	13,0	18,5
6307070	Labuan Amas Utara	6 854	25 512	5 820	22,8	18,7	26,9
6307080	Pandawan	7 433	27 550	5 058	18,4	15,1	21,6
6307090	Batang Alai Utara	6 875	24 578	4 970	20,2	17,2	23,3
6308	**Hulu Sungai Utara**	**74 853**	**290 544**	**64 244**	**22,1**	**20,7**	**23,5**
6308010	Danau Panggang	5 854	25 560	7 331	28,7	24,8	32,6
6308020	Babirik	4 172	17 100	4 649	27,2	22,4	32,0

https://www.bps.go.id

Tabel : 21.2 **Penduduk Miskin Propinsi Kalimantan Selatan menurut Kabupaten/Kota dan Kecamatan, 2000**

Table *Poor People of South Kalimantan Province by Regency/City and Sub-district, 2000*

Kode/ *Code*	Kabupaten/Kota *Regency/Municipality*	**Banyaknya Rumah Tangga**/ Number of *Household*	**Banyaknya Penduduk**/ Number of *Population*	**Banyaknya Penduduk Miskin**/ *Number of Poor People*	**Persentase Penduduk Miskin (P_o)**/ *Percentage of Poor People (P_o)*	Interval P_0 (%), • =10%	
						Batas bawah/ *Lower*	**Batas atas**/ *Upper*
[1]	[2]	[3]	[4]	[5]	[6]	[7]	[8]
6308030	Sungai Pandan	9 890	37 854	9 550	25,2	21,5	28,9
6308040	Amuntai Selatan	6 014	23 671	6 316	26,7	22,0	31,4
6308050	Amuntai Tengah	10 708	42 252	5 068	12,0	8,8	15,2
6308060	Banjang	3 671	14 885	5 295	35,6	29,3	41,8
6308070	Amuntai Utara	8 423	33 616	8 613	25,6	21,8	29,4
6308080	Lampihong	3 902	14 546	3 946	27,1	22,5	31,8
6308090	Batu Mandi	3 573	13 531	3 193	23,6	18,5	28,7
6308100	Awayan	4 285	15 734	3 187	20,3	16,9	23,6
6308110	Paringin	5 907	20 937	3 170	15,1	11,7	18,6
6308120	Juai	3 983	13 721	1 559	11,4	8,2	14,6
6308130	Halong	4 471	17 137	2 366	13,8	10,2	17,5
6309	**Tabalong**	**43 881**	**170 362**	**28 417**	**16,7**	**14,9**	**18,5**
6309010	Banua Lawas	3 902	16 755	4 728	28,2	24,1	32,3
6309020	Pugaan	1 525	5 999	1 742	29,0	22,1	36,0
6309030	Kelua	4 650	18 687	3 054	16,3	10,9	21,8
6309040	Muara Harus	1 318	5 340	1 335	25,0	16,4	33,6
6309050	Tanta	3 376	12 971	2 585	19,9	16,1	23,8
6309060	Tanjung	6 581	25 344	3 069	12,1	8,7	15,5
6309070	Murung Pudak	6 752	24 861	1 908	7,7	4,3	11,1
6309080	Haruai	6 716	25 144	4 275	17,0	14,1	19,9
6309090	Upau	1 591	5 616	767	13,7	7,7	19,6
6309100	Muara Uya	4 624	18 287	3 152	17,2	12,1	22,3
6309110	Jaro	2 846	11 358	1 802	15,9	10,1	21,7
6371	**Banjarmasin**	**136 635**	**526 752**	**46 038**	**8,7**	**7,2**	**10,3**
6371010	Banjar Selatan	40 251	158 001	19 703	12,5	9,6	15,3
6371020	Banjar Timur	31 944	126 451	6 700	5,3	3,3	7,3
6371030	Banjar Barat	36 441	134 430	7 932	5,9	3,8	8,0
6371040	Banjar Utara	27 999	107 870	11 703	10,8	7,9	13,8
6372	**Banjar Baru**	**34 686**	**123 640**	**14 353**	**11,6**	**8,5**	**14,7**
6372010	Landasan Ulin	12 838	46 844	6 973	14,9	9,2	20,6
6372020	Cempaka	5 552	20 872	5 452	26,1	16,4	35,8
6372030	Banjar Baru	16 296	55 924	1 929	3,4	1,4	5,5

https://www.bps.go.id

Tabel : 22.2 **Penduduk Miskin Propinsi Kalimantan Timur menurut Kabupaten/Kota dan Kecamatan, 2000**

Table *Poor People of East Kalimantan Province by Regency/City and Sub-district, 2000*

Kode/ *Code*	Kabupaten/Kota *Regency/Municipality*	**Banyaknya Rumah Tangga**/ Number of *Household*	**Banyaknya Penduduk**/ Number of *Population*	**Banyaknya Penduduk Miskin**/ *Number of Poor People*	**Persentase Penduduk Miskin (P_o)**/ *Percentage of Poor People (P_o)*	Interval P_0 (%), •=10%	
						Batas bawah/ *Lower*	**Batas atas**/ *Upper*
[1]	[2]	[3]	[4]	[5]	[6]	[7]	[8]
64	**Kalimantan Timur**	**602 681**	**2 407 690**	**426 630**	**17,7**	**15,7**	**19,7**
6401	**Pasir**	**66 043**	**263 084**	**70 872**	**26,9**	**22,9**	**31,0**
6401010	Batu Sopang	3 931	13 854	2 815	20,3	9,3	31,3
6401020	Tanjung Aru	3 254	12 322	4 179	33,9	22,5	45,3
6401030	Pasir Belengkong	4 258	16 732	5 082	30,4	20,8	40,0
6401040	Tanah Grogot	9 141	37 839	6 525	17,2	8,0	26,5
6401050	Kuaro	4 423	18 118	5 551	30,6	18,8	42,4
6401060	Long Ikis	7 155	28 422	7 540	26,5	19,3	33,8
6401070	Muara Komam	2 419	9 344	3 944	42,2	21,9	62,5
6401080	Long Kali	4 611	19 099	6 264	32,8	23,9	41,7
6401090	Babulu	6 146	22 516	5 725	25,4	13,5	37,4
6401100	Waru	2 586	11 047	3 577	32,4	11,7	53,0
6401110	Penajam	11 123	46 958	14 129	30,1	19,4	40,8
6401120	Sepaku	6 996	26 833	5 540	20,6	8,7	32,5
6402	**Kutai Barat**	**34 871**	**132 713**	**33 142**	**25,0**	**21,7**	**28,3**
6402010	Bongan	2 323	8 754	2 342	26,8	16,9	36,6
6402020	Jempang	2 956	9 383	2 213	23,6	14,0	33,1
6402030	Penyinggahan	794	3 486	1 286	36,9	22,7	51,0
6402040	Muara Pahu	3 295	12 654	3 947	31,2	17,1	45,3
6402050	Muara Lawa	1 778	6 717	1 683	25,1	15,7	34,4
6402060	Damai	2 910	10 055	2 253	22,4	14,2	30,6
6402070	Barong Tongkok	5 499	20 360	4 804	23,6	16,7	30,4
6402080	Melak	4 508	17 481	4 646	26,6	20,0	33,2
6402090	Long Iram	4 653	17 735	3 383	19,1	11,2	27,0
6402100	Long Hubung	1 941	8 706	2 736	31,4	22,0	40,8
6402110	Long Bagun	2 322	9 566	2 004	20,9	11,5	30,4
6402120	Long Pahangai	1 073	4 496	1 041	23,2	10,8	35,5
6402130	Long Apari	819	3 320	803	24,2	10,1	38,3
6403	**Kutai**	**108 870**	**428 113**	**106 605**	**24,9**	**21,5**	**28,4**
6403010	Semboja	8 826	35 101	10 939	31,2	21,6	40,7
6403020	Muara Jawa	5 283	20 212	3 742	18,5	7,7	29,4
6403030	Sanga-Sanga	2 870	11 555	2 315	20,0	7,7	32,4

https://www.bps.go.id

Tabel : 22.2 **Penduduk Miskin Propinsi Kalimantan Timur menurut Kabupaten/Kota dan Kecamatan, 2000**

Table *Poor People of East Kalimantan Province by Regency/City and Sub-district, 2000*

Kode/ *Code*	Kabupaten/Kota *Regency/Municipality*	**Banyaknya Rumah Tangga**/ Number of *Household*	**Banyaknya Penduduk**/ Number of *Population*	**Banyaknya Penduduk Miskin**/ *Number of Poor People*	**Persentase Penduduk Miskin (P_o)**/ *Percentage of Poor People (P_o)*	Interval P_0 (%), • =10%	
						Batas bawah/ *Lower*	**Batas atas**/ *Upper*
[1]	[2]	[3]	[4]	[5]	[6]	[7]	[8]
6403040	Loa Janan	10 765	39 135	7 791	19,9	7,2	32,6
6403050	Loa Kulu	7 102	28 025	7 576	27,0	12,1	42,0
6403060	Muara Muntai	3 576	14 168	7 058	49,8	38,4	61,3
6403070	Muara Wis	1 438	6 179	3 071	49,7	37,1	62,3
6403080	Kotabangun	6 137	24 826	6 191	24,9	13,2	36,7
6403090	Tenggarong	14 776	60 257	8 123	13,5	4,1	22,9
6403100	Sebulu	7 734	29 109	6 982	24,0	15,3	32,7
6403110	Tenggarong Seberang	10 412	39 700	9 916	25,0	16,5	33,5
6403120	Anggana	4 139	18 471	5 971	32,3	19,6	45,0
6403130	Muara Badak	7 120	26 543	3 747	14,1	0,8	27,5
6403140	Marang Kayu	4 943	19 072	5 794	30,4	15,6	45,2
6403150	Muara Kaman	6 318	26 315	8 532	32,4	24,5	40,3
6403160	Kenohan	2 640	9 954	2 866	28,8	16,4	41,2
6403170	Kembang Janggut	2 803	10 577	3 172	30,0	18,5	41,5
6403180	Tabang	1 988	8 914	2 819	31,6	22,2	41,0
6404	**Kutai Timur**	**39 584**	**143 885**	**32 064**	**22,3**	**17,9**	**26,7**
6404010	Muara Ancalong	4 186	17 626	5 186	29,4	20,8	38,0
6404020	Muara Wahau	6 976	26 284	6 874	26,2	19,0	33,3
6404030	Muara Bengkal	4 413	17 229	5 009	29,1	16,8	41,3
6404040	Sengatta	15 204	51 124	5 933	11,6	3,4	19,8
6404050	Sangkulirang	8 805	31 622	9 061	28,7	19,7	37,6
6405	**Berau**	**28 386**	**117 555**	**25 324**	**21,5**	**16,7**	**26,4**
6405010	Kelay	1 032	3 777	1 325	35,1	24,4	45,8
6405020	Talisayan	4 213	16 109	4 408	27,4	21,3	33,4
6405030	Biduk Biduk	1 610	6 924	2 771	40,0	23,1	56,9
6405040	Pulau Derawan	1 567	7 272	2 681	36,9	23,1	50,7
6405050	Sambaliung	4 588	18 645	5 077	27,2	15,2	39,2
6405060	Tanjung Redeb	10 369	46 501	4 520	9,7	1,6	17,8
6405070	Gunung Tabur	3 799	13 299	2 945	22,1	12,8	31,5
6405080	Segah	1 208	5 028	1 596	31,7	20,9	42,6
6406	**Malinau**	**7 974**	**35 114**	**10 748**	**30,6**	**24,7**	**36,5**
6406010	Kayan Hulu	1 063	4 982	1 567	31,5	18,5	44,5

https://www.bps.go.id

Tabel : 22.2 **Penduduk Miskin Propinsi Kalimantan Timur menurut Kabupaten/Kota dan Kecamatan, 2000**

Table *Poor People of East Kalimantan Province by Regency/City and Sub-district, 2000*

Kode/ *Code*	Kabupaten/Kota *Regency/Municipality*	**Banyaknya Rumah Tangga**/ Number of *Household*	**Banyaknya Penduduk**/ Number of *Population*	**Banyaknya Penduduk Miskin**/ *Number of Poor People*	**Persentase Penduduk Miskin (P_o)**/ *Percentage of Poor People (P_o)*	Interval P_0 (%), •=10%	
						Batas bawah/ *Lower*	**Batas atas**/ *Upper*
[1]	[2]	[3]	[4]	[5]	[6]	[7]	[8]
6406020	Kayan Hilir	278	1 434	537	37,4	20,4	54,5
6406030	Pujungan	580	2 454	658	26,8	18,0	35,7
6406040	Malinau	4 901	21 053	5 875	27,9	19,5	36,3
6406050	Mentarang	1 152	5 191	2 114	40,7	33,7	47,7
6407	**Bulongan**	**19 525**	**80 823**	**18 883**	**23,4**	**18,3**	**28,5**
6407010	Peso	1 411	5 926	1 666	28,1	17,5	38,7
6407020	Tanjung Palas	12 846	53 593	12 726	23,7	17,3	30,2
6407030	Sekatak	1 066	4 171	1 412	33,8	8,7	59,0
6407040	Sesayap	1 573	6 579	1 886	28,7	18,5	38,8
6407050	Bunyu	2 629	10 554	1 193	11,3	0,9	21,7
6408	**Nunukan**	**16 948**	**76 983**	**19 874**	**25,8**	**20,2**	**31,4**
6408010	Krayan	2 060	8 415	2 290	27,2	20,9	33,5
6408020	Lumbis	1 590	6 991	2 374	34,0	24,8	43,2
6408030	Sembakung	1 260	5 807	1 933	33,3	21,0	45,6
6408040	Nunukan	7 776	35 453	5 166	14,6	7,6	21,5
6408050	Sebatik	4 262	20 317	8 111	39,9	26,1	53,8
6471	**Balikpapan**	**98 218**	**402 905**	**36 992**	**9,2**	**5,2**	**13,2**
6471010	Balikpapan Selatan	32 810	134 682	9 473	7,0	1,7	12,4
6471020	Balikpapan Timur	8 909	37 700	7 431	19,7	3,4	36,0
6471030	Balikpapan Utara	17 604	71 124	7 363	10,4	1,1	19,6
6471040	Balikpapan Tengah	22 067	89 734	6 255	7,0	2,7	11,2
6471050	Balikpapan Barat	16 828	69 665	6 465	9,3	2,7	15,9
6472	**Samarinda**	**129 961**	**514 972**	**47 921**	**9,3**	**5,7**	**12,9**
6472010	Palaran	10 094	36 129	4 217	11,7	2,6	20,7
6472020	Samarinda Ilir	22 917	94 100	10 361	11,0	4,5	17,5
6472030	Samarinda Seberang	20 689	76 833	5 669	7,4	1,7	13,0
6472040	Sungai Kunjang	19 109	77 514	6 714	8,7	0,5	16,8
6472050	Samarinda Ulu	25 461	101 641	6 824	6,7	2,2	11,2
6472060	Samarinda Utara	31 691	128 755	14 130	11,0	2,5	19,4
6473	**Tarakan**	**26 003**	**113 372**	**14 197**	**12,5**	**6,8**	**18,3**

https://www.bps.go.id

Tabel : 22.2 **Penduduk Miskin Propinsi Kalimantan Timur menurut Kabupaten/Kota dan Kecamatan, 2000**

Table *Poor People of East Kalimantan Province by Regency/City and Sub-district, 2000*

Kode/ *Code*	Kabupaten/Kota *Regency/Municipality*	**Banyaknya Rumah Tangga**/ Number of *Household*	**Banyaknya Penduduk**/ Number of *Population*	**Banyaknya Penduduk Miskin**/ *Number of Poor People*	**Persentase Penduduk Miskin (P_o)**/ *Percentage of Poor People (P_o)*	Interval P_0 (%), • =10%	
						Batas bawah/ *Lower*	**Batas atas**/ *Upper*
[1]	[2]	[3]	[4]	[5]	[6]	[7]	[8]
6473010	Tarakan Timur	4 873	21 757	3 394	15,6	3,1	28,1
6473020	Tarakan Tengah	8 684	38 612	3 536	9,2	2,3	16,0
6473030	Tarakan Barat	9 920	43 379	4 557	10,5	3,6	17,4
6473040	Tarakan Utara	2 526	9 624	2 709	28,2	7,4	48,9
6474	**Bontang**	**26 298**	**98 171**	**10 178**	**10,4**	**4,0**	**16,7**
6474010	Bontang Selatan	11 701	43 726	4 294	9,8	1,8	17,8
6474020	Bontang Utara	14 597	54 445	5 884	10,8	2,2	19,4

https://www.bps.go.id

Tabel : 23.2 **Penduduk Miskin Propinsi Sulawesi Utara menurut Kabupaten/Kota dan Kecamatan, 2000**

Table *Poor People of North Sulawesi Province by Regency/City and Sub-district, 2000*

Kode/ *Code*	Kabupaten/Kota *Regency/Municipality*	**Banyaknya Rumah Tangga**/ Number of *Household*	**Banyaknya Penduduk**/ Number of *Population*	**Banyaknya Penduduk Miskin**/ *Number of Poor People*	**Persentase Penduduk Miskin (P_o)**/ *Percentage of Poor People (P_o)*	Interval P_0 (%), •=10%	
						Batas bawah/ *Lower*	**Batas atas**/ *Upper*
[1]	[2]	[3]	[4]	[5]	[6]	[7]	[8]
71	**Sulawesi Utara**	**540 702**	**1 966 654**	**311 618**	**15,8**	**14,5**	**17,2**
7101	**Bolaang Mengondow**	**109 858**	**429 747**	**83 566**	**19,4**	**17,0**	**21,9**
7101010	Bolang Uki	6 777	28 159	12 544	44,5	36,1	53,0
7101020	Dumoga	16 881	64 165	16 179	25,2	19,9	30,6
7101030	Pinolosian	4 917	21 510	6 877	32,0	23,4	40,6
7101040	Kotabunan	7 649	30 143	4 154	13,8	6,1	21,4
7101050	Modayag	7 220	28 070	1 059	3,8	1,0	6,6
7101060	Lolayan	8 410	34 140	5 163	15,1	10,2	20,0
7101070	Kotamobagu	15 496	59 834	9 035	15,1	8,9	21,3
7101080	Passi	9 431	34 816	6 307	18,1	12,4	23,8
7101090	Poigar	4 274	15 652	1 365	8,7	3,8	13,7
7101100	Bolaang	6 003	23 639	2 043	8,6	2,4	14,9
7101110	Lolak	5 296	20 742	4 115	19,8	13,2	26,5
7101120	Sangtombolang	4 012	15 577	1 786	11,5	5,9	17,0
7101130	Bintauna	3 422	13 083	1 423	10,9	4,6	17,1
7101140	Bolang Itang	5 337	22 286	7 094	31,8	23,1	40,5
7101150	Kaidipang	4 733	17 931	4 422	24,7	16,2	33,1
7102	**Minahasa**	**221 189**	**765 791**	**169 641**	**22,2**	**20,4**	**23,9**
7102010	Modoinding	2 729	8 764	1 699	19,4	9,7	29,1
7102020	Tompaso Baru	5 786	20 425	2 671	13,1	5,8	20,3
7102030	Ranoyapo	3 825	13 847	547	3,9	1,0	6,9
7102040	Motoling	7 651	26 476	4 706	17,8	12,3	23,2
7102050	Tenga	10 167	35 377	3 247	9,2	5,1	13,3
7102060	Tombatu	10 698	39 078	7 997	20,5	15,2	25,7
7102070	Belang	8 715	31 438	5 572	17,7	12,4	23,0
7102080	Ratahan	6 083	21 992	2 515	11,4	6,5	16,4
7102090	Langowan	12 802	41 544	4 218	10,2	6,6	13,7
7102100	Tombasian	9 283	31 985	6 858	21,4	13,7	29,2
7102110	Tompaso	3 760	12 652	555	4,4	0,8	7,9
7102120	Kawangkoan	7 604	24 370	1 540	6,3	2,3	10,4
7102130	Sonder	5 186	16 165	373	2,3	0,0	4,8
7102140	Tareran	5 714	17 976	1 570	8,7	3,5	13,9
7102150	Tumpaan	6 220	21 779	4 237	19,5	10,8	28,1

https://www.bps.go.id

Tabel : 23.2 **Penduduk Miskin Propinsi Sulawesi Utara menurut Kabupaten/Kota dan Kecamatan, 2000**

Table *Poor People of North Sulawesi Province by Regency/City and Sub-district, 2000*

Kode/ *Code*	Kabupaten/Kota *Regency/Municipality*	**Banyaknya Rumah Tangga**/ Number of *Household*	**Banyaknya Penduduk**/ Number of *Population*	**Banyaknya Penduduk Miskin**/ *Number of Poor People*	**Persentase Penduduk Miskin (P_o)**/ *Percentage of Poor People (P_o)*	Interval P_0 (%), •=10%	
						Batas bawah/ *Lower*	**Batas atas**/ *Upper*
[1]	[2]	[3]	[4]	[5]	[6]	[7]	[8]
7102160	Tombariri	6 469	22 435	2 417	10,8	4,4	17,1
7102170	Pineleng	11 709	40 166	2 885	7,2	2,9	11,5
7102180	Tomohon	21 008	75 059	15 968	21,3	15,7	26,9
7102190	Tondano	9 791	33 314	6 067	18,2	11,7	24,7
7102200	Remboken	3 159	10 663	4 970	46,6	33,8	59,4
7102210	Kakas	6 110	20 751	9 730	46,9	36,4	57,3
7102220	Lembean Timur	2 500	8 607	3 514	40,8	24,6	57,1
7102230	Eris	3 027	10 541	3 789	35,9	22,3	49,6
7102240	Kombi	3 432	10 813	3 119	28,8	15,1	42,5
7102250	Toulimambot	4 686	16 634	3 535	21,3	11,4	31,1
7102260	Kauditan	8 392	29 215	9 623	32,9	22,8	43,1
7102270	Airmadidi	12 041	42 513	14 066	33,1	22,4	43,7
7102280	Dimembe	8 525	28 874	13 088	45,3	35,2	55,5
7102290	Wori	4 538	16 714	9 449	56,5	46,2	66,8
7102300	Likupang	9 579	35 624	19 119	53,7	45,9	61,5
7103	**Sangihe Talaud**	**66 422**	**260 349**	**13 821**	**5,3**	**4,0**	**6,6**
7103010	Tagulandang	5 851	23 587	355	1,5	0,5	2,5
7103020	Siau Timur	5 271	20 254	1 061	5,2	2,0	8,4
7103030	Siau Barat	4 156	16 285	182	1,1	0,3	1,9
7103040	Manganitu Selatan	4 124	16 478	407	2,5	0,3	4,7
7103050	Tamako	3 612	14 135	92	0,7	0,0	1,3
7103060	Tabukan Selatan	2 909	10 933	135	1,2	0,2	2,2
7103070	Tabukan Tengah	2 828	11 257	180	1,6	0,4	2,8
7103080	Manganitu	3 344	13 652	255	1,9	0,5	3,3
7103090	Tahuna	7 137	28 780	2 908	10,1	5,7	14,5
7103100	Tabukan Utara	6 167	23 886	1 273	5,3	1,6	9,0
7103110	Kendahe	1 833	7 565	277	3,7	1,1	6,3
7103120	Kabaruan	2 438	8 641	172	2,0	0,0	4,0
7103130	Lirung	4 435	16 768	326	1,9	0,0	3,9
7103140	Melonguane	2 299	8 642	144	1,7	0,0	3,4
7103150	Beo	3 100	11 779	5 300	45,0	32,3	57,7
7103160	Rainis	3 001	11 897	365	3,1	0,7	5,4
7103170	Essang	3 028	11 701	216	1,8	0,3	3,4
7103180	Nanusa	889	4 109	173	4,2	0,6	7,8

https://www.bps.go.id

Tabel : 23.2 **Penduduk Miskin Propinsi Sulawesi Utara menurut Kabupaten/Kota dan Kecamatan, 2000**

Table *Poor People of North Sulawesi Province by Regency/City and Sub-district, 2000*

Kode/ *Code*	Kabupaten/Kota *Regency/Municipality*	**Banyaknya Rumah Tangga**/ Number of *Household*	**Banyaknya Penduduk**/ Number of *Population*	**Banyaknya Penduduk Miskin**/ *Number of Poor People*	**Persentase Penduduk Miskin (P_o)**/ *Percentage of Poor People (P_o)*	Interval P_0 (%), • =10%	
						Batas bawah/ *Lower*	**Batas atas**/ *Upper*
[1]	[2]	[3]	[4]	[5]	[6]	[7]	[8]
7171	**Manado**	**106 211**	**371 251**	**27 596**	**7,4**	**5,2**	**9,6**
7171010	Malalayang	15 041	45 093	2 651	5,9	2,4	9,4
7171020	Sario	23 526	78 502	4 497	5,7	2,8	8,7
7171030	Wenang	25 979	93 371	6 938	7,4	4,6	10,2
7171040	Mapanget	11 055	41 524	2 354	5,7	1,9	9,4
7171050	Molas	30 610	112 761	11 157	9,9	6,0	13,8
7172	**Bitung**	**37 022**	**139 516**	**16 993**	**12,2**	**8,3**	**16,1**
7172010	Bitung Tengah	17 240	63 983	6 672	10,4	5,7	15,1
7172020	Bitung Selatan	4 243	16 196	5 413	33,4	20,3	46,6
7172030	Bitung Timur	11 976	46 892	4 281	9,1	4,6	13,7
7172040	Bitung Utara	3 563	12 445	627	5,0	0,5	9,6

https://www.bps.go.id

Tabel : 24.2 **Penduduk Miskin Propinsi Sulawesi Tengah menurut Kabupaten/Kota dan Kecamatan, 2000**

Table *Poor People of Central Sulawesi Province by Regency/City and Sub-district, 2000*

Kode/ *Code*	Kabupaten/Kota *Regency/Municipality*	**Banyaknya Rumah Tangga**/ Number of *Household*	**Banyaknya Penduduk**/ Number of *Population*	**Banyaknya Penduduk Miskin**/ *Number of Poor People*	**Persentase Penduduk Miskin (P_o)**/ *Percentage of Poor People (P_o)*	Interval P_0 (%), •=10%	
						Batas bawah/ *Lower*	**Batas atas**/ *Upper*
[1]	[2]	[3]	[4]	[5]	[6]	[7]	[8]
72	**Sulawesi Tengah**	**464 898**	**2 003 732**	**630 875**	**31,5**	**30,1**	**32,9**
7201	**Banggai Kepulauan**	**33 143**	**139 034**	**47 639**	**34,3**	**31,8**	**36,7**
7201010	Lobobo Bangkurung	4 867	20 765	7 851	37,8	31,6	44,0
7201020	Banggai	5 912	26 056	9 338	35,8	28,4	43,3
7201030	Totikum	4 020	16 532	4 719	28,5	20,1	37,0
7201040	Tinangkung	4 784	19 414	7 536	38,8	32,5	45,1
7201050	Liang	3 570	15 299	4 739	31,0	25,3	36,6
7201060	Bulagi	6 067	25 359	7 450	29,4	24,4	34,4
7201070	Buko	3 923	15 609	6 006	38,5	27,6	49,4
7202	**Banggai**	**67 201**	**270 111**	**75 083**	**27,8**	**25,1**	**30,5**
7202010	Toili	15 164	59 797	22 148	37,0	30,6	43,5
7202020	Batui	5 229	21 576	7 443	34,5	25,9	43,0
7202030	Bunta	9 263	40 630	15 681	38,6	32,2	44,9
7202040	Kintom	2 894	10 880	1 359	12,5	7,2	17,8
7202050	Luwuk	15 961	64 905	11 689	18,0	15,0	21,0
7202060	Pagimana	9 391	37 546	9 199	24,5	20,3	28,7
7202070	Lamala	5 765	21 532	4 681	21,7	16,2	27,2
7202080	Balantak	3 534	13 245	2 882	21,8	16,6	26,9
7203	**Morowali**	**36 357**	**154 537**	**51 081**	**33,1**	**30,7**	**35,5**
7203010	Menui Kepulauan	2 890	11 515	2 551	22,2	15,0	29,3
7203020	Bungku Selatan	4 521	20 170	7 141	35,4	30,0	40,8
7203030	Bungku Tengah	3 763	17 990	6 546	36,4	29,3	43,4
7203040	Bungku Barat	7 234	30 721	13 135	42,8	36,1	49,4
7203050	Lembo	3 727	15 328	3 373	22,0	16,6	27,4
7203060	Mori Atas	3 422	13 680	2 371	17,3	10,9	23,7
7203070	Petasia	6 893	28 564	8 560	30,0	24,7	35,2
7203080	Bungku Utara	3 907	16 569	7 404	44,7	38,1	51,3
7204	**Poso**	**44 409**	**186 025**	**52 623**	**28,3**	**25,5**	**31,1**
7204010	Pamona Selatan	5 365	21 537	5 598	26,0	18,2	33,8
7204020	Lore Selatan	1 601	7 523	1 866	24,8	17,8	31,8
7204030	Pamona Utara	7 017	29 674	6 150	20,7	15,2	26,2

https://www.bps.go.id

Tabel : 24.2 **Penduduk Miskin Propinsi Sulawesi Tengah menurut Kabupaten/Kota dan Kecamatan, 2000**

Table *Poor People of Central Sulawesi Province by Regency/City and Sub-district, 2000*

Kode/ *Code*	Kabupaten/Kota *Regency/Municipality*	**Banyaknya Rumah Tangga**/ Number of *Household*	**Banyaknya Penduduk**/ Number of *Population*	**Banyaknya Penduduk Miskin**/ *Number of Poor People*	**Persentase Penduduk Miskin (P_o)**/ *Percentage of Poor People (P_o)*	Interval P_0 (%), •=10%	
						Batas bawah/ *Lower*	**Batas atas**/ *Upper*
[1]	[2]	[3]	[4]	[5]	[6]	[7]	[8]
7204040	Lore Utara	3 437	14 432	2 725	18,9	13,9	23,9
7204050	Poso Pesisir	1 520	5 991	1 785	29,8	12,8	46,8
7204060	Lage	1 348	5 851	1 088	18,6	7,1	30,1
7204070	Poso Kota	438	1 260	183	14,6	0,6	28,5
7204080	Tojo	3 702	14 414	2 863	19,9	14,3	25,4
7204090	Ulu Bongka	2 805	11 497	4 292	37,3	28,7	46,0
7204100	Ampana Tete	3 470	15 677	7 269	46,4	36,5	56,3
7204110	Ampana Kota	6 460	26 898	7 923	29,5	20,1	38,9
7204120	Una - Una	4 370	19 083	7 687	40,3	32,4	48,1
7204130	Walea Kepulauan	2 876	12 188	3 193	26,2	18,5	33,9
7205	**Donggala**	**162 619**	**723 311**	**254 584**	**35,2**	**33,2**	**37,2**
7205010	Kulawi	7 042	29 644	7 277	24,5	20,1	29,0
7205020	Palolo	6 635	26 989	7 396	27,4	20,5	34,4
7205030	Sausu	10 200	44 452	16 065	36,1	26,3	46,0
7205040	Dolo	12 854	55 686	14 700	26,4	21,9	30,9
7205050	Marawola	8 751	35 923	12 677	35,3	30,6	40,0
7205060	Sigi Biromaru	11 854	50 531	9 714	19,2	13,9	24,6
7205070	Parigi	11 264	52 435	17 516	33,4	27,7	39,1
7205080	Banawa	10 992	52 782	21 550	40,8	35,7	45,9
7205090	Tawaeli	4 779	23 596	5 850	24,8	18,2	31,4
7205100	Sindue	6 546	32 977	10 657	32,3	25,2	39,4
7205110	Ampibabo	11 686	50 004	18 342	36,7	28,9	44,5
7205120	Sirenja	3 450	17 063	6 249	36,6	26,6	46,6
7205130	Balaesang	5 857	28 005	10 090	36,0	28,4	43,7
7205140	Damsol	6 157	25 790	8 397	32,6	21,9	43,2
7205150	Tinombo	10 054	46 566	19 945	42,8	32,4	53,3
7205160	Sojol	6 919	28 800	14 098	48,9	38,3	59,6
7205170	Tomini	11 333	49 523	24 748	50,0	42,0	58,0
7205180	Moutong	16 246	72 545	29 314	40,4	32,5	48,3
7206	**Toli-Toli**	**40 418**	**172 997**	**58 707**	**33,9**	**30,1**	**37,8**
7206010	Dampal Selatan	4 005	17 587	6 028	34,3	20,2	48,3
7206020	Dampal Utara	2 847	12 515	3 234	25,8	15,7	35,9
7206030	Dondo	7 232	30 887	14 177	45,9	38,2	53,6

https://www.bps.go.id

Tabel : 24.2 **Penduduk Miskin Propinsi Sulawesi Tengah menurut Kabupaten/Kota dan Kecamatan, 2000**

Table *Poor People of Central Sulawesi Province by Regency/City and Sub-district, 2000*

Kode/ *Code*	Kabupaten/Kota *Regency/Municipality*	**Banyaknya Rumah Tangga**/ Number of *Household*	**Banyaknya Penduduk**/ Number of *Population*	**Banyaknya Penduduk Miskin**/ *Number of Poor People*	**Persentase Penduduk Miskin (P_o)**/ *Percentage of Poor People (P_o)*	Interval P_0 (%), • =10%	
						Batas bawah/ *Lower*	**Batas atas**/ *Upper*
[1]	[2]	[3]	[4]	[5]	[6]	[7]	[8]
7206040	Baolan	15 278	64 823	16 603	25,6	20,9	30,3
7206050	Galang	6 294	27 046	11 718	43,3	32,2	54,5
7206060	Utara Toli-Toli	4 762	20 139	6 947	34,5	24,4	44,6
7207	**Buol**	**22 594**	**97 806**	**34 636**	**35,4**	**31,8**	**39,1**
7207010	Biau	6 173	27 226	8 884	32,6	24,1	41,1
7207020	Momunu	4 598	19 246	7 096	36,9	28,6	45,2
7207030	Bokat	4 976	21 008	6 949	33,1	25,6	40,6
7207040	Bunobogu	3 648	16 592	7 103	42,8	33,2	52,5
7207050	Paleleh	3 199	13 734	4 603	33,5	24,5	42,5
7271	**Palu**	**58 157**	**259 911**	**56 522**	**21,7**	**19,9**	**23,6**
7271010	Palu Barat	17 020	77 432	12 149	15,7	13,0	18,4
7271020	Palu Selatan	20 005	91 314	22 829	25,0	22,8	27,2
7271030	Palu Timur	14.344	60.473	14.485	24,0	21,7	26,2
7271040	Palu Utara	6.788	30.692	7.060	23,0	18,1	27,9

https://www.bps.go.id

Tabel : 25.2 **Penduduk Miskin Propinsi Sulawesi Selatan menurut Kabupaten/Kota dan Kecamatan, 2000**

Table *Poor People of South Sulawesi Province by Regency/City and Sub-district, 2000*

Kode/ *Code*	Kabupaten/Kota *Regency/Municipality*	**Banyaknya Rumah Tangga**/ Number of *Household*	**Banyaknya Penduduk**/ Number of *Population*	**Banyaknya Penduduk Miskin**/ *Number of Poor People*	**Persentase Penduduk Miskin (P_o)**/ *Percentage of Poor People (P_o)*	Interval P_0 (%), •=10%	
						Batas bawah/ *Lower*	**Batas atas**/ *Upper*
[1]	[2]	[3]	[4]	[5]	[6]	[7]	[8]
73	**Sulawesi Selatan**	**1 759 473**	**7 783 302**	**1 576 892**	**20,3**	**19,4**	**21,1**
7301	**Selayar**	**26 427**	**103 601**	**18 463**	**17,8**	**15,2**	**20,5**
7301010	Pasimarannu	3 446	13 537	4 444	32,8	24,5	41,1
7301020	Pasimassunggu	5 215	20 979	4 524	21,6	16,1	27,1
7301030	Bontosikuyu	3 646	12 730	1 967	15,4	9,8	21,1
7301040	Bontoharu	9 093	37 149	5 288	14,2	9,9	18,6
7301050	Bontomatene	5 027	19 206	2 240	11,7	7,3	16,0
7302	**Bulukumba**	**82 649**	**351 905**	**86 963**	**24,7**	**22,3**	**27,1**
7302010	Gantarang Kindang	15 093	63 037	11 756	18,6	14,3	23,0
7302020	Ujung Bulu	16 689	73 221	15 913	21,7	17,2	26,3
7302030	Bonto Bahari	5 227	21 111	3 739	17,7	10,7	24,7
7302040	Bontotiro	5 923	23 279	5 338	22,9	16,4	29,4
7302050	Hero Lange-Lange	5 594	22 419	4 213	18,8	11,8	25,8
7302060	Kajang	9 345	42 477	20 071	47,3	40,6	53,9
7302070	Bulukumpa	10 548	46 465	9 772	21,0	15,8	26,2
7302080	Rilau Ale	7 816	33 287	8 547	25,7	19,7	31,6
7302090	Kindang	6 414	26 609	7 614	28,6	20,0	37,3
7303	**Bantaeng**	**36 127**	**158 418**	**34 119**	**21,5**	**18,3**	**24,8**
7303010	Bissappu	10 464	46 950	14 471	30,8	25,1	36,5
7303020	Bantaeng	10 993	50 822	11 068	21,8	16,0	27,5
7303030	Tompobulu	14 670	60 646	8 581	14,1	10,2	18,1
7304	**Jeneponto**	**73 485**	**315 145**	**127 542**	**40,5**	**37,9**	**43,0**
7304010	Bangkala	16 103	67 290	23 806	35,4	28,8	42,0
7304020	Tamalatea	16 700	70 509	25 241	35,8	31,5	40,1
7304030	Binamu	16 838	73 491	25 902	35,2	29,4	41,1
7304040	Batang	12 739	56 302	23 179	41,2	36,5	45,8
7304050	Kelara	11 105	47 553	29 414	61,9	54,9	68,8
7305	**Takalar**	**51 033**	**229 592**	**49 970**	**21,8**	**19,0**	**24,5**
7305010	Mangara Bombang	7 210	32 270	8 009	24,8	18,0	31,6
7305020	Mappakasunggu	5 152	24 983	5 793	23,2	15,2	31,2

https://www.bps.go.id

Tabel : 25.2 **Penduduk Miskin Propinsi Sulawesi Selatan menurut Kabupaten/Kota dan Kecamatan, 2000**

Table *Poor People of South Sulawesi Province by Regency/City and Sub-district, 2000*

Kode/ *Code*	Kabupaten/Kota *Regency/Municipality*	**Banyaknya Rumah Tangga**/ Number of *Household*	**Banyaknya Penduduk**/ Number of *Population*	**Banyaknya Penduduk Miskin**/ *Number of Poor People*	**Persentase Penduduk Miskin (P_o)**/ *Percentage of Poor People (P_o)*	Interval P_0 (%), •=10%	
						Batas bawah/ *Lower*	**Batas atas**/ *Upper*
[1]	[2]	[3]	[4]	[5]	[6]	[7]	[8]
7305030	Polobangkeng Selatan	10 372	45 437	6 394	14,1	8,8	19,4
7305040	Polobangkeng Utara	10 557	45 263	8 759	19,4	14,2	24,5
7305050	Galesong Selatan	9 365	43 124	6 483	15,0	10,0	20,1
7305060	Galesong Utara	8 377	38 515	14 533	37,7	29,0	46,5
7306	**Gowa**	**118 163**	**512 692**	**84 654**	**16,5**	**14,6**	**18,4**
7306010	Bontonompo	12 968	58 277	8 893	15,3	11,1	19,4
7306020	Bajeng	15 706	68 643	12 013	17,5	12,6	22,4
7306030	Pallangga	20 639	92 471	13 283	14,4	10,1	18,6
7306040	Somba Opu	18 285	84 571	3 889	4,6	2,1	7,1
7306050	Bontomarannu	9 671	41 977	5 274	12,6	7,0	18,1
7306060	Parangloe	6 037	25 151	6 156	24,5	16,7	32,2
7306070	Tinggimoncong	12 921	53 525	8 209	15,3	10,0	20,7
7306080	Bungaya	8 492	34 188	13 205	38,6	31,0	46,2
7306090	Tompobulu	13 444	53 889	13 734	25,5	19,3	31,7
7307	**Sinjai**	**42 067**	**204 047**	**46 769**	**22,9**	**19,6**	**26,2**
7307010	Sinjai Barat	4 578	20 459	3 724	18,2	11,2	25,2
7307020	Sinjai Borong	3 157	15 375	5 115	33,3	24,1	42,5
7307030	Sinjai Selatan	6 810	33 178	8 562	25,8	19,7	31,9
7307040	Tellu Limpoe	6 074	27 779	6 737	24,3	17,3	31,2
7307050	Sinjai Timur	5 132	25 352	5 375	21,2	13,4	29,0
7307060	Sinjai Tengah	4 990	23 579	6 716	28,5	21,1	35,9
7307070	Sinjai Utara	8 019	43 325	6 277	14,5	7,0	22,0
7307080	Bulupoddo	3 307	15 000	4 263	28,4	19,0	37,8
7308	**Maros**	**59 857**	**271 616**	**43 798**	**16,1**	**14,3**	**17,9**
7308010	Mandai	8 008	34 876	2 437	7,0	3,8	10,2
7308020	Maros Baru	18 787	92 252	11 967	13,0	10,1	15,8
7308030	Maros Utara	6 109	28 261	6 340	22,4	16,8	28,0
7308040	Bantimurung	10 497	46 112	6 815	14,8	10,9	18,7
7308050	Tanralili	7 574	33 267	6 058	18,2	13,3	23,1
7308060	Camba	6 230	26 313	6 934	26,4	20,3	32,4
7308070	Mallawa	2 652	10 535	3 245	30,8	24,3	37,3
7309	**Pangkajene Kepulauan**	**57 952**	**263 234**	**47 346**	**18,0**	**15,6**	**20,4**

https://www.bps.go.id

Tabel : 25.2 **Penduduk Miskin Propinsi Sulawesi Selatan menurut Kabupaten/Kota dan Kecamatan, 2000**

Table *Poor People of South Sulawesi Province by Regency/City and Sub-district, 2000*

Kode/ *Code*	Kabupaten/Kota *Regency/Municipality*	**Banyaknya Rumah Tangga**/ Number of *Household*	**Banyaknya Penduduk**/ Number of *Population*	**Banyaknya Penduduk Miskin**/ *Number of Poor People*	**Persentase Penduduk Miskin (P_o)**/ *Percentage of Poor People (P_o)*	Interval P_0 (%), •=10%	
						Batas bawah/ *Lower*	**Batas atas**/ *Upper*
[1]	[2]	[3]	[4]	[5]	[6]	[7]	[8]
7309010	Liukang Tangaya	3 527	13 158	4 721	35,9	24,5	47,3
7309020	Kalukuang Masalima	2 709	11 158	1 899	17,0	9,1	25,0
7309030	Liukang Tupabbiring	5 285	27 049	9 687	35,8	28,5	43,1
7309040	Pangkajene	12 800	61 743	6 062	9,8	5,9	13,7
7309050	Balocci	4 978	20 404	4 891	24,0	15,8	32,1
7309060	Bungoro	7 359	32 775	4 164	12,7	6,4	19,0
7309070	Labakkang	8 084	37 782	8 576	22,7	16,4	29,0
7309080	Ma'Rang	6 126	27 634	6 221	22,5	16,7	28,3
7309090	Segeri Mandalle	7 084	31 531	1 125	3,6	1,5	5,7
7310	**Barru**	**35 457**	**150 970**	**30 263**	**20,0**	**16,9**	**23,2**
7310010	Tanete Riaja	7 206	31 406	5 431	17,3	12,7	21,9
7310020	Tanete Rilau	6 861	30 606	4 257	13,9	8,1	19,7
7310030	Barru	9 156	38 506	11 101	28,8	22,2	35,5
7310040	Soppeng Riaja	6 685	27 390	5 930	21,6	15,7	27,6
7310050	Mallusetasi	5 549	23 062	3 544	15,4	8,8	21,9
7311	**Bone**	**142 981**	**647 099**	**150 693**	**23,3**	**21,4**	**25,1**
7311010	Bontocani	3 213	14 336	4 378	30,5	22,9	38,2
7311020	Kahu	7 827	33 866	9 840	29,1	22,4	35,7
7311030	Kajuara	6 230	30 040	5 476	18,2	13,8	22,7
7311040	Salomekko	2 837	13 476	3 668	27,2	18,8	35,6
7311050	Tonra	2 353	10 831	1 781	16,4	11,5	21,4
7311060	Patimpeng	3 039	13 439	5 651	42,0	34,2	49,9
7311070	Libureng	6 513	27 103	5 600	20,7	15,9	25,4
7311080	Mare	4 548	21 226	3 606	17,0	12,2	21,8
7311090	Sibulue	6 185	28 752	8 965	31,2	24,9	37,4
7311100	Cina	5 116	22 776	6 588	28,9	21,8	36,0
7311110	Barebbo	5 093	23 375	2 957	12,7	9,0	16,3
7311120	Ponre	2 499	11 406	3 286	28,8	21,9	35,8
7311130	Lappariaja	4 813	21 504	6 680	31,1	23,4	38,7
7311140	Lamuru	8 014	35 380	13 414	37,9	32,5	43,3
7311150	Bengo	5 304	24 590	7 969	32,4	24,4	40,4
7311160	Ulaweng	5 305	24 686	4 222	17,1	12,2	22,0
7311170	Palakka	5 108	20 637	4 158	20,2	13,3	27,0

https://www.bps.go.id

Tabel : 25.2 **Penduduk Miskin Propinsi Sulawesi Selatan menurut Kabupaten/Kota dan Kecamatan, 2000**

Table *Poor People of South Sulawesi Province by Regency/City and Sub-district, 2000*

Kode/ *Code*	Kabupaten/Kota *Regency/Municipality*	**Banyaknya Rumah Tangga**/ Number of *Household*	**Banyaknya Penduduk**/ Number of *Population*	**Banyaknya Penduduk Miskin**/ *Number of Poor People*	**Persentase Penduduk Miskin (P_o)**/ *Percentage of Poor People (P_o)*	Interval P_0 (%), • =10%	
						Batas bawah/ *Lower*	**Batas atas**/ *Upper*
[1]	[2]	[3]	[4]	[5]	[6]	[7]	[8]
7311180	Awangpone	5 828	26 492	5 810	21,9	17,5	26,3
7311190	Tellu Siattinge	8 764	38 778	5 075	13,1	9,0	17,2
7311200	Amali	4 744	20 881	4 519	21,6	16,9	26,4
7311210	Ajangale	5 969	26 559	3 396	12,8	8,1	17,4
7311220	Dua Boccoe	6 802	29 925	7 245	24,2	20,1	28,3
7311230	Cenrana	4 399	21 176	6 764	31,9	26,8	37,1
7311710	Tanete Riattang Barat	7 094	32 519	6 497	20,0	12,0	28,0
7311720	Tanete Riattang	8 568	39 683	3 603	9,1	5,7	12,5
7311730	Tanete Riattang Timur	6 816	33 663	9 546	28,4	19,9	36,9
7312	**Soppeng**	**53 461**	**219 438**	**37 274**	**17,0**	**14,4**	**19,6**
7312010	Mario Riwawo	10 090	43 360	8 339	19,2	13,8	24,7
7312020	Lalabata	9 820	40 782	6 145	15,1	9,0	21,2
7312030	Lili Riaja	10 409	42 108	7 054	16,8	11,1	22,4
7312040	Lili Rilau	10 352	42 066	6 750	16,0	9,9	22,2
7312050	Donri Donri	5 887	23 523	5 805	24,7	18,5	30,9
7312060	Mario Riawa	6 903	27 599	3 181	11,5	6,9	16,1
7313	**Wajo**	**82 614**	**356 983**	**96 753**	**27,1**	**25,0**	**29,2**
7313010	Sabbang Paru	6 378	26 289	2 820	10,7	7,2	14,2
7313020	Tempe	11 106	49 408	11 824	23,9	20,5	27,3
7313030	Pammana	7 269	29 586	4 279	14,5	9,0	19,9
7313040	Bola	4 352	18 540	2 958	16,0	10,2	21,8
7313050	Takkalalla	4 562	20 297	5 012	24,7	18,5	30,9
7313060	Sajoanging	7 784	34 155	4 713	13,8	10,1	17,5
7313070	Majauleng	7 491	31 533	6 461	20,5	14,7	26,2
7313080	Tana Sitolo	8 831	36 735	12 818	34,9	27,9	41,8
7313090	Belawa	6 550	30 037	14 526	48,4	38,6	58,1
7313100	Maniang Pajo	5 242	23 447	8 597	36,7	30,5	42,9
7313110	Keera	4 392	18 694	3 296	17,6	10,8	24,5
7313120	Pitumpanua	8 657	38 262	19 449	50,8	41,8	59,9
7314	**Sidenreng Rappang**	**55 000**	**237 566**	**48 608**	**20,5**	**17,9**	**23,0**
7314010	Panca Lautang	4 092	17 121	1 576	9,2	4,9	13,5
7314020	Tellulimpo E	4 550	20 480	1 229	6,0	2,4	9,6

https://www.bps.go.id

Tabel : 25.2 **Penduduk Miskin Propinsi Sulawesi Selatan menurut Kabupaten/Kota dan Kecamatan, 2000**

Table *Poor People of South Sulawesi Province by Regency/City and Sub-district, 2000*

Kode/ *Code*	Kabupaten/Kota *Regency/Municipality*	**Banyaknya Rumah Tangga**/ Number of *Household*	**Banyaknya Penduduk**/ Number of *Population*	**Banyaknya Penduduk Miskin**/ *Number of Poor People*	**Persentase Penduduk Miskin (P_o)**/ *Percentage of Poor People (P_o)*	Interval P_0 (%), •=10%	
						Batas bawah/ *Lower*	**Batas atas**/ *Upper*
[1]	[2]	[3]	[4]	[5]	[6]	[7]	[8]
7314030	Watang Pulu	5 426	23 168	4 711	20,3	14,4	26,2
7314040	Baranti	6 032	24 093	3 006	12,5	6,2	18,8
7314050	Panca Rijang	8 061	33 782	6 605	19,6	12,7	26,4
7314060	Maritengngae	12 339	53 999	11 744	21,7	16,4	27,1
7314070	Pitu Riawa	5 068	22 812	7 339	32,2	25,5	38,8
7314080	Duapitue	9 432	42 111	12 398	29,4	22,9	36,0
7315	**Pinrang**	**69 249**	**310 558**	**47 540**	**15,3**	**13,0**	**17,6**
7315010	Suppa	6 187	27 201	5 407	19,9	14,4	25,4
7315020	Mattirosompe	9 686	42 625	7 073	16,6	11,2	22,0
7315030	Mattiro Bulu	5 900	23 901	2 401	10,0	5,6	14,5
7315040	Watang Sawitto	18 883	84 855	14 579	17,2	13,4	21,0
7315050	Patampanua	7 146	32 525	3 730	11,5	7,1	15,8
7315060	Cempa	3 475	15 572	2 753	17,7	10,8	24,6
7315070	Duampanua	9 585	44 529	6 816	15,3	10,2	20,4
7315080	Lembang	8 387	39 350	4 781	12,2	7,3	17,0
7316	**Enrekang**	**34 824**	**165 996**	**22 971**	**13,8**	**12,0**	**15,7**
7316010	Maiwa	5 252	24 157	4 400	18,2	14,4	22,0
7316020	Enrekang	7 177	34 409	5 650	16,4	13,3	19,5
7316030	Baraka	6 400	29 542	3 904	13,2	9,4	17,1
7316040	Anggeraja	5 910	28 186	2 292	8,1	5,3	10,9
7316050	Alla	10 085	49 702	6 725	13,5	9,8	17,3
7317	**Luwu**	**84 216**	**397 644**	**72 298**	**18,2**	**16,5**	**19,9**
7317010	Larompong	6 660	30 028	4 634	15,4	10,9	20,0
7317020	Suli	5 198	23 887	3 939	16,5	12,4	20,6
7317030	Belopa	6 465	30 849	9 335	30,3	24,2	36,3
7317040	Bajo	4 046	18 312	2 783	15,2	11,0	19,4
7317050	Bassesangtempe	3 471	16 235	3 050	18,8	14,9	22,7
7317060	Bua Ponrang	12 653	59 713	13 861	23,2	18,0	28,5
7317070	Bua	5 458	25 466	5 060	19,9	15,0	24,7
7317080	Walenrang	8 560	39 526	5 069	12,8	9,8	15,8
7317090	Lamasi	9 865	45 101	7 682	17,0	13,2	20,8
7317710	Wara	11 878	57 647	14 234	24,7	20,5	28,9

https://www.bps.go.id

Tabel : 25.2 **Penduduk Miskin Propinsi Sulawesi Selatan menurut Kabupaten/Kota dan Kecamatan, 2000**

Table *Poor People of South Sulawesi Province by Regency/City and Sub-district, 2000*

Kode/ *Code*	Kabupaten/Kota *Regency/Municipality*	**Banyaknya Rumah Tangga**/ Number of *Household*	**Banyaknya Penduduk**/ Number of *Population*	**Banyaknya Penduduk Miskin**/ *Number of Poor People*	**Persentase Penduduk Miskin (P_o)**/ *Percentage of Poor People (P_o)*	Interval P_0 (%), •=10%	
						Batas bawah/ *Lower*	**Batas atas**/ *Upper*
[1]	[2]	[3]	[4]	[5]	[6]	[7]	[8]
7317720	Wara Utara	9 962	50 880	2 650	5,2	2,4	8,0
7318	**Tana Toraja**	**84 150**	**389 221**	**87 340**	**22,4**	**20,7**	**24,2**
7318010	Bonggakaradeng	4 887	23 506	2 951	12,6	8,9	16,2
7318020	Mengkendek	9 766	43 976	11 260	25,6	20,7	30,5
7318030	Sangalla	5 283	23 692	3 846	16,2	11,5	21,0
7318040	Makale	10 895	46 132	7 476	16,2	12,1	20,3
7318050	Saluputti	12 108	55 492	10 208	18,4	14,8	22,0
7318060	Rindingalo	9 126	45 784	16 101	35,2	31,1	39,2
7318070	Rantepao	7 973	39 324	9 576	24,4	20,0	28,7
7318080	Sanggalangi	14 606	67 063	17 428	26,0	21,9	30,0
7318090	Sesean	9 506	44 252	8 494	19,2	15,0	23,4
7319	**Polewali Mamasa**	**99 362**	**446 227**	**115 113**	**25,8**	**23,5**	**28,1**
7319010	Tinambung	12 810	57 815	15 662	27,1	21,3	32,8
7319020	Tutallu	5 704	25 244	8 148	32,3	23,0	41,6
7319030	Campalagian	14 937	67 786	18 021	26,6	21,1	32,1
7319040	Wonomulyo	21 659	94 072	22 080	23,5	20,0	27,0
7319050	Polewali	17 742	83 498	17 828	21,4	16,5	26,2
7319060	Sumarorong	4 492	19 485	4 720	24,2	17,4	31,1
7319070	Pana	3 681	16 922	5 586	33,0	25,3	40,7
7319080	Mamasa	8 817	38 586	13 864	35,9	30,5	41,4
7319090	Mambi	9 520	42 819	9 205	21,5	16,8	26,2
7320	**Majene**	**26 023**	**120 588**	**31 120**	**25,8**	**21,3**	**30,3**
7320010	Banggae	11 020	51 860	18 396	35,5	29,1	41,8
7320020	Pamboang	3 702	17 277	2 073	12,0	6,9	17,1
7320030	Sendana	6 971	31 985	5 779	18,1	11,9	24,2
7320040	Malunda	4 330	19 466	4 873	25,0	17,3	32,7
7321	**Mamuju**	**67 604**	**296 169**	**86 171**	**29,1**	**26,3**	**31,9**
7321010	Tapalang	4 183	19 478	3 640	18,7	12,3	25,1
7321020	Mamuju	9 911	46 144	9 200	19,9	12,0	27,9
7321030	Kalukku	16 271	71 664	19 188	26,8	22,1	31,4
7321040	Kalumpang	3 882	17 890	6 536	36,5	29,2	43,8

https://www.bps.go.id

Tabel : 25.2 **Penduduk Miskin Propinsi Sulawesi Selatan menurut Kabupaten/Kota dan Kecamatan, 2000**

Table *Poor People of South Sulawesi Province by Regency/City and Sub-district, 2000*

Kode/ *Code*	Kabupaten/Kota *Regency/Municipality*	**Banyaknya Rumah Tangga**/ Number of *Household*	**Banyaknya Penduduk**/ Number of *Population*	**Banyaknya Penduduk Miskin**/ *Number of Poor People*	**Persentase Penduduk Miskin (P_o)**/ *Percentage of Poor People (P_o)*	Interval P_0 (%), •=10%	
						Batas bawah/ *Lower*	**Batas atas**/ *Upper*
[1]	[2]	[3]	[4]	[5]	[6]	[7]	[8]
7321050	Budong-Budong	15 614	67 629	21 253	31,4	27,1	35,7
7321060	Pasangkayu	17 743	73 364	26 353	35,9	30,2	41,7
7322	**Luwu Utara**	**96 169**	**431 162**	**96 063**	**22,3**	**20,5**	**24,1**
7322010	Sabbang	6 468	29 102	6 062	20,8	16,0	25,7
7322020	Baebunta	8 334	37 693	9 234	24,5	19,1	29,9
7322030	Malangke	9 988	46 437	14 385	31,0	25,4	36,6
7322040	Sukamaju	8 800	37 642	7 023	18,7	14,2	23,1
7322050	Bone-Bone	8 743	39 465	8 064	20,4	16,1	24,8
7322060	Burau	5 291	23 454	3 839	16,4	11,7	21,1
7322070	Tomoni	6 434	27 400	6 483	23,7	18,3	29,0
7322080	Wotu	5 602	24 466	3 342	13,7	8,3	19,0
7322090	Malili	8 180	36 959	6 127	16,6	11,5	21,6
7322100	Nuha	8 926	40 986	9 828	24,0	18,5	29,5
7322110	Mangkutana	6 424	27 915	7 152	25,6	19,4	31,8
7322120	Masamba	9 982	44 885	8 087	18,0	14,6	21,4
7322130	Limbong	2 997	14 758	6 438	43,6	37,3	49,9
7371	**Ujung Pandang**	**257 077**	**1 095 463**	**106 747**	**9,7**	**8,7**	**10,8**
7371010	Mariso	10 772	50 771	1 115	2,2	0,9	3,4
7371020	Mamajang	13 356	58 698	3 227	5,5	3,6	7,4
7371030	Tamalate	59 448	252 006	16 357	6,5	4,6	8,4
7371040	Makassar	17 296	80 080	6 895	8,6	6,2	11,0
7371050	Ujung Pandang	5 975	27 399	1 156	4,2	2,0	6,4
7371060	Wajo	7 102	33 977	2 066	6,1	3,3	8,8
7371070	Bontoala	11 647	56 705	6 688	11,8	8,8	14,8
7371080	Ujung Tanah	8 629	43 988	15 091	34,3	27,7	40,9
7371090	Tallo	25 189	115 235	26 152	22,7	19,0	26,4
7371100	Panakkukang	47 135	200 510	18 428	9,2	7,1	11,3
7371110	Biring Kanaya	50 528	176 094	9 571	5,4	4,1	6,8
7372	**Pare-Pare**	**23 526**	**107 968**	**8 315**	**7,7**	**5,6**	**9,8**
7372010	Bacukiki	9 263	41 621	5 513	13,2	9,0	17,5
7372020	Ujung	5 926	27 683	2 091	7,6	3,9	11,2
7372030	Soreang	8 337	38 664	711	1,8	0,5	3,2

https://www.bps.go.id

Tabel : 26.2 **Penduduk Miskin Propinsi Sulawesi Tenggara menurut Kabupaten/Kota dan Kecamatan, 2000**

Table *Poor People of South East Sulawesi Province by Regency/City and Sub-district, 2000*

Kode/ *Code*	Kabupaten/Kota *Regency/Municipality*	**Banyaknya Rumah Tangga**/ Number of *Household*	**Banyaknya Penduduk**/ Number of *Population*	**Banyaknya Penduduk Miskin**/ *Number of Poor People*	**Persentase Penduduk Miskin (P_o)**/ *Percentage of Poor People (P_o)*	Interval P_0 (%), • =10%	
						Batas bawah/ *Lower*	**Batas atas**/ *Upper*
[1]	[2]	[3]	[4]	[5]	[6]	[7]	[8]
74	**Sulawesi Tenggara**	**400 256**	**1 771 384**	**582 061**	**32,9**	**31,8**	**34,0**
7401	**Buton**	**117 001**	**531 576**	**197 104**	**37,1**	**35,1**	**39,0**
7401010	Binongko	2 935	13 531	7 269	53,7	43,3	64,1
7401020	Tomia	4 276	16 565	3 923	23,7	17,8	29,6
7401030	Kaledupa	3 797	15 019	4 177	27,8	20,7	34,9
7401040	Wangi-Wangi	10 046	42 509	14 007	33,0	26,0	39,9
7401050	Lasalimu	7 198	33 447	12 689	37,9	30,1	45,8
7401060	Pasar Wajo	8 233	39 804	15 561	39,1	32,9	45,3
7401070	Sampolawa	6 244	34 862	19 999	57,4	50,2	64,6
7401080	Batauga	7 478	35 155	19 429	55,3	48,0	62,5
7401090	Sorowalio	1 249	5 611	2 023	36,1	20,8	51,4
7401100	Bungi	2 222	10 442	5 436	52,1	40,0	64,1
7401110	Kapontori	2 711	11 671	4 210	36,1	24,3	47,8
7401120	Gu	4 949	22 573	9 640	42,7	34,3	51,1
7401130	Lakudo	4 554	21 174	9 627	45,5	35,6	55,3
7401140	Mawasangka	7 008	32 835	17 540	53,4	46,3	60,6
7401150	Kabaena Timur	4 044	17 223	6 654	38,6	27,5	49,7
7401160	Kabaena	3 485	14 035	5 980	42,6	31,5	53,7
7401170	Poleang Timur	4 899	21 597	6 901	32,0	21,8	42,1
7401180	Poleang	5 397	26 226	8 562	32,6	23,2	42,1
7401190	Rumbia	3 738	16 233	2 888	17,8	12,4	23,1
7401200	Rarowatu	2 827	11 434	3 570	31,2	20,4	42,0
7401710	Wolio	9 041	40 655	7 177	17,7	12,7	22,6
7401720	Betoambari	10 670	48 975	9 840	20,1	16,5	23,7
7402	**Muna**	**61 489**	**273 656**	**108 519**	**39,7**	**37,5**	**41,8**
7402010	Tongkuno	3 908	16 620	6 390	38,4	30,1	46,8
7402020	Parigi	4 031	17 937	9 831	54,8	46,5	63,2
7402030	Kabawo	4 891	21 437	7 228	33,7	26,1	41,4
7402040	Tiworo Kepulauan	6 139	25 171	8 623	34,3	28,3	40,2
7402050	Lawa	5 693	24 516	9 876	40,3	34,2	46,3
7402060	Kusambi	5 935	26 677	12 190	45,7	39,2	52,2
7402070	Katobu	11 756	56 223	16 207	28,8	24,9	32,8
7402080	Napabalano	5 045	22 389	11 612	51,9	42,8	60,9

https://www.bps.go.id

Tabel : 26.2 **Penduduk Miskin Propinsi Sulawesi Tenggara menurut Kabupaten/Kota dan Kecamatan, 2000**

Table *Poor People of South East Sulawesi Province by Regency/City and Sub-district, 2000*

Kode/ *Code*	Kabupaten/Kota *Regency/Municipality*	**Banyaknya Rumah Tangga**/ Number of *Household*	**Banyaknya Penduduk**/ Number of *Population*	**Banyaknya Penduduk Miskin**/ *Number of Poor People*	**Persentase Penduduk Miskin (P_o)**/ *Percentage of Poor People (P_o)*	Interval P_0 (%), •=10%	
						Batas bawah/ *Lower*	**Batas atas**/ *Upper*
[1]	[2]	[3]	[4]	[5]	[6]	[7]	[8]
7402090	Wakorumba Selatan	2 407	10 995	6 769	61,6	52,3	70,8
7402100	Bonegunu	2 542	11 847	5 567	47,0	38,8	55,1
7402110	Wakorumba	2 680	11 422	6 294	55,1	46,7	63,5
7402120	Kulisusu	6 462	28 422	7 933	27,9	22,6	33,2
7403	**Kendari**	**102 174**	**443 693**	**175 523**	**39,6**	**37,9**	**41,2**
7403010	Tinanggea	12 857	51 686	17 132	33,1	28,0	38,3
7403020	Palangga	4 805	20 221	6 591	32,6	25,8	39,4
7403030	Konda	3 992	17 029	5 562	32,7	25,9	39,4
7403040	Lainea	5 014	21 649	7 151	33,0	26,9	39,2
7403050	Kolono	2 664	11 648	7 843	67,3	60,2	74,4
7403060	Moramo	6 111	24 876	12 779	51,4	46,3	56,5
7403070	Wawonii	3 072	13 604	5 923	43,5	32,6	54,5
7403080	Waworete	3 258	13 384	5 148	38,5	30,9	46,0
7403090	Soropia	2 334	10 099	5 004	49,5	39,9	59,2
7403100	Sampara	5 762	26 645	15 166	56,9	52,9	60,9
7403110	Ranomeeto	3 714	16 304	6 075	37,3	28,0	46,5
7403120	Landono	4 327	18 705	8 073	43,2	36,7	49,6
7403130	Lambuya	11 081	48 515	25 493	52,5	48,4	56,7
7403140	Pondidaha	7 459	33 302	10 200	30,6	25,9	35,3
7403150	Wawotobi	6 129	28 087	8 733	31,1	25,0	37,2
7403160	Lasolo	4 679	21 014	7 681	36,5	31,8	41,3
7403170	Unaaha	4 684	21 604	3 953	18,3	11,4	25,2
7403180	Abuki	5 758	25 588	9 373	36,6	31,8	41,4
7403190	Asera	4 474	19 733	7 641	38,7	33,5	44,0
7404	**Kolaka**	**73 080**	**322 892**	**76 137**	**23,6**	**21,3**	**25,8**
7404010	Watubangga	7 952	31 591	9 393	29,7	23,2	36,3
7404020	Pomalaa	4 939	22 121	3 813	17,2	10,4	24,1
7404030	Wundulako	4 773	22 172	2 988	13,5	8,7	18,2
7404040	Ladongi	10 252	42 374	9 072	21,4	14,1	28,7
7404050	Tirawuta	3 986	17 053	3 869	22,7	15,8	29,6
7404060	Kolaka	9 937	46 324	8 428	18,2	13,4	23,0
7404070	Wolo	7 657	34 461	8 588	24,9	19,5	30,3
7404080	Mowewe	3 857	17 446	5 642	32,3	24,6	40,1

https://www.bps.go.id

Tabel : 26.2 **Penduduk Miskin Propinsi Sulawesi Tenggara menurut Kabupaten/Kota dan Kecamatan, 2000**

Table *Poor People of South East Sulawesi Province by Regency/City and Sub-district, 2000*

Kode/ *Code*	Kabupaten/Kota *Regency/Municipality*	**Banyaknya Rumah Tangga**/ Number of *Household*	**Banyaknya Penduduk**/ Number of *Population*	**Banyaknya Penduduk Miskin**/ *Number of Poor People*	**Persentase Penduduk Miskin (P_o)**/ *Percentage of Poor People (P_o)*	Interval P_0 (%), •=10%	
						Batas bawah/ *Lower*	**Batas atas**/ *Upper*
[1]	[2]	[3]	[4]	[5]	[6]	[7]	[8]
7404090	Lasusua	9 236	42 861	13 358	31,2	25,7	36,6
7404100	Pakue	8 023	34 730	6 654	19,2	14,9	23,4
7404110	Batu Putih	2 468	11 759	4 331	36,8	28,0	45,7
7471	**Kendari**	**46 512**	**199 567**	**24 779**	**12,4**	**10,3**	**14,6**
7471010	Mandonga	21 300	97 333	8 278	8,5	5,8	11,2
7471020	Poasia	12 186	43 752	9 601	21,9	16,7	27,2
7471030	Kendari	13 026	58 482	6 900	11,8	9,3	14,3

https://www.bps.go.id

Tabel : 27.2 **Penduduk Miskin Propinsi Gorontalo menurut Kabupaten/Kota dan Kecamatan, 2000**

Table *Poor People of Gorontalo Province by Regency/City and Sub-district, 2000*

Kode/ *Code*	Kabupaten/Kota *Regency/Municipality*	**Banyaknya Rumah Tangga**/ Number of *Household*	**Banyaknya Penduduk**/ Number of *Population*	**Banyaknya Penduduk Miskin**/ *Number of Poor People*	**Persentase Penduduk Miskin (P_o)**/ *Percentage of Poor People (P_o)*	Interval P_0 (%), • =10%	
						Batas bawah/ *Lower*	**Batas atas**/ *Upper*
[1]	[2]	[3]	[4]	[5]	[6]	[7]	[8]
75	**Gorontalo**	**214 151**	**826 476**	**190 672**	**23,1**	**20,9**	**25,2**
7501	**Boalemo**	**48 434**	**183 957**	**67 429**	**36,7**	**32,5**	**40,8**
7501010	Popayato	8 227	31 540	13 082	41,5	30,5	52,5
7501020	Marisa	12 108	46 103	15 611	33,9	26,4	41,4
7501030	Paguat	6 584	24 245	6 617	27,3	17,3	37,3
7501040	Tilamuta	10 752	40 985	18 015	44,0	35,8	52,2
7501050	Paguyaman	10 763	41 084	14 103	34,3	26,1	42,6
7502	**Gorontalo**	**131 112**	**508 241**	**104 728**	**20,6**	**18,0**	**23,2**
7502010	Batudaa Pantai	4 361	17 666	2 100	11,9	4,8	19,0
7502020	Batudaa	14 452	56 941	7 381	13,0	7,6	18,3
7502030	Tibawa	13 817	54 793	8 763	16,0	8,2	23,8
7502040	Boliyohuto	17 651	66 939	18 924	28,3	20,9	35,7
7502050	Sumalata	6 551	24 725	3 794	15,3	8,4	22,3
7502060	Kwandang	12 160	46 360	4 416	9,5	4,4	14,7
7502070	Limboto	14 358	55 277	9 131	16,5	10,8	22,2
7502080	Telaga	14 879	56 489	20 186	35,7	28,1	43,4
7502090	Atinggola	3 918	15 528	3 086	19,9	12,1	27,6
7502100	Tapa	7 002	26 407	2 375	9,0	4,0	14,0
7502110	Kabila	9 517	36 805	8 185	22,2	14,5	30,0
7502120	Suwawa	5 709	22 410	2 623	11,7	5,3	18,1
7502130	Bonepantai	6 737	27 901	13 766	49,3	40,5	58,2
7571	**Gorontalo**	**34 605**	**134 278**	**18 515**	**13,8**	**10,5**	**17,1**
7571010	Kota Barat	7 225	28 279	5 193	18,4	12,3	24,4
7571020	Kota Selatan	16 409	64 313	8 531	13,3	8,5	18,0
7571030	Kota Utara	10 971	41 686	4 791	11,5	6,1	16,9

https://www.bps.go.id

https://www.bps.go.id

Peta Indeks

Index Maps

Peta Indeks Indonesia menurut Provinsi, 2000
Index Map of Indonesia by Province, 2000



https://www.bps.go.id

KODE *CODE*	KABUPATEN/KOTA *REGENCY/CITY*
11	NANGGROE ACEH DARUSSALAM
12	SUMATERA UTARA
13	SUMATERA BARAT
14	RIAU
15	JAMBI
16	SUMATERA SELATAN
17	BENGKULU
18	LAMPUNG
19	KEPULAUAN BANGKA BELITUNG
31	DKI JAKARTA

KODE *CODE*	KABUPATEN/KOTA *REGENCY/CITY*
32	JAWA BARAT
33	JAWA TENGAH
34	DAERAH ISTIMEWA YOGYAKARTA
35	JAWA TIMUR
36	BANTEN
51	BALI
52	NUSA TENGGARA BARAT
53	NUSA TENGGARA TIMUR
61	KALIMANTAN BARAT
62	KALIMANTAN TENGAH

KODE *CODE*	KABUPATEN/KOTA *REGENCY/CITY*
63	KALIMANTAN SELATAN
64	KALIMANTAN TIMUR
71	SULAWESI UTARA
72	SULAWESI TENGAH
73	SULAWESI SELATAN
74	SULAWESI TENGGARA
75	GORONTALO
81	M A L U K U
82	MALUKU UTARA
94	PAPUA

Gambar ---------- : 01 **Peta Indeks Provinsi Nangroe Aceh Darussalam menurut Kabupaten/Kota, 2000**

Figure *Index Map of Nangroe Aceh Darussalam Province by Regency/City, 2000*

KODE *CODE*	KABUPATEN/KOTA *REGENCY/CITY*
01	SIMEULUE
02	ACEH SINGKIL
03	ACEH SELATAN
04	ACEH TENGGARA
05	ACEH TIMUR
06	ACEH TENGAH
07	ACEH BARAT
08	ACEH BESAR
09	PIDIE
10	BIREUEN
11	ACEH UTARA
71	KOTA BANDA ACEH
72	KOTA SABANG

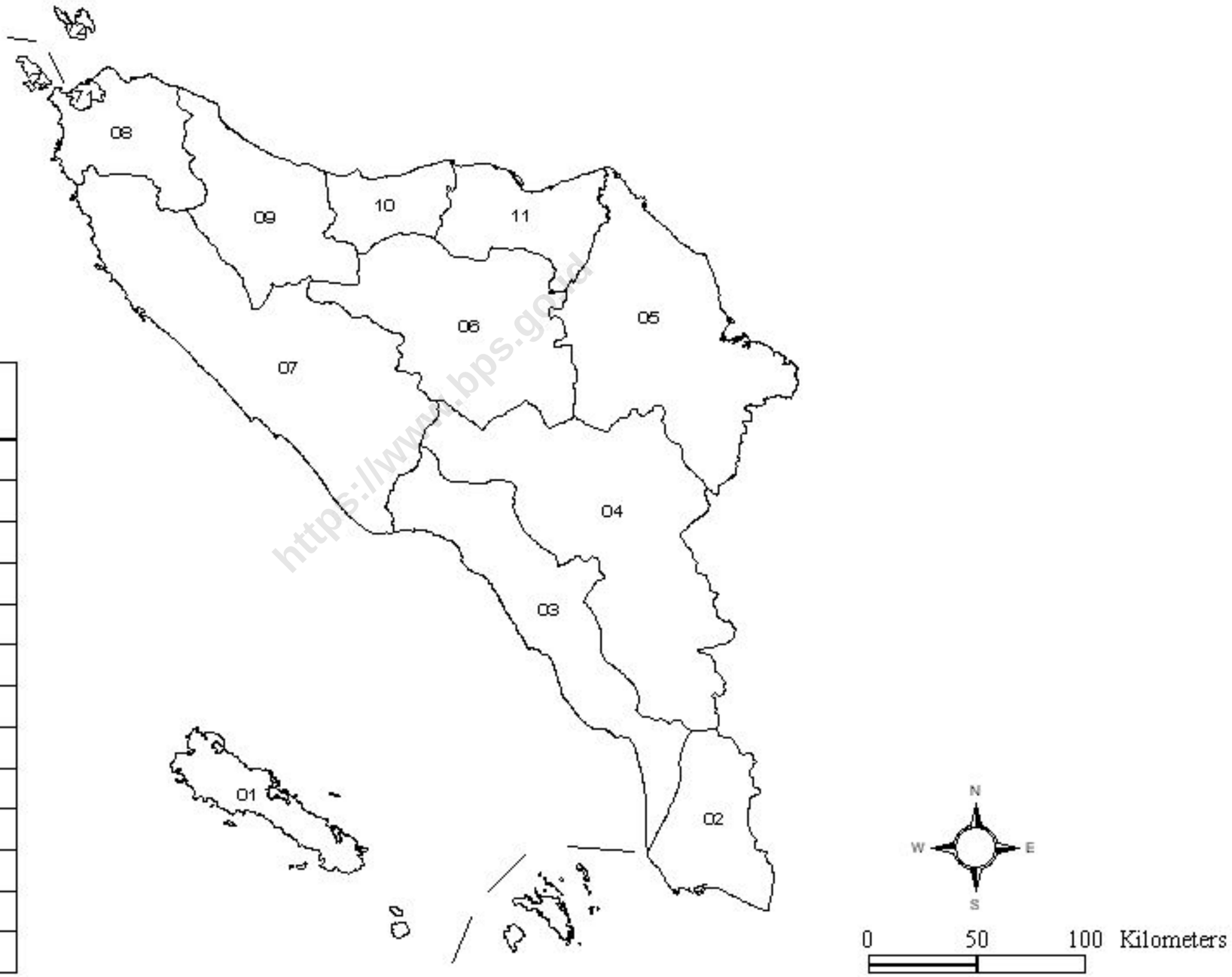

https://www.bps.go.id

Gambar ---------- : 02 **Peta Indeks Provinsi Sumatera Utara menurut Kabupaten/Kota, 2000**

Figure *Index Map of North Sumatera Province by Regency/City, 2000*

KODE *CODE*	KABUPATEN/KOTA *REGENCY/CITY*
01	NIAS
02	MANDAILING NATAL
03	TAPANULI SELATAN
04	TAPANULI TENGAH
05	TAPANULI UTARA
06	TOBA SAMOSIR
07	LABUHAN BATU
08	ASAHAN
09	SIMALUNGUN
10	DAIRI
11	KARO
12	DELI SERDANG
13	LANGKAT
71	KOTA SIBOLGA
72	KOTA TANJUNG BALAI
73	KOTA PEMATANG SIANTAR
74	KOTA TEBING TINGGI
75	KOTA MEDAN
76	KOTA BINJAI

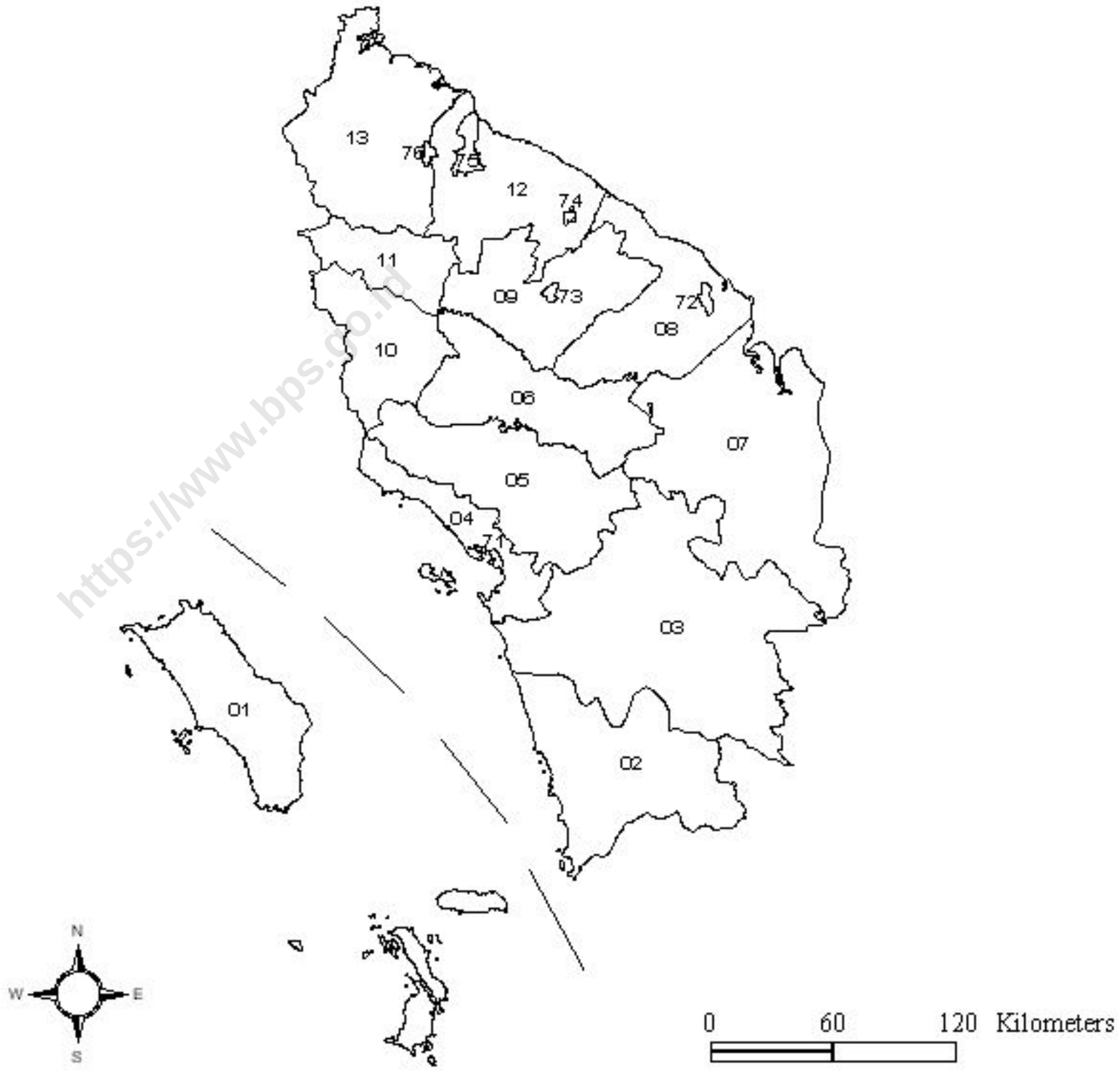

https://www.bps.go.id

Gambar ---------- : 03 **Peta Indeks Provinsi Sumatera Barat menurut Kabupaten/Kota, 2000**

Figure *Index Map of West Sumatera Province by Regency/City, 2000*

KODE *CODE*	KABUPATEN/KOTA *REGENCY/CITY*
01	KEPULAUAN MENTAWAI
02	PESISIR SELATAN
03	SOLOK
04	SAWAHLUNTO/SIJUNJUNG
05	TANAH DATAR
06	PADANG PARIAMAN
07	AGAM
08	LIMA PULUH KOTO
09	PASAMAN
71	KOTA PADANG
72	KOTA SOLOK
73	KOTA SAWAHLUNTO
74	KOTA PADANG PANJANG
75	KOTA BUKITTINGGI
76	KOTA PAYAKUMBUH

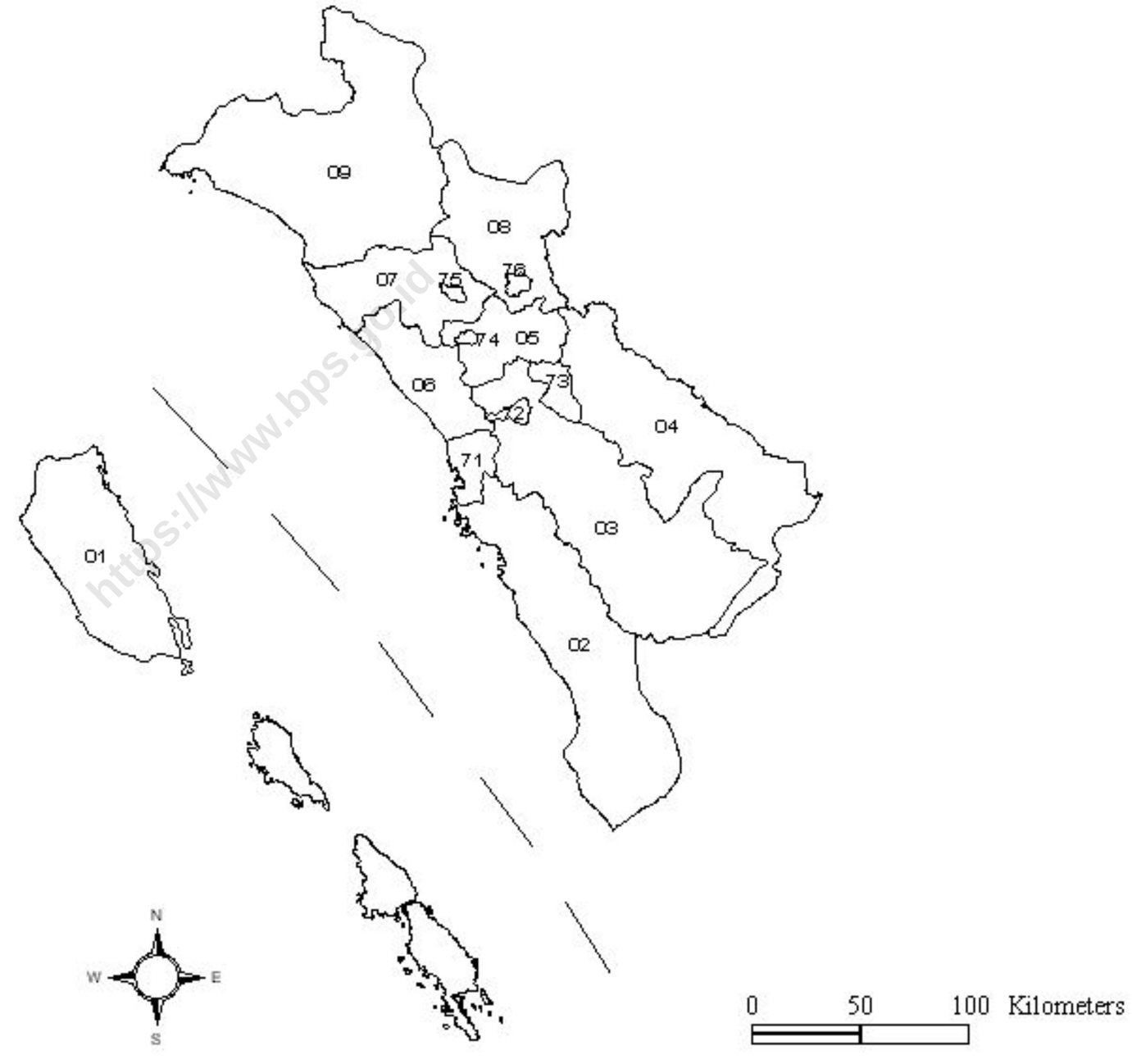

https://www.bps.go.id

Gambar : 04 **Peta Indeks Provinsi Riau menurut Kabupaten/Kota, 2000**

Figure *Index Map of Riau Province by Regency/City, 2000*

KODE *CODE*	KABUPATEN/KOTA *REGENCY/CITY*
01	KUANTAN SENGINGI
02	INDRAGIRI HULU
03	INDRAGIRI HILIR
04	PELALAWAN
05	SIAK
06	KAMPAR
07	ROKAN HULU
08	BENGKALIS
09	ROKAN HILIR
10	KEPULAUAN RIAU
11	KARIMUN
12	NATUNA
71	KOTA PEKANBARU
72	KOTA BATAM
73	KOTA DUMAI

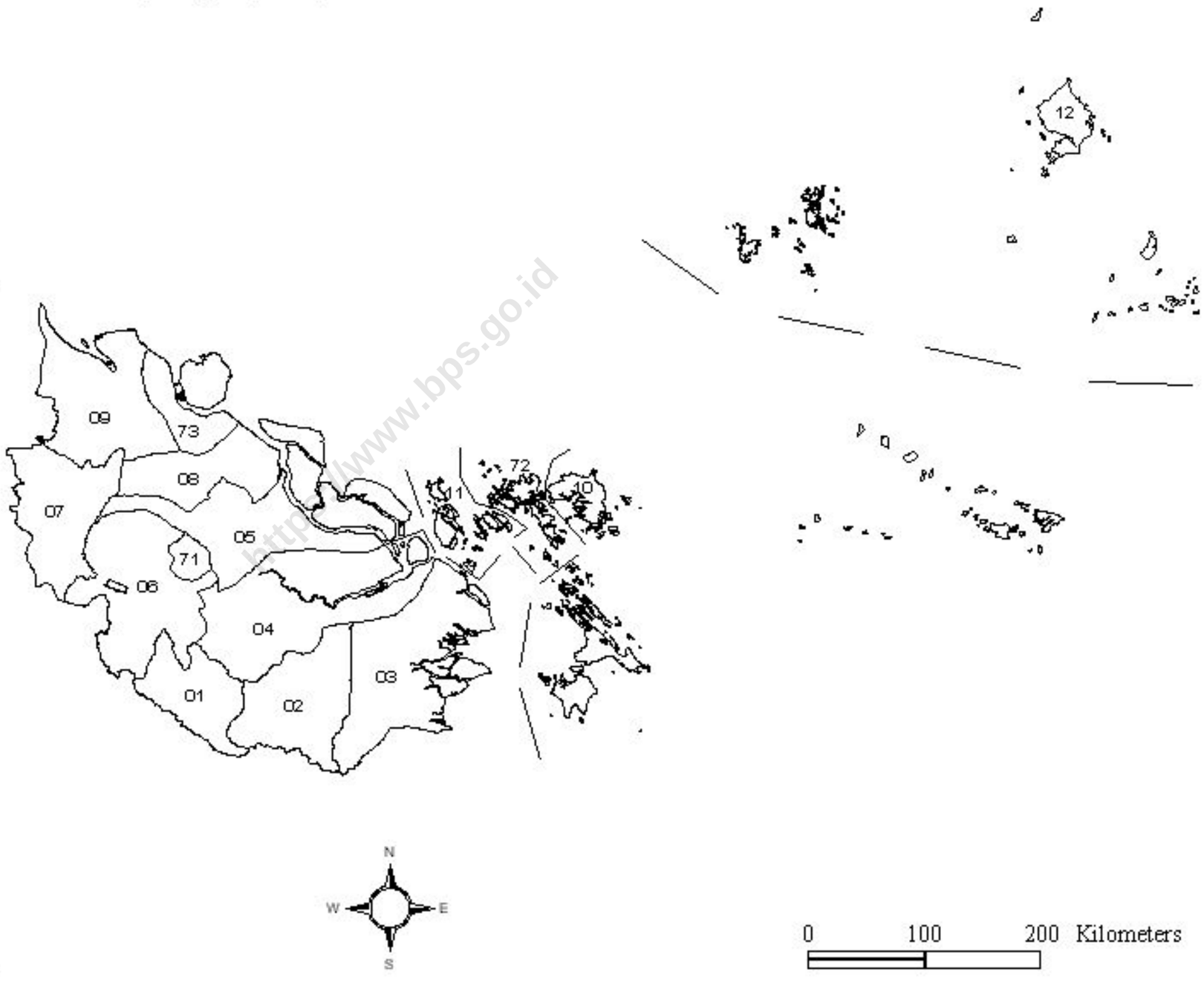

http://www.bps.go.id

Gambar ---------- : 05 **Peta Indeks Provinsi Jambi menurut Kabupaten/Kota, 2000**

Figure *Index Map of Jambi Province by Regency/City, 2000*

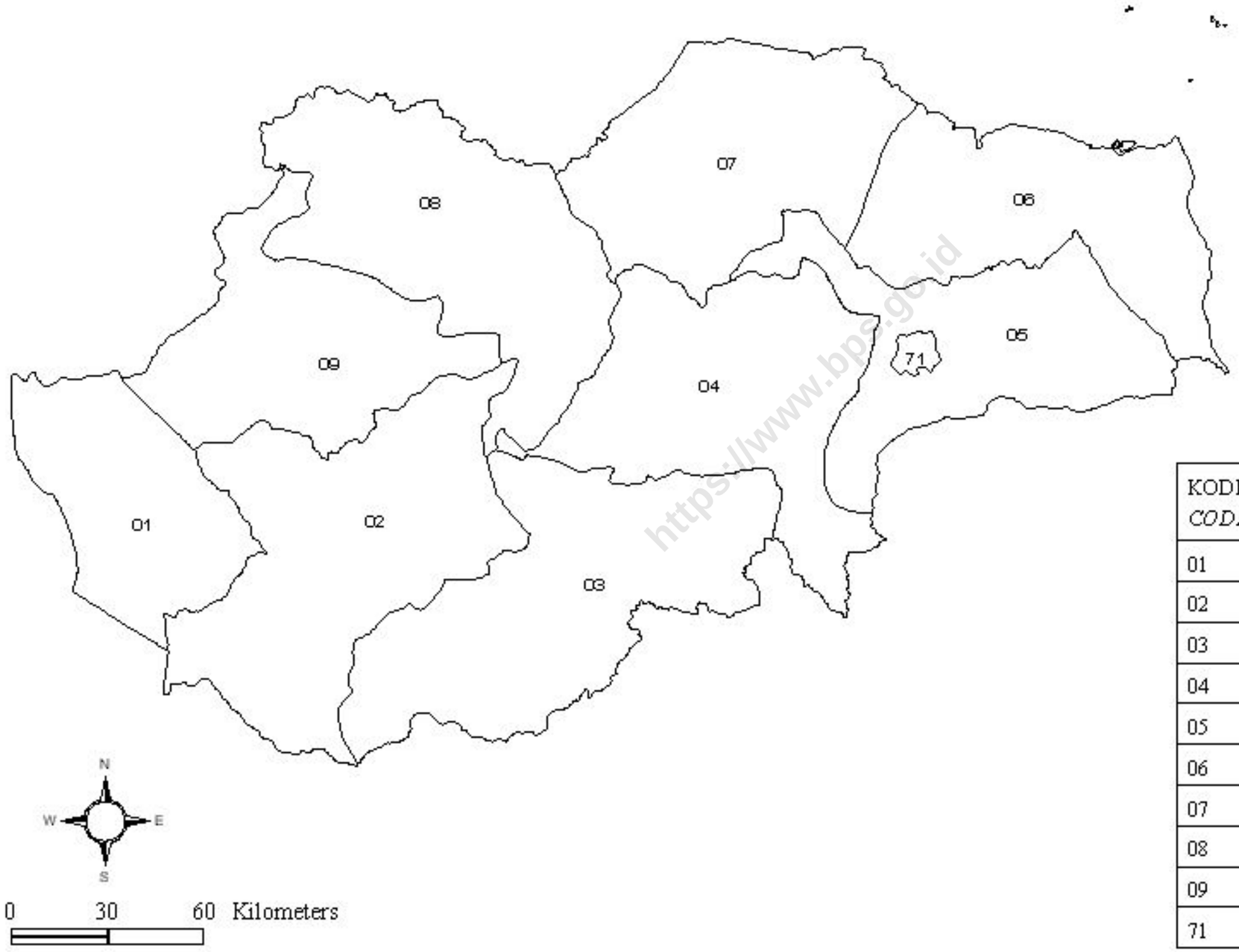

KODE *CODE*	KABUPATEN/KOTA *REGENCY/CITY*
01	KERINCI
02	MERANGIN
03	SAROLANGUN
04	BATANGHARI
05	MUARO JAMBI
06	TANJUNG JABUNG TIMUR
07	TANJUNG JABUNG BARAT
08	TEBO
09	BUNGO
71	KOTA JAMBI

https://www.bps.go.id

Gambar ---------- : 06

Peta Indeks Provinsi Sumatera Selatan menurut Kabupaten/Kota, 2000

Figure

Index Map of South Sumatera Province by Regency/City, 2000

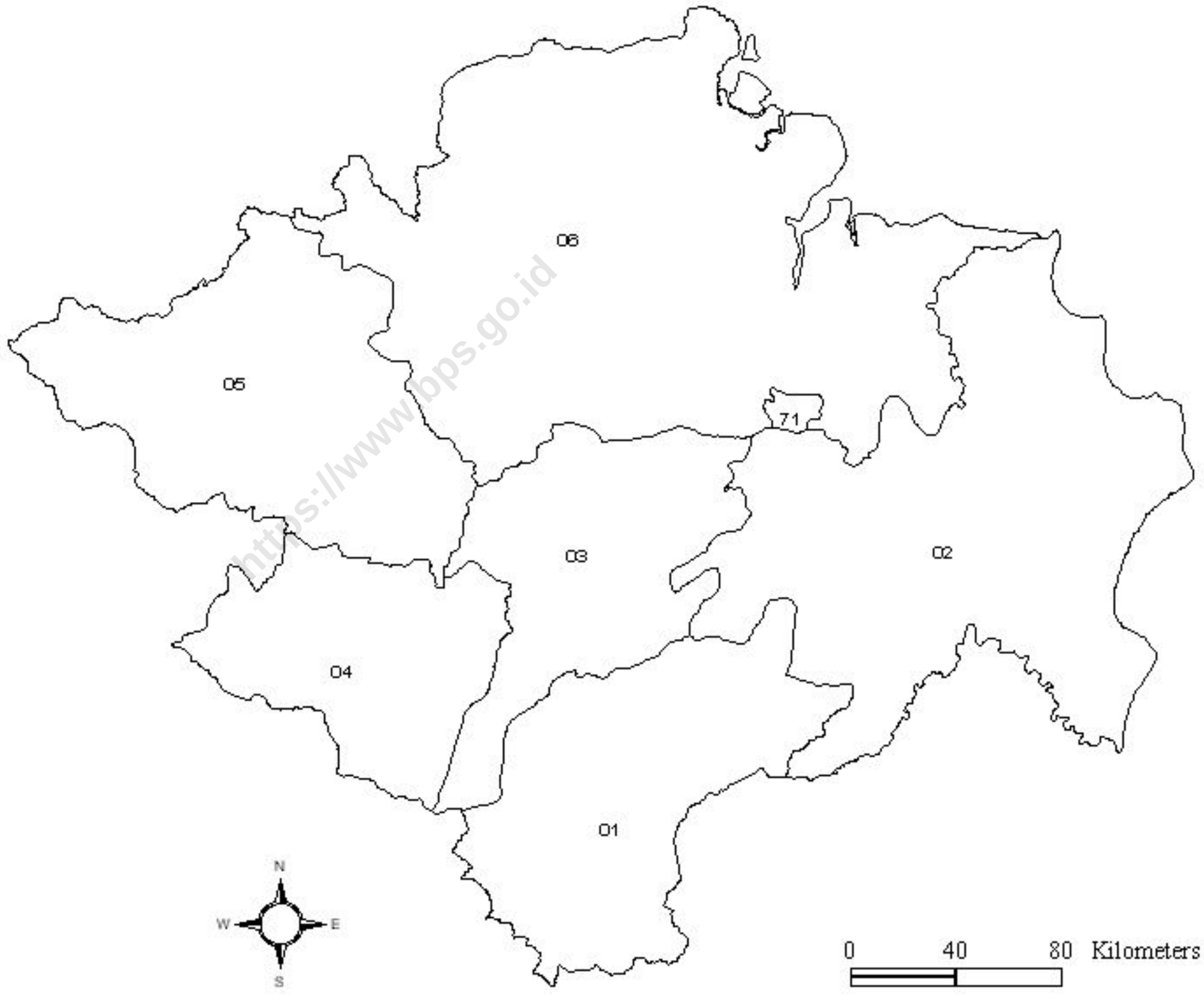

KODE *CODE*	KABUPATEN/KOTA *REGENCY/CITY*
01	OGAN KOMERING ULU
02	OGAN KOMERING ILIR
03	MUARA ENIM
04	LAHAT
05	MUSI RAWAS
06	MUSI BANYU ASIN
71	KOTA PALEMBANG

https://www.bps.go.id

Gambar ---------- : 07 **Peta Indeks Provinsi Bengkulu menurut Kabupaten/Kota, 2000**

Figure *Index Map of Bengkulu Province by Regency/City, 2000*

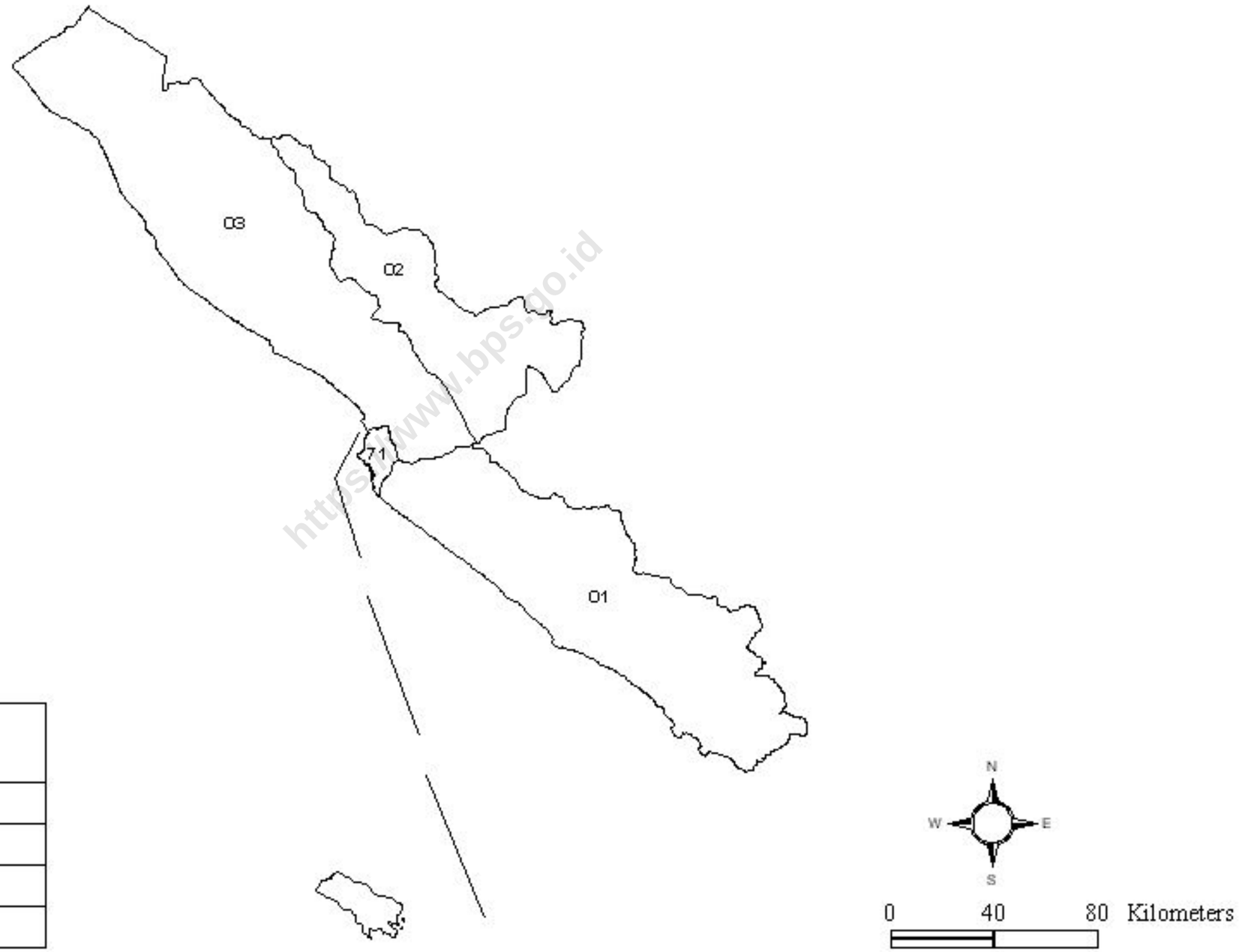

http://www.bps.go.id

KODE *CODE*	KABUPATEN/KOTA *REGENCY/CITY*
01	BENGKULU SELATAN
02	REJANG LEBONG
03	BENGKULU UTARA
71	KOTA BENGKULU

Gambar ---------- : 08 **Peta Indeks Provinsi Lampung menurut Kabupaten/Kota, 2000**

Figure *Index Map of Lampung Province by Regency/City, 2000*

KODE *CODE*	KABUPATEN/KOTA *REGENCY/CITY*
01	LAMPUNG BARAT
02	TANGGAMUS
03	LAMPUNG SELATAN
04	LAMPUNG TIMUR
05	LAMPUNG TENGAH
06	LAMPUNG UTARA
07	WAY KANAN
08	TULANG BAWANG
71	KOTA BANDAR LAMPUNG
72	KOTA METRO

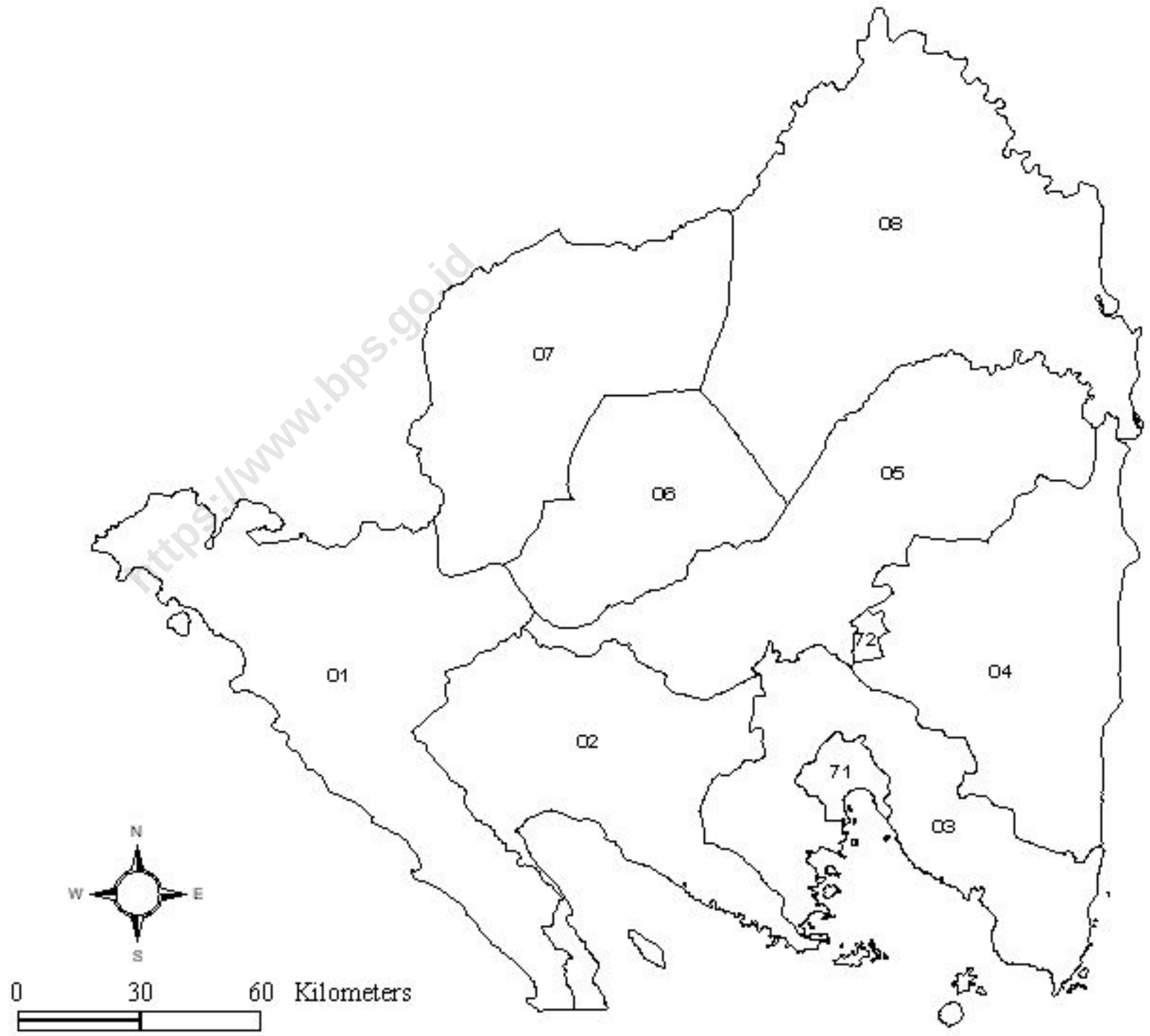

https://www.bps.go.id

Gambar ---------- : 09 **Peta Indeks Provinsi Kepulauan Bangka Belitung menurut Kabupaten/Kota, 2000**

Figure *Index Map of Bangka Belitung Island Province by Regency/City, 2000*

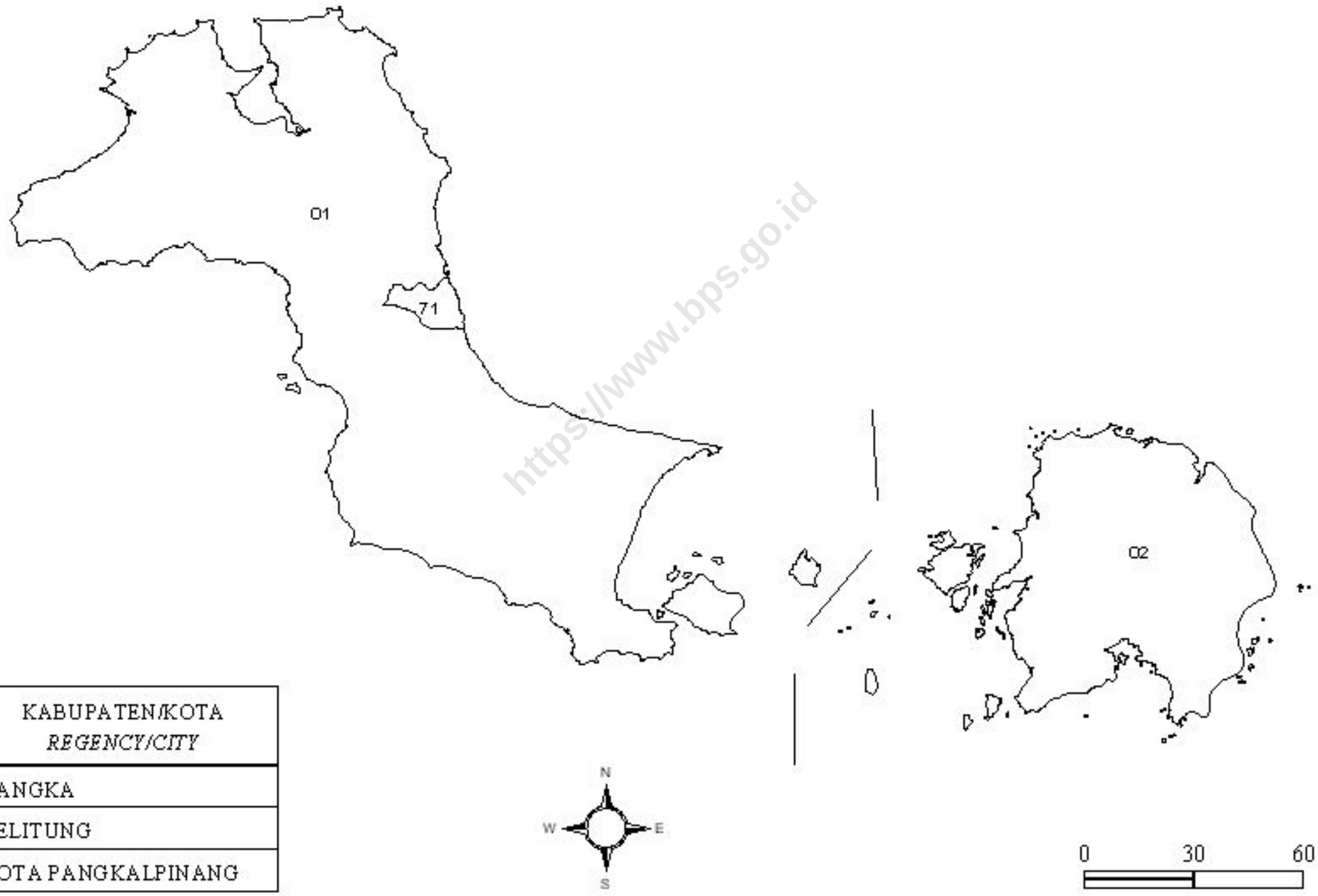

https://www.bps.go.id

KODE *CODE*	KABUPATEN/KOTA *REGENCY/CITY*
01	BANGKA
02	BELITUNG
71	KOTA PANGKALPINANG

Gambar ---------- : 10 **Peta Indeks Provinsi DKI Jakarta menurut Kabupaten/Kota, 2000**

Figure *Index Map of DKI Jakarta Province by Regency/City, 2000*



https://www.bps.go.id



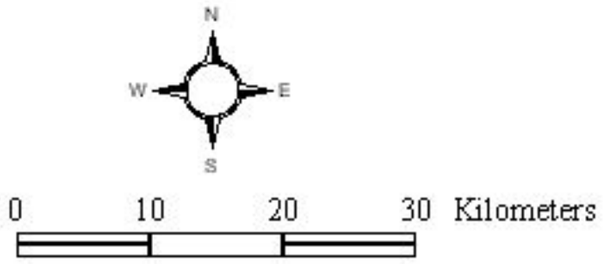

KODE *CODE*	KABUPATEN/KOTA *REGENCY/CITY*
71	KOTA JAKARTA SELATAN
72	KOTA JAKARTA TIMUR
73	KOTA JAKARTA PUSAT
74	KOTA JAKARTA BARAT
75	KOTA JAKARTA UTARA

Gambar ---------- : 11 **Peta Indeks Provinsi Jawa Barat menurut Kabupaten/Kota, 2000**

Figure *Index Map of West Java Province by Regency/City, 2000*

KODE *CODE*	KABUPATEN/KOTA *REGENCY/CITY*
01	BOGOR
02	SUKABUMI
03	CIANJUR
04	BANDUNG
05	GARUT
06	TASIKMALAYA
07	CIAMIS
08	KUNINGAN
09	CIREBON
10	MAJALENGKA
11	SUMEDANG
12	INDRAMAYU
13	SUBANG
14	PURWAKARTA
15	KARAWANG
16	BEKASI
71	KOTA BOGOR
72	KOTA SUKABUMI
73	KOTA BANDUNG
74	KOTA CIREBON
75	KOTA BEKASI
76	KOTA DEPOK

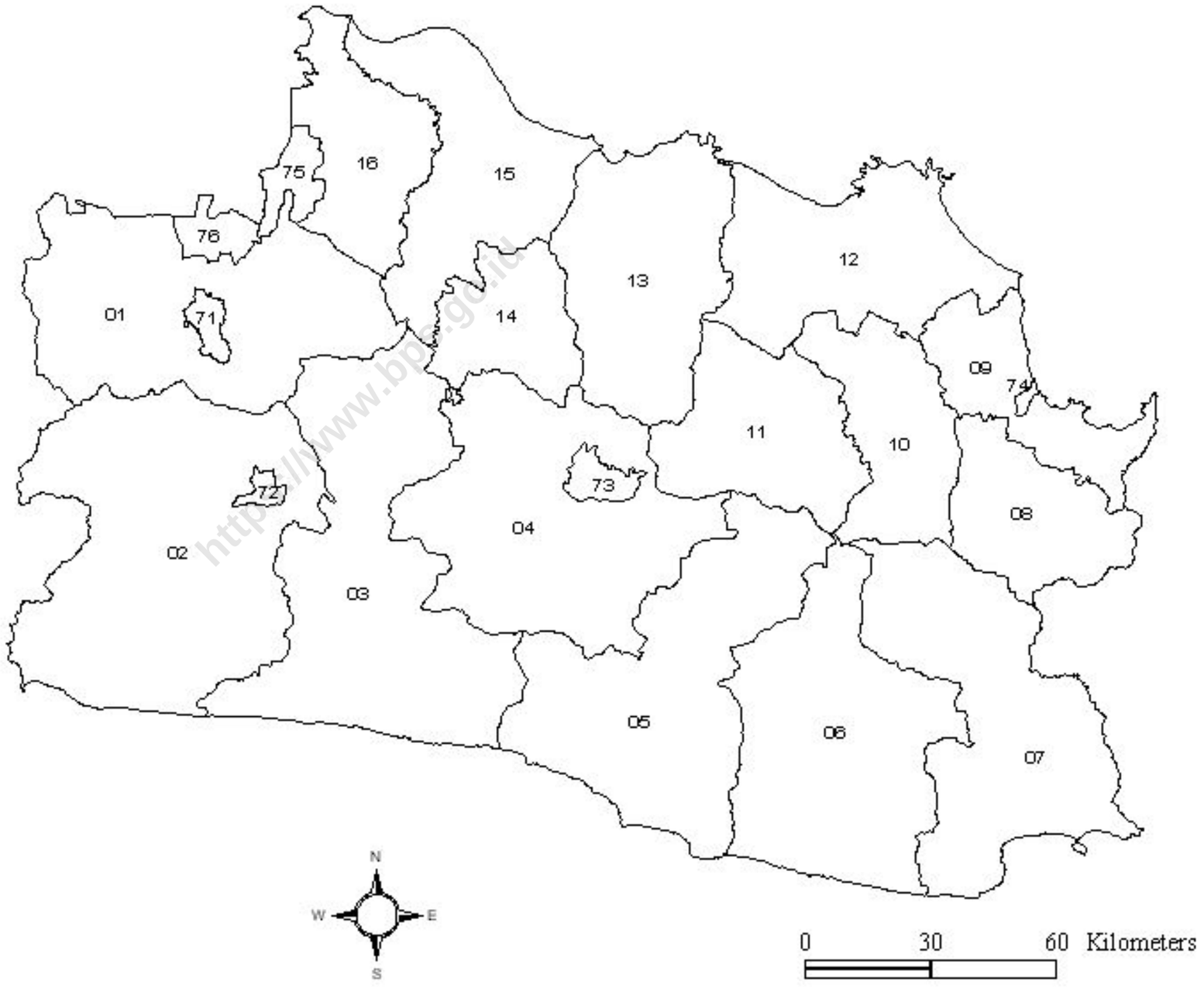

Gambar Peta Indeks Provinsi Jawa Tengah menurut Kabupaten/Kota, 2000
--- : 12
Figure *Index Map of Central Java Province by Regency/City, 2000*

KODE *CODE*	KABUPATEN/KOTA *REGENCY/CITY*
01	CILACAP
02	BANYUMAS
03	PURBALINGGA
04	BANJARNEGARA
05	KEBUMEN
06	PURWOREJO
07	WONOSOBO
08	MAGELANG
09	BOYOLALI
10	KLATEN
11	SUKOHARJO
12	WONOGIRI
13	KARANGANYAR
14	SRAGEN
15	GROBOGAN/PURWODADI
16	BLORA
17	REMBANG
18	PATI
19	KUDUS
20	JEPARA
21	DEMAK



KODE *CODE*	KABUPATEN/KOTA *REGENCY/CITY*
22	SEMARANG
23	TEMANGGUNG
24	KENDAL
25	BATANG
26	PEKALONGAN
27	PEMALANG
28	TEGAL

KODE *CODE*	KABUPATEN/KOTA *REGENCY/CITY*
29	BREBES
71	KOTA MAGELANG
72	KOTA SURAKARTA
73	KOTA SALATIGA
74	KOTA SEMARANG
75	KOTA PEKALONGAN
76	KOTA TEGAL

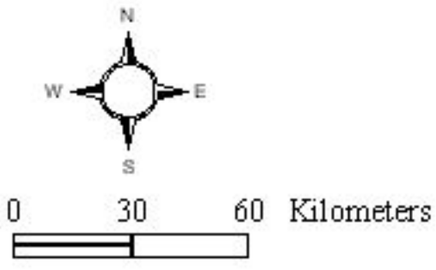

Gambar ---------- : 13 **Peta Indeks Provinsi DI Yogyakarta menurut Kabupaten/Kota, 2000**

Figure *Index Map of DI Yogyakarta Province by Regency/City, 2000*

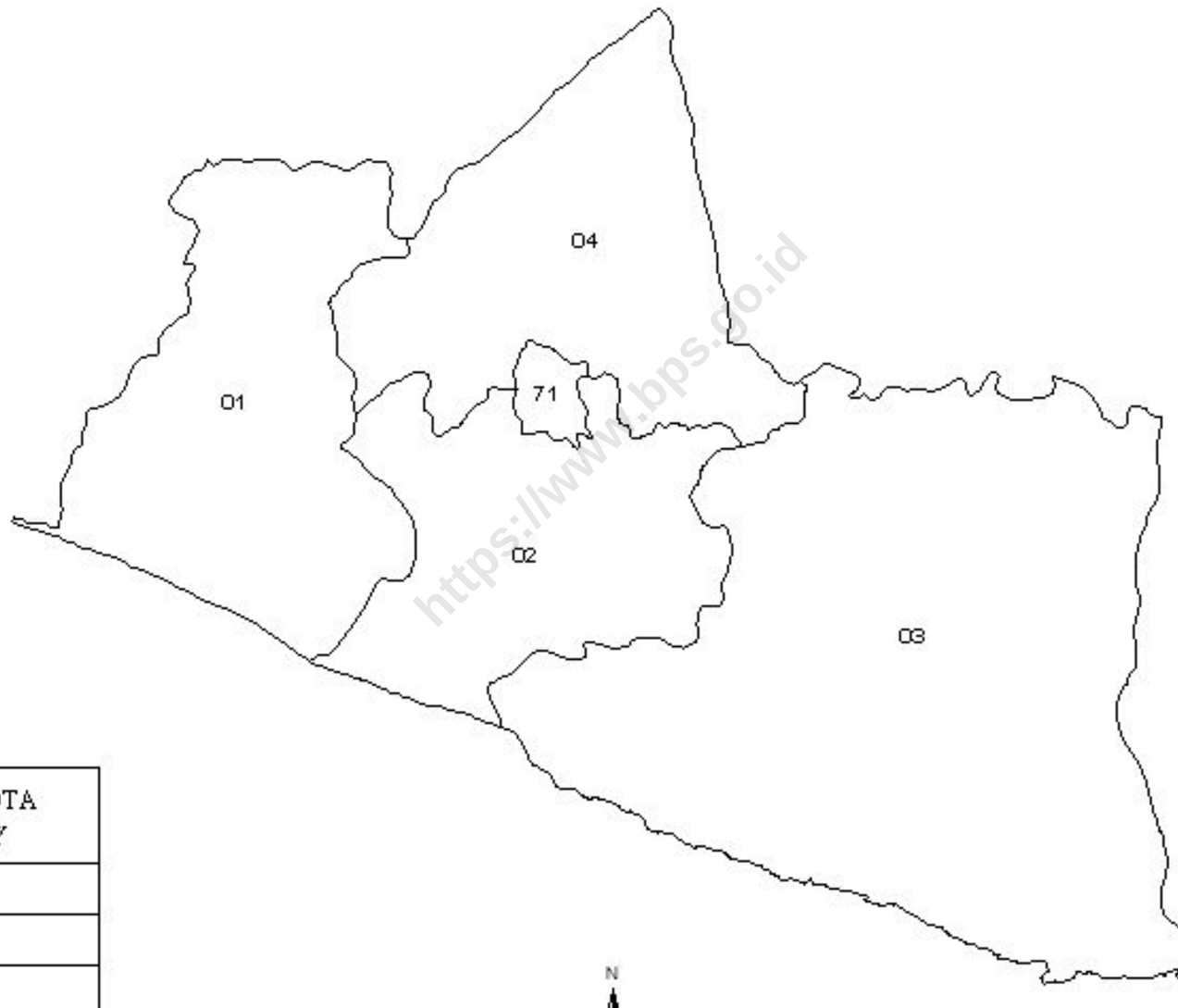

https://www.bps.go.id

KODE *CODE*	KABUPATEN/KOTA *REGENCY/CITY*
01	KULON PROGO
02	BANTUL
03	GUNUNG KIDUL
04	SLEMAN
71	KOTA YOGYAKARTA

Gambar Peta Indeks Provinsi Jawa Timur menurut Kabupaten/Kota, 2000

---------- : 14

Figure *Index Map of East Java Province by Regency/City, 2000*

KODE *CODE*	KABUPATEN/KOTA *REGENCY/CITY*
01	PACITAN
02	PONOROGO
03	TRENGGALEK
04	TULUNGAGUNG
05	BLITAR
06	KEDIRI
07	MALANG
08	LUMAJANG
09	JEMBER
10	BANYUWANGI
11	BONDOWOSO
12	SITUBONDO
13	PROBOLINGGO
14	PASURUAN
15	SIDOARJO
16	MOJOKERTO
17	JOMBANG
18	NGANJUK
19	MADIUN
20	MAGETAN
21	NGAWI
22	BOJONEGORO

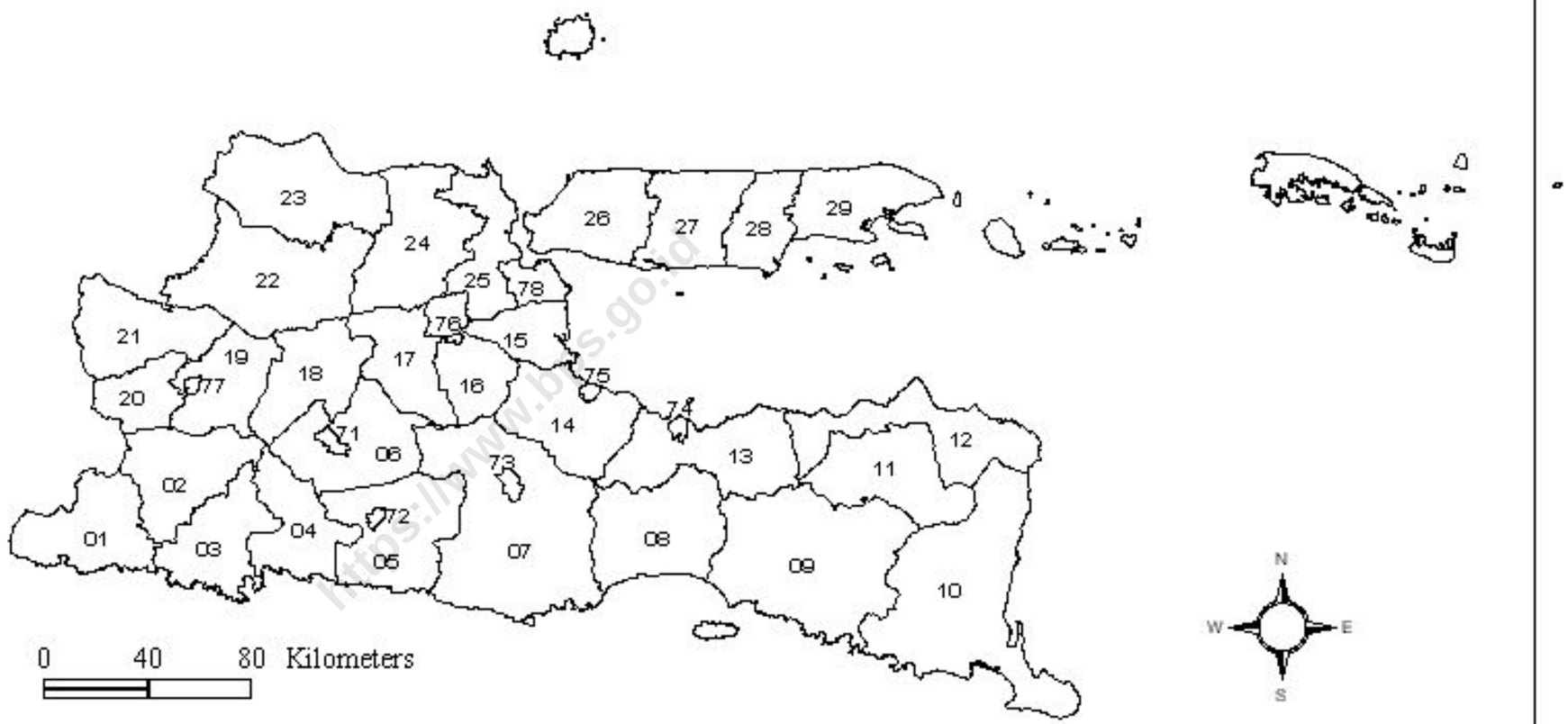

KODE *CODE*	KABUPATEN/KOTA *REGENCY/CITY*
23	TUBAN
24	LAMONGAN
25	GRESIK
26	BANGKALAN
27	SAMPANG

KODE *CODE*	KABUPATEN/KOTA *REGENCY/CITY*
28	PAMEKASAN
29	SUMENEP
71	KOTA KEDIRI
72	KOTA BLITAR
73	KOTA MALANG

KODE *CODE*	KABUPATEN/KOTA *REGENCY/CITY*
74	KOTA PROBOLINGGO
75	KOTA PASURUAN
76	KOTA MOJOKERTO
77	KOTA MADIUN
78	KOTA SURABAYA

https://www.bps.go.id

Gambar ---------- : 15 **Peta Indeks Provinsi Banten menurut Kabupaten/Kota, 2000**

Figure *Index Map of Banten Province by Regency/City, 2000*

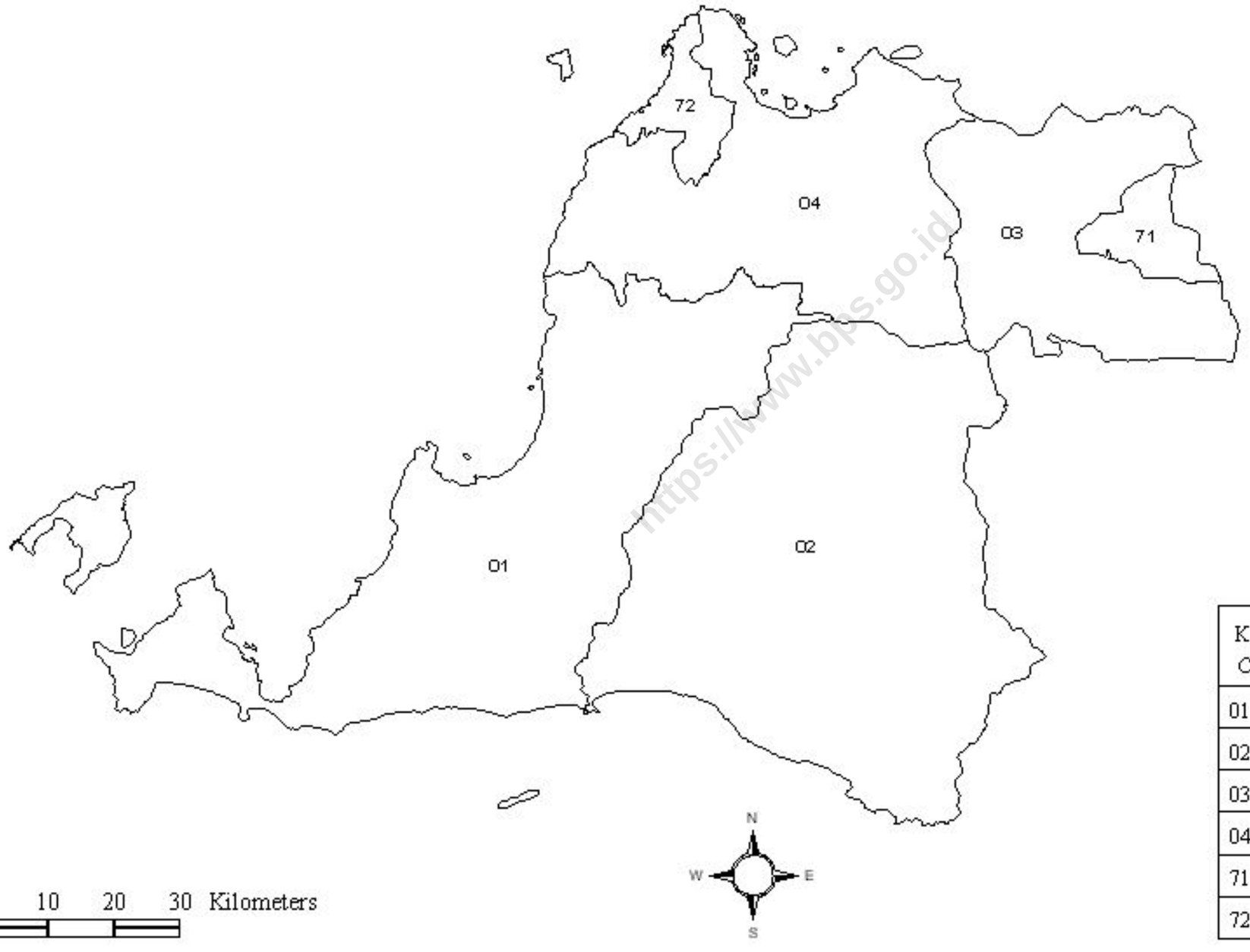

KODE *CODE*	KABUPATEN/KOTA *REGENCY/CITY*
01	PANDEGLANG
02	LEBAK
03	TANGERANG
04	SERANG
71	KOTA TANGERANG
72	KOTA CILEGON

https://www.bps.go.id

Gambar ---------- : 16 **Peta Indeks Provinsi Bali menurut Kabupaten/Kota, 2000**

Figure *Index Map of Bali Province by Regency/City, 2000*

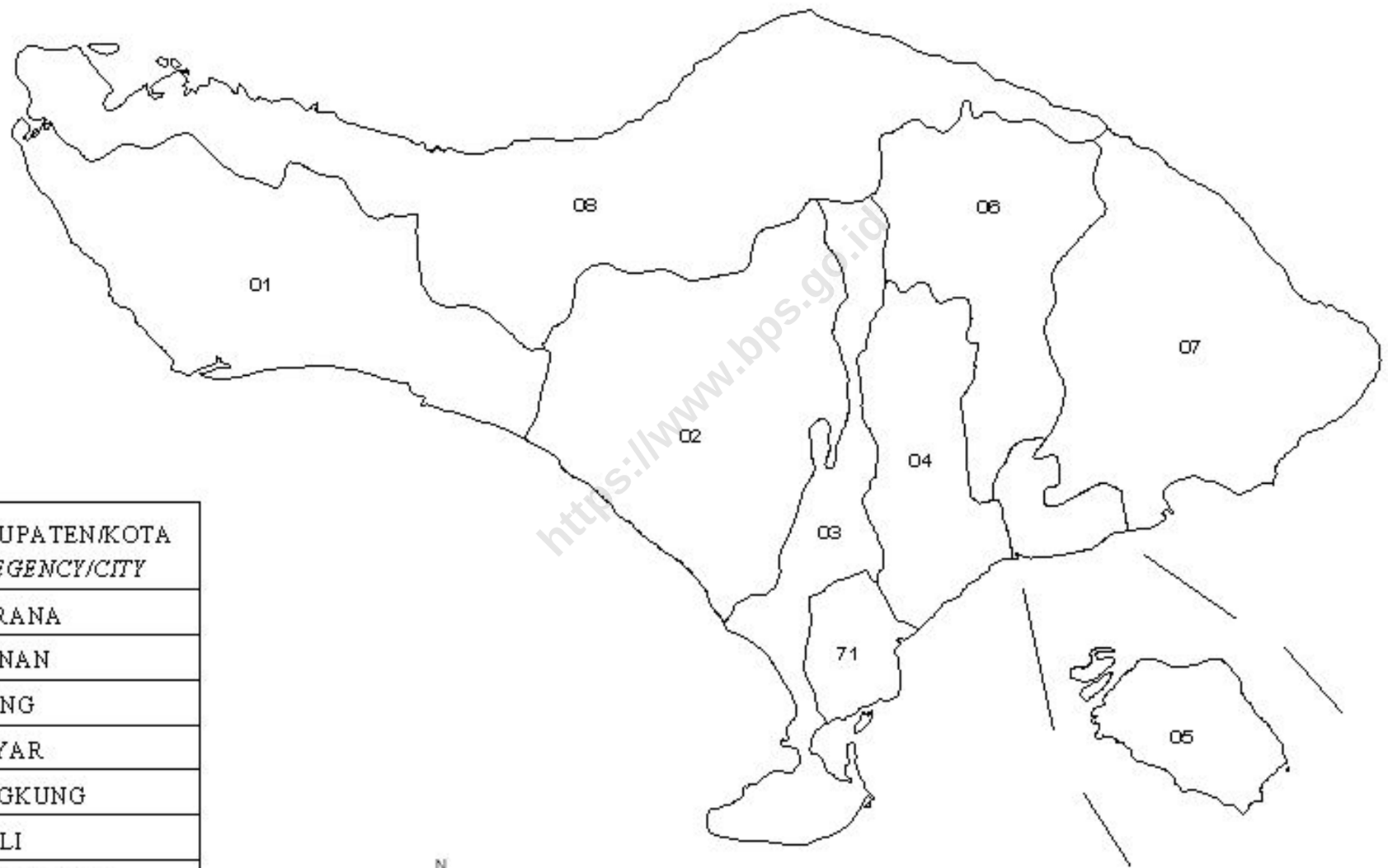

https://www.bps.go.id

KODE *CODE*	KABUPATEN/KOTA *REGENCY/CITY*
01	JEMBRANA
02	TABANAN
03	BADUNG
04	GIANYAR
05	KLUNGKUNG
06	BANGLI
07	KARANGASEM
08	BULELENG
71	KOTA DENPASAR

Gambar ---------- : 17 **Peta Indeks Provinsi Nusa Tenggara Barat menurut Kabupaten/Kota, 2000**

Figure *Index Map of West Nusa Tenggara Province by Regency/City, 2000*

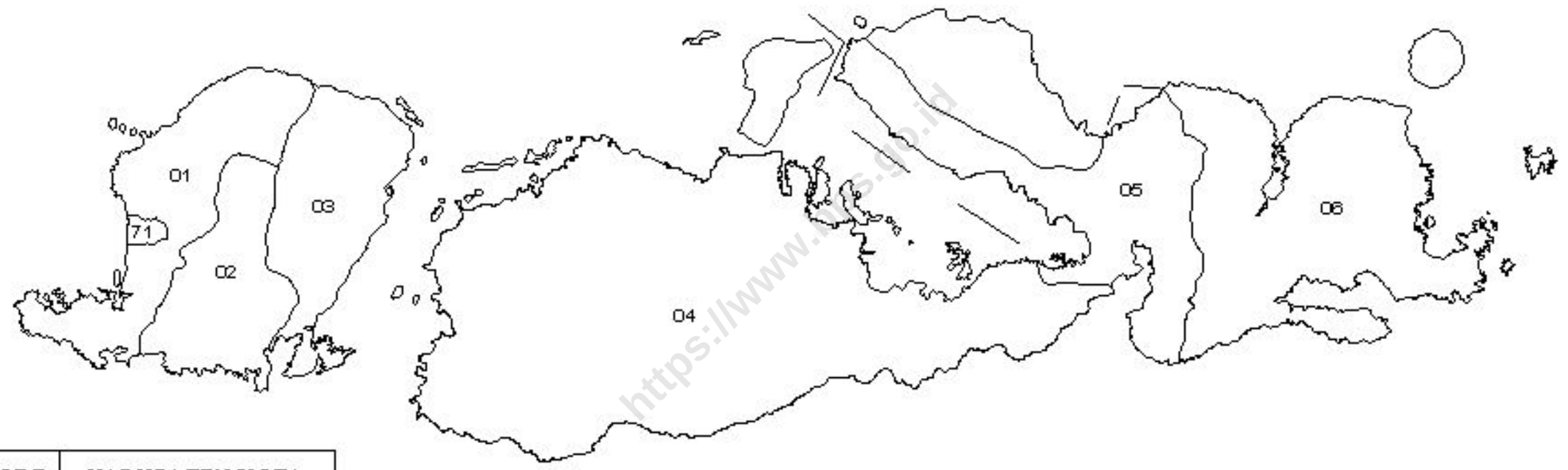

KODE *CODE*	KABUPATEN/KOTA *REGENCY/CITY*
01	LOMBOK BARAT
02	LOMBOK TENGAH
03	LOMBOK TIMUR
04	SUMBAWA
05	DOMPU
06	BIMA
71	KOTA MATARAM





Gambar : 18 Peta Indeks Provinsi Nusa Tenggara Timur menurut Kabupaten/Kota, 2000

Figure *Index Map of East Nusa Tenggara Province by Regency/City, 2000*

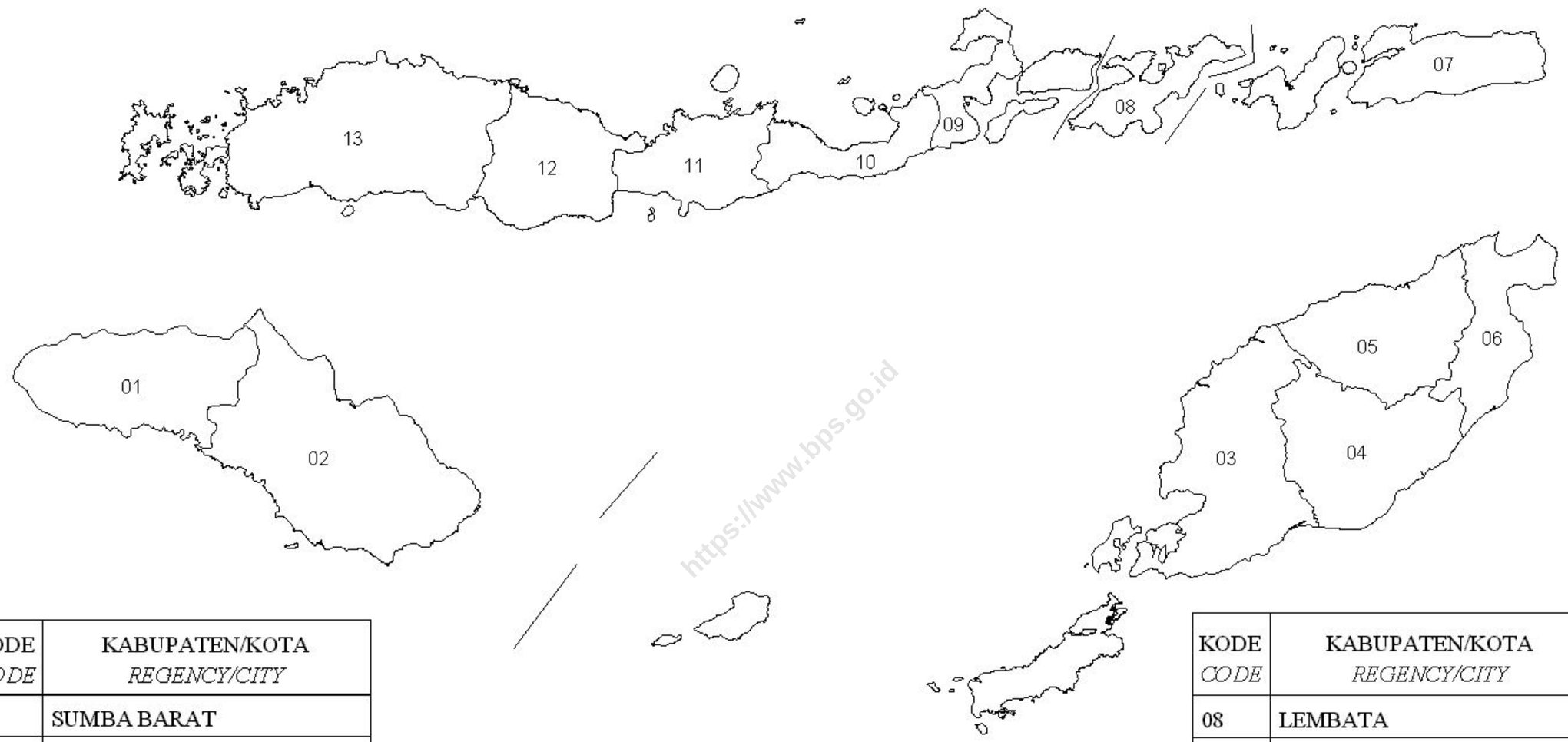

https://www.bps.go.id

KODE *CODE*	KABUPATEN/KOTA *REGENCY/CITY*
01	SUMBA BARAT
02	SUMBA TIMUR
03	KUPANG
04	TIMOR TENGAH SELATAN
05	TIMOR TENGAH UTARA
06	BELU
07	ALOR

KODE *CODE*	KABUPATEN/KOTA *REGENCY/CITY*
08	LEMBATA
09	FLORES TIMUR
10	SIKKA
11	ENDE
12	NGADA
13	MANGGARAI
71	KOTA KUPANG

Gambar ---------- : 19 Peta Indeks Provinsi Kalimantan Barat menurut Kabupaten/Kota, 2000

Figure *Index Map of West Kalimantan Province by Regency/City, 2000*

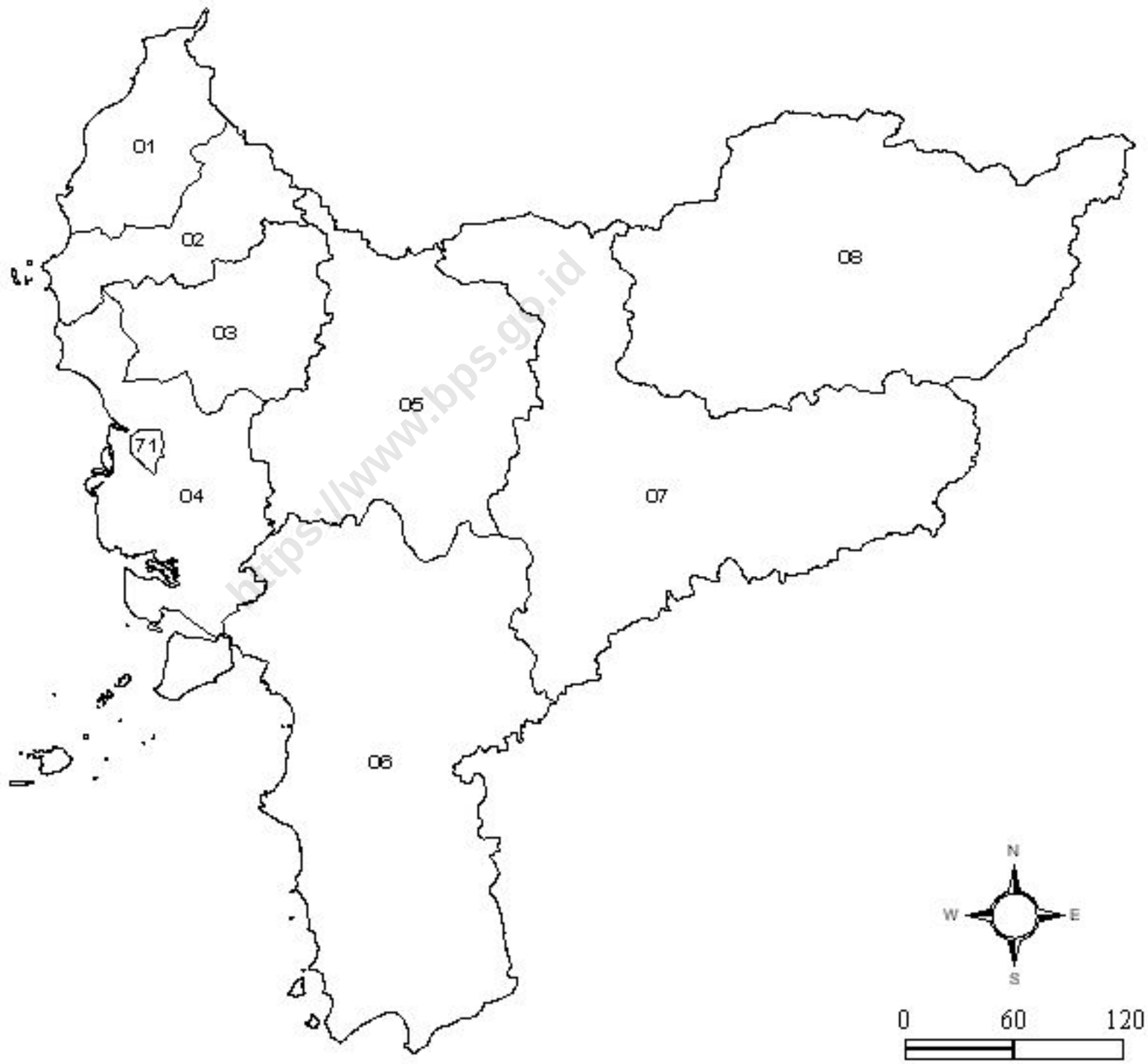

KODE *CODE*	KABUPATEN/KOTA *REGENCY/CITY*
01	SAMBAS
02	BENGKAYANG
03	LANDAK
04	PONTIANAK
05	SANGGAU
06	KETAPANG
07	SINTANG
08	KAPUAS HULU
71	KOTA PONTIANAK

https://www.bps.go.id

Gambar ---------- : 20 **Peta Indeks Provinsi Kalimantan Tengah menurut Kabupaten/Kota, 2000**

Figure *Index Map of Central Kalimantan Province by Regency/City, 2000*

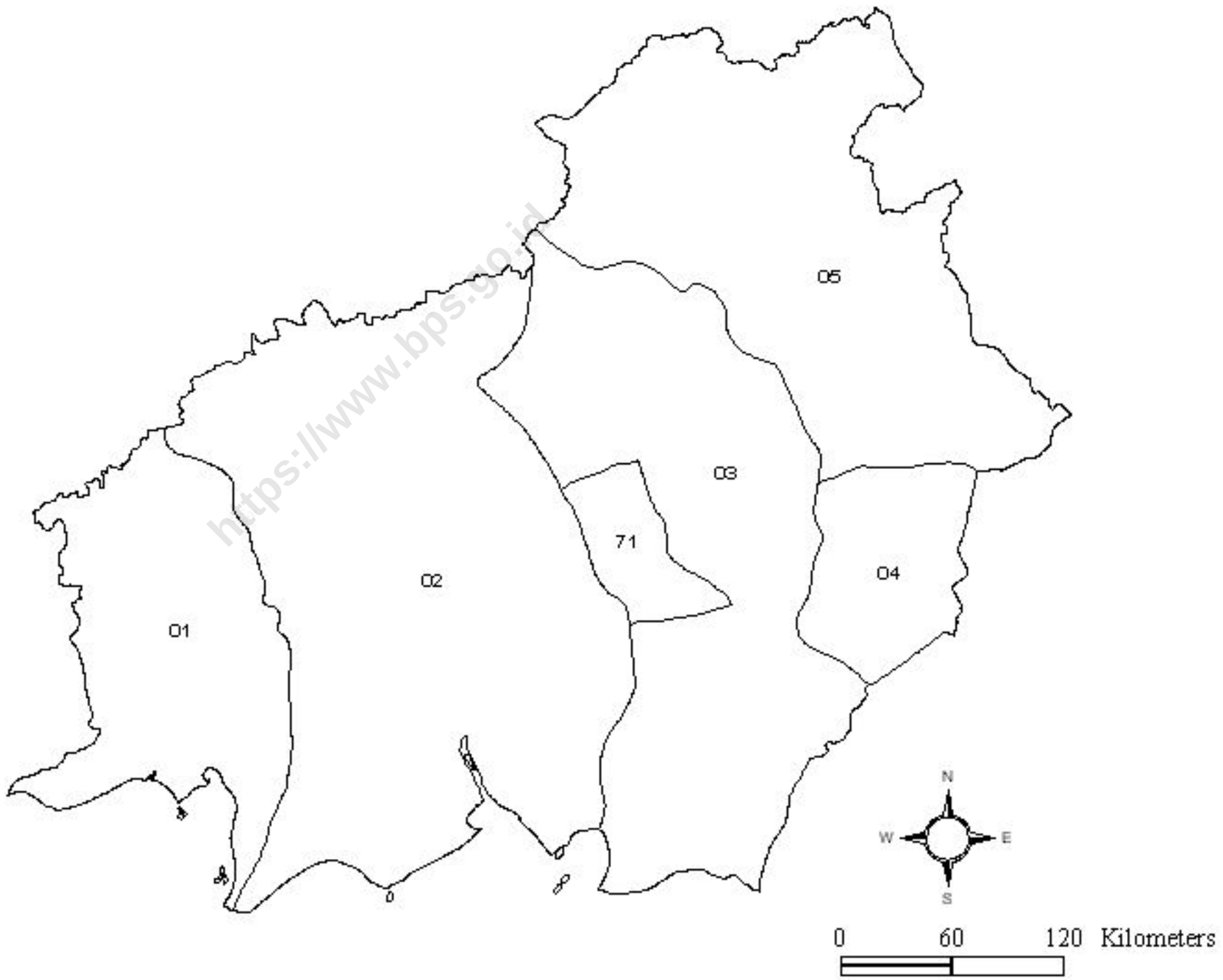

KODE *CODE*	KABUPATEN/KOTA *REGENCY/CITY*
01	KOTAWARINGIN BARAT
02	KOTAWARINGIN TIMUR
03	KAPUAS
04	BARITO SELATAN
05	BARITO UTARA
71	KOTA PALANGKA RAYA

https://www.bps.go.id

Gambar : 21 **Peta Indeks Provinsi Kalimantan Selatan menurut Kabupaten/Kota, 2000**

Figure *Index Map of South Kalimantan Province by Regency/City, 2000*

KODE *CODE*	KABUPATEN/KOTA *REGENCY/CITY*
01	TANAH LAUT
02	KOTABARU
03	BANJAR
04	BARITO KUALA
05	TAPIN
06	HULU SUNGAI SELATAN
07	HULU SUNGAI TENGAH
08	HULU SUNGAI UTARA
09	TABALONG
71	KOTA BANJARMASIN
72	KOTA BANJAR BARU



https://www.bps.go.id

Gambar : 22 **Peta Indeks Provinsi Kalimantan Timur menurut Kabupaten/Kota, 2000**

Figure *Index Map of North Sumatera Province by Regency/City, 2000*

KODE *CODE*	KABUPATEN/KOTA *REGENCY/CITY*
01	PASIR
02	KUTAI BARAT
03	KUTAI
04	KUTAI TIMUR
05	BERAU
06	MALINAU
07	BULONGAN
08	NUNUKAN
71	KOTA BALIKPAPAN
72	KOTA SAMARINDA
73	KOTA TARAKAN
74	KOTA BONTANG

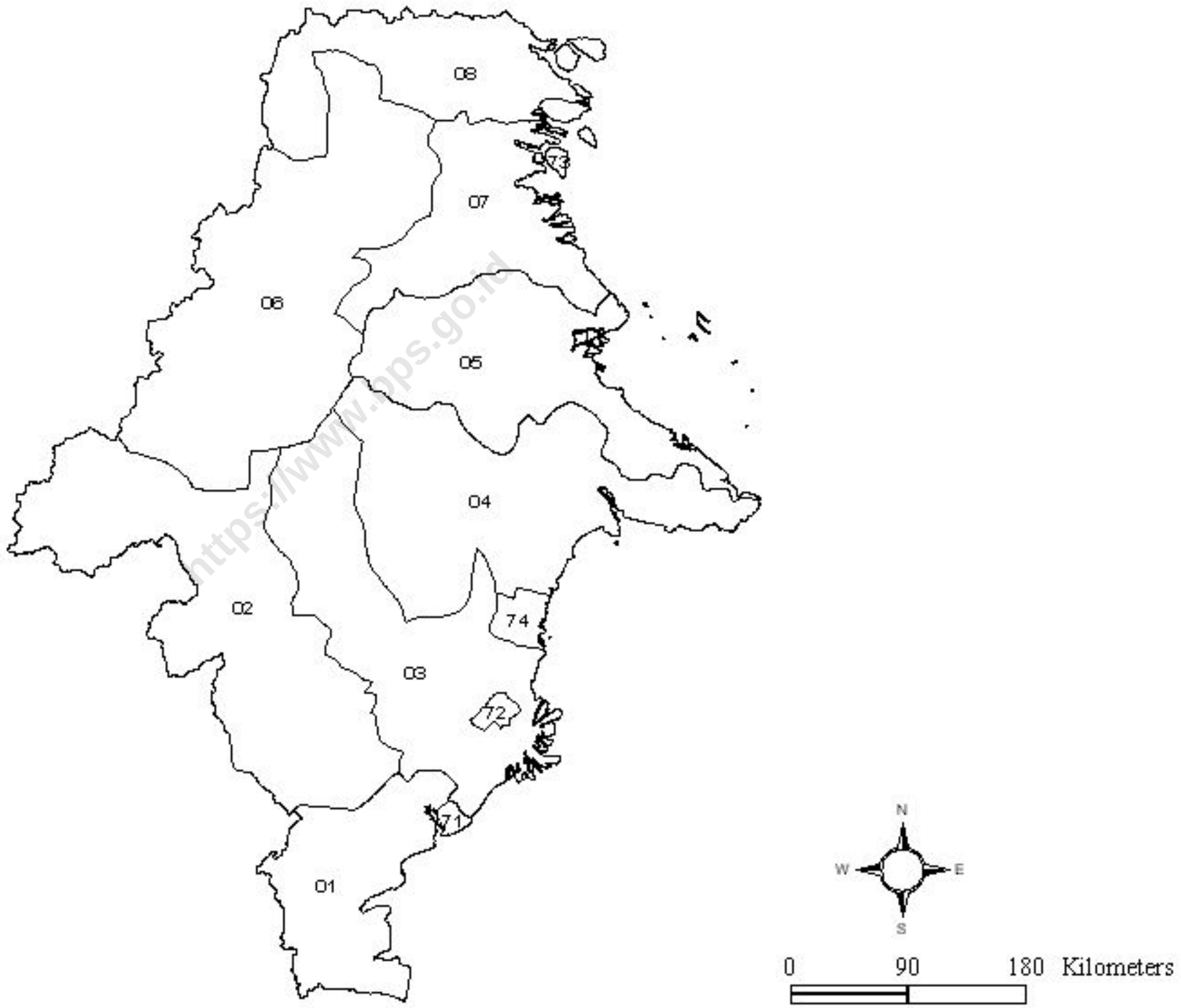

https://www.bps.go.id

Gambar ---------- : 23 **Peta Indeks Provinsi Sulawesi Utara menurut Kabupaten/Kota, 2000**

Figure *Index Map of North Sulawesi Province by Regency/City, 2000*

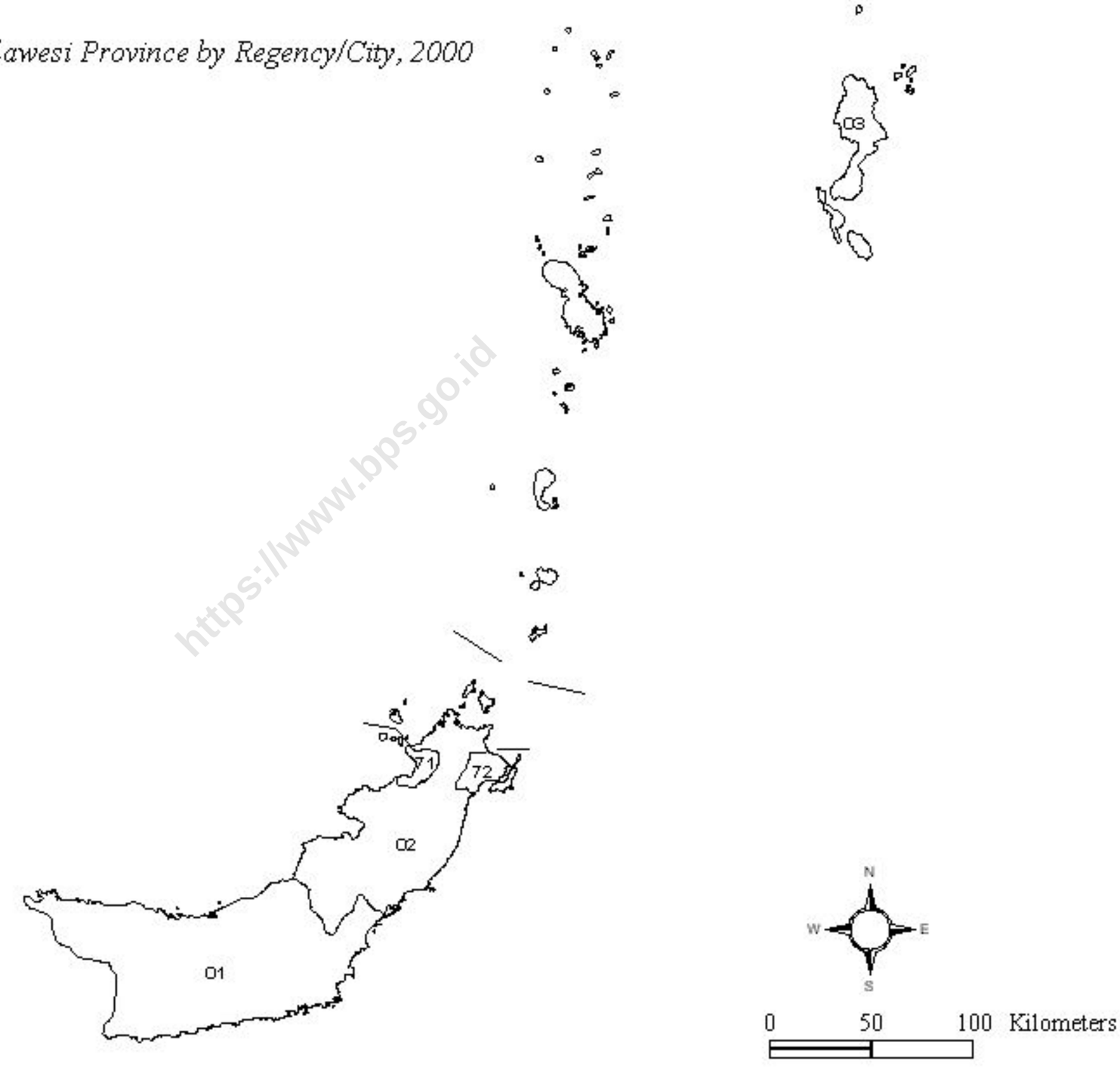

KODE *CODE*	KABUPATEN/KOTA *REGENCY/CITY*
01	BOLAANG MONGONDOW
02	MINAHASA
03	SANGIHE TALAUD
71	KOTA MANADO
72	KOTA BITUNG

https://www.bps.go.id

Gambar ---------- : 24 Peta Indeks Provinsi Sulawesi Tengah menurut Kabupaten/Kota, 2000

Figure *Index Map of Central Sulawesi Province by Regency/City, 2000*

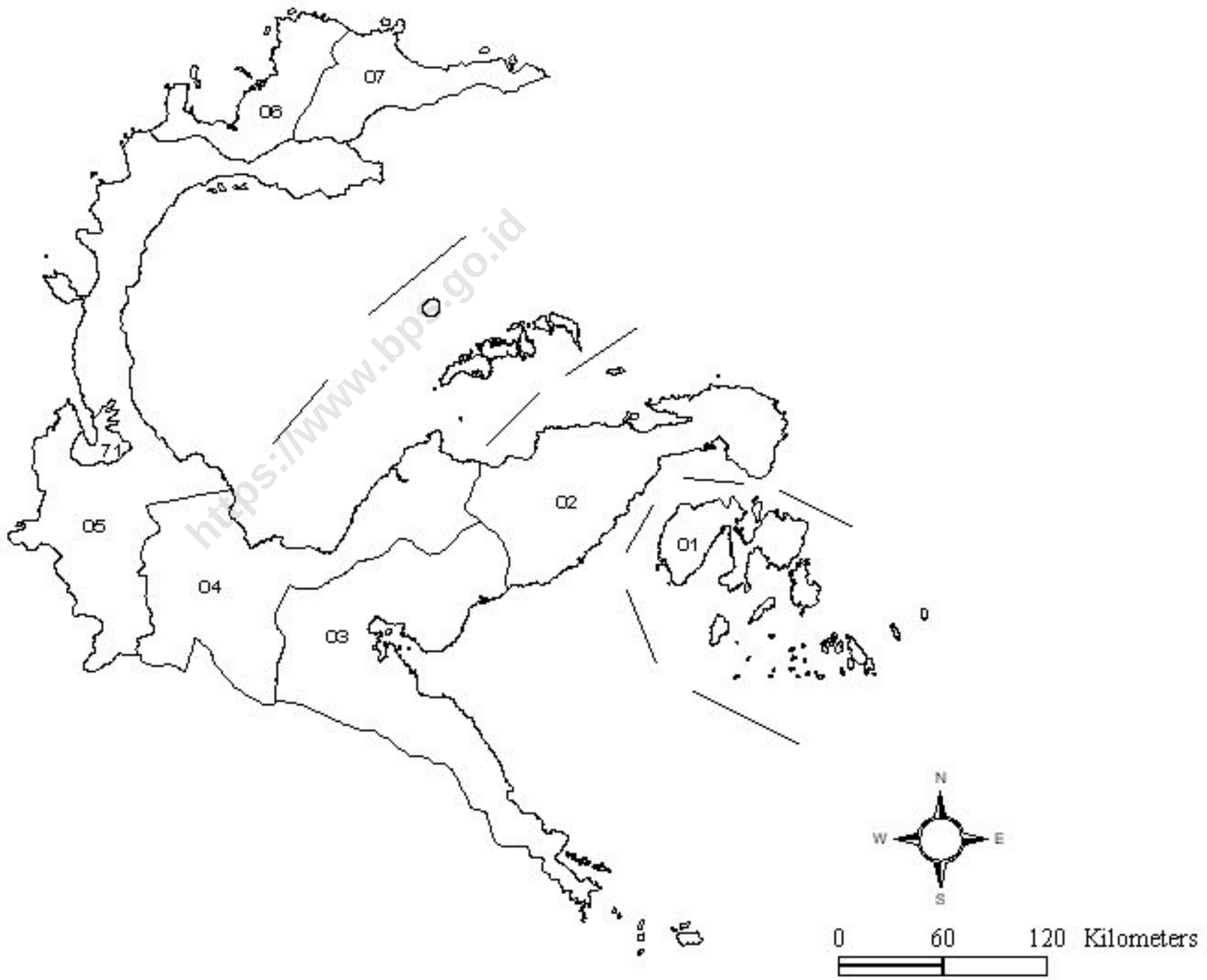

KODE *CODE*	KABUPATEN/KOTA *REGENCY/CITY*
01	BANGGAI KEPULAUAN
02	BANGGAI
03	MOROWALI
04	POSO
05	DONGGALA
06	TOLI-TOLI
07	BUOL
71	KOTA PALU

https://www.bps.go.id

Gambar **Peta Indeks Provinsi Sulawesi Selatan menurut Kabupaten/Kota, 2000**

--------- : 25

Figure *Index Map of South Sulawesi Province by Regency/City, 2000*

KODE *CODE*	KABUPATEN/KOTA *REGENCY/CITY*
01	SELAYAR
02	BULUKUMBA
03	BANTAENG
04	JENEPONTO
05	TAKALAR
06	GOWA
07	SINJAI
08	MAROS
09	PANGKAJENE KEPULAUAN
10	BARRU
11	BONE
12	SOPPENG
13	WAJO
14	SIDENRENG RAPPANG
15	PINRANG
16	ENREKANG
17	LUWU
18	TANA TORAJA
19	POLEWALI MAMASA
20	MAJENE
21	MAMUJU
22	LUWU UTARA
71	KOTA MAKASSAR
72	KOTA PARE-PARE



https://www.bps.go.id

Gambar ---------- : 26 Peta Indeks Provinsi Sulawesi Tenggara menurut Kabupaten/Kota, 2000

Figure *Index Map of South East Sulawesi Province by Regency/City, 2000*

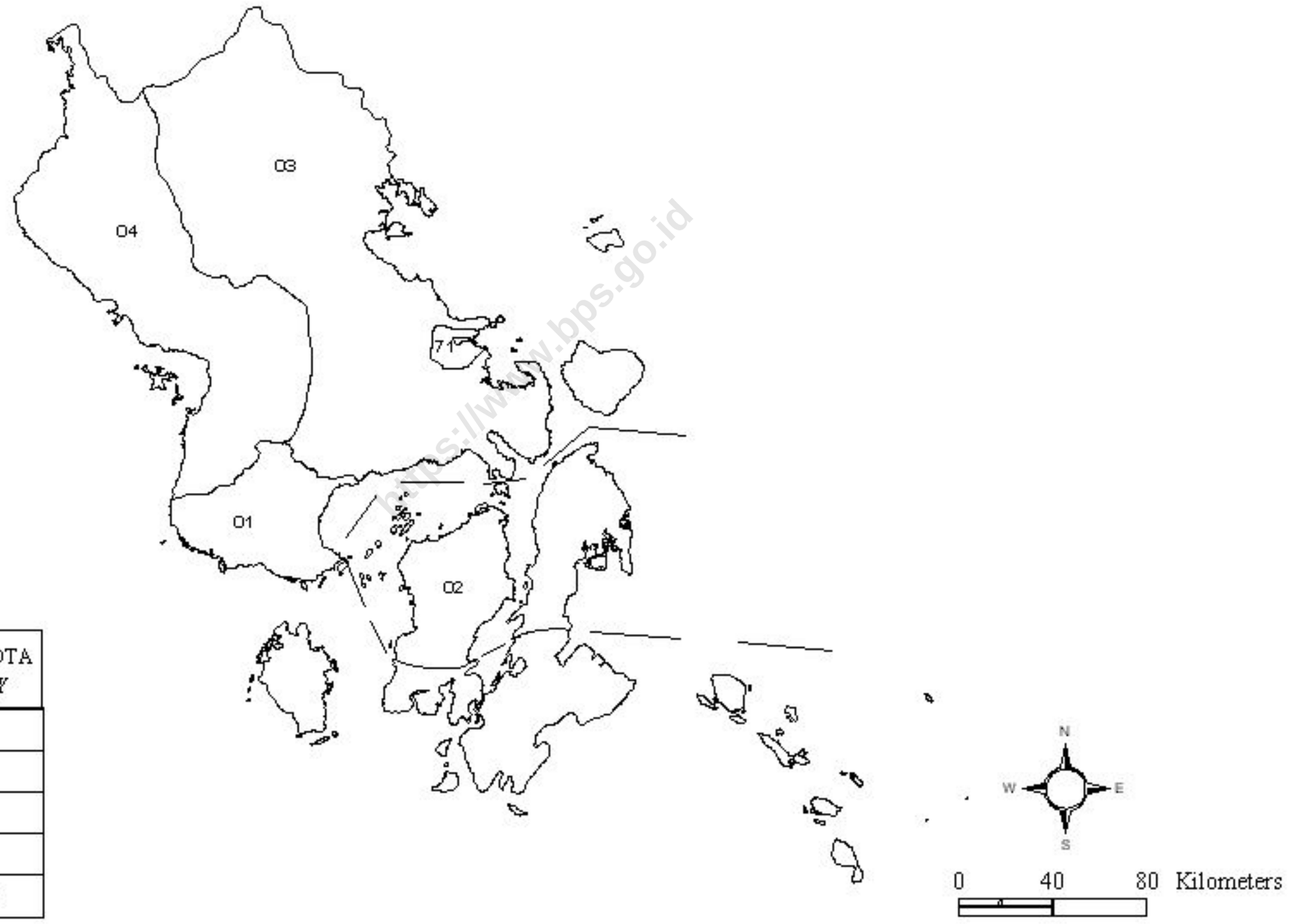

KODE *CODE*	KABUPATEN/KOTA *REGENCY/CITY*
01	BUTON
02	MUNA
03	KENDARI
04	KOLAKA
71	KOTA KENDARI

https://www.bps.go.id

Gambar ---------- : 27 **Peta Indeks Provinsi Gorontalo menurut Kabupaten/Kota, 2000**

Figure *Index Map of Gorontalo Province by Regency/City, 2000*

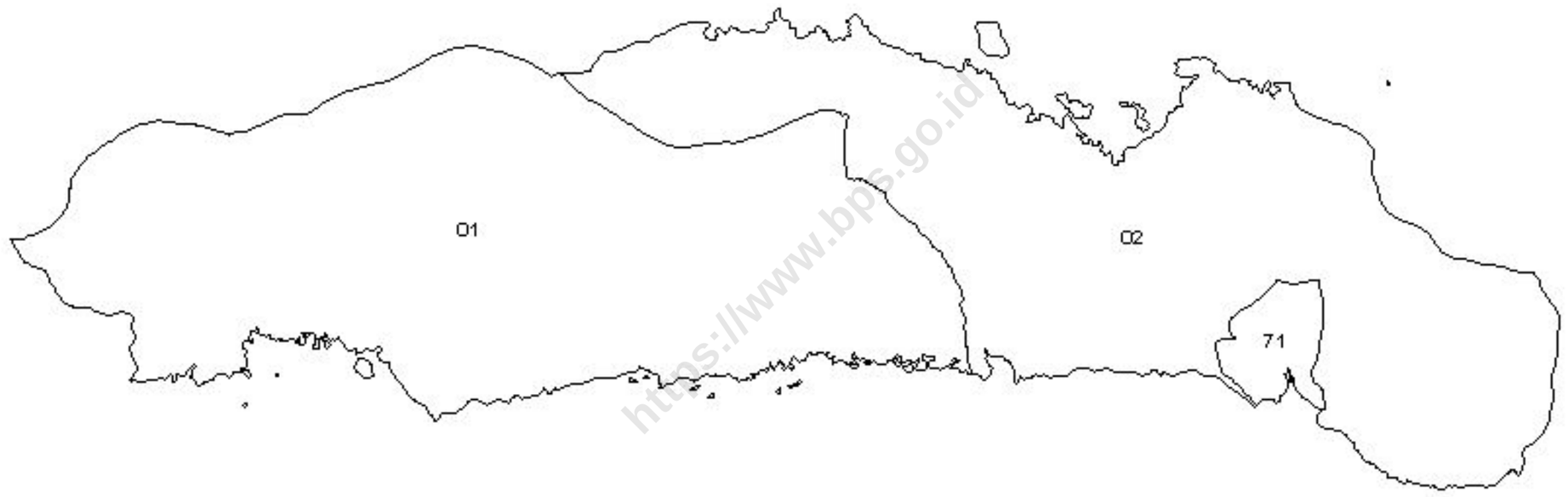

KODE *CODE*	KABUPATEN/KOTA *REGENCY/CITY*
01	BOALEMO
02	GORONTALO
71	KOTA GORONTALO

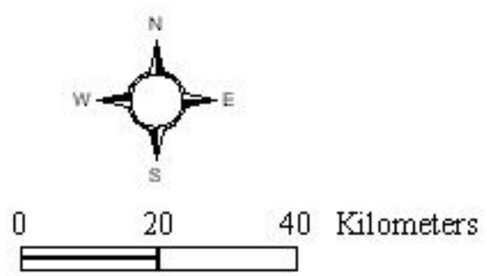

https://www.bps.go.id

https://www.bps.go.id

Peta Penduduk Miskin

Poverty Maps

Gambar Persentase Penduduk Miskin menurut Provinsi di Indonesia, 2000

---------- : A

Figure *Percentage of Poor People by Province in Indonesia, 2000*

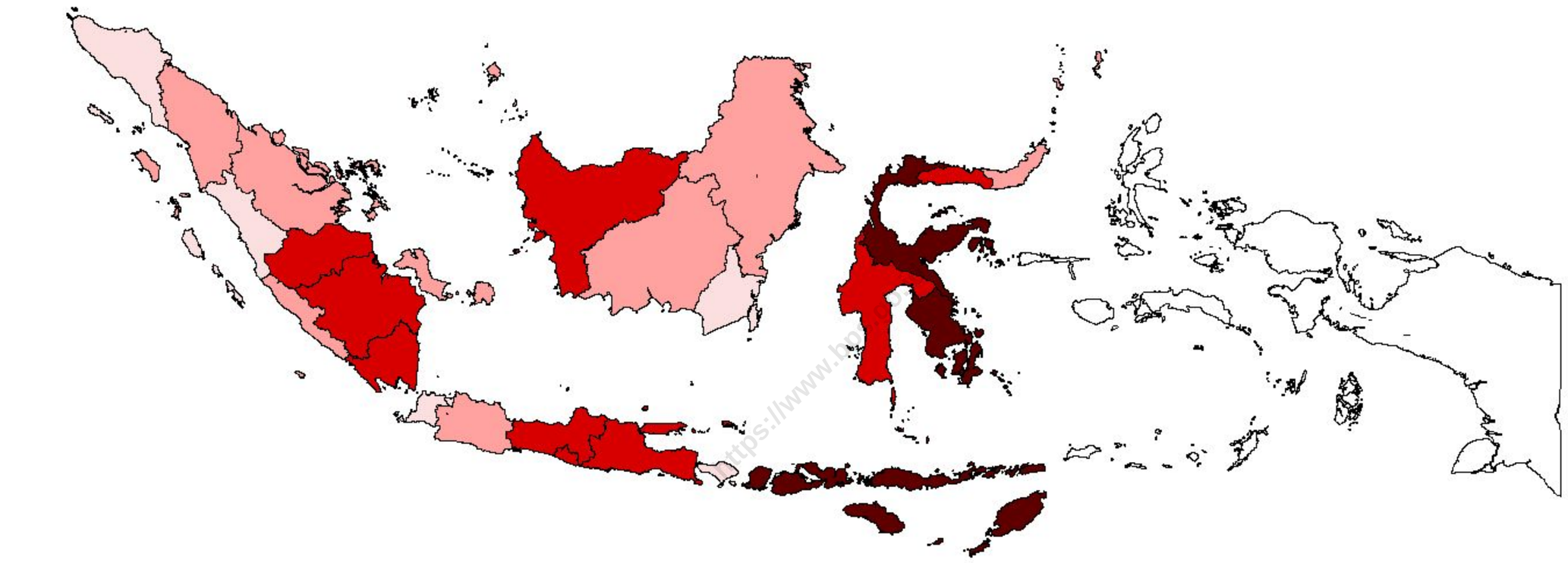

Persentase penduduk miskin/
Percentage of poor people:

- < 15
- 15 - 19
- 20 - 29
- >= 30
- Tidak ada data/ *No data*

N
W E
S

0 300 600 900 Kilometers

Gambar Jumlah Penduduk Miskin menurut Provinsi di Indonesia, 2000

---------- : B

Figure *Number of Poor People by Province in Indonesia, 2000*

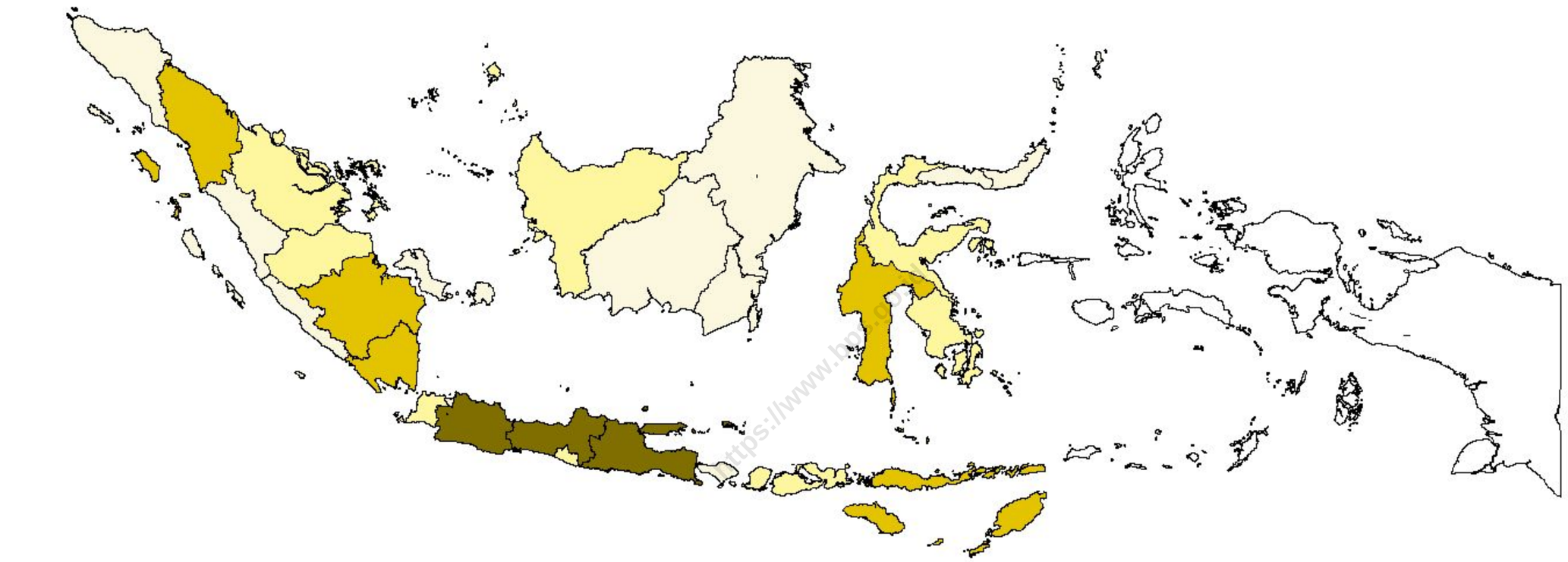

Gambar Persentase Penduduk Miskin menurut Kabupaten/Kota di Indonesia, 2000

---------- : C

Figure *Percentage of Poor People by Regency/City in Indonesia, 2000*

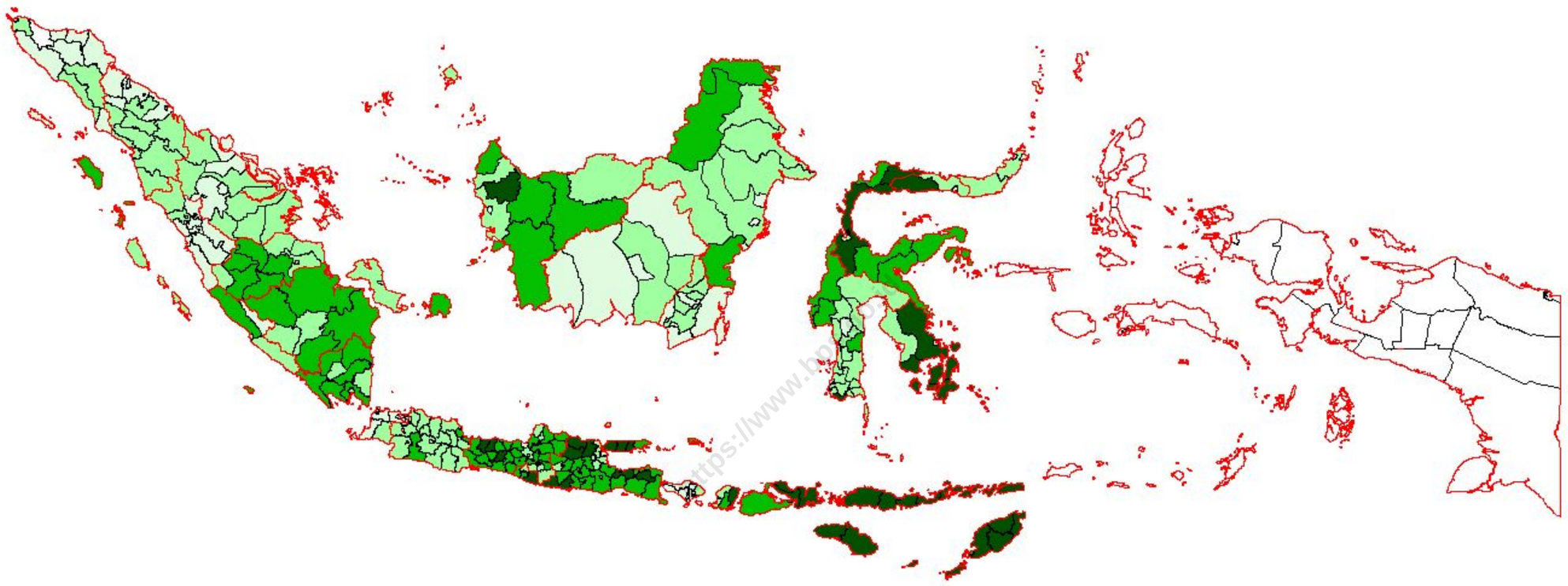

Batas provinsi
Province border

Persentase penduduk miskin/
Percentage of poor people:

< 15
15 - 24
25 - 34
>= 35
Tidak ada data/ *No data*

N
W E
S

0 300 600 900 Kilometers

Gambar Jumlah Penduduk Miskin menurut Kabupaten/Kota di Indonesia, 2000

---------- : D

Figure *Number of Poor People by Regency/City in Indonesia , 2000*

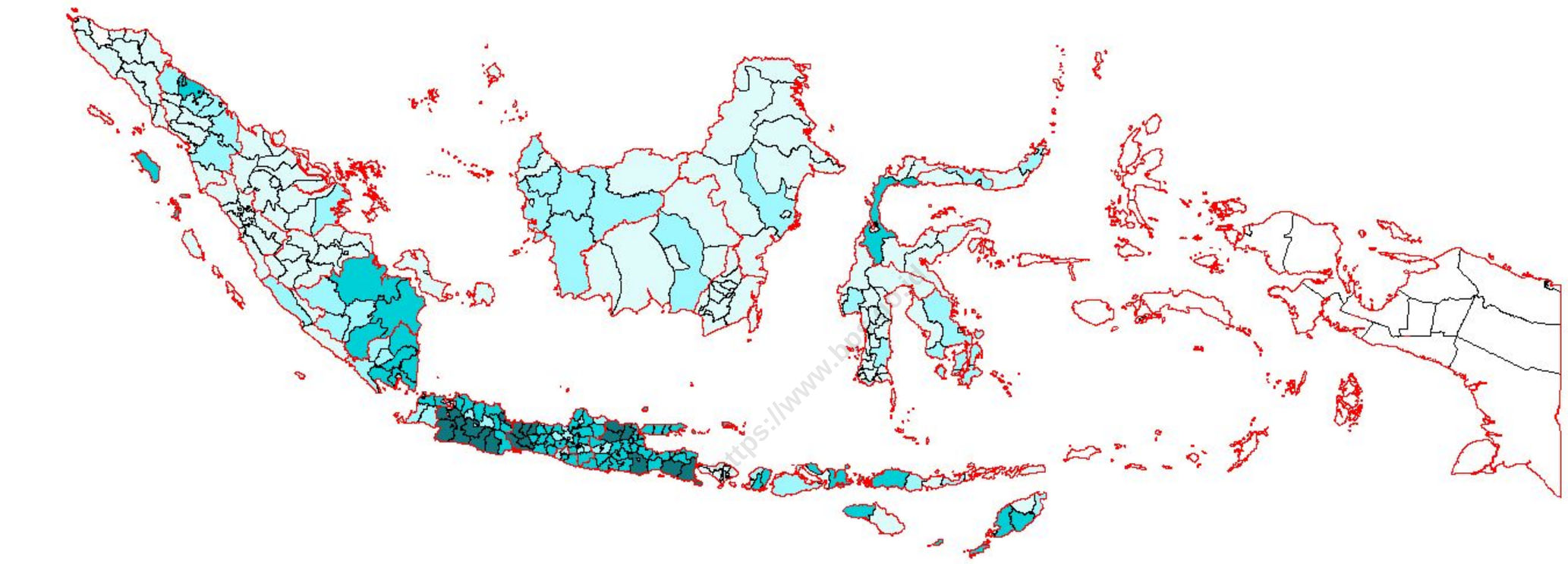

Batas provinsi
Province border

Jumlah penduduk miskin/
Number of poor people:

- < 100.000
- 100.000 - 199.999
- 200.000 - 399.999
- >= 400.000
- Tidak ada data/ *No data*

N
W E
S

0 300 600 900 Kilometers

Gambar Persentase Penduduk Miskin menurut Kabupaten/Kota di Provinsi Nangroe Aceh Darussalam, 2000
--- : 01.1
Figure *Percentage of Poor People by Regency/City in Nangroe Aceh Darussalam Province, 2000*

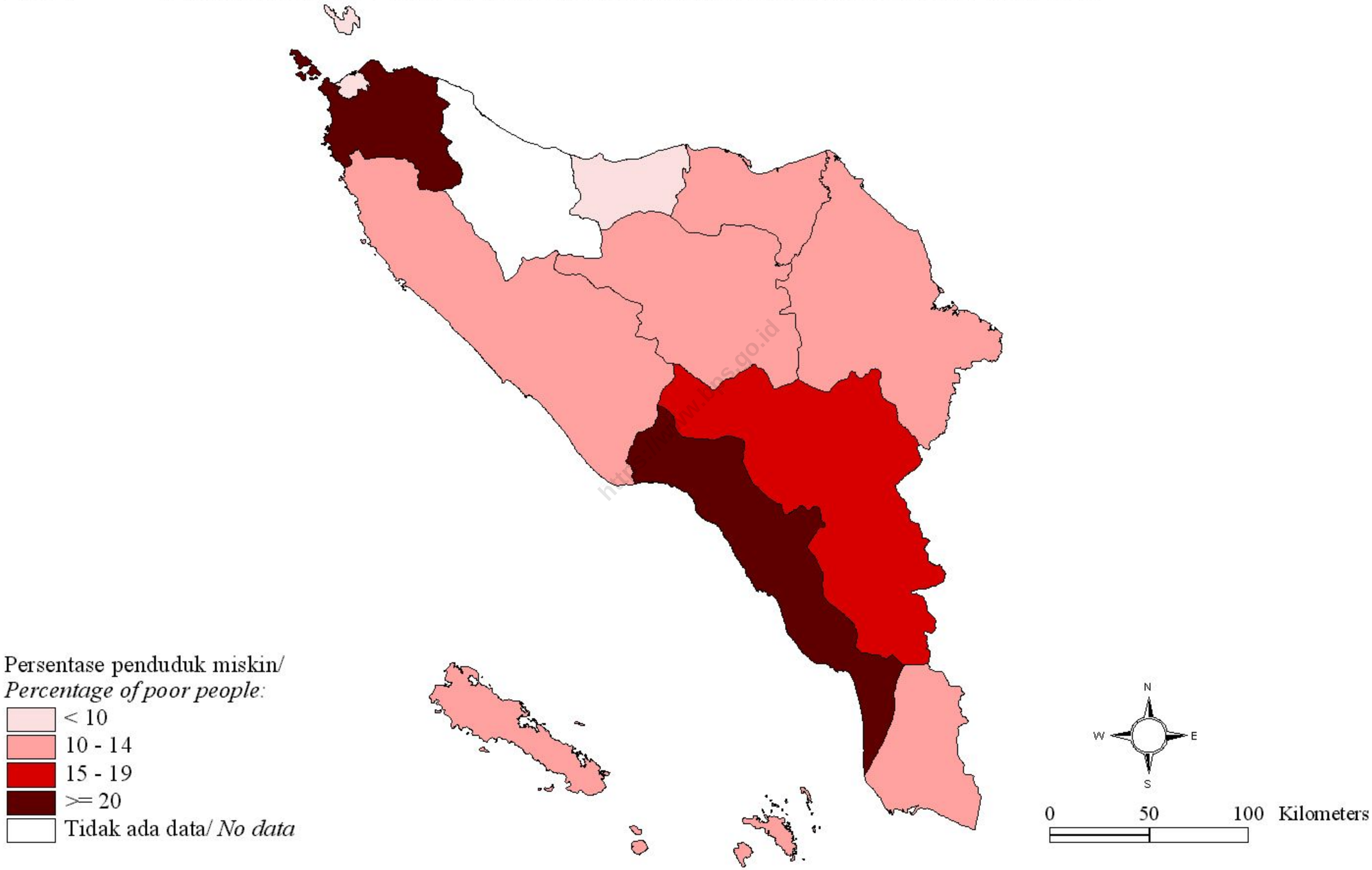

Gambar Jumlah Penduduk Miskin menurut Kabupaten/Kota di Provinsi Nangroe Aceh Darussalam, 2000

--------- : 01.2

Figure *Number of Poor People by Regency/City in Nangroe Aceh Darussalam Province, 2000*

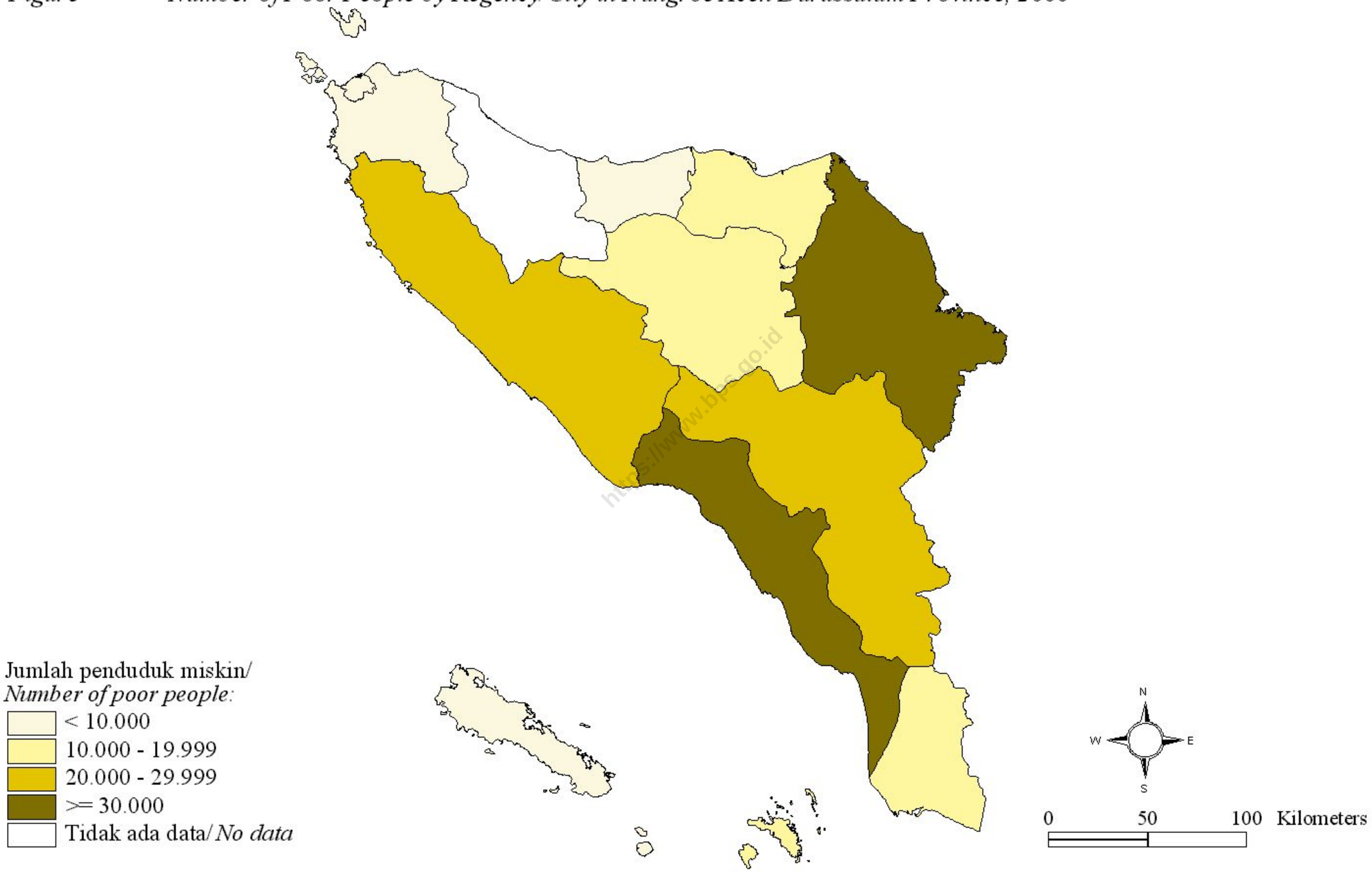

Gambar Persentase Penduduk Miskin menurut Kecamatan di Provinsi Nangroe Aceh Darussalam, 2000
--- : 01.3
Figure *Percentage of Poor People by Sub-district in Nangroe Aceh Darussalam Province, 2000*

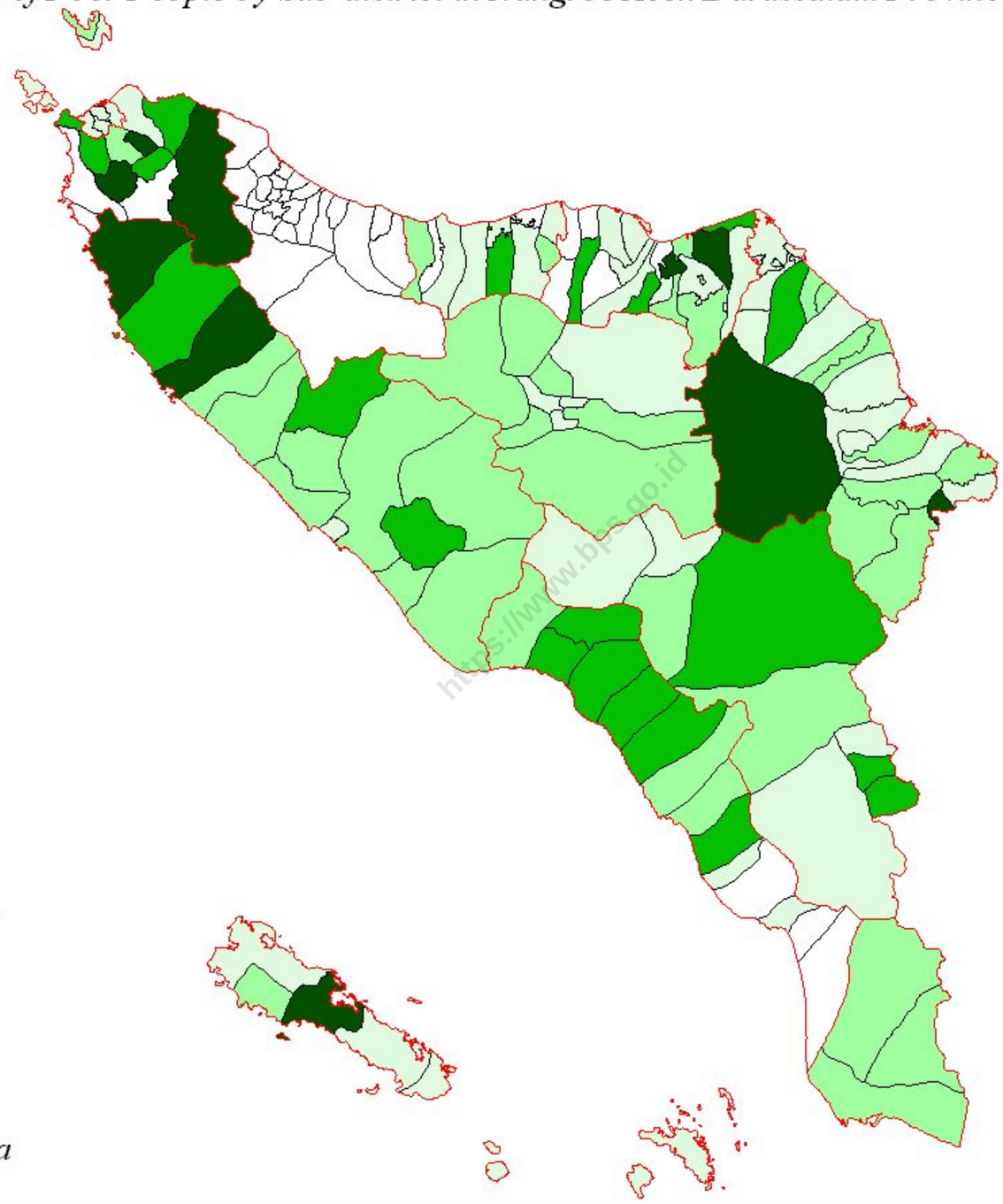

Gambar Jumlah Penduduk Miskin menurut Kecamatan di Provinsi Nangroe Aceh Darussalam, 2000

---------- : 01.4

Figure *Number of Poor People by Sub-district in Nangroe Aceh Darussalam Province, 2000*

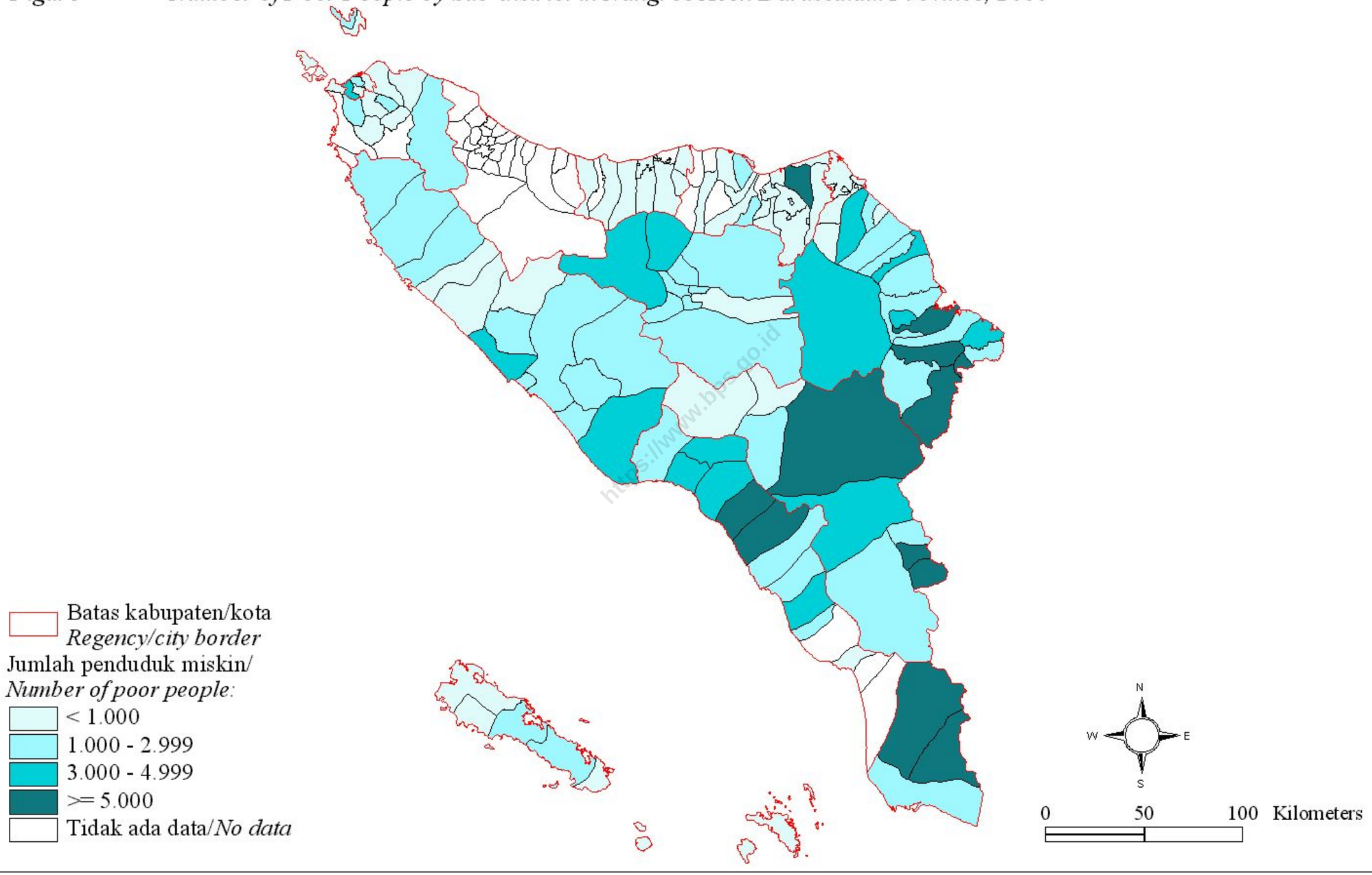

Gambar Persentase Penduduk Miskin menurut Kabupaten/Kota di Provinsi Sumatera Utara, 2000

---------- : 02.1

Figure *Percentage of Poor People by Regency/City in North Sumatera Province, 2000*

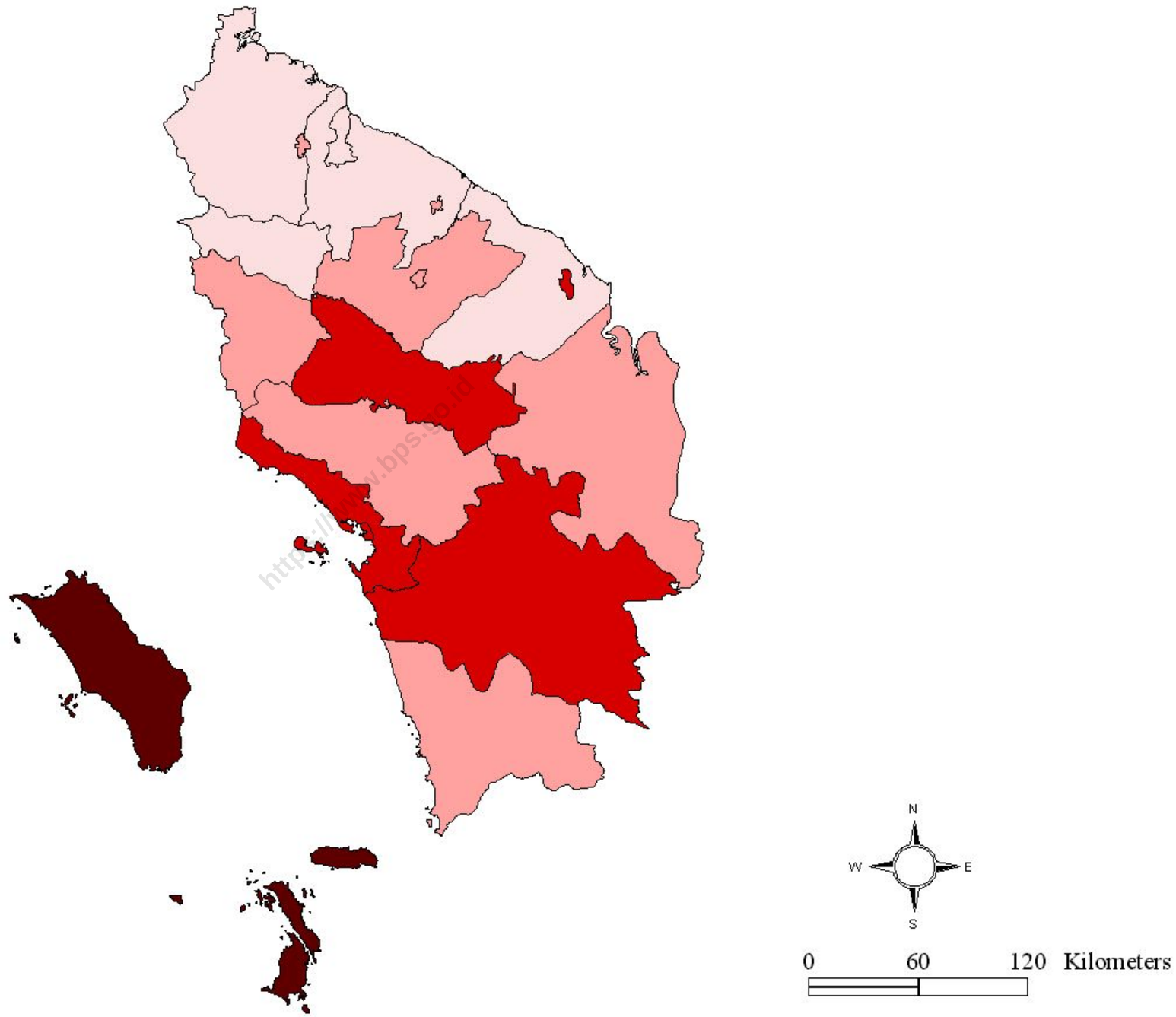

Gambar Jumlah Penduduk Miskin menurut Kabupaten/Kota di Provinsi Sumatera Utara, 2000

---------- : 02.2

Figure *Number of Poor People by Regency/City in North Sumatera Province, 2000*

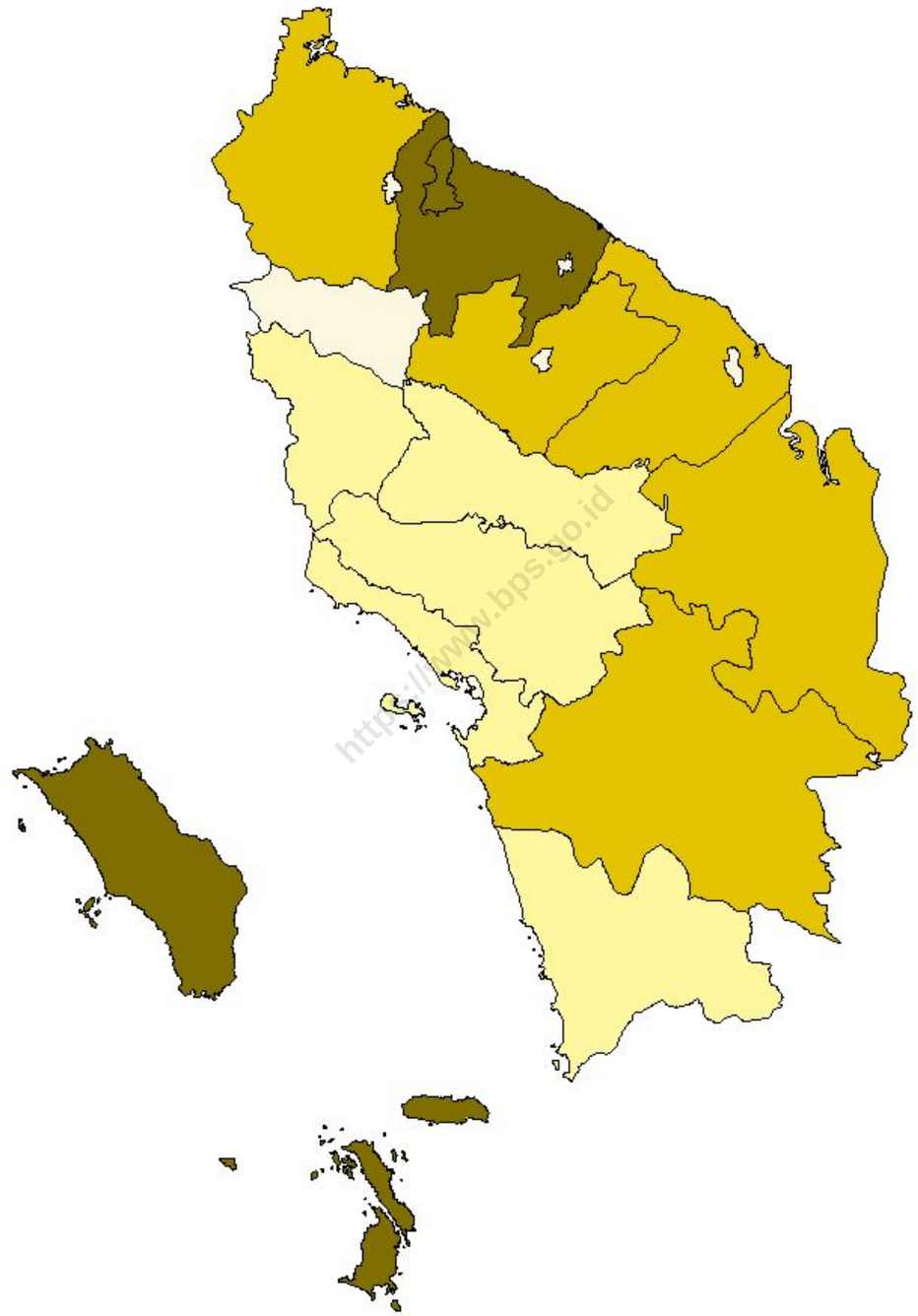

Gambar Persentase Penduduk Miskin menurut Kecamatan di Provinsi Sumatera Utara, 2000

---------- : 02.3

Figure *Percentage of Poor People by Sub-district in North Sumatera Province, 2000*

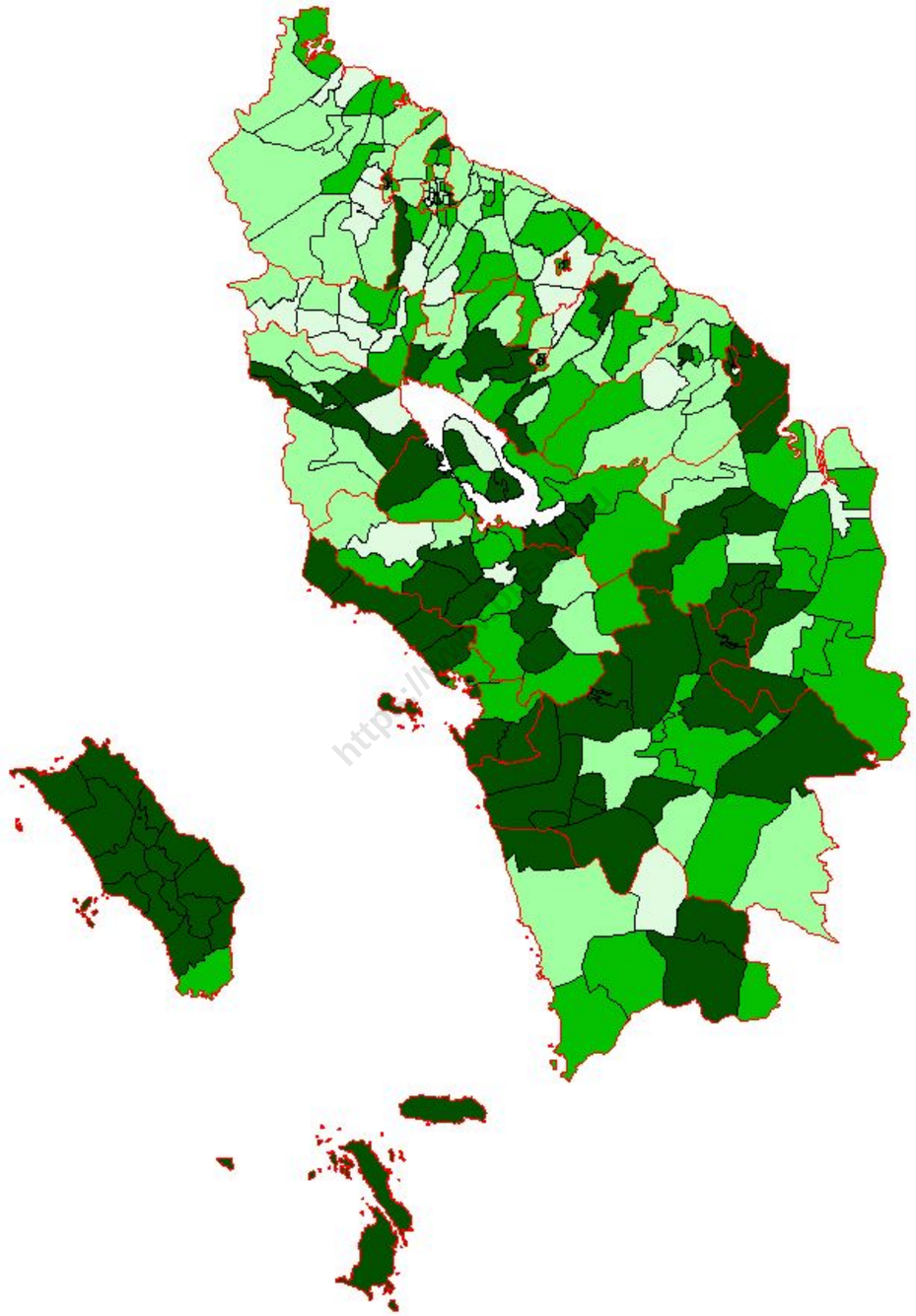

Gambar Jumlah Penduduk Miskin menurut Kecamatan di Provinsi Sumatera Utara, 2000

---------- : 02.4

Figure *Number of Poor People by Sub-district in North Sumatera Province, 2000*

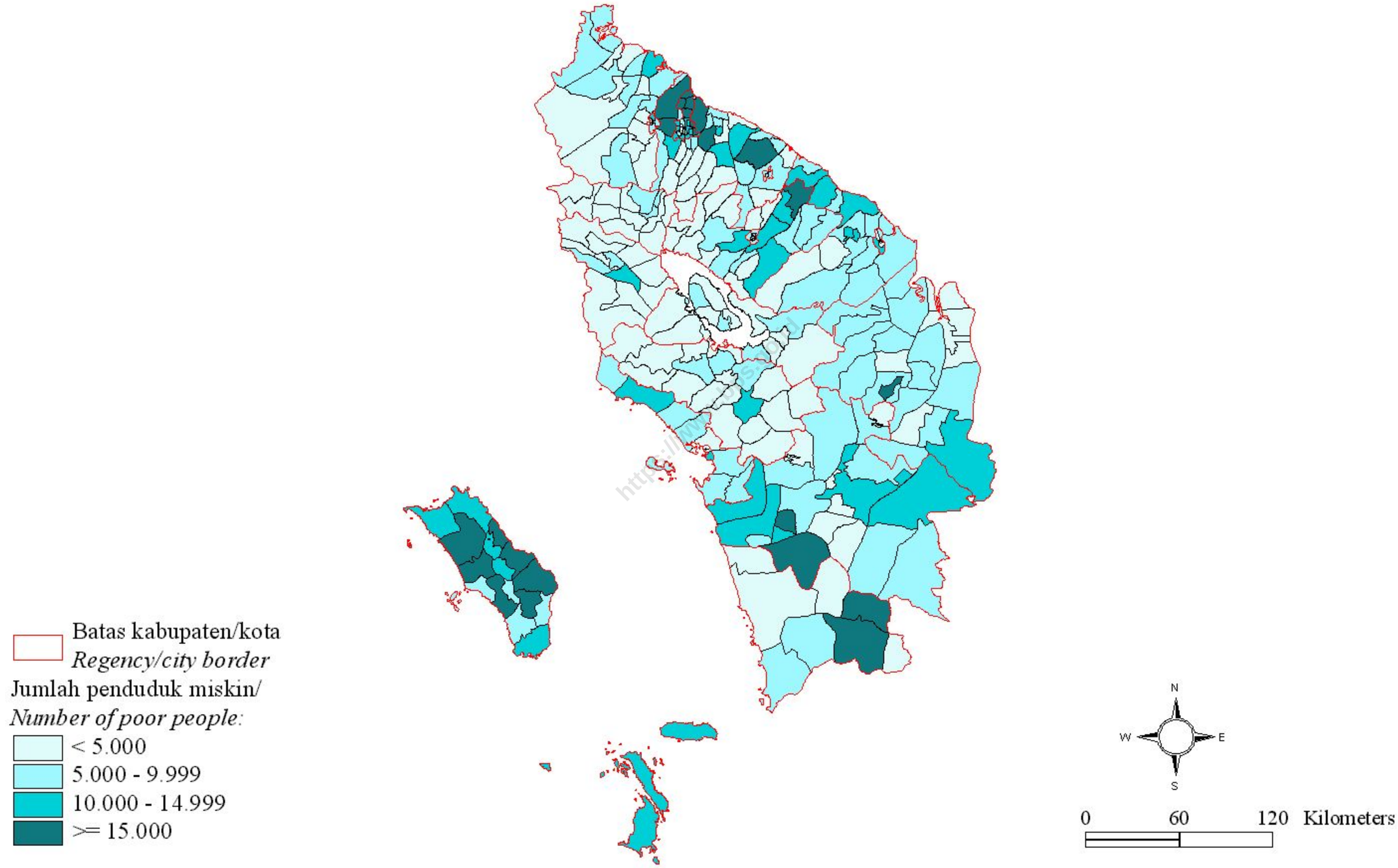

Gambar Persentase Penduduk Miskin menurut Kabupaten/Kota di Provinsi Sumatera Barat, 2000

---------- : 03.1

Figure *Percentage of Poor People by Regency/City in West Sumatera Province, 2000*

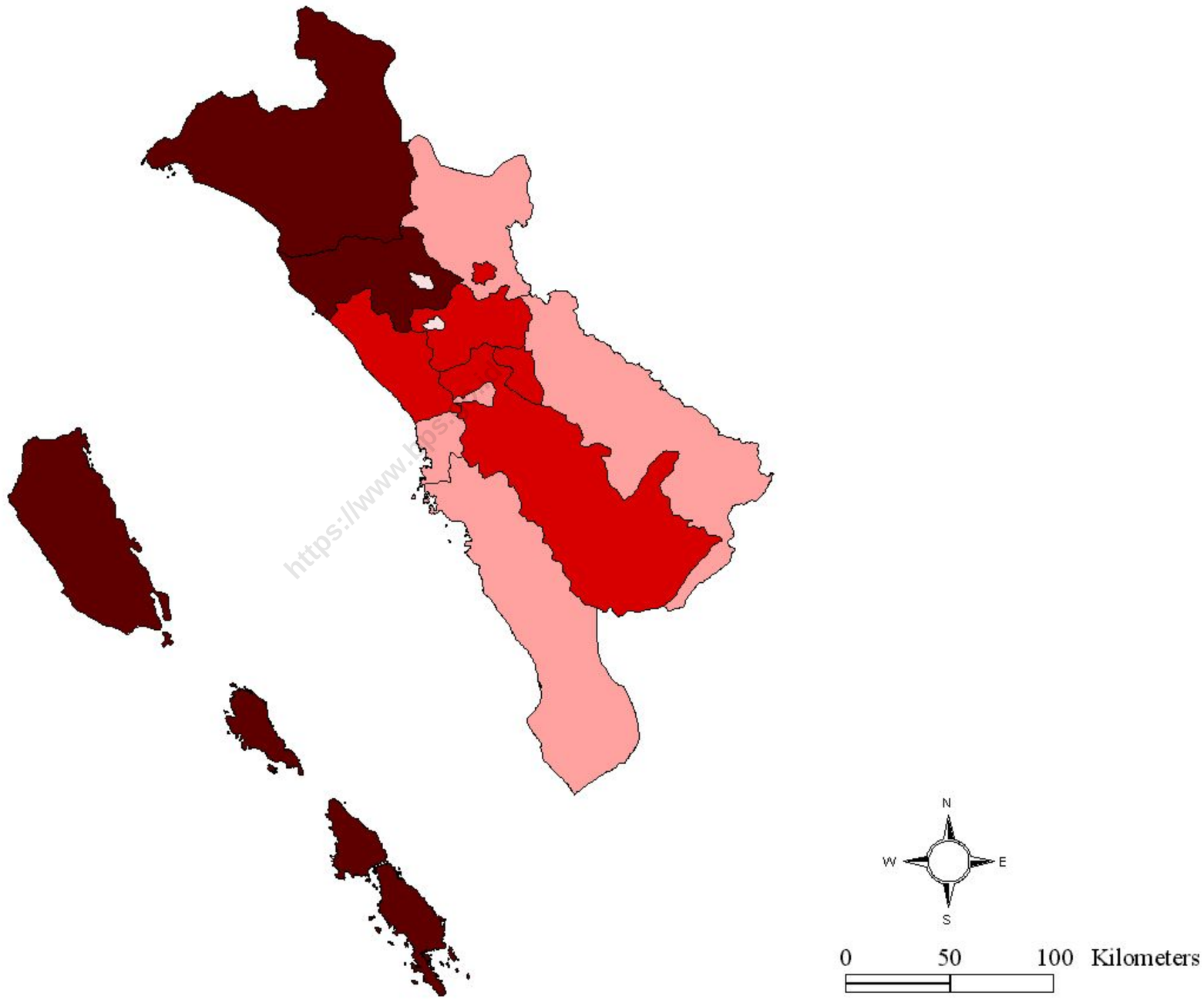

Gambar Jumlah Penduduk Miskin menurut Kabupaten/Kota di Provinsi Sumatera Barat, 2000

---------- : 03.2

Figure *Number of Poor People by Regency/City in West Sumatera Province, 2000*

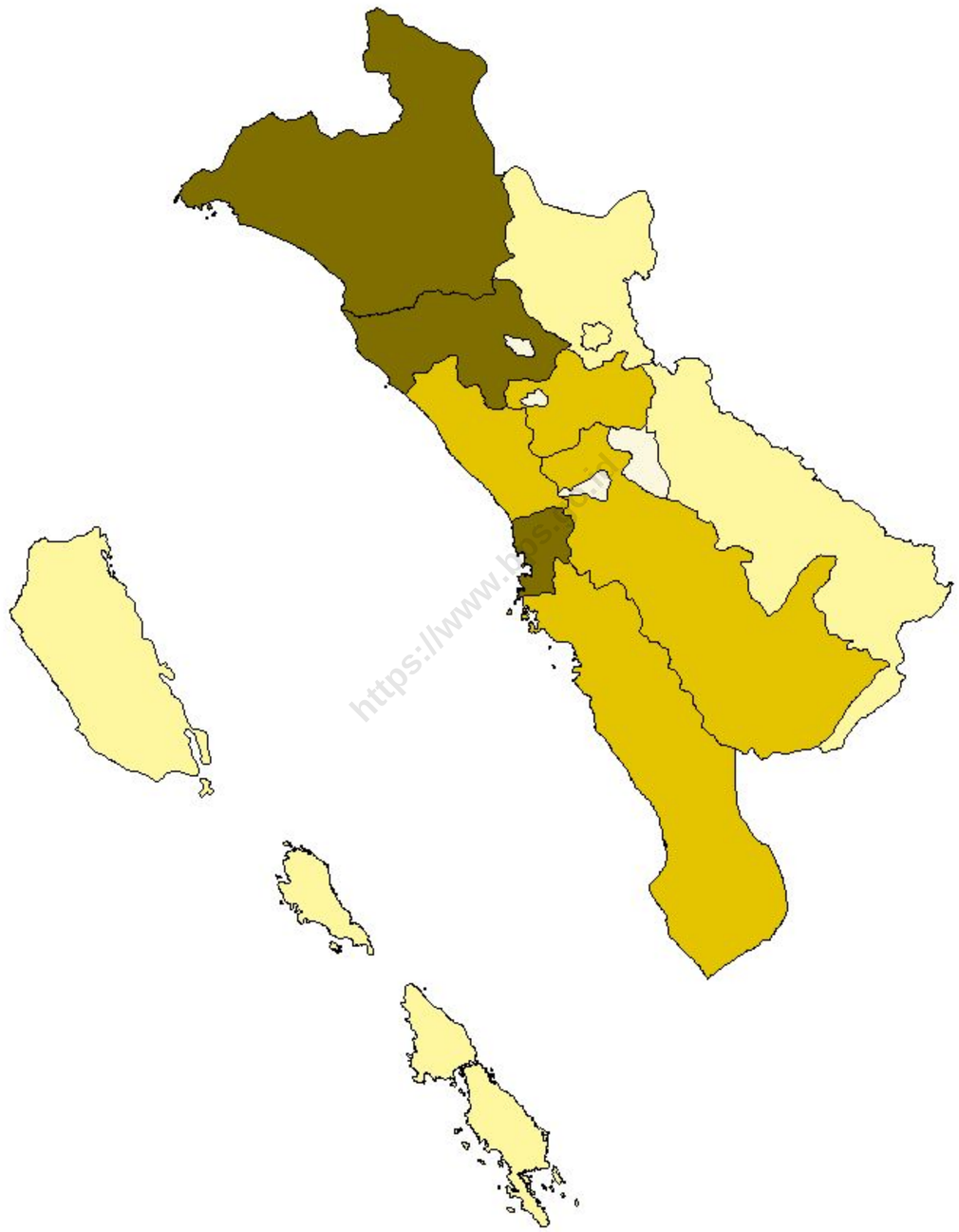

Gambar Persentase Penduduk Miskin menurut Kecamatan di Provinsi Sumatera Barat, 2000

---------- : 03.3

Figure *Percentage of Poor People by Sub-district in West Sumatera Province, 2000*

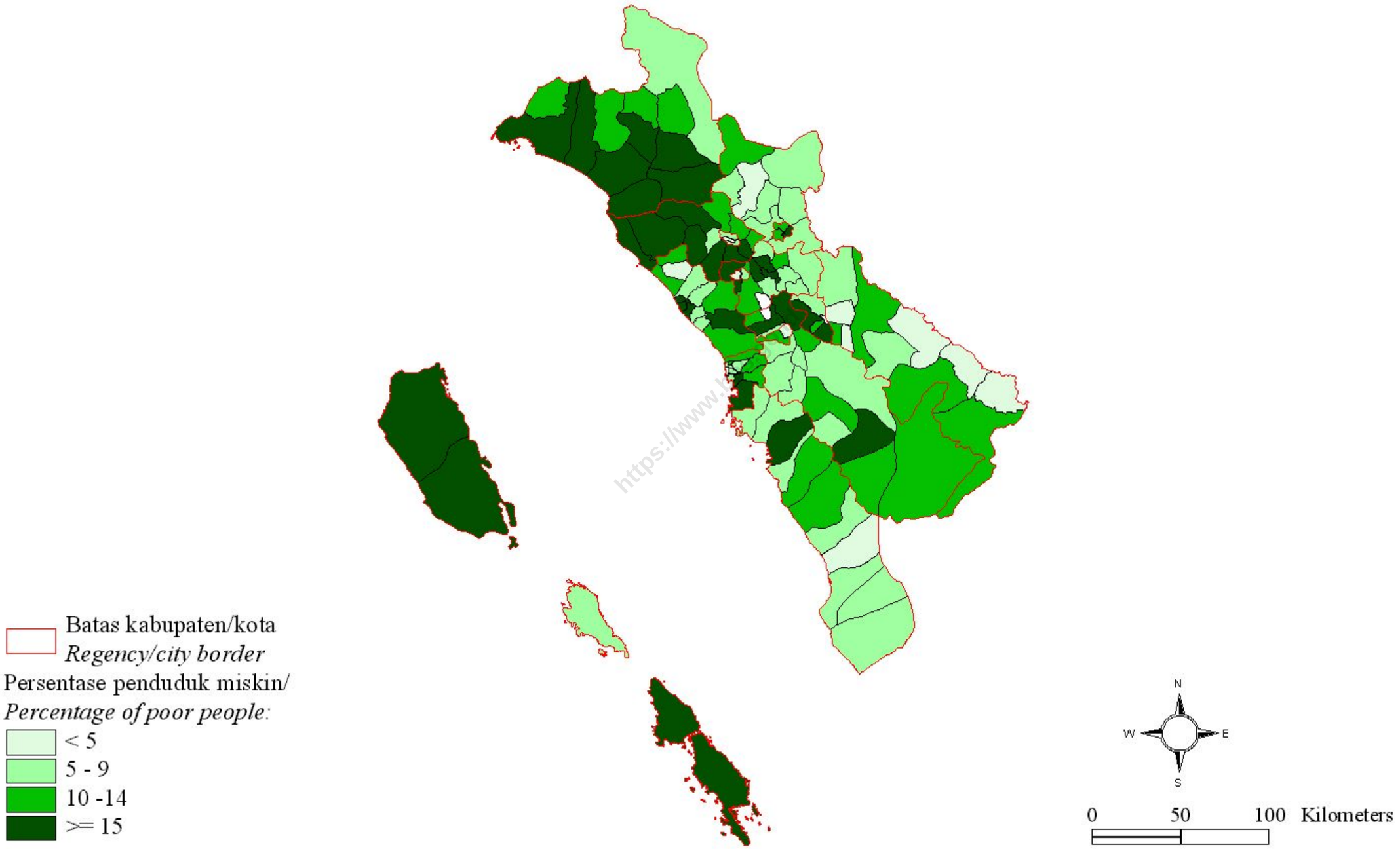

Gambar Jumlah Penduduk Miskin menurut Kecamatan di Provinsi Sumatera Barat, 2000

---------- : 03.4

Figure *Number of Poor People by Sub-district in West Sumatera Province, 2000*

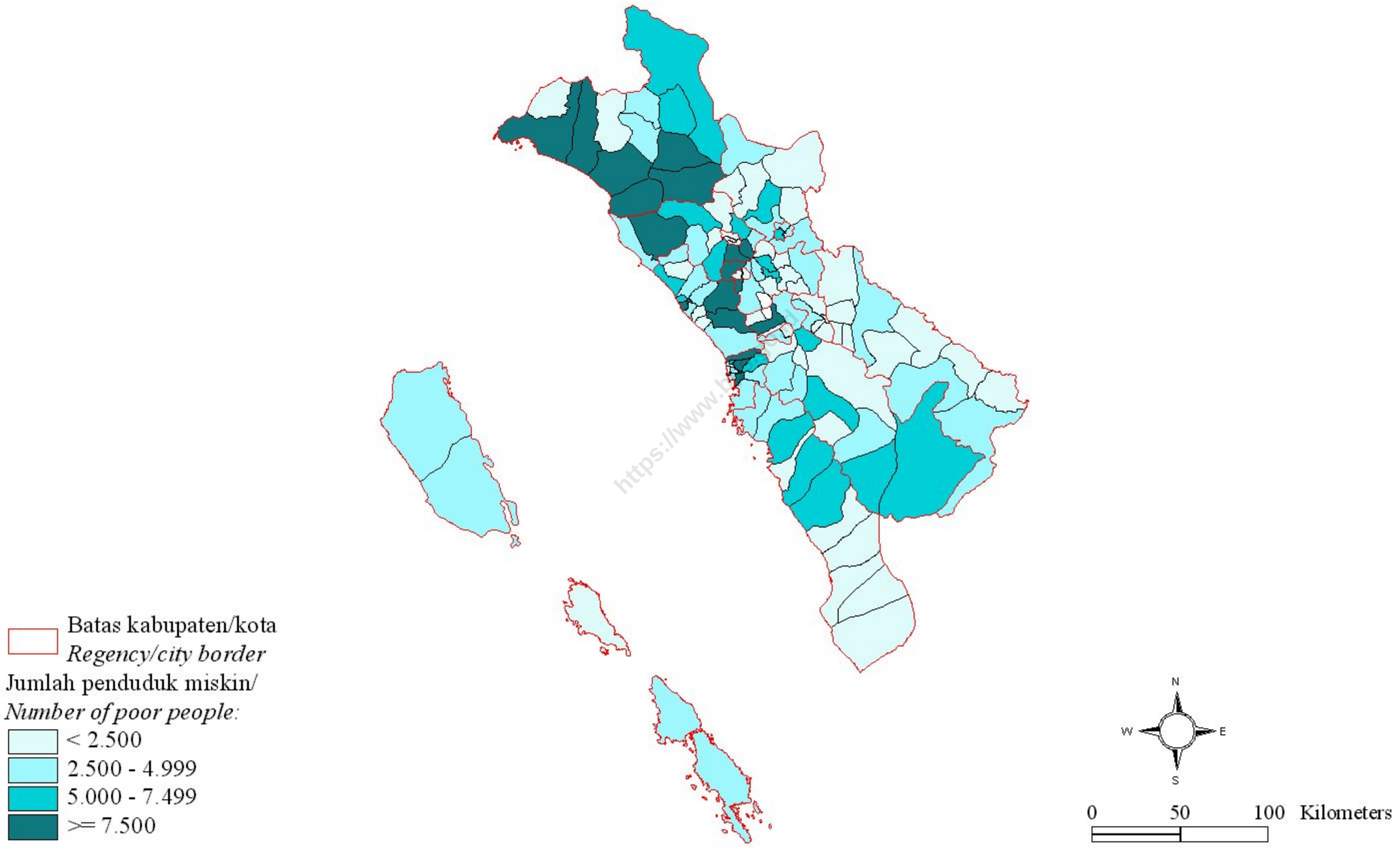

Gambar Persentase Penduduk Miskin menurut Kabupaten/Kota di Provinsi Riau, 2000
---------- : 04.1
Figure *Percentage of Poor People by Regency/City in Riau Province, 2000*

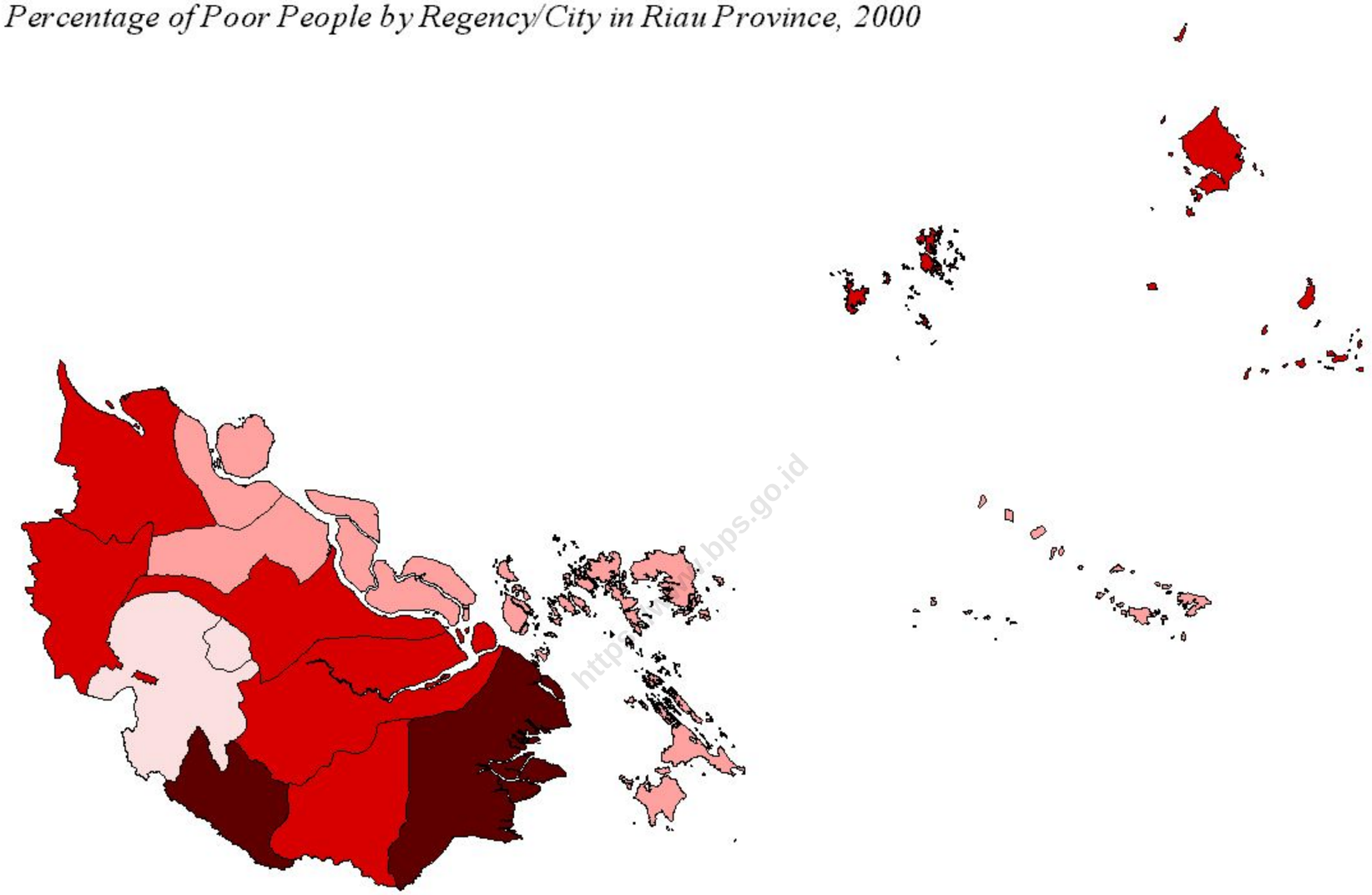

Gambar Jumlah Penduduk Miskin menurut Kabupaten/Kota di Provinsi Riau, 2000

---------- : 04.2

Figure *Number of Poor People by Regency/City in Riau Province, 2000*

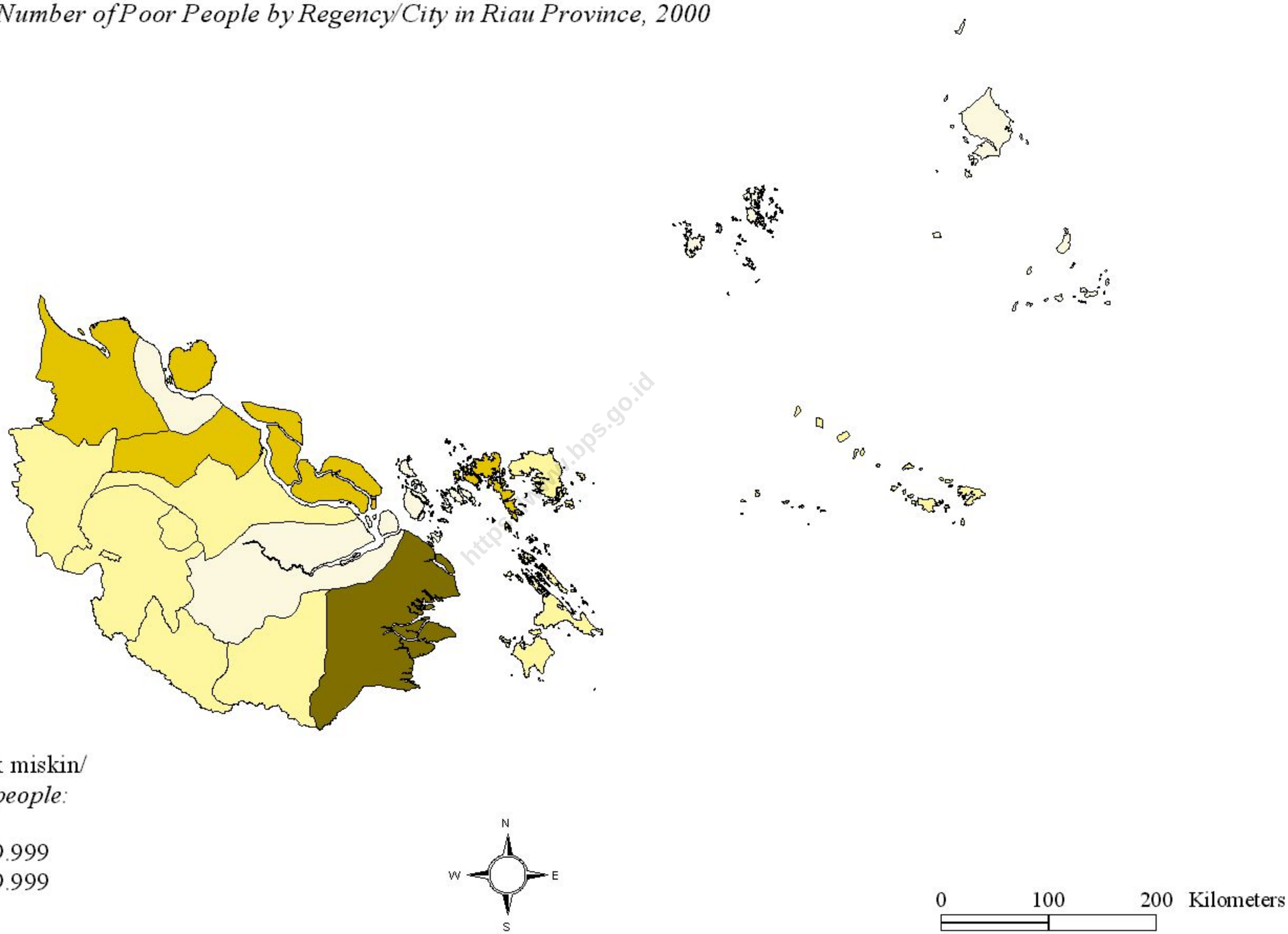

https://www.bps.go.id

Gambar Persentase Penduduk Miskin menurut Kecamatan di Provinsi Riau, 2000

---------- : 04.3

Figure *Percentage of Poor People by Sub-district in Riau Province, 2000*

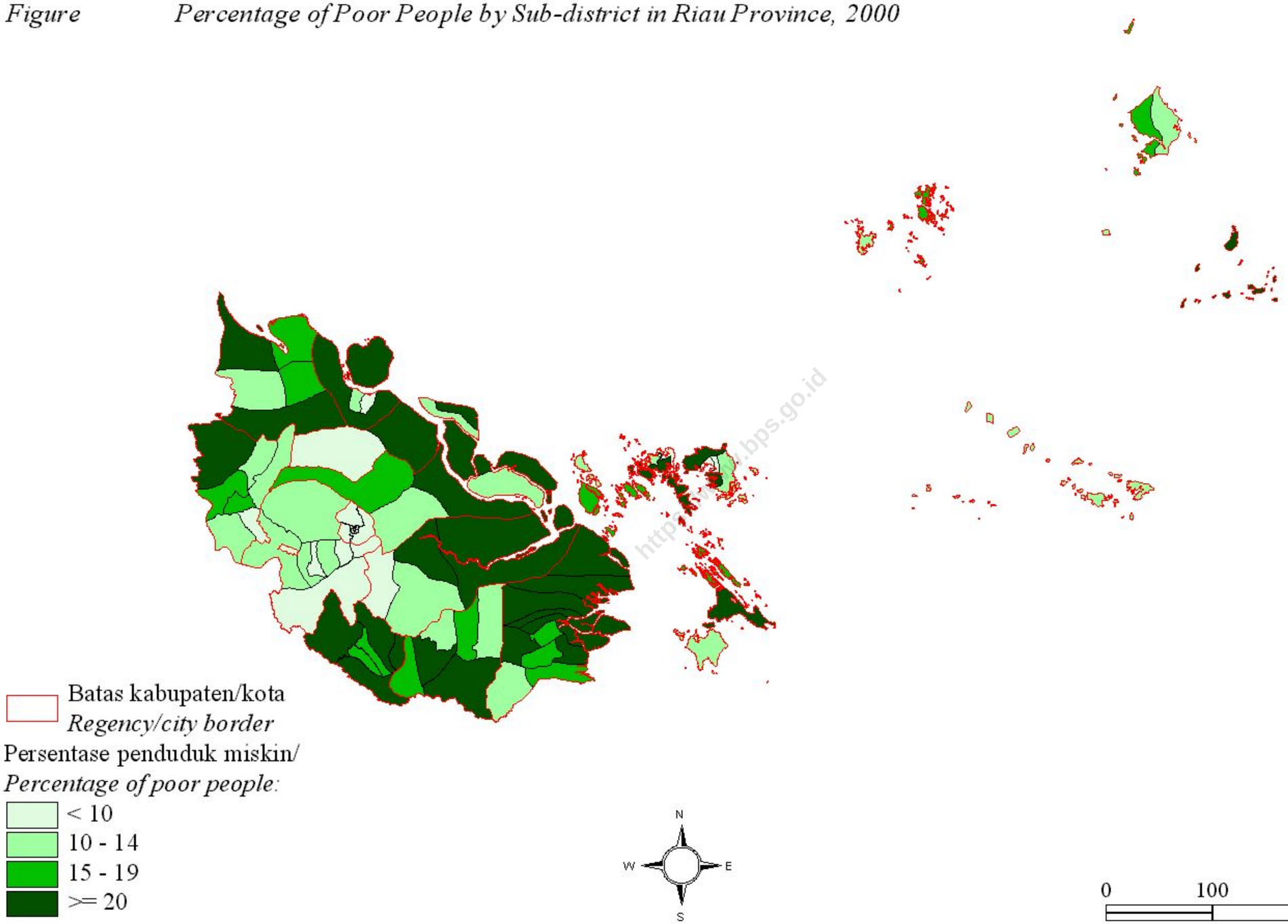

Gambar Jumlah Penduduk Miskin menurut Kecamatan di Provinsi Riau, 2000

---------- : 04.4

Figure *Number of Poor People by Sub-district in Riau Province, 2000*

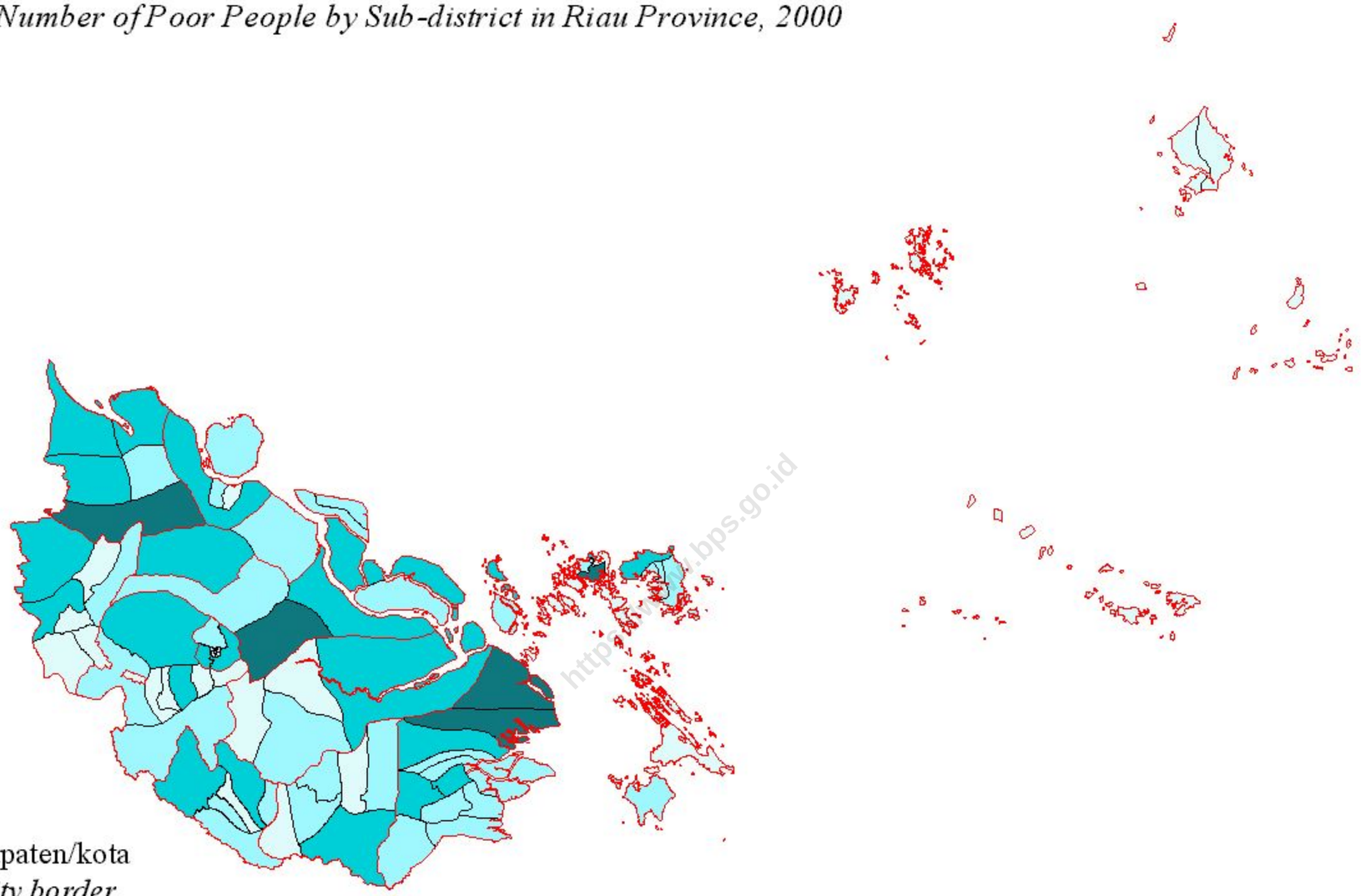

Gambar Persentase Penduduk Miskin menurut Kabupaten/Kota di Provinsi Jambi, 2000
---------- : 05.1
Figure *Percentage of Poor People by Regency/City in Jambi Province, 2000*

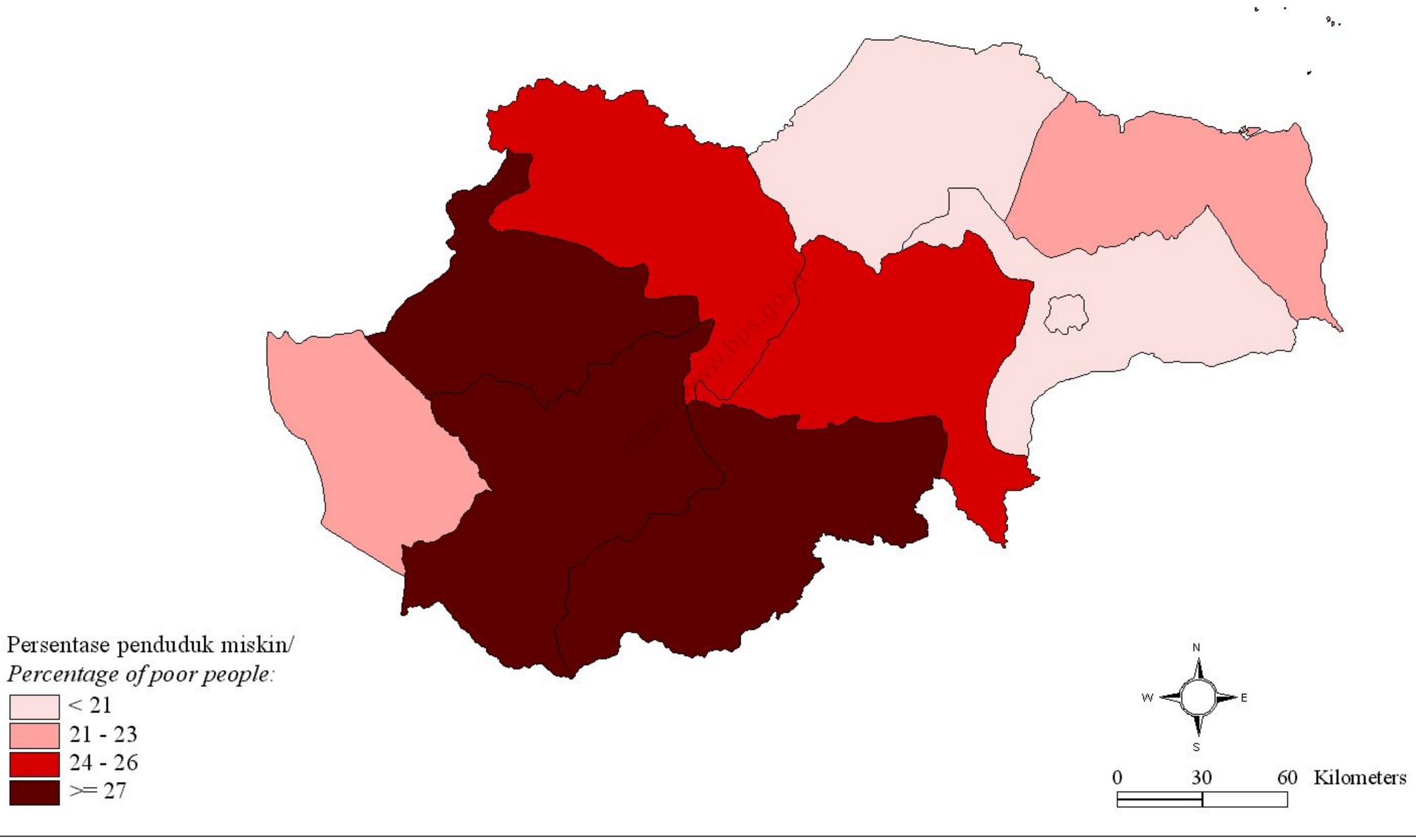

Gambar Jumlah Penduduk Miskin menurut Kabupaten/Kota di Provinsi Jambi, 2000

---------- : 05.2

Figure *Number of Poor People by Regency/City in Jambi Province, 2000*

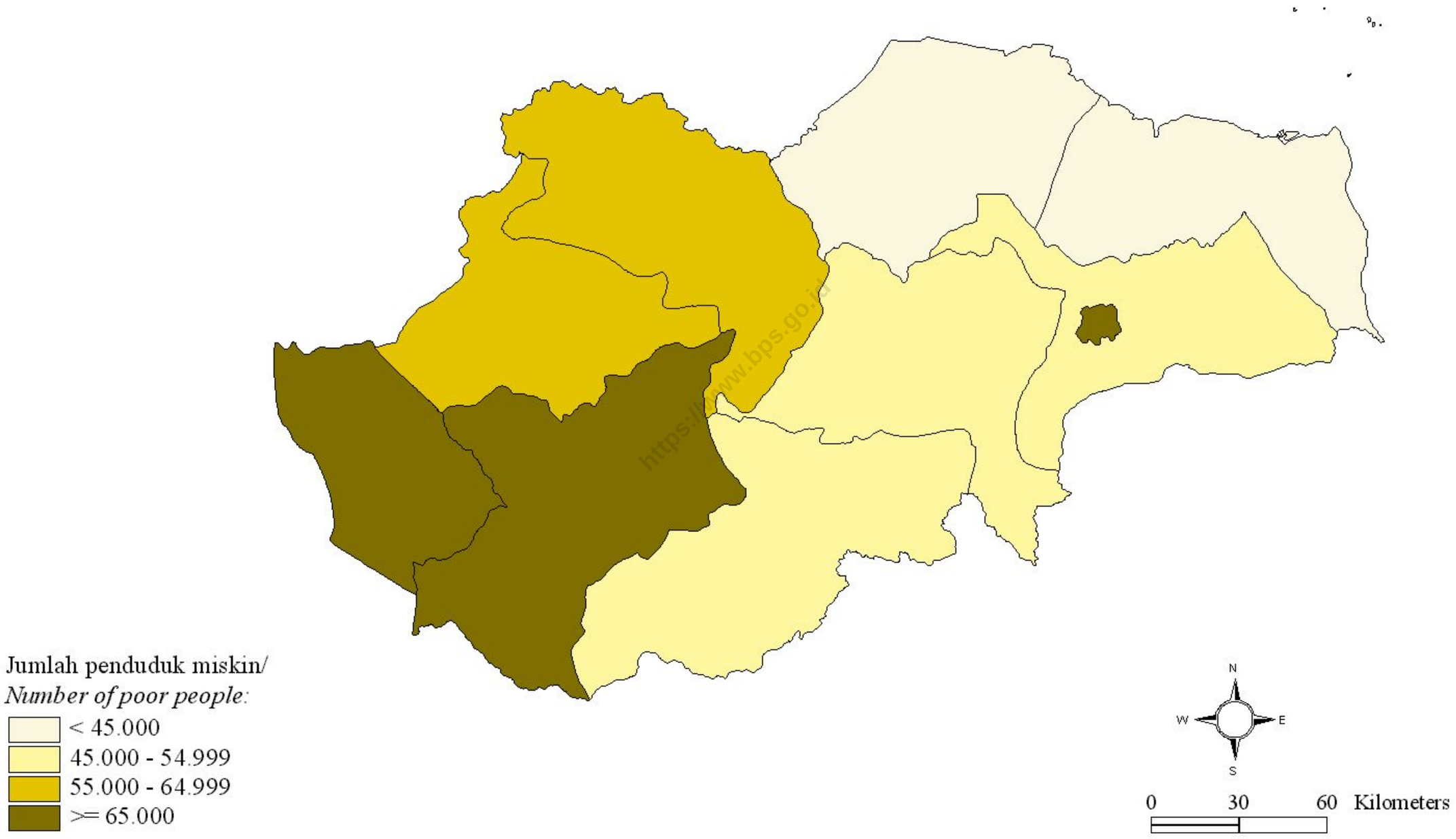

Gambar Persentase Penduduk Miskin menurut Kecamatan di Provinsi Jambi, 2000

---------- : 05.3

Figure *Percentage of Poor People by Sub-district in Jambi Province, 2000*

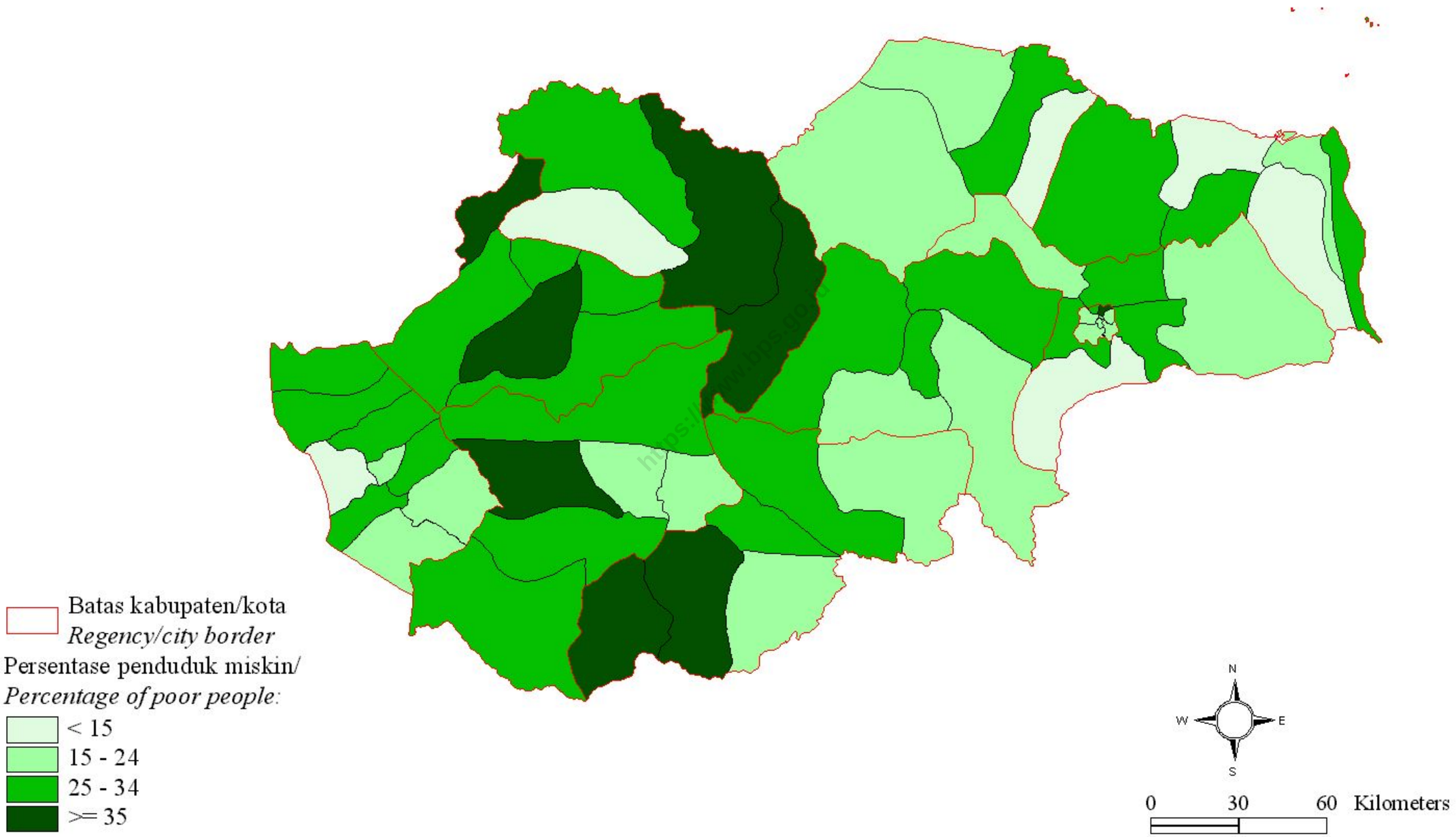

Gambar Jumlah Penduduk Miskin menurut Kecamatan di Provinsi Jambi, 2000

---------- : 05.4

Figure *Number of Poor People by Sub-district in Jambi Province, 2000*

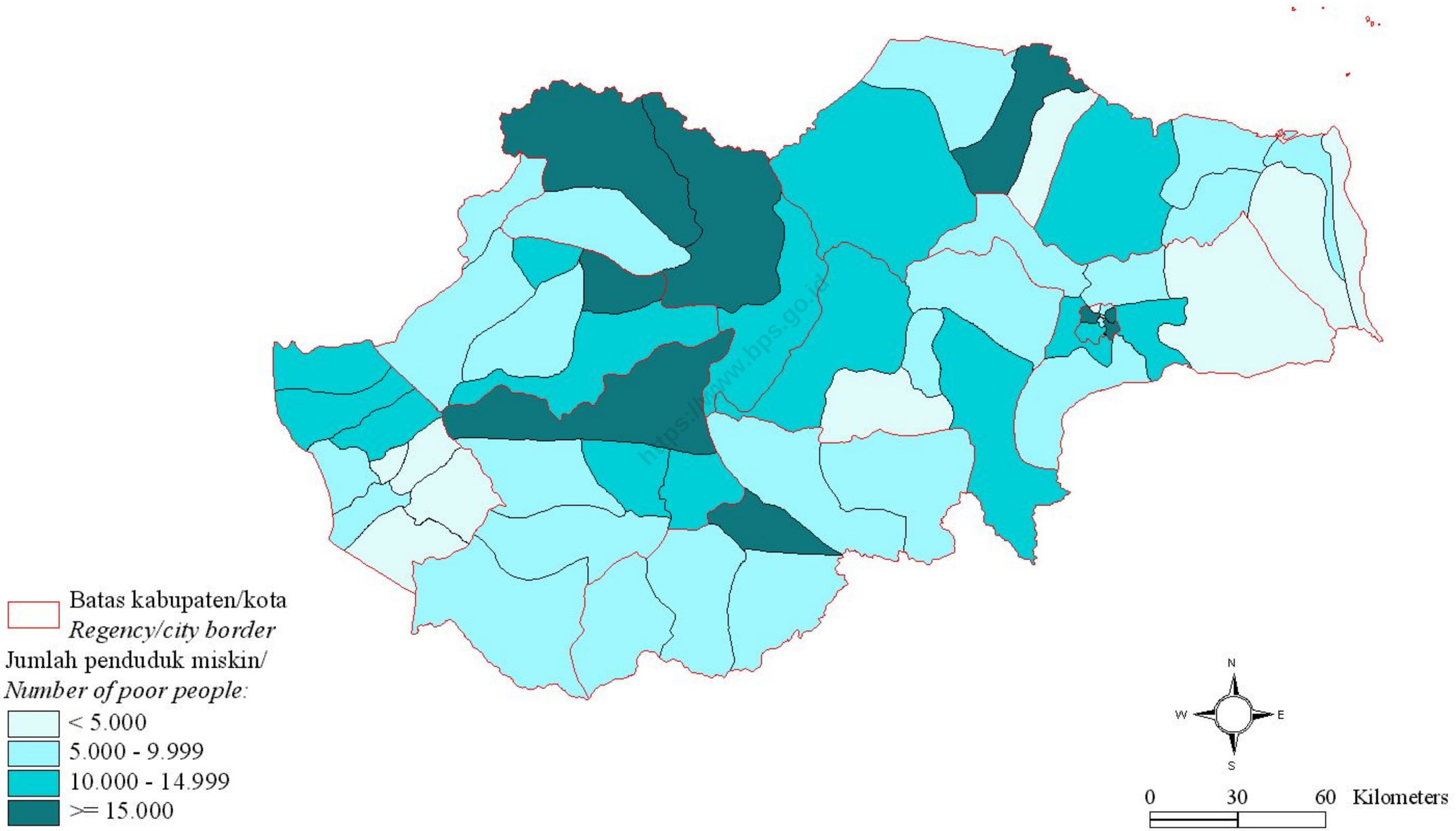

Gambar Persentase Penduduk Miskin menurut Kabupaten/Kota di Provinsi Sumatera Selatan, 2000
---------- : 06.1
Figure *Percentage of Poor People by Regency/City in South Sumatera Province, 2000*

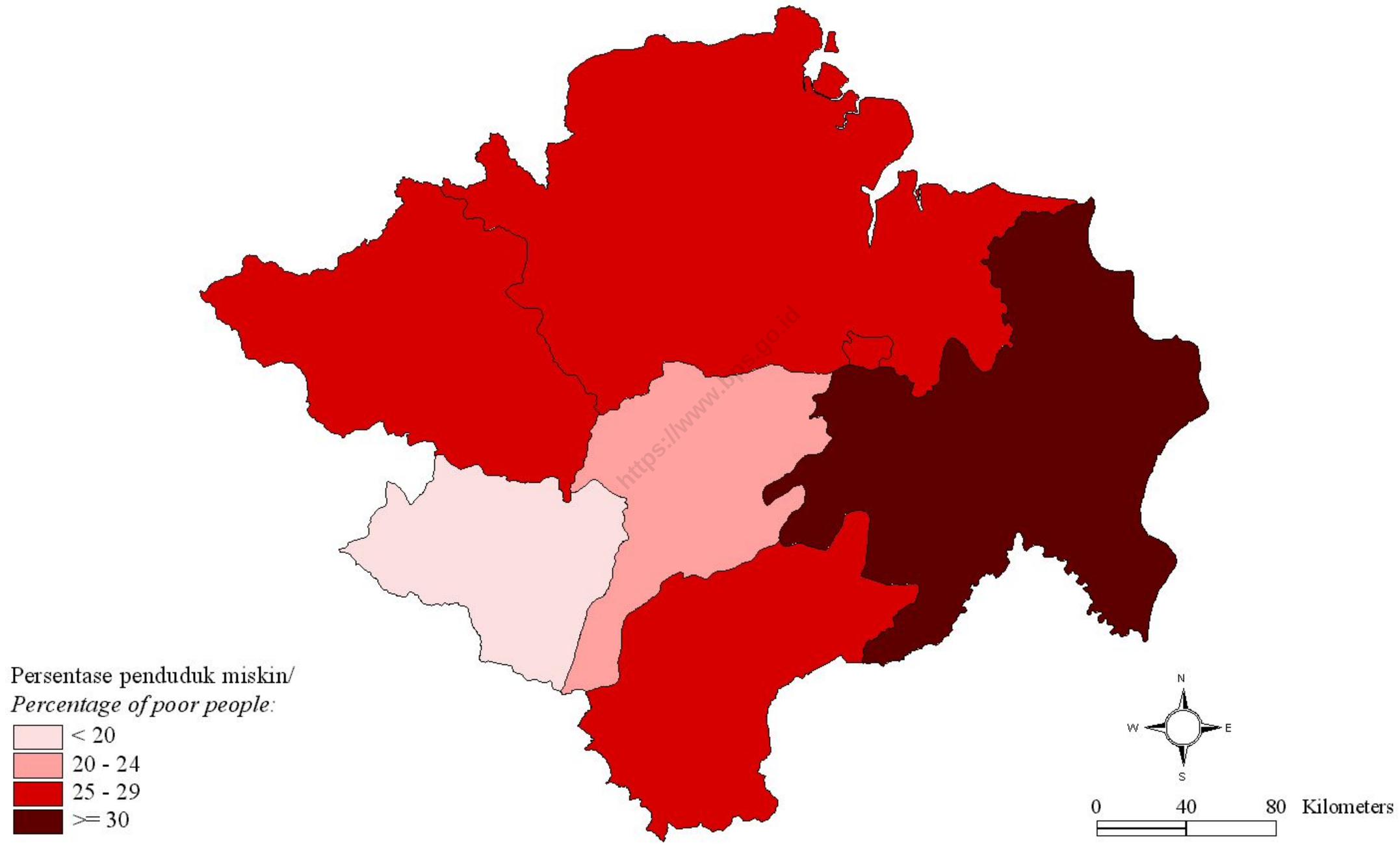

Gambar Jumlah Penduduk Miskin menurut Kabupaten/Kota di Provinsi Sumatera Selatan, 2000

---------- : 06.2

Figure *Number of Poor People by Regency/City in South Sumatera Province, 2000*

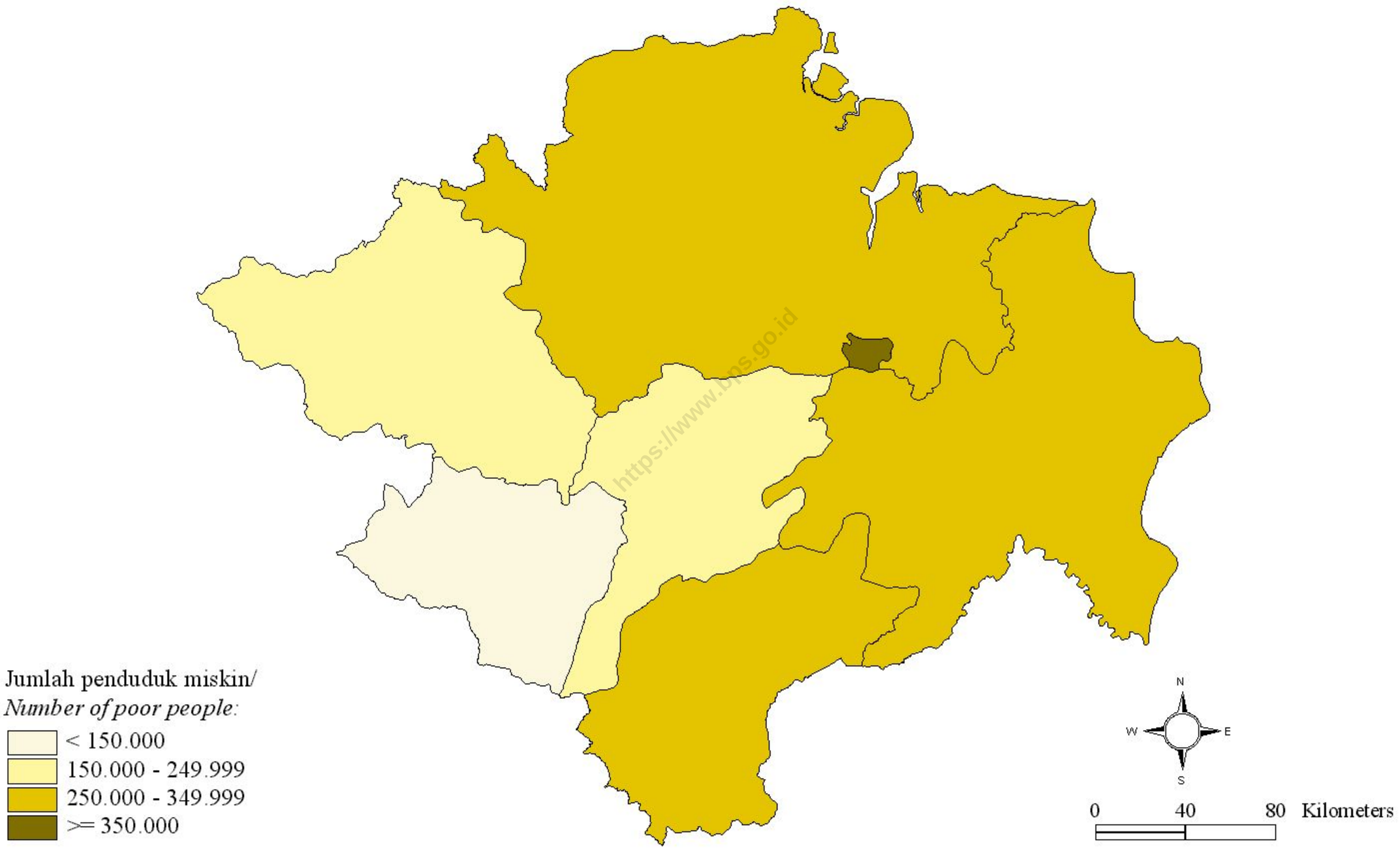

Gambar Persentase Penduduk Miskin menurut Kecamatan di Provinsi Sumatera Selatan, 2000

---------- : 06.3

Figure *Percentage of Poor People by Sub-district in South Sumatera Province, 2000*

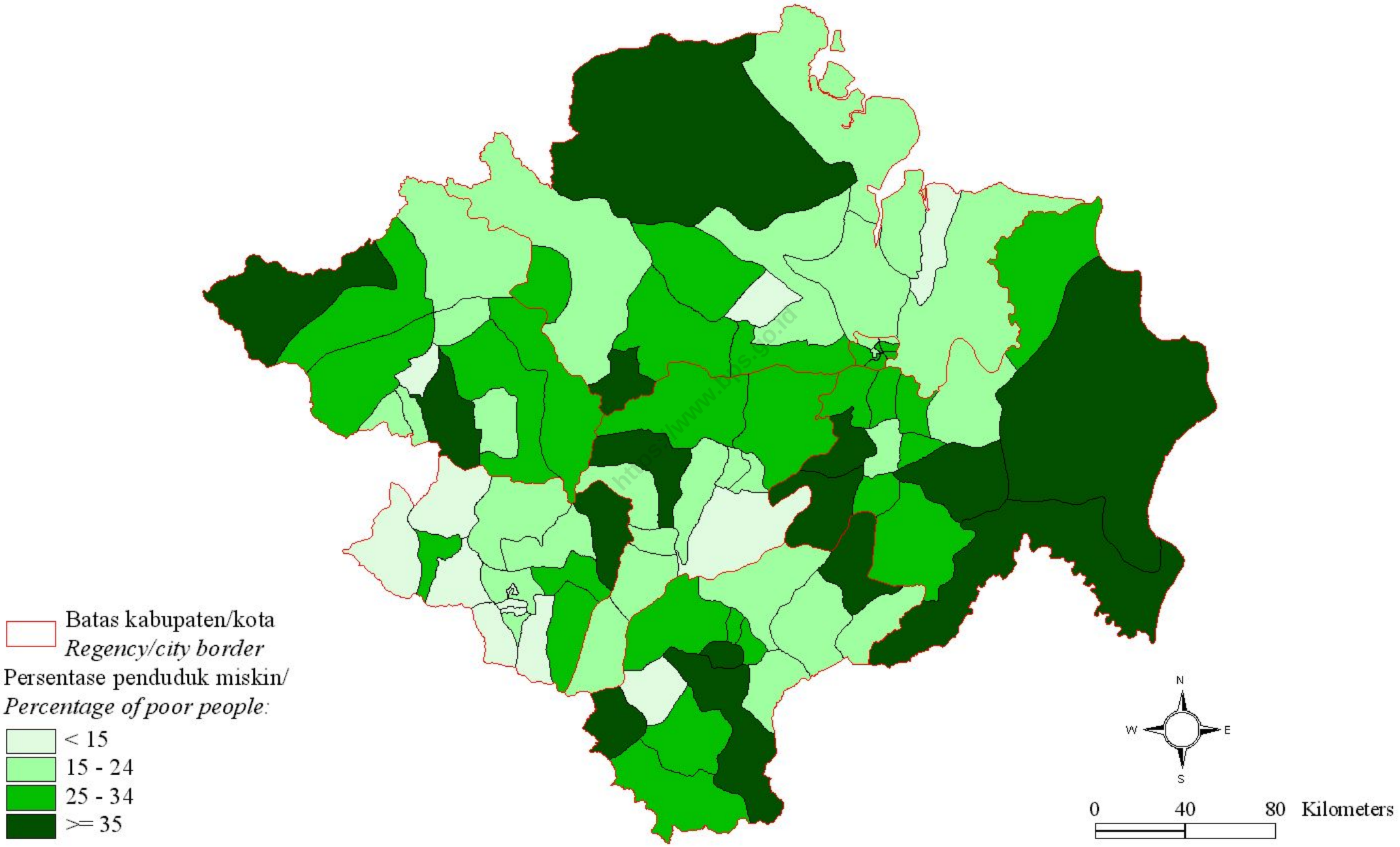

Gambar Jumlah Penduduk Miskin menurut Kecamatan di Provinsi Sumatera Selatan, 2000

---------- : 06.4

Figure *Number of Poor People by Sub-district in South Sumatera Province, 2000*

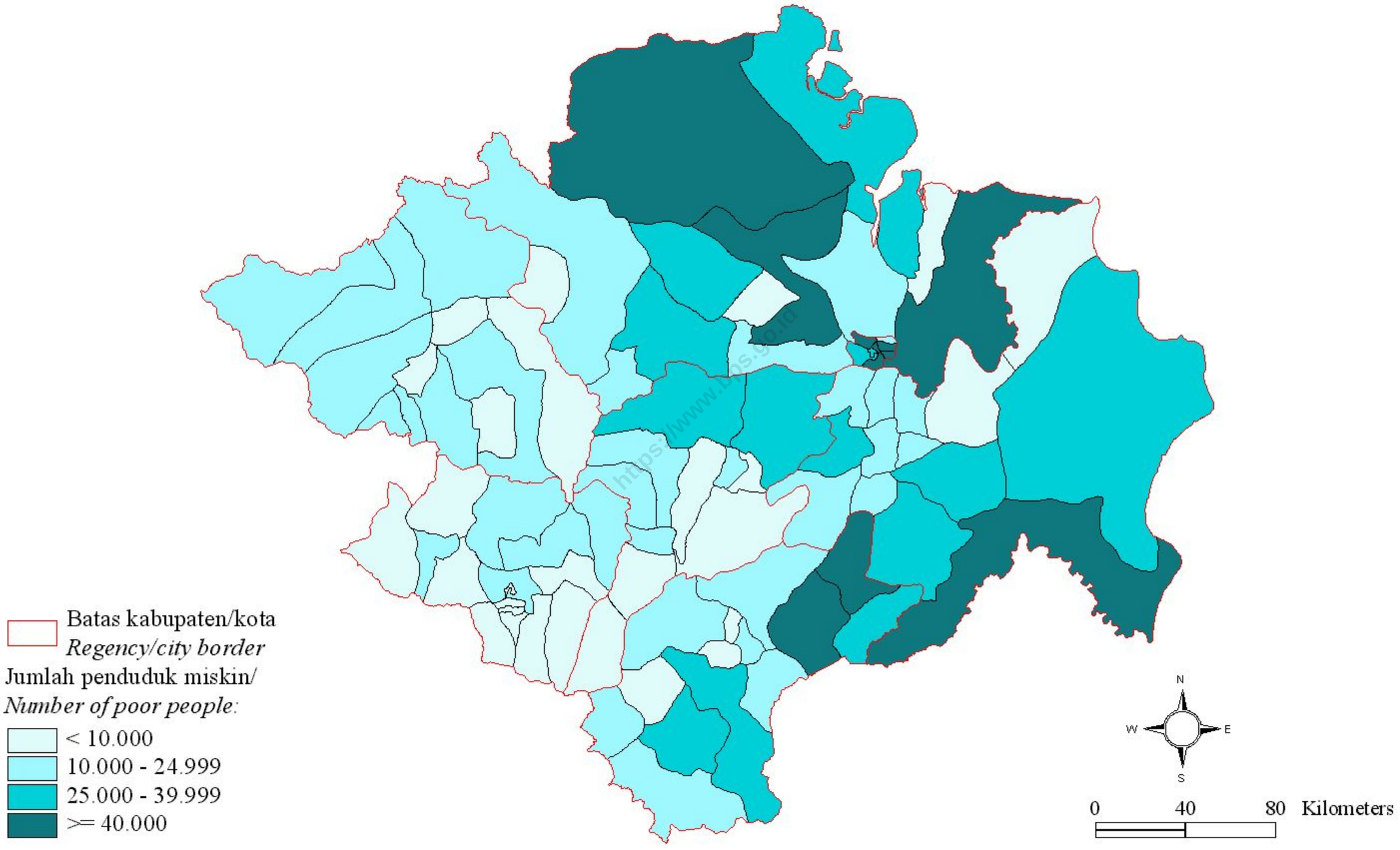

Gambar Persentase Penduduk Miskin menurut Kabupaten/Kota di Provinsi Bengkulu, 2000
---------- : 07.1
Figure *Percentage of Poor People by Regency/City in Bengkulu Province, 2000*



Gambar Jumlah Penduduk Miskin menurut Kabupaten/Kota di Provinsi Bengkulu, 2000
---------- : 07.2
Figure *Number of Poor People by Regency/City in Bengkulu Province, 2000*



Gambar Persentase Penduduk Miskin menurut Kecamatan di Provinsi Bengkulu, 2000
---------- : 07.3
Figure *Percentage of Poor People by Sub-district in Bengkulu Province, 2000*

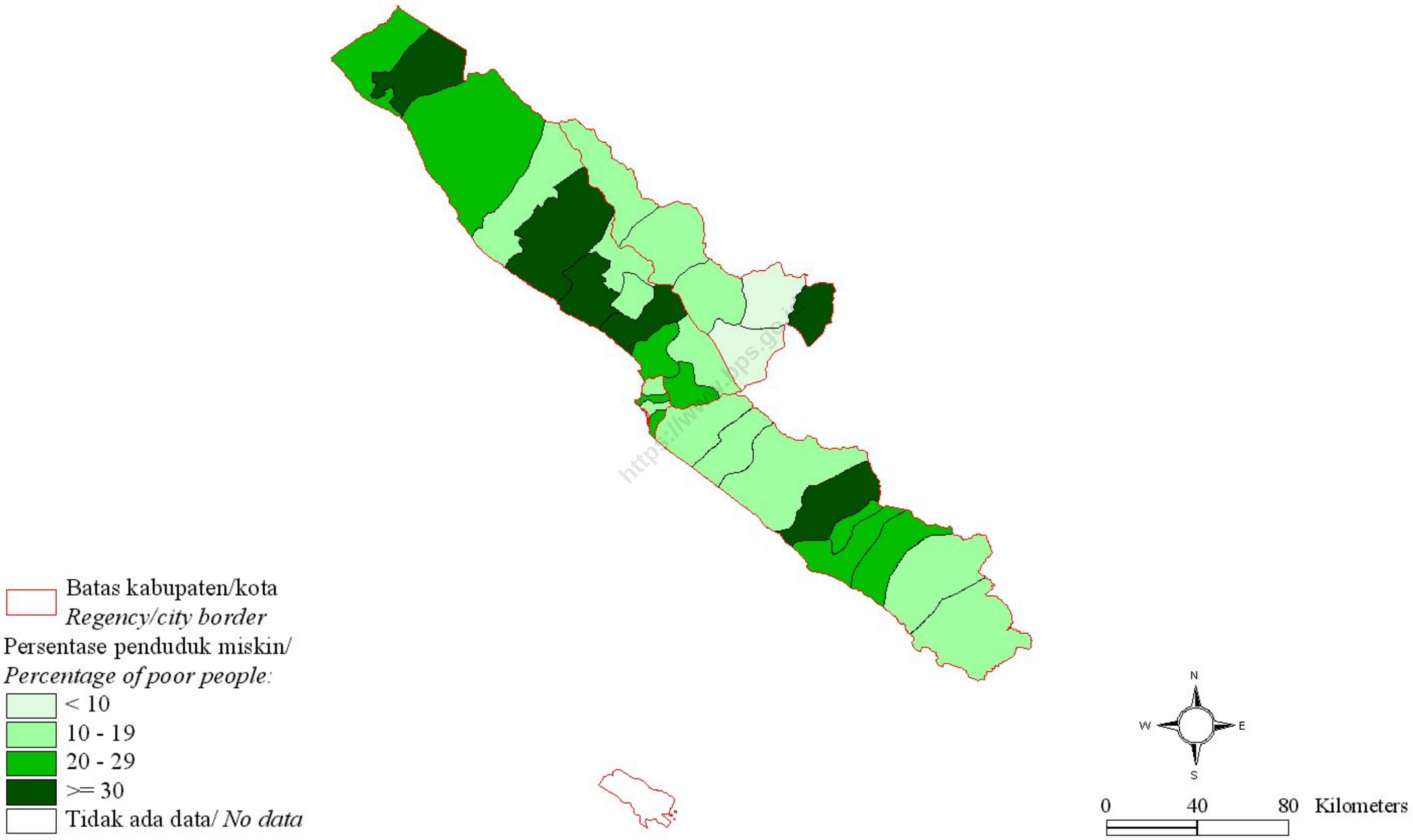

Gambar Jumlah Penduduk Miskin menurut Kecamatan di Provinsi Bengkulu, 2000

---------- : 07.4

Figure *Number of Poor People by Sub-district in Bengkulu Province, 2000*

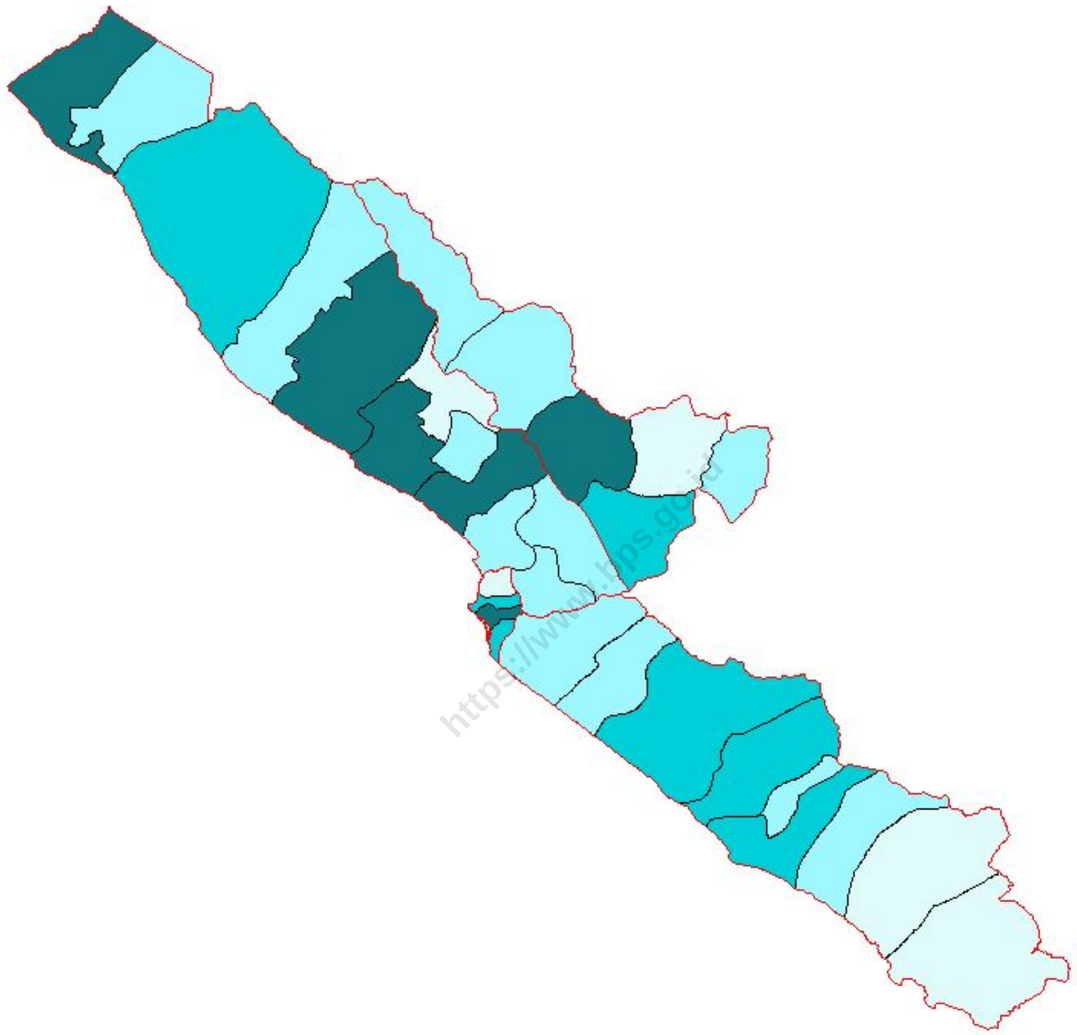

Batas kabupaten/kota
Regency/city border

Jumlah penduduk miskin/
Number of poor people:

- <= 5.000
- 5.001 - 10.000
- 10.001 - 15.000
- > 15.000
- Tidak ada data/ *No data*

N
W E
S

0 40 80 Kilometers

Gambar Persentase Penduduk Miskin menurut Kabupaten/Kota di Provinsi Lampung, 2000
---------- : 08.1
Figure *Percentage of Poor People by Regency/City in Lampung Province, 2000*

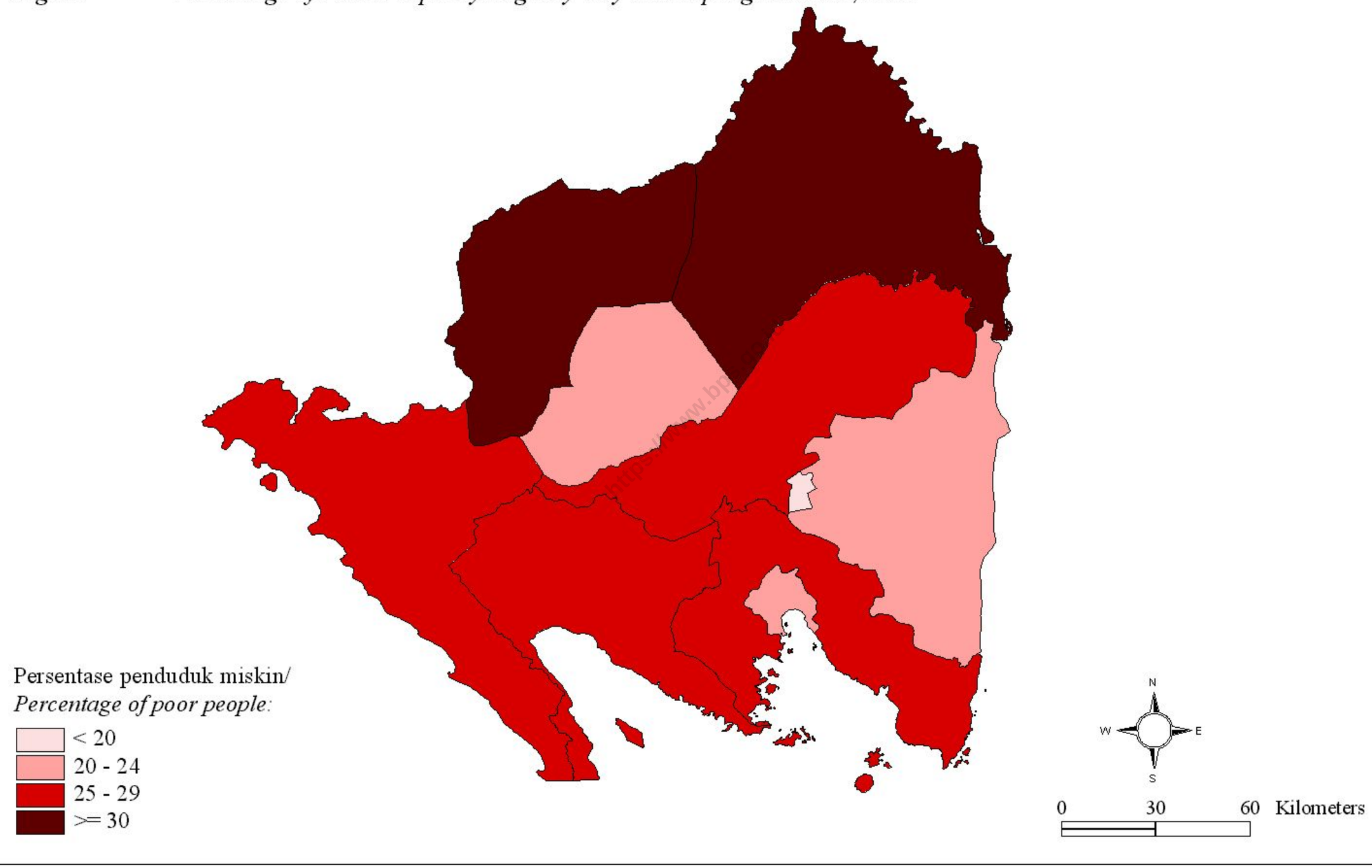

Gambar Jumlah Penduduk Miskin menurut Kabupaten/Kota di Provinsi Lampung, 2000

---------- : 08.2

Figure *Number of Poor People by Regency/City in Lampung Province, 2000*

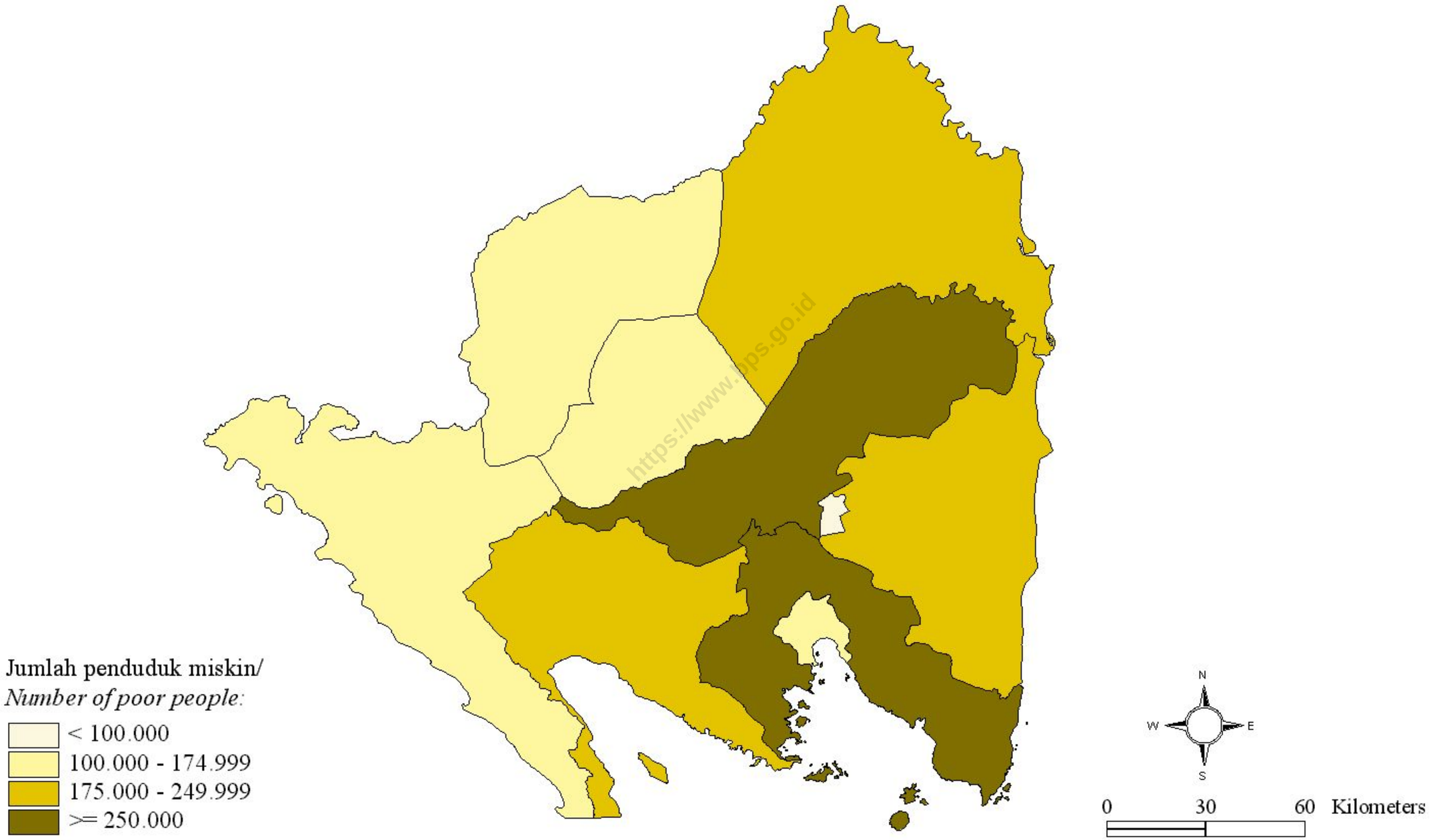

Gambar Persentase Penduduk Miskin menurut Kecamatan di Provinsi Lampung, 2000

---------- : 08.3

Figure *Percentage of Poor People by Sub-district in Lampung Province, 2000*

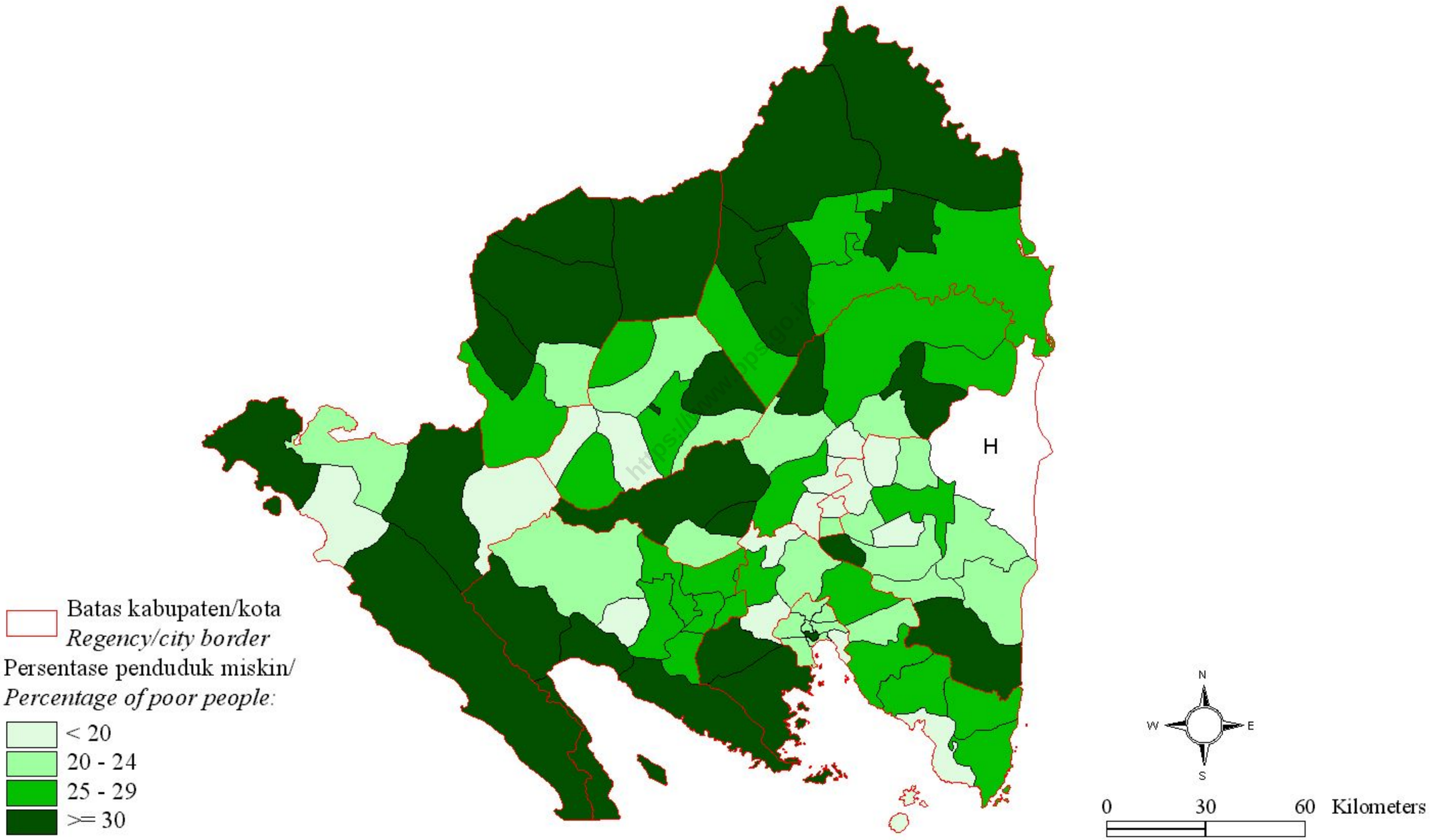

Gambar Jumlah Penduduk Miskin menurut Kecamatan di Provinsi Lampung, 2000

---------- : 08.4

Figure *Number of Poor People by Sub-district in Lampung Province, 2000*

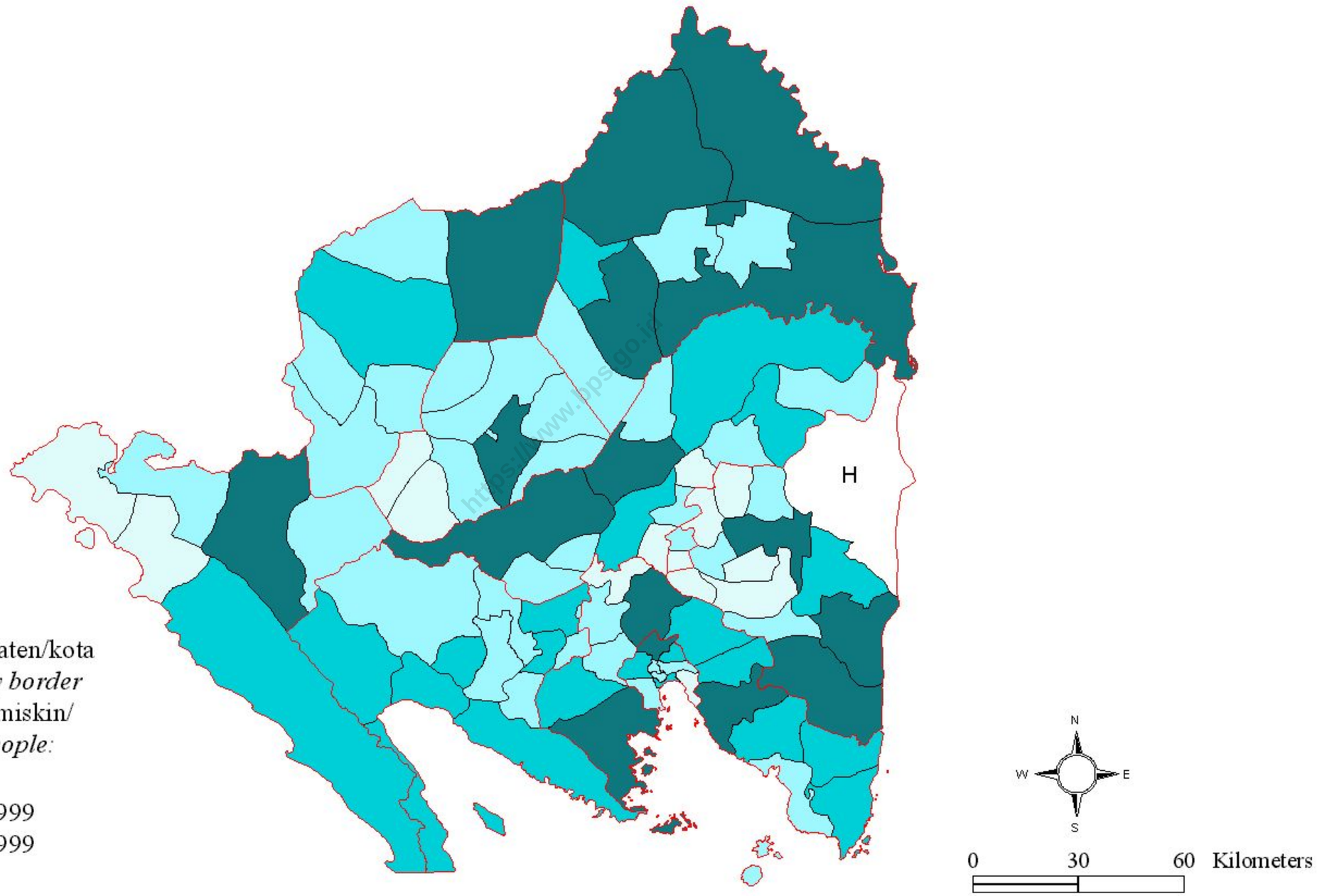

Gambar Persentase Penduduk Miskin menurut Kabupaten/Kota di Provinsi Kepulauan Bangka Belitung, 2000
---------- : 09.1
Figure *Percentage of Poor People by Regency/City in Bangka Belitung Island Province, 2000*

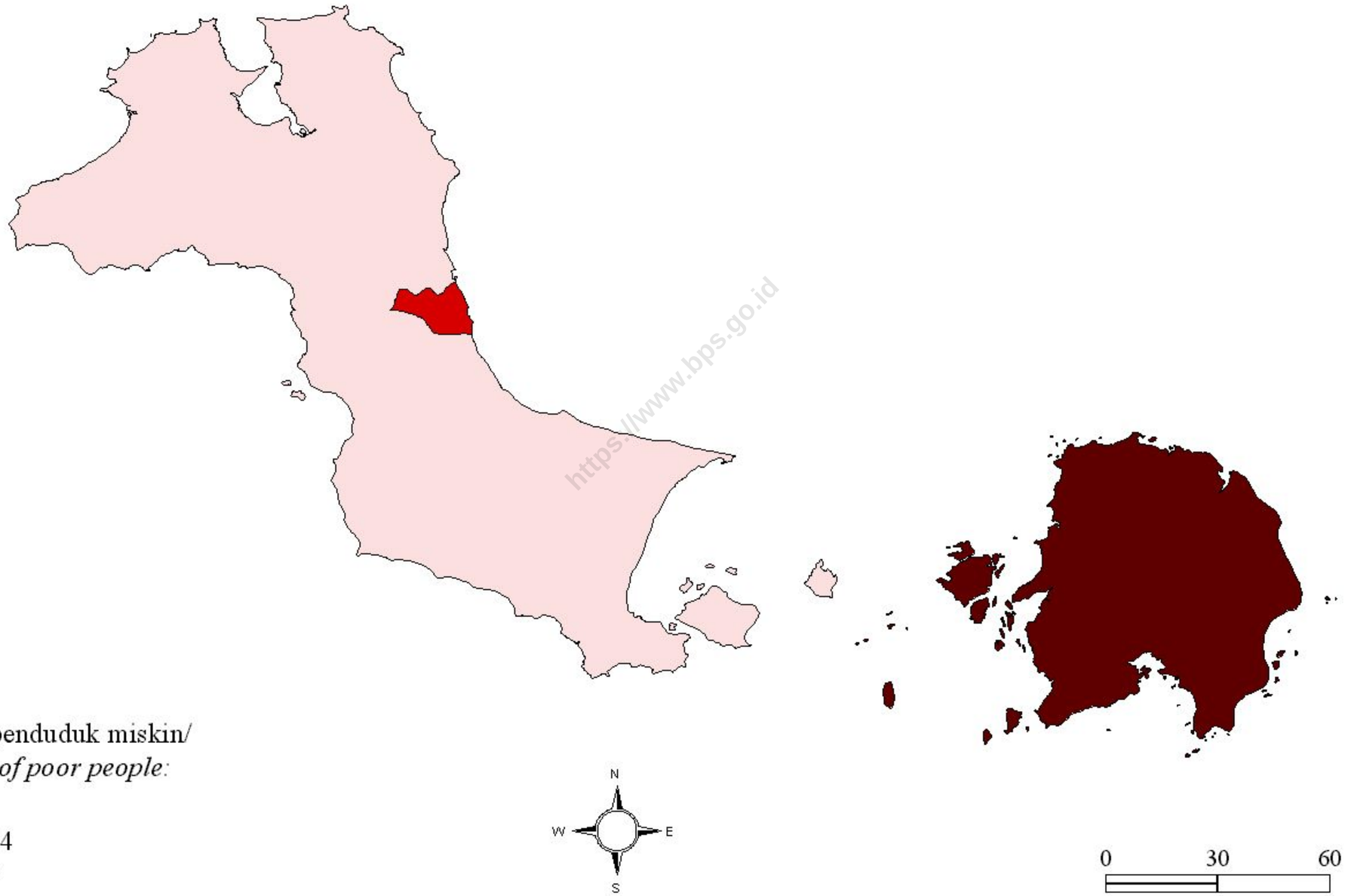

https://www.bps.go.id

Gambar Jumlah Penduduk Miskin menurut Kabupaten/Kota di Provinsi Kepulauan Bangka Belitung, 2000
---------- : 09.2
Figure *Number of Poor People by Regency/City in Bangka Belitung Island Province, 2000*

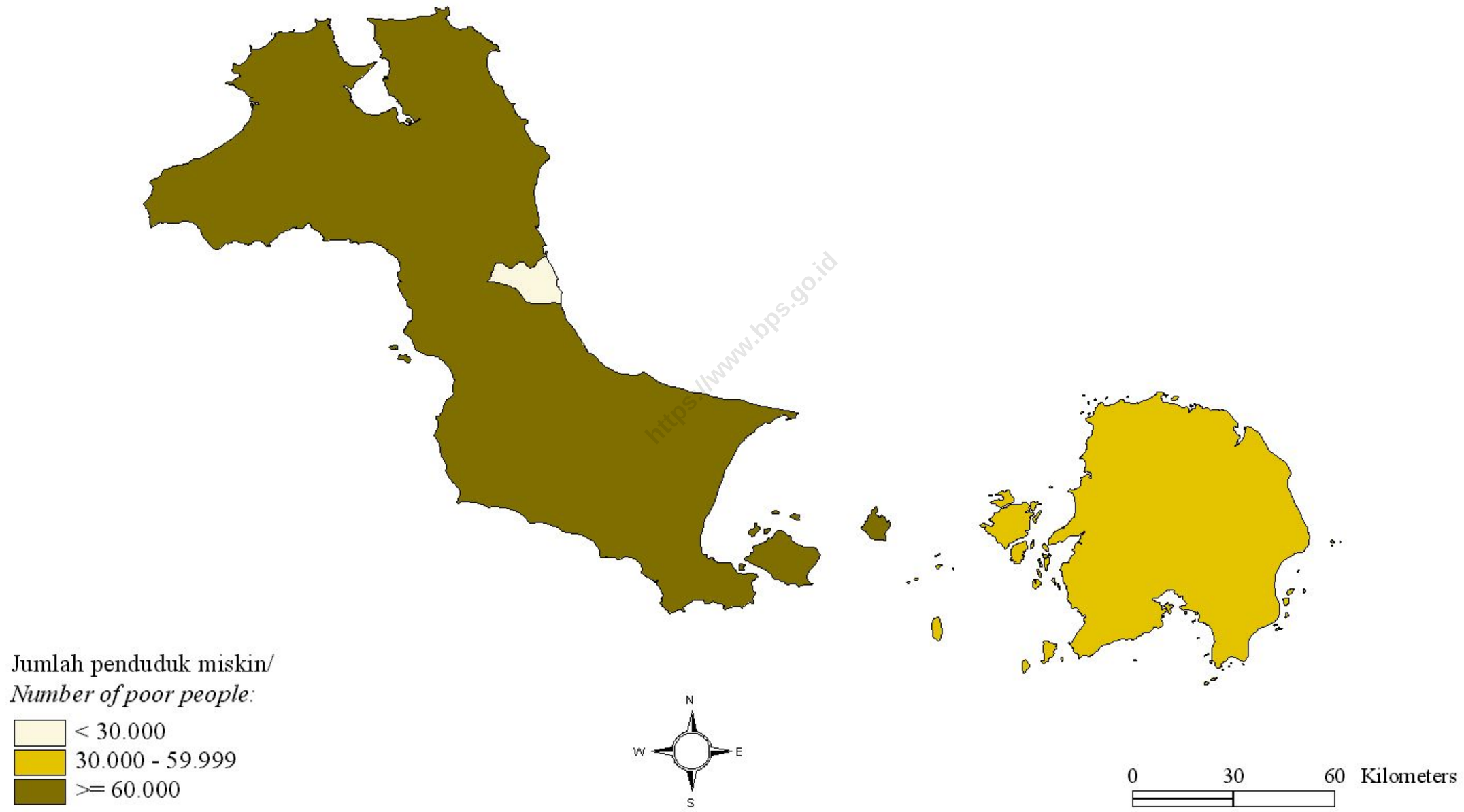

https://www.bps.go.id

Gambar Persentase Penduduk Miskin menurut Kecamatan di Provinsi Kepulauan Bangka Belitung, 2000
---------- : 09.3
Figure *Percentage of Poor People by Sub-district in Bangka Belitung Island Province, 2000*

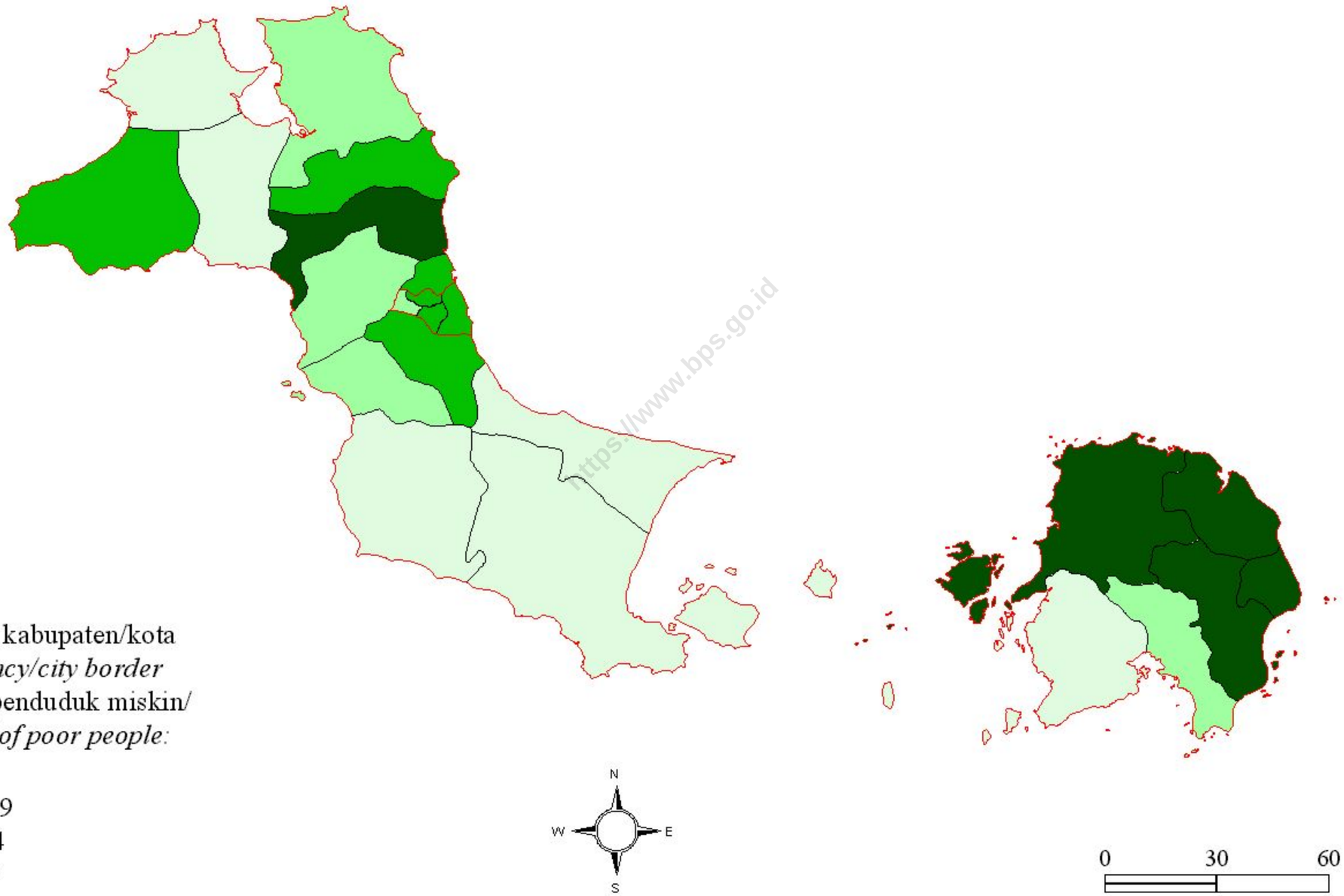

https://www.bps.go.id

Gambar Jumlah Penduduk Miskin menurut Kecamatan di Provinsi Kepulauan Bangka Belitung, 2000
---------- : 09.4
Figure *Number of Poor People by Sub-district in Bangka Belitung Island Province, 2000*

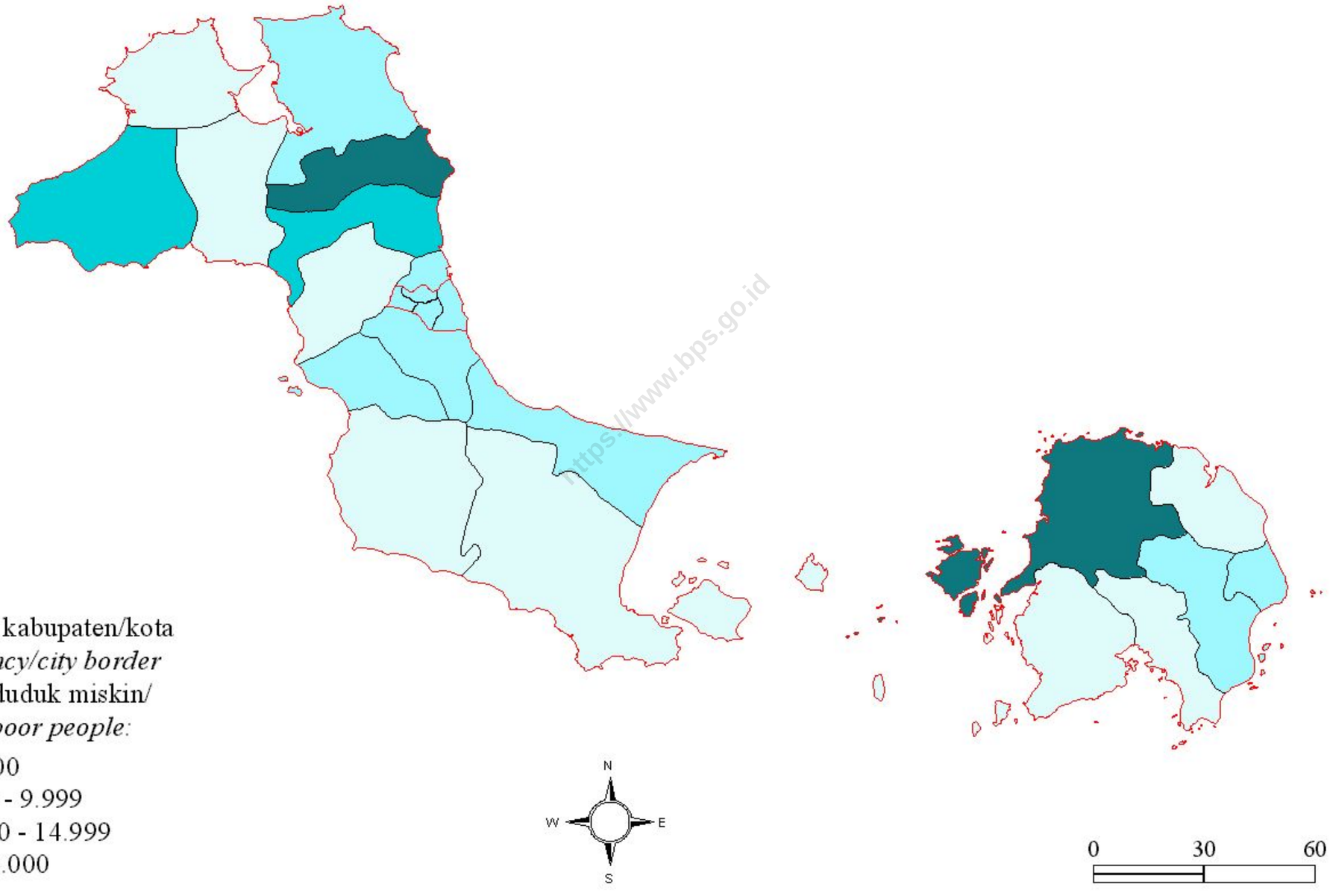

https://www.bps.go.id

Gambar ---------- : 10.1 Persentase Penduduk Miskin menurut Kabupaten/Kota di Provinsi DKI Jakarta, 2000

Figure *Percentage of Poor People by Regency/City in DKI Jakarta Province, 2000*

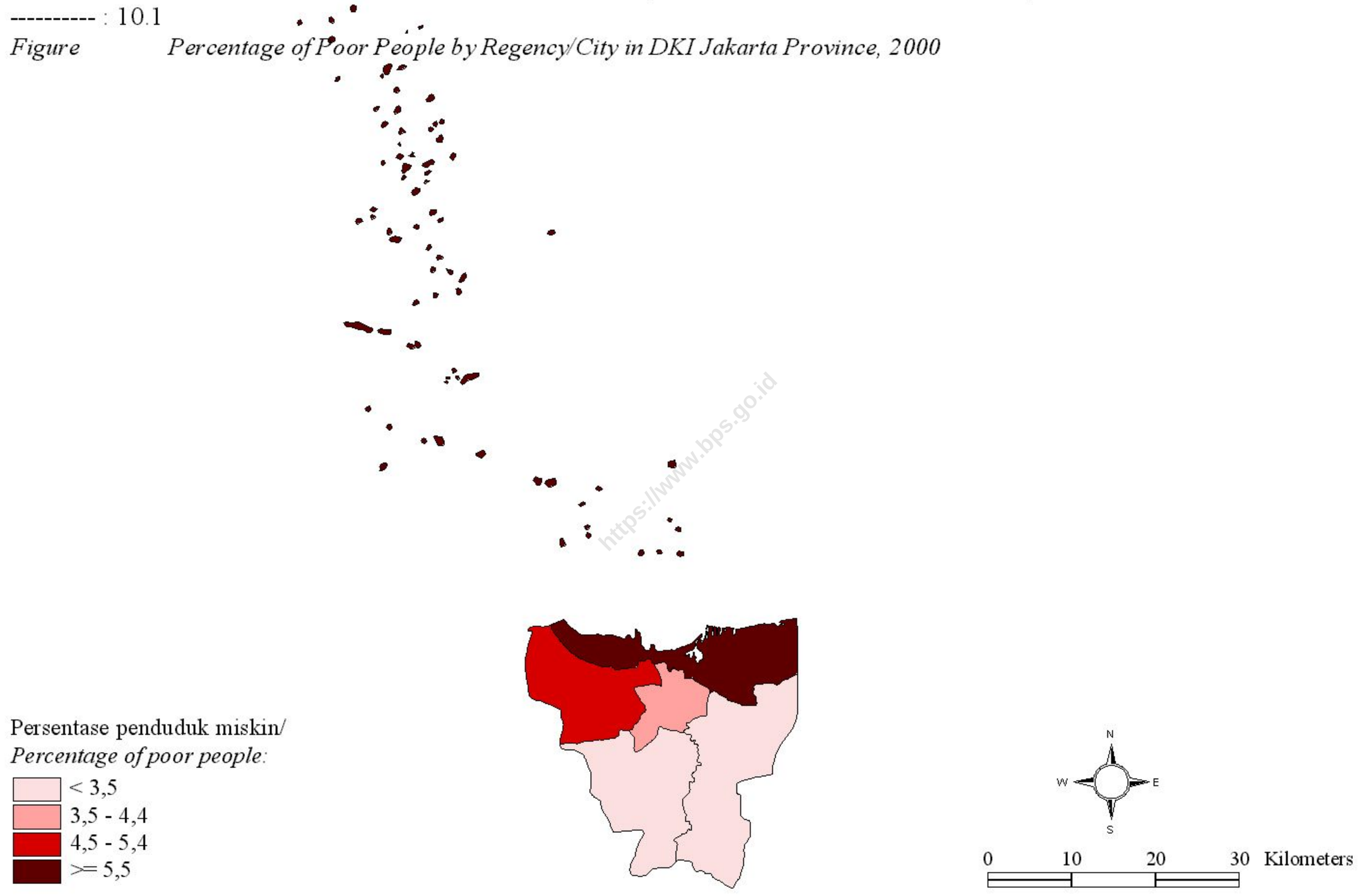

https://www.bps.go.id

Gambar ---------- : 10.2 Jumlah Penduduk Miskin menurut Kabupaten/Kota di Provinsi DKI Jakarta, 2000

Figure Number of Poor People by Regency/City in DKI Jakarta Province, 2000

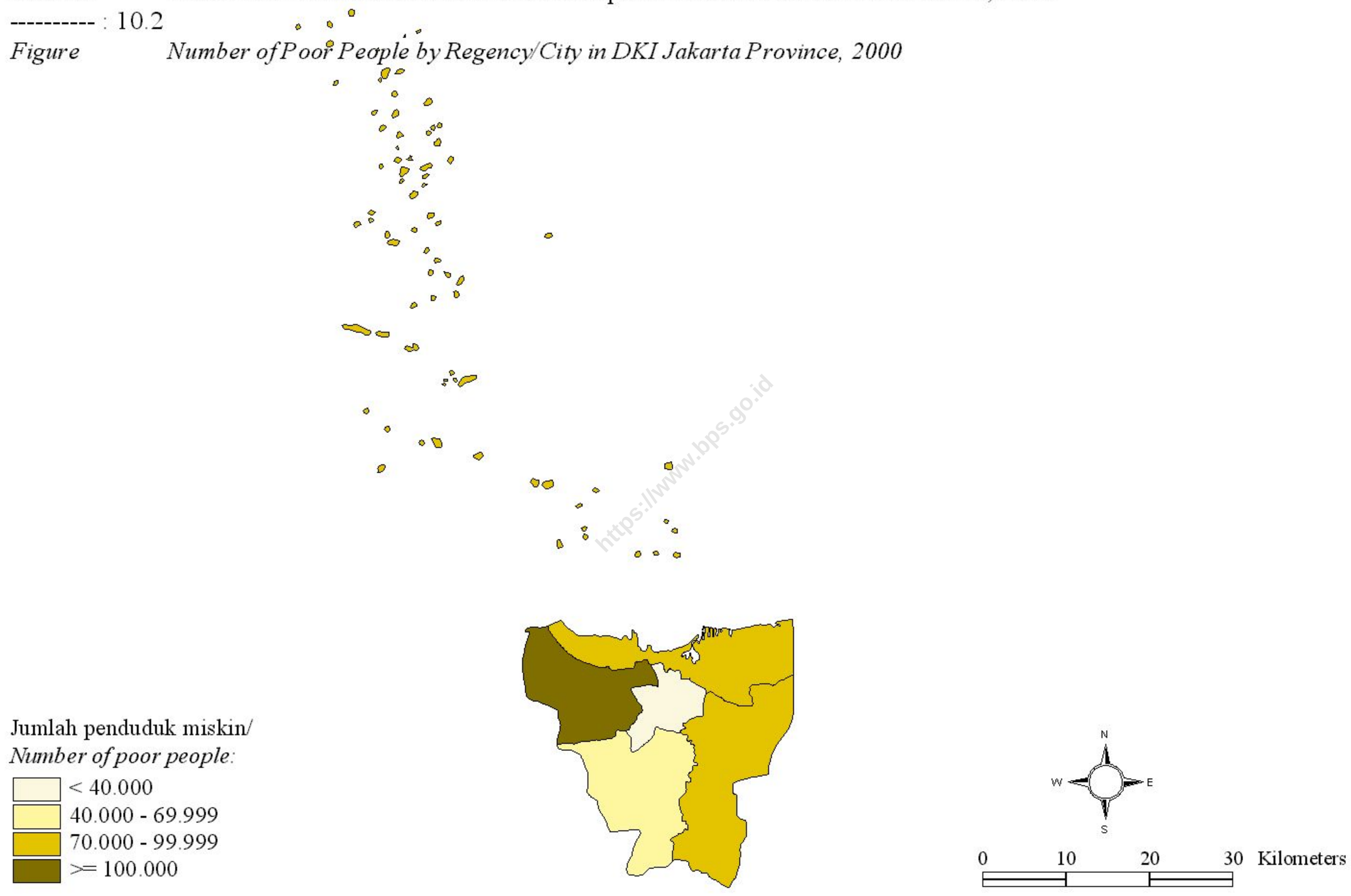

https://www.bps.go.id

Gambar Persentase Penduduk Miskin menurut Kecamatan di Provinsi DKI Jakarta, 2000
---------- : 10.3
Figure *Percentage of Poor People by Sub-district in DKI Jakarta Province, 2000*

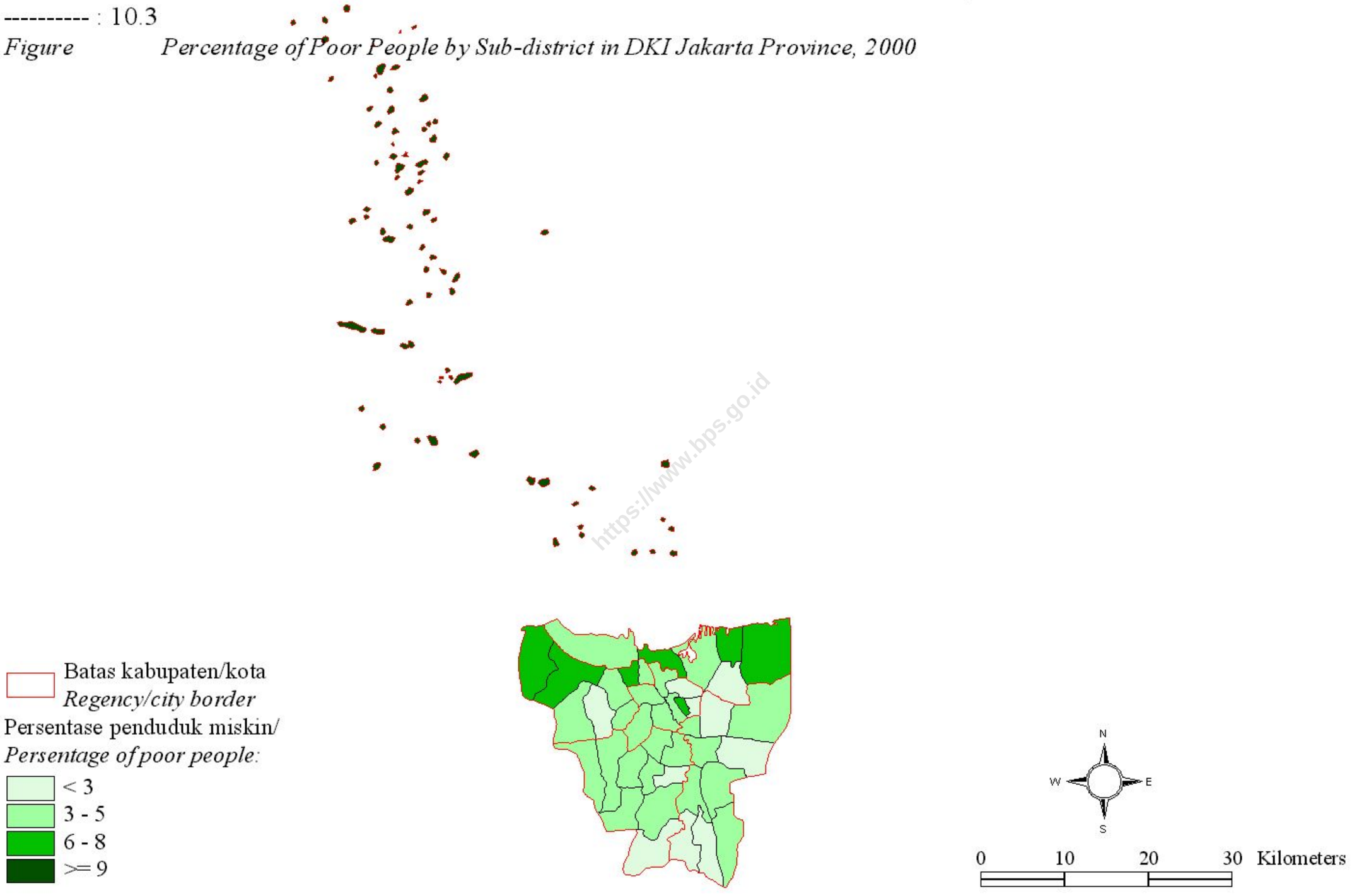

https://www.bps.go.id

Gambar Jumlah Penduduk Miskin menurut Kecamatan di Provinsi DKI Jakarta, 2000
---------- : 10.4
Figure *Number of Poor People by Sub-district in DKI Jakarta Province, 2000*

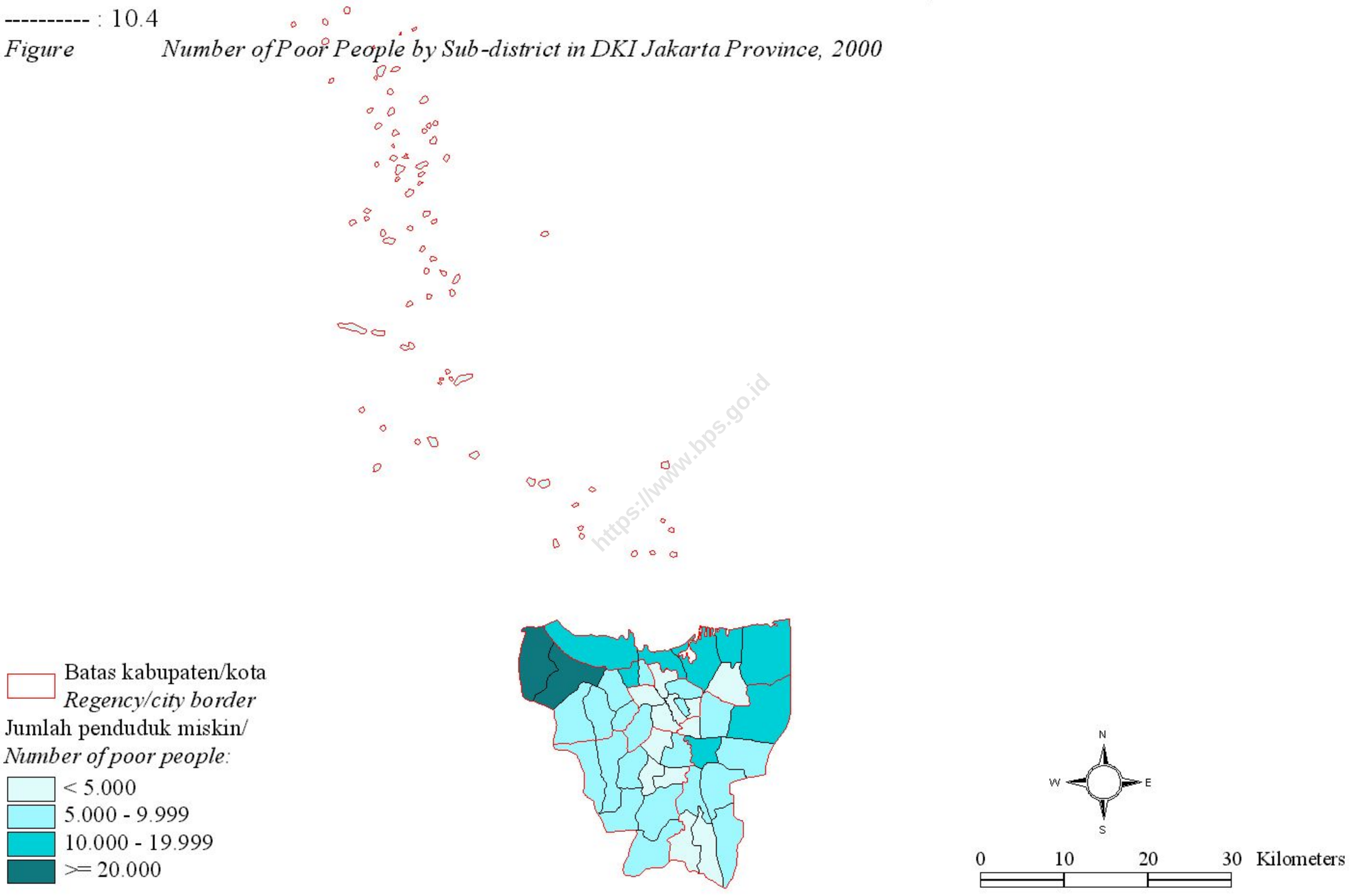

https://www.bps.go.id

Gambar Persentase Penduduk Miskin menurut Kabupaten/Kota di Provinsi Jawa Barat, 2000
---------- : 11.1
Figure *Percentage of Poor People by Regency/City in West Java Province, 2000*

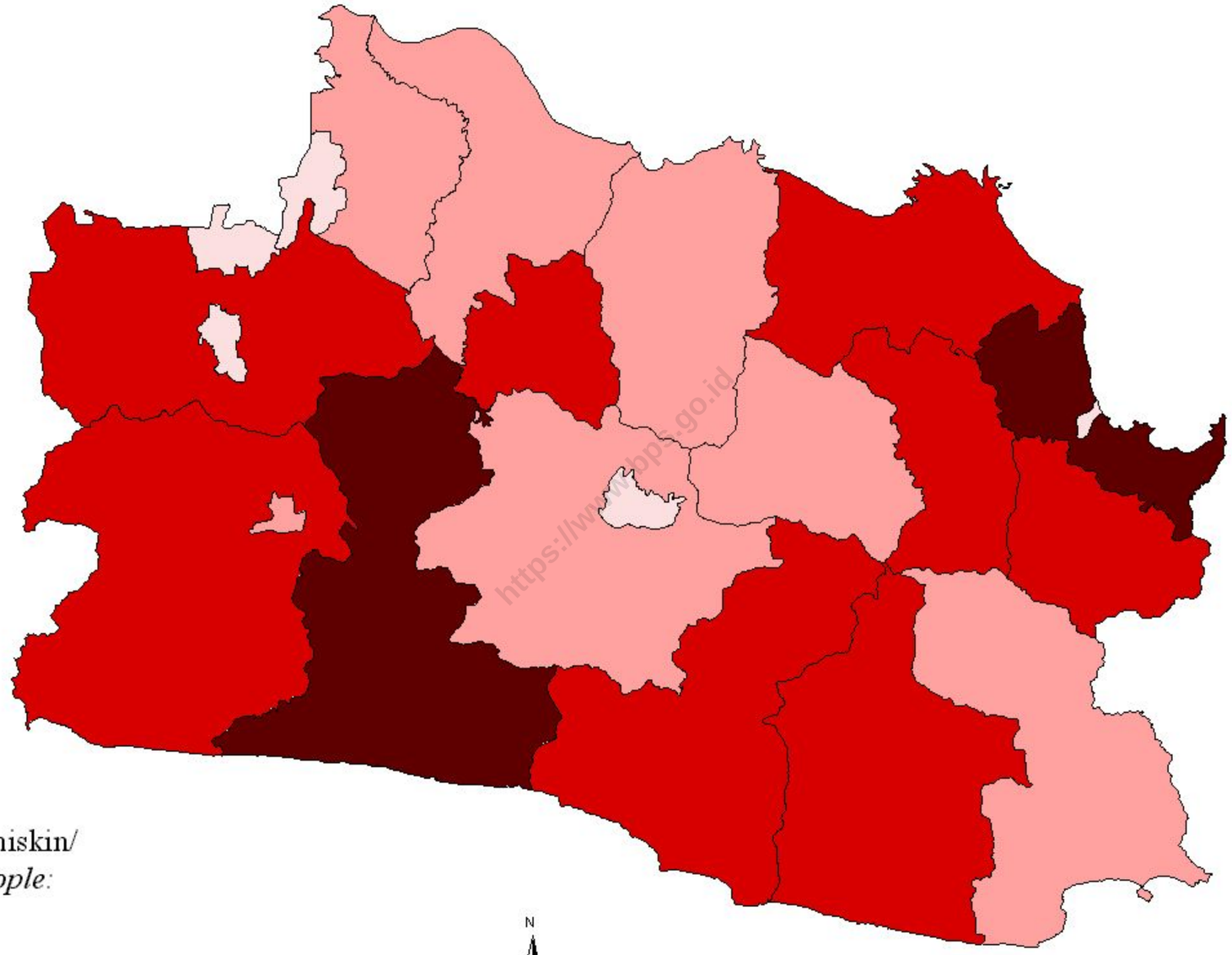

Gambar Jumlah Penduduk Miskin menurut Kabupaten/Kota di Provinsi Jawa Barat, 2000
---------- : 11.2
Figure *Number of Poor People by Regency/City in West Java Province, 2000*

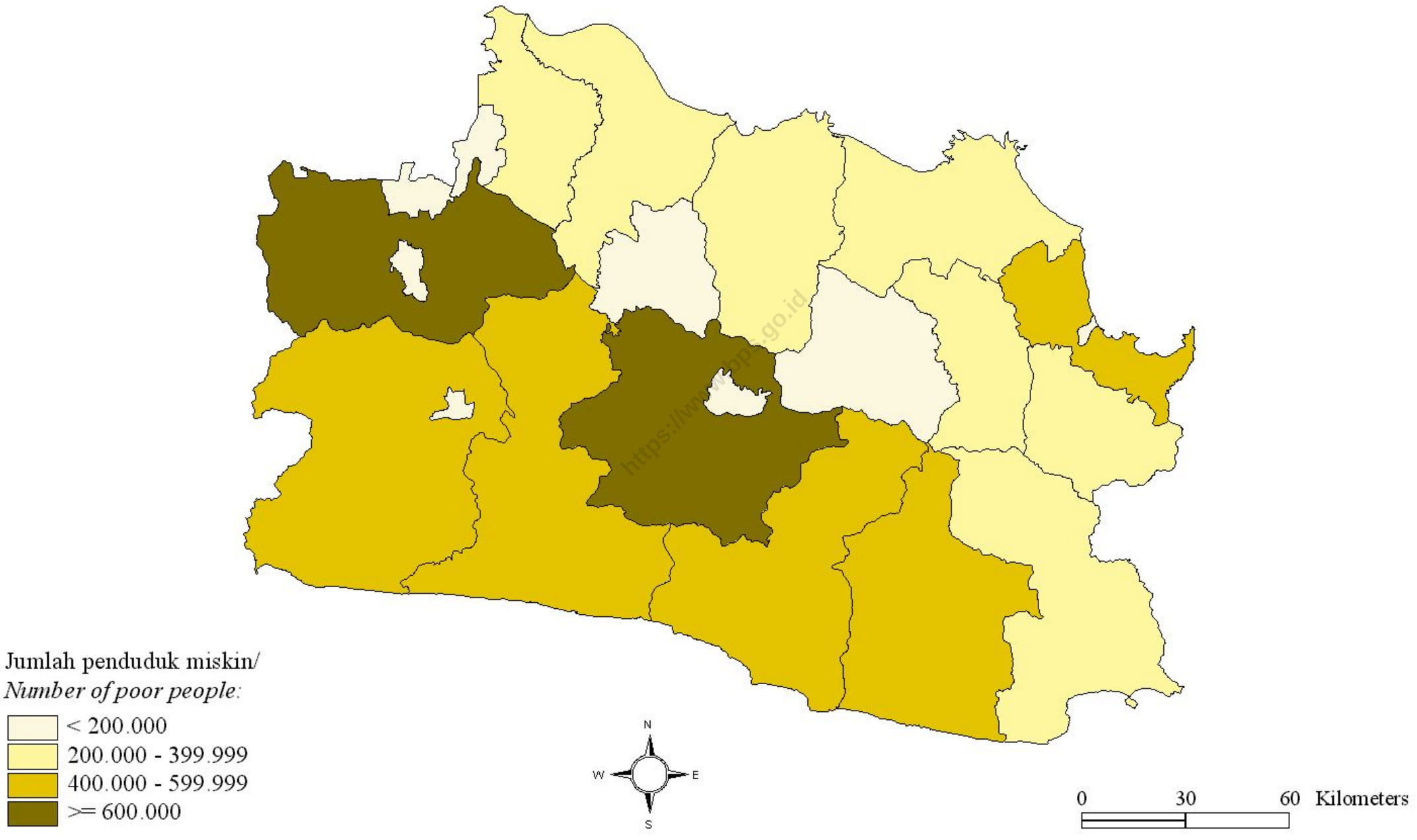

Gambar Persentase Penduduk Miskin menurut Kecamatan di Provinsi Jawa Barat, 2000
---------- : 11.3
Figure *Percentage of Poor People by Sub-district in West Java Province, 2000*

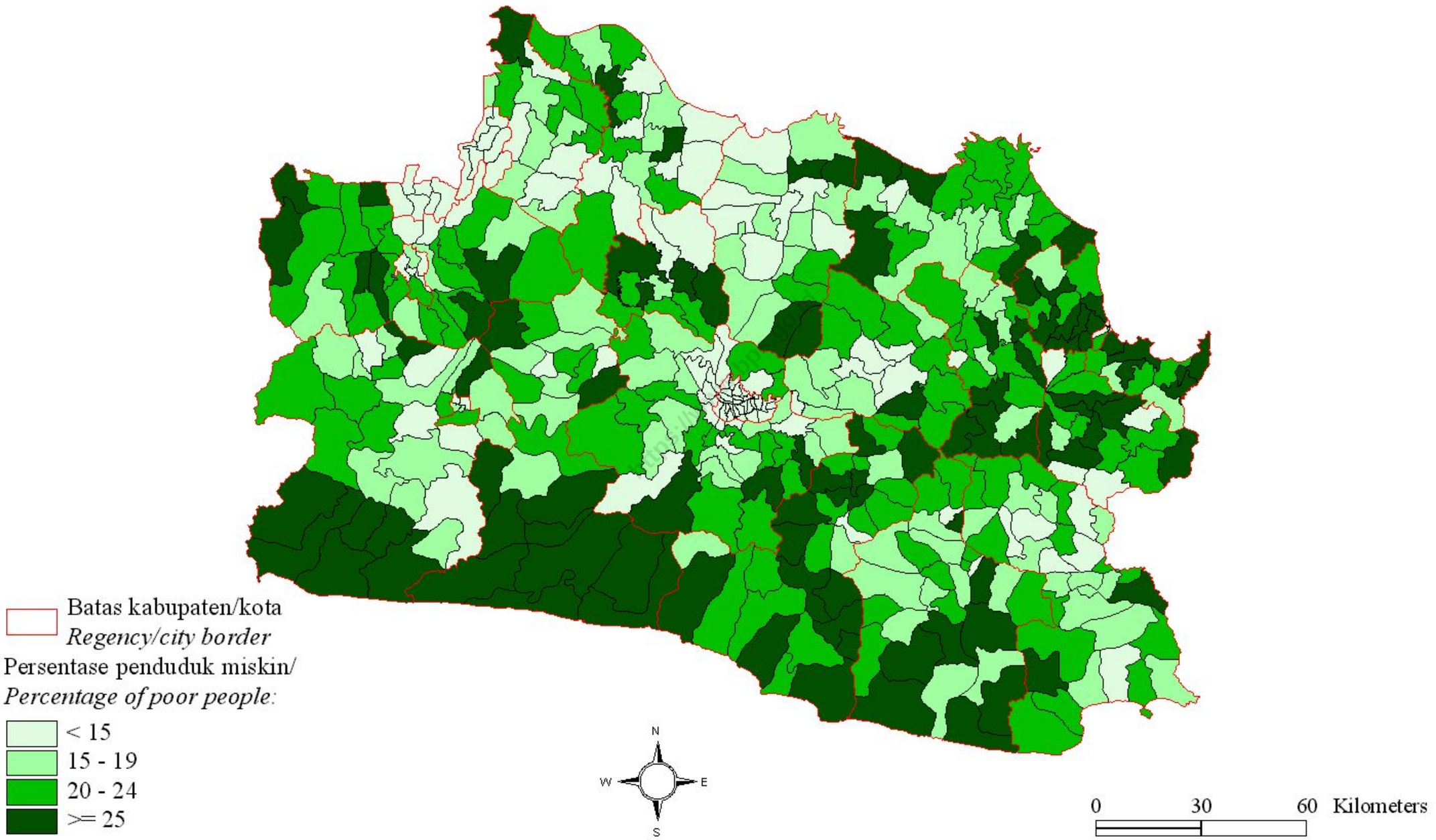

Gambar Jumlah Penduduk Miskin menurut Kecamatan di Provinsi Jawa Barat, 2000
---------- : 11.4
Figure *Number of Poor People by Sub-district in West Java Province, 2000*

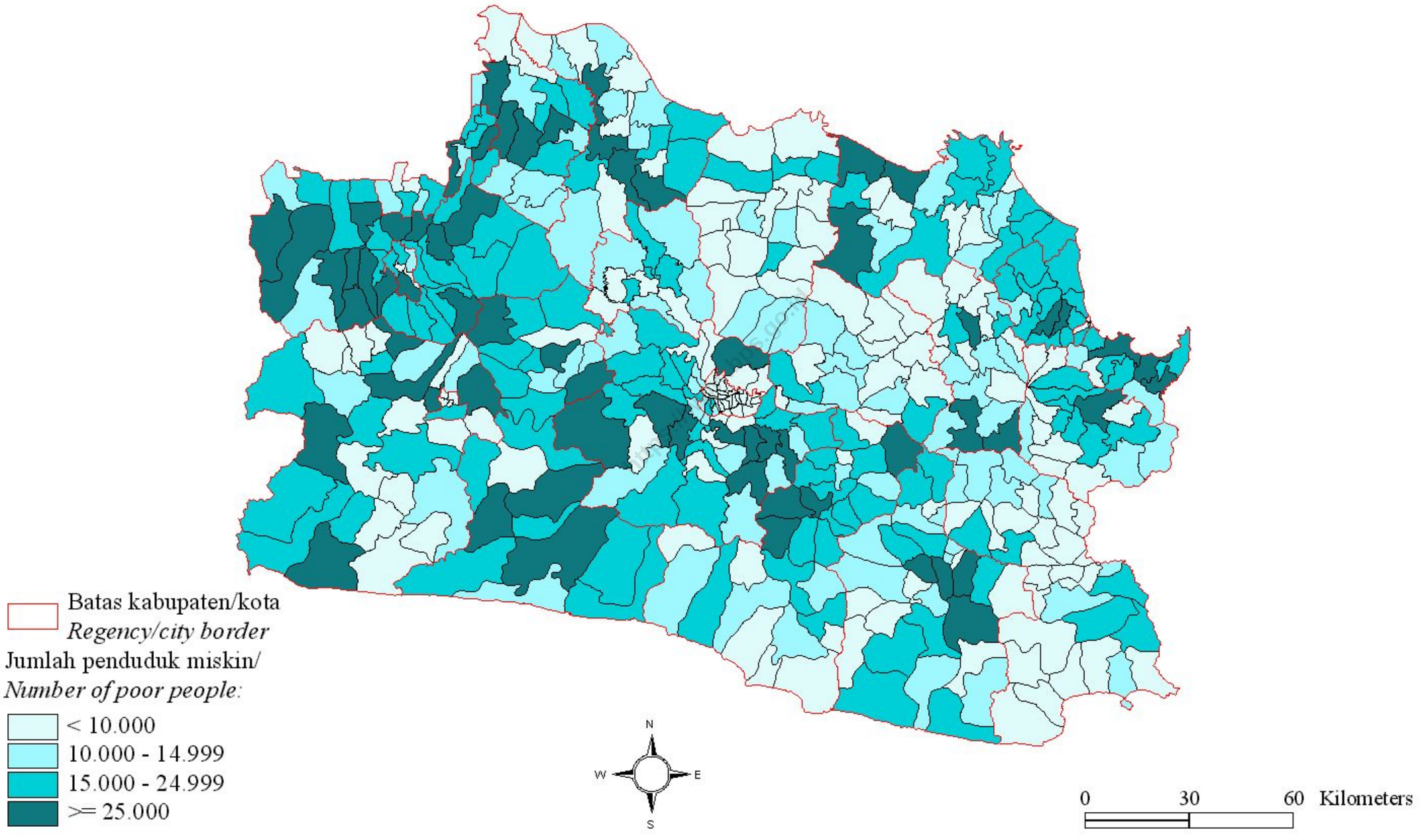

Gambar Persentase Penduduk Miskin menurut Kabupaten/Kota di Provinsi Jawa Tengah, 2000
---------- : 12.1
Figure *Percentage of Poor People by Regency/City in Central Java Province, 2000*

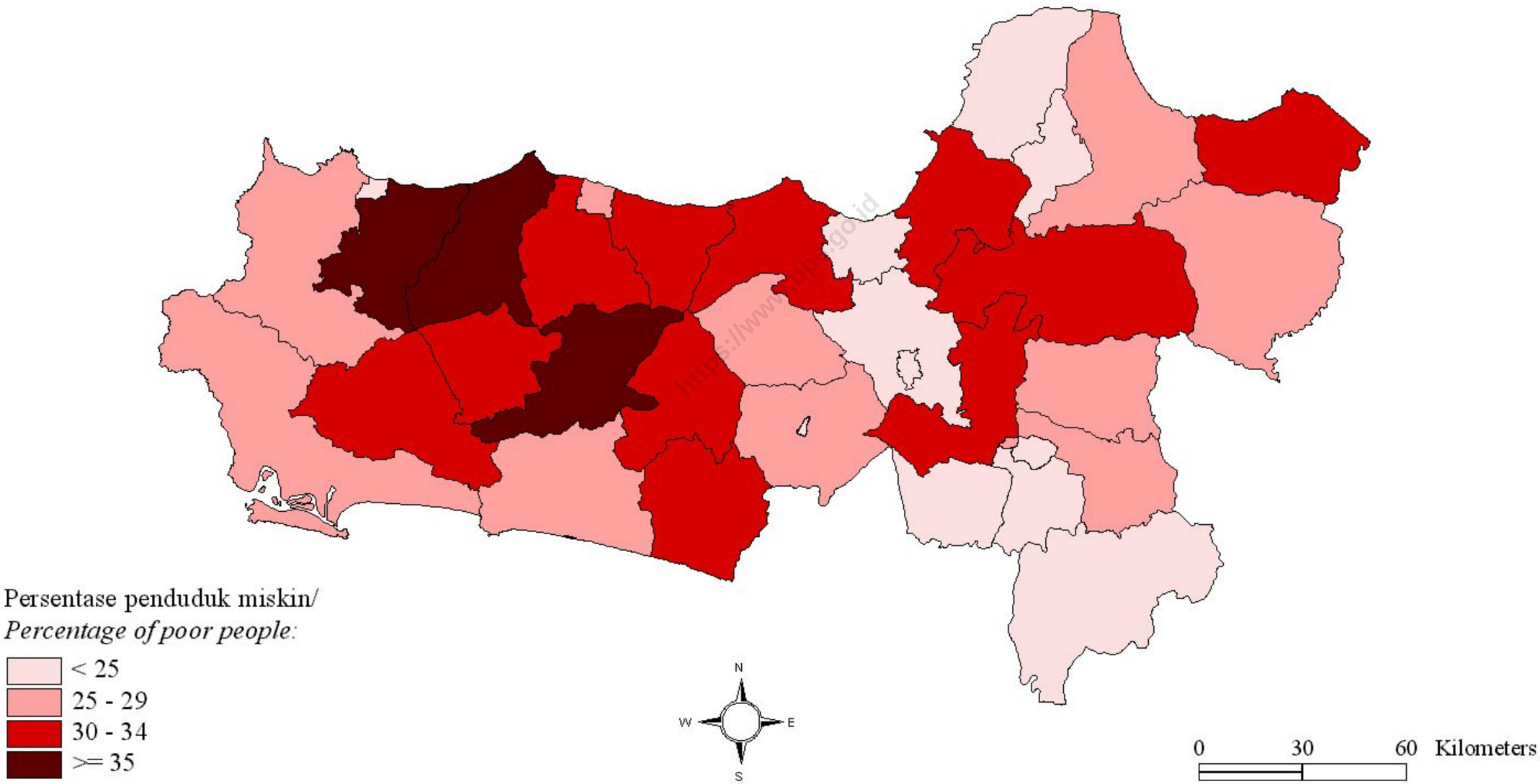

Gambar Jumlah Penduduk Miskin menurut Kabupaten/Kota di Provinsi Jawa Tengah, 2000
---------- : 12.2
Figure *Number of Poor People by Regency/City in Central Java Province, 2000*

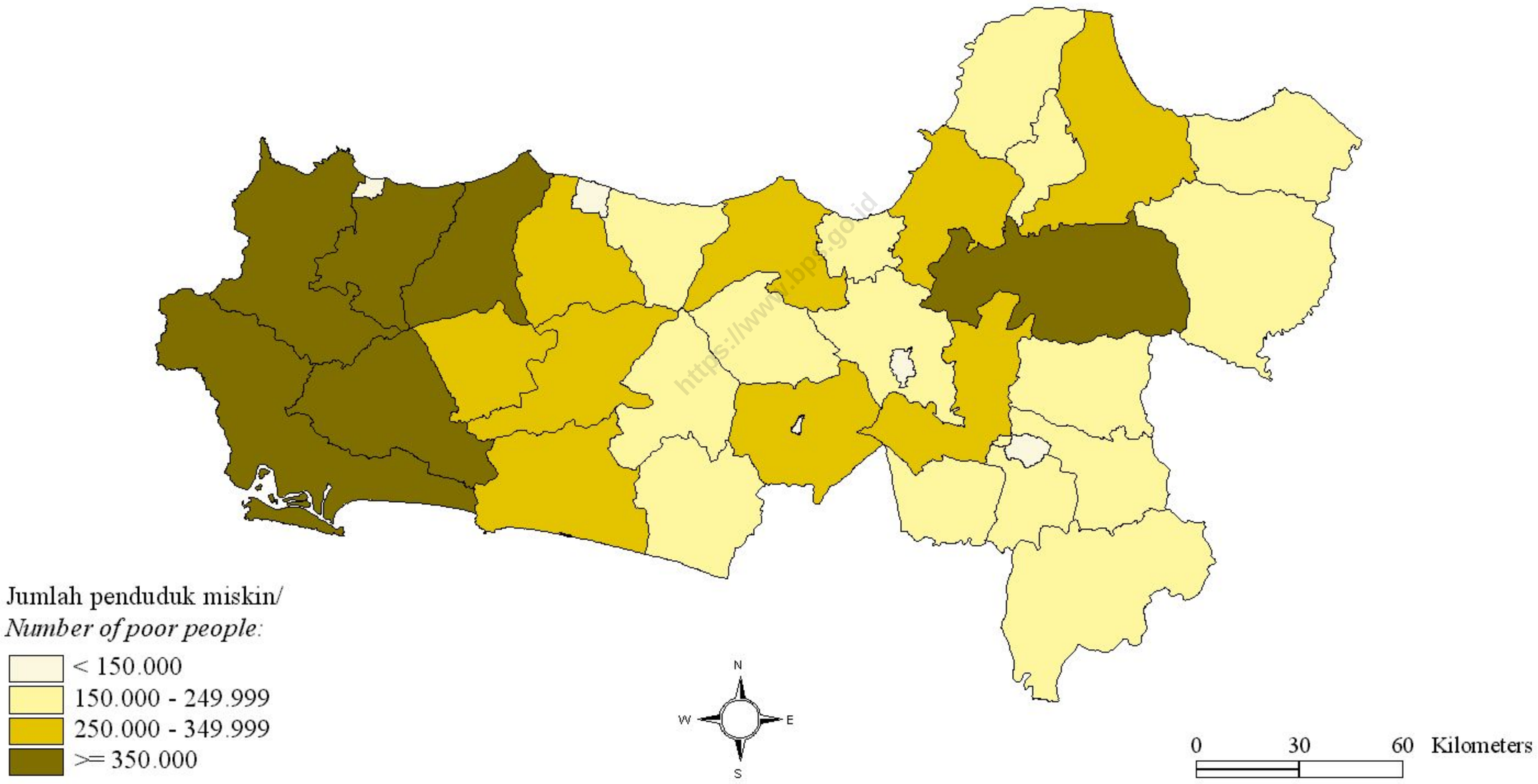

Gambar Persentase Penduduk Miskin menurut Kecamatan di Provinsi Jawa Tengah, 2000
---------- : 12.3
Figure *Percentage of Poor People by Sub-district in Central Java Province, 2000*

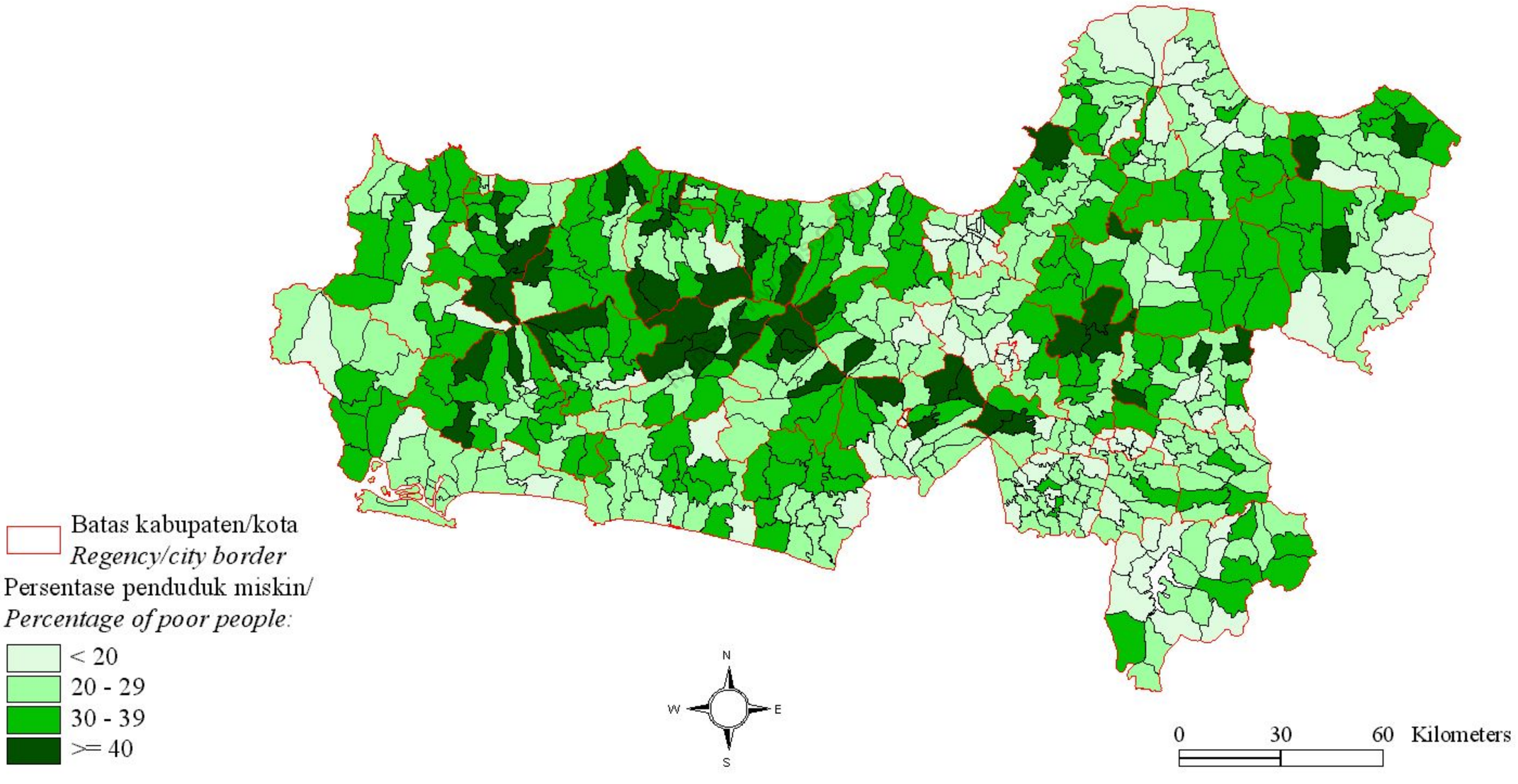

Gambar Jumlah Penduduk Miskin menurut Kecamatan di Provinsi Jawa Tengah, 2000
---------- : 12.4
Figure *Number of Poor People by Sub-district in Central Java Province, 2000*

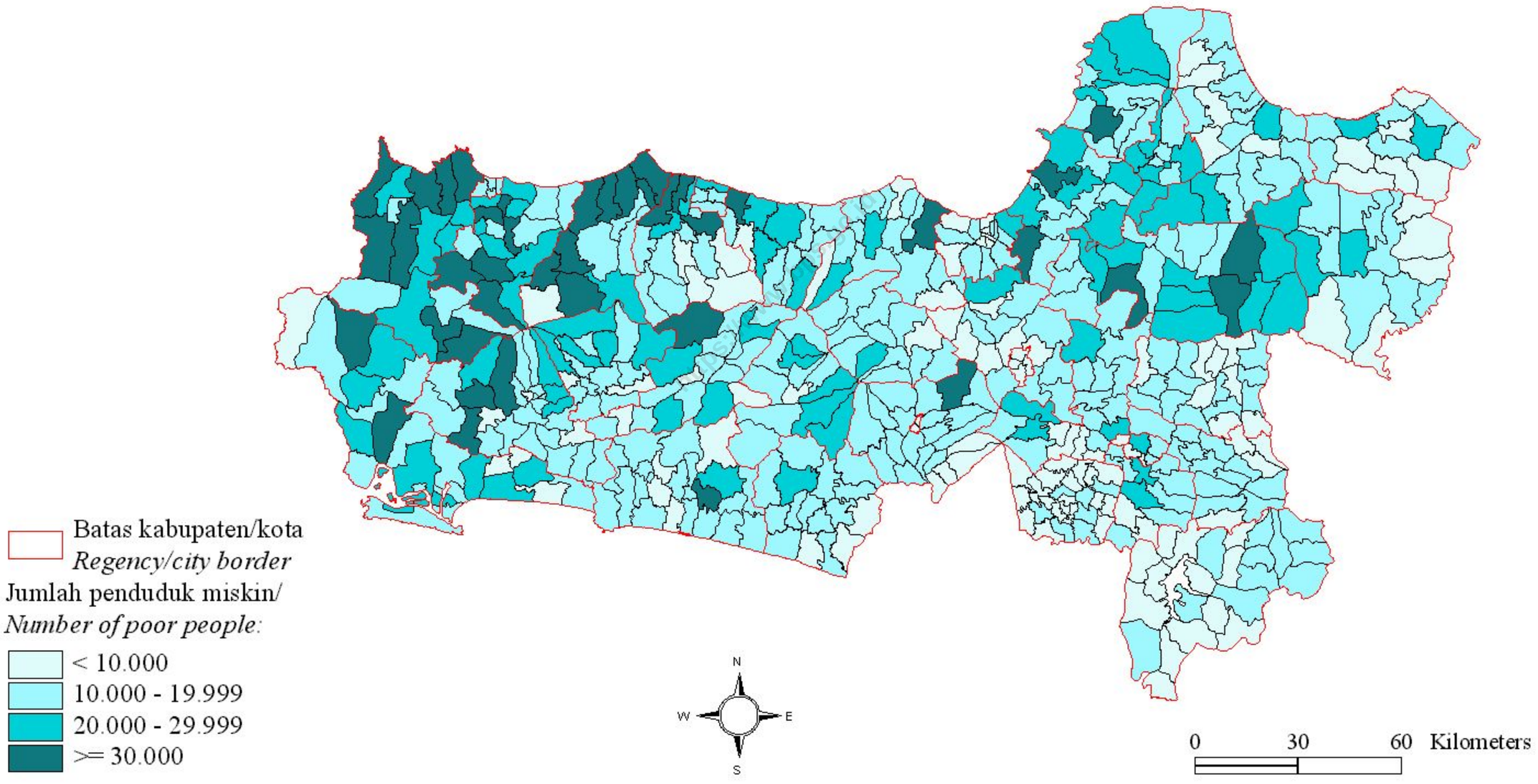

Gambar Persentase Penduduk Miskin menurut Kabupaten/Kota di Provinsi DI Yogyakarta, 2000
---------- : 13.1
Figure *Percentage of Poor People by Regency/City in DI Yogyakarta Province, 2000*

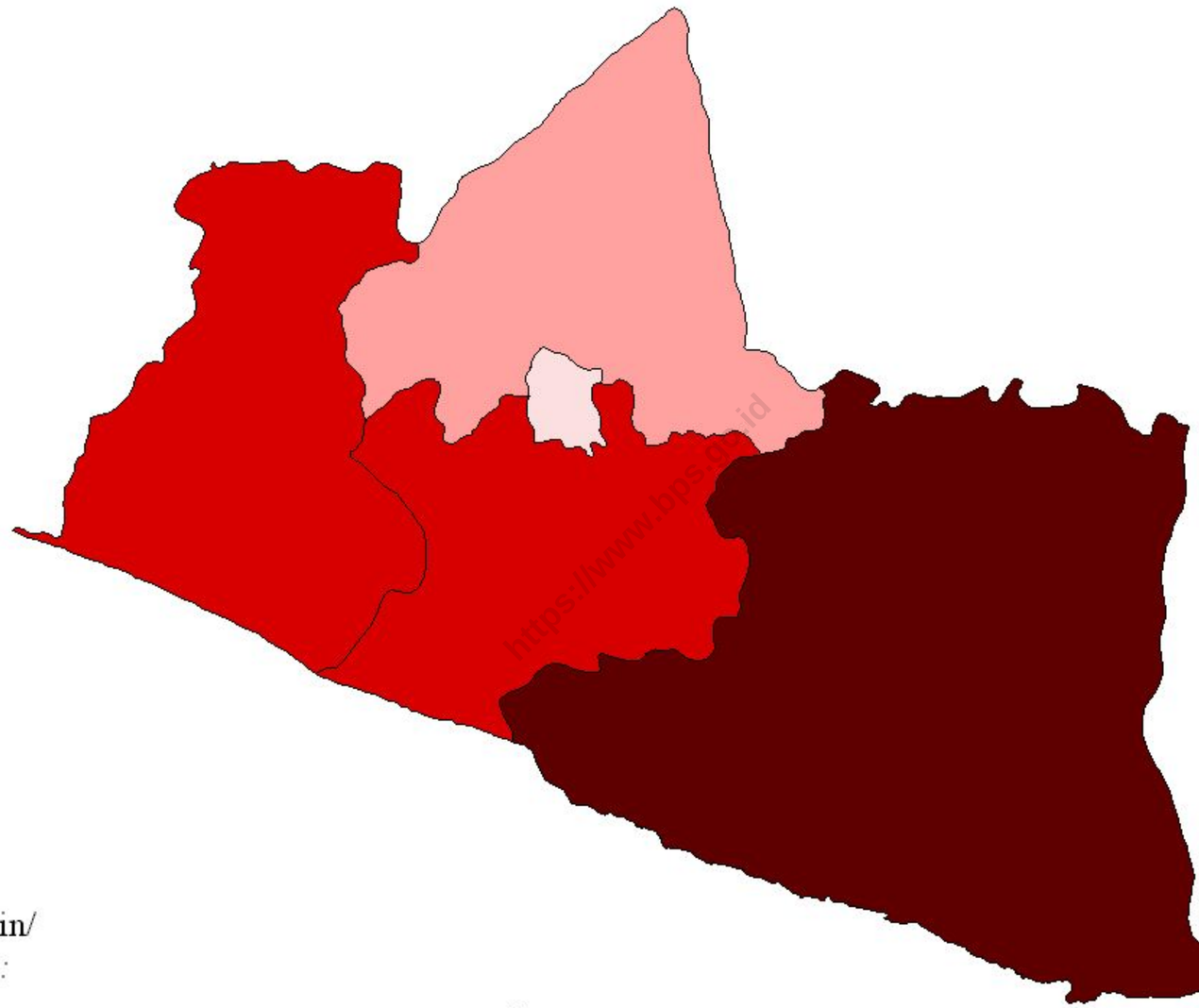

Gambar Jumlah Penduduk Miskin menurut Kabupaten/Kota di Provinsi DI Yogyakarta, 2000
---------- : 13.2
Figure *Number of Poor People by Regency/City in DI Yogyakarta Province, 2000*

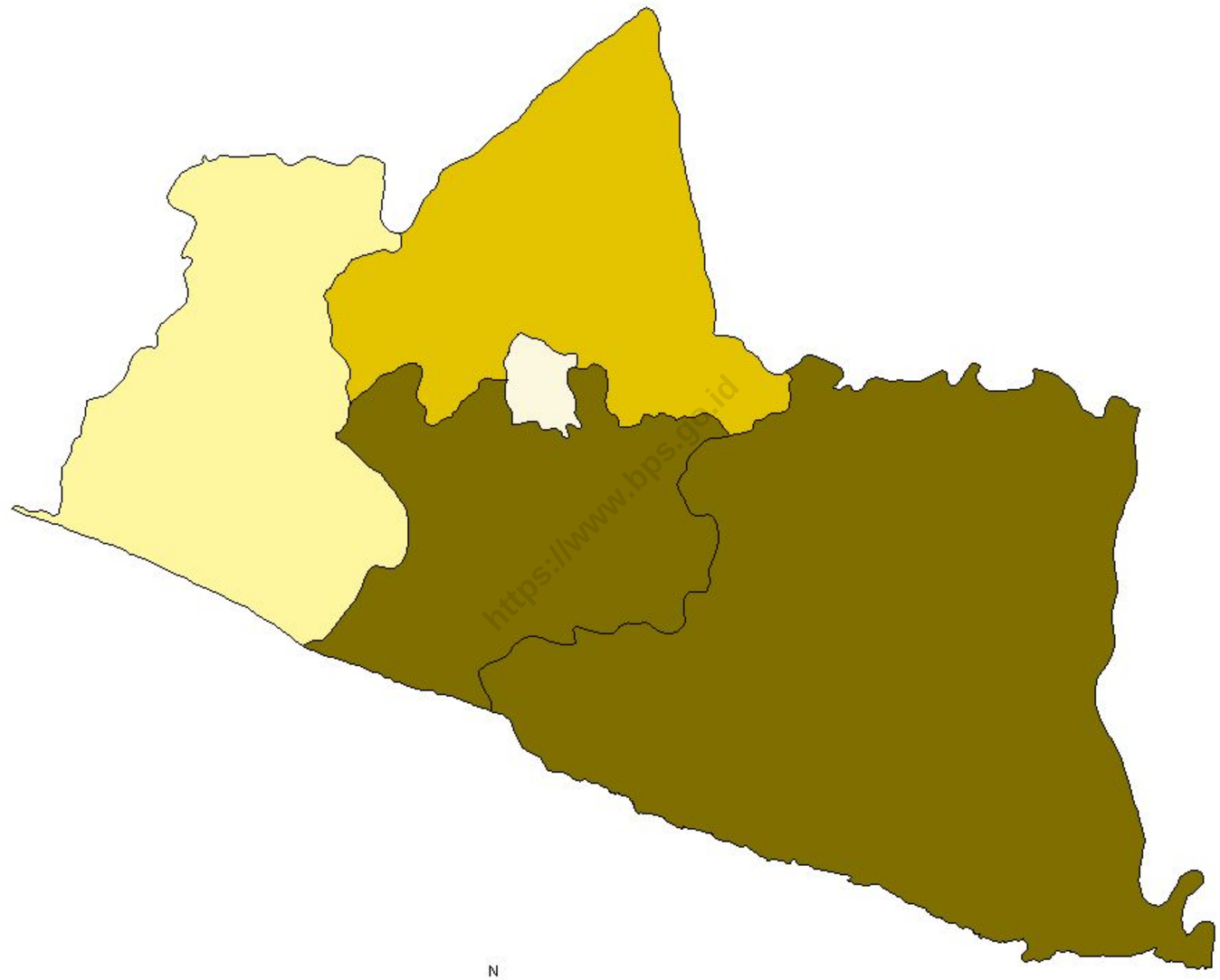

Gambar Persentase Penduduk Miskin menurut Kecamatan di Provinsi DI Yogyakarta, 2000
---------- : 13.3
Figure *Percentage of Poor People by Sub-district in DI Yogyakarta Province, 2000*

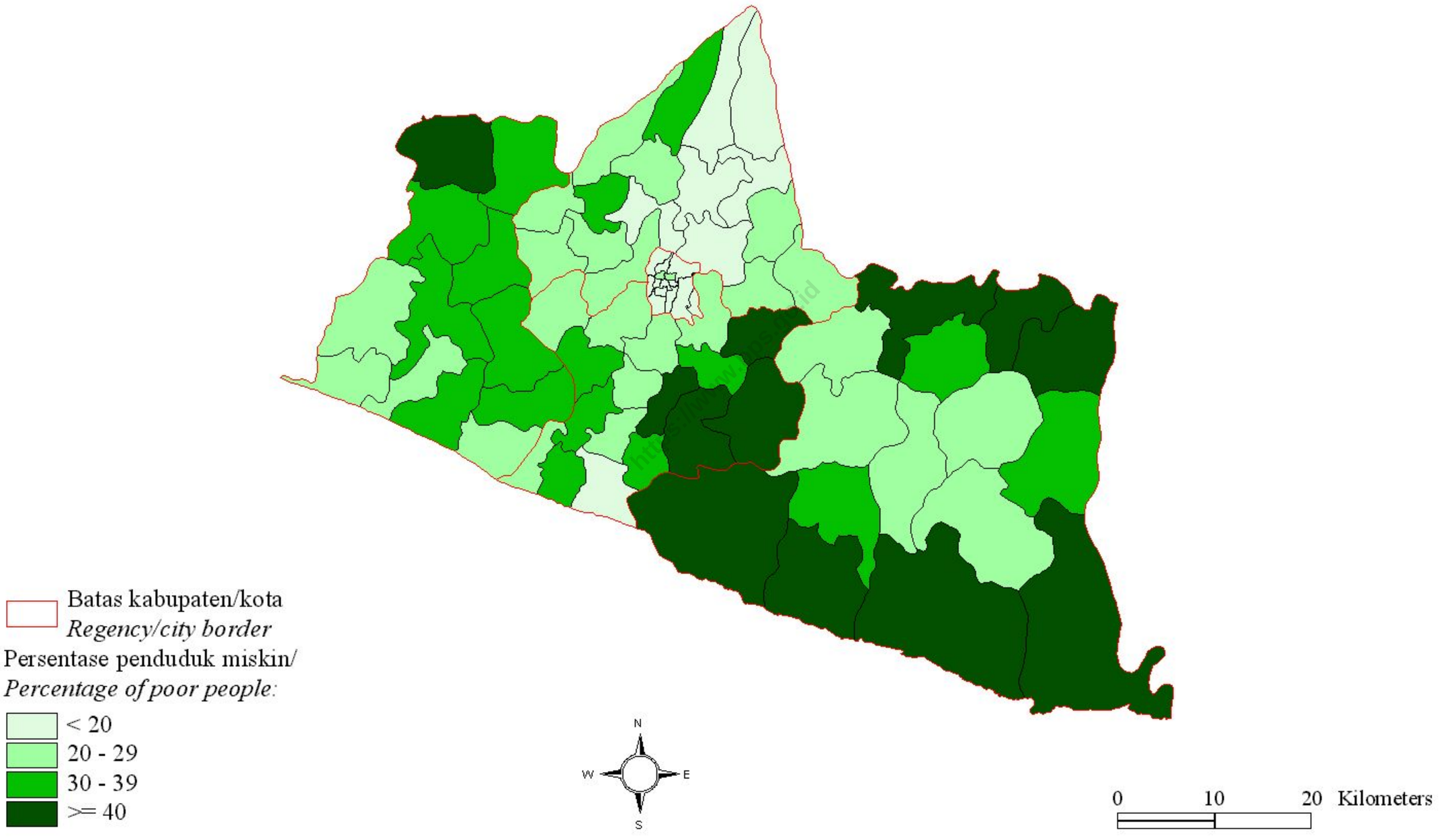

Gambar Jumlah Penduduk Miskin menurut Kecamatan di Provinsi DI Yogyakarta, 2000
---------- : 13.4
Figure *Number of Poor People by Sub-district in DI Yogyakarta Province, 2000*

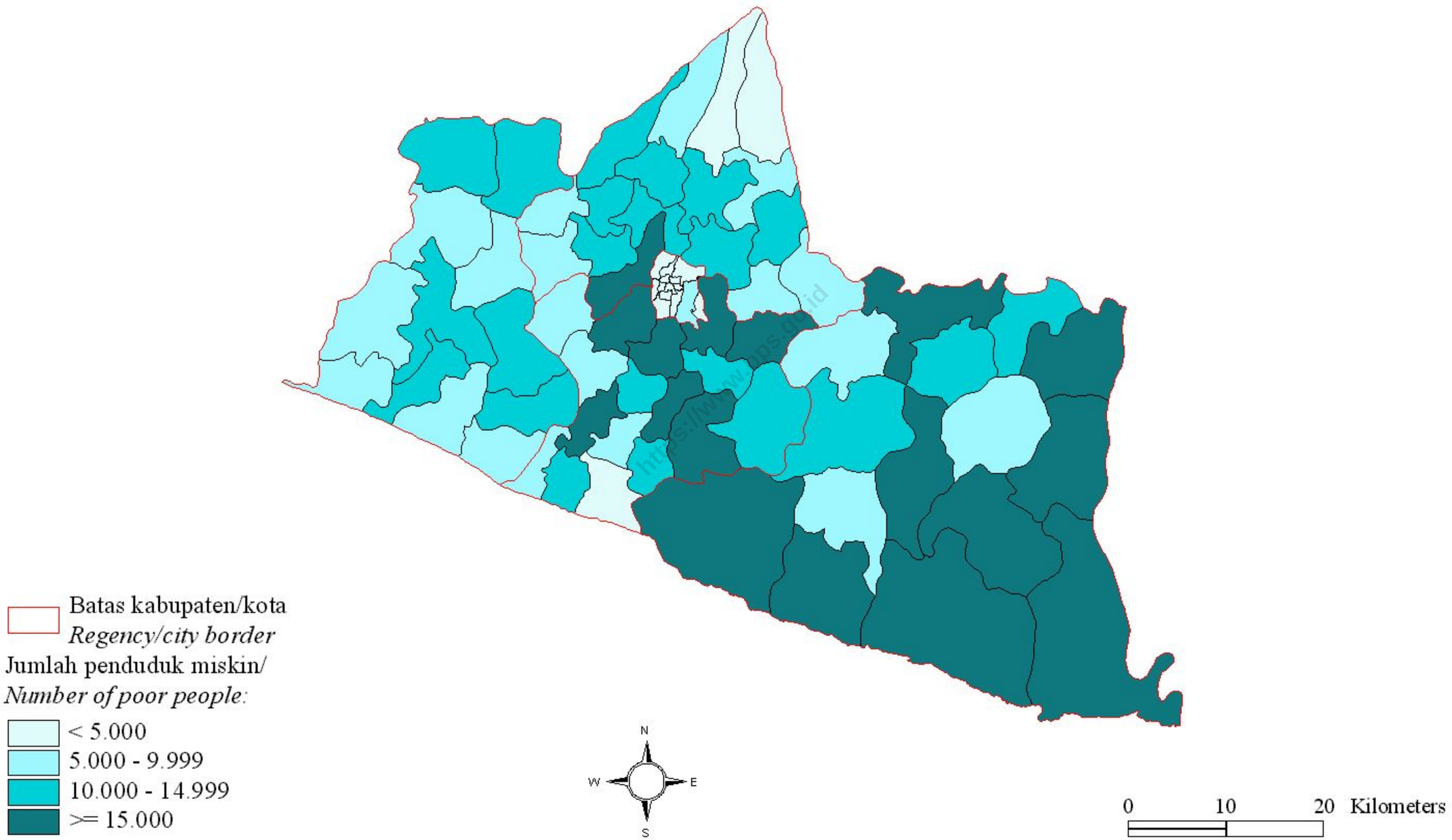

Gambar Persentase Penduduk Miskin menurut Kabupaten/Kota di Provinsi Jawa Timur, 2000
---------- : 14.1
Figure *Percentage of Poor People by Regency/City in East Java Province, 2000*

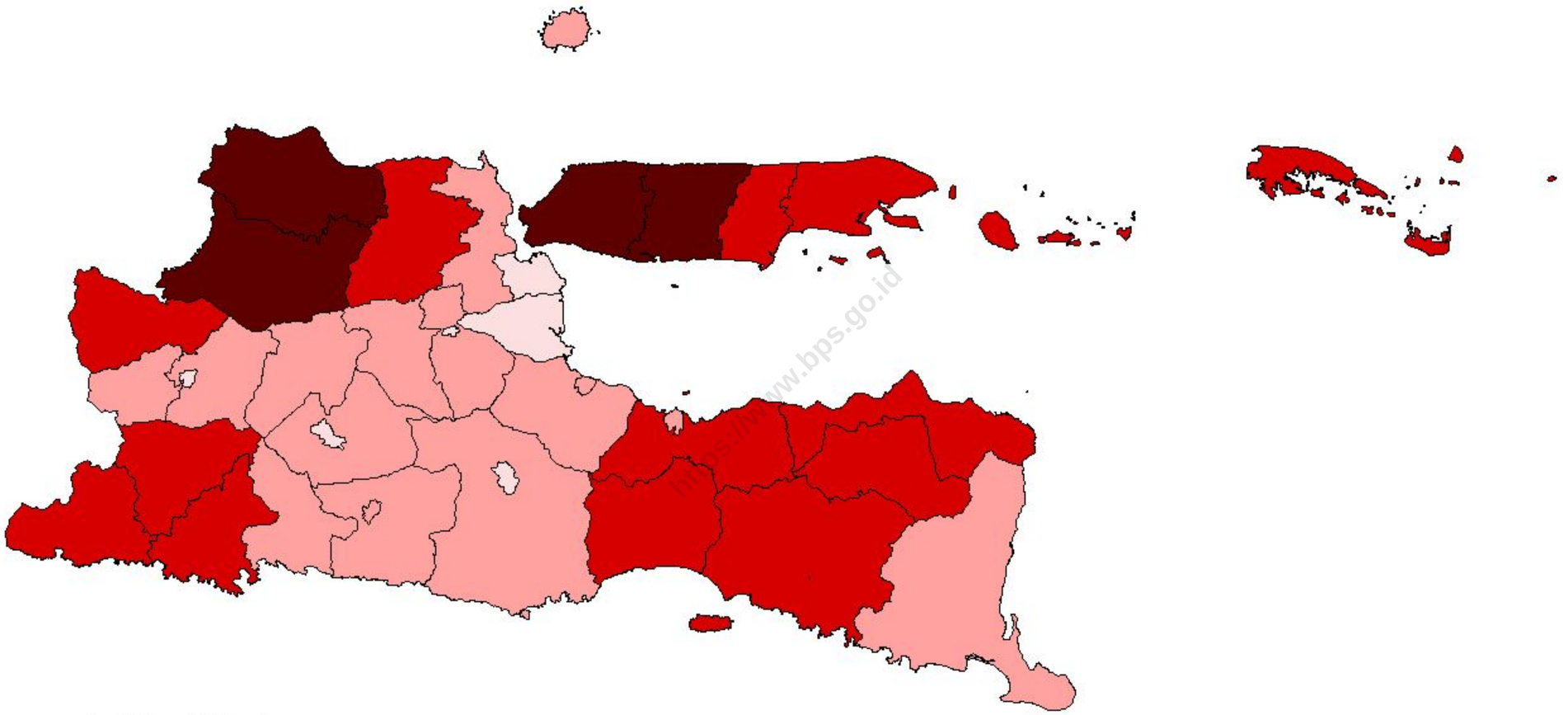

Gambar Jumlah Penduduk Miskin menurut Kabupaten/Kota di Provinsi Jawa Timur, 2000
---------- : 14.2
Figure *Number of Poor People by Regency/City in East Java Province, 2000*

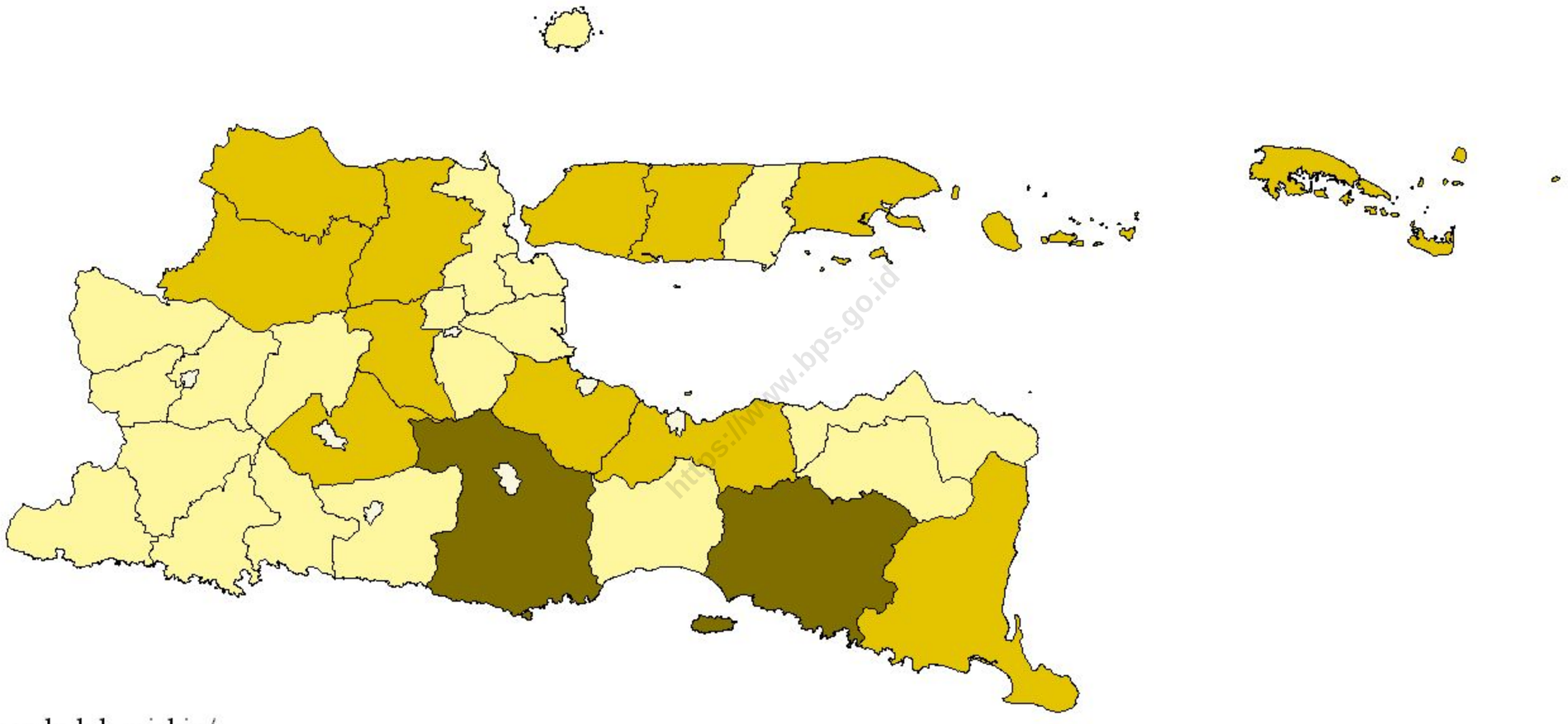

Gambar Persentase Penduduk Miskin menurut Kecamatan di Provinsi Jawa Timur, 2000
---------- : 14.3
Figure *Percentage of Poor People by Sub-district in East Java Province, 2000*

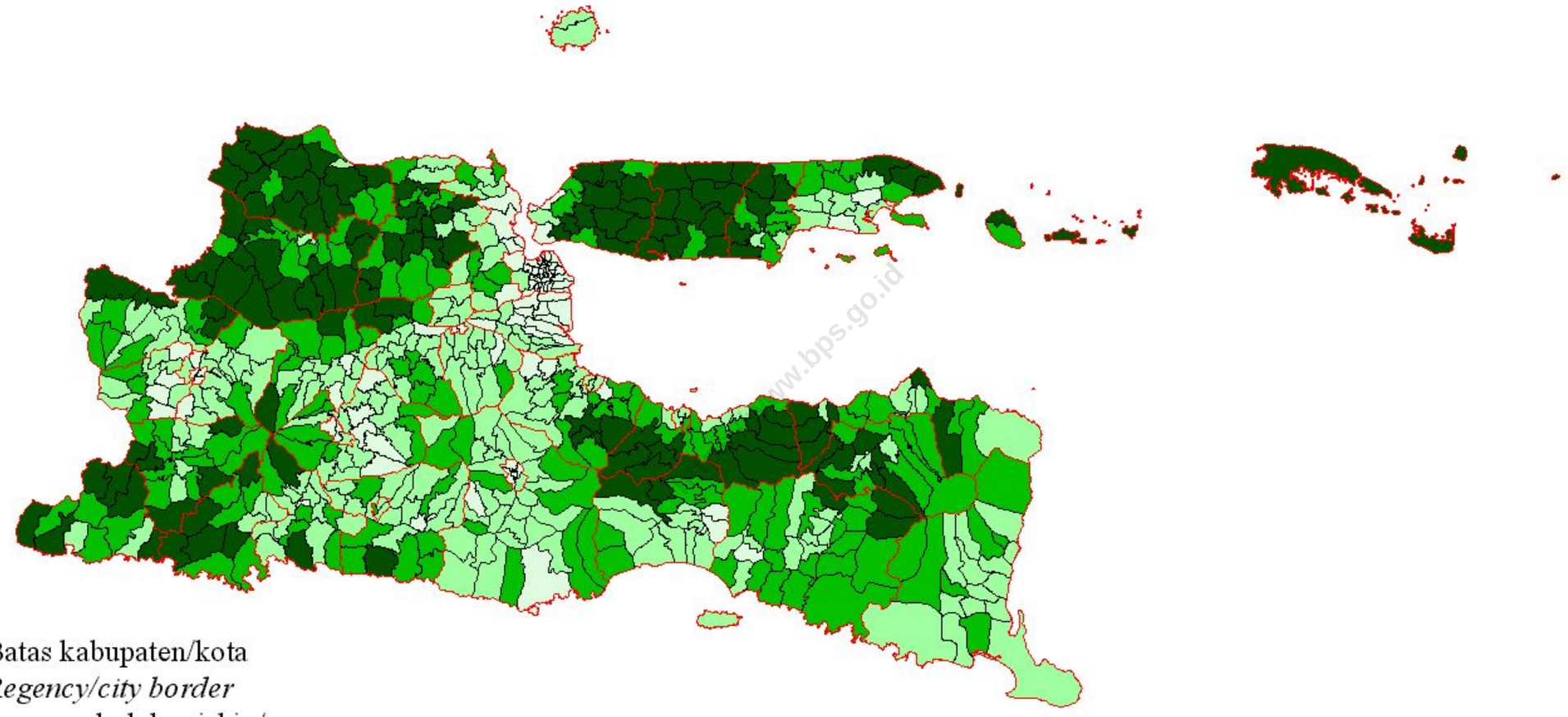

Gambar Jumlah Penduduk Miskin menurut Kecamatan di Provinsi Jawa Timur, 2000
---------- : 14.4
Figure *Number of Poor People by Sub-district in East Java Province, 2000*

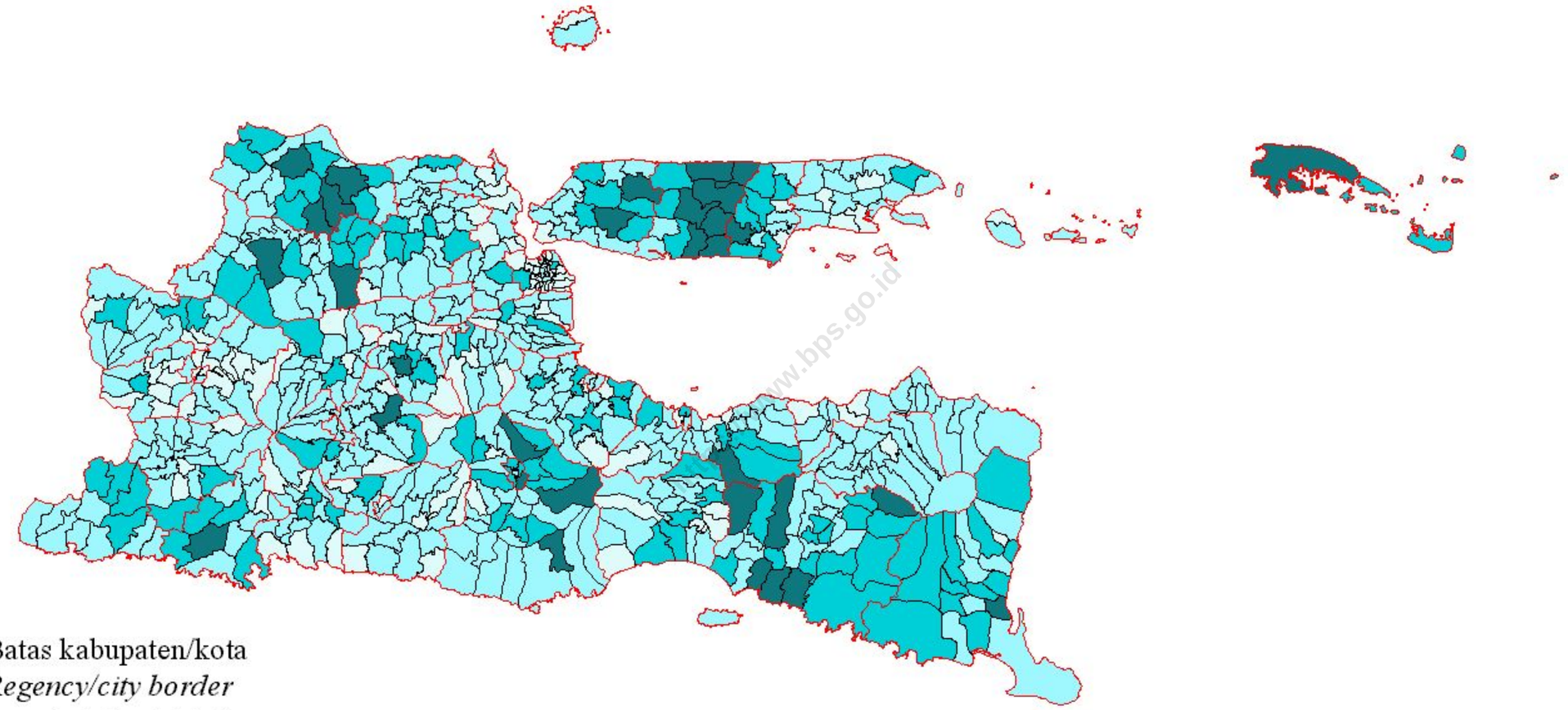

Gambar Persentase Penduduk Miskin menurut Kabupaten/Kota di Provinsi Banten, 2000
---------- : 15.1
Figure *Percentage of Poor People by Regency/City in Banten Province, 2000*

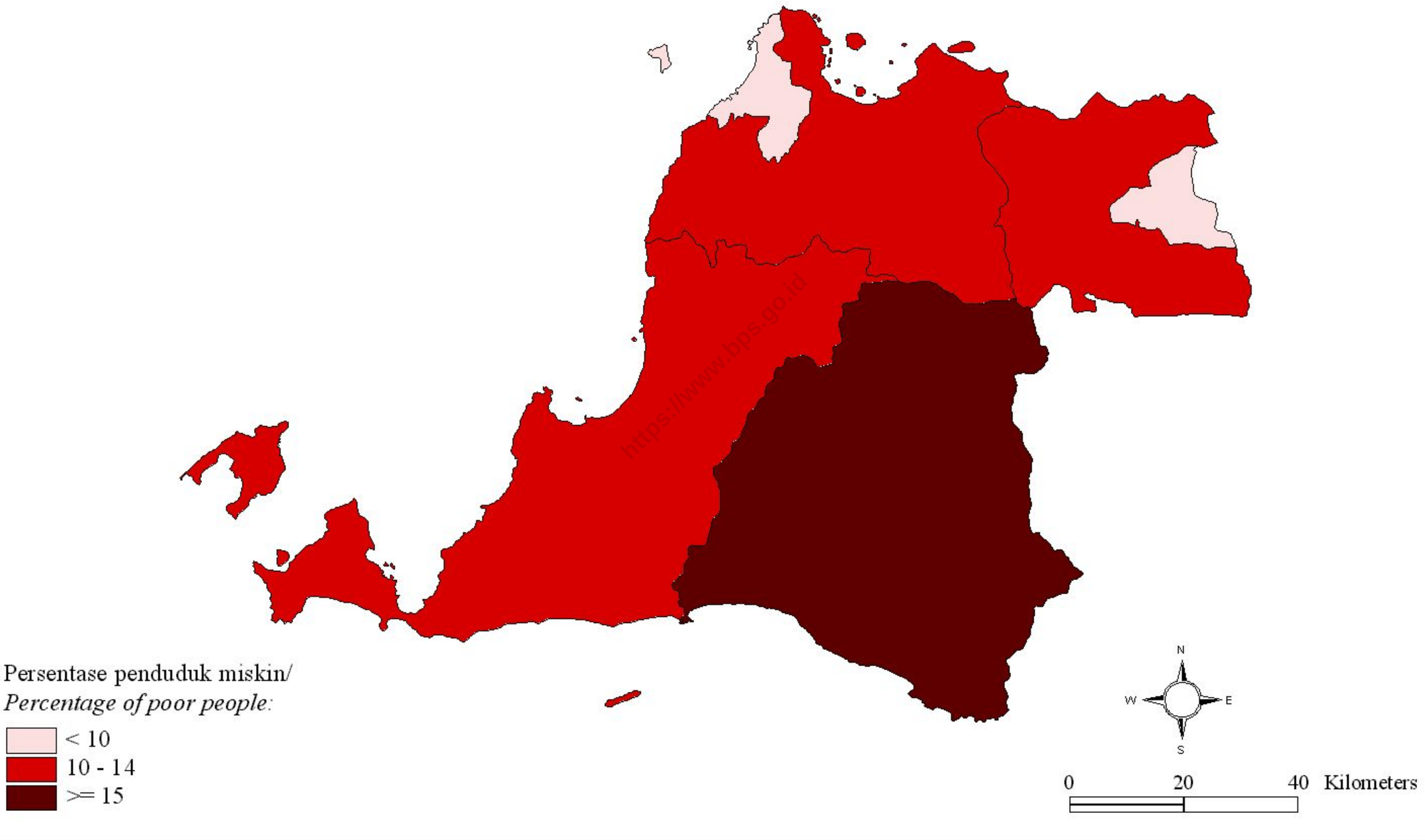

Gambar Jumlah Penduduk Miskin menurut Kabupaten/Kota di Provinsi Banten, 2000
---------- : 15.2
Figure *Number of Poor People by Regency/City in Banten Province, 2000*

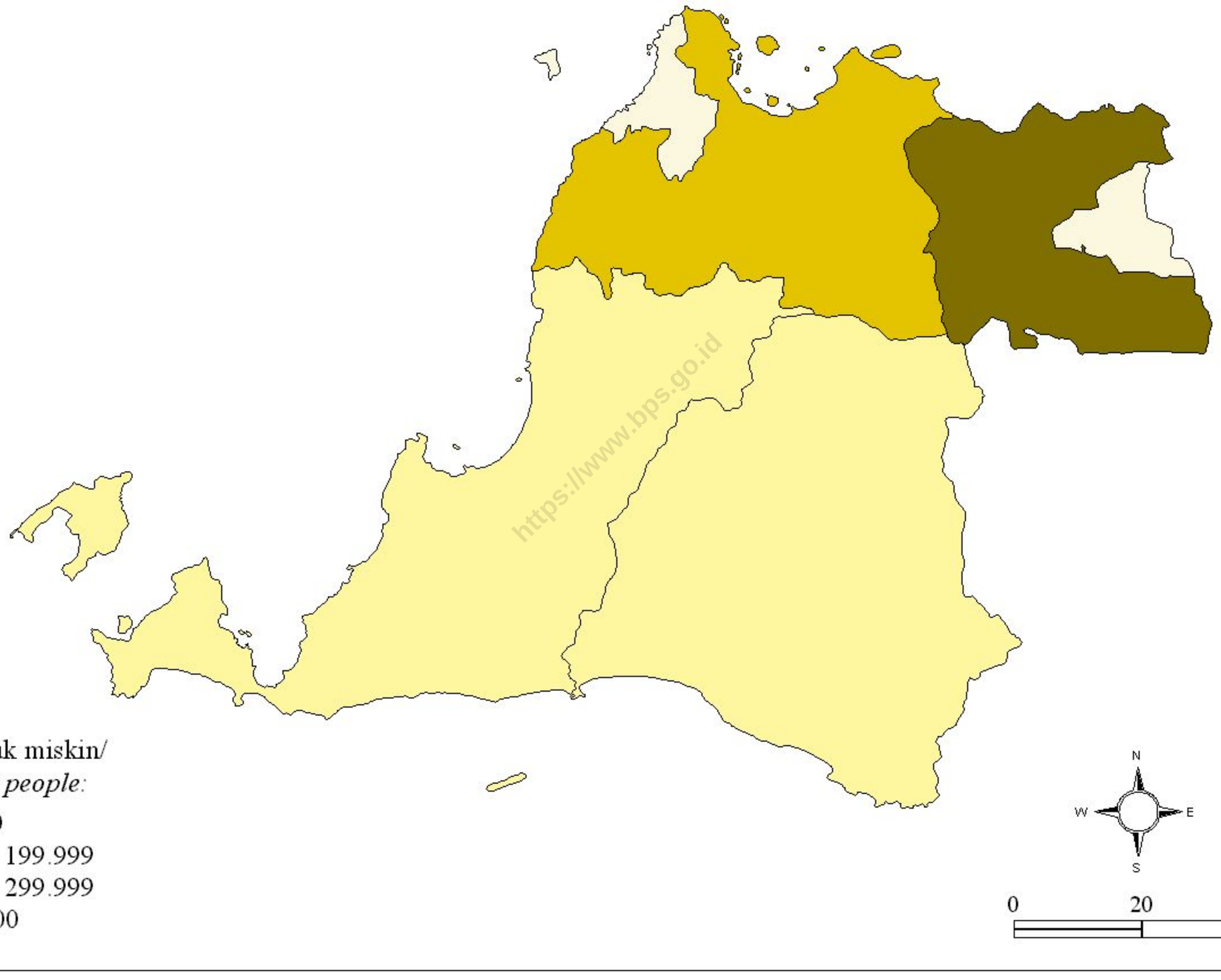

Gambar Persentase Penduduk Miskin menurut Kecamatan di Provinsi Banten, 2000
---------- : 15.3
Figure *Percentage of Poor People by Sub-district in Banten Province, 2000*

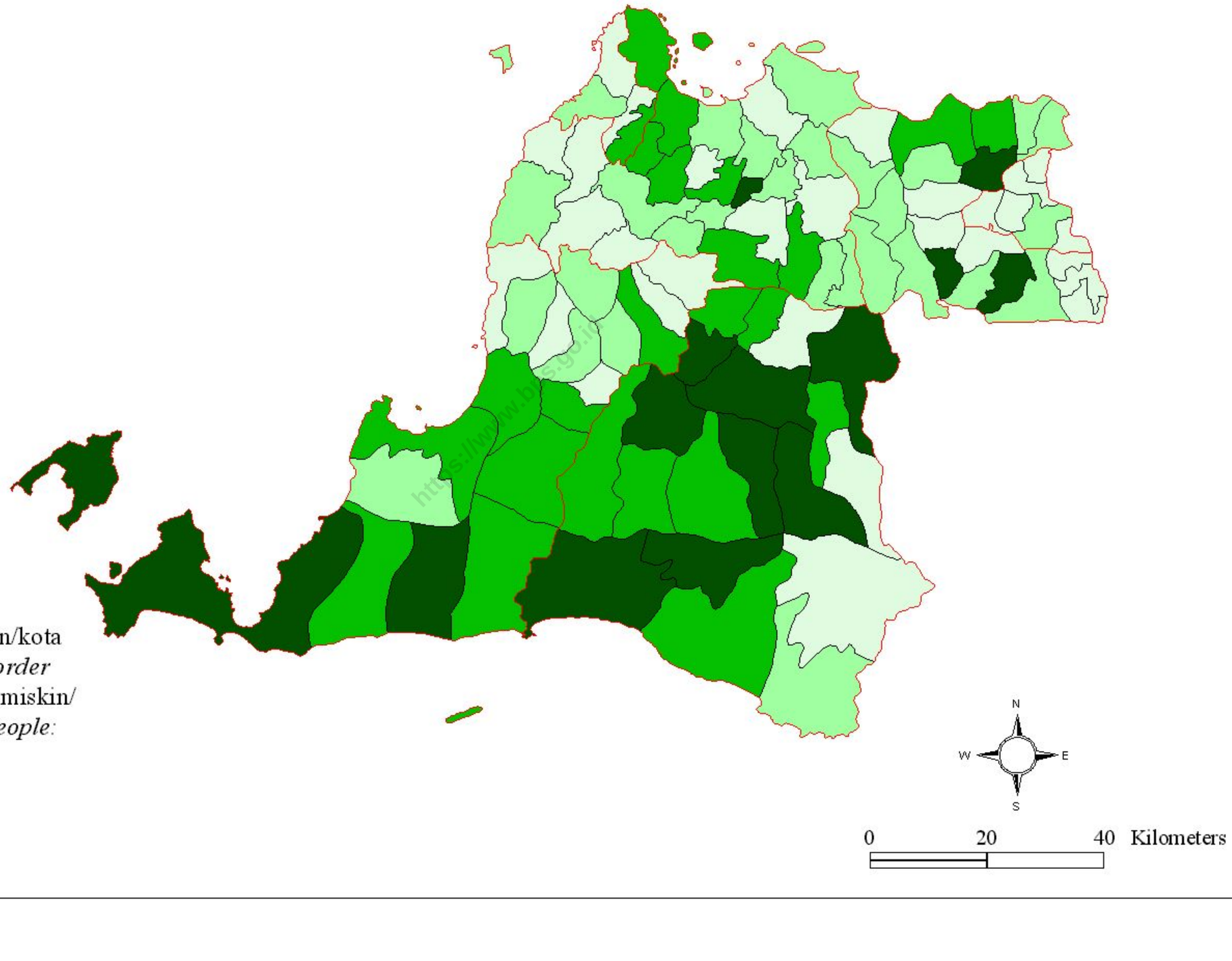

Gambar Jumlah Penduduk Miskin menurut Kecamatan di Provinsi Banten, 2000
---------- : 15.4
Figure *Number of Poor People by Sub-district in Banten Province, 2000*

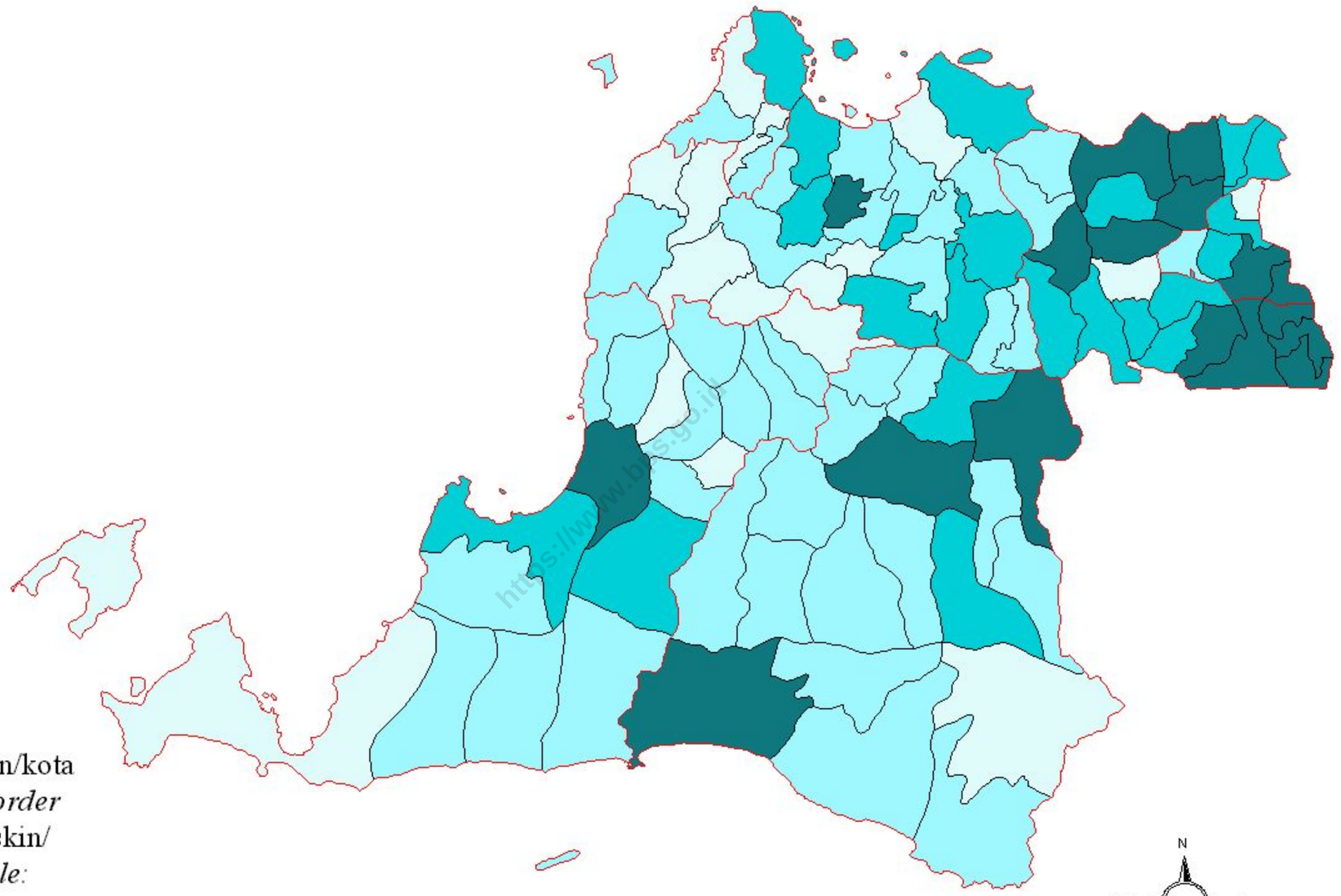

Gambar Persentase Penduduk Miskin menurut Kabupaten/Kota di Provinsi Bali, 2000
---------- : 16.1
Figure *Percentage of Poor People by Regency/City in Bali Province, 2000*

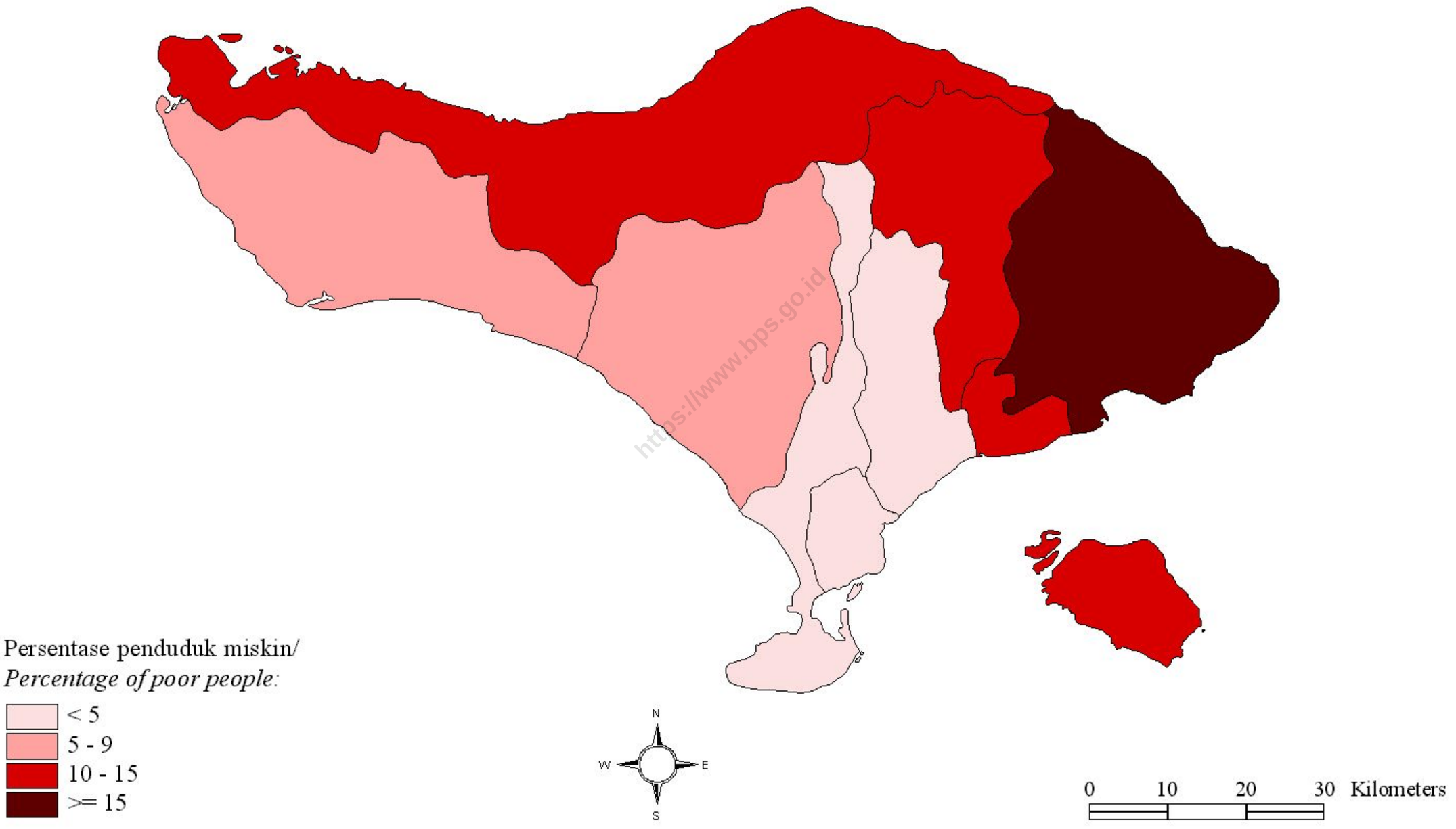

Gambar Jumlah Penduduk Miskin menurut Kabupaten/Kota di Provinsi Bali, 2000
---------- : 16.2
Figure *Number of Poor People by Regency/City in Bali Province, 2000*

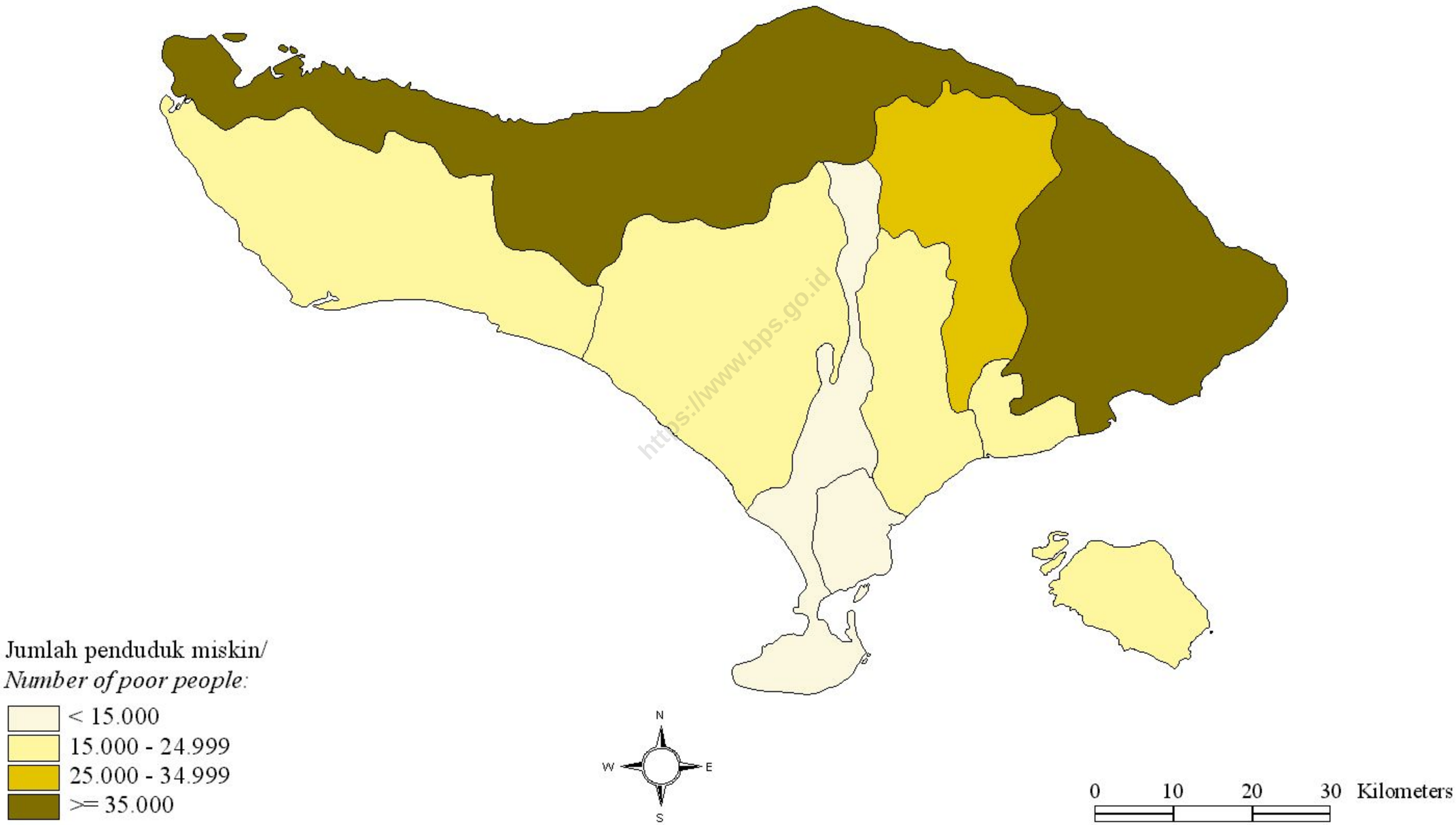

Gambar Persentase Penduduk Miskin menurut Kecamatan di Provinsi Bali, 2000
---------- : 16.3
Figure *Percentage of Poor People by Sub-district in Bali Province, 2000*

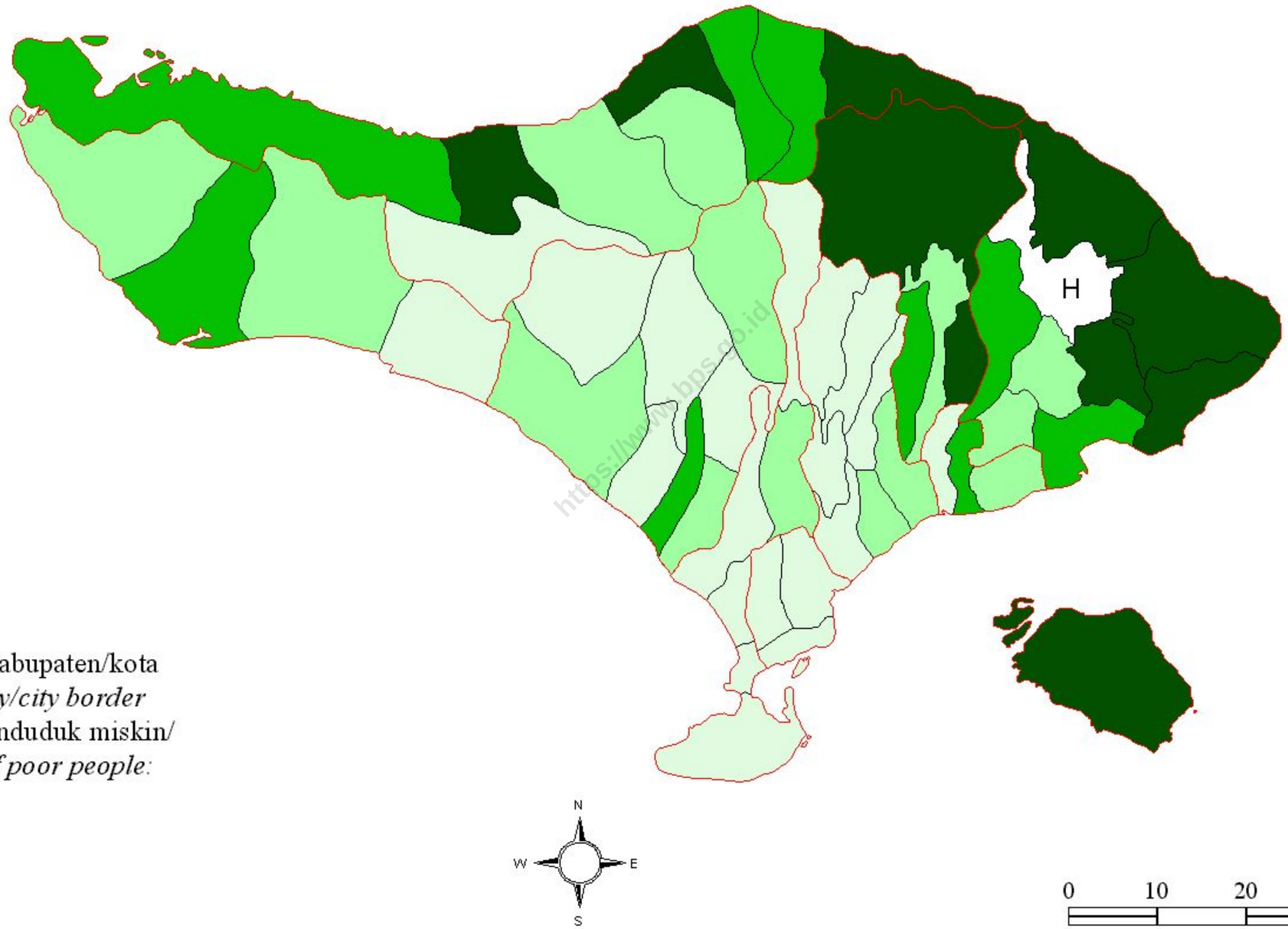

Gambar Jumlah Penduduk Miskin menurut Kecamatan di Provinsi Bali, 2000
---------- : 16.4
Figure *Number of Poor People by Sub-district in Bali Province, 2000*

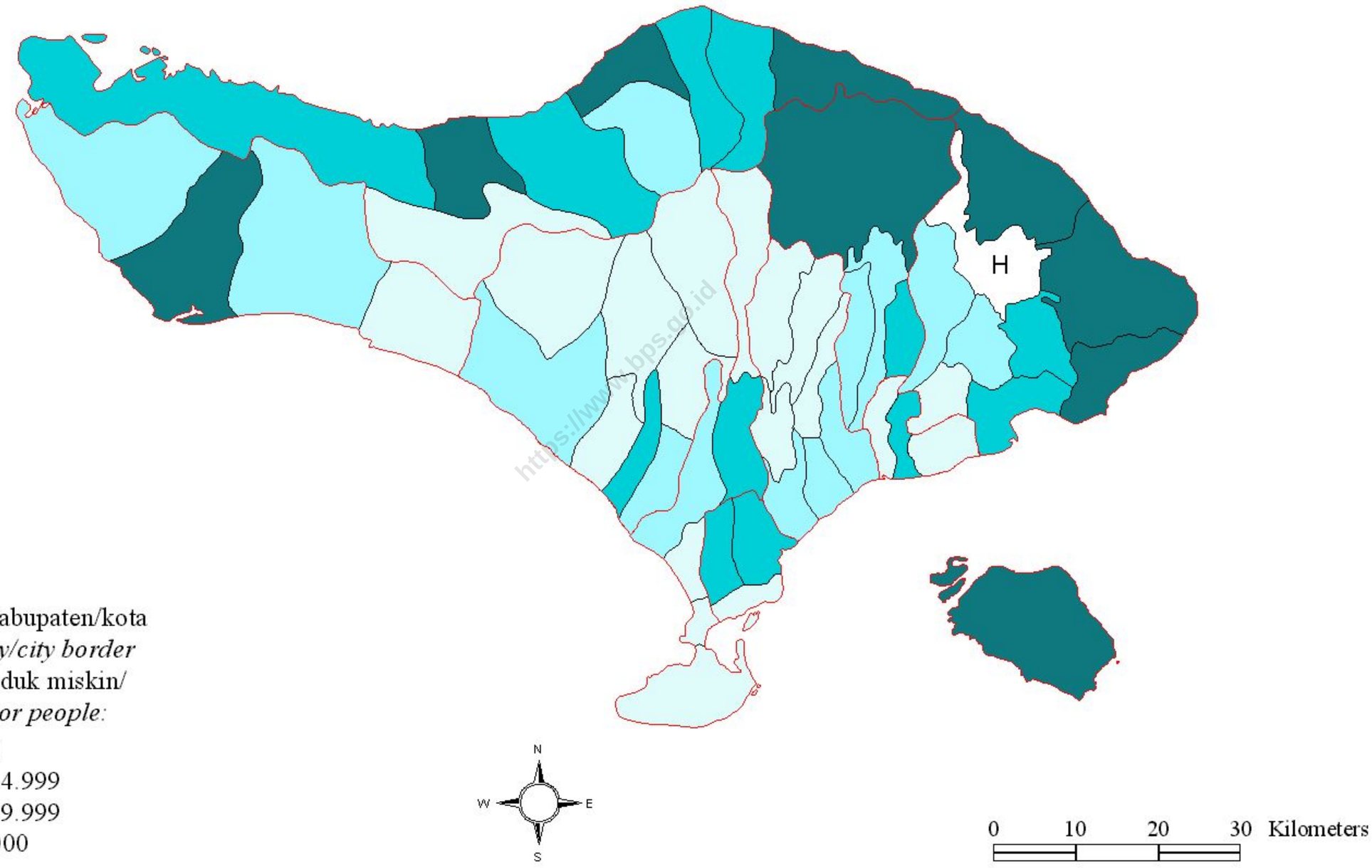

Gambar Persentase Penduduk Miskin menurut Kabupaten/Kota di Provinsi Nusa Tenggara Barat, 2000
---------- : 17.1
Figure *Percentage of Poor People by Regency/City in West Nusa Tenggara Province, 2000*

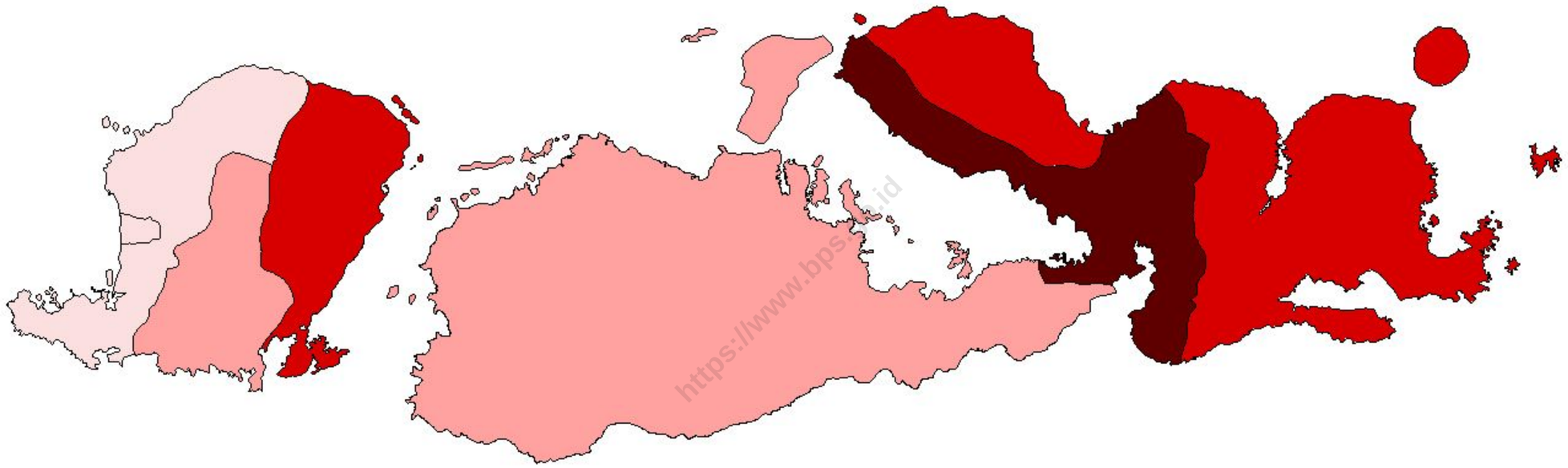

https://www.bps.go.id

Gambar Jumlah Penduduk Miskin menurut Kabupaten/Kota di Provinsi Nusa Tenggara Barat, 2000
---------- : 17.2
Figure *Number of Poor People by Regency/City in West Nusa Tenggara Province, 2000*

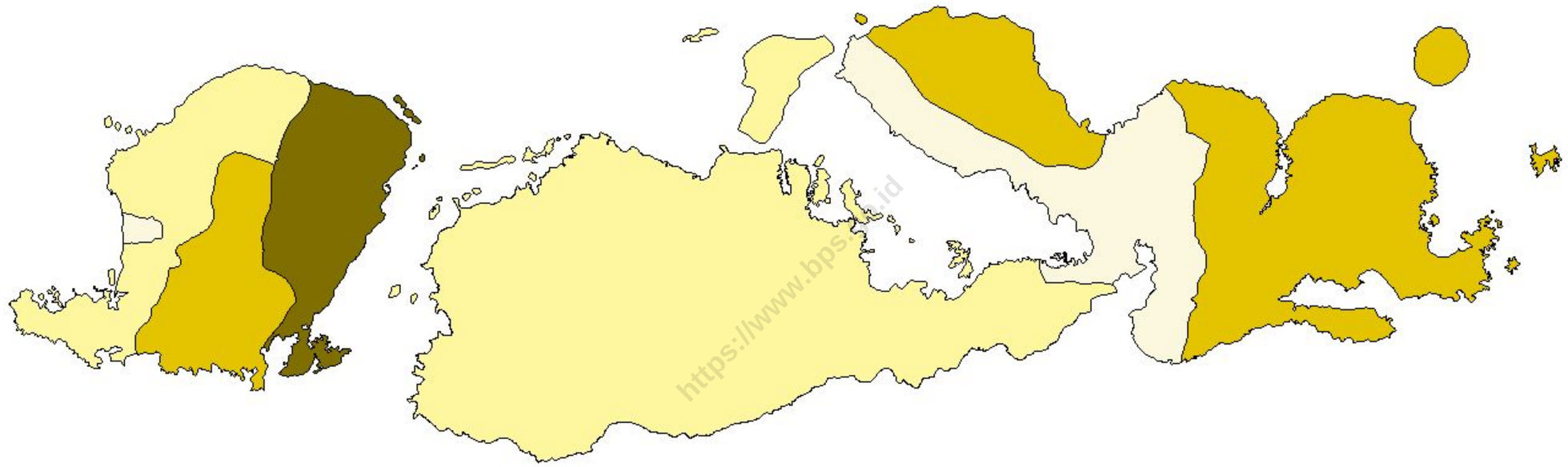

https://www.bps.go.id

Gambar Persentase Penduduk Miskin menurut Kecamatan di Provinsi Nusa Tenggara Barat, 2000
---------- : 17.3
Figure *Percentage of Poor People by Sub-district in West Nusa Tenggara Province, 2000*

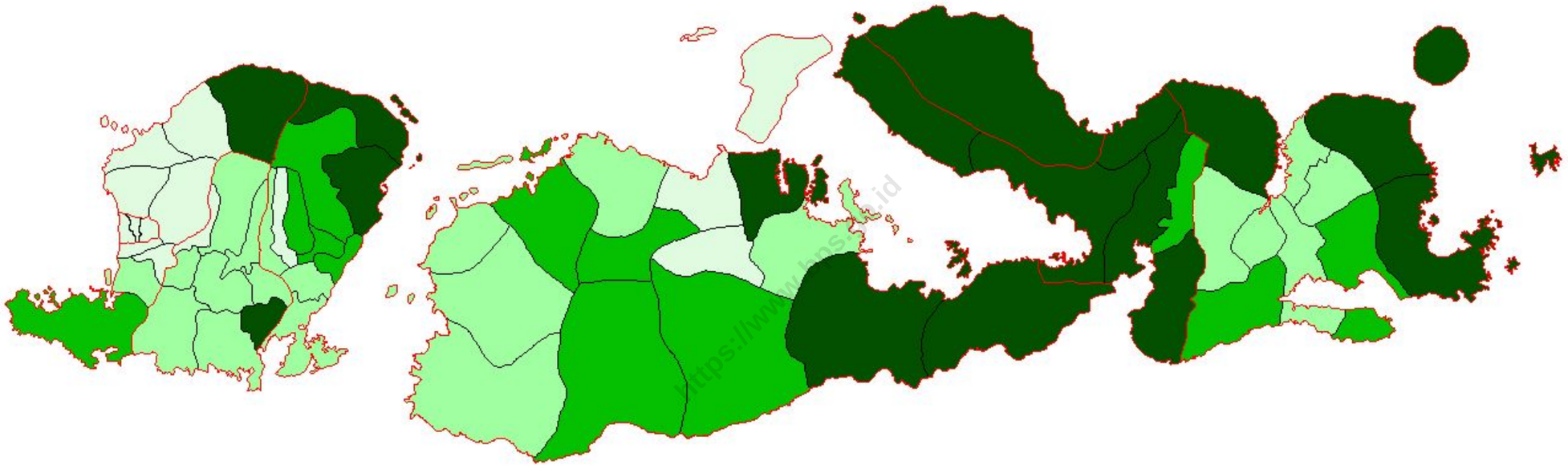

Batas kabupaten/kota
Regency/city border

Persentase penduduk miskin/
Percentage of poor people:

- < 25
- 25 - 34
- 35 - 44
- >= 45

N
W E
S

0 30 60 Kilometers

Gambar Jumlah Penduduk Miskin menurut Kecamatan di Nusa Tenggara Barat, 2000
---------- : 17.4
Figure *Number of Poor People by Sub-district in West Nusa Tenggara Province, 2000*

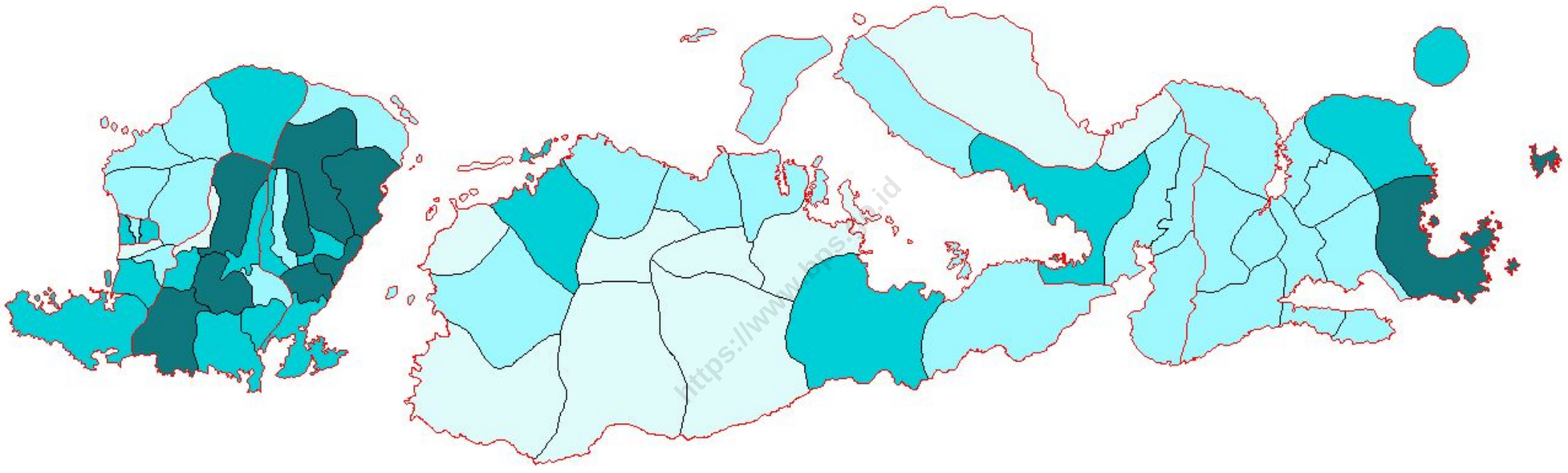

Batas kabupaten/kota
Regency/city border

Jumlah penduduk miskin/
Number of poor people:

- < 10.000
- 10.000 - 19.999
- 20.000 - 29.999
- >= 30.000

N
W E
S

0 30 60 Kilometers

Gambar Persentase Penduduk Miskin menurut Kabupaten/Kota di Provinsi Nusa Tenggara Timur, 2000
---------- : 18.1
Figure *Percentage of Poor People by Regency/City in East Nusa Tenggara Province, 2000*

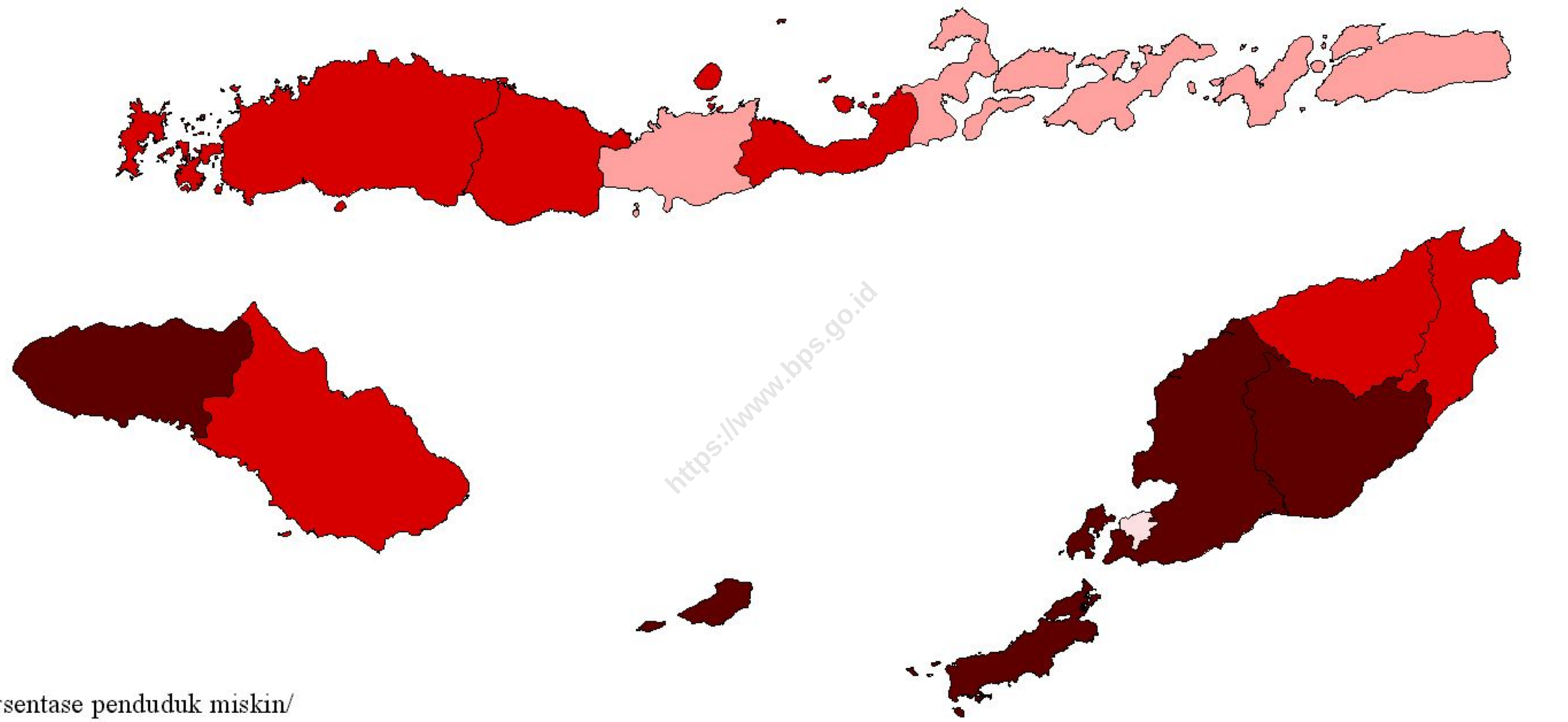

https://www.bps.go.id

Gambar Jumlah Penduduk Miskin menurut Kabupaten/Kota di Provinsi Nusa Tenggara Timur, 2000
---------- : 18.2
Figure *Number of Poor People by Regency/City in East Nusa Tenggara Province, 2000*

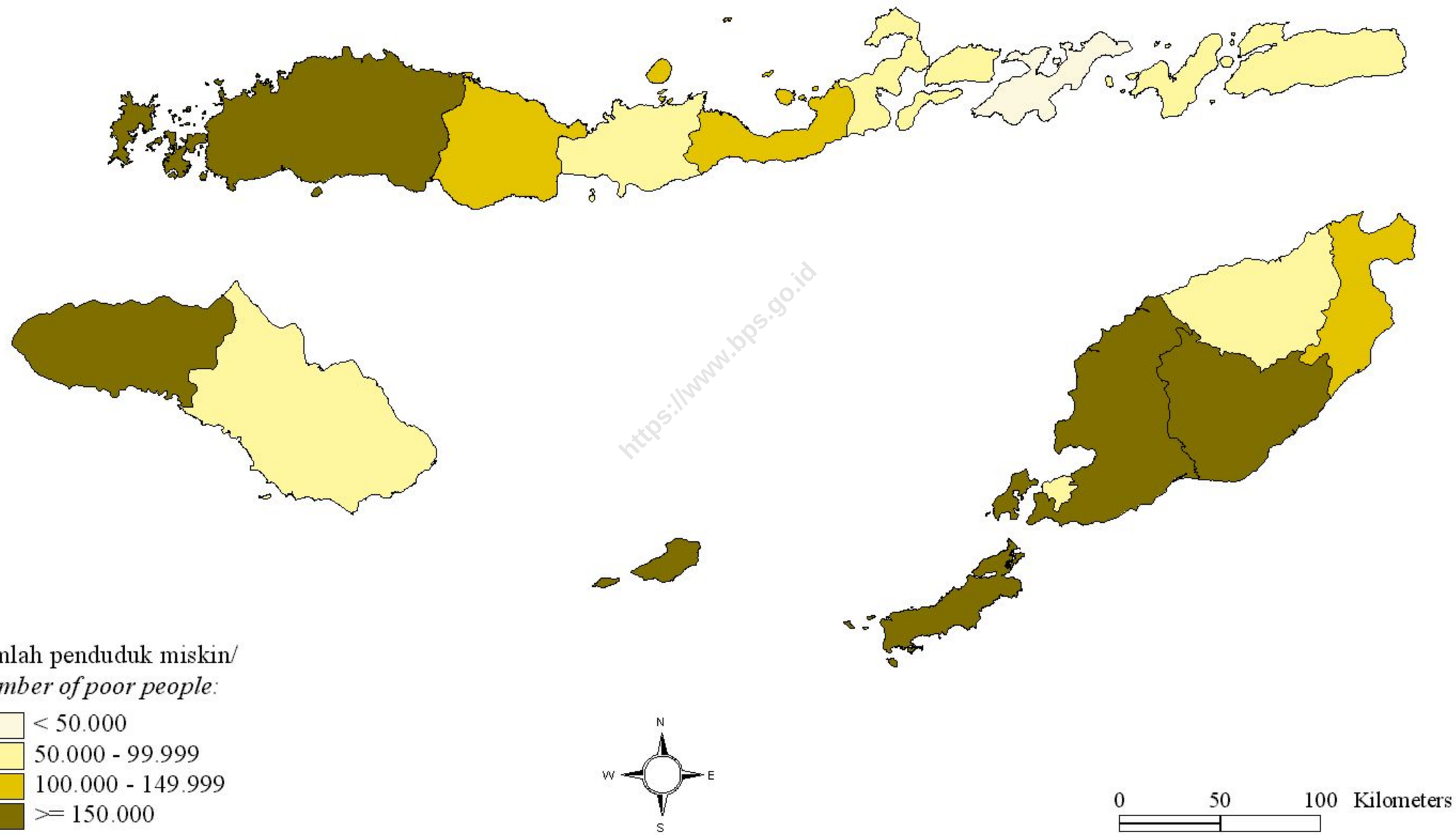

https://www.bps.go.id

Gambar Persentase Penduduk Miskin menurut Kecamatan di Provinsi Nusa Tenggara Timur, 2000
---------- : 18.3
Figure *Percentage of Poor People by Sub-district in East Nusa Tenggara Province, 2000*

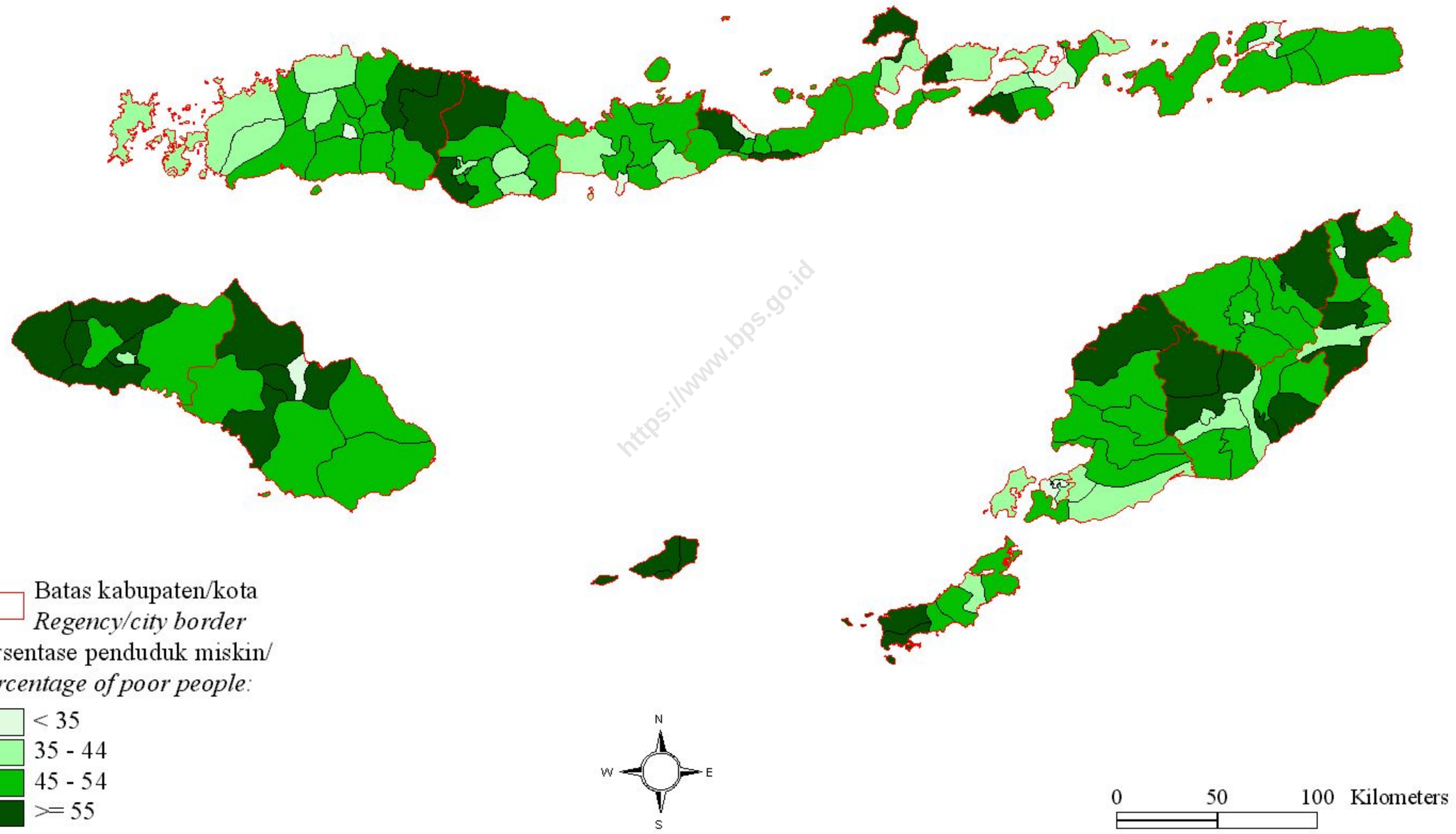

https://www.bps.go.id

Gambar Jumlah Penduduk Miskin menurut Kecamatan di Provinsi Nusa Tenggara Timur, 2000
---------- : 18.4
Figure *Number of Poor People by Sub-district in East Nusa Tenggara Province, 2000*

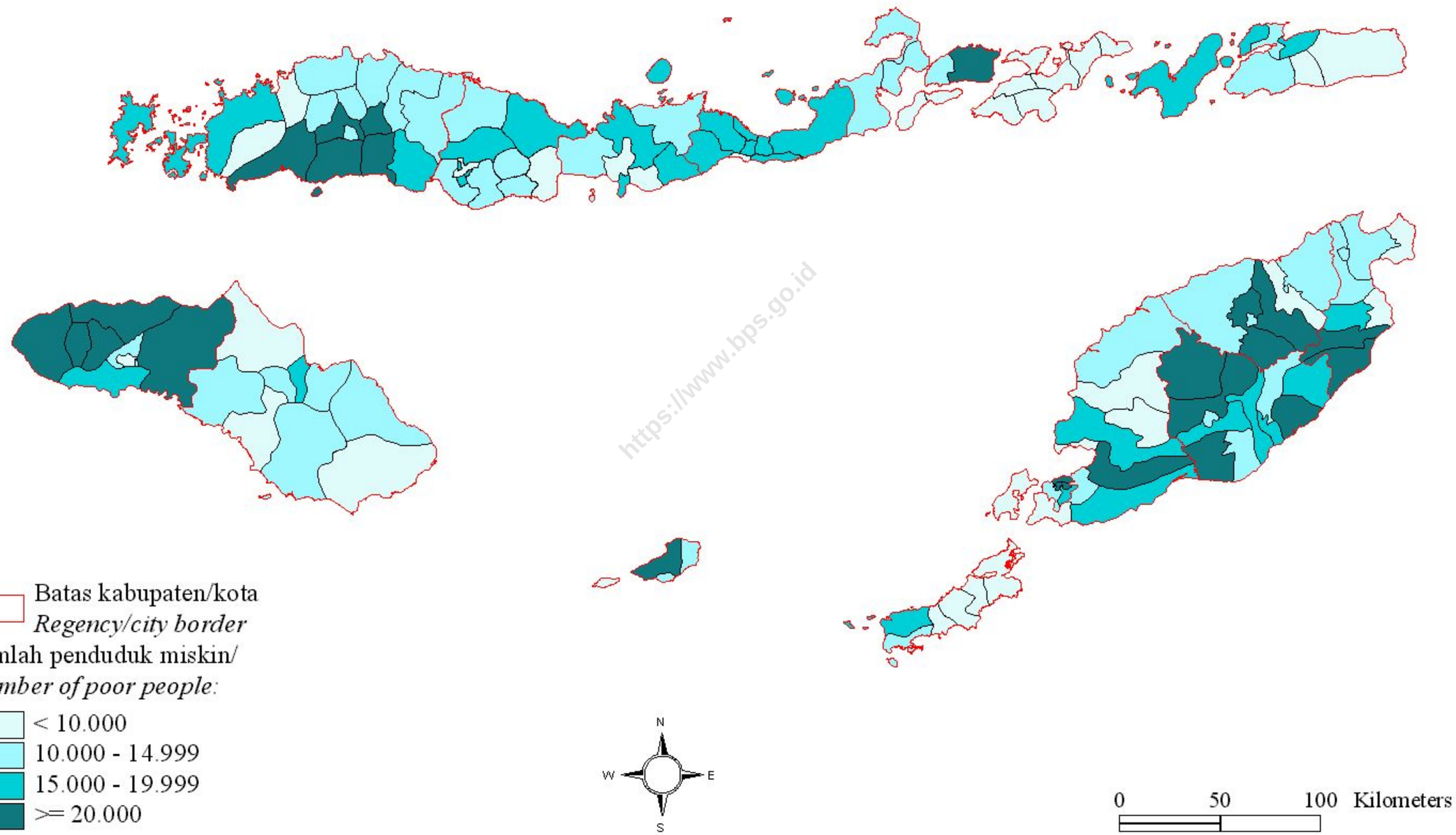

https://www.bps.go.id

Gambar Persentase Penduduk Miskin menurut Kabupaten/Kota di Provinsi Kalimantan Barat, 2000
---------- : 19.1
Figure *Percentage of Poor People by Regency/City in West Kalimantan Province, 2000*

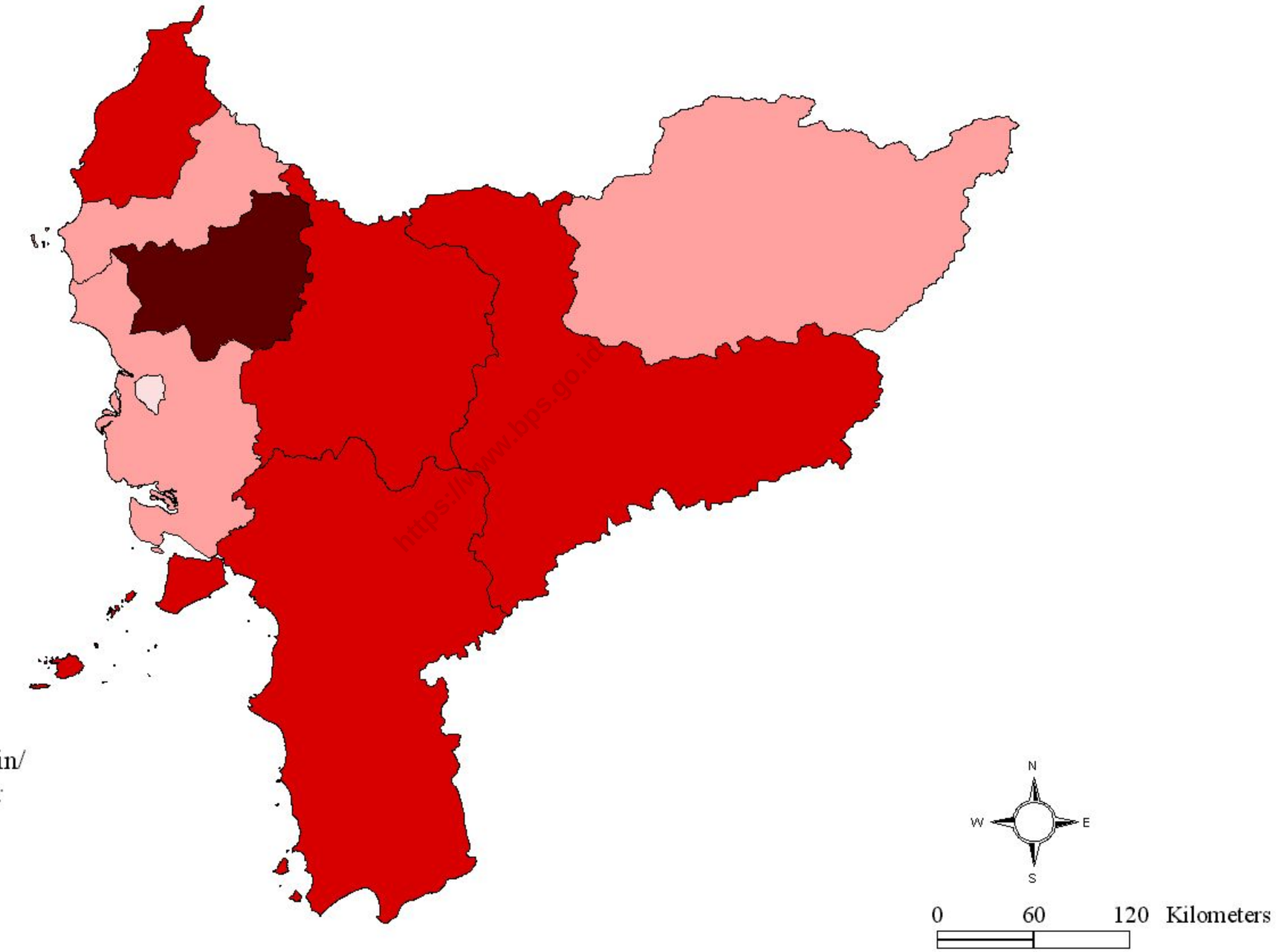

Gambar Jumlah Penduduk Miskin menurut Kabupaten/Kota di Provinsi Kalimantan Barat, 2000
---------- : 19.2
Figure *Number of Poor People by Regency/City in West Kalimantan Province, 2000*

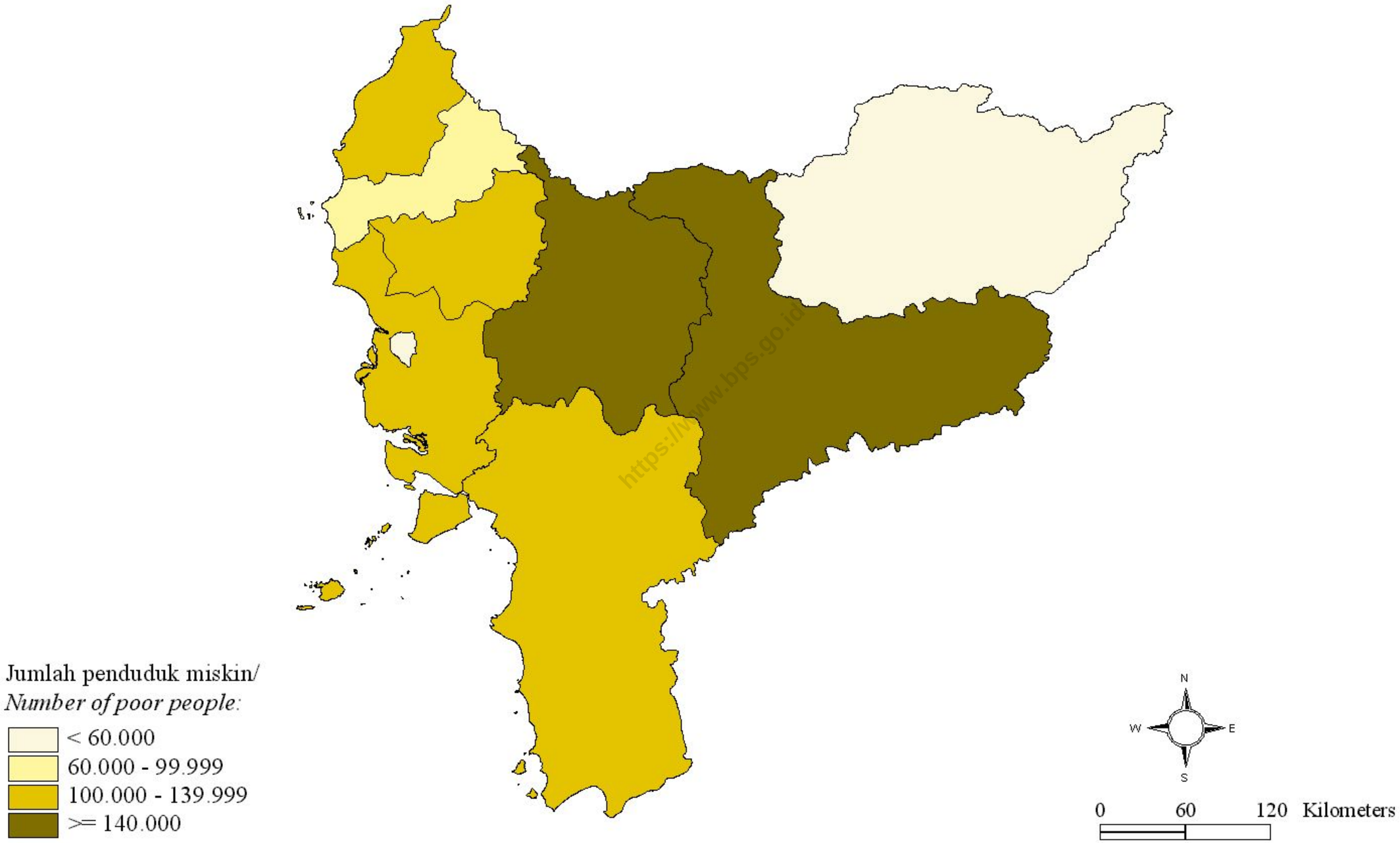

Gambar Persentase Penduduk Miskin menurut Kecamatan di Provinsi Kalimantan Barat, 2000
---------- : 19.3
Figure *Percentage of Poor People by Sub-district in West Kalimantan Province, 2000*

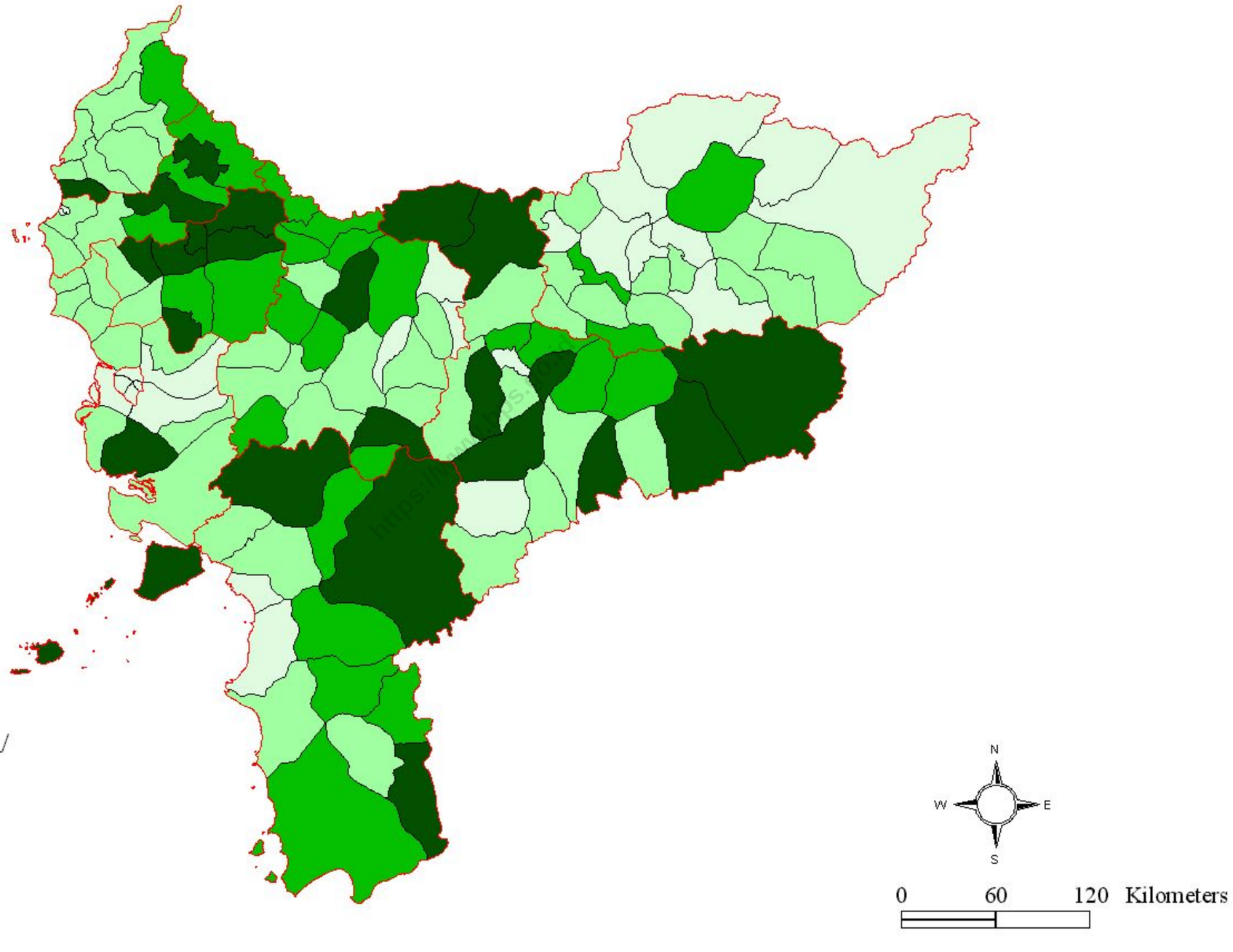

Gambar Jumlah Penduduk Miskin menurut Kecamatan di Provinsi Kalimantan Barat, 2000
---------- : 19.4
Figure *Number of Poor People by Sub-district in West Kalimantan Province, 2000*

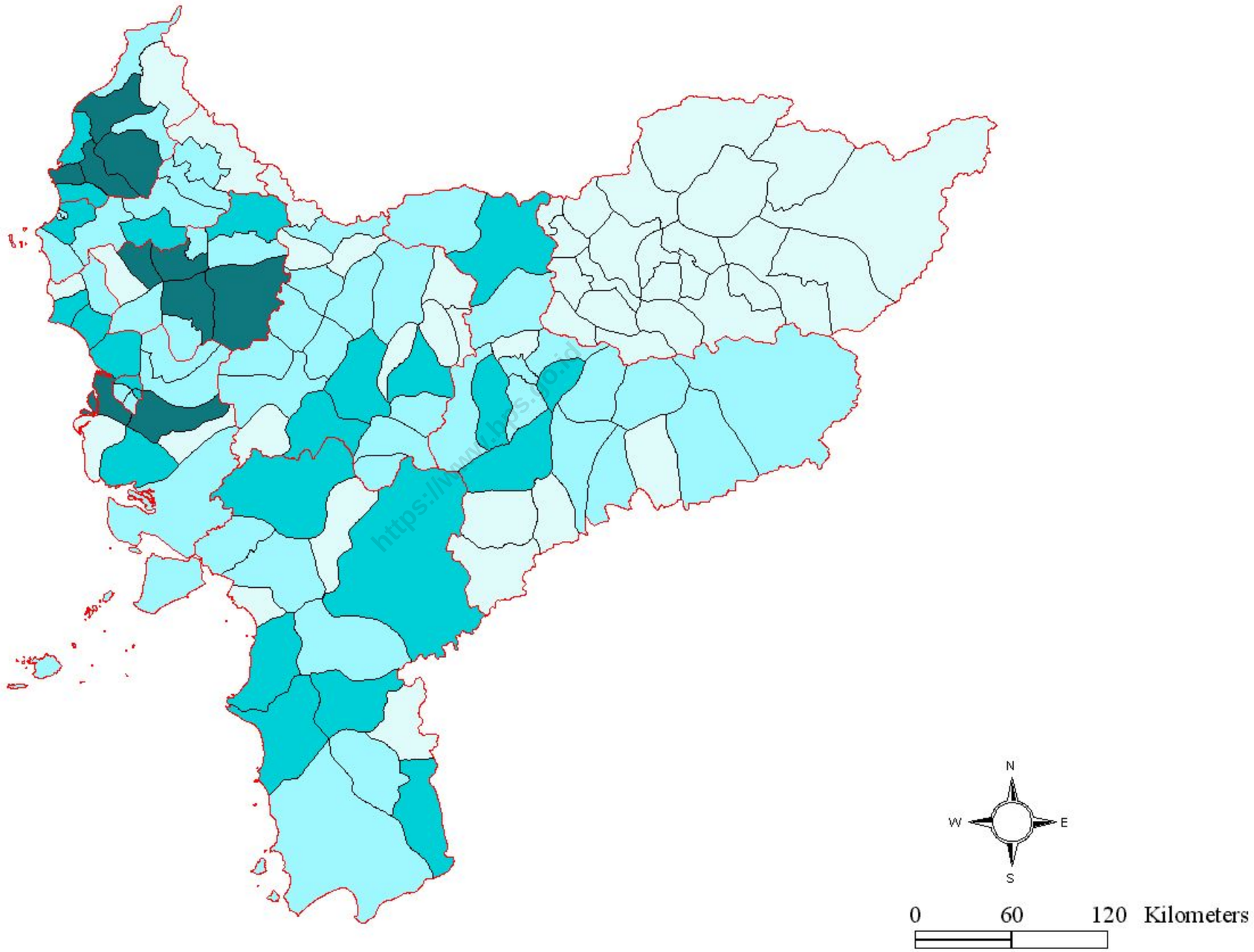

Gambar Persentase Penduduk Miskin menurut Kabupaten/Kota di Provinsi Kalimantan Tengah, 2000
---------- : 20.1
Figure *Percentage of Poor People by Regency/City in Central Kalimantan Province, 2000*

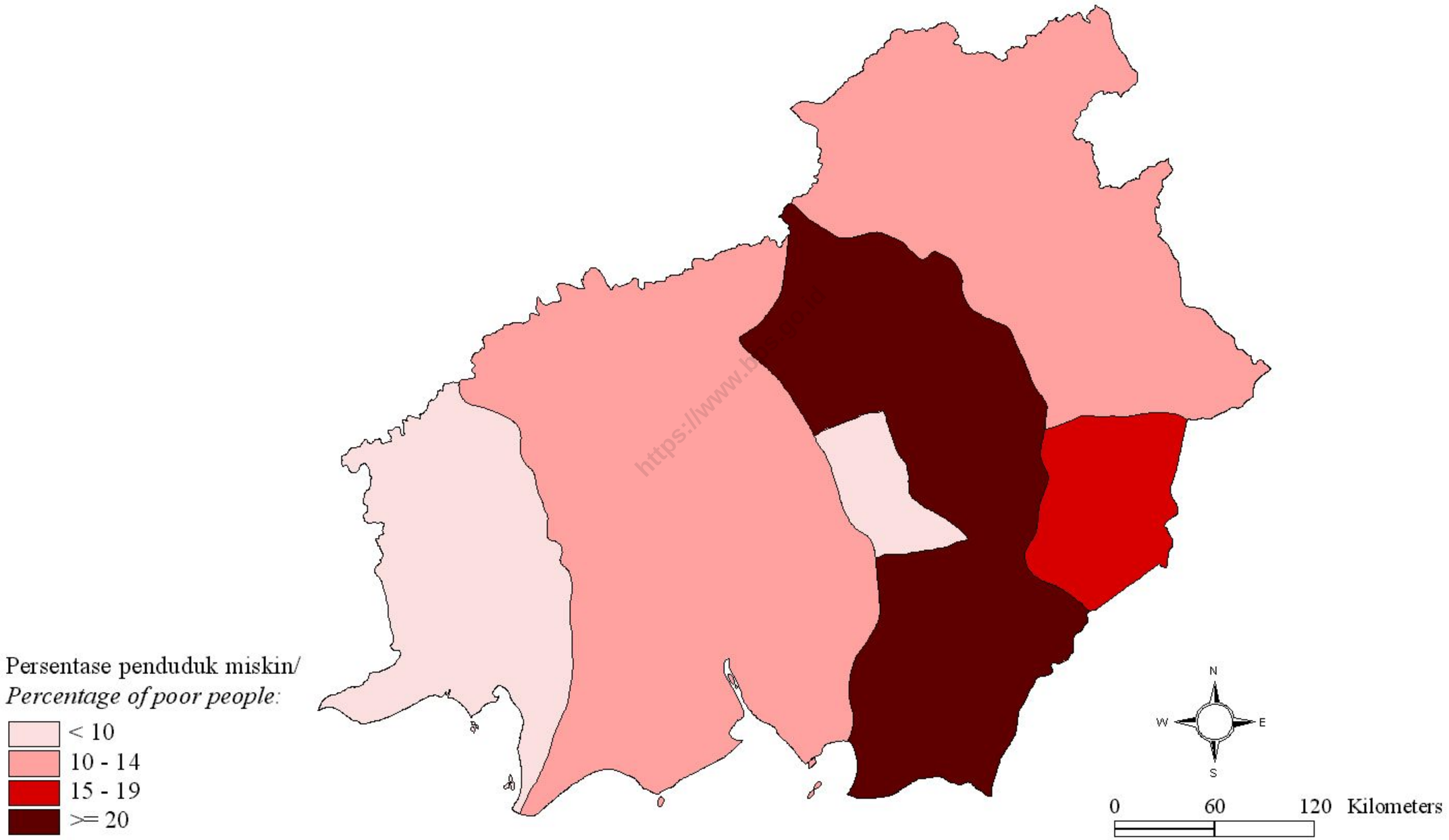

Gambar Jumlah Penduduk Miskin menurut Kabupaten/Kota di Provinsi Kalimantan Tengah, 2000
---------- : 20.2
Figure *Number of Poor People by Regency/City in Central Kalimantan Province, 2000*

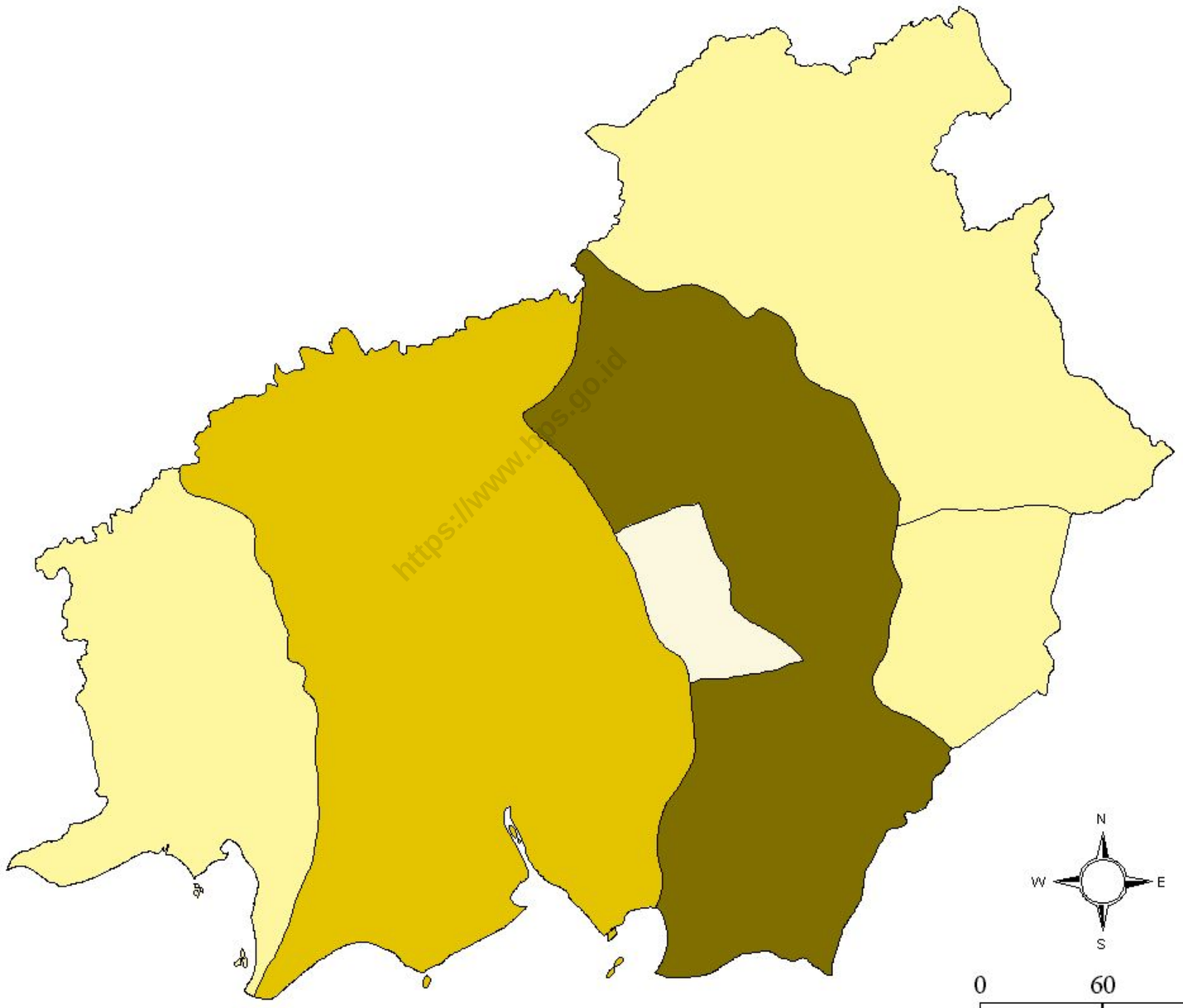

Gambar Persentase Penduduk Miskin menurut Kecamatan di Provinsi Kalimantan Tengah, 2000
---------- : 20.3
Figure *Percentage of Poor People by Sub-district in Central Kalimantan Province, 2000*

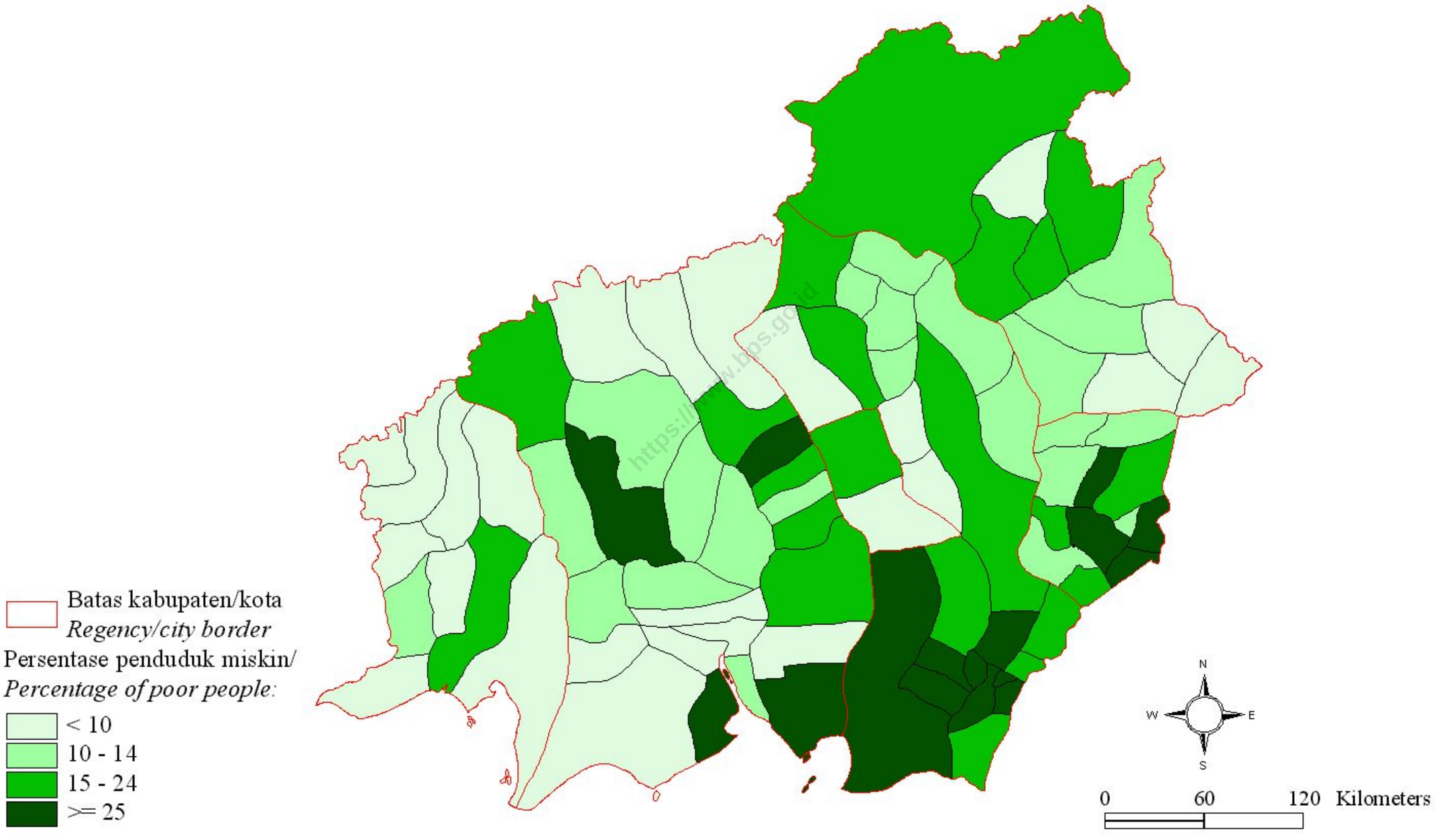

Gambar Jumlah Penduduk Miskin menurut Kecamatan di Provinsi Kalimantan Tengah, 2000
---------- : 20.4
Figure *Number of Poor People by Sub-district in Central Kalimantan Province, 2000*

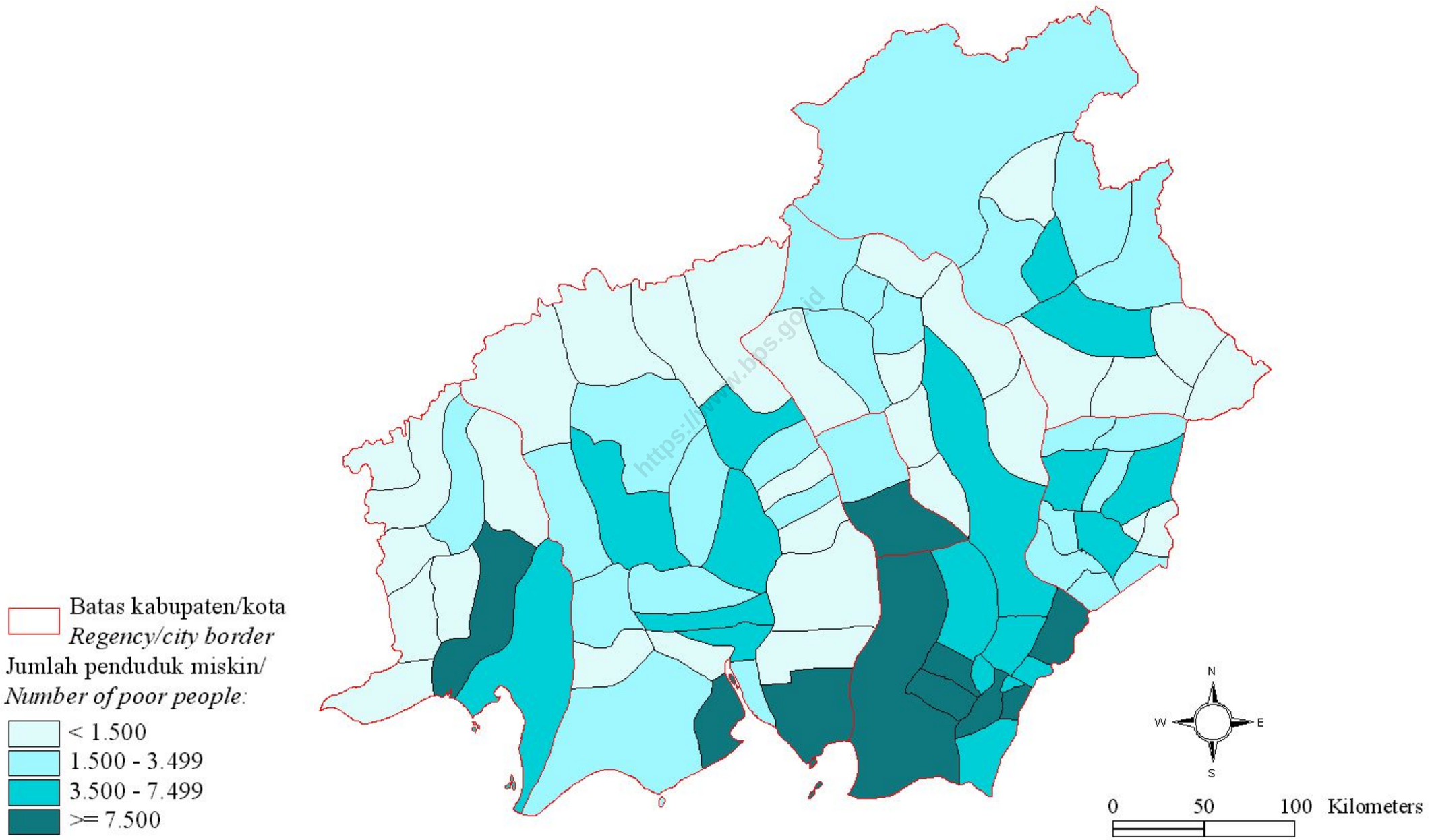

Gambar Persentase Penduduk Miskin menurut Kabupaten/Kota di Provinsi Kalimantan Selatan, 2000
---------- : 21.1
Figure *Percentage of Poor People by Regency/City in South Kalimantan Province, 2000*

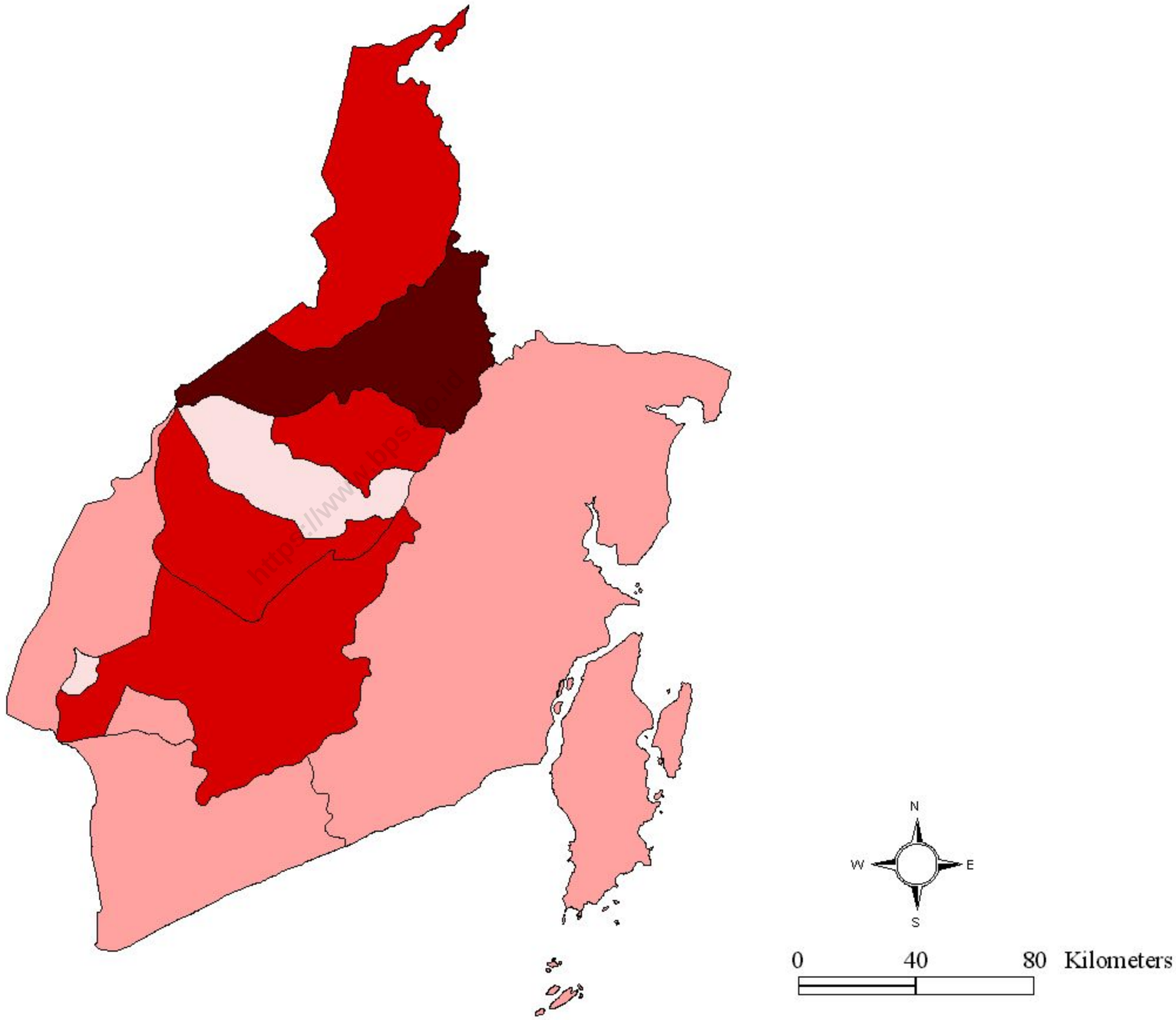

Gambar Jumlah Penduduk Miskin menurut Kabupaten/Kota di Provinsi Kalimantan Selatan, 2000
---------- : 21.2
Figure *Number of Poor People by Regency/City in South Kalimantan Province, 2000*

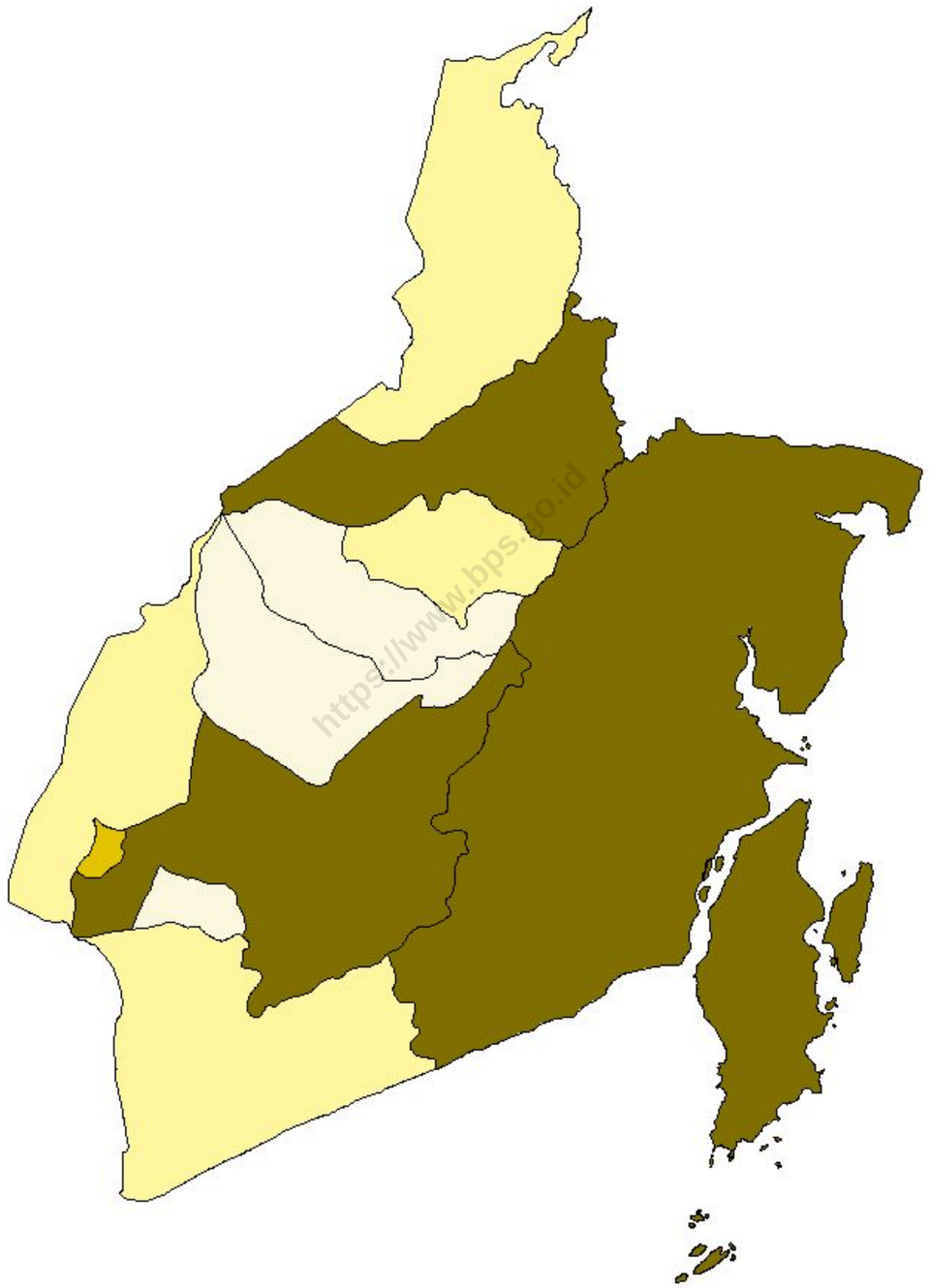

Gambar Persentase Penduduk Miskin menurut Kecamatan di Provinsi Kalimantan Selatan, 2000
---------- : 21.3
Figure *Percentage of Poor People by Sub-district in South Kalimantan Province, 2000*

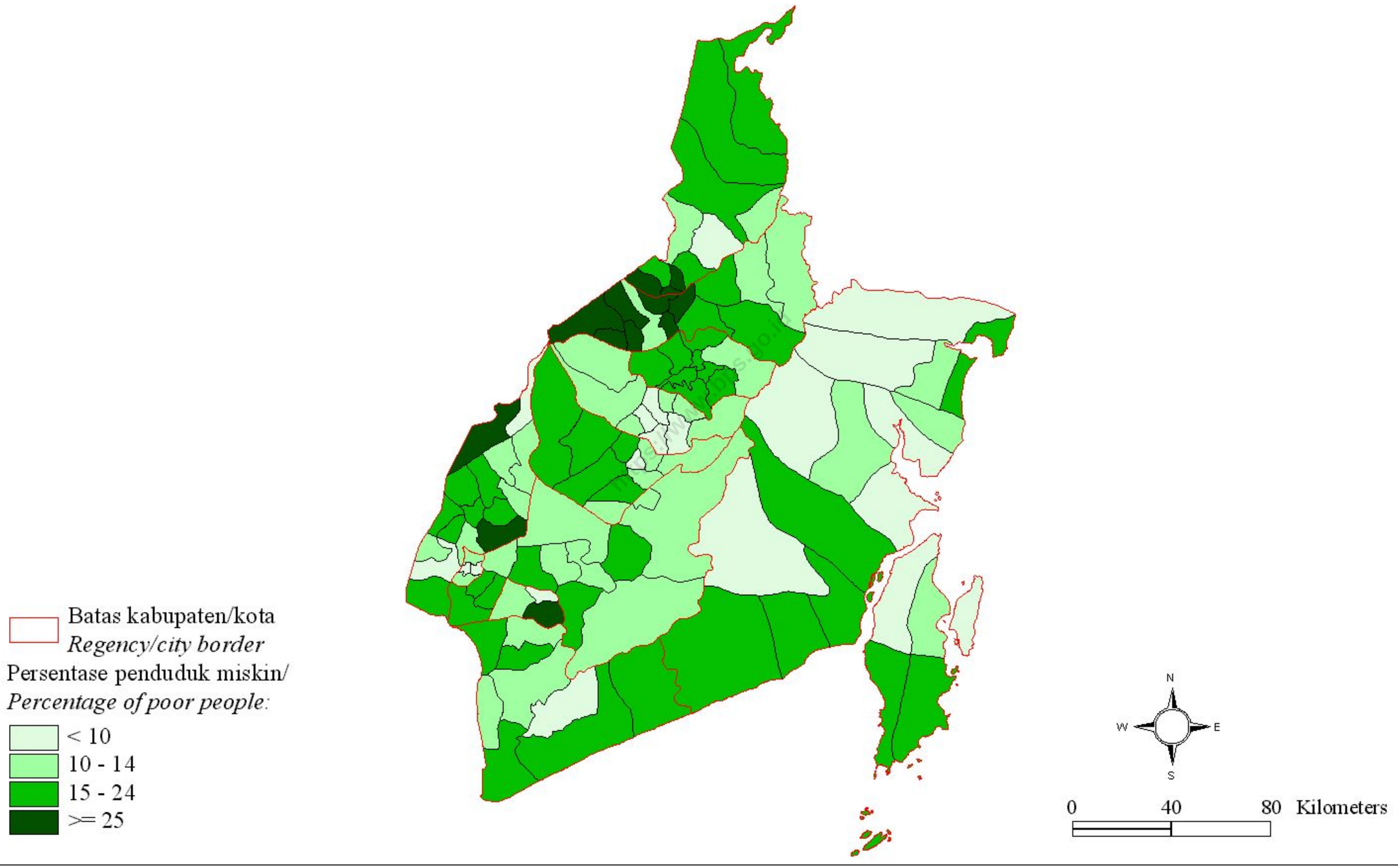

Gambar Jumlah Penduduk Miskin menurut Kecamatan di Provinsi Kalimantan Selatan, 2000
---------- : 21.4
Figure *Number of Poor People by Sub-district in South Kalimantan Province, 2000*

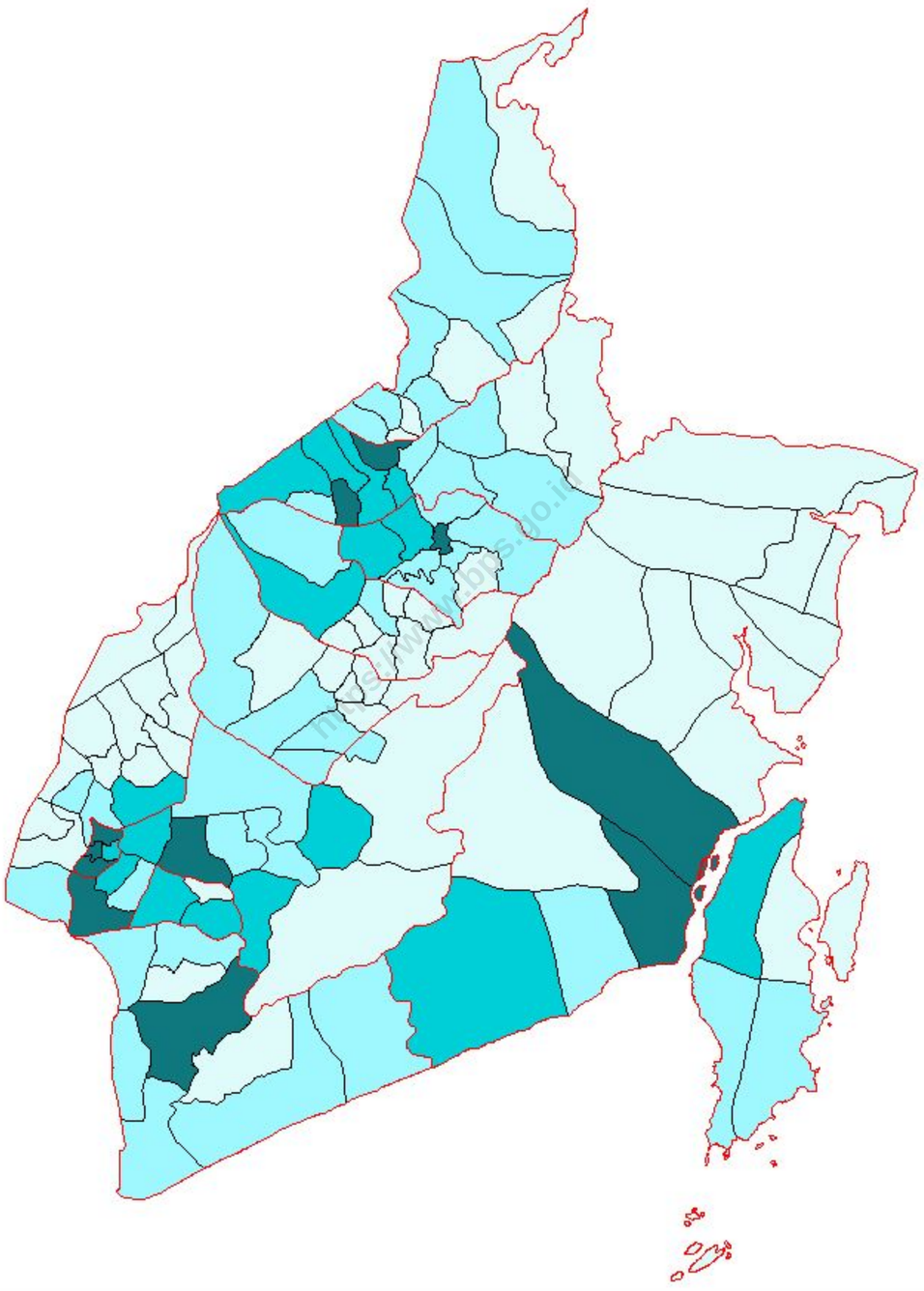

Batas kabupaten/kota
Regency/city border
Jumlah penduduk miskin/
Number of poor people:
< 2.500
2.500 - 4.999
5.000 - 7.499
>= 7.500

N
W E
S
0 40 80 Kilometers

Gambar Persentase Penduduk Miskin menurut Kabupaten/Kota di Provinsi Kalimantan Timur, 2000
---------- : 22.1
Figure *Percentage of Poor People by Regency/City in East Kalimantan Province, 2000*

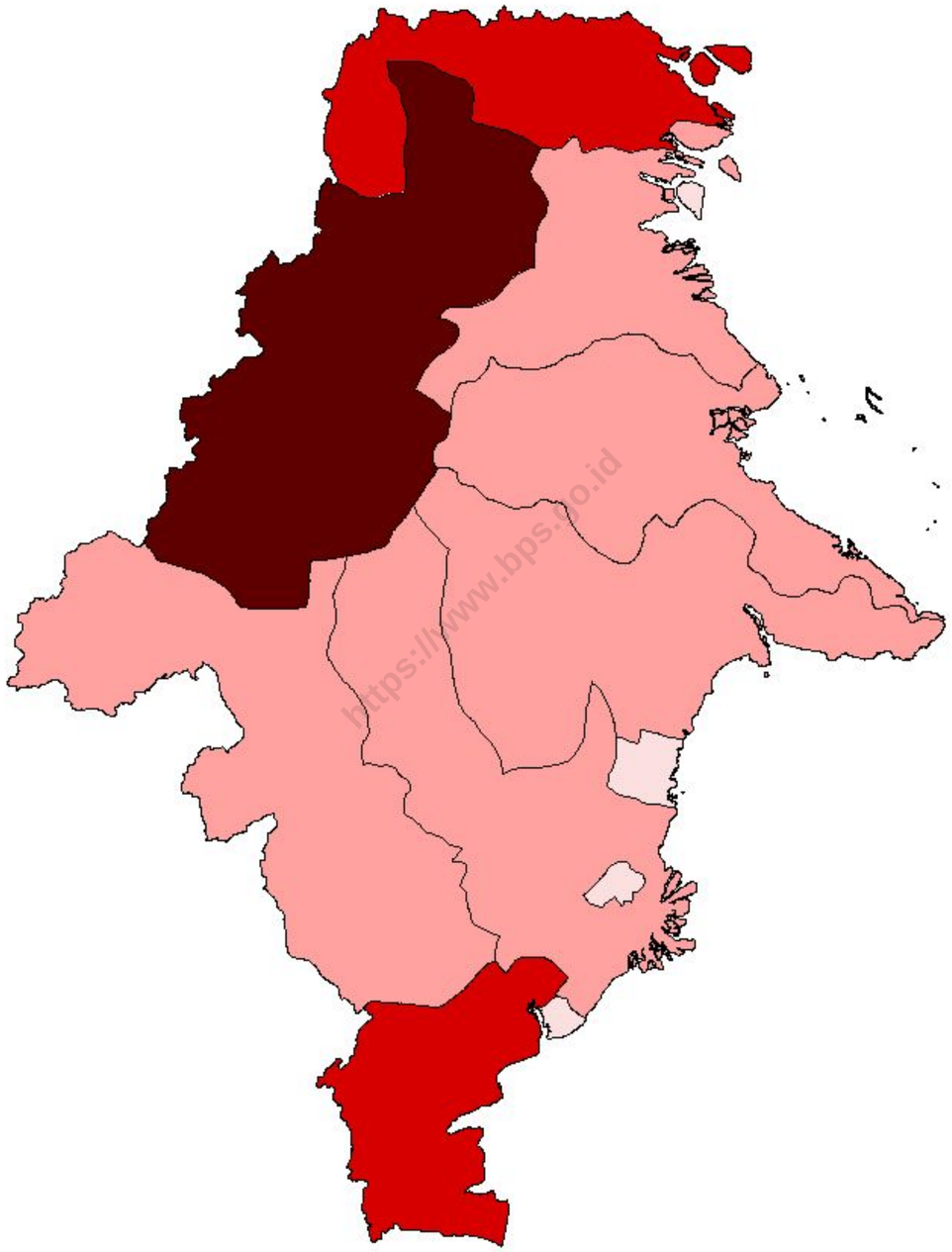

Gambar Jumlah Penduduk Miskin menurut Kabupaten/Kota di Provinsi Kalimantan Timur, 2000
---------- : 22.2
Figure *Number of Poor People by Regency/City in East Kalimantan Province, 2000*

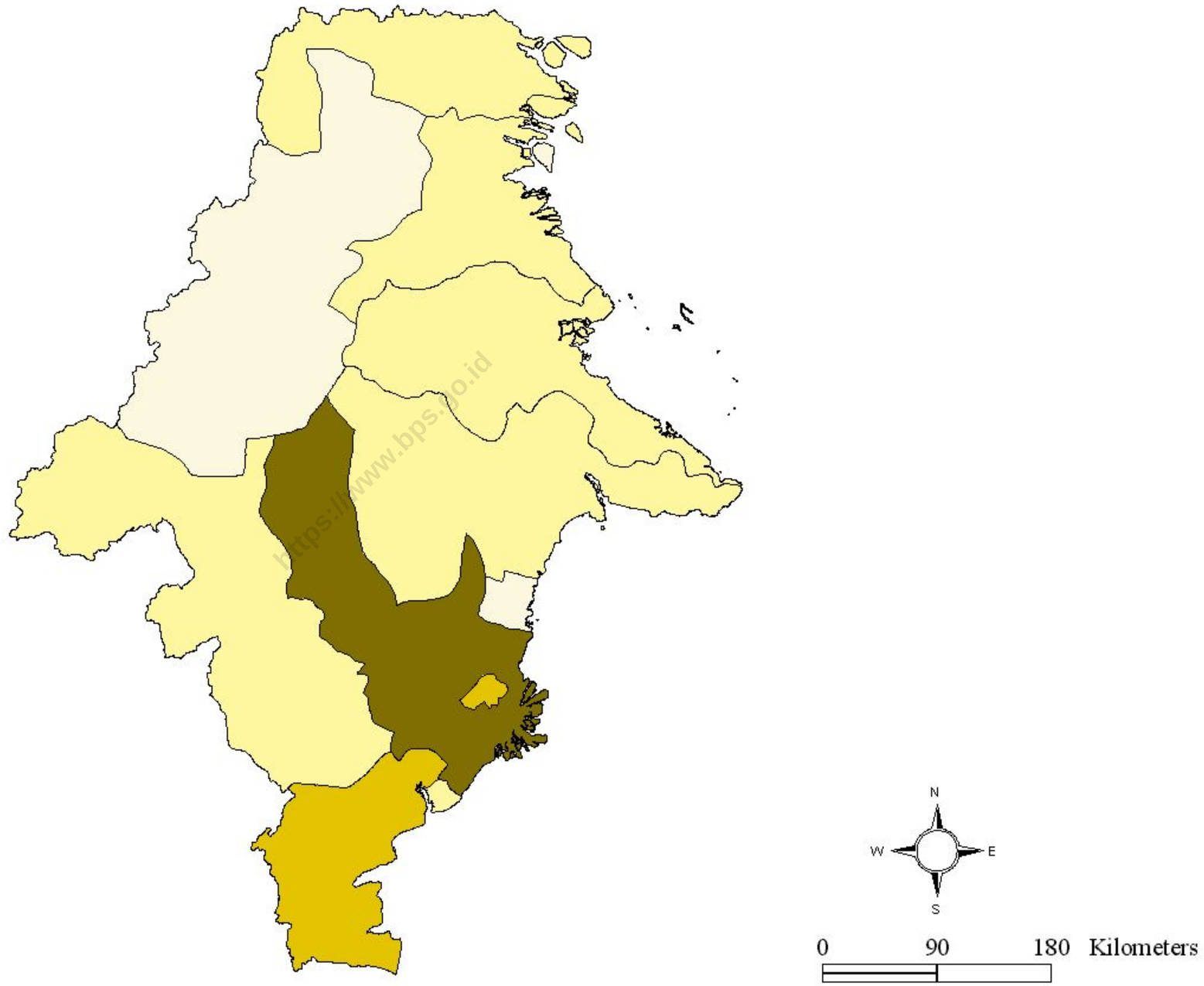

Gambar Persentase Penduduk Miskin menurut Kecamatan di Provinsi Kalimantan Timur, 2000
---------- : 22.3
Figure *Percentage of Poor People by Sub-district in East Kalimantan Province, 2000*

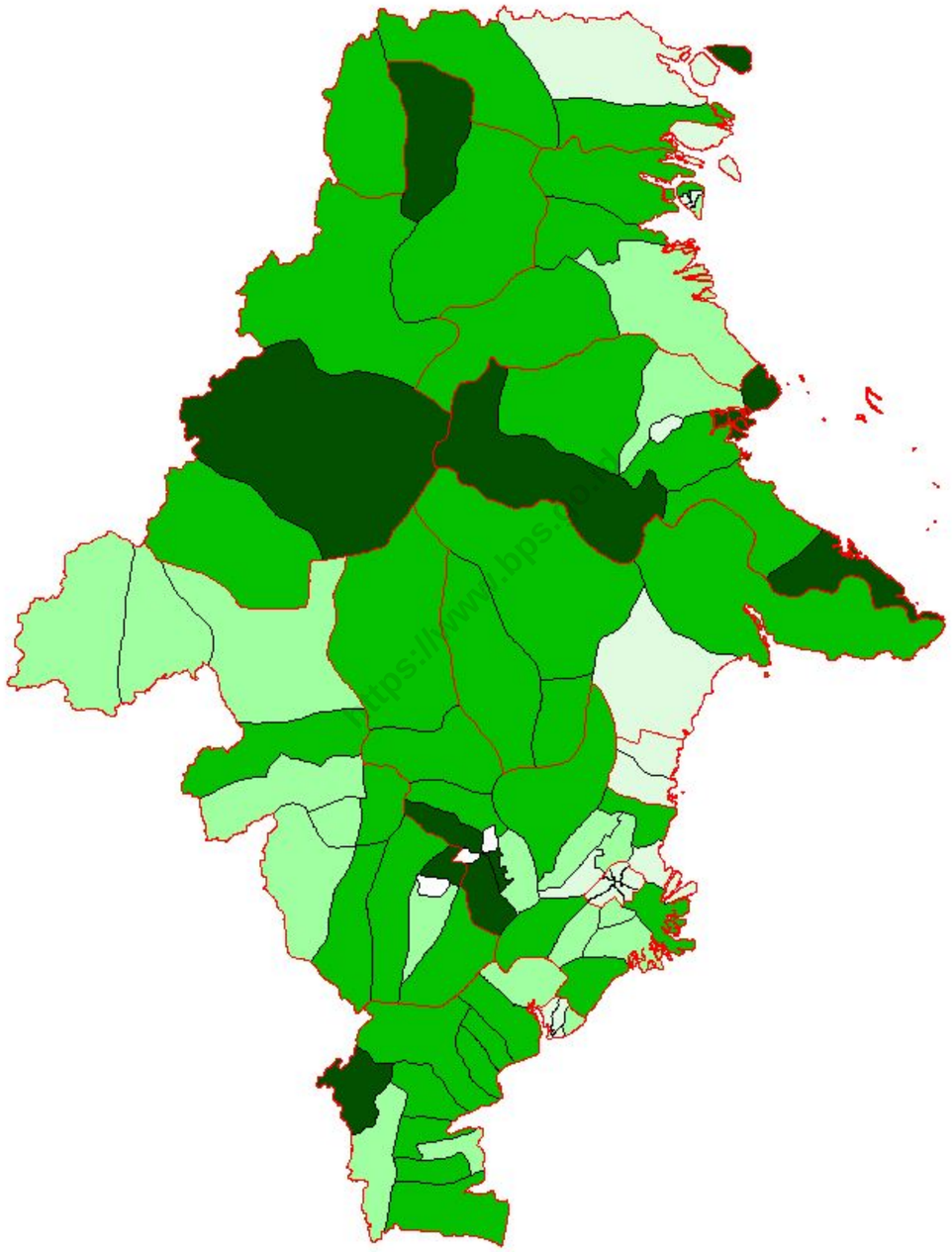

Batas kabupaten/kota
Regency/city border

Persentase penduduk miskin/
Percentage of poor people:

- < 15
- 15 - 24
- 25 - 34
- >= 35

N
W E
S

0 90 180 Kilometers

Gambar Jumlah Penduduk Miskin menurut Kecamatan di Provinsi Kalimantan Timur, 2000
---------- : 22.4
Figure *Number of Poor People by Sub-district in East Kalimantan Province, 2000*

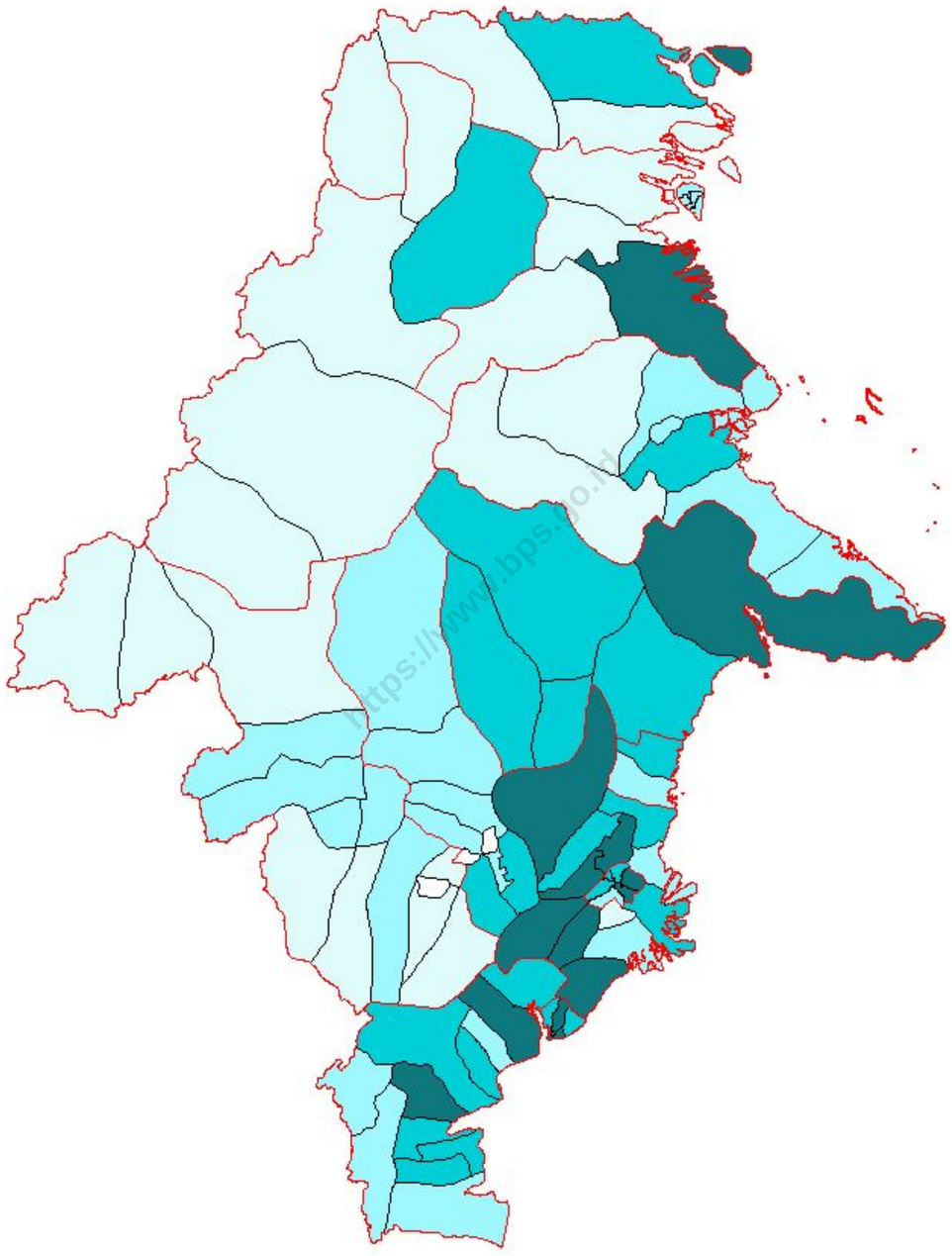

Batas kabupaten/kota
Regency/city border
Jumlah penduduk miskin/
Number of poor people:
< 2.500
2.500 - 4.999
5.000 - 7.499
>= 7.500

N
W E
S
0 90 180 Kilometers

https://www.bps.go.id

Gambar Persentase Penduduk Miskin menurut Kabupaten/Kota di Provinsi Sulawesi Utara, 2000
---------- : 23.1
Figure *Percentage of Poor People by Regency/City in North Sulawesi Province, 2000*

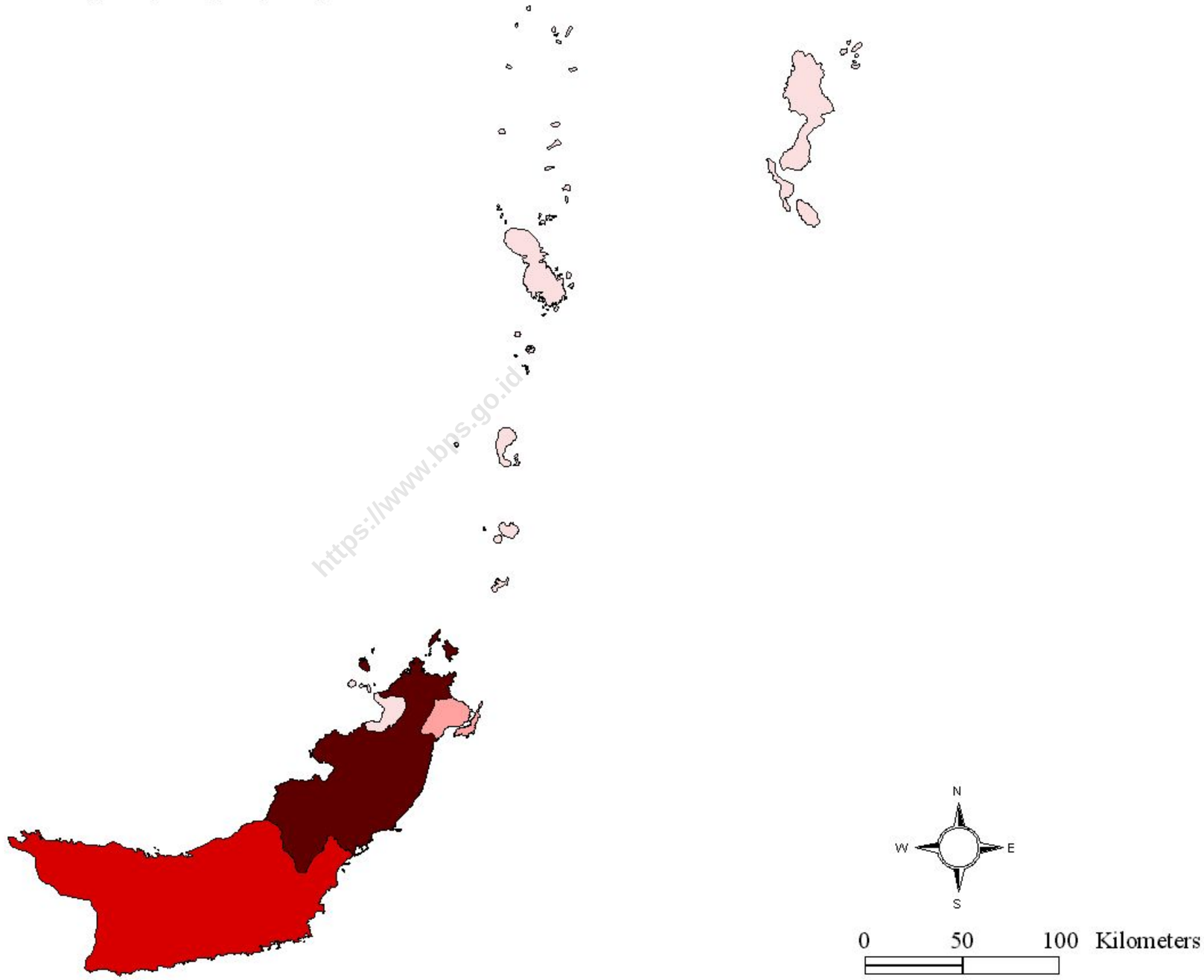

https://www.bps.go.id

Gambar Jumlah Penduduk Miskin menurut Kabupaten/Kota di Provinsi Sulawesi Utara, 2000
---------- : 23.2

Figure *Number of Poor People by Regency/City in North Sulawesi Province, 2000*

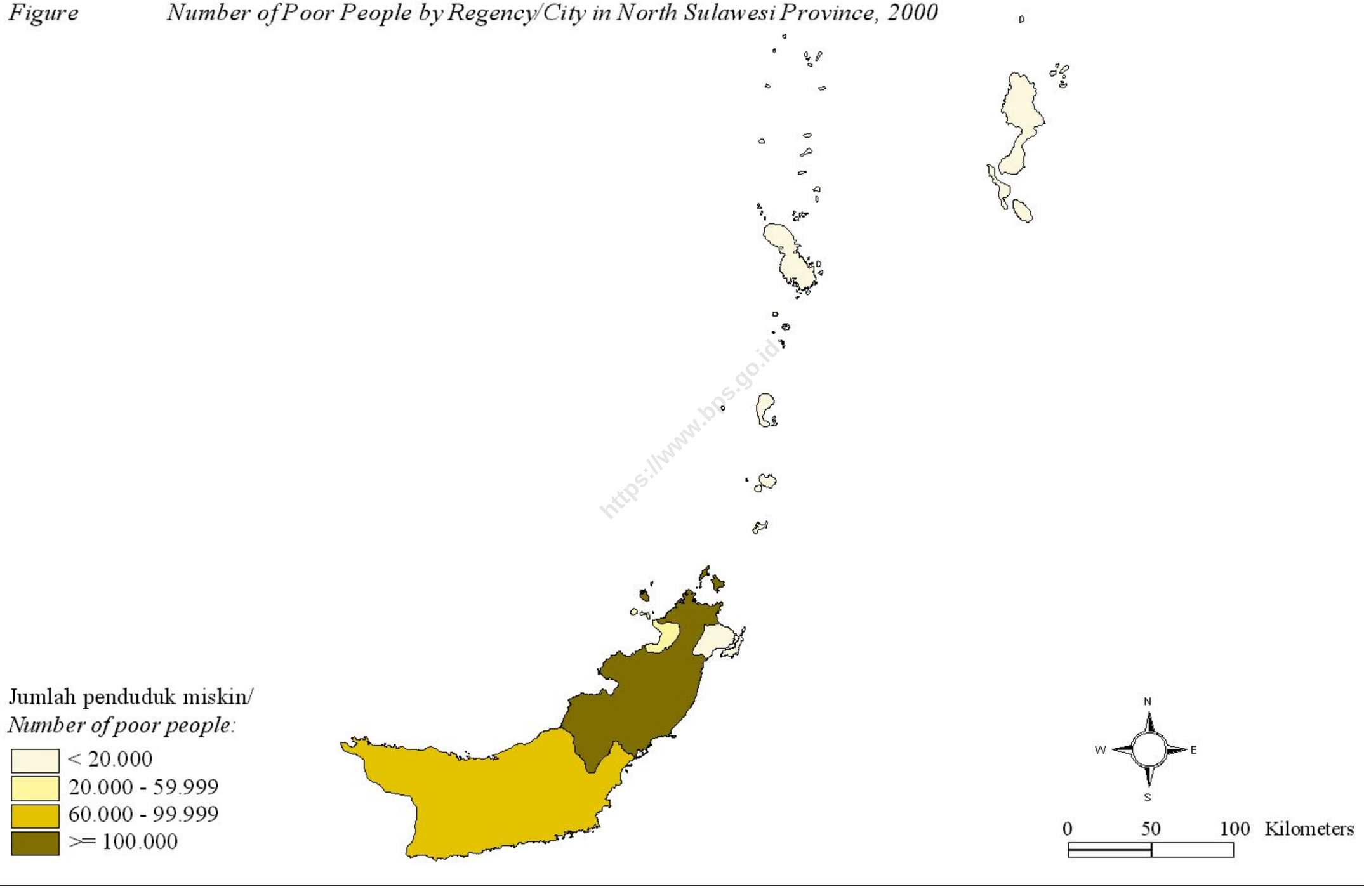

https://www.bps.go.id

Gambar Persentase Penduduk Miskin menurut Kecamatan di Provinsi Sulawesi Utara, 2000
---------- : 23.3
Figure *Percentage of Poor People by Sub-district in North Sulawesi Province, 2000*

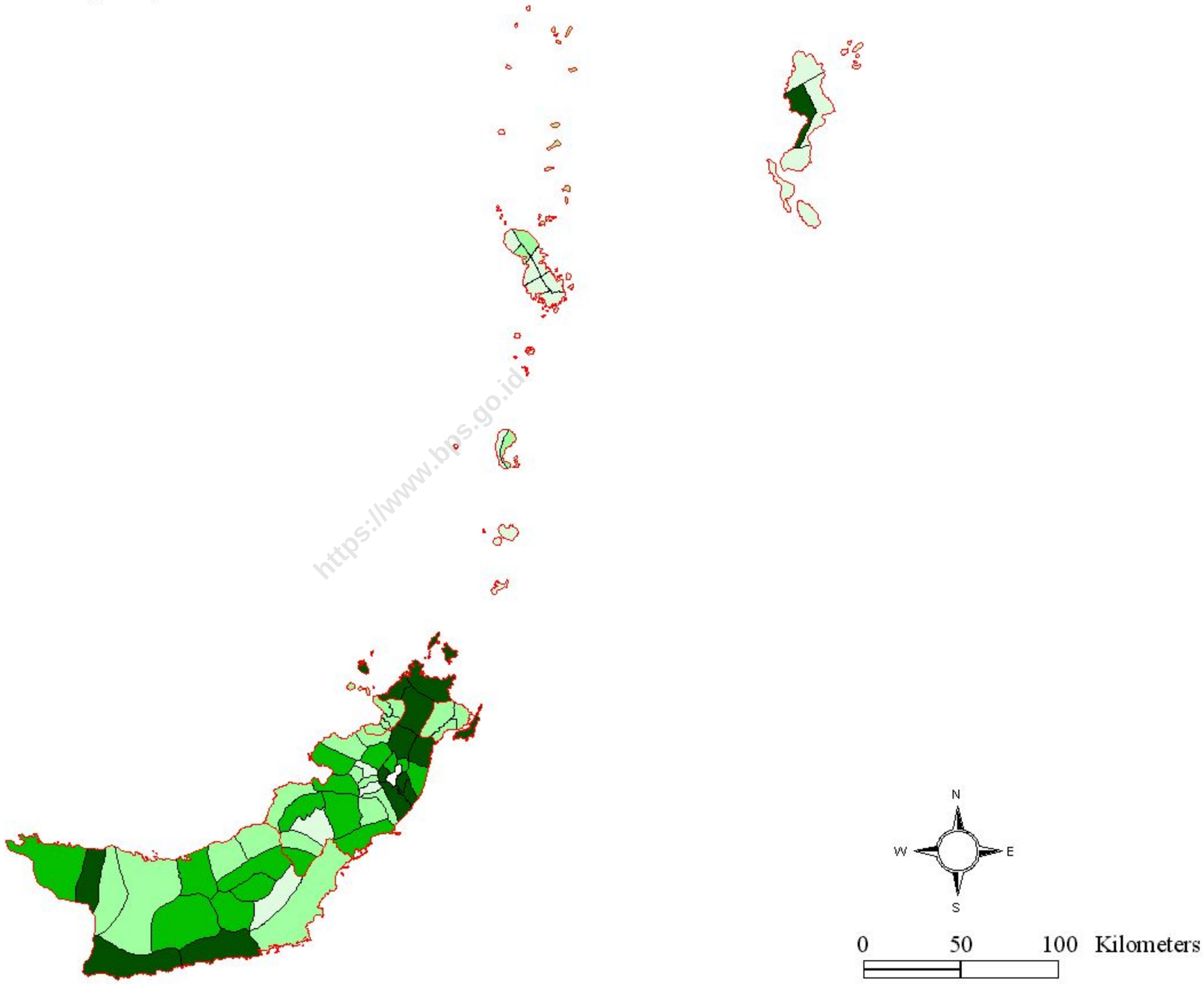

https://www.bps.go.id

Gambar Jumlah Penduduk Miskin menurut Kecamatan di Provinsi Sulawesi Utara, 2000
---------- : 23.4
Figure *Number of Poor People by Sub-district in North Sulawesi Province, 2000*

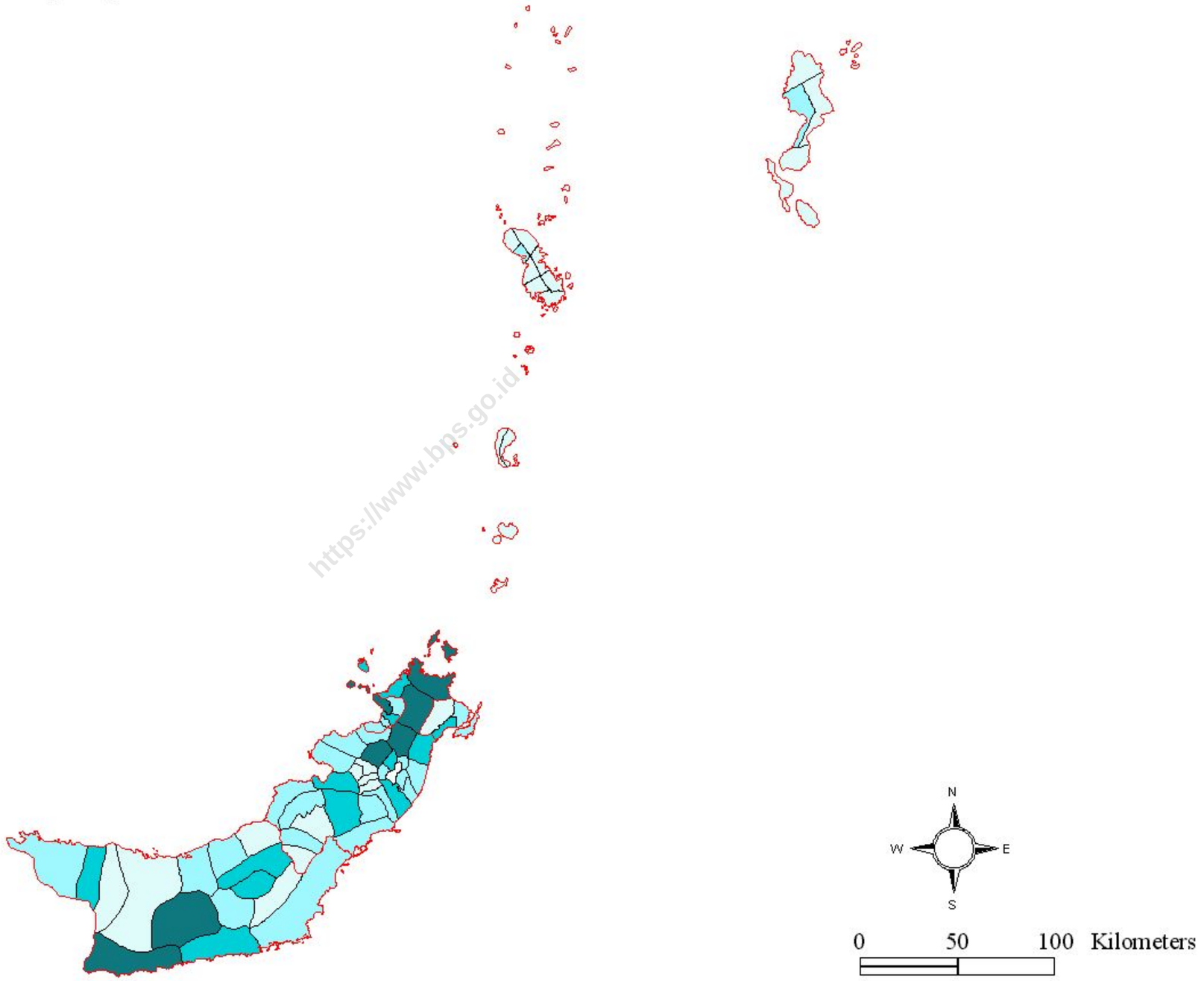

https://www.bps.go.id

Gambar Persentase Penduduk Miskin menurut Kabupaten/Kota di Provinsi Sulawesi Tengah, 2000
---------- : 24.1
Figure *Percentage of Poor People by Regency/City in Central Sulawesi Province, 2000*

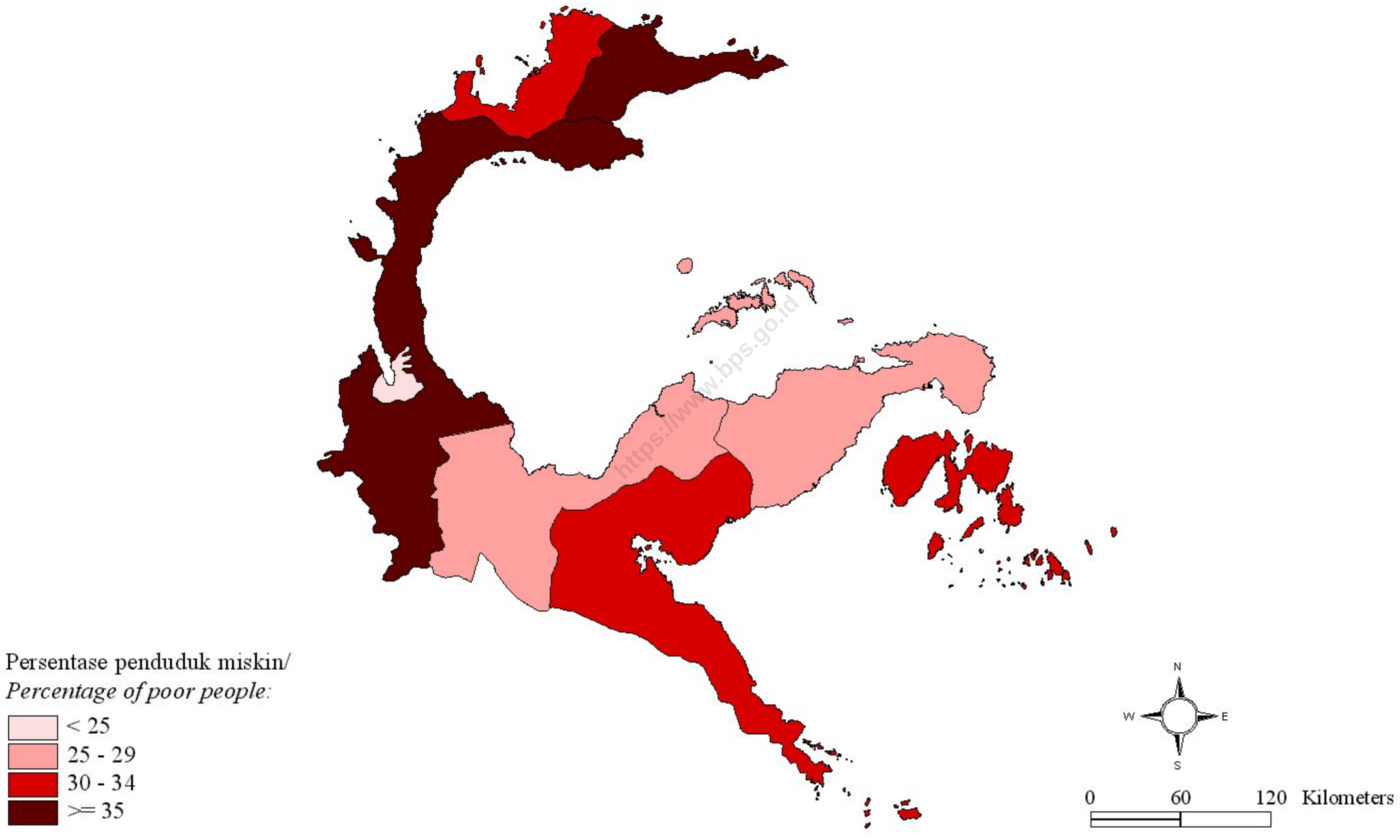

Gambar Jumlah Penduduk Miskin menurut Kabupaten/Kota di Provinsi Sulawesi Tengah, 2000
---------- : 24.2
Figure *Number of Poor People by Regency/City in Central Sulawesi Province, 2000*

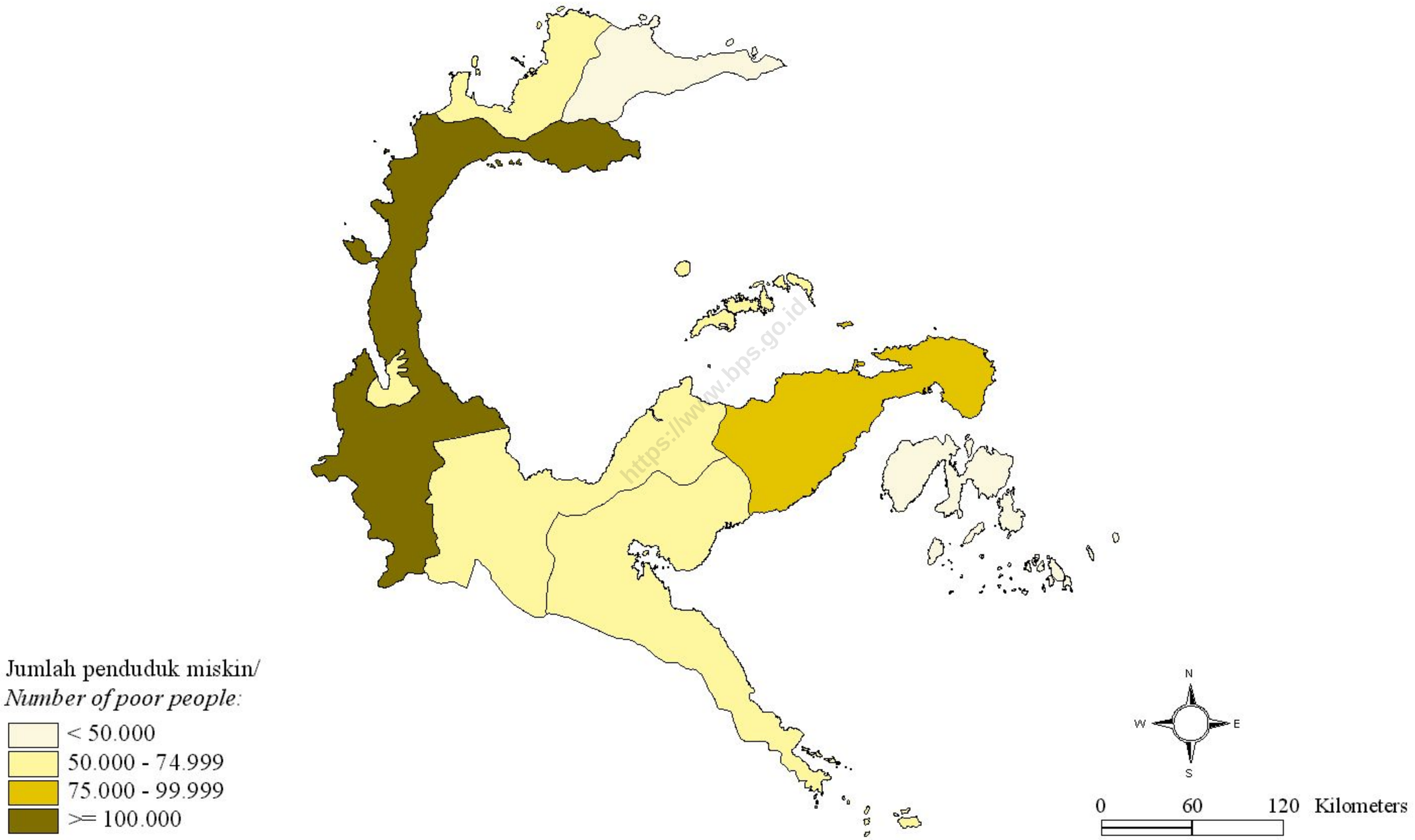

Gambar Persentase Penduduk Miskin menurut Kecamatan di Provinsi Sulawesi Tengah, 2000
---------- : 24.3
Figure *Percentage of Poor People by Sub-district in Central Sulawesi Province, 2000*

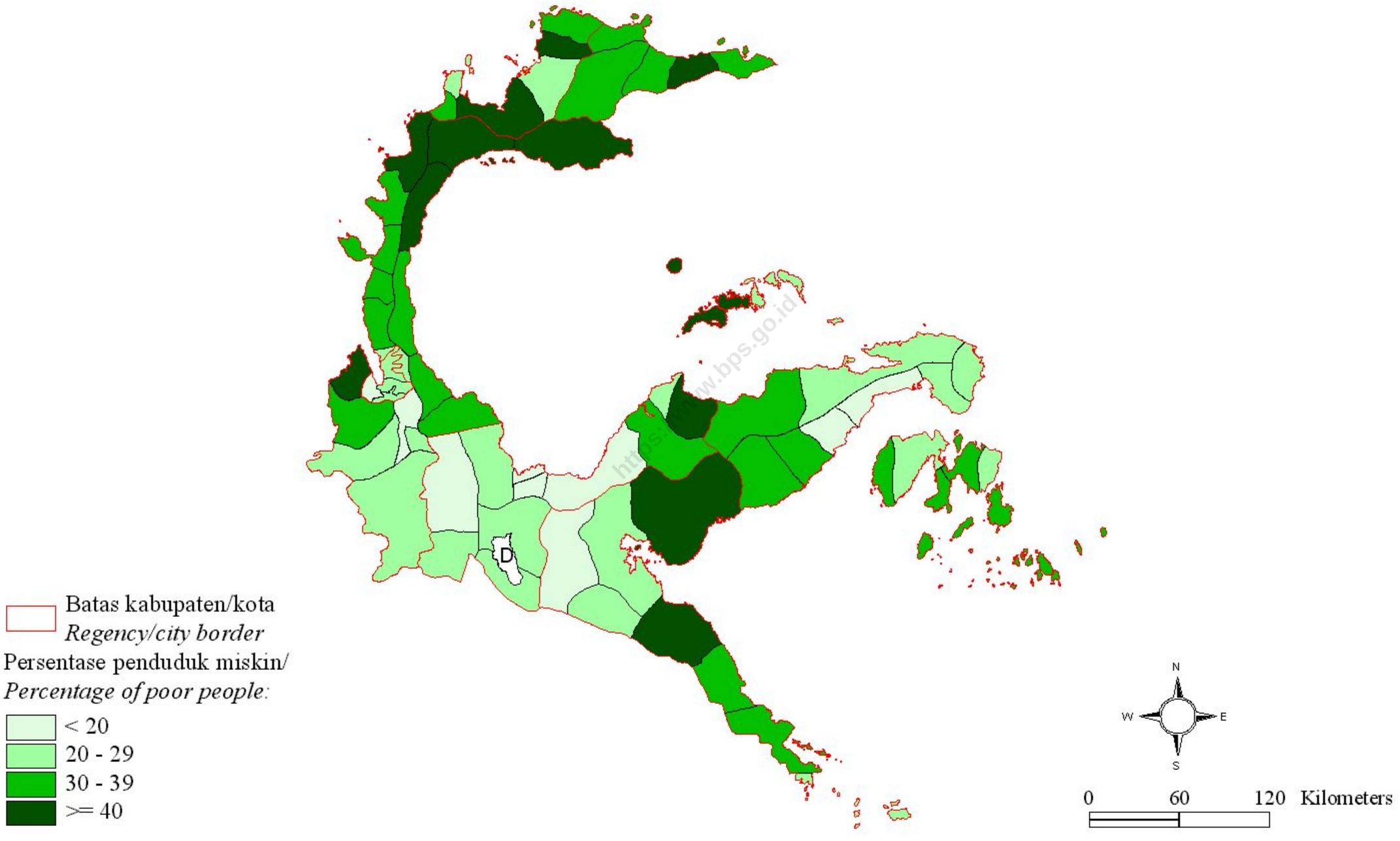

Gambar Jumlah Penduduk Miskin menurut Kecamatan di Provinsi Sulawesi Tengah, 2000
---------- : 24.4
Figure *Number of Poor People by Sub-district in Central Sulawesi Province, 2000*

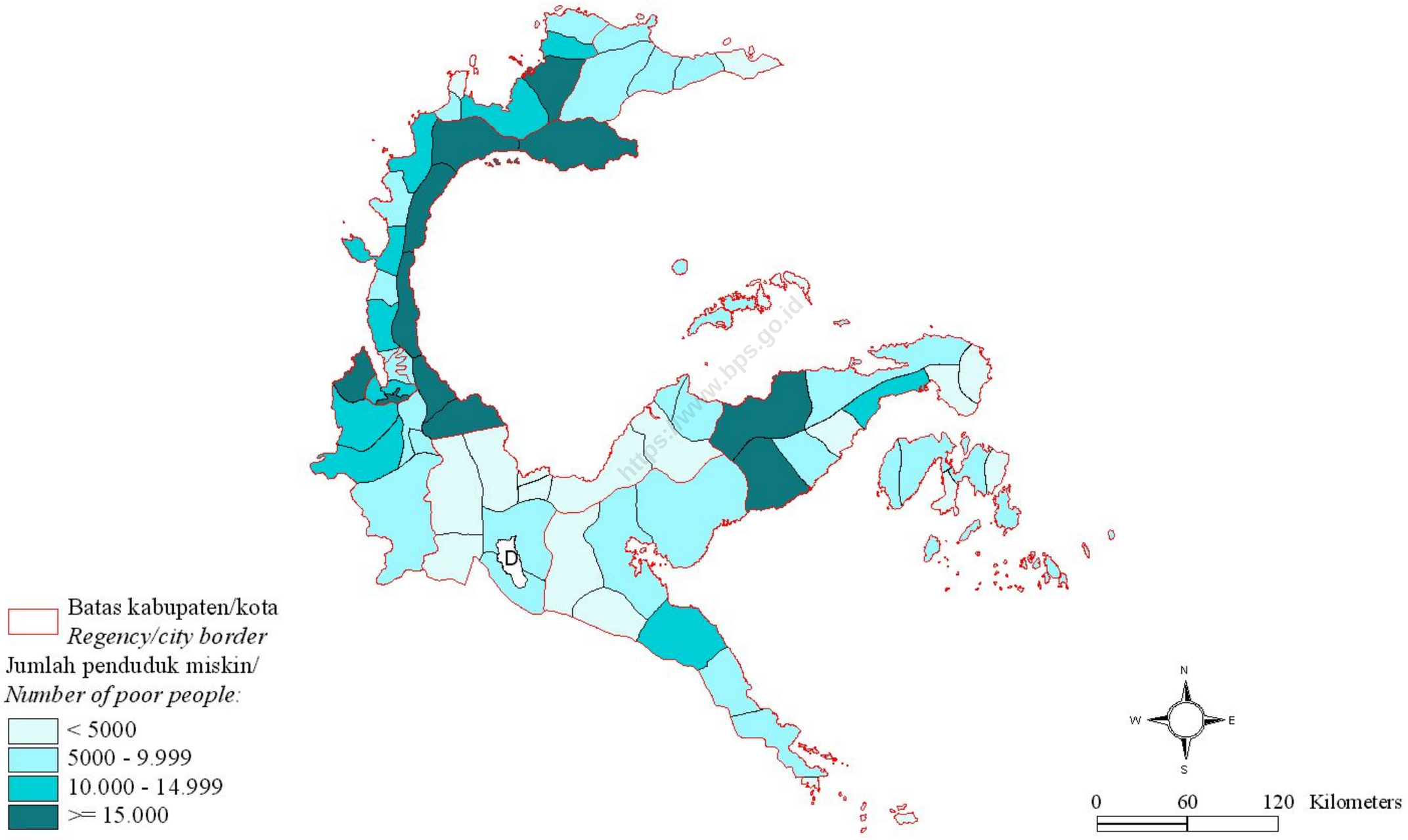

Gambar Persentase Penduduk Miskin menurut Kabupaten/Kota di Provinsi Sulawesi Selatan, 2000

--------- : 25.1

Figure *Percentage of Poor People by Regency/City in South Sulawesi Province, 2000*

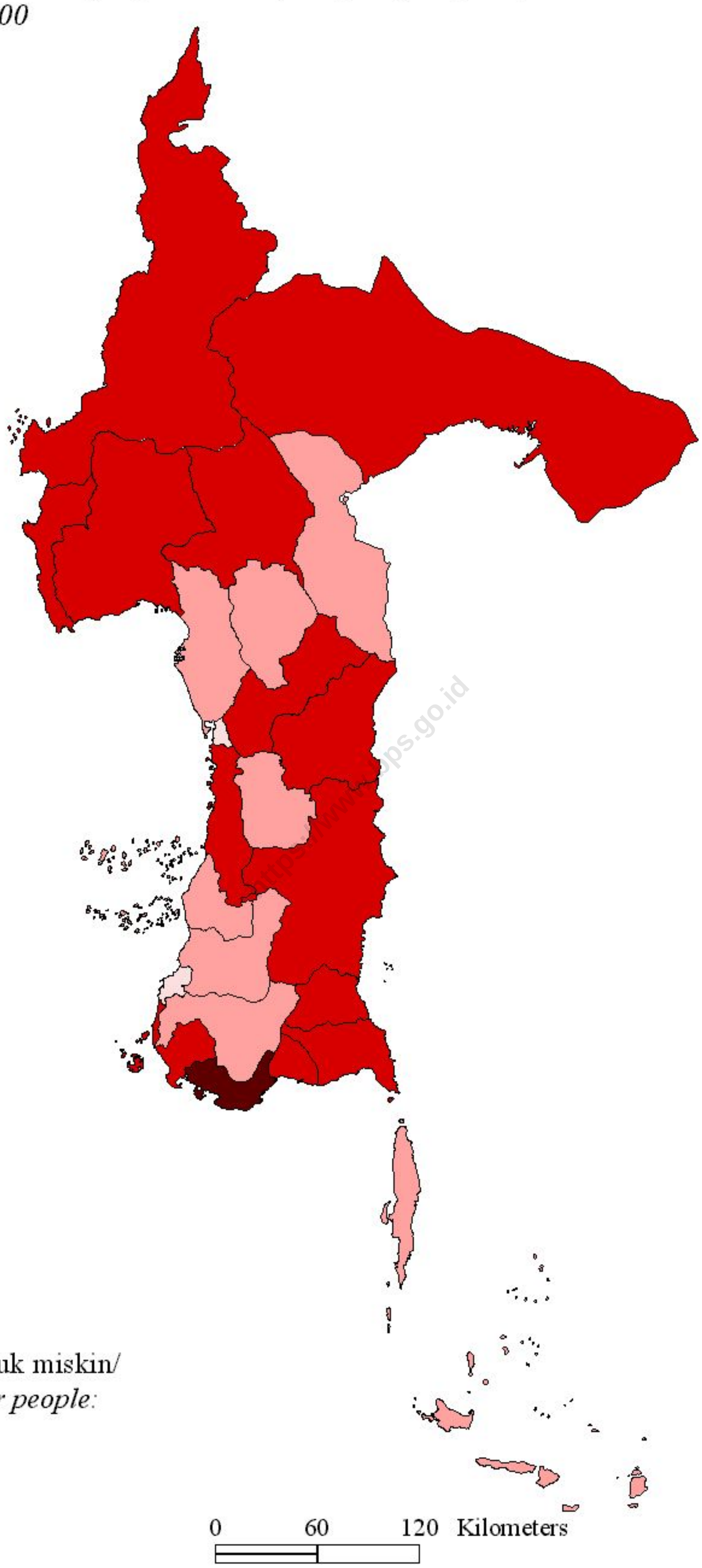

Gambar Jumlah Penduduk Miskin menurut Kabupaten/Kota di Provinsi Sulawesi Selatan, 2000

---------- : 25.2

Figure Number of Poor People by Regency/City in South Sulawesi Province, 2000

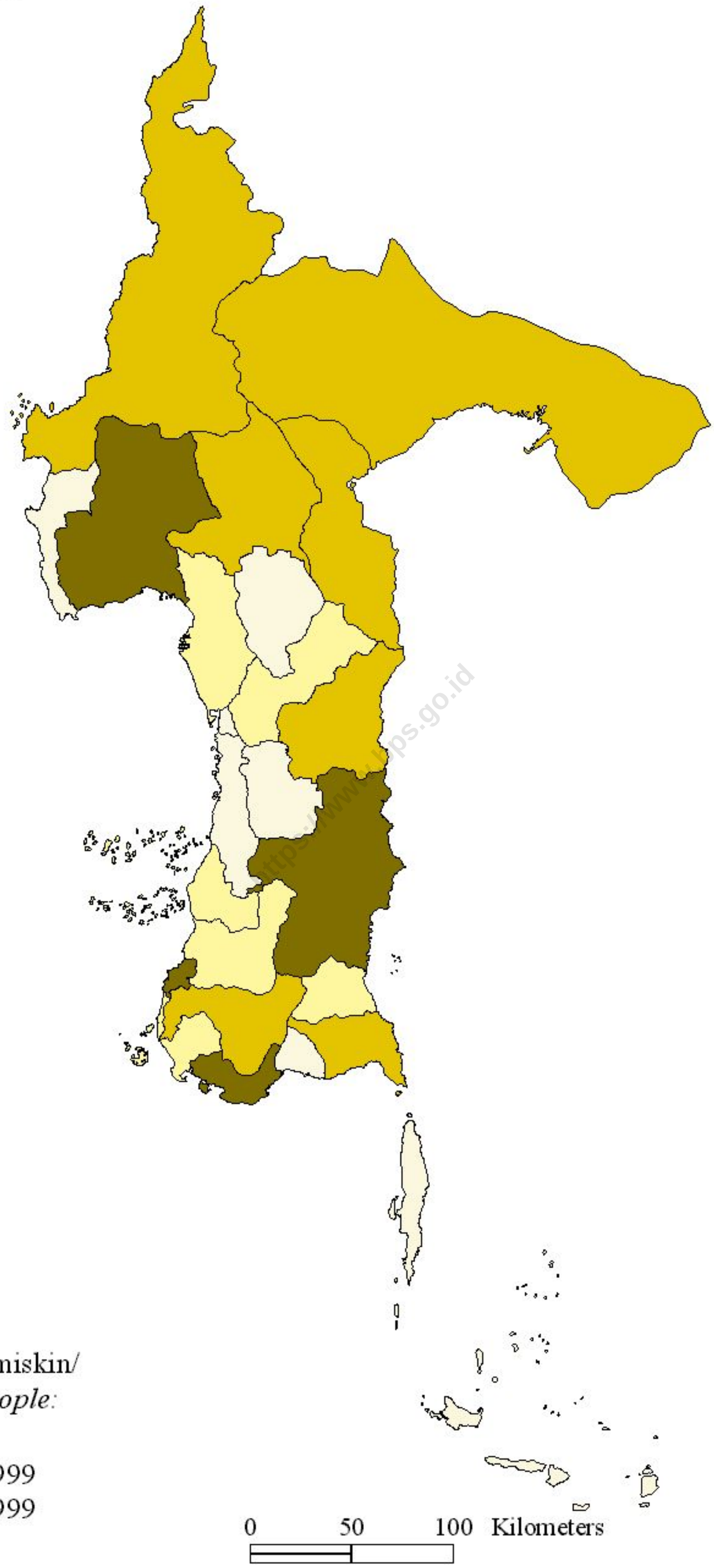

Gambar Persentase Penduduk Miskin menurut Kecamatan di Provinsi Sulawesi Selatan, 2000

---------- : 25.3

Figure *Percentage of Poor People by Sub-district in South Sulawesi Province, 2000*

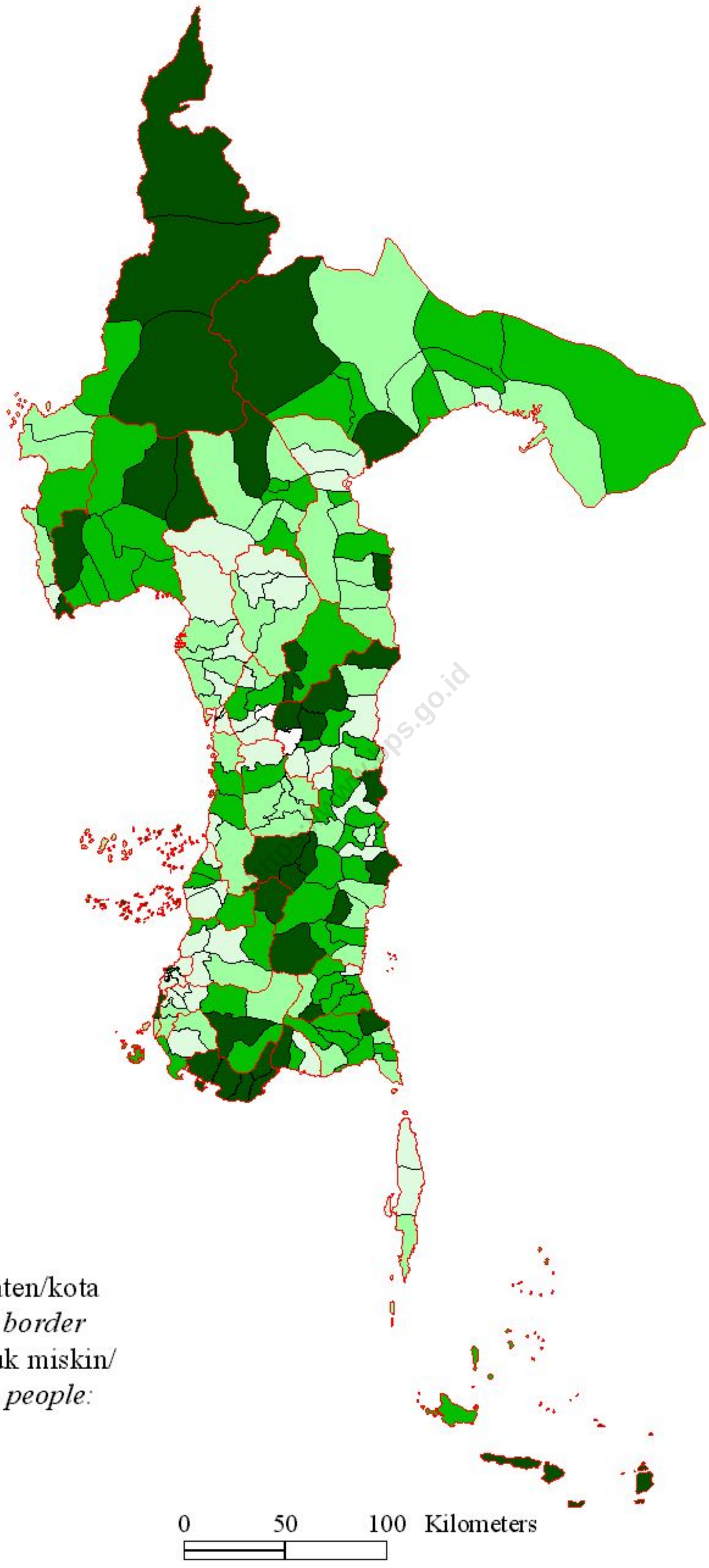

Gambar Jumlah Penduduk Miskin menurut Kecamatan di Provinsi Sulawesi Selatan, 2000

---------- : 25.4

Figure *Number of Poor People by Sub-district in South Sulawesi Province, 2000*

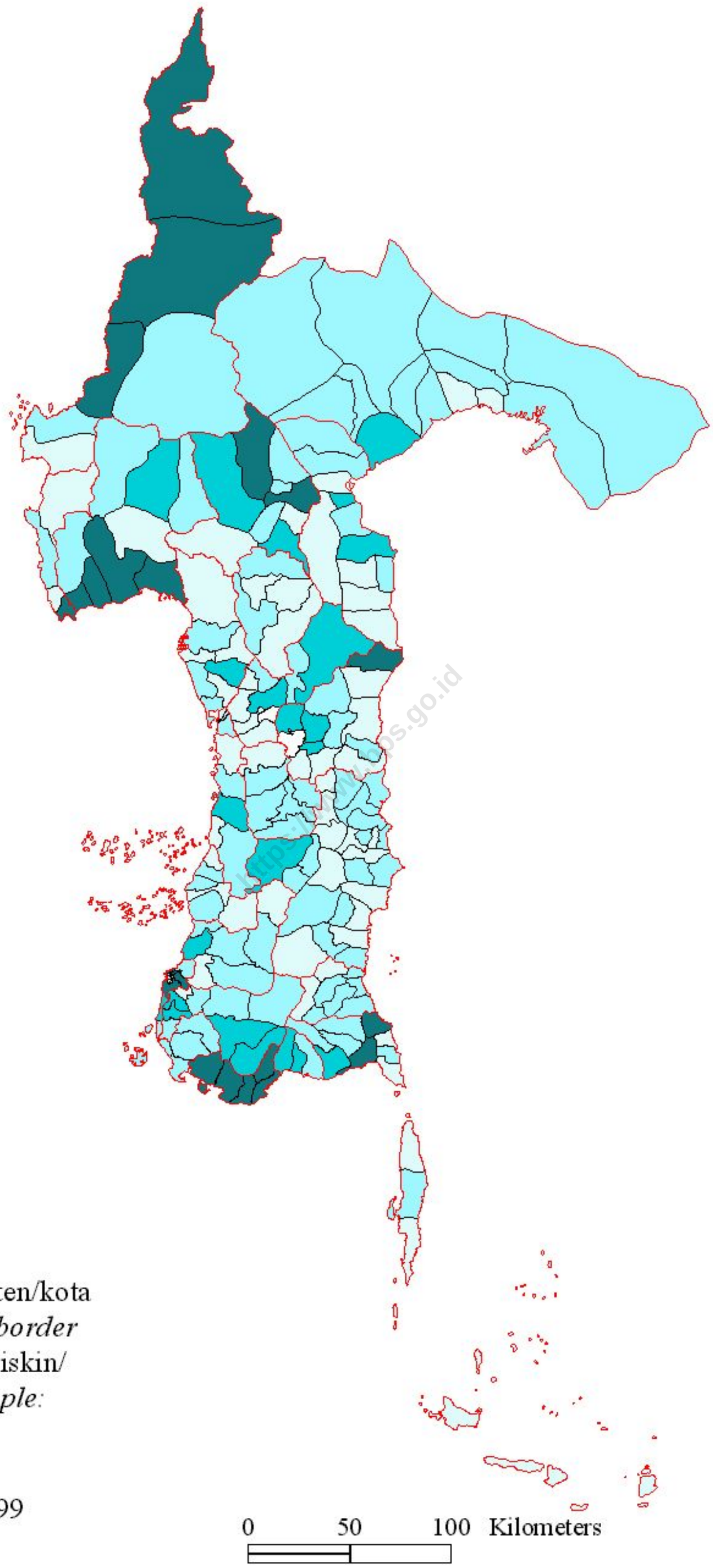

Gambar Persentase Penduduk Miskin menurut Kabupaten/Kota di Provinsi Sulawesi Tenggara, 2000
---------- : 26.1
Figure *Percentage of Poor People by Regency/City in South East Sulawesi Province, 2000*

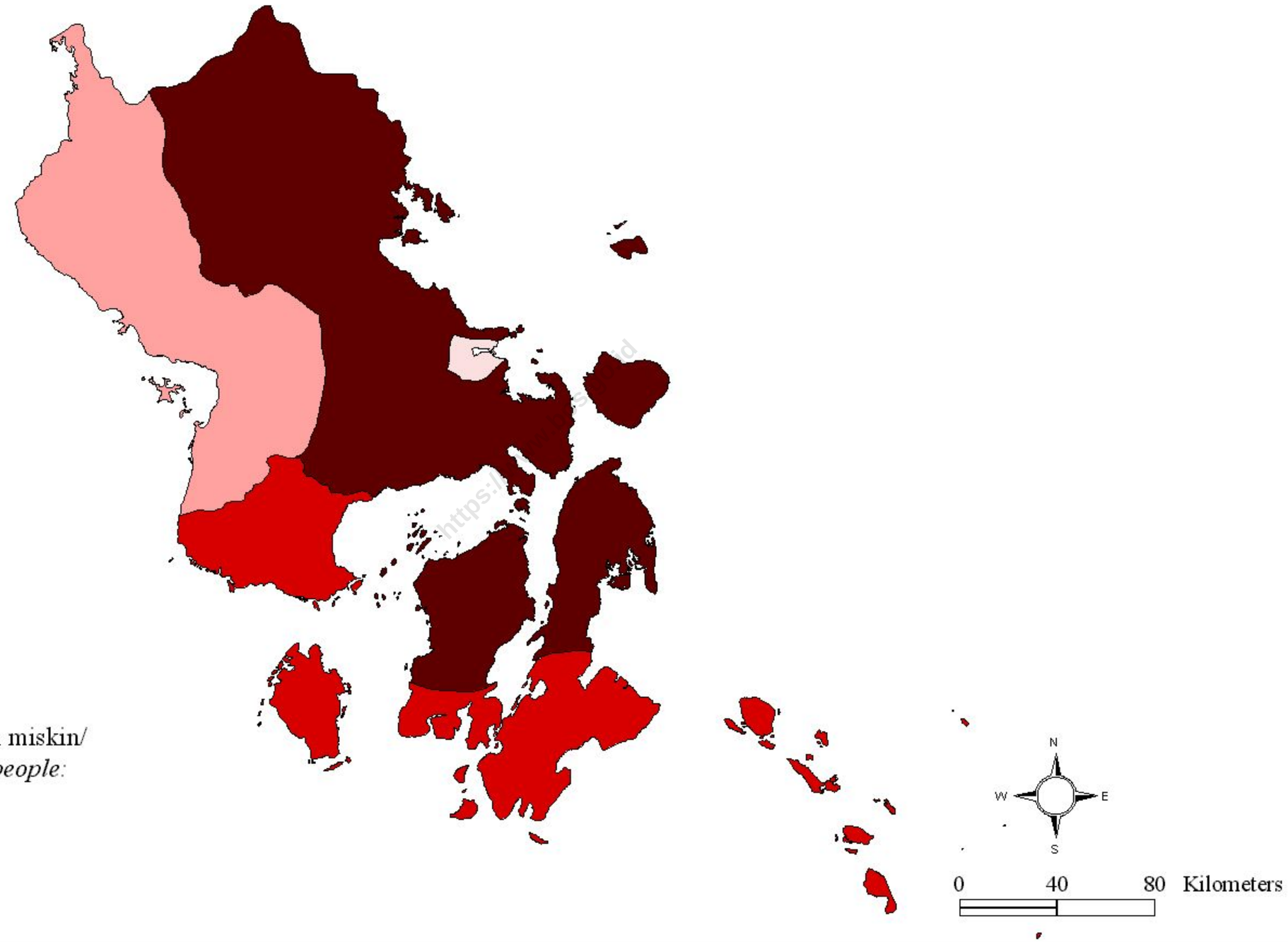

Gambar Jumlah Penduduk Miskin menurut Kabupaten/Kota di Provinsi Sulawesi Tenggara, 2000
--- : 26.2

Figure *Number of Poor People by Regency/City in South East Sulawesi Province, 2000*

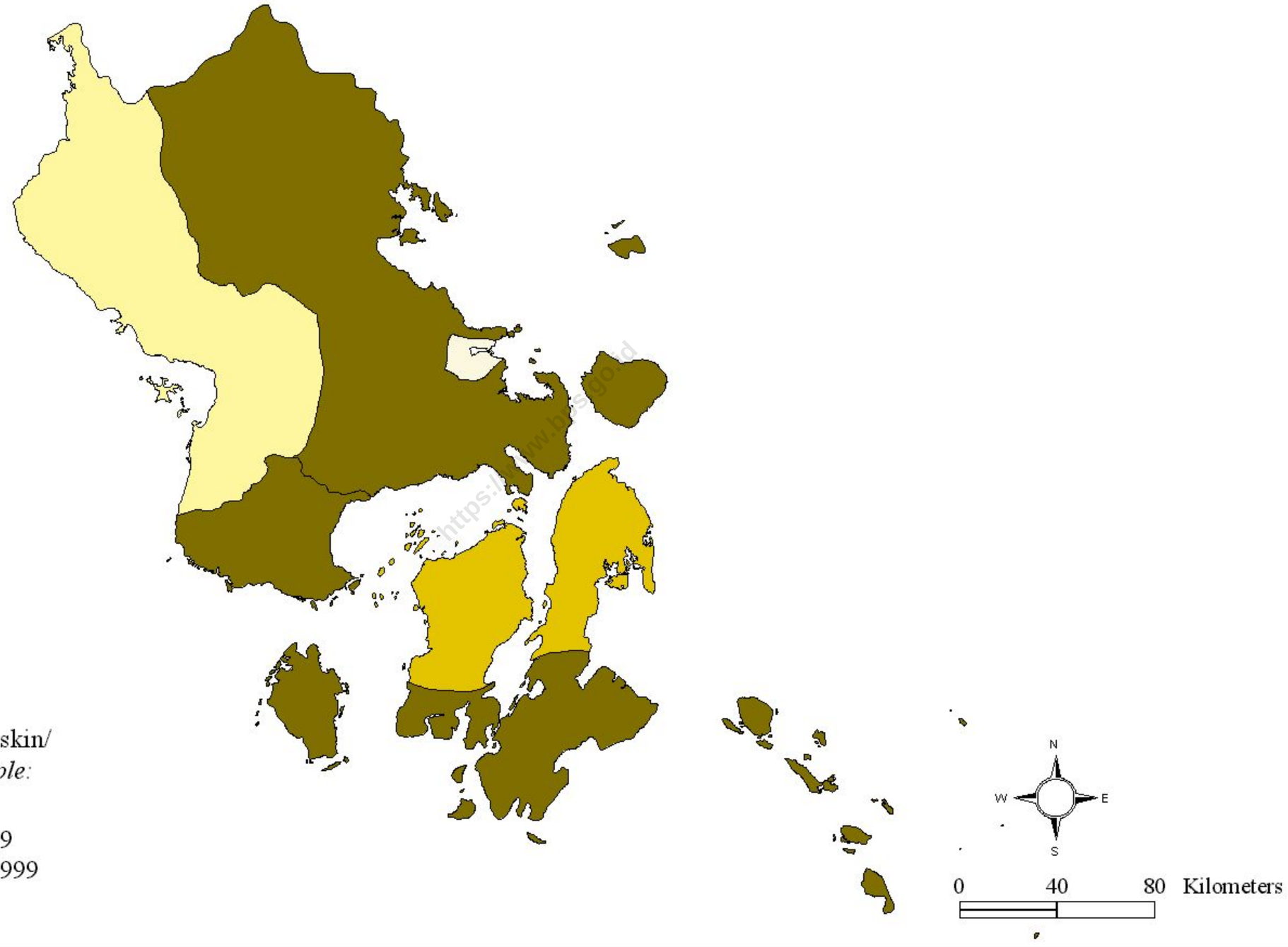

Gambar Persentase Penduduk Miskin menurut Kecamatan di Provinsi Sulawesi Tenggara, 2000
--- : 26.3
Figure *Percentage of Poor People by Sub-district in South East Sulawesi Province, 2000*

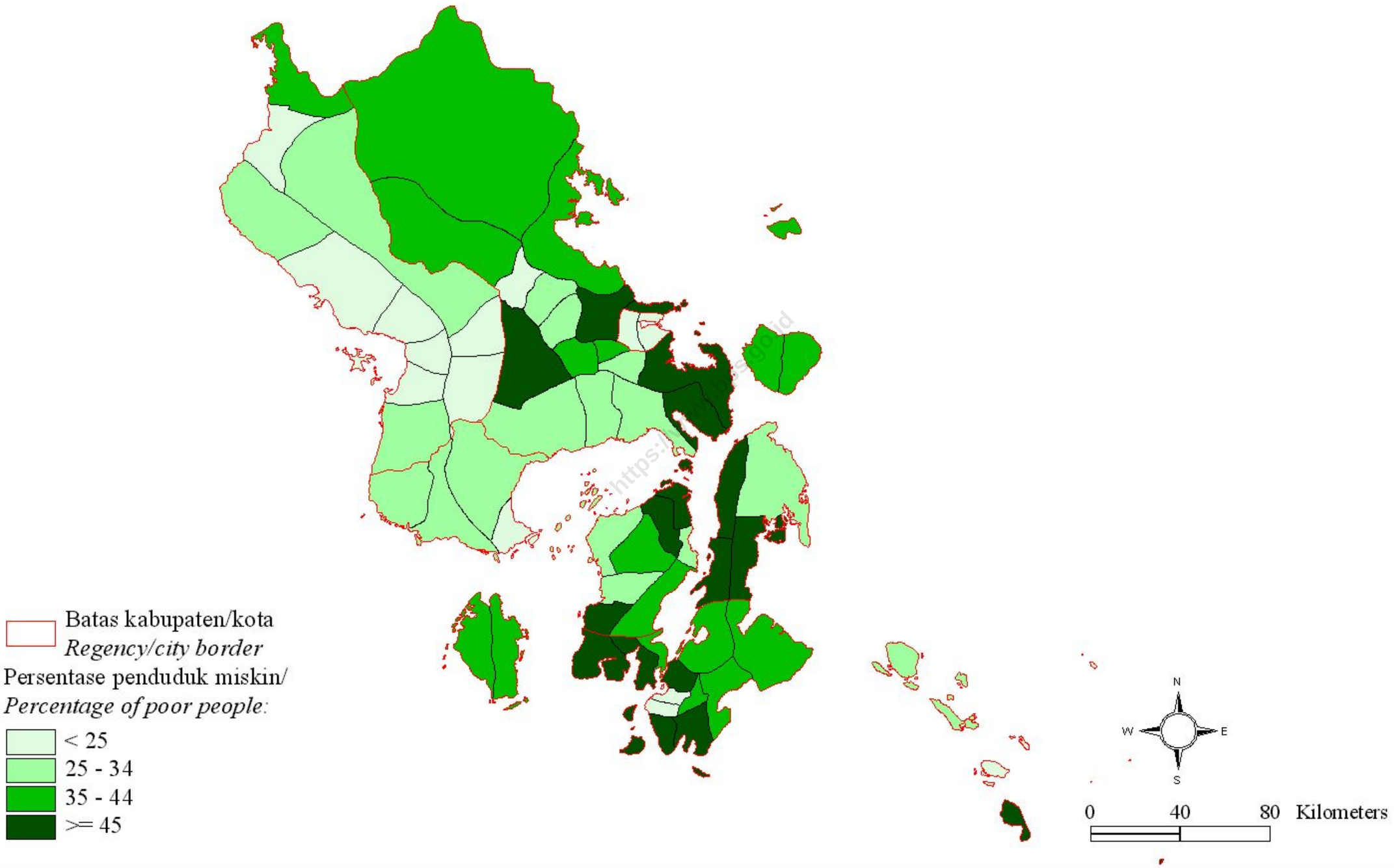

Gambar Jumlah Penduduk Miskin menurut Kecamatan di Provinsi Sulawesi Tenggara, 2000
---------- : 26.4
Figure *Number of Poor People by Sub-district in South East Sulawesi Province, 2000*

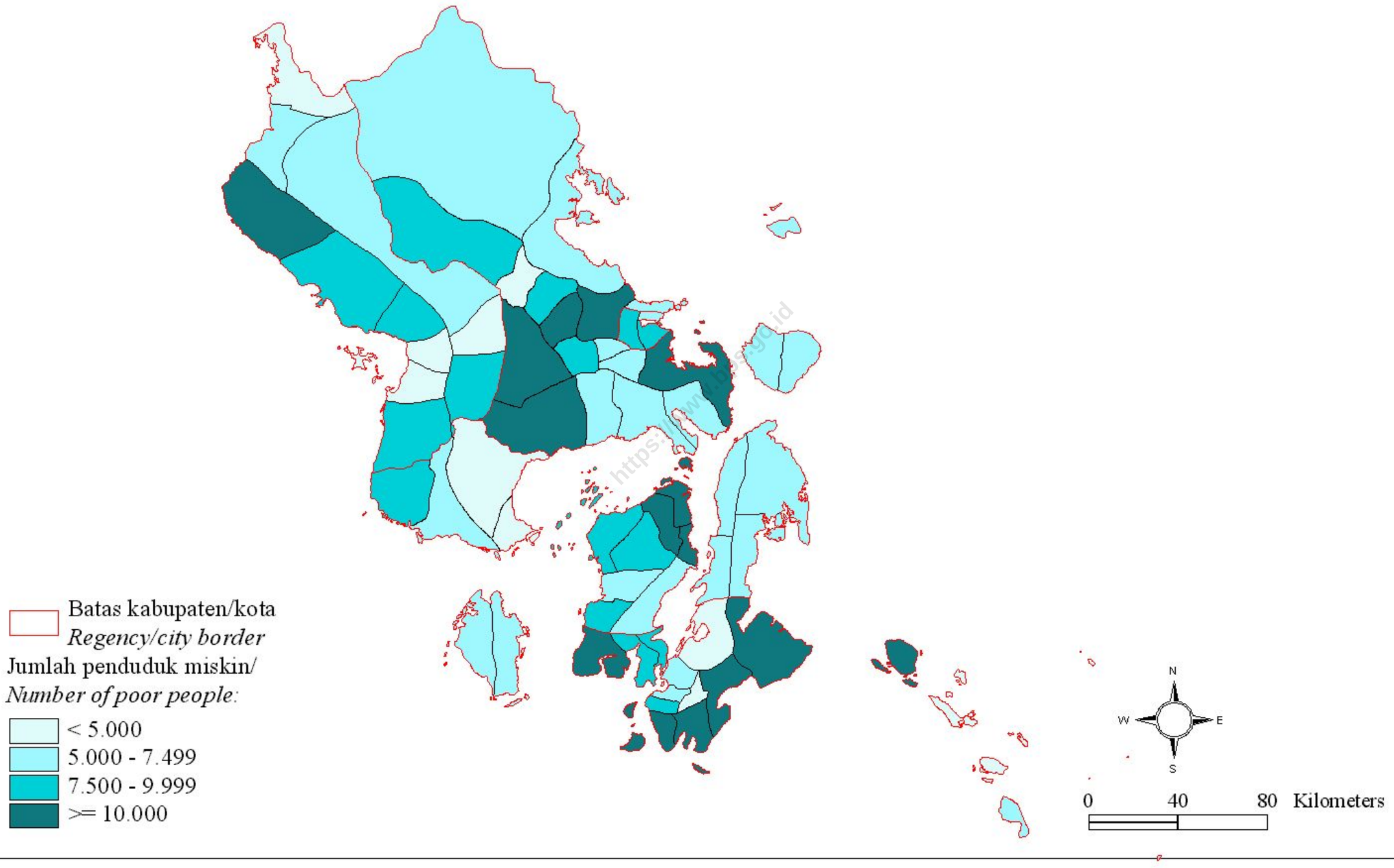

Gambar Persentase Penduduk Miskin menurut Kabupaten/Kota di Provinsi Gorontalo, 2000
---------- : 27.1
Figure *Percentage of Poor People by Regency/City in Gorontalo Province, 2000*

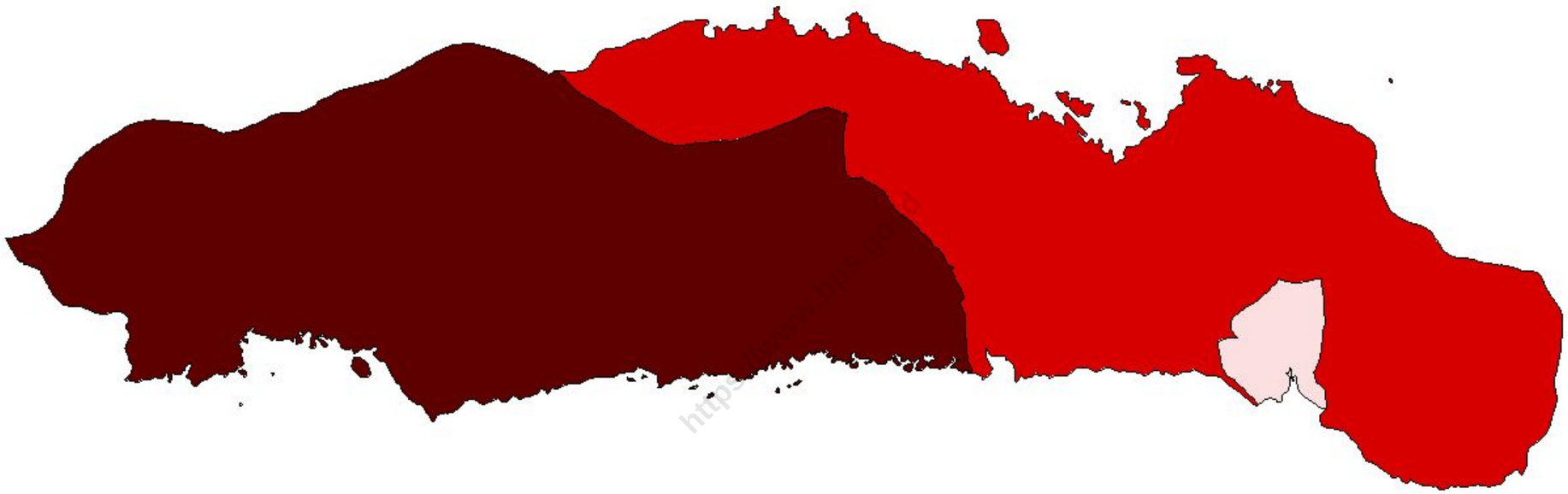

Persentase penduduk miskin/
Percentage of poor people:

< 15
15 - 24
>= 25

N
W E
S

0 20 40 Kilometers

Gambar Jumlah Penduduk Miskin menurut Kabupaten/Kota di Provinsi Gorontalo, 2000
---------- : 27.2
Figure *Number of Poor People by Regency/City in Gorontalo Province, 2000*

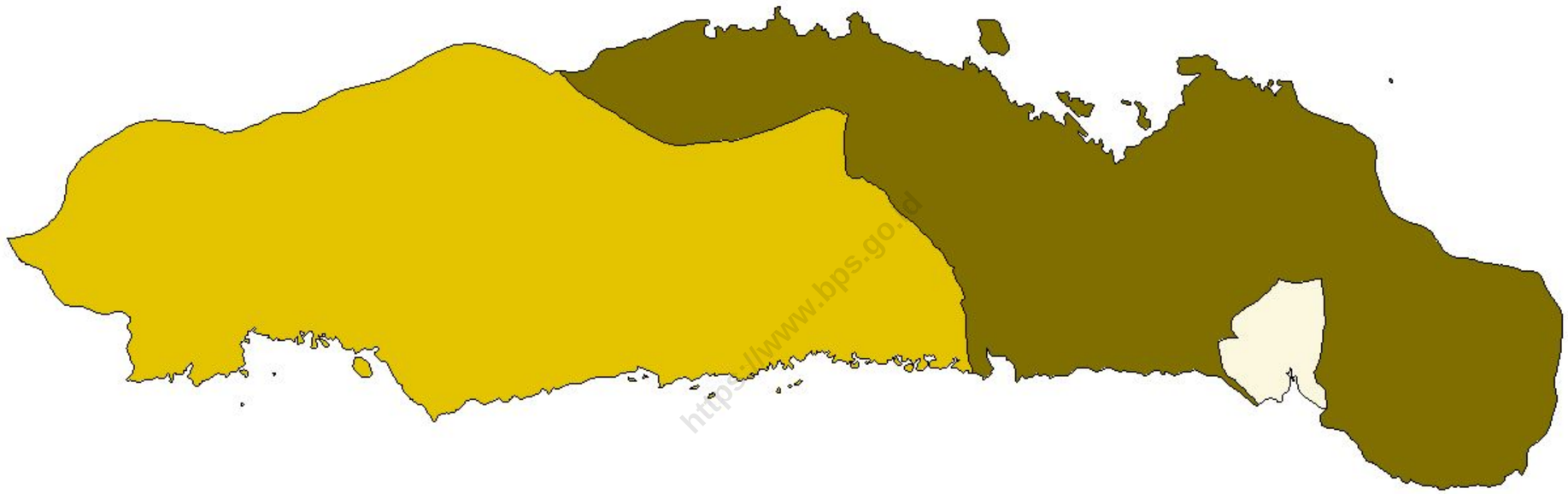

Gambar Persentase Penduduk Miskin menurut Kecamatan di Provinsi Gorontalo, 2000
---------- : 27.3
Figure *Percentage of Poor People by Sub-district in Gorontalo Province, 2000*

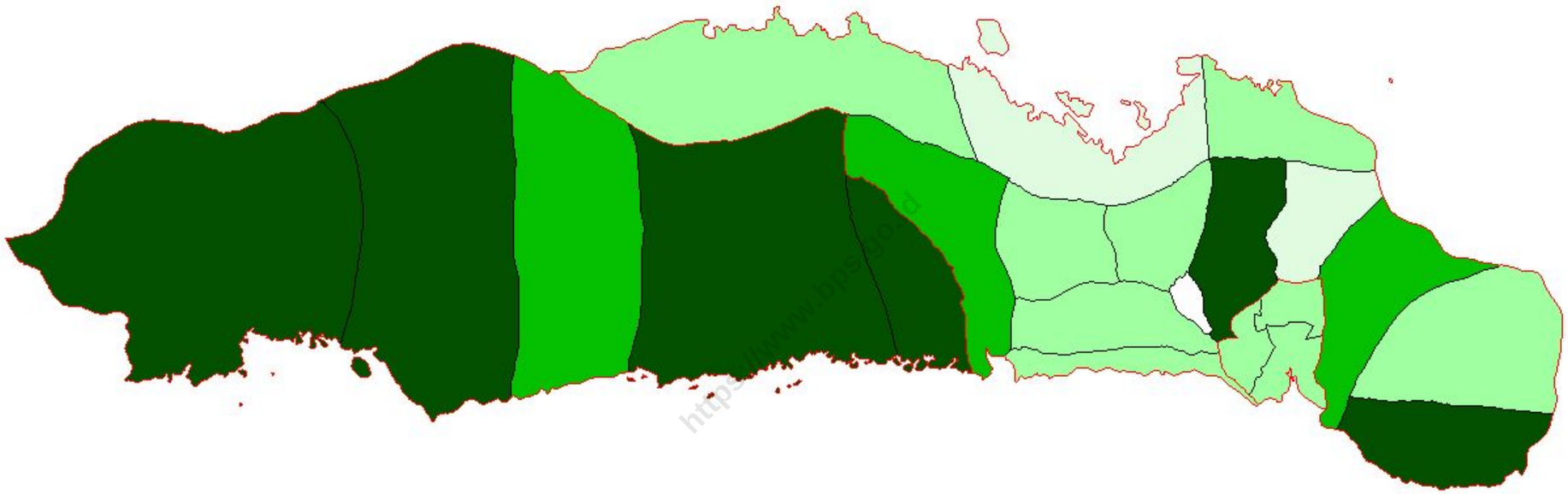

Batas kabupaten/kota
Regency/city border

Persentase penduduk miskin/
Percentage of poor people:

- < 10
- 10 - 19
- 20 - 29
- >= 30

N
W E
S

0 20 40 Kilometers

Gambar Persentase Penduduk Miskin menurut Kecamatan di Provinsi Gorontalo, 2000
---------- : 27.4
Figure *Percentage of Poor People by Sub-district in Gorontalo Province, 2000*

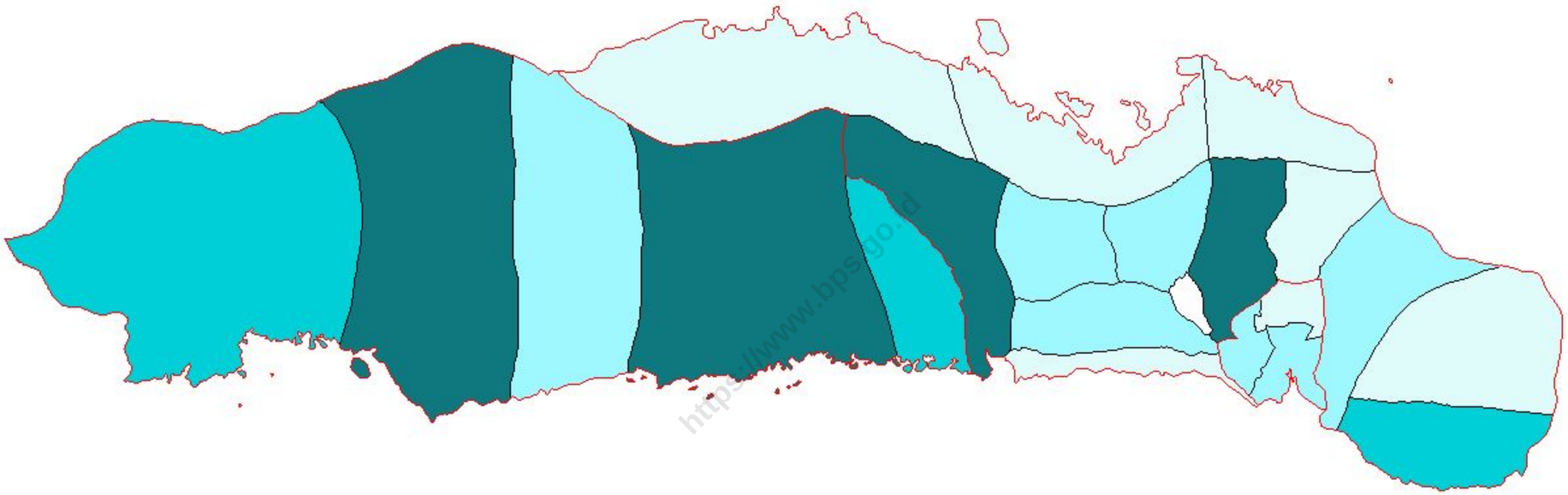

https://www.bps.go.id

Catatan Teknis

Technical Notes

CATATAN TEKNIS

Metode Pemetaan Penduduk Miskin

Aplikasi metode peta kemiskinan (*Poverty Map, PovMap)* sebagaimana disajikan dalam laporan ini memanfaatkan berbagai sumber data pada berbagai level unit observasi. Metode *PovMap* menggabungkan dua kekuatan dari dua jenis data: kekuatan data sensus yang "lengkap" unit observasinya (walaupun terbatas cakupan variabelnya), dan kekuatan data survei yang rinci cakupan variabelnya (sekalipun terbatas jumlah observasinya).

Tahapan pertama metode *PovMap* adalah menentukan model yang memperlihatkan hubungan fungsional antara variabel pengeluaran dengan sejumlah variabel sosial-ekonomi (sosek) berdasarkan data Susenas 1999. Variabel sosek yang dipilih adalah variabel yang tersedia dalam SP2000 (L1 maupun L2). Tahapan selanjutnya adalah memasukkan variabel komunitas untuk memperoleh dampak komunitas (*community effects*) terhadap estimasi, yaitu dengan menggunakan data Podes dan agregasi data SP2000 pada tingkat desa (*cluster*). Model tersebut kemudian "dimanfaatkan" untuk mengestimasi pengeluaran perkapita berdasarkan data SP2000 sehingga diperoleh estimasi pada level administrasi paling kecil (desa). Proses estimasi (simulasi) menggunakan data SP2000 dilakukan dengan menggunakan paket program (*software package)* yang telah disiapkan oleh Qinghua Zhao dari DECRG *World Bank* (2002). Aplikasi *software* itu secara otomatis (dengan spesifikasi model yang memadai) menghasilkan indeks-indeks kemiskinan sebagaimana disebutkan di atas dengan masing-masing tingkat kecermatan kesalahan bakunya sampai pada level desa.

https://www.bps.go.id

Metode *PovMap* mempertimbangkan dampak *sampling error* terhadap estimasi yang selalu melekat dalam data survei. Metode ini juga mempertimbangkan kecenderungan kekurang percayaan dan kekurangterwakilan dari penerapan model agregasi dari suatu tingkat ke tingkat yang lebih rendah melalui apa yang dikenal sebagai proses *bootstrapping*.

Dalam metode *PovMap* nilai pengeluaran rumahtangga per kapita diperkirakan melalui model regresi berikut:

$$(1)\quad \ln y_{ch} = E[\ln y_{ch} | x_{ch}] + \mu_{ch}$$

dimana c : *subscript* untuk *cluster* (desa)

h : *subscript* untuk rumahtangga (HH) dalam *cluster* c

y_{ch} : pengeluaran per kapita rumahtangga h dalam *cluster* c

x_{ch} : Karakteristik rumahtangga ke-h dalam *cluster* c

Aproksimasi linear dari model (1) dapat dinyatakan sebagai:

(2) $\ln y_{ch} = x_{ch}\hat{a} + \mu_{ch}$ (disebut sebagai model *Beta*)

Data survei, karena merupakan subsampel dari keseluruhan populasi, tidak menyajikan informasi mengenai lokasi (*locational information*) untuk semua wilayah yang tercakup dalam data sensus, sehingga model survei tidak bisa secara nyata memasukkan *locational variable*. Dengan perkataan lain, residual dari persamaan (2) akan mengandung variansi *locational variabels*.

(3) $\mu_{ch} = \eta_c + \varepsilon_{ch}$

Di sini η_c adalah komponen *cluster* dan ε_{ch} adalah komponen rumahtangga. Seperti telah disebutkan sebelumnya, estimasi dari η_c untuk tiap *cluster* di dalam dataset sensus tidak bisa diterapkan dan diperlukan suatu model yang ditetapkan untuk mengestimasi deviasi dari η_c. Dengan menggunakan *arithmetic expectation* dari persamaan (3) atas *cluster* c.

(4) $\mu_{c.} = \eta_c + \varepsilon_{c.}$

maka

$$E[\mu_c{}^2] = \sigma_\eta{}^2 + \text{var}(\varepsilon_{c.}) = \sigma_\eta{}^2 + \tau_c{}^2$$

Diasumsikan η_c dan ε_{ch} berdistribusi normal dan independen satu sama lain. Menurut Elbers *et al,* estimasi variansi dari distribusi *locational effect* dapat dinyatakan sebagai berikut:

(5) $$\text{var}(\hat{\sigma}_\eta{}^2) = \sum_c [a_c{}^2 \ \text{var}(\mu_{c.}{}^2) + b_c{}^2 \ \text{var}(\hat{\tau}_c{}^2)]$$

Ketika *locational effect* η_c tidak ada, persamaan (3) kemudian menjadi $\mu_{ch} = +\varepsilon_{ch}$. Sesuai dengan Elbers *et all*, sisa residual ε_{ch} dapat dijelaskan dengan suatu model logistik yang meregresikan transformasi ε_{ch} dengan karakteristik rumahtangga:

https://www.bps.go.id

$$(6) \quad \ln\left[\frac{e^2_{ch}}{A - e^2_{ch}}\right] = Z^T_{ch}\hat{\alpha} + r_{ch} \text{ (disebut Model } \textit{Alpha}\text{)}$$

Dalam hal ini A ekuivalen dengan $1.05*\max\{\varepsilon_{ch}^2\}$.

Estimator variansi untuk ε_{ch} dapat dihitung dengan

$$(7) \quad \hat{\sigma}^2_{\varepsilon,ch} = \left[\frac{AB}{1+B}\right] + \frac{1}{2}\hat{V}ar(r)\left[\frac{AB(1-B)}{(1+B)^3}\right]$$

Hasil tersebut dapat mengindikasikan pengingkaran asumsi penggunaan OLS dalam model (2), sehingga diperlukan regresi GLS. Dalam GLS *variance-covariance matrix* merupakan suatu diagonal *block matrix*.

Prosedur Proses Penghitungan

Secara keseluruhan, prosedur komputasi kegiatan PovMap melalui berbagai tahapan berikut:

1) Mengembangkan Model "*Beta*" (2)
2) Menghitung *locational effect* η_c (3)
3) Menghitung *variance estimator* $\text{var}(\sigma_\eta^2)$ (4)
4) Menyiapkan residual term ε_{ch} untuk mengestimasi "*Alpha*" model (6)
5) Mengembangkan model estimasi GLS
6) Menggunakan *singular value decomposition* untuk mendekomposisi *variance-covariance matrix* dari tahap sebelumnya, yang akan digunakan untuk membentuk *vectors* variabel random yang berdistribusi normal
7) Membaca sensus data, mengeliminasi records yang berisi missing value, dan menghasilkan semua variabel sensus yang diperlukan untuk *Beta* model dan *Alpha* model
8) Menyimpan semua data set yang diperlukan untuk simulasi

https://www.bps.go.id

9) Menjalankan simulasi atau me-*run* paket program povmap.exe (SAS program) dengan input semua data set yang diperlukan. Keluaran dari program adalah berupa tabel yang berisi informasi diantaranya estimasi nilai *poverty headcount* (P_0) yang merupakan ukuran persentase jumlah penduduk miskin di suatu wilayah beserta *standard error*-nya.

Indikator Kemiskinan

Hasil dari proses simulasi paket program povmap.exe diantaranya adalah output berupa beberapa indikator kemiskinan yang diturunkan dari suatu index yang disarankan oleh Foster, Greer dan Thorbecke (lebih dikenal sebagai ukuran FGT). Indeks tersebut diformulasikan sebagai berikut :

$$P_\alpha = \frac{1}{n}\sum_{i=1}^{q}\left[\frac{z - y_i}{z}\right]^\alpha$$

dimana :

y_i = konsumsi per kapita penduduk (untuk $y_i < z$)

z = garis kemiskinan

n = jumlah penduduk

Tiga macam ukuran dari nilai α adalah :

1. α = 0 merupakan ukuran proporsi jumlah penduduk yang hidup di bawah garis kemiskinan (*head count index).*
2. α = 1 merupakan rata-rata perbedaan pendapatan penduduk miskin terhadap garis kemiskinan (*poverty gap*).
3. α = 2 merupakan ukuran distribusi sensitifitas perubahan pendapatan diantara penduduk miskin (*poverty severity*).

Model β Drawing

Hasil penghitungan yang disajikan di dalam publikasi Peta Penduduk Miskin 2000 adalah dengan menggunakan asumsi bahwa kesalahan yang diakibatkan oleh model β (beta) adalah sampai dengan tingkat propinsi (sesuai model konsumsi), disebut juga dengan without β drawing. Penggunaan metode β drawing ($\beta = 1$) yang memperkirakan akibat kesalahan model sampai dengan tingkat wilayah terkecil yang dikehendaki (*small-area*) akan meningkatkan besaran P_0 dan standard error-nya seperti terlihat pada kasus contoh propinsi Kalimantan Tengah sebagai berikut:

https://www.bps.go.id

REFERENSI

Badan Pusat Statistik (BPS), 2001, Laporan Perekonomian Indonesia, 2000; Angkatan Kerja, Konsumsi dan Kemiskinan, Jakarta.

Dillon. H.S, 1999; Kebijakan Padi; Suatu Kerangka Kerja untuk Abad Milenium Mendatang, (Mimeograph).

Elbers, Chris, Jean O. Lanjouw and Peter Lanjouw, *Welfare in Villages and Town; Micro-level Estimation of Poverty and Inequality,* Vrije Universiteit, Amsterdam, 2001 (Mimeograph).

Qinghua Zhao, 2002, Povmap Packer, DECRG, World Bank.

Shaffer, Paul, 2001 "*New Thinking on Poverty: Implications for Poverty Reduction Strategies"* (Mimeograph).

The United Nations Development Programme (UNDP), 1997 *Human Development Report*, New York: Oxford University Press

Wolfenson, James, D., dan F. Bourguignon, *Development and Poverty Reduction: Looking Back, Looking Ahead,*2004 the World Bank

https://www.bps.go.id

Propinsi : Kalimantan Tengah

Jenis Wilayah	Povmap Tanpa β drawing			Povmap Dengan β drawing		
	P_0 (%)	SE P_0 (%)	RSE P_0 (%)	P_0 (%)	SE P_0 (%)	RSE P_0 (%)
Urban	6,78	1,33	19,62	6,78	2,17	32,06
Rural	19,97	0,59	2,95	20,76	3,03	14,60

Hasil penghitungan dengan menggunakan beta drawing akan dibahas dalam laporan yang bersifat teknis (technical Report)

https://www.bps.go.id

https://www.bps.go.id

Lampiran

Appendix

Tabel **Kesenjangan Kemiskinan Propinsi Nanggroe Aceh Darussalam menurut Kabupaten/Kota, 2000**
: A1.01

Table *Poverty Gap of Nanggroe Aceh Darussalam Province by Regency/City, 2000*

Kode/ *Code*	Kabupaten/Kota *Regency/City*	**Banyaknya Rumah Tangga**/ Number of *Household*	**Banyaknya Penduduk**/ Number of *Population*	**Banyaknya Penduduk Miskin**/ *Number of Poor People*	**Persentase Kesenjangan Kemiskinan (P_1)**/ *Percentage of Poverty Gap (P_1)*	Interval P_1 (%), α =10%	
						Batas bawah/ *Lower*	**Batas atas**/ *Upper*
[1]	[2]	[3]	[4]	[5]	[6]	[7]	[8]
11	**Nanggroe Aceh Darussalam**	**409 501**	**1 724 522**	**225 324**	**2,2**	**1,8**	**2,5**
1101	Simeulue	11 532	50 772	6 446	2,0	1,3	2,8
1102	Aceh Singkil	22 658	98 984	14 192	2,3	1,5	3,1
1103	Aceh Selatan	41 091	176 002	35 508	3,4	2,7	4,1
1104	Aceh Tenggara	44 954	199 413	29 957	2,6	1,9	3,3
1105	Aceh Timur	122 192	522 293	63 684	2,0	1,5	2,4
1106	Aceh Tengah	43 550	182 147	19 724	1,5	0,9	2,1
1107	Aceh Barat	44 930	177 965	24 726	2,4	2,0	2,9
1108	Aceh Besar	8 936	37 898	8 890	4,5	3,6	5,4
1110	Bireuen	2 174	9 985	888	1,2	0,4	2,0
1111	Aceh Utara	23 093	92 238	13 047	2,5	1,9	3,1
1171	Banda Aceh	38 543	153 451	6 286	0,6	0,4	0,8
1172	Sabang	5 848	23 374	1 975	1,2	0,3	2,1

https://www.bps.go.id

Tabel **Kesenjangan Kemiskinan Propinsi Sumatera Utara menurut Kabupaten/Kota, 2000**
———: A1.02

Table *Poverty Gap of North Sumatera Province by Regency/City, 2000*

Kode/ *Code*	Kabupaten/Kota *Regency/City*	**Banyaknya Rumah Tangga**/ Number of *Household*	**Banyaknya Penduduk**/ Number of *Population*	**Banyaknya Penduduk Miskin**/ *Number of Poor People*	**Persentase Kesenjangan Kemiskinan (P_1)**/ *Percentage of Poverty Gap (P_1)*	Interval P_1 (%), •=10%	
						Batas bawah/ *Lower*	**Batas atas**/ *Upper*
[1]	[2]	[3]	[4]	[5]	[6]	[7]	[8]
12	**Sumatera Utara**	**2 543 636**	**11 365 350**	**2 000 593**	**3,2**	**2,8**	**3,6**
1201	Nias	147 818	679 320	237 299	7,5	6,9	8,1
1202	Mandailing Natal	73 360	340 477	65 893	3,6	2,7	4,5
1203	Tapanuli Selatan	155 983	719 604	164 549	4,5	3,8	5,2
1204	Tapanuli Tengah	53 134	243 791	60 372	4,6	3,6	5,7
1205	Tapanuli Utara	84 787	396 178	72 359	3,2	2,5	3,9
1206	Toba Samosir	61 894	295 840	61 982	4,0	3,2	4,8
1207	Labuhan Batu	177 823	822 928	154 851	3,3	2,5	4,1
1208	Asahan	201 160	918 224	136 242	2,4	1,8	3,1
1209	Simalungun	180 278	835 482	141 489	2,9	2,2	3,6
1210	Dairi	64 438	286 922	52 134	3,2	2,1	4,3
1211	Karo	76 951	283 232	33 628	2,0	1,2	2,7
1212	Deli Serdang	442 620	1 954 544	280 324	2,4	1,9	3,0
1213	Langkat	209 938	900 674	107 612	1,8	1,3	2,4
1271	Sibolga	17 894	81 481	19 342	4,6	2,0	7,1
1272	Tanjung Balai	27 827	132 215	28 908	4,1	2,2	6,1
1273	Pematang Siantar	54 849	240 758	38 223	2,9	1,8	4,0
1274	Tebing Tinggi	28 266	124 411	24 532	3,7	2,2	5,2
1275	Medan	435 844	1 895 780	282 173	2,6	2,0	3,2
1276	Binjai	48 772	213 489	38 682	3,3	2,0	4,6

https://www.bps.go.id

Tabel : A1.03 **Kesenjangan Kemiskinan Propinsi Sumatera Barat menurut Kabupaten/Kota, 2000**

Table *Poverty Gap of West Sumatera Province by Regency/City, 2000*

Kode/ *Code*	Kabupaten/Kota *Regency/City*	**Banyaknya Rumah Tangga**/ Number of *Household*	**Banyaknya Penduduk**/ Number of *Population*	**Banyaknya Penduduk Miskin**/ *Number of Poor People*	**Persentase Kesenjangan Kemiskinan (P_1)**/ *Percentage of Poverty Gap (P_1)*	Interval P_1 (%), •=10%	
						Batas bawah/ *Lower*	**Batas atas**/ *Upper*
[1]	[2]	[3]	[4]	[5]	[6]	[7]	[8]
13	**Sumatera Barat**	**1 019 484**	**4 227 301**	**494 625**	**2,0**	**1,8**	**2,3**
1301	Kepulauan Mentawai	14 466	60 656	11 414	3,0	2,0	4,1
1302	Pesisir Selatan	92 224	390 817	36 960	1,6	1,2	2,0
1303	Solok	106 455	438 366	54 055	2,0	1,6	2,5
1304	Sawahlunto/Sijunjung	75 078	307 342	20 262	1,0	0,7	1,3
1305	Tanah Datar	83 699	325 465	42 943	2,6	2,1	3,1
1306	Padang Pariaman	96 442	431 118	59 461	2,5	2,0	3,0
1307	Agam	100 090	413 747	67 243	3,0	2,4	3,6
1308	Lima Puluh Koto	82 059	310 787	23 711	1,2	0,9	1,5
1309	Pasaman	120 838	511 962	79 038	2,5	2,1	3,0
1371	Padang	170 822	710 428	70 151	1,7	1,3	2,2
1372	Solok	11 158	48 036	3 695	1,3	0,6	2,1
1373	Sawah Lunto	12 490	50 799	7 024	2,5	1,5	3,5
1374	Padang Panjang	9 020	38 646	1 671	0,9	0,3	1,4
1375	Bukittinggi	22 061	91 468	3 332	0,7	0,3	1,0
1376	Payakumbuh	22 582	97 664	13 665	2,8	2,0	3,5

https://www.bps.go.id

Tabel **Kesenjangan Kemiskinan Propinsi Riau menurut Kabupaten/Kota, 2000**
: A1.04

Table *Poverty Gap of Riau Province by Regency/City, 2000*

Kode/ *Code*	Kabupaten/Kota *Regency/City*	**Banyaknya Rumah Tangga**/ Number of *Household*	**Banyaknya Penduduk**/ Number of *Population*	**Banyaknya Penduduk Miskin**/ *Number of Poor People*	**Persentase Kesenjangan Kemiskinan (P_1)**/ *Percentage of Poverty Gap (P_1)*	Interval P_1 (%), •=10%	
						Batas bawah/ *Lower*	**Batas atas**/ *Upper*
[1]	[2]	[3]	[4]	[5]	[6]	[7]	[8]
14	**Riau**	**1 162 305**	**4 738 284**	**717 578**	**2,4**	**2,1**	**2,8**
1401	Kuantan Sengingi	54 981	216 264	46 424	3,5	2,9	4,1
1402	Indragiri Hulu	59 378	246 176	41 441	2,6	2,0	3,2
1403	Indragiri Hilir	134 935	554 698	134 274	4,0	3,2	4,9
1404	Pelalawan	37 975	152 717	27 562	2,8	2,2	3,5
1405	Siak	58 323	237 985	40 507	2,9	1,9	3,8
1406	Kampar	106 594	446 340	44 620	1,4	1,0	1,8
1407	Rokan Hulu	65 573	265 347	40 740	2,2	1,5	2,8
1408	Bengkalis	116 115	518 678	75 665	2,3	1,7	2,8
1409	Rokan Hilir	80 708	351 790	62 087	2,6	1,9	3,4
1410	Kepulauan Riau	79 572	316 905	46 454	2,6	1,8	3,4
1411	Karimun	37 301	163 800	23 196	2,2	1,2	3,2
1412	Natuna	19 601	78 025	12 405	2,2	1,3	3,2
1471	Pekan Baru	143 193	581 759	40 765	1,1	0,7	1,5
1472	Batam	129 537	435 383	57 774	2,5	1,6	3,4
1473	Dumai	38 519	172 417	23 665	2,3	1,2	3,3

https://www.bps.go.id

Tabel : A1.05 **Kesenjangan Kemiskinan Propinsi Jambi menurut Kabupaten/Kota, 2000**

Table *Poverty Gap of Jambi Province by Regency/City, 2000*

Kode/ *Code*	Kabupaten/Kota *Regency/City*	**Banyaknya Rumah Tangga**/ Number of *Household*	**Banyaknya Penduduk**/ Number of *Population*	**Banyaknya Penduduk Miskin**/ *Number of Poor People*	**Persentase Kesenjangan Kemiskinan (P_1)**/ *Percentage of Poverty Gap (P_1)*	Interval P_1 (%), •=10%	
						Batas bawah/ *Lower*	**Batas atas**/ *Upper*
[1]	[2]	[3]	[4]	[5]	[6]	[7]	[8]
15	**Jambi**	**594 324**	**2 399 762**	**577 780**	**5,1**	**4,6**	**5,6**
1501	Kerinci	84 272	294 582	70 695	5,1	4,4	5,8
1502	Merangin	63 592	253 607	71 047	5,9	5,0	6,8
1503	Sarolangun	42 803	177 798	50 053	6,4	5,5	7,2
1504	Batang Hari	46 708	189 533	47 662	5,4	4,4	6,3
1505	Muaro Jambi	57 781	233 303	47 136	4,3	3,7	4,9
1506	Tanjung Jabung Timur	47 920	191 168	42 018	4,5	3,4	5,5
1507	Tanjung Jabung Barat	50 921	206 454	41 970	4,1	3,0	5,2
1508	Tebo	52 626	221 686	57 748	5,8	4,8	6,8
1509	Bungo	52 428	216 509	63 843	6,4	5,4	7,3
1571	Jambi	95 273	415 122	85 609	4,1	3,3	4,9

https://www.bps.go.id

Tabel **Kesenjangan Kemiskinan Propinsi Sumatera Selatan menurut Kabupaten/Kota, 2000**
———: A1.06

Table *Poverty Gap of South Sumatera Province by Regency/City, 2000*

Kode/ *Code*	Kabupaten/Kota *Regency/City*	**Banyaknya Rumah Tangga**/ Number of *Household*	**Banyaknya Penduduk**/ Number of *Population*	**Banyaknya Penduduk Miskin**/ *Number of Poor People*	**Persentase Kesenjangan Kemiskinan (P_1)**/ *Percentage of Poverty Gap (P_1)*	Interval P_1 (%), α =10%	
						Batas bawah/ *Lower*	**Batas atas**/ *Upper*
[1]	[2]	[3]	[4]	[5]	[6]	[7]	[8]
16	**Sumatera Selatan**	**1 486 339**	**6 868 410**	**1 819 715**	**5,7**	**5,2**	**6,2**
1601	Ogan Komering Ulu	251 298	1 153 123	315 304	5,1	4,4	5,7
1602	Ogan Komering Ilir	220 189	970 703	320 190	7,3	6,6	7,9
1603	Muara Enim	161 613	717 424	161 192	4,4	3,7	5,0
1604	Lahat	146 113	669 802	132 818	3,9	3,4	4,3
1605	Musi Rawas	140 491	639 222	163 628	5,0	4,3	5,7
1606	Musi Banyu Asin	272 817	1 278 000	347 898	7,2	6,6	7,8
1671	Palembang	293 818	1 440 136	378 685	5,7	4,7	6,6

https://www.bps.go.id

Tabel **Kesenjangan Kemiskinan Propinsi Bengkulu menurut Kabupaten/Kota, 2000**
: A1.07

Table *Poverty Gap of Bengkulu Province by Regency/City, 2000*

Kode/ *Code*	Kabupaten/Kota *Regency/City*	**Banyaknya Rumah Tangga**/ Number of *Household*	**Banyaknya Penduduk**/ Number of *Population*	**Banyaknya Penduduk Miskin**/ *Number of Poor People*	**Persentase Kesenjangan Kemiskinan (P_1)**/ *Percentage of Poverty Gap (P_1)*	Interval P_1 (%), •=10%	
						Batas bawah/ *Lower*	**Batas atas**/ *Upper*
[1]	[2]	[3]	[4]	[5]	[6]	[7]	[8]
17	**Bengkulu**	**358 359**	**1 594 146**	**310 207**	**4,3**	**3,9**	**4,8**
1701	Bengkulu Selatan	86 360	382 544	75 190	4,2	3,6	4,9
1702	Rejang Lebong	112 329	449 255	57 102	2,6	2,1	3,1
1703	Bengkulu Utara	101 505	483 013	125 735	6,1	5,4	6,7
1771	Bengkulu	58 165	279 334	52 179	4,2	3,4	5,1

https://www.bps.go.id

Tabel : A1.08 **Kesenjangan Kemiskinan Propinsi Lampung menurut Kabupaten/Kota, 2000**

Table *Poverty Gap of Lampung Province by Regency/City, 2000*

Kode/ *Code*	Kabupaten/Kota *Regency/City*	**Banyaknya Rumah Tangga**/ Number of *Household*	**Banyaknya Penduduk**/ Number of *Population*	**Banyaknya Penduduk Miskin**/ *Number of Poor People*	**Persentase Kesenjangan Kemiskinan (P_1)**/ *Percentage of Poverty Gap (P_1)*	Interval P_1 (%), •=10%	
						Batas bawah/ *Lower*	**Batas atas**/ *Upper*
[1]	[2]	[3]	[4]	[5]	[6]	[7]	[8]
18	**Lampung**	**1 617 288**	**6 674 906**	**1 776 128**	**5,4**	**4,9**	**5,9**
1801	Lampung Barat	92 402	365 959	102 906	5,7	4,5	6,8
1802	Tanggamus	183 170	799 312	219 034	5,6	4,6	6,5
1803	Lampung Selatan	269 823	1 140 885	293 985	5,2	4,4	6,0
1804	Lampung Timur	219 170	871 577	217 833	4,8	4,0	5,6
1805	Lampung Tengah	262 259	1 045 549	269 384	5,1	4,2	6,0
1806	Lampung Utara	124 110	530 470	128 771	4,8	4,0	5,6
1807	Way Kanan	84 017	348 369	113 026	6,5	5,4	7,6
1808	Tulangbawang	179 662	714 695	241 633	7,0	5,9	8,1
1871	Bandar Lampung	173 134	740 073	167 788	5,2	4,6	5,8
1872	Metro	29 541	118 017	21 768	3,7	2,2	5,3

https://www.bps.go.id

Tabel **Kesenjangan Kemiskinan Propinsi Kepulauan Bangka Belitung menurut Kabupaten/Kota, 2000**
———: A1.09

Table *Poverty Gap of Bangka Belitung Island Province by Regency/City, 2000*

Kode/ *Code*	Kabupaten/Kota *Regency/City*	**Banyaknya Rumah Tangga**/ Number of *Household*	**Banyaknya Penduduk**/ Number of *Population*	**Banyaknya Penduduk Miskin**/ *Number of Poor People*	**Persentase Kesenjangan Kemiskinan (P_1)**/ *Percentage of Poverty Gap (P_1)*	Interval P_1 (%), •=10%	
						Batas bawah/ *Lower*	**Batas atas**/ *Upper*
[1]	[2]	[3]	[4]	[5]	[6]	[7]	[8]
19	**Kepulauan Bangka Belitung**	**214 247**	**895 773**	**174 116**	**3,7**	**3,1**	**4,3**
1901	Bangka	133 893	567 054	91 488	2,9	2,2	3,6
1902	Belitung	50 036	204 138	55 150	5,3	4,0	6,6
1971	Pangkal Pinang	30 318	124 581	27 478	4,6	3,6	5,6

https://www.bps.go.id

Tabel : A1.10 **Kesenjangan Kemiskinan Propinsi DKI Jakarta menurut Kabupaten/Kota, 2000**

Table *Poverty Gap of DKI Jakarta Province by Regency/City, 2000*

Kode/ *Code*	Kabupaten/Kota *Regency/City*	**Banyaknya Rumah Tangga**/ Number of *Household*	**Banyaknya Penduduk**/ Number of *Population*	**Banyaknya Penduduk Miskin**/ *Number of Poor People*	**Persentase Kesenjangan Kemiskinan (P_1)**/ *Percentage of Poverty Gap (P_1)*	Interval P_1 (%), •=10%	
						Batas bawah/ *Lower*	**Batas atas**/ *Upper*
[1]	[2]	[3]	[4]	[5]	[6]	[7]	[8]
31	**DKI Jakarta**	**2 227 138**	**8 310 442**	**353 666**	**0,7**	**0,6**	**0,9**
3171	Jakarta Selatan	462 236	1 774 556	59 909	0,6	0,3	0,8
3172	Jakarta Timur	613 033	2 339 000	75 868	0,5	0,3	0,7
3173	Jakarta Pusat	245 826	868 522	33 074	0,6	0,3	1,0
3174	Jakarta Barat	511 425	1 897 037	103 035	0,9	0,6	1,3
3175	Jakarta Utara	394 618	1 431 327	81 781	1,0	0,5	1,5

https://www.bps.go.id

Tabel : A1.11 **Kesenjangan Kemiskinan Propinsi Jawa Barat menurut Kabupaten/Kota, 2000**

Table *Poverty Gap of West Java Province by Regency/City, 2000*

Kode/ *Code*	Kabupaten/Kota *Regency/City*	**Banyaknya Rumah Tangga**/ Number of *Household*	**Banyaknya Penduduk**/ Number of *Population*	**Banyaknya Penduduk Miskin**/ *Number of Poor People*	**Persentase Kesenjangan Kemiskinan (P_1)**/ *Percentage of Poverty Gap (P_1)*	Interval P_1 (%), •=10%	
						Batas bawah/ *Lower*	**Batas atas**/ *Upper*
[1]	[2]	[3]	[4]	[5]	[6]	[7]	[8]
32	**Jawa Barat**	**9 561 444**	**35 650 622**	**6 767 936**	**3,8**	**3,5**	**4,1**
3201	Bogor	857 111	3 505 982	767 570	4,5	3,9	5,1
3202	Sukabumi	567 500	2 071 887	434 224	4,1	3,4	4,9
3203	Cianjur	535 011	1 943 414	490 857	5,1	4,3	5,9
3204	Bandung	1 097 090	4 148 855	734 281	3,6	3,1	4,1
3205	Garut	512 935	2 044 526	498 375	5,0	4,4	5,7
3206	Tasikmalaya	568 372	2 061 722	453 587	4,3	3,7	5,0
3207	Ciamis	486 602	1 616 358	314 094	3,7	3,0	4,3
3208	Kuningan	255 551	978 665	233 130	5,0	4,2	5,7
3209	Cirebon	489 145	1 919 792	499 199	5,8	5,1	6,5
3210	Majalengka	327 547	1 118 573	275 021	5,2	4,4	6,1
3211	Sumedang	290 036	965 751	169 600	3,3	2,6	4,0
3212	Indramayu	451 048	1 586 861	361 627	4,7	3,9	5,5
3213	Subang	394 652	1 327 399	232 390	3,3	2,6	4,1
3214	Purwakarta	186 537	697 966	143 986	4,1	3,4	4,9
3215	Karawang	491 332	1 784 761	328 994	3,7	2,9	4,4
3216	Bekasi	445 393	1 665 593	271 928	3,3	2,5	4,0
3271	Bogor	179 663	748 787	99 527	2,6	2,0	3,3
3272	Sukabumi	65 813	251 911	44 368	3,7	2,4	5,0
3273	Bandung	582 909	2 132 949	155 040	1,3	0,9	1,7
3274	Cirebon	67 157	271 199	40 374	3,0	1,4	4,7
3275	Bekasi	423 354	1 665 586	137 737	1,5	0,9	2,1
3276	Depok	286 686	1 142 085	82 026	1,3	0,8	1,7

https://www.bps.go.id

Tabel : A1.12 **Kesenjangan Kemiskinan Propinsi Jawa Tengah menurut Kabupaten/Kota, 2000**

Table *Poverty Gap of Central Java Province by Regency/City, 2000*

Kode/ *Code*	Kabupaten/Kota *Regency/City*	**Banyaknya Rumah Tangga**/ Number of *Household*	**Banyaknya Penduduk**/ Number of *Population*	**Banyaknya Penduduk Miskin**/ *Number of Poor People*	**Persentase Kesenjangan Kemiskinan (P_1)**/ *Percentage of Poverty Gap (P_1)*	Interval P_1 (%), •=10%	
						Batas bawah/ *Lower*	**Batas atas**/ *Upper*
[1]	[2]	[3]	[4]	[5]	[6]	[7]	[8]
33	**Jawa Tengah**	**7.693.478**	**30.259.911**	**8.608.190**	**5,7**	**5,4**	**6,0**
3301	Cilacap	399.846	1.590.666	414.023	5,1	4,3	5,8
3302	Banyumas	373.525	1.446.807	468.204	6,6	5,8	7,5
3303	Purbalingga	188.414	780.381	266.940	7,0	6,0	7,9
3304	Banjarnegara	202.513	826.925	296.643	7,5	6,6	8,5
3305	Kebumen	282.588	1.158.983	312.538	5,2	4,6	5,9
3306	Purworejo	187.452	696.802	210.859	5,9	5,3	6,6
3307	Wonosobo	180.125	720.111	239.565	6,8	5,9	7,7
3308	Magelang	275.312	1.069.747	307.557	5,8	5,0	6,5
3309	Boyolali	234.321	891.883	277.354	6,2	5,4	7,0
3310	Klaten	268.656	989.901	222.068	4,2	3,7	4,8
3311	Sukoharjo	197.261	754.847	179.825	4,7	3,8	5,6
3312	Wonogiri	243.905	960.415	231.561	4,3	3,7	4,9
3313	Karanganyar	182.426	727.085	189.377	4,9	4,0	5,8
3314	Sragen	221.202	831.430	226.004	5,1	4,3	5,9
3315	Grobogan	347.251	1.260.884	392.116	6,0	5,2	6,7
3316	Blora	219.015	805.846	227.420	5,4	4,7	6,1
3317	Rembang	142.697	553.944	172.430	6,2	5,4	7,1
3318	Pati	311.644	1.132.011	295.954	4,9	4,2	5,6
3319	Kudus	173.939	700.536	172.579	4,9	3,9	5,9
3320	Jepara	248.294	958.782	229.105	4,8	4,0	5,7
3321	Demak	244.508	956.842	290.288	6,0	5,1	7,0
3322	Semarang	215.019	827.399	186.114	4,2	3,5	5,0
3323	Temanggung	152.980	612.754	179.111	5,6	4,9	6,2
3324	Kendal	218.994	842.470	268.786	6,6	5,6	7,5
3325	Batang	158.162	652.540	226.892	7,3	6,1	8,4
3326	Pekalongan	180.475	792.056	272.718	7,6	6,7	8,5

https://www.bps.go.id

Tabel **Kesenjangan Kemiskinan Propinsi Jawa Tengah menurut Kabupaten/Kota, 2000**
———: A1.12

Table *Poverty Gap of Central Java Province by Regency/City, 2000*

Kode/ *Code*	Kabupaten/Kota *Regency/City*	**Banyaknya Rumah Tangga**/ Number of *Household*	**Banyaknya Penduduk**/ Number of *Population*	**Banyaknya Penduduk Miskin**/ *Number of Poor People*	**Persentase Kesenjangan Kemiskinan (P_1)**/ *Percentage of Poverty Gap (P_1)*	Interval P_1 (%), •=10%	
						Batas bawah/ *Lower*	**Batas atas**/ *Upper*
[1]	[2]	[3]	[4]	[5]	[6]	[7]	[8]
3327	Pemalang	269.791	1.189.187	461.198	8,7	7,5	9,9
3328	Tegal	318.631	1.367.764	483.783	7,7	6,8	8,7
3329	Brebes	410.378	1.666.363	494.437	6,3	5,4	7,1
3371	Kota Magelang	30.325	114.885	16.310	2,5	1,3	3,8
3372	Kota Surakarta	129.838	487.985	68.349	2,5	1,5	3,5
3373	Kota Salatiga	41.636	150.164	26.153	3,4	1,8	4,9
3374	Kota Semarang	326.005	1.248.115	177.851	2,6	2,1	3,1
3375	Kota Pekalongan	60.633	258.571	71.119	5,9	4,5	7,3
3376	Kota Tegal	55.717	234.830	52.966	4,5	2,9	6,0

https://www.bps.go.id

Tabel : A1.13 **Kesenjangan Kemiskinan Propinsi DI Yogyakarta menurut Kabupaten/Kota, 2000**

Table *Poverty Gap of DI Yogyakarta Province by Regency/City, 2000*

Kode/ *Code*	Kabupaten/Kota *Regency/City*	**Banyaknya Rumah Tangga**/ Number of *Household*	**Banyaknya Penduduk**/ Number of *Population*	**Banyaknya Penduduk Miskin**/ *Number of Poor People*	**Persentase Kesenjangan Kemiskinan (P_1)**/ *Percentage of Poverty Gap (P_1)*	Interval P_1 (%), •=10%	
						Batas bawah/ *Lower*	**Batas atas**/ *Upper*
[1]	[2]	[3]	[4]	[5]	[6]	[7]	[8]
34	**D I Yogyakarta**	**921 708**	**3 104 154**	**823 910**	**6,1**	**5,6**	**6,6**
3401	Kulon Progo	100 755	369 705	119 762	7,5	6,3	8,7
3402	Bantul	217 207	777 371	242 258	7,3	6,2	8,5
3403	Gunung Kidul	178 631	668 947	242 202	8,4	7,6	9,3
3404	Sleman	292 636	895 358	178 990	4,4	3,8	5,0
3471	Yogyakarta	132 479	392 773	40 698	2,1	1,7	2,5

https://www.bps.go.id

Tabel **Kesenjangan Kemiskinan Propinsi Jawa Timur menurut Kabupaten/Kota, 2000**
: A1.14

Table *Poverty Gap of East Java Province by Regency/City, 2000*

Kode/ *Code*	Kabupaten/Kota *Regency/City*	**Banyaknya Rumah Tangga**/ Number of *Household*	**Banyaknya Penduduk**/ Number of *Population*	**Banyaknya Penduduk Miskin**/ *Number of Poor People*	**Persentase Kesenjangan Kemiskinan (P_1)**/ *Percentage of Poverty Gap (P_1)*	Interval P_1 (%), •=10%	
						Batas bawah/ *Lower*	**Batas atas**/ *Upper*
[1]	[2]	[3]	[4]	[5]	[6]	[7]	[8]
35	**Jawa Timur**	**9 499 753**	**34 633 101**	**10 085 931**	**6,3**	**6,0**	**6,5**
3501	Pacitan	142 031	525 011	208 040	8,9	7,6	10,2
3502	Ponorogo	228 997	836 498	286 745	7,6	6,7	8,5
3503	Trenggalek	176 052	648 141	245 755	8,5	7,2	9,8
3504	Tulungagung	256 604	927 970	260 996	5,9	5,0	6,7
3505	Blitar	288 897	1 061 810	290 440	5,6	4,7	6,4
3506	Kediri	371 780	1 402 693	357 990	5,2	4,5	5,9
3507	Malang	631 955	2 405 871	673 348	5,8	5,1	6,5
3508	Lumajang	268 732	961 706	289 296	6,2	5,2	7,2
3509	Jember	645 177	2 182 303	698 008	6,8	5,9	7,8
3510	Banyuwangi	436 165	1 485 680	421 505	6,0	5,0	6,9
3511	Bondowoso	229 297	687 067	258 284	8,3	7,2	9,3
3512	Situbondo	199 819	595 150	205 985	7,6	6,2	8,9
3513	Probolinggo	287 194	999 349	389 889	8,8	7,9	9,7
3514	Pasuruan	366 534	1 355 323	389 444	5,9	5,2	6,7
3515	Sidoarjo	420 235	1 559 290	248 111	3,1	2,7	3,6
3516	Mojokerto	242 362	905 890	225 551	5,0	4,3	5,7
3517	Jombang	295 899	1 121 184	320 862	6,1	5,3	6,9
3518	Nganjuk	260 677	971 442	277 995	5,9	5,1	6,8
3519	Madiun	183 518	638 452	159 830	4,9	4,1	5,8
3520	Magetan	166 844	613 724	151 140	4,9	4,0	5,7
3521	Ngawi	237 529	810 604	257 207	6,6	5,6	7,6
3522	Bojonegoro	306 833	1 163 864	473 970	9,2	8,3	10,0
3523	Tuban	267 945	1 049 575	446 506	9,9	8,9	11,0
3524	Lamongan	285 602	1 179 567	426 983	7,9	7,1	8,7
3525	Gresik	250 037	1 003 328	232 250	4,6	4,0	5,3
3526	Bangkalan	201 525	796 829	352 160	10,8	9,6	12,0
3527	Sampang	187 819	743 047	381 845	13,1	11,6	14,7
3528	Pamekasan	175 352	685 254	265 184	8,9	7,7	10,1
3529	Sumenep	310 516	982 565	334 054	7,1	6,3	7,8
3571	Kediri	62 879	243 522	46 805	4,0	2,9	5,0
3572	Blitar	30 842	118 783	32 609	6,0	4,0	8,0
3573	Malang	211 751	753 086	122 416	3,2	2,4	4,1

https://www.bps.go.id

Tabel **Kesenjangan Kemiskinan Propinsi Jawa Timur menurut Kabupaten/Kota, 2000**

: A1.14

Table *Poverty Gap of East Java Province by Regency/City, 2000*

Kode/ *Code*	Kabupaten/Kota *Regency/City*	**Banyaknya Rumah Tangga**/ Number of *Household*	**Banyaknya Penduduk**/ Number of *Population*	**Banyaknya Penduduk Miskin**/ *Number of Poor People*	**Persentase Kesenjangan Kemiskinan (P_1)**/ *Percentage of Poverty Gap (P_1)*	Interval P_1 (%), •=10%	
						Batas bawah/ *Lower*	**Batas atas**/ *Upper*
[1]	[2]	[3]	[4]	[5]	[6]	[7]	[8]
3574	Probolinggo	49 077	188 888	47 389	5,3	3,4	7,3
3575	Pasuruan	40 838	167 143	41 070	5,2	3,7	6,8
3576	Mojokerto	27 542	108 714	20 202	3,7	2,3	5,2
3577	Madiun	44 906	163 180	26 454	3,2	2,2	4,1
3578	Surabaya	709 991	2 590 598	219 612	1,5	1,2	1,8

https://www.bps.go.id

Tabel : A1.15 **Kesenjangan Kemiskinan Propinsi Banten menurut Kabupaten/Kota, 2000**

Table *Poverty Gap of Banten Province by Regency/City, 2000*

Kode/ *Code*	Kabupaten/Kota *Regency/City*	**Banyaknya Rumah Tangga**/ Number of *Household*	**Banyaknya Penduduk**/ Number of *Population*	**Banyaknya Penduduk Miskin**/ *Number of Poor People*	**Persentase Kesenjangan Kemiskinan (P_1)**/ *Percentage of Poverty Gap (P_1)*	Interval P_1 (%), •=10%	
						Batas bawah/ *Lower*	**Batas atas**/ *Upper*
[1]	[2]	[3]	[4]	[5]	[6]	[7]	[8]
36	**Banten**	**2 001 548**	**8 077 574**	**982 962**	**2,0**	**1,8**	**2,1**
3601	Pandeglang	251 432	1 008 798	132 806	1,8	1,7	2,0
3602	Lebak	254 006	1 025 764	188 167	2,8	2,6	3,0
3603	Tangerang	691 692	2 778 104	326 998	2,0	1,8	2,3
3604	Serang	385 952	1 647 422	209 111	2,0	1,8	2,2
3671	Tangerang	346 953	1 323 064	84 485	1,2	1,0	1,4
3672	Cilegon	71 513	294 422	23 294	2,7	2,2	3,2

https://www.bps.go.id

Tabel : A1.16 **Kesenjangan Kemiskinan Propinsi Bali menurut Kabupaten/Kota, 2000**

Table *Poverty Gap of Bali Province by Regency/City, 2000*

Kode/ *Code*	Kabupaten/Kota *Regency/City*	**Banyaknya Rumah Tangga**/ Number of *Household*	**Banyaknya Penduduk**/ Number of *Population*	**Banyaknya Penduduk Miskin**/ *Number of Poor People*	**Persentase Kesenjangan Kemiskinan (P_1)**/ *Percentage of Poverty Gap (P_1)*	Interval P_1 (%), •=10%	
						Batas bawah/ *Lower*	**Batas atas**/ *Upper*
[1]	[2]	[3]	[4]	[5]	[6]	[7]	[8]
51	**Bali**	**800 058**	**3 135 684**	**271 169**	**1,6**	**1,4**	**1,7**
5101	Jembrana	63 000	230 912	20 890	1,7	1,4	1,9
5102	Tabanan	94 876	374 397	21 123	0,9	0,7	1,1
5103	Badung	84 430	344 481	11 769	0,5	0,4	0,7
5104	Gianyar	85 747	391 931	19 289	0,7	0,5	1,0
5105	Klungkung	39 136	154 993	20 061	2,3	1,8	2,8
5106	Bangli	48 968	192 606	25 956	2,5	2,0	2,9
5107	Karang Asem	90 456	359 239	64 719	3,2	2,7	3,6
5108	Buleleng	147 932	556 000	75 894	2,7	2,3	3,0
5171	Denpasar	145 513	531 125	11 469	0,4	0,3	0,4

https://www.bps.go.id

Tabel **Kesenjangan Kemiskinan Propinsi Nusa Tenggara Barat menurut Kabupaten/Kota, 2000**
———: A1.17

Table *Poverty Gap of West Nusa Tenggara Province by Regency/City, 2000*

Kode/ *Code*	Kabupaten/Kota *Regency/City*	**Banyaknya Rumah Tangga**/ Number of *Household*	**Banyaknya Penduduk**/ Number of *Population*	**Banyaknya Penduduk Miskin**/ *Number of Poor People*	**Persentase Kesenjangan Kemiskinan (P_1)**/ *Percentage of Poverty Gap (P_1)*	Interval P_1 (%), •=10%	
						Batas bawah/ *Lower*	**Batas atas**/ *Upper*
[1]	[2]	[3]	[4]	[5]	[6]	[7]	[8]
52	**Nusa Tenggara Barat**	**987 475**	**3 817 176**	**1 255 459**	**6,8**	**6,3**	**7,4**
5201	Lombok Barat	172 075	662 703	157 957	4,5	3,7	5,3
5202	Lombok Tengah	203 201	742 974	238 353	6,4	5,5	7,3
5203	Lombok Timur	261 695	970 848	346 511	6,3	4,7	7,9
5204	Sumbawa	110 274	443 089	154 525	5,2	4,7	5,7
5205	Dompu	41 920	179 288	87 625	10,0	9,0	11,1
5206	Bima	118 064	504 429	204 667	6,9	6,4	7,5
5271	Mataram	80 246	313 845	65 820	0,0	0,0	0,9

https://www.bps.go.id

Tabel **Kesenjangan Kemiskinan Propinsi Nusa Tenggara Timur menurut Kabupaten/Kota, 2000**
: A1.18

Table *Poverty Gap of East Nusa Tenggara Province by Regency/City, 2000*

Kode/ *Code*	Kabupaten/Kota *Regency/City*	**Banyaknya Rumah Tangga**/ Number of *Household*	**Banyaknya Penduduk**/ Number of *Population*	**Banyaknya Penduduk Miskin**/ *Number of Poor People*	**Persentase Kesenjangan Kemiskinan (P_1)**/ *Percentage of Poverty Gap (P_1)*	Interval P_1 (%), •=10%	
						Batas bawah/ *Lower*	**Batas atas**/ *Upper*
[1]	[2]	[3]	[4]	[5]	[6]	[7]	[8]
53	**Nusa Tenggara Timur**	**792 627**	**3 785 704**	**1 806 028**	**10,9**	**10,4**	**11,4**
5301	Sumba Barat	61 121	352 097	208 440	14,9	13,4	16,3
5302	Sumba Timur	36 773	183 135	86 614	10,8	9,2	12,5
5303	Kupang	89 721	396 729	204 421	12,0	10,9	13,0
5304	Timor Tengah Selatan	87 721	388 324	201 326	11,9	10,7	13,2
5305	Timor Tengah Utara	43 969	192 872	93 144	10,8	9,6	12,1
5306	Belu	59 653	275 449	134 650	11,2	9,9	12,5
5307	Alor	35 459	162 583	69 013	9,6	8,5	10,7
5308	Lembata	21 149	89 492	39 332	9,7	8,2	11,2
5309	Flores Timur	41 040	195 756	87 719	10,1	9,1	11,0
5310	Sikka	53 209	261 811	124 854	10,7	9,2	12,2
5311	Ende	48 150	230 875	97 727	9,3	8,0	10,6
5312	Ngada	42 980	221 871	107 067	10,6	9,3	12,0
5313	Manggarai	119 053	599 076	276 166	10,1	9,2	11,0
5371	Kupang	52 629	235 634	75 555	7,3	5,7	9,0

https://www.bps.go.id

Tabel : A1.19 **Kesenjangan Kemiskinan Propinsi Kalimantan Barat menurut Kabupaten/Kota, 2000**

Table *Poverty Gap of West Kalimantan Province by Regency/City, 2000*

Kode/ *Code*	Kabupaten/Kota *Regency/City*	**Banyaknya Rumah Tangga**/ Number of *Household*	**Banyaknya Penduduk**/ Number of *Population*	**Banyaknya Penduduk Miskin**/ *Number of Poor People*	**Persentase Kesenjangan Kemiskinan (P_1)**/ *Percentage of Poverty Gap (P_1)*	Interval P_1 (%), •=10%	
						Batas bawah/ *Lower*	**Batas atas**/ *Upper*
[1]	[2]	[3]	[4]	[5]	[6]	[7]	[8]
61	**Kalimantan Barat**	**846 722**	**3 715 931**	**944 178**	**4,7**	**4,3**	**5,0**
6101	Sambas	98 848	453 827	117 943	4,5	3,8	5,3
6102	Bengkayang	71 140	327 335	80 110	4,4	3,7	5,2
6103	Landak	55 658	280 297	111 085	8,1	7,4	8,9
6104	Pontianak	141 734	624 902	124 333	3,4	2,8	4,0
6105	Sanggau	117 788	504 123	144 660	5,3	4,7	5,8
6106	Ketapang	103 869	423 587	132 044	5,8	5,1	6,6
6107	Sintang	109 789	458 008	153 997	6,5	6,0	7,1
6108	Kapuas Hulu	44 040	181 921	39 803	3,6	3,1	4,1
6171	Pontianak	103 856	461 931	40 202	1,4	1,0	1,8

https://www.bps.go.id

Tabel **Kesenjangan Kemiskinan Propinsi Kalimantan Tengah menurut Kabupaten/Kota, 2000**
———: A1.20

Table *Poverty Gap of Central Kalimantan Province by Regency/City, 2000*

Kode/ *Code*	Kabupaten/Kota *Regency/City*	**Banyaknya Rumah Tangga**/ Number of *Household*	**Banyaknya Penduduk**/ Number of *Population*	**Banyaknya Penduduk Miskin**/ *Number of Poor People*	**Persentase Kesenjangan Kemiskinan (P_1)**/ *Percentage of Poverty Gap (P_1)*	Interval P_1 (%), •=10%	
						Batas bawah/ *Lower*	**Batas atas**/ *Upper*
[1]	[2]	[3]	[4]	[5]	[6]	[7]	[8]
62	**Kalimantan Tengah**	**468 610**	**1 795 500**	**292 118**	**3,8**	**3,4**	**4,2**
6201	Kotawaringin Barat	65 392	245 355	23 002	2,0	1,3	2,6
6202	Kotawaringin Timur	138 025	519 750	72 950	3,3	2,9	3,8
6203	Kapuas	130 251	510 479	124 875	6,2	5,6	6,8
6204	Barito Selatan	46 187	179 092	33 886	3,9	3,1	4,7
6205	Barito Utara	48 107	182 697	25 303	3,0	2,4	3,6
6271	Palangka Raya	40 648	158 127	12 102	1,3	0,5	2,1

https://www.bps.go.id

Tabel : A1.21 **Kesenjangan Kemiskinan Propinsi Kalimantan Selatan menurut Kabupaten/Kota, 2000**

Table *Poverty Gap of South Kalimantan Province by Regency/City, 2000*

Kode/ *Code*	Kabupaten/Kota *Regency/City*	**Banyaknya Rumah Tangga**/ Number of *Household*	**Banyaknya Penduduk**/ Number of *Population*	**Banyaknya Penduduk Miskin**/ *Number of Poor People*	**Persentase Kesenjangan Kemiskinan (P_1)**/ *Percentage of Poverty Gap (P_1)*	Interval P_1 (%), •=10%	
						Batas bawah/ *Lower*	**Batas atas**/ *Upper*
[1]	[2]	[3]	[4]	[5]	[6]	[7]	[8]
63	**Kalimantan Selatan**	**783 733**	**2 969 364**	**424 684**	**2,3**	**2,0**	**2,6**
6301	Tanah Laut	60 794	230 133	33 402	2,2	1,7	2,8
6302	Kota Baru	106 952	410 890	56 918	2,2	1,7	2,7
6303	Banjar	107 420	411 030	66 497	2,6	2,1	3,0
6304	Barito Kuala	63 446	245 305	36 128	2,3	1,9	2,8
6305	Tapin	38 879	140 686	21 291	2,3	1,9	2,8
6306	Hulu Sungai Selatan	54 705	196 902	18 962	1,4	1,1	1,8
6307	Hulu Sungai Tengah	61 482	223 120	38 433	2,8	2,3	3,2
6308	Hulu Sungai Utara	74 853	290 544	64 244	3,8	3,4	4,3
6309	Tabalong	43 881	170 362	28 417	2,7	2,3	3,2
6371	Banjarmasin	136 635	526 752	46 038	1,4	1,0	1,7
6372	Banjar Baru	34 686	123 640	14 353	1,9	1,2	2,6

https://www.bps.go.id

Tabel : A1.22 **Kesenjangan Kemiskinan Propinsi Kalimantan Timur menurut Kabupaten/Kota, 2000**

Table *Poverty Gap of East Kalimantan Province by Regency/City, 2000*

Kode/ *Code*	Kabupaten/Kota *Regency/City*	**Banyaknya Rumah Tangga**/ Number of *Household*	**Banyaknya Penduduk**/ Number of *Population*	**Banyaknya Penduduk Miskin**/ *Number of Poor People*	**Persentase Kesenjangan Kemiskinan (P_1)**/ *Percentage of Poverty Gap (P_1)*	Interval P_1 (%), •=10%	
						Batas bawah/ *Lower*	**Batas atas**/ *Upper*
[1]	[2]	[3]	[4]	[5]	[6]	[7]	[8]
64	**Kalimantan Timur**	**602 681**	**2 407 690**	**426 630**	**3,8**	**3,2**	**4,4**
6401	Pasir	66 043	263 084	70 872	6,2	5,0	7,5
6402	Kutai Barat	34 871	132 713	33 142	5,4	4,4	6,4
6403	Kutai	108 870	428 113	106 605	5,9	4,9	7,0
6404	Kutai Timur	39 584	143 885	32 064	4,9	3,7	6,1
6405	Berau	28 386	117 555	25 324	4,7	3,5	6,0
6406	Malinau	7 974	35 114	10 745	7,1	5,4	8,8
6407	Bulongan	19 525	80 823	18 883	5,1	3,7	6,5
6408	Nunukan	16 948	76 983	19 708	6,1	4,4	7,8
6471	Balikpapan	98 218	402 905	36 992	1,6	0,7	2,5
6472	Samarinda	129 961	514 972	47 921	1,6	0,8	2,5
6473	Tarakan	26 003	113 372	14 197	2,3	0,7	3,9
6474	Bontang	26 298	98 171	10 178	1,7	0,3	3,1

https://www.bps.go.id

Tabel : A1.23 **Kesenjangan Kemiskinan Propinsi Sulawesi Utara menurut Kabupaten/Kota, 2000**

Table *Poverty Gap of North Sulawesi Province by Regency/City, 2000*

Kode/ *Code*	Kabupaten/Kota *Regency/City*	**Banyaknya Rumah Tangga**/ Number of *Household*	**Banyaknya Penduduk**/ Number of *Population*	**Banyaknya Penduduk Miskin**/ *Number of Poor People*	**Persentase Kesenjangan Kemiskinan (P_1)**/ *Percentage of Poverty Gap (P_1)*	Interval P_1 (%), •=10%	
						Batas bawah/ *Lower*	**Batas atas**/ *Upper*
[1]	[2]	[3]	[4]	[5]	[6]	[7]	[8]
71	**Sulawesi Utara**	**540 702**	**1 966 654**	**311 618**	**2,9**	**2,4**	**3,3**
7101	Bolaang Mongondow	109 858	429 747	83 566	3,6	2,9	4,3
7102	Minahasa	221 189	765 791	169 641	4,2	3,6	4,8
7103	Sangihe Talaud	66 422	260 349	13 821	0,9	0,6	1,2
7171	Manado	106 211	371 251	27 596	1,0	0,6	1,5
7172	Bitung	37 022	139 516	16 993	1,9	1,0	2,8

https://www.bps.go.id

Tabel **Kesenjangan Kemiskinan Propinsi Sulawesi Tengah menurut Kabupaten/Kota, 2000**
———: A1.24

Table *Poverty Gap of Central Sulawesi Province by Regency/City, 2000*

Kode/ *Code*	Kabupaten/Kota *Regency/City*	**Banyaknya Rumah Tangga**/ Number of *Household*	**Banyaknya Penduduk**/ Number of *Population*	**Banyaknya Penduduk Miskin**/ *Number of Poor People*	**Persentase Kesenjangan Kemiskinan (P_1)**/ *Percentage of Poverty Gap (P_1)*	Interval P_1 (%), •=10%	
						Batas bawah/ *Lower*	**Batas atas**/ *Upper*
[1]	[2]	[3]	[4]	[5]	[6]	[7]	[8]
72	**Sulawesi Tengah**	**464 898**	**2 003 732**	**630 875**	**7,4**	**6,7**	**8,1**
7201	Banggai Kepulauan	33 143	139 034	47 639	8,0	7,0	9,0
7202	Banggai	67 201	270 111	75 083	6,3	5,3	7,4
7203	Morowali	36 357	154 537	51 081	7,8	6,9	8,8
7204	Poso	44 409	186 025	52 623	6,4	5,4	7,4
7205	Donggala	162 619	723 311	254 584	8,4	7,5	9,2
7206	Toli-Toli	40 418	172 997	58 707	7,9	6,5	9,3
7207	Buol	22 594	97 806	34 636	8,4	7,0	9,8
7271	Palu	58 157	259 911	56 522	5,3	4,5	6,2

https://www.bps.go.id

Tabel **Kesenjangan Kemiskinan Propinsi Sulawesi Selatan menurut Kabupaten/Kota, 2000**
———: A1.25

Table *Poverty Gap of South Sulawesi Province by Regency/City, 2000*

Kode/ *Code*	Kabupaten/Kota *Regency/City*	**Banyaknya Rumah Tangga**/ Number of *Household*	**Banyaknya Penduduk**/ Number of *Population*	**Banyaknya Penduduk Miskin**/ *Number of Poor People*	**Persentase Kesenjangan Kemiskinan (P_1)**/ *Percentage of Poverty Gap (P_1)*	Interval P_1 (%), •=10%	
						Batas bawah/ *Lower*	**Batas atas**/ *Upper*
[1]	[2]	[3]	[4]	[5]	[6]	[7]	[8]
73	**Sulawesi Selatan**	**1 759 473**	**7 783 302**	**1 576 892**	**4,2**	**3,9**	**4,5**
7301	Selayar	26 427	103 601	18 463	3,2	2,5	3,9
7302	Bulukumba	82 649	351 905	86 963	5,0	4,2	5,8
7303	Bantaeng	36 127	158 418	34 119	4,1	3,2	5,1
7304	Jeneponto	73 485	315 145	127 542	9,5	8,5	10,5
7305	Takalar	51 033	229 592	49 970	4,3	3,4	5,1
7306	Gowa	118 163	512 692	84 654	3,0	2,5	3,6
7307	Sinjai	42 067	204 047	46 769	4,3	3,4	5,2
7308	Maros	59 857	271 616	43 798	3,3	2,8	3,8
7309	Pangkajene Kepulauan	57 952	263 234	47 346	3,5	2,8	4,2
7310	Barru	35 457	150 970	30 263	4,4	3,3	5,4
7311	Bone	142 981	647 099	150 693	4,8	4,1	5,4
7312	Soppeng	53 461	219 438	37 274	3,0	2,3	3,7
7313	Wajo	82 614	356 983	96 753	6,0	5,3	6,7
7314	Sidenreng Rappang	55 000	237 566	48 608	4,4	3,5	5,2
7315	Pinrang	69 249	310 558	47 540	3,0	2,3	3,6
7316	Enrekang	34 824	165 996	22 971	2,7	2,1	3,3
7317	Luwu	84 216	397 644	72 298	3,7	3,1	4,3
7318	Tana Toraja	84 150	389 221	87 340	4,6	4,0	5,2
7319	Polewali Mamasa	99 362	446 227	115 113	5,4	4,6	6,2
7320	Majene	26 023	120 588	31 120	5,6	4,1	7,2
7321	Mamuju	67 604	296 169	86 171	6,1	5,1	7,0
7322	Luwu Utara	96 169	431 162	96 063	4,5	3,9	5,1
7371	Ujung Pandang	257 077	1 095 463	106 747	2,1	1,8	2,5
7372	Pare-Pare	23 526	107 968	8 315	1,6	0,9	2,2

https://www.bps.go.id

Tabel **Kesenjangan Kemiskinan Propinsi Sulawesi Tenggara menurut Kabupaten/Kota, 2000**
———: A1.26

Table *Poverty Gap of South-east Sulawesi Province by Regency/City, 2000*

Kode/ *Code*	Kabupaten/Kota *Regency/City*	**Banyaknya Rumah Tangga**/ Number of *Household*	**Banyaknya Penduduk**/ Number of *Population*	**Banyaknya Penduduk Miskin**/ *Number of Poor People*	**Persentase Kesenjangan Kemiskinan (P_1)**/ *Percentage of Poverty Gap (P_1)*	Interval P_1 (%), •=10%	
						Batas bawah/ *Lower*	**Batas atas**/ *Upper*
[1]	[2]	[3]	[4]	[5]	[6]	[7]	[8]
74	**Sulawesi Tenggara**	**400 256**	**1 771 384**	**582 061**	**8,0**	**7,5**	**8,5**
7401	Buton	117 001	531 576	197 104	9,3	8,5	10,0
7402	Muna	61 489	273 656	108 519	10,1	9,3	11,0
7403	Kendari	102 174	443 693	175 523	10,1	9,4	10,7
7404	Kolaka	73 080	322 892	76 137	4,8	4,1	5,4
7471	Kendari	46 512	199 567	24 779	2,3	1,8	2,9

https://www.bps.go.id

Tabel : A1.27 **Kesenjangan Kemiskinan Propinsi Gorontalo menurut Kabupaten/Kota, 2000**

Table *Poverty Gap of Gorontalo Province by Regency/City, 2000*

Kode/ *Code*	Kabupaten/Kota *Regency/City*	**Banyaknya Rumah Tangga**/ Number of *Household*	**Banyaknya Penduduk**/ Number of *Population*	**Banyaknya Penduduk Miskin**/ *Number of Poor People*	**Persentase Kesenjangan Kemiskinan (P_1)**/ *Percentage of Poverty Gap (P_1)*	Interval P_1 (%), •=10%	
						Batas bawah/ *Lower*	**Batas atas**/ *Upper*
[1]	[2]	[3]	[4]	[5]	[6]	[7]	[8]
75	**Gorontalo**	**214 151**	**826 476**	**190 672**	**4,5**	**3,7**	**5,2**
7501	Boalemo	48 434	183 957	67 429	7,5	6,1	8,8
7502	Gorontalo	131 112	508 241	104 728	4,0	3,2	4,8
7571	Kota Gorontalo	34 605	134 278	18 515	2,0	1,3	2,8

https://www.bps.go.id

Tabel : A2.01 **Keparahan Kemiskinan Propinsi Nanggroe Aceh Darussalam menurut Kabupaten/Kota, 2000**

Table *Poverty Severity of Nanggroe Aceh Darussalam Province by Regency/City, 2000*

Kode/ *Code*	Kabupaten/Kota *Regency/City*	**Banyaknya Rumah Tangga**/ *Number of Household*	**Banyaknya Penduduk**/ *Number of Population*	**Banyaknya Penduduk Miskin**/ *Number of Poor People*	**Persentase Keparahan Kemiskinan (P_2)**/ *Percentage of Poverty Severity (P_2)*	Interval P_2 (%), •=10%	
						Batas bawah/ *Lower*	**Batas atas**/ *Upper*
[1]	[2]	[3]	[4]	[5]	[6]	[7]	[8]
11	**Nanggroe Aceh Darussalam**	**409 501**	**1 724 522**	**225 324**	**0,6**	**0,4**	**0,7**
1101	Simeulue	11 532	50 772	6 446	0,5	0,2	0,8
1102	Aceh Singkil	22 658	98 984	14 192	0,6	0,3	0,8
1103	Aceh Selatan	41 091	176 002	35 508	0,9	0,6	1,1
1104	Aceh Tenggara	44 954	199 413	29 957	0,7	0,5	1,0
1105	Aceh Timur	122 192	522 293	63 684	0,5	0,4	0,7
1106	Aceh Tengah	43 550	182 147	19 724	0,3	0,2	0,5
1107	Aceh Barat	44 930	177 965	24 726	0,7	0,5	0,8
1108	Aceh Besar	8 936	37 898	8 890	1,3	0,9	1,6
1110	Bireuen	2 174	9 985	888	0,3	0,0	0,5
1111	Aceh Utara	23 093	92 238	13 047	0,7	0,5	0,9
1171	Banda Aceh	38 543	153 451	6 286	0,2	0,1	0,2
1172	Sabang	5 848	23 374	1 975	0,3	0,0	0,5

https://www.bps.go.id

Tabel : A2.02 **Keparahan Kemiskinan Propinsi Sumatera Utara menurut Kabupaten/Kota, 2000**

Table *Poverty Severity of North Sumatera Province by Regency/City, 2000*

Kode/ *Code*	Kabupaten/Kota *Regency/City*	**Banyaknya Rumah Tangga**/ *Number of Household*	**Banyaknya Penduduk**/ *Number of Population*	**Banyaknya Penduduk Miskin**/ *Number of Poor People*	**Persentase Keparahan Kemiskinan (P_2)**/ *Percentage of Poverty Severity (P_2)*	Interval P_2 (%), • =10%	
						Batas bawah/ *Lower*	**Batas atas**/ *Upper*
[1]	[2]	[3]	[4]	[5]	[6]	[7]	[8]
12	**Sumatera Utara**	**2 543 636**	**11 365 350**	**2 000 593**	**0,9**	**0,7**	**1,0**
1201	Nias	147 818	679 320	237 299	2,3	2,1	2,6
1202	Mandailing Natal	73 360	340 477	65 893	1,0	0,7	1,4
1203	Tapanuli Selatan	155 983	719 604	164 549	1,3	1,0	1,6
1204	Tapanuli Tengah	53 134	243 791	60 372	1,3	0,9	1,7
1205	Tapanuli Utara	84 787	396 178	72 359	0,9	0,6	1,1
1206	Toba Samosir	61 894	295 840	61 982	1,1	0,8	1,5
1207	Labuhan Batu	177 823	822 928	154 851	0,9	0,6	1,2
1208	Asahan	201 160	918 224	136 242	0,6	0,4	0,9
1209	Simalungun	180 278	835 482	141 489	0,8	0,5	1,0
1210	Dairi	64 438	286 922	52 134	0,9	0,5	1,3
1211	Karo	76 951	283 232	33 628	0,5	0,3	0,7
1212	Deli Serdang	442 620	1 954 544	280 324	0,6	0,4	0,8
1213	Langkat	209 938	900 674	107 612	0,4	0,3	0,6
1271	Sibolga	17 894	81 481	19 342	1,3	0,4	2,2
1272	Tanjung Balai	27 827	132 215	28 908	1,2	0,5	1,9
1273	Pematang Siantar	54 849	240 758	38 223	0,8	0,4	1,2
1274	Tebing Tinggi	28 266	124 411	24 532	1,0	0,5	1,6
1275	Medan	435 844	1 895 780	282 173	0,7	0,5	0,9
1276	Binjai	48 772	213 489	38 682	0,9	0,5	1,4

https://www.bps.go.id

Tabel : A2.03 **Keparahan Kemiskinan Propinsi Sumatera Barat menurut Kabupaten/Kota, 2000**

Table *Poverty Severity of West Sumatera Province by Regency/City, 2000*

Kode/ *Code*	Kabupaten/Kota *Regency/City*	**Banyaknya Rumah Tangga**/ *Number of Household*	**Banyaknya Penduduk**/ *Number of Population*	**Banyaknya Penduduk Miskin**/ *Number of Poor People*	**Persentase Keparahan Kemiskinan (P_2)**/ *Percentage of Poverty Severity (P_2)*	Interval P_2 (%), •=10%	
						Batas bawah/ *Lower*	**Batas atas**/ *Upper*
[1]	[2]	[3]	[4]	[5]	[6]	[7]	[8]
13	**Sumatera Barat**	**1 019 484**	**4 227 301**	**494 625**	**0,6**	**0,5**	**0,7**
1301	Kepulauan Mentawai	14 466	60 656	11 414	0,8	0,4	1,1
1302	Pesisir Selatan	92 224	390 817	36 960	0,4	0,3	0,6
1303	Solok	106 455	438 366	54 055	0,5	0,4	0,7
1304	Sawahlunto/Sijunjung	75 078	307 342	20 262	0,3	0,2	0,4
1305	Tanah Datar	83 699	325 465	42 943	0,9	0,7	1,1
1306	Padang Pariaman	96 442	431 118	59 461	0,7	0,5	0,9
1307	Agam	100 090	413 747	67 243	0,9	0,6	1,1
1308	Lima Puluh Koto	82 059	310 787	23 711	0,3	0,2	0,4
1309	Pasaman	120 838	511 962	79 038	0,6	0,5	0,8
1371	Padang	170 822	710 428	70 151	0,5	0,3	0,6
1372	Solok	11 158	48 036	3 695	0,4	0,2	0,6
1373	Sawah Lunto	12 490	50 799	7 024	0,7	0,3	1,0
1374	Padang Panjang	9 020	38 646	1 671	0,3	0,1	0,5
1375	Bukittinggi	22 061	91 468	3 332	0,2	0,1	0,3
1376	Payakumbuh	22 582	97 664	13 665	0,9	0,6	1,1

https://www.bps.go.id

Tabel : A2.04 **Keparahan Kemiskinan Propinsi Riau menurut Kabupaten/Kota, 2000**

Table *Poverty Severity of Riau Province by Regency/City, 2000*

Kode/ *Code*	Kabupaten/Kota *Regency/City*	**Banyaknya Rumah Tangga**/ *Number of Household*	**Banyaknya Penduduk**/ *Number of Population*	**Banyaknya Penduduk Miskin**/ *Number of Poor People*	**Persentase Keparahan Kemiskinan (P_2)**/ *Percentage of Poverty Severity (P_2)*	Interval P_2 (%), •=10%	
						Batas bawah/ *Lower*	**Batas atas**/ *Upper*
[1]	[2]	[3]	[4]	[5]	[6]	[7]	[8]
14	**Riau**	**1 162 305**	**4 738 284**	**717 578**	**0,6**	**0,5**	**0,7**
1401	Kuantan Sengingi	54 981	216 264	46 424	0,9	0,7	1,1
1402	Indragiri Hulu	59 378	246 176	41 441	0,6	0,4	0,8
1403	Indragiri Hilir	134 935	554 698	134 274	1,0	0,7	1,3
1404	Pelalawan	37 975	152 717	27 562	0,7	0,5	0,9
1405	Siak	58 323	237 985	40 507	0,7	0,4	1,1
1406	Kampar	106 594	446 340	44 620	0,3	0,2	0,4
1407	Rokan Hulu	65 573	265 347	40 740	0,5	0,3	0,7
1408	Bengkalis	116 115	518 678	75 665	0,5	0,4	0,7
1409	Rokan Hilir	80 708	351 790	62 087	0,6	0,4	0,8
1410	Kepulauan Riau	79 572	316 905	46 454	0,8	0,4	1,1
1411	Karimun	37 301	163 800	23 196	0,5	0,2	0,8
1412	Natuna	19 601	78 025	12 405	0,5	0,2	0,7
1471	Pekan Baru	143 193	581 759	40 765	0,3	0,1	0,4
1472	Batam	129 537	435 383	57 774	0,7	0,4	1,1
1473	Dumai	38 519	172 417	23 665	0,6	0,2	0,9

https://www.bps.go.id

Tabel **Keparahan Kemiskinan Propinsi Jambi menurut Kabupaten/Kota, 2000**

———: A2.05

Table *Poverty Severity of Jambi Province by Regency/City, 2000*

Kode/ *Code*	Kabupaten/Kota *Regency/City*	**Banyaknya Rumah Tangga**/ *Number of Household*	**Banyaknya Penduduk**/ *Number of Population*	**Banyaknya Penduduk Miskin**/ *Number of Poor People*	**Persentase Keparahan Kemiskinan (P_2)**/ *Percentage of Poverty Severity (P_2)*	Interval P_2 (%), •=10%	
						Batas bawah/ *Lower*	**Batas atas**/ *Upper*
[1]	[2]	[3]	[4]	[5]	[6]	[7]	[8]
15	**Jambi**	**594 324**	**2 399 762**	**577 780**	**1,7**	**1,5**	**1,9**
1501	Kerinci	84 272	294 582	70 695	1,7	1,4	1,9
1502	Merangin	63 592	253 607	71 047	1,9	1,5	2,2
1503	Sarolangun	42 803	177 798	50 053	2,2	1,8	2,5
1504	Batang Hari	46 708	189 533	47 662	1,8	1,4	2,2
1505	Muaro Jambi	57 781	233 303	47 136	1,5	1,2	1,7
1506	Tanjung Jabung Timur	47 920	191 168	42 018	1,4	1,0	1,8
1507	Tanjung Jabung Barat	50 921	206 454	41 970	1,3	0,8	1,7
1508	Tebo	52 626	221 686	57 748	1,9	1,5	2,4
1509	Bungo	52 428	216 509	63 843	2,1	1,7	2,5
1571	Jambi	95 273	415 122	85 609	1,3	0,9	1,6

https://www.bps.go.id

Tabel : A2.06 **Keparahan Kemiskinan Propinsi Sumatera Selatan menurut Kabupaten/Kota, 2000**

Table *Poverty Severity of South Sumatera Province by Regency/City, 2000*

Kode/ *Code*	Kabupaten/Kota *Regency/City*	**Banyaknya Rumah Tangga**/ *Number of Household*	**Banyaknya Penduduk**/ *Number of Population*	**Banyaknya Penduduk Miskin**/ *Number of Poor People*	**Persentase Keparahan Kemiskinan (P_2)**/ *Percentase of Poverty Severity (P_2)*	Interval P_2 (%), •=10%	
						Batas bawah/ *Lower*	**Batas atas**/ *Upper*
[1]	[2]	[3]	[4]	[5]	[6]	[7]	[8]
16	**Sumatera Selatan**	**1 486 339**	**6 868 410**	**1 819 715**	**2,0**	**1,8**	**2,2**
1601	Ogan Komering Ulu	251 298	1 153 123	315 304	1,4	1,1	1,7
1602	Ogan Komering Ilir	220 189	970 703	320 190	2,4	2,1	2,7
1603	Muara Enim	161 613	717 424	161 192	1,3	1,1	1,6
1604	Lahat	146 113	669 802	132 818	1,2	1,0	1,4
1605	Musi Rawas	140 491	639 222	163 628	1,5	1,2	1,8
1606	Musi Banyu Asin	272 817	1 278 000	347 898	3,4	3,1	3,6
1671	Palembang	293 818	1 440 136	378 685	1,8	1,4	2,2

https://www.bps.go.id

Tabel : A2.07 **Keparahan Kemiskinan Propinsi Bengkulu menurut Kabupaten/Kota, 2000**

Table *Poverty Severity of Bengkulu Province by Regency/City, 2000*

Kode/ *Code*	Kabupaten/Kota *Regency/City*	**Banyaknya Rumah Tangga**/ *Number of Household*	**Banyaknya Penduduk**/ *Number of Population*	**Banyaknya Penduduk Miskin**/ *Number of Poor People*	**Persentase Keparahan Kemiskinan (P_2)**/ *Percentage of Poverty Severity (P_2)*	Interval P_2 (%), •=10%	
						Batas bawah/ *Lower*	**Batas atas**/ *Upper*
[1]	[2]	[3]	[4]	[5]	[6]	[7]	[8]
17	**Bengkulu**	**358 359**	**1 594 146**	**310 207**	**1,5**	**1,3**	**1,7**
1701	Bengkulu Selatan	86 360	382 544	75 190	1,4	1,2	1,7
1702	Rejang Lebong	112 329	449 255	57 102	0,8	0,6	1,0
1703	Bengkulu Utara	101 505	483 013	125 735	2,1	1,8	2,4
1771	Bengkulu	58 165	279 334	52 179	1,4	1,1	1,8

https://www.bps.go.id

Tabel : A2.08 **Keparahan Kemiskinan Propinsi Lampung menurut Kabupaten/Kota, 2000**

Table *Poverty Severity of Lampung Province by Regency/City, 2000*

Kode/ *Code*	Kabupaten/Kota *Regency/City*	**Banyaknya Rumah Tangga**/ *Number of Household*	**Banyaknya Penduduk**/ *Number of Population*	**Banyaknya Penduduk Miskin**/ *Number of Poor People*	**Persentase Keparahan Kemiskinan (P_2)**/ *Percentage of Poverty Severity (P_2)*	Interval P_2 (%), •=10%	
						Batas bawah/ *Lower*	**Batas atas**/ *Upper*
[1]	[2]	[3]	[4]	[5]	[6]	[7]	[8]
18	**Lampung**	**1 617 288**	**6 674 906**	**1 776 128**	**1,6**	**1,4**	**1,9**
1801	Lampung Barat	92 402	365 959	102 906	1,7	1,2	2,2
1802	Tanggamus	183 170	799 312	219 034	1,7	1,3	2,1
1803	Lampung Selatan	269 823	1 140 885	293 985	1,6	1,2	1,9
1804	Lampung Timur	219 170	871 577	217 833	1,4	1,1	1,7
1805	Lampung Tengah	262 259	1 045 549	269 384	1,5	1,2	1,9
1806	Lampung Utara	124 110	530 470	128 771	1,4	1,1	1,7
1807	Way Kanan	84 017	348 369	113 026	1,9	1,5	2,4
1808	Tulangbawang	179 662	714 695	241 633	2,1	1,7	2,6
1871	Bandar Lampung	173 134	740 073	167 788	1,8	1,5	2,0
1872	Metro	29 541	118 017	21 768	1,2	0,6	1,7

https://www.bps.go.id

Tabel : A2.09 **Keparahan Kemiskinan Propinsi Kepulauan Bangka Belitung menurut Kabupaten/Kota, 2000**

Table *Poverty Severity of Bangka Belitung Island Province by Regency/City, 2000*

Kode/ *Code*	Kabupaten/Kota *Regency/City*	**Banyaknya Rumah Tangga**/ *Number of Household*	**Banyaknya Penduduk**/ *Number of Population*	**Banyaknya Penduduk Miskin**/ *Number of Poor People*	**Persentase Keparahan Kemiskinan (P_2)**/ *Percentage of Poverty Severity (P_2)*	Interval P_2 (%), •=10%	
						Batas bawah/ *Lower*	**Batas atas**/ *Upper*
[1]	[2]	[3]	[4]	[5]	[6]	[7]	[8]
19	**Kepulauan Bangka Belitung**	**214 247**	**895 773**	**174 116**	**1,1**	**0,8**	**1,3**
1901	Bangka	133 893	567 054	91 488	0,8	0,5	1,1
1902	Belitung	50 036	204 138	55 150	1,6	1,0	2,1
1971	Pangkal Pinang	30 318	124 581	27 478	1,4	1,0	1,8

https://www.bps.go.id

Tabel : A2.10 **Keparahan Kemiskinan Propinsi DKI Jakarta menurut Kabupaten/Kota, 2000**

Table *Poverty Severity of DKI Jakarta Province by Regency/City, 2000*

Kode/ *Code*	Kabupaten/Kota *Regency/City*	**Banyaknya Rumah Tangga**/ *Number of Household*	**Banyaknya Penduduk**/ *Number of Population*	**Banyaknya Penduduk Miskin**/ *Number of Poor People*	**Persentase Keparahan Kemiskinan (P_2)**/ *Percentage of Poverty Severity (P_2)*	Interval P_2 (%), •=10%	
						Batas bawah/ *Lower*	**Batas atas**/ *Upper*
[1]	[2]	[3]	[4]	[5]	[6]	[7]	[8]
31	**DKI Jakarta**	**2 227 138**	**8 310 442**	**353 666**	**0,2**	**0,1**	**0,3**
3171	Jakarta Selatan	462 236	1 774 556	59 909	0,1	0,1	0,2
3172	Jakarta Timur	613 033	2 339 000	75 868	0,1	0,1	0,2
3173	Jakarta Pusat	245 826	868 522	33 074	0,2	0,1	0,3
3174	Jakarta Barat	511 425	1 897 037	103 035	0,3	0,1	0,4
3175	Jakarta Utara	394 618	1 431 327	81 781	0,3	0,1	0,4

https://www.bps.go.id

Tabel **Keparahan Kemiskinan Propinsi Jawa Barat menurut Kabupaten/Kota, 2000**

———: A2.11

Table *Poverty Severity of West Java Province by Regency/City, 2000*

Kode/ *Code*	Kabupaten/Kota *Regency/City*	**Banyaknya Rumah Tangga**/ *Number of Household*	**Banyaknya Penduduk**/ *Number of Population*	**Banyaknya Penduduk Miskin**/ *Number of Poor People*	**Persentase Keparahan Kemiskinan (P_2)**/ *Percentage of Poverty Severity (P_2)*	Interval P_2 (%), •=10%	
						Batas bawah/ *Lower*	**Batas atas**/ *Upper*
[1]	[2]	[3]	[4]	[5]	[6]	[7]	[8]
32	**Jawa Barat**	**9 561 444**	**35 650 622**	**6 767 936**	**1,2**	**1,0**	**1,3**
3201	Bogor	857 111	3 505 982	767 570	1,4	1,2	1,7
3202	Sukabumi	567 500	2 071 887	434 224	1,2	0,9	1,5
3203	Cianjur	535 011	1 943 414	490 857	1,5	1,2	1,9
3204	Bandung	1 097 090	4 148 855	734 281	1,1	0,9	1,3
3205	Garut	512 935	2 044 526	498 375	1,5	1,3	1,8
3206	Tasikmalaya	568 372	2 061 722	453 587	1,3	1,0	1,5
3207	Ciamis	486 602	1 616 358	314 094	1,1	0,8	1,3
3208	Kuningan	255 551	978 665	233 130	1,6	1,2	1,9
3209	Cirebon	489 145	1 919 792	499 199	1,9	1,6	2,2
3210	Majalengka	327 547	1 118 573	275 021	1,7	1,3	2,0
3211	Sumedang	290 036	965 751	169 600	1,0	0,7	1,2
3212	Indramayu	451 048	1 586 861	361 627	1,5	1,1	1,8
3213	Subang	394 652	1 327 399	232 390	1,0	0,7	1,3
3214	Purwakarta	186 537	697 966	143 986	1,2	0,9	1,5
3215	Karawang	491 332	1 784 761	328 994	1,1	0,8	1,4
3216	Bekasi	445 393	1 665 593	271 928	1,0	0,7	1,3
3271	Bogor	179 663	748 787	99 527	0,8	0,5	1,1
3272	Sukabumi	65 813	251 911	44 368	1,2	0,7	1,6
3273	Bandung	582 909	2 132 949	155 040	0,4	0,2	0,5
3274	Cirebon	67 157	271 199	40 374	0,9	0,3	1,6
3275	Bekasi	423 354	1 665 586	137 737	0,4	0,2	0,6
3276	Depok	286 686	1 142 085	82 026	0,4	0,2	0,5

https://www.bps.go.id

Tabel : A2.12 **Keparahan Kemiskinan Propinsi Jawa Tengah menurut Kabupaten/Kota, 2000**

Table *Poverty Severity of Central Java Province by Regency/City, 2000*

Kode/ *Code*	Kabupaten/Kota *Regency/City*	**Banyaknya Rumah Tangga**/ *Number of Household*	**Banyaknya Penduduk**/ *Number of Population*	**Banyaknya Penduduk Miskin**/ *Number of Poor People*	**Persentase Keparahan Kemiskinan (P_2)**/ *Percentage of Poverty Severity (P_2)*	Interval P_2 (%), •=10%	
						Batas bawah/ *Lower*	**Batas atas**/ *Upper*
[1]	[2]	[3]	[4]	[5]	[6]	[7]	[8]
33	**Jawa Tengah**	**7.693.478**	**30.259.911**	**8.608.190**	**3,8**	**3,7**	**3,9**
3301	Cilacap	399.846	1.590.666	414.023	4,6	4,3	4,9
3302	Banyumas	373.525	1.446.807	468.204	4,2	3,9	4,6
3303	Purbalingga	188.414	780.381	266.940	5,1	4,7	5,5
3304	Banjarnegara	202.513	826.925	296.643	5,5	5,2	5,9
3305	Kebumen	282.588	1.158.983	312.538	5,4	5,1	5,6
3306	Purworejo	187.452	696.802	210.859	3,9	3,7	4,2
3307	Wonosobo	180.125	720.111	239.565	6,3	5,9	6,7
3308	Magelang	275.312	1.069.747	307.557	5,0	4,7	5,3
3309	Boyolali	234.321	891.883	277.354	4,3	4,0	4,6
3310	Klaten	268.656	989.901	222.068	2,2	2,0	2,4
3311	Sukoharjo	197.261	754.847	179.825	2,5	2,1	2,8
3312	Wonogiri	243.905	960.415	231.561	3,2	2,9	3,4
3313	Karanganyar	182.426	727.085	189.377	2,8	2,5	3,2
3314	Sragen	221.202	831.430	226.004	3,1	2,8	3,4
3315	Grobogan	347.251	1.260.884	392.116	4,8	4,5	5,1
3316	Blora	219.015	805.846	227.420	3,3	3,0	3,6
3317	Rembang	142.697	553.944	172.430	6,5	6,2	6,9
3318	Pati	311.644	1.132.011	295.954	3,8	3,6	4,1
3319	Kudus	173.939	700.536	172.579	2,5	2,1	2,9
3320	Jepara	248.294	958.782	229.105	3,6	3,3	4,0
3321	Demak	244.508	956.842	290.288	5,4	5,0	5,8
3322	Semarang	215.019	827.399	186.114	3,3	3,0	3,6
3323	Temanggung	152.980	612.754	179.111	3,7	3,4	4,0
3324	Kendal	218.994	842.470	268.786	4,9	4,5	5,3
3325	Batang	158.162	652.540	226.892	6,3	5,8	6,8

https://www.bps.go.id

Tabel : A2.12 **Keparahan Kemiskinan Propinsi Jawa Tengah menurut Kabupaten/Kota, 2000**

Table *Poverty Severity of Central Java Province by Regency/City, 2000*

Kode/ *Code*	Kabupaten/Kota *Regency/City*	**Banyaknya Rumah Tangga**/ *Number of Household*	**Banyaknya Penduduk**/ *Number of Population*	**Banyaknya Penduduk Miskin**/ *Number of Poor People*	**Persentase Keparahan Kemiskinan (P_2)**/ *Percentage of Poverty Severity (P_2)*	Interval P_2 (%), •=10%	
						Batas bawah/ *Lower*	**Batas atas**/ *Upper*
[1]	[2]	[3]	[4]	[5]	[6]	[7]	[8]
3326	Pekalongan	180.475	792.056	272.718	5,9	5,5	6,3
3327	Pemalang	269.791	1.189.187	461.198	6,2	5,6	6,7
3328	Tegal	318.631	1.367.764	483.783	4,9	4,5	5,3
3329	Brebes	410.378	1.666.363	494.437	7,6	7,2	8,0
3371	Kota Magelang	30.325	114.885	16.310	0,7	0,3	1,1
3372	Kota Surakarta	129.838	487.985	68.349	0,7	0,4	1,0
3373	Kota Salatiga	41.636	150.164	26.153	1,6	1,1	2,1
3374	Kota Semarang	326.005	1.248.115	177.851	1,2	1,0	1,4
3375	Kota Pekalongan	60.633	258.571	71.119	4,0	3,5	4,5
3376	Kota Tegal	55.717	234.830	52.966	1,3	0,8	1,9

https://www.bps.go.id

Tabel : A2.13 **Keparahan Kemiskinan Propinsi DI Yogyakarta menurut Kabupaten/Kota, 2000**

Table *Poverty Severity of DI Yogyakarta Province by Regency/City, 2000*

Kode/ *Code*	Kabupaten/Kota *Regency/City*	**Banyaknya Rumah Tangga**/ *Number of Household*	**Banyaknya Penduduk**/ *Number of Population*	**Banyaknya Penduduk Miskin**/ *Number of Poor People*	**Persentase Keparahan Kemiskinan (P_2)**/ *Percentage of Poverty Severity (P_2)*	Interval P_2 (%), •=10%	
						Batas bawah/ *Lower*	**Batas atas**/ *Upper*
[1]	[2]	[3]	[4]	[5]	[6]	[7]	[8]
34	**D I Yogyakarta**	**921 708**	**3 104 154**	**823 910**	**2,0**	**1,8**	**2,2**
3401	Kulon Progo	100 755	369 705	119 762	2,5	2,0	3,0
3402	Bantul	217 207	777 371	242 258	2,5	2,0	3,0
3403	Gunung Kidul	178 631	668 947	242 202	2,8	2,4	3,2
3404	Sleman	292 636	895 358	178 990	1,4	1,2	1,7
3471	Yogyakarta	132 479	392 773	40 698	0,7	0,5	0,8

https://www.bps.go.id

Tabel : A2.14 **Keparahan Kemiskinan Propinsi Jawa Timur menurut Kabupaten/Kota, 2000**

Table *Poverty Severity of East Java Province by Regency/City, 2000*

Kode/ *Code*	Kabupaten/Kota *Regency/City*	**Banyaknya Rumah Tangga**/ *Number of Household*	**Banyaknya Penduduk**/ *Number of Population*	**Banyaknya Penduduk Miskin**/ *Number of Poor People*	**Persentase Keparahan Kemiskinan (P_2)**/ *Percentage of Poverty Severity (P_2)*	Interval P_2 (%), •=10%	
						Batas bawah/ *Lower*	**Batas atas**/ *Upper*
[1]	[2]	[3]	[4]	[5]	[6]	[7]	[8]
35	**Jawa Timur**	**9 499 753**	**34 633 101**	**10 085 931**	**2,0**	**1,8**	**2,1**
3501	Pacitan	142 031	525 011	208 040	2,9	2,3	3,4
3502	Ponorogo	228 997	836 498	286 745	2,4	2,0	2,8
3503	Trenggalek	176 052	648 141	245 755	2,7	2,2	3,3
3504	Tulungagung	256 604	927 970	260 996	1,8	1,4	2,2
3505	Blitar	288 897	1 061 810	290 440	1,7	1,4	2,0
3506	Kediri	371 780	1 402 693	357 990	1,6	1,3	1,9
3507	Malang	631 955	2 405 871	673 348	1,8	1,5	2,1
3508	Lumajang	268 732	961 706	289 296	1,9	1,5	2,3
3509	Jember	645 177	2 182 303	698 008	2,1	1,7	2,5
3510	Banyuwangi	436 165	1 485 680	421 505	1,9	1,5	2,3
3511	Bondowoso	229 297	687 067	258 284	2,6	2,2	3,1
3512	Situbondo	199 819	595 150	205 985	2,4	1,8	3,0
3513	Probolinggo	287 194	999 349	389 889	2,8	2,4	3,2
3514	Pasuruan	366 534	1 355 323	389 444	1,8	1,5	2,1
3515	Sidoarjo	420 235	1 559 290	248 111	0,9	0,8	1,1
3516	Mojokerto	242 362	905 890	225 551	1,5	1,2	1,8
3517	Jombang	295 899	1 121 184	320 862	1,9	1,6	2,3
3518	Nganjuk	260 677	971 442	277 995	1,8	1,5	2,2
3519	Madiun	183 518	638 452	159 830	1,5	1,1	1,8
3520	Magetan	166 844	613 724	151 140	1,5	1,1	1,8
3521	Ngawi	237 529	810 604	257 207	2,0	1,6	2,4
3522	Bojonegoro	306 833	1 163 864	473 970	3,0	2,6	3,3
3523	Tuban	267 945	1 049 575	446 506	3,3	2,8	3,8
3524	Lamongan	285 602	1 179 567	426 983	2,5	2,1	2,8
3525	Gresik	250 037	1 003 328	232 250	1,4	1,1	1,6
3526	Bangkalan	201 525	796 829	352 160	3,7	3,2	4,3
3527	Sampang	187 819	743 047	381 845	4,6	3,9	5,4
3528	Pamekasan	175 352	685 254	265 184	2,9	2,4	3,5
3529	Sumenep	310 516	982 565	334 054	2,2	1,8	2,5
3571	Kediri	62 879	243 522	46 805	1,2	0,8	1,7
3572	Blitar	30 842	118 783	32 609	1,9	1,1	2,7
3573	Malang	211 751	753 086	122 416	1,0	0,7	1,3

https://www.bps.go.id

Tabel **Keparahan Kemiskinan Propinsi Jawa Timur menurut Kabupaten/Kota, 2000**
: A2.14

Table *Poverty Severity of East Java Province by Regency/City, 2000*

Kode/ *Code*	Kabupaten/Kota *Regency/City*	**Banyaknya Rumah Tangga**/ *Number of Household*	**Banyaknya Penduduk**/ *Number of Population*	**Banyaknya Penduduk Miskin**/ *Number of Poor People*	**Persentase Keparahan Kemiskinan (P_2)**/ *Percentage of Poverty Severity (P_2)*	Interval P_2 (%), •=10%	
						Batas bawah/ *Lower*	**Batas atas**/ *Upper*
[1]	[2]	[3]	[4]	[5]	[6]	[7]	[8]
3574	Probolinggo	49 077	188 888	47 389	1,7	0,9	2,5
3575	Pasuruan	40 838	167 143	41 070	1,6	1,0	2,2
3576	Mojokerto	27 542	108 714	20 202	1,1	0,6	1,7
3577	Madiun	44 906	163 180	26 454	0,9	0,6	1,3
3578	Surabaya	709 991	2 590 598	219 612	0,4	0,3	0,5

https://www.bps.go.id

Tabel : A2.15 **Keparahan Kemiskinan Propinsi Banten menurut Kabupaten/Kota, 2000**

Table *Poverty Severity of Banten Province by Regency/City, 2000*

Kode/ *Code*	Kabupaten/Kota *Regency/City*	**Banyaknya Rumah Tangga**/ *Number of Household*	**Banyaknya Penduduk**/ *Number of Population*	**Banyaknya Penduduk Miskin**/ *Number of Poor People*	**Persentase Keparahan Kemiskinan (P_2)**/ *Percentage of Poverty Severity (P_2)*	Interval P_2 (%), •=10%	
						Batas bawah/ *Lower*	**Batas atas**/ *Upper*
[1]	[2]	[3]	[4]	[5]	[6]	[7]	[8]
36	**Banten**	**2 001 548**	**8 077 574**	**982 962**	**0,5**	**0,4**	**0,6**
3601	Pandeglang	251 432	1 008 798	132 806	0,4	0,3	0,4
3602	Lebak	254 006	1 025 764	188 167	0,6	0,6	0,6
3603	Tangerang	691 692	2 778 104	326 998	0,5	0,4	0,6
3604	Serang	385 952	1 647 422	209 111	0,5	0,4	0,6
3671	Tangerang	346 953	1 323 064	84 485	0,4	0,3	0,4
3672	Cilegon	71 513	294 422	23 294	0,8	0,6	0,9

https://www.bps.go.id

Tabel **Keparahan Kemiskinan Propinsi Bali menurut Kabupaten/Kota, 2000**

———: A2.16

Table *Poverty Severity of Bali Province by Regency/City, 2000*

Kode/ *Code*	Kabupaten/Kota *Regency/City*	**Banyaknya Rumah Tangga**/ *Number of Household*	**Banyaknya Penduduk**/ *Number of Population*	**Banyaknya Penduduk Miskin**/ *Number of Poor People*	**Persentase Keparahan Kemiskinan (P_2)**/ *Percentage of Poverty Severity (P_2)*	Interval P_2 (%), •=10%	
						Batas bawah/ *Lower*	**Batas atas**/ *Upper*
[1]	[2]	[3]	[4]	[5]	[6]	[7]	[8]
51	**Bali**	**800 058**	**3 135 684**	**271 169**	**0,4**	**0,4**	**0,5**
5101	Jembrana	63 000	230 912	20 890	0,5	0,4	0,6
5102	Tabanan	94 876	374 397	21 123	0,2	0,2	0,3
5103	Badung	84 430	344 481	11 769	0,1	0,1	0,2
5104	Gianyar	85 747	391 931	19 289	0,2	0,1	0,3
5105	Klungkung	39 136	154 993	20 061	0,6	0,4	0,8
5106	Bangli	48 968	192 606	25 956	0,7	0,5	0,9
5107	Karang Asem	90 456	359 239	64 719	0,9	0,7	1,0
5108	Buleleng	147 932	556 000	75 894	0,8	0,7	1,0
5171	Denpasar	145 513	531 125	11 469	0,1	0,1	0,1

https://www.bps.go.id

Tabel : A2.17 **Keparahan Kemiskinan Propinsi Nusa Tenggara Barat menurut Kabupaten/Kota, 2000**

Table *Poverty Severity of West Nusa Tenggara Province by Regency/City, 2000*

Kode/ *Code*	Kabupaten/Kota *Regency/City*	**Banyaknya Rumah Tangga**/ *Number of Household*	**Banyaknya Penduduk**/ *Number of Population*	**Banyaknya Penduduk Miskin**/ *Number of Poor People*	**Persentase Keparahan Kemiskinan (P_2)**/ *Percentage of Poverty Severity (P_2)*	Interval P_2 (%), •=10%	
						Batas bawah/ *Lower*	**Batas atas**/ *Upper*
[1]	[2]	[3]	[4]	[5]	[6]	[7]	[8]
52	**Nusa Tenggara Barat**	**987 475**	**3 817 176**	**1 255 459**	**2,1**	**1,8**	**2,3**
5201	Lombok Barat	172 075	662 703	157 957	1,3	1,0	1,6
5202	Lombok Tengah	203 201	742 974	238 353	1,9	1,5	2,3
5203	Lombok Timur	261 695	970 848	346 511	1,8	1,2	2,4
5204	Sumbawa	110 274	443 089	154 525	1,5	1,3	1,7
5205	Dompu	41 920	179 288	87 625	3,3	2,8	3,8
5206	Bima	118 064	504 429	204 667	2,1	1,8	2,3
5271	Mataram	80 246	313 845	65 820	0,0	0,0	0,4

https://www.bps.go.id

Tabel : A2.18 **Keparahan Kemiskinan Propinsi Nusa Tenggara Timur menurut Kabupaten/Kota, 2000**

Table *Poverty Severity of East Nusa Tenggara Province by Regency/City, 2000*

Kode/ *Code*	Kabupaten/Kota *Regency/City*	**Banyaknya Rumah Tangga**/ *Number of Household*	**Banyaknya Penduduk**/ *Number of Population*	**Banyaknya Penduduk Miskin**/ *Number of Poor People*	**Persentase Keparahan Kemiskinan (P_2)**/ *Percentage of Poverty Severity (P_2)*	Interval P_2 (%), •=10%	
						Batas bawah/ *Lower*	**Batas atas**/ *Upper*
[1]	[2]	[3]	[4]	[5]	[6]	[7]	[8]
53	**Nusa Tenggara Timur**	**792 627**	**3 785 704**	**1 806 028**	**3,5**	**3,2**	**3,8**
5301	Sumba Barat	61 121	352 097	208 440	5,1	4,4	5,8
5302	Sumba Timur	36 773	183 135	86 614	3,5	2,7	4,2
5303	Kupang	89 721	396 729	204 421	3,9	3,4	4,3
5304	Timor Tengah Selatan	87 721	388 324	201 326	3,8	3,3	4,4
5305	Timor Tengah Utara	43 969	192 872	93 144	3,4	2,9	4,0
5306	Belu	59 653	275 449	134 650	3,6	3,0	4,2
5307	Alor	35 459	162 583	69 013	3,1	2,6	3,6
5308	Lembata	21 149	89 492	39 332	3,0	2,4	3,7
5309	Flores Timur	41 040	195 756	87 719	3,2	2,8	3,6
5310	Sikka	53 209	261 811	124 854	3,4	2,8	4,0
5311	Ende	48 150	230 875	97 727	2,9	2,3	3,4
5312	Ngada	42 980	221 871	107 067	3,3	2,7	3,9
5313	Manggarai	119 053	599 076	276 166	3,1	2,7	3,5
5371	Kupang	52 629	235 634	75 555	2,4	1,7	3,1

https://www.bps.go.id

Tabel : A2.19 **Keparahan Kemiskinan Propinsi Kalimantan Barat menurut Kabupaten/Kota, 2000**

Table *Poverty Severity of West Kalimantan Province by Regency/City, 2000*

Kode/ *Code*	Kabupaten/Kota *Regency/City*	**Banyaknya Rumah Tangga**/ *Number of Household*	**Banyaknya Penduduk**/ *Number of Population*	**Banyaknya Penduduk Miskin**/ *Number of Poor People*	**Persentase Keparahan Kemiskinan (P_2)**/ *Percentase of Poverty Severity (P_2)*	Interval P_2 (%), •=10%	
						Batas bawah/ *Lower*	**Batas atas**/ *Upper*
[1]	[2]	[3]	[4]	[5]	[6]	[7]	[8]
61	**Kalimantan Barat**	**846 722**	**3 715 931**	**944 178**	**1,3**	**1,1**	**1,4**
6101	Sambas	98 848	453 827	117 943	1,2	0,9	1,5
6102	Bengkayang	71 140	327 335	80 110	1,2	0,9	1,5
6103	Landak	55 658	280 297	111 085	2,4	2,1	2,7
6104	Pontianak	141 734	624 902	124 333	0,9	0,7	1,1
6105	Sanggau	117 788	504 123	144 660	1,4	1,2	1,6
6106	Ketapang	103 869	423 587	132 044	1,6	1,3	1,9
6107	Sintang	109 789	458 008	153 997	1,8	1,6	2,1
6108	Kapuas Hulu	44 040	181 921	39 803	0,9	0,7	1,1
6171	Pontianak	103 856	461 931	40 202	0,3	0,2	0,5

https://www.bps.go.id

Tabel : A2.20 **Keparahan Kemiskinan Propinsi Kalimantan Tengah menurut Kabupaten/Kota, 2000**

Table *Poverty Severity of Central Kalimantan Province by Regency/City, 2000*

Kode/ *Code*	Kabupaten/Kota *Regency/City*	**Banyaknya Rumah Tangga**/ *Number of Household*	**Banyaknya Penduduk**/ *Number of Population*	**Banyaknya Penduduk Miskin**/ *Number of Poor People*	**Persentase Keparahan Kemiskinan (P_2)**/ *Percentage of Poverty Severity (P_2)*	Interval P_2 (%), •=10%	
						Batas bawah/ *Lower*	**Batas atas**/ *Upper*
[1]	[2]	[3]	[4]	[5]	[6]	[7]	[8]
62	**Kalimantan Tengah**	**468 610**	**1 795 500**	**292 118**	**1,5**	**1,3**	**1,6**
6201	Kotawaringin Barat	65 392	245 355	23 002	0,7	0,4	1,0
6202	Kotawaringin Timur	138 025	519 750	72 950	1,4	1,3	1,6
6203	Kapuas	130 251	510 479	124 875	2,4	2,1	2,8
6204	Barito Selatan	46 187	179 092	33 886	1,2	0,9	1,5
6205	Barito Utara	48 107	182 697	25 303	1,0	0,8	1,3
6271	Palangka Raya	40 648	158 127	12 102	0,4	0,1	0,6

https://www.bps.go.id

Tabel : A2.21 **Keparahan Kemiskinan Propinsi Kalimantan Selatan menurut Kabupaten/Kota, 2000**

Table *Poverty Severity of South Kalimantan Province by Regency/City, 2000*

Kode/ *Code*	Kabupaten/Kota *Regency/City*	**Banyaknya Rumah Tangga**/ *Number of Household*	**Banyaknya Penduduk**/ *Number of Population*	**Banyaknya Penduduk Miskin**/ *Number of Poor People*	**Persentase Keparahan Kemiskinan (P_2)**/ *Percentage of Poverty Severity (P_2)*	Interval P_2 (%), •=10%	
						Batas bawah/ *Lower*	**Batas atas**/ *Upper*
[1]	[2]	[3]	[4]	[5]	[6]	[7]	[8]
63	**Kalimantan Selatan**	**783 733**	**2 969 364**	**424 684**	**0,6**	**0,4**	**0,7**
6301	Tanah Laut	60 794	230 133	33 402	0,5	0,4	0,7
6302	Kota Baru	106 952	410 890	56 918	0,5	0,4	0,7
6303	Banjar	107 420	411 030	66 497	0,6	0,5	0,8
6304	Barito Kuala	63 446	245 305	36 128	0,6	0,4	0,7
6305	Tapin	38 879	140 686	21 291	0,6	0,4	0,7
6306	Hulu Sungai Selatan	54 705	196 902	18 962	0,3	0,2	0,4
6307	Hulu Sungai Tengah	61 482	223 120	38 433	0,7	0,5	0,8
6308	Hulu Sungai Utara	74 853	290 544	64 244	1,0	0,8	1,2
6309	Tabalong	43 881	170 362	28 417	0,7	0,5	0,8
6371	Banjarmasin	136 635	526 752	46 038	0,3	0,2	0,5
6372	Banjar Baru	34 686	123 640	14 353	0,5	0,3	0,7

https://www.bps.go.id

Tabel **Keparahan Kemiskinan Propinsi Kalimantan Timur menurut Kabupaten/Kota, 2000**
———: A2.22

Table *Poverty Severity of East Kalimantan Province by Regency/City, 2000*

Kode/ *Code*	Kabupaten/Kota *Regency/City*	**Banyaknya Rumah Tangga**/ *Number of Household*	**Banyaknya Penduduk**/ *Number of Population*	**Banyaknya Penduduk Miskin**/ *Number of Poor People*	**Persentase Keparahan Kemiskinan (P_2)**/ *Percentage of Poverty Severity (P_2)*	Interval P_2 (%), •=10%	
						Batas bawah/ *Lower*	**Batas atas**/ *Upper*
[1]	[2]	[3]	[4]	[5]	[6]	[7]	[8]
64	**Kalimantan Timur**	**602 681**	**2 407 690**	**426 630**	**1,3**	**1,0**	**1,5**
6401	Pasir	66 043	263 084	70 872	2,1	1,6	2,7
6402	Kutai Barat	34 871	132 713	33 142	1,8	1,3	2,2
6403	Kutai	108 870	428 113	106 605	2,2	1,7	2,6
6404	Kutai Timur	39 584	143 885	32 064	1,6	1,2	2,1
6405	Berau	28 386	117 555	25 324	1,6	1,1	2,0
6406	Malinau	7 974	35 114	10 745	2,4	1,8	3,1
6407	Bulongan	19 525	80 823	18 883	1,7	1,1	2,2
6408	Nunukan	16 948	76 983	19 708	2,1	1,4	2,8
6471	Balikpapan	98 218	402 905	36 992	0,4	0,1	0,8
6472	Samarinda	129 961	514 972	47 921	0,4	0,2	0,7
6473	Tarakan	26 003	113 372	14 197	0,7	0,1	1,2
6474	Bontang	26 298	98 171	10 178	0,5	0,0	0,9

https://www.bps.go.id

Tabel **Keparahan Kemiskinan Propinsi Sulawesi Utara menurut Kabupaten/Kota, 2000**
: A2.23

Table *Poverty Severity of North Sulawesi Province by Regency/City, 2000*

Kode/ *Code*	Kabupaten/Kota *Regency/City*	**Banyaknya Rumah Tangga**/ *Number of Household*	**Banyaknya Penduduk**/ *Number of Population*	**Banyaknya Penduduk Miskin**/ *Number of Poor People*	**Persentase Keparahan Kemiskinan (P_2)**/ *Percentage of Poverty Severity (P_2)*	Interval P_2 (%), •=10%	
						Batas bawah/ *Lower*	**Batas atas**/ *Upper*
[1]	[2]	[3]	[4]	[5]	[6]	[7]	[8]
71	**Sulawesi Utara**	**540 702**	**1 966 654**	**311 618**	**0,8**	**0,6**	**0,9**
7101	Bolaang Mongondow	109 858	429 747	83 566	1,0	0,7	1,3
7102	Minahasa	221 189	765 791	169 641	1,2	0,9	1,4
7103	Sangihe Talaud	66 422	260 349	13 821	0,2	0,1	0,3
7171	Manado	106 211	371 251	27 596	0,2	0,1	0,3
7172	Bitung	37 022	139 516	16 993	0,5	0,2	0,7

https://www.bps.go.id

Tabel : A2.24 **Keparahan Kemiskinan Propinsi Sulawesi Tengah menurut Kabupaten/Kota, 2000**

Table *Poverty Severity of Central Sulawesi Province by Regency/City, 2000*

Kode/ *Code*	Kabupaten/Kota *Regency/City*	**Banyaknya Rumah Tangga**/ *Number of Household*	**Banyaknya Penduduk**/ *Number of Population*	**Banyaknya Penduduk Miskin**/ *Number of Poor People*	**Persentase Keparahan Kemiskinan (P_2)**/ *Percentage of Poverty Severity (P_2)*	Interval P_2 (%), •=10%	
						Batas bawah/ *Lower*	**Batas atas**/ *Upper*
[1]	[2]	[3]	[4]	[5]	[6]	[7]	[8]
72	**Sulawesi Tengah**	**464 898**	**2 003 732**	**630 875**	**2,5**	**2,1**	**2,9**
7201	Banggai Kepulauan	33 143	139 034	47 639	2,7	2,2	3,2
7202	Banggai	67 201	270 111	75 083	2,1	1,6	2,6
7203	Morowali	36 357	154 537	51 081	2,7	2,2	3,1
7204	Poso	44 409	186 025	52 623	2,1	1,7	2,6
7205	Donggala	162 619	723 311	254 584	2,8	2,4	3,3
7206	Toli-Toli	40 418	172 997	58 707	2,7	2,0	3,3
7207	Buol	22 594	97 806	34 636	2,9	2,2	3,5
7271	Palu	58 157	259 911	56 522	1,9	1,5	2,4

https://www.bps.go.id

Tabel **Keparahan Kemiskinan Propinsi Sulawesi Selatan menurut Kabupaten/Kota, 2000**
———: A2.25

Table *Poverty Severity of South Sulawesi Province by Regency/City, 2000*

Kode/ *Code*	Kabupaten/Kota *Regency/City*	**Banyaknya Rumah Tangga**/ *Number of Household*	**Banyaknya Penduduk**/ *Number of Population*	**Banyaknya Penduduk Miskin**/ *Number of Poor People*	**Persentase Keparahan Kemiskinan (P_2)**/ *Percentage of Poverty Severity (P_2)*	Interval P_2 (%), •=10%	
						Batas bawah/ *Lower*	**Batas atas**/ *Upper*
[1]	[2]	[3]	[4]	[5]	[6]	[7]	[8]
73	**Sulawesi Selatan**	**1 759 473**	**7 783 302**	**1 576 892**	**1,3**	**1,1**	**1,4**
7301	Selayar	26 427	103 601	18 463	0,9	0,6	1,1
7302	Bulukumba	82 649	351 905	86 963	1,5	1,2	1,9
7303	Bantaeng	36 127	158 418	34 119	1,2	0,8	1,5
7304	Jeneponto	73 485	315 145	127 542	3,1	2,7	3,6
7305	Takalar	51 033	229 592	49 970	1,2	0,9	1,6
7306	Gowa	118 163	512 692	84 654	0,8	0,6	1,1
7307	Sinjai	42 067	204 047	46 769	1,2	0,9	1,6
7308	Maros	59 857	271 616	43 798	1,0	0,8	1,2
7309	Pangkajene Kepulauan	57 952	263 234	47 346	1,0	0,8	1,3
7310	Barru	35 457	150 970	30 263	1,4	1,0	1,9
7311	Bone	142 981	647 099	150 693	1,5	1,2	1,7
7312	Soppeng	53 461	219 438	37 274	0,8	0,6	1,1
7313	Wajo	82 614	356 983	96 753	2,0	1,6	2,3
7314	Sidenreng Rappang	55 000	237 566	48 608	1,4	1,1	1,8
7315	Pinrang	69 249	310 558	47 540	0,9	0,6	1,1
7316	Enrekang	34 824	165 996	22 971	0,8	0,6	1,1
7317	Luwu	84 216	397 644	72 298	1,2	0,9	1,4
7318	Tana Toraja	84 150	389 221	87 340	1,4	1,2	1,7
7319	Polewali Mamasa	99 362	446 227	115 113	1,7	1,4	2,0
7320	Majene	26 023	120 588	31 120	1,8	1,2	2,5
7321	Mamuju	67 604	296 169	86 171	1,8	1,4	2,3
7322	Luwu Utara	96 169	431 162	96 063	1,4	1,1	1,6
7371	Ujung Pandang	257 077	1 095 463	106 747	0,7	0,6	0,9
7372	Pare-Pare	23 526	107 968	8 315	0,5	0,2	0,7

https://www.bps.go.id

Tabel **Keparahan Kemiskinan Propinsi Sulawesi Tenggara menurut Kabupaten/Kota, 2000**
———: A2.26

Table *Poverty Severity of South-east Sulawesi Province by Regency/City, 2000*

Kode/ *Code*	Kabupaten/Kota *Regency/City*	**Banyaknya Rumah Tangga**/ *Number of Household*	**Banyaknya Penduduk**/ *Number of Population*	**Banyaknya Penduduk Miskin**/ *Number of Poor People*	**Persentase Keparahan Kemiskinan (P_2)**/ *Percentage of Poverty Severity (P_2)*	Interval P_2 (%), •=10%	
						Batas bawah/ *Lower*	**Batas atas**/ *Upper*
[1]	[2]	[3]	[4]	[5]	[6]	[7]	[8]
74	**Sulawesi Tenggara**	**400 256**	**1 771 384**	**582 061**	**2,8**	**2,6**	**3,1**
7401	Buton	117 001	531 576	197 104	3,3	2,9	3,7
7402	Muna	61 489	273 656	108 519	3,7	3,2	4,1
7403	Kendari	102 174	443 693	175 523	3,6	3,2	4,0
7404	Kolaka	73 080	322 892	76 137	1,4	1,2	1,7
7471	Kendari	46 512	199 567	24 779	0,7	0,5	0,9

https://www.bps.go.id

Tabel **Keparahan Kemiskinan Propinsi Gorontalo menurut Kabupaten/Kota, 2000**
———: A2.27

Table *Poverty Severity of Gorontalo Province by Regency/City, 2000*

Kode/ *Code*	Kabupaten/Kota *Regency/City*	**Banyaknya Rumah Tangga**/ *Number of Household*	**Banyaknya Penduduk**/ *Number of Population*	**Banyaknya Penduduk Miskin**/ *Number of Poor People*	**Persentase Keparahan Kemiskinan (P_2)**/ *Percentage of Poverty Severity (P_2)*	Interval P_2 (%), •=10%	
						Batas bawah/ *Lower*	**Batas atas**/ *Upper*
[1]	[2]	[3]	[4]	[5]	[6]	[7]	[8]
75	**Gorontalo**	**214 151**	**826 476**	**190 672**	**1,3**	**1,0**	**1,6**
7501	Boalemo	48 434	183 957	67 429	2,2	1,7	2,8
7502	Gorontalo	131 112	508 241	104 728	1,2	0,9	1,5
7571	Kota Gorontalo	34 605	134 278	18 515	0,5	0,2	0,7

https://www.bps.go.id

TIM PENYUSUN

PETA PENDUDUK MISKIN INDONESIA 2000

(*POVERTY MAP 2000*)

Pengarah	:	Choiril Maksum Soedarti Surbakti Muljono Muah Rusman Heriawan Sunaryo Urip Happy Hardjo
Penulis	:	Uzair Suhaimi Dedi Walujadi
Pemetaan	:	Dudy Sulaeman Eka Yulyani
Pengolahan Data	:	Indra Susilo Muhardi Kahar Siti Muchlisoh Edi Prawoto Bahtiar Ahmad Azhari Amiek Chamami Dani Jaelani Satriana Yasmuarto
Konsultan Ahli	:	Chris Elbers (Vrije Universiteit- Amsterdam)

https://www.bps.go.id