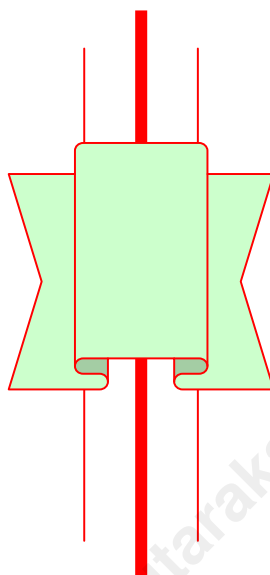


---

**KECAMATAN ENGGANO DALAM ANGKA**

***ENGGANO IN FIGURES***

**2009**



**Badan Pusat Statistik Kabupaten Bengkulu Utara**

*Kecamatan Enggano Dalam Angka 2009*

## KATA PENGANTAR

Buku Kecamatan Dalam Angka Tahun 2008 ini, adalah merupakan penerbitan lanjutan yang pernah diterbitkan pada tahun-tahun sebelumnya.

Data-data yang dihimpun dan disajikan dalam bentuk tabel, buku ini terbit berkat bantuan peran serta dan partisipasi dari seluruh pihak Dinas/Instansi yang ada dalam Kecamatan Enggano, sehingga dapat terwujud penerbitan buku ini.

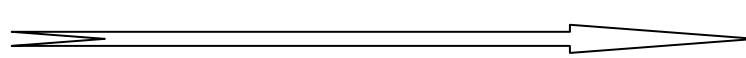
Atas kerja sama yang baik antara semua pihak yang telah memberikan bantuan, kami menghaturkan ucapan terima kasih yang sebesar-besarnya.

Kami menyadari bahwa kemungkinan disana sini masih banyak kelemahan-kelemahan dan kekurangan yang perlu perbaikan di dalam penyajian maupun bentuk penyusunan buku ini.

Kritik serta saran untuk kebaikan sangat kami harapkan untuk penyempurnaan penerbitan buku dimasa yang akan datang.

Enggano, Mei 2008  
Kepala BPS  
Kab. Bengkulu Utara

HUSNAN, SE  
NIP. 196409091992031003

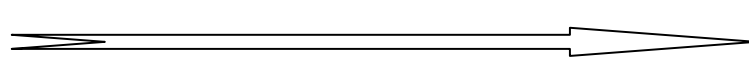


*Kecamatan Enggano Dalam Angka 2009*



## DAFTAR ISI

	Hal
PETA KECAMATAN ENGGANO.....	
i	
KATA PENGANTAR.....	ii
KATA SAMBUTAN CAMAT.....	iii
DAFTAR ISI.....	iv
DAFTAR TABEL.....	v
1. GEOGRAFI .....	1
2. PEMERINTAHAN .....	5
3. KEPENDUDUKAN.....	9
4. SOSIAL .....	16
5. PERTANIAN .....	24
6. TRANSPORTASI DAN KOMUNIKASI.....	32
7. KEUANGAN.....	33



## DAFTAR TABEL

Tabel	Hal
I. GEOGRAFI	
1.1 Jarak antara Kecamatan dengan Kelurahan/Desa di Kecamatan Enggano Tahun 2008 .....	1
1.2 Luas Desa di Kecamatan Enggano Tahun 2008.....	3
II. PEMERINTAHAN	
2.1 Klasifikasi Desa/Kelurahan di Kecamatan Enggano Tahun 2008.....	5
2.2 Status Desa/Kelurahan di Kecamatan Enggano Tahun 2008.....	7
III. KEPENDUDUKAN	
3.1 Luas Wilayah, Jumlah Penduduk dan Kepadatannya dirinci menurut Desa/Kelurahan Tahun 2008.....	9
3.2 Banyaknya Rumah Tangga, Penduduk, Rata-rata anggota Rumah Tangga dirinci menurut Desa/Kelurahan di Kecamatan Enggano Tahun 2008.....	11
3.3 Jumlah Penduduk Menurut Jenis Kelamin, Sex Rasio dirinci Menurut Desa/Kelurahan di Kecamatan Enggano Tahun 2008.....	13
3.4 Perkiraan Penduduk Menurut Kelompok Umur dan Jenis Kelamin di Kecamatan Enggano Tahun 2008.....	15

#### IV. SOSIAL

4.1	Banyaknya Sekolah Berdasarkan Tingkat dan Statusnya di Kecamatan Enggano Tahun 2008.....	16
4.2	Banyaknya Murid Berdasarkan Tingkat dan Statusnya di Kecamatan Enggano Tahun 2008.....	17
4.3	Banyaknya Sarana Kesehatan di Kecamatan Enggano Tahun 2008....	18
4.4	Banyaknya Tenaga Kesehatan di kecamatan Enggano Tahun 2008.....	19
4.5	Banyaknya Akseptor Baru Keluarga Berencana Menurut Alat Yang diGunakandi kecamatan Enggano Tahun 2008.....	20
4.6	Banyaknya Akseptor Aktif Keluarga Berencana Menurut Alat Yang digunakan di kecamatan Enggano Tahun 2008.....	21
4.7	Banyaknya Pelanggaran dan Kecelakaan Lalu Lintas di kecamatan Enggano Tahun 2008.....	22
4.8	Banyaknya Sarana Ibadah di Kecamatan Enggano Tahun 2008.....	23
I	V. PERTANIAN	
5.1	Produksi Padi Sawah dan Padi Ladang di Kecamatan Enggano Tahun 1993 - 2008.....	24
5.2	Luas Panen Padi sawah dan Padi Ladang di kecamatan Enggano Tahun 1993 – 2008.....	25
5.3	Produksi Palawijah di Kecamatan Enggano Tahun 1997 – 2008.....	26

5.4	Prouduksi dan Luas Panen Palawijah di kecamatan Enggano Tahun 2008.....	27
5.5	Produksi dan Luas Panen Sayur-sayuran di kecamatan Enggano Tahun 2008.....	28
5.6	Produksi dan Luas Panen Tanaman Buah-buahan di kecamatan Enggano Tahun 2008.....	29
5.7	Banyaknya Ternak di Kecamatan Enggano Tahun 2008.....	30
5.8	Luas Usaha, Produksi dan Nilai Perikanan Darat di Kecamatan Enggano Tahun 2008.....	31
VI. TRANSFORTASI DAN KOMUNIKASI		
6.1	Banyaknya Surat Yang dikirim dan diterima melalui Kantor Pos di Kecamatan Enggano Tahun 2008.....	32
VII. KEUANGAN		
I.1	Banyaknya Wajib Pajak Menurut Sektor di Kecamatan Enggano Tahun 2008.....	33
I.2	Banyaknya Koperasi dan Anggota Koperasi di Kecamatan Enggano Tahun 2008.....	

## I. GEOGRAFI

### I.1 Batas Wilayah

Kecamatan Enggano merupakan wilayah kepulauan sendiri memiliki luas wilayah 400,605 Km persegi.

Batas-batas wilayah kecamatan Enggano adalah :

- Sebelah Utara : Samudera Indonesia
- Sebelah Selatan : Samudera Indonesia
- Sebelah Timur : Samudera Indonesia
- Sebelah Barat : Samudera Indonesia

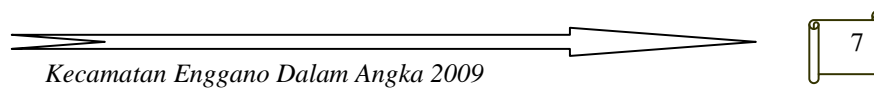
### I.2 Wilayah Administratif

Kecamatan Enggano terdiri dari 6 desa defenitif dengan satu kecamatan induk dan dua kecamatan perwakilan dan pada akhir tahun 2008 terjadi pemekaran wilayah menjadi 3 kecamatan induk yaitu kecamatan Enggano, Kecamatan Enggano dan Kecamatan Giri Mulya, akan tetapi data-data yang disajikan dalam penerbitan tahun 200 belum dapat dipisahkan mengingat datanya belum tersedia.

### I.3 Topografi


Kecamatan Enggano keadaan topografinya berbukit-bukit dan banyak lereng, sebagian berada dipinggir pantai yang berbatasan dengan Samudera Indonesia. Ketinggian wilayah berkisar antara 0 – 1.500 meter diatas permukaan laut.

### I.4 Iklim, Flora dan Fauna



Seperti wilayah Indonesia pada umumnya, kecamatan Enggano beriklim tropis dengan curah hujan yang cukup tinggi sepanjang tahun yaitu berkisar 1.000 – 2.000 mm per tahun dengan variasi cukup merata setiap bulan.

Vegetasi yang tumbuh di wilayah kecamatan Enggano sangat beragam, seperti kayu meranti, pulai, ketuko dan berbagai jenis buah-buahan seperti cempedak, durian, mangga, rambutan dan berbagai tanaman perkebunan seperti karet, kopi dan kakao. Di kecamatan ini juga terdapat hutan lindung yang bertujuan untuk menjaga kelestarian alam. Sedangkan fauna yang banyak dijumpai di Kecamatan Enggano diantaranya Harimau Sumatera, Tapir, Rusa, Babi Hutan, Kambing Hutan dan lain sebagainya.





## I. GEOGRAFI

Tabel 1.1. Jarak Antara Kecamatan dengan Kelurahan/Desa di Kecamatan Enggano Tahun 2008

No	Kelurahan/Desa	Jarak (Km)
(1)	(2)	(3)
1	Banjar Sari	17,00
2	Meok	3,00
3	Apoho	0,00
4	Malakoni	1,00
5	Kaana	10,00
6	Khayapu	17,00

Sumber : BPS Kab. Bengkulu Utara

Tabel 1.2. Luas Desa Di Kecamatan Enggano Tahun 2008

No	Nama Desa/Kelurahan	Luas (Km2)
(1)	(2)	(3)
1	Banjar Sari	125,50
2	Meok	60,90
3	Apoho	1,35
4	Malakoni	40,21
5	Kaana	87,01
6	Khayapu	85,65

Sumber : BPS Kab. Bengkulu Utara

Tabel 1.3. Letak Giografis Desa Di Kecamatan Enggano Tahun 2008

No	Nama Desa/Kelurahan	Pantai	Bukan Pantai
(1)	(2)	(3)	(4)
1	Banjar Sari	V	-
2	Meok	V	-
3	Apoho	V	-
4	Malakoni	V	-
5	Kaana	V	-
6	Khayapu	V	-

Sumber : Podes 2008

## II. PEMERINTAHAN

Tabel 2.1. Klasifikasi Desa/Kelurahan di Kecamatan Enggano Tahun 2008

No	Desa/Kelurahan	Klasifikasi
(1)	(2)	(3)
1	Banjar Sari	Swakarsa
2	Meok	Swakarsa
3	Apoho	Swakarsa
4	Malakoni	Swakarsa
5	Kaana	Swakarsa
6	Khayapu	Swakarsa

Sumber : Podes 2008

Tabel 2.2. Status Desa/Kelurahan di Kecamatan Enggano Tahun 2008

No	Desa/Kelurahan	Definitif	Persiapan
(1)	(2)	(3)	(4)
1	Banjar Sari	V	-
2	Meok	V	-
3	Apoho	V	-
4	Malakoni	V	-
5	Kaana	V	-
6	Khayapu	V	-

Sumber : BPS Kab. Bengkulu Utara

### III. KEPENDUDUKAN

Tabel 3.1. Luas Wilayah, Jumlah Penduduk dan Kepadatannya Dirinci Menurut Desa/Kelurahan Tahun 2008

No	Desa/Kelurahan	Luas KM <sup>2</sup> )	Jumlah Penduduk	Kepadatan Penduduk
(1)	(2)	(3)	(4)	(5)
1	Banjar Sari	125,50	474	3.78
2	Meok	60,90	516	8.47
3	Apoho	1,35	246	181.98
4	Malakoni	40,21	253	6.29
5	Kaana	87,01	486	5.59
6	Khayapu	85,65	321	3.75
Jumlah		400,62	2.296	5,73

Sumber : BPS Kab. Bengkulu Utara

Tabel 3.2. Banyaknya Rumah Tangga, Penduduk, Rata-rata Anggota Rumah Tangga Dirinci Menurut Desa di Kecamatan Enggano Tahun 2008

No	Desa/Kelurahan	Rumah Tangga	Penduduk	Rata- rata ART
(1)	(2)	(3)	(4)	(5)
1	Banjar Sari		469	
2	Meok		510	
3	Apoho		243	
4	Malakoni		250	
5	Kaana		481	
6	Khayapu		318	
Jumlah				

Sumber : BPS Kab. Bengkulu Utara

Tabel 3.3. Jumlah Penduduk Menurut Jenis Kelamin, Sex Rasio Dirinci Menurut Desa di Kecamatan Enggano Tahun 2008

No	Desa/Kelurahan	Laki-laki	Perempuan	Jumlah	Sex rasio
(1)	(2)	(3)	(4)	(5)	(6)
1	Banjar Sari	271	203	474	133.30
2	Meok	274	242	516	113.36
3	Apoho	140	106	246	131.40
4	Malakoni	145	108	253	133.62
5	Kaana	279	207	486	134.60
6	Khayapu	189	132	321	142.72
Jumlah		1,297	999	2,296	129.83

Sumber : BPS Kab. Bengkulu Utara



#### IV. SOSIAL

Tabel 4.1. Banyaknya Sekolah Dasar (SD) Berdasarkan Statusnya di Kecamatan Enggano Tahun 2008

No	Desa/Kelurahan	SD		Jumlah
		Negeri	Swasta	
(1)	(2)	(3)	(4)	(5)
1	Banjar Sari	1	-	1
2	Meok	1	-	1
3	Apoho	1	-	1
4	Malakoni	-	-	-
5	Kaana	1	-	1
6	Khayapu	1	-	1

Sumber : Diknas Bengkulu Utara

Tabel 4.2. Banyaknya Sekolah Sekolah Menengah Tingkat Pertama (SLTP)  
Berdasarkan Statusnya Di Kecamatan Enggano Tahun 2008

No	Desa/Kelurahan	SLTP		Jumlah
		Negeri	Swasta	
(1)	(2)	(3)	(4)	(5)
1	Banjar Sari	-	-	-
2	Meok	-	-	-
3	Apoho	1	-	1
4	Malakoni	-	-	-
5	Kaana	-	-	-
6	Khayapu	-	-	-

Sumber : Diknas Bengkulu Utara

Tabel 4.3. Banyaknya Sekolah Sekolah Menengah Umum (SMU) Berdasarkan Statusnya Di Kecamatan Enggano Tahun 2008

No	Desa/Kelurahan	SMU		Jumlah
		Negeri	Swasta	
(1)	(2)	(3)	(4)	(5)
1	Banjar Sari	-	-	-
2	Meok	-	-	-
3	Apoho	-	-	-
4	Malakoni	-	-	-
5	Kaana	1	-	1
6	Khayapu	-	-	-

Sumber : Diknas Bengkulu Utara

Tabel 4.4. Banyaknya Sarana Kesehatan di Kecamatan Enggano Tahun 2008

No	Sarana Kesehatan	Jumlah
(1)	(2)	(3)
1.	Rumah Sakit	1
2.	Puskesmas	1
3.	Puskesmas Pembantu	3
4.	Puskesmas Keliling	1
5.	Posyandu	7
6.	Pos Obat	1

Sumber : Puskesmas Enggano

Tabel 4.5. Banyaknya Tenaga Kesehatan di Kecamatan Enggano Tahun 2008

No	Sarana Kesehatan	Dokter	Bidan	Dukun
(1)	(2)	(3)	(4)	(5)
1	Banjar Sari	-	1	1
2	Meok	-	-	1
3	Apoho	3	1	1
4	Malakoni	-	-	1
5	Kaana	-	1	1
6	Khayapu	-	-	1

Sumber : Puskesmas Enggano

Tabel 4.6. Banyaknya Akseptor Baru Keluarga Berencana Menurut Alat Yang Digunakan di Kecamatan Enggano Tahun 2008

No	Jenis Alat	Jumlah Akseptor
(1)	(2)	(3)
1.	I U D	0
2.	M O P / M O W	0
3.	IMPLANT	0
4.	SUNTIKAN	0
5.	P I L	0
6.	KONDOM	0
Jumlah		0

Sumber : PPLKB Enggano

Tabel 4.7. Banyaknya Akseptor Aktif Keluarga Berencana Menurut Alat Yang Digunakan di Kecamatan Enggano Tahun 2008

No	Jenis Alat	Jumlah Akseptor
(1)	(2)	(3)
1.	I U D	0
2.	M O P / M O W	0
3.	IMPLANT	0
4.	SUNTIKAN	0
5.	P I L	0
6.	KONDOM	0
Jumlah		0

Sumber : PPLKB Enggano

Tabel 4.8. Banyaknya Sarana Ibadah di Kecamatan Enggano Tahun 2008

No	Desa/Kelurahan	Masjid	Gereja	Vihara	Pura
(1)	(2)	(3)	(4)	(5)	(6)
1	Banjar Sari	1	0	0	0
2	Meok	1	0	0	0
3	Apoho	2	0	0	0
4	Malakoni	1	0	0	0
5	Kaana	1	0	0	0
6	Khayapu	1	0	0	0

Sumber : KUA Enggano



## V. PERTANIAN

Tabel 5.1. Produksi Padi Sawah dan Padi Ladang di Kecamatan Enggano Tahun 1993 – 2008

(Ton)				
No	Tahun	Padi Sawah	Padi Ladang	Jumlah
(1)	(2)	(3)	(4)	(5)
1.	1993	3.346	2.518	5.864
2.	1994	5.803	6.453	12.256
3.	1995	5.332,62	4.065,00	9.397,62
4.	1996	6.335	2.448	8.783
5.	1997	2.141,10	2.195,00	4.336,10
6.	1998	3.414,58	605,12	4.019,70
7.	1999	5931,2	2645	8576,2
8.	2000	4.375.36	2.62174	6.997.10
9.	2001	624.468	23.540	648.008
10.	2002	300,15	4,7	304,22
11.	2003	135,0	8,8	143,8
12.	2008	467,50	142,50	610

Sumber : Dinas Pertanian & Peternakan Bengkulu Utara

Tabel 5.2. Luas Panen Padi di Kecamatan Enggano Tahun 2008

(Ha)

No	Desa/Kelurahan	Padi
(1)	(2)	(3)
1.	1994	913
2.	1995	1.600
3.	1996	1.457
4.	1997	1.731
5.	1998	585
6.	1999	957
7.	2000	1.685
8.	2001	1,174
9.	2002	77
10.	2003	62
11.	2008	282

Sumber : Dinas Pertanian &amp; Peternakan Bengkulu Utara

Tabel 5.3. Produksi Palawija di Kecamatan Enggano Tahun 2008

No	Komoditi	Luas Panen (Ha)	Produksi (Ton)
(1)	(2)	(3)	(4)
1.	Jagung	320	821,6
2.	Kedelai	0	0
3.	Ubi Kayu	5	25
4.	Ubi Jalar	0	0
5.	Kacang Tanah	27	27
6.	Kacang Hijau	5	4,5

Sumber : Dinas Pertanian & Peternakan Bengkulu Utara

Tabel 5.4. Produksi dan Luas Panen Sayur-sayuran di Kecamatan Enggano  
Tahun 2008

No	Komoditi	Produksi (Kw)	Luas Panen (Ha)
(1)	(2)	(3)	(4)
1.	Kacang Panjang	90	3
2.	Cabe	100	4
3.	Tomat	0	0
4.	Terung	0	0
5.	Ketimun	0	0
6.	Kangkung	0	0
7.	Bayam	0	0

Sumber : Dinas Pertanian & Peternakan Bengkulu Utara

Tabel 5.5. Produksi dan Luas Panen Tanaman Buah-buahan di Kecamatan Enggano Tahun 2008

No	Komoditi	Produksi (Kw)	Luas Panen (ha)
(1)	(2)	(3)	(4)
1.	Adpokat	0	0
2.	Pepaya	780	26
3.	Mangga	0	0
4.	Pisang	0	0
5.	Rambutan	0	0
6.	Nenas	0	0
7.	Duku/Langsat	0	0
8.	Salak	0	0
9.	Jeruk	0	0
10.	Sawo	0	0
11.	Durian	0	0
12.	Jambu Biji	0	0

Sumber : Dinas Pertanian & Peternakan Bengkulu Utara

Tabel 5.6. Banyaknya Ternak di Kecamatan Enggano Tahun 2008

---

No	Jenis Ternak	Populasi (ekor)
(1)	(2)	(3)
1	Sapi	74
2	Kerbau	154
3	Kambing	623
4	Babi	0
5	Domba	0

---

Sumber : Dinas Pertanian & Peternakan Bengkulu Utara

Tabel 5.7. Luas Usaha, Produksi dan Nilai Perikanan Darat di Kecamatan Enggano  
Tahun 2008

No	Jenis	Produksi (ton)	Luas Usaha (Ha)	Nilai (000)
(1)	(2)	(3)	(4)	(5)
1.	Kolam	-	-	-
2.	Tebat Tekhnis	-	-	-
3.	Perikanan Sawah	-	-	-
4.	Perairan Umum	-	-	-
5.	Tambak	-	-	-
6.	Lainnya	-	-	-

Sumber : Dinas Kelautan & Perikanan Bengkulu Utara

## VI. KEUANGAN

Tabel 6.1. Banyaknya Koperasi di Kecamatan Enggano Tahun 2008

No	Desa/Kelurahan	KUD	Koperasi Lainnya
(1)	(2)	(3)	(4)
1	Banjar Sari		
2	Meok		
3	Apoho	2	2
4	Malakoni		
5	Kaana		
6	Khayapu		

Sumber : BKPM dan Koperasi Bengkulu Utara



Tabel 6.2. Banyaknya Akomodasi di Kecamatan Enggano Tahun 2008

No	Desa/Kelurahan	Jenis Akomodasi	
		Rumah Makan	Hotel
(1)	(2)	(3)	(4)
1	Banjar Sari	-	-
2	Meok	-	-
3	Apoho	-	-
4	Malakoni	-	-
5	Kaana	-	-
6	Khayapu	-	-

Sumber :