


KECAMATAN PLANTUNGAN DALAM ANGKA Tahun 2010

Plantungan in Figure



DISUSUN OLEH :
KOORDINATOR STATISTIK
KECAMATAN PLANTUNGAN



Badan Pusat Statistik
Kabupaten Kendal

KATA SAMBUTAN

Assalamu'alaikum Wr. Wb.

Dengan memanjatkan puji syukur kehadirat Tuhan Yang Maha Esa dan ucapan terima kasih yang tak terhingga atas terbitnya buku "*KECAMATAN PLANTUNGAN DALAM ANGKA TAHUN 2010*" yang dikeluarkan oleh Koordinator Statistik Kecamatan Plantungan.

Buku ini merupakan sumber data dan informasi data terutama bagi penyusun perencanaan yang akurat dan komprehensif, dimana perencanaan merupakan salah satu fungsi manajemen yang sangat memerlukan dukungan data yang benar dan akurat.

Saya minta kepada segenap jajaran aparat pemerintah dan segenap komponen masyarakat Kecamatan Plantungan, hendaknya buku ini dapat dijadikan sumber data dan informasi dalam pelaksanaan tugas baik di bidang pemerintahan, pembangunan, maupun kemasyarakatan di era globalisasi dan reformasi ini.

Semoga buku ini benar-benar dapat dimanfaatkan oleh semua pihak dalam rangka lebih memacu perkembangan di Kecamatan Plantungan.

Wassalamu'alaikum Wr. Wb.

Plantungan, Juni 2011.

Camat Plantungan

Drs. K U R D I

Pembina Tk. I

NIP. 19580417 197912 1 003

KATA PENGANTAR

Berkat rahmat Tuhan Yang Maha Esa, publikasi “*KECAMATAN PLANTUNGAN DALAM ANGKA TAHUN 2010*” dapat tersaji. Publikasi ini merupakan publikasi yang diterbitkan setiap tahun secara berkesinambungan.

Mengingat keterbatasan kami, maka dalam penyajian ini mungkin belum memenuhi harapan bagi para konsumen data dikarenakan masih banyak kekurangannya. Namun demikian, kami sangat gembira karena dukungan dari berbagai pihak baik berupa data maupun informasi yang bisa memberikan gambaran yang sebenarnya.

Selanjutnya kami mengharapkan saran dan kritik berbagai pihak yang bersifat membangun guna kesempurnaan publikasi yang akan datang.

Penghargaan dan ucapan terima kasih kami sampaikan kepada:

1. Yang Terhormat Bapak Camat Plantungan
2. Yang Terhormat Bapak Kepala Dinas/Instansi di Kecamatan Plantungan

Semoga publikasi ini ada manfaatnya.

Plantungan, Juni 2011.
Koordinator Statistik Kecamatan
Plantungan

HARRY INDRIARTO
NIP. 19771209 200701 1 001

DAFTAR ISI

Sambutan Camat Plantungan	i
Kata Pengantar	ii
Daftar isi	iii
Daftar Grafik	vi
Letak Geografis	vii
Peta Wilayah Kabupaten Kendal	viii
Peta Wilayah Kecamatan Plantungan	ix

BAB I GEOGRAFIS

Tabel 1.1 Luas Wilayah Dirinci Menurut Desa	2
Tabel 1.2 Jarak Desa ke Ibukota Kecamatan	3
Tabel 1.3 Luas Wilayah Dirinci Menurut Penggunaannya	4
Tabel 1.4 Luas Tanah Sawah Menurut Jenis Pengairannya	6
Tabel 1.5 Luas Tanah Kering Menurut Jenisnya	8
Tabel 1.6 Banyaknya Hari Hujan	11
Tabel 1.7 Banyaknya Curah Hujan	12

BAB II PEMERINTAHAN

Tabel 2.1 Banyaknya Dusun/Dukuh, Rukun Warga, dan Rukun Tetangga	14
Tabel 2.2 Banyaknya Balai Desa Dan Kantor Desa	15
Tabel 2.3 Banyaknya Perangkat Desa	16
Tabel 2.4 Banyaknya Surat Pemberitahuan Pajak Terdaftar	19
Tabel 2.5 Pemasukan Pajak Bumi dan Bangunan	20

BAB III PENDUDUK

Tabel 3.1 Banyaknya Rumah Tangga dan Bangunan Tempat Tinggal	22
Tabel 3.2 Kepadatan Rumah Tangga	23
Tabel 3.3 Banyaknya Bangunan Tempat Tinggal Penduduk	24
Tabel 3.4 Banyaknya Penduduk Dirinci Menurut Jenis Kelamin	25

Tabel 3.5	Kepadatan Penduduk Dirinci Per Desa.....	26
Tabel 3.6	Sex Ratio Penduduk Laki-laki Terhadap Perempuan	27
Tabel 3.7	Perkembangan Penduduk Per Tahun	28
Tabel 3.8	Banyaknya Penduduk Warga Negara Asing	29
Tabel 3.9	Banyaknya Penduduk Menurut Kelompok Umur dan Jenis Kelamin	30
Tabel 3.10	Banyaknya Penduduk Menurut Kelompok Umur dan Jenis Kelamin Per Desa	32
Tabel 3.11	Banyaknya Penduduk Umur 5-6,7-12, 13-15...	42
Tabel 3.12	Banyaknya Mutasi penduduk	43
Tabel 3.13	Banyaknya Penduduk Di atas 5 Tahun Dirinci Menurut Pendidikan	44
Tabel 3.14	Banyaknya Penduduk Dirinci Menurut Mata Pencarian	46
Tabel 3.15	Banyaknya PUS Akseptor KB Aktif	50

BAB. IV SOSIAL

Tabel 4.1	Banyaknya Keluarga Menurut Tahapan	53
Tabel 4.2	Banyaknya Pemeluk Agama	54
Tabel 4.3	Banyaknya Tempat Ibadah	55
Tabel 4.4	Peserta Calon Jamaah Haji	56
Tabel 4.5	Banyaknya Ulama, Mubaligh, dan Khotib	57
Tabel 4.6	Banyaknya Nikah, Talak, Cerai dan Rujuk	58
Tabel 4.7	Banyaknya Sekolah TK, Murid, dan Guru	59
Tabel 4.8	Banyaknya Sekolah Dasar Negeri, Murid, dan Guru	60
Tabel 4.9	Banyaknya Madrasah Ibtida`iyah, Murid, dan Guru	61
Tabel 4.10	Banyaknya Sekolah Lanjutan Pertama Negeri, Murid, dan Guru	62
Tabel 4.11	Banyaknya Sekolah Lanjutan Pertama Swasta, Murid dan Guru	63
Tabel 4.12	Banyaknya Madrasah Tsanawiyah, Murid, dan Guru	64
Tabel 4.13	Banyaknya Dokter, tenaga medis, Bidan, Dukun Bayi, Juru sunat	65
Tabel 4.14	Banyaknya Fasilitas Kesehatan	66
Tabel 4.15	Banyaknya Sarana Air Bersih	68

Tabel 4.16	Banyaknya Jamban Umum, Inpres Dan Swadaya	69
Tabel 4.17	Banyaknya Penderita Cacat	70
Tabel 4.18	Banyaknya Anak Terlantar, Anak Nakal, Anak Jalanan, WTS, dan Waria	71
Tabel 4.19	Banyaknya Lapangan Olahraga	72

BAB V PERTANIAN

Tabel 5.1	Luas Panen Dan Produksi Padi Sawah Dan Gogo	74
Tabel 5.2	Luas Panen Dan Produksi Padi Dan Jagung	75
Tabel 5.3	Luas Panen dan Produksi Ubi Kayu dan Kacang Hijau	76
Tabel 5.4	Luas Panen dan Produksi Kacang Tanah dan Kedelai	77
Tabel 5.5	Produksi Tanaman Perdagangan	77
Tabel 5.6	Banyaknya Unggas	78
Tabel 5.7	Banyaknya Ternak	79

BAB VI PERHUBUNGAN

Tabel 6.1	Banyaknya Sarana Angkutan Darat Kendaraan Bermotor	85
Tabel 6.2	Banyaknya Sarana Angkutan Darat Kendaraan Tidak Bermotor	86
Tabel 6.3	Jenis Permukaan, Kondisi, dan Kelas Jalan .	87
Tabel 6.4	Banyaknya Jembatan Desa	88
Tabel 6.5	Banyaknya Televisi, Radio, Listrik, PLN dan Telepon	89

DAFTAR GRAFIK

Grafik 1	Luas Wilayah Dirinci Menurut Penggunaan	5
Grafik 2	Banyaknya Penduduk Menurut Kelompok Umur dan Jenis Kelamin	31

<https://kendalkab.bps.go.id>

LETAK GEOGRAFIS

1. Kecamatan Plantungan terletak dalam:

Kabupaten : Kendal
Propinsi : Jawa Tengah

2. Batas-batas wilayah:

Sebelah utara : Kec. Tersono, Kabupaten Batang
Sebelah selatan : Gunung Prahu
Sebelah barat : Kecamatan Bawang, Kab. Batang
Sebelah timur : Kecamatan Sukorejo

3. Jarak dari Ibukota Plantungan ke beberapa kota:

Kota Propinsi Jawa Tengah : 76 Km
Kota Kabupaten Kendal : 46 Km
Kota Kecamatan Sukorejo : 10 Km
Kota Kecamatan Bawang : 8 Km
Kota Kecamatan Tersono : 13 Km

4. Ketinggian tanah:

Tertinggi : 1000 m dpl di Desa Blumah
Sedang : 722 m dpl di Desa Tirtomulyo
Terendah : 480 m dpl di Desa Mojoagung

5. Suhu Udara:

Pagi/Siang hari : 17 - 21 °C
Sore/Malam hari : 20 - 16 °C

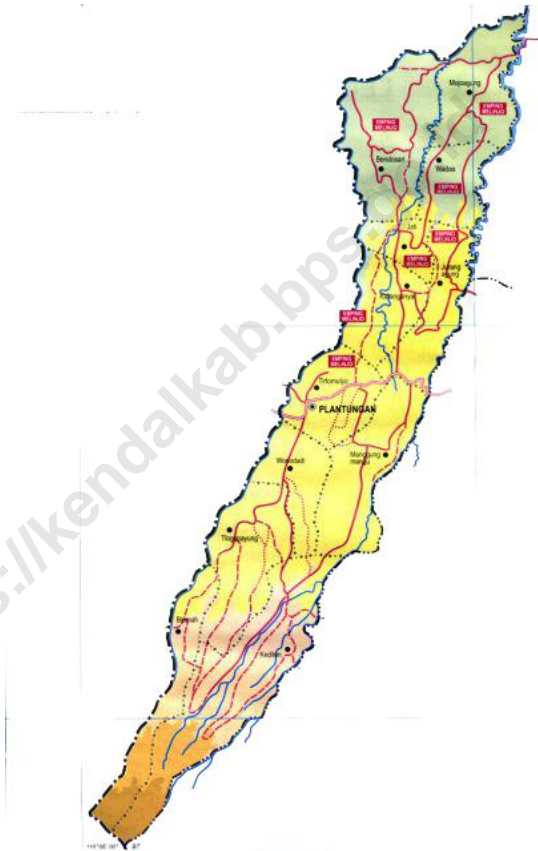
6. Kemiringan Tanah : 40 – 60 %

7. Produktivitas Tanah : Sedang

PETA KABUPATEN KENDAL



PETA KECAMATAN PLANTUNGAN



BAB IGEOGRAFIS

Kecamatan Dalam Angka

2010

BAB. I GEOGRAFIS

Kecamatan Plantungan merupakan satu dari 20 kecamatan di Kabupaten Kendal Propinsi Jawa Tengah, dengan wilayah sebelah utara berbatasan dengan Kecamatan Tersono Kabupaten Batang, sebelah selatan berbatasan dengan Gunung Prahu, sebelah barat berbatasan dengan Kecamatan Bawang Kabupaten Batang, dan sebelah timur berbatasan dengan Kecamatan Sukorejo. Rata-rata ketinggian tanah antara 734 m di atas permukaan laut.

Luas wilayah Kecamatan Plantungan mencapai 23,50 Km², yang sebagian besar digunakan sebagai lahan pertanian (tanah sawah, tanah tegalan & hutan) yaitu mencapai 77,14 % dan sisanya 22,86 % digunakan untuk pekarangan (lahan untuk bangunan dan halaman sekitar), dan lain-lain.

Rata – rata curah hujan di wilayah Kecamatan Plantungan tahun 2010 sekitar 200 mm dengan rata – rata hari hujan adalah 10 hari.

TABEL : 1.1.

**Luas Wilayah Kecamatan Plantungan
Dirinci Menurut Desa
Tahun : 2010**

Desa	Luas (Km-2)	Persentase (%)
(1)	(2)	(3)
01. Blumah	3,12	6,40
02. Tlogopayung	6,24	12,77
03. Kediten	6,55	13,41
04. Wonodadi	4,01	8,22
05. Manggungmangu	3,26	6,68
06. Tirtomulyo	4,12	8,44
07. Jurangagung	3,59	7,35
08. Karanganyar	3,36	6,88
09. Jati	1,47	3,01
10. Bendosari	5,12	10,49
11. Wadas	4,31	8,83
12. Mojoagung	3,67	7,52
Jumlah	48,82	100.00

Sumber data : Kantor Kecamatan Plantungan
Catatan :

TABEL : 1.2

**Jarak Desa Ke Ibu Kota Kecamatan
Kecamatan Plantungan
Tahun : 2010**

Desa	Jarak
	(Km)
(1)	(2)
01. Blumah	7.00
02. Tlogopayung	4.00
03. Kediten	7.00
04. Wonodadi	2.00
05. Manggungmangu	5.00
06. Tirtomulyo	0.00
07. Jurangagung	5.00
08. Karanganyar	5.00
09. Jati	9.00
10. Bendosari	13.00
11. Wadas	11.00
12. Mojoagung	15.00

Sumber data : Kantor Kecamatan Plantungan

Catatan :

TABEL : 1.3

**Luas Wilayah Kecamatan Plantungan
Dirinci Menurut Penggunaan
Tahun : 2010**

Jenis Penggunaan	Luas (Km-2)	Persentase (%)
(1)	(2)	(3)
01. Tanah Sawah	11.98	24.55
02. Tanah Pekarangan	5.46	11.15
03. Tanah Tegalan	19.43	39.81
04. Tambak dan Kolam	0.03	0.06
05. Hutan	6.25	12.80
06. Perkebunan	0.79	1.62
07. Lain-lain	4.89	10.01
Jumlah	48.82	100.00

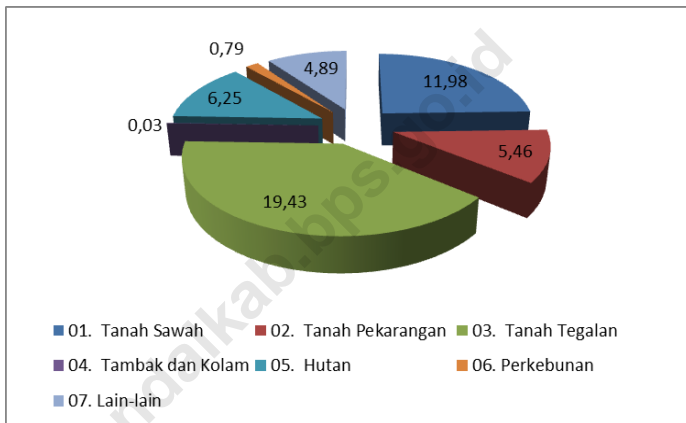
Sumber data : Statistik Kecamatan Plantungan

Catatan :

GRAFIK : 1

**Luas Wilayah Kecamatan Plantungan
Dirinci Menurut Penggunaan**

Tahun : 2010



Sumber data : Statistik Kecamatan Plantungan

Catatan :

TABEL : 1.4**Luas Tanah Sawah Menurut Jenis Pengairannya
Kecamatan Plantungan****Tahun : 2010**

Desa	Teknis (Ha)	Setengah	Non
		Teknis (Ha)	Teknis (Ha)
(1)	(2)	(3)	(4)
01. Blumah	0.00	0.00	37.33
02. Tlogopayung	50.00	28.10	47.61
03. Kediten	0.00	0.00	0.00
04. Wonodadi	50.00	0.00	51.91
05. Manggungmangu	0.00	0.00	70.88
06. Tirtomulyo	0.00	40.00	33.70
07. Jurangagung	12.09	102.08	0.00
08. Karanganyar	104.00	14.50	0.00
09. Jati	0.00	84.64	0.00
10. Bendosari	0.00	0.00	169.56
11. Wadas	0.00	86.00	34.77
12. Mojoagung	0.00	82.40	98.20
Jumlah 2010	216.09	437.72	543.96
2009	216.09	437.72	543.96
2008	216.09	437.72	543.96

Sumber data : Monografi Desa**Catatan :**

TABEL : 1.4 (Lanjutan)**Luas Tanah Sawah Menurut Jenis Pengairannya
Kecamatan Plantungan****Tahun : 2010**

Desa	Tadah Hujan Diusahakan (Ha)	Jumlah (Ha)
(1)	(5)	(6)
01. Blumah	0.00	37.33
02. Tlogopayung	0.00	125.71
03. Kediten	0.00	0.00
04. Wonodadi	0.00	101.91
05. Manggungmangu	0.00	70.88
06. Tirtomulyo	0.00	73.70
07. Jurangagung	0.00	114.16
08. Karanganyar	0.00	118.50
09. Jati	0.00	84.64
10. Bendosari	0.00	169.56
11. Wadas	0.00	120.77
12. Mojoagung	0.00	180.60
Jumlah 2010	0.00	1,197.76
2009	0.00	1,197.76
2008	0.00	1,197.76

Sumber data : Monografi Desa**Catatan:**

TABEL : 1.5**Luas Tanah Kering Dirinci Menurut Jenisnya
Kecamatan Plantungan****Tahun : 2010**

Desa	Peka- rangan (Ha)	Tegalan (Ha)	Penggem- balaan (Ha)	Tambak (Ha)
(1)	(1)	(2)	(3)	(4)
01. Blumah	10.20	107.10	0.00	0.00
02. Tlogopayung	53.30	368.40	0.00	0.00
03. Kediten	32.77	231.11	0.00	0.00
04. Wonodadi	114.58	139.96	0.00	0.00
05. Manggungmangu	54.55	106.65	0.00	0.00
06. Tirtomulyo	42.60	232.78	0.00	0.00
07. Jurangagung	71.66	104.94	0.00	0.00
08. Karanganyar	22.10	98.60	0.00	0.00
09. Jati	16.30	9.50	0.00	0.00
10. Bendosari	52.99	242.09	0.00	0.00
11. Wadas	48.53	181.10	0.00	0.00
12. Mojoagung	26.68	121.16	0.00	0.00
Jumlah 2010	546.26	1,943.39	0.00	0.00
2009	546.26	1,943.39	0.00	0.00
2008	544.59	1,944.42	0.00	0.00

Sumber data : Monografi Desa**Catatan:**

TABEL : 1.5 (Lanjutan)**Luas Tanah Kering Dirinci Menurut Jenisnya
Kecamatan Plantungan****Tahun : 2010**

Desa	Kolom (Ha)	Hutan	
		Rakyat (Ha)	Negara (Ha)
(1)	(6)	(7)	(8)
01. Blumah	0.00	0.00	139.00
02. Tlogopayung	1.50	0.00	25.00
03. Kediten	0.00	0.00	350.00
04. Wonodadi	1.50	0.00	0.00
05. Manggungmangu	0.00	0.00	0.00
06. Tirtomulyo	0.00	0.00	22.00
07. Jurangagung	0.00	0.00	0.00
08. Karanganyar	0.00	0.00	40.00
09. Jati	0.00	0.00	15.00
10. Bendosari	0.00	0.00	0.00
11. Wadas	0.00	0.00	31.70
12. Mojoagung	0.00	0.00	2.00
Jumlah 2010	3.00	0.00	624.70
2009	3.00	0.00	624.70
2008	3.00	0.00	624.70

Sumber data : Monografi Desa

TABEL : 1.5 (Lanjutan)**Luas Tanah Kering Dirinci Menurut Jenisnya
Kecamatan Plantungan****Tahun 2010**

Desa	Perkebunan		Lain-	Jumlah
	Rakyat	Negara	lain	
(1)	(Ha) (9)	(Ha) (10)	(Ha) (11)	(Ha) (12)
01. Blumah	0.00	0.00	18.72	275.02
02. Tlogopayung	0.00	0.00	49.59	497.79
03. Kediten	0.00	0.00	40.62	654.50
04. Wonodadi	0.00	0.00	43.41	299.45
05. Manggungmangu	0.00	49.42	44.50	255.12
06. Tirtomulyo	0.00	0.00	41.22	338.60
07. Jurangagung	0.00	29.18	38.88	244.66
08. Karanganyar	0.00	0.00	56.80	217.50
09. Jati	0.00	0.00	21.56	62.36
10. Bendosari	0.00	0.00	47.51	342.58
11. Wadas	0.00	0.00	49.10	310.43
12. Mojoagung	0.00	0.00	36.75	186.59
Jumlah 2010	0.00	0.00	488.66	3,684.60
2009	0.00	0.00	488.66	3,684.60
2008	0.00	0.00	488.66	3,683.96

Sumber data : Monografi Desa**Catatan:**

TABEL : 1.6**Banyaknya Hari Hujan
Kecamatan Plantungan****Tahun : 2007 - 2010**

Bulan	2007	2008	2009	2010
(1)	(2)	(3)	(4)	(5)
01. Januari	16	20	0	15
02. Pebruari	16	24	0	8
03. Maret	20	19	11	12
04. April	15	16	11	9
05. Mei	8	14	34	9
06. Juni	11	0	11	5
07. Juli	2	1	17	5
08. Agustus	1	9	0	8
09. September	0	0	6	10
10. Oktober	0	15	5	10
11. Nopember	12	23	21	13
12. Desember	18	19	0	17
Jumlah	119	160	116	121
Rata-rata	10	13	10	10

Sumber Data : Pengairan Ranting Plantungan**Catatan :**

TABEL : 1.7

**Banyaknya Curah Hujan
Kecamatan Plantungan
Tahun : 2007 - 2010**

Bulan	2007	2008	2009	2010
(1)	(2)	(3)	(4)	(5)
01. Januari	476	1,112	0	192
02. Pebruari	597	1,511	0	152
03. Maret	905	580	189	321
04. April	371	672	169	133
05. Mei	301	339	454	275
06. Juni	198	0	253	245
07. Juli	26	18	55	76
08. Agustus	4	93	0	55
09. September	0	0	294	240
10. Oktober	0	348	170	185
11. Nopember	521	821	832	249
12. Desember	563	857	0	280
Jumlah	3,962	6,351	2,416	2,403
Rata-rata	287	529	201	200

Sumber Data : Pengairan Ranting Plantungan

Catatan :

BAB II

.....PEMERINTAHAN

Kecamatan Dalam Angka

2010

BAB. II PEMERINTAHAN

Kecamatan Plantungan terdiri dari 12 desa, dengan jumlah Dusun/dukuh sebanyak 55 dusun. Jumlah Rukun Warga sebanyak 61 RW dan jumlah Rukun Tetangga sebanyak 248 RT

Banyaknya Surat Pemberitahuan Pajak Terdaftar pada tahun 2010 sebanyak 31.397 orang, mengalami peningkatan sebesar 1,80 persen dari tahun 2009 dengan Baku PBB sebesar RP. 435.275.847,- dan realisasi penerimaan PBB sebesar RP. 435.275.847,- atau sebesar 100 persen dari Baku PBB.

TABEL : 2.1

**Banyaknya Dusun/Dukuh, Rukun Warga Dan Rukun Tetangga
Kecamatan Plantungan**

Tahun : 2010

Desa	Dusun/ Dukuh	Rukun Warga	Rukun Tetangga
(1)	(2)	(3)	(4)
01. Blumah	2	3	8
02. Tlogopayung	8	8	24
03. Kediten	4	4	13
04. Wonodadi	7	7	33
05. Manggungmangu	3	3	21
06. Tirtomulyo	7	7	28
07. Jurangagung	4	7	29
08. Karanganyar	3	3	16
09. Jati	2	3	12
10. Bendosari	7	7	22
11. Wadas	5	5	26
12. Mojoagung	3	4	16
Jumlah 2010	55	61	248
2009	55	61	248
2008	55	61	245

**Sumber data : Statistik Kecamatan Plantungan
Catatan :**

TABEL : 2.2.

**Banyaknya Balai Desa Dan Kantor Desa
Kecamatan Plantungan
Tahun : 2010**

Desa	Balai Desa	Kantor Desa
(1)	(2)	(3)
01. Blumah	1	1
02. Tlogopayung	1	1
03. Kediten	1	1
04. Wonodadi	1	1
05. Manggungmangu	1	1
06. Tirtomulyo	1	1
07. Jurangagung	1	1
08. Karanganyar	1	1
09. Jati	1	1
10. Bendosari	1	1
11. Wadas	1	1
12. Mojoagung	1	1
Jumlah	12	12

**Sumber data : Kantor Kecamatan Plantungan
Catatan :**

TABEL : 2.3

**Banyaknya Perangkat Desa
Kecamatan Plantungan
Tahun : 2010**

Desa	Kepala Desa		Sekretaris Desa		Bekel		Kebayan	
	L	P	L	P	L	P	L	P
(1)	(2)	(3)	(4)	(5)	(6)	(7)	(8)	(9)
01. Blumah	1	0	1	0	0	0	0	0
02. Tlogopayung	1	0	1	0	0	0	0	0
03. Kediten	1	0	1	0	0	0	0	0
04. Wonodadi	1	0	1	0	0	0	0	0
05. Manggungmangu	1	0	1	0	1	0	0	0
06. Tirtomulyo	1	0	0	1	1	0	0	0
07. Jurangagung	1	0	1	0	0	0	0	0
08. Karanganyar	1	0	1	0	1	0	0	0
09. Jati	1	0	1	0	1	0	0	0
10. Bendosari	1	0	1	0	0	0	0	0
11. Wadas	1	0	1	0	0	0	0	0
12. Mojoagung	1	0	1	0	1	0	0	0
Jumlah 2010	12	0	11	1	5	0	0	0
2009	12	0	11	1	5	0	0	0
2008	12	0	11	1	4	0	7	0

Sumber data : Kantor Kecamatan Plantungan

Catatan :

TABEL: 2.3 (Lanjutan)

**Banyaknya Perangkat Desa
Kecamatan Plantungan
Tahun : 2010**

Desa	Jagabaya		Bayan		Modin	
	Kepetengan		Tani			
	L	P	L	P	L	P
(1)	(10)	(11)	(12)	(13)	(14)	(15)
01. Blumah	1	0	0	0	1	0
02. Tlogopayung	1	0	0	0	2	0
03. Kediten	0	0	0	0	1	0
04. Wonodadi	1	0	0	0	2	0
05. Manggungmangu	1	0	0	0	1	0
06. Tirtomulyo	0	0	1	0	1	0
07. Jurangagung	0	0	0	0	1	0
08. Karanganyar	1	0	0	0	1	0
09. Jati	1	0	1	0	1	0
10. Bendosari	0	0	0	0	3	0
11. Wadas	0	0	0	0	0	0
12. Mojoagung	0	0	1	0	1	0
Jumlah 2010	7	0	3	0	15	0
2009	7	0	3	0	15	0
2008	4	0	4	0	15	0

Sumber data : Kantor Kecamatan Plantungan

Catatan :

TABEL : 2.3 (Lanjutan)

**Banyaknya Perangkat Desa
Kecamatan Plantungan
Tahun : 2010**

Desa	Ulu - Ulu		Kami - tuwo		Kaur Pemerin- tahan		Kaur Keuangan	
	L	P	L	P	L	P	L	P
(1)	(2)	(3)	(4)	(5)	(6)	(7)	(8)	(9)
01. Blumah	0	0	2	0	1	0	0	0
02. Tlogopayung	0	0	7	0	0	1	0	1
03. Kediten	0	0	4	0	1	0	1	0
04. Wonodadi	0	0	6	0	1	0	0	1
05. Manggungmangu	0	0	3	0	0	1	0	0
06. Tirtomulyo	0	0	5	2	1	0	0	1
07. Jurangagung	0	0	4	0	1	0	1	0
08. Karanganyar	0	0	3	0	1	0	1	0
09. Jati	0	0	2	0	1	0	0	0
10. Bendosari	0	0	5	1	1	0	1	0
11. Wadas	0	0	5	0	1	0	0	1
12. Mojoagung	0	0	3	0	1	0	0	1
Jumlah 2010	0	0	49	3	10	2	4	5
2009	0	0	49	3	10	2	4	5
2008	1	0	47	3	9	3	3	5

Sumber data : Kantor Kecamatan Plantungan

Catatan :

TABEL : 2.4

**Banyaknya Surat Pemberitahuan Pajak Terdaftar
Kecamatan Plantungan**

Tahun : 2010

Desa	Banyaknya Surat Pemberitahuan Pajak Terdaftar
(1)	(2)
01. Blumah	1,421
02. Tlogopayung	3,211
03. Kediten	1,478
04. Wonodadi	3,213
05. Manggungmangu	3,255
06. Tirtomulyo	3,205
07. Jurangagung	3,198
08. Karanganyar	1,967
09. Jati	1,146
10. Bendosari	3,769
11. Wadas	2,844
12. Mojoagung	2,690
Jumlah 2010	31,397
2009	30,840
2008	30,033

Sumber data : Kantor Kecamatan Plantungan

Catatan :

TABEL : 2.5**Pemasukan Pajak Bumi Dan Bangunan
Kecamatan Plantungan****Tahun : 2010**

Desa	Target	Pemasukan PBB	Persentase PBB
	(000,-)	(000,-)	(%)
(1)	(2)	(3)	(4)
01. Blumah	21,342,125.00	21,342,125.00	100.00
02. Tlogopayung	50,177,105.00	50,177,105.00	100.00
03. Kediten	18,635,458.00	18,635,458.00	100.00
04. Wonodadi	39,762,904.00	39,762,904.00	100.00
05. Manggungmangu	46,892,118.00	46,892,118.00	100.00
06. Tirtomulyo	47,207,133.00	47,207,133.00	100.00
07. Jurangagung	41,896,267.00	41,896,267.00	100.00
08. Karanganyar	19,687,598.00	19,687,598.00	100.00
09. Jati	24,654,298.00	24,654,298.00	100.00
10. Bendosari	38,118,679.00	38,118,679.00	100.00
11. Wadas	39,544,178.00	39,544,178.00	100.00
12. Mojoagung	47,357,984.00	47,357,984.00	100.00
Jumlah 2010	435,275,847.00	435,275,847.00	100.00
2009	429,021,047.00	429,021,047.00	100.00
2008	420,696,800.00	420,696,800.00	100.00

Sumber data : Statistik Kecamatan Plantungan**Catatan :**

BAB III

.....PENDUDUK

<https://kendalkab.bps.go.id>

Kecamatan Dalam Angka

2010

BAB. III PENDUDUK

Jumlah penduduk Kecamatan Plantungan tahun 2010 sebanyak 33.824 jiwa, terdiri dari 16.420 (48,55 persen) laki – laki dan 17.404 (51,45 persen) perempuan. Jumlah penduduk terbesar adalah desa Wonodadi sebanyak 4.278 jiwa (12,65 persen) dari total jumlah penduduk Kecamatan Plantungan. Sedangkan jumlah penduduk yang paling sedikit adalah Desa Jati dengan jumlah penduduk 1.220 (3,61 persen) dari total jumlah penduduk Kecamatan Plantungan.

Pertumbuhan penduduk di Kecamatan Plantungan tahun 2010 sebesar 0,06 persen. Pertumbuhan penduduk ini terjadi karena adanya mutasi penduduk (Lahir, Mati, Pindah dan Datang).

Jumlah penduduk menurut kelompok umur terbanyak berada pada strata 10 – 14 tahun dengan jumlah sebanyak 3.899 jiwa sedangkan jumlah penduduk terkecil berada pada strata kelompok umur 60 tahun keatas yaitu sebesar 2.714 jiwa.

Mataapencaharian penduduk Kecamatan Plantungan sebagian besar ada di sektor pertanian yaitu mencapai 9.410 orang, urutan kedua dan ketiga adalah sektor industri pengolahan sebanyak 1.730 dan sektor perdagangan, hotel & restoran sebanyak 1.467 orang.

TABEL : 3.1.**Banyaknya Rumah Tangga Dan Bangunan Tempat Tinggal
Kecamatan Plantungan****Tahun : : 2010**

Desa	Rumah Tangga	Bangunan Tempat Tinggal
(1)	(2)	(3)
01. Blumah	341	305
02. Tlogopayung	915	687
03. Kediten	358	311
04. Wonodadi	1,394	1,263
05. Manggungmangu	816	551
06. Tirtomulyo	1,186	1,066
07. Jurangagung	821	707
08. Karanganyar	541	483
09. Jati	344	299
10. Bendosari	1,097	998
11. Wadas	1,052	882
12. Mojoagung	792	684
Jumlah 2010	9,657	8,719
2009	9,170	8,055
2008	8,417	7,094

Sumber data : Statistik Kecamatan Plantungan**Catatan :**

TABEL : 3.2**Kepadatan Rumah Tangga
Kecamatan Plantungan****Tahun : : 2010**

Desan	Penduduk	Rumah Tangga	Kepadatan (Orang/ Kk)
(1)	(2)	(3)	(4)
01. Blumah	1,410	341	4
02. Tlogopayung	3,990	915	4
03. Kediten	1,398	358	4
04. Wonodadi	4,278	1,394	3
05. Manggungmangu	2,483	816	3
06. Tirtomulyo	4,167	1,186	4
07. Jurangagung	2,931	821	4
08. Karanganyar	1,881	541	4
09. Jati	1,220	344	4
10. Bendosari	4,083	1,097	4
11. Wadas	3,446	1,052	3
12. Mojoagung	2,537	792	3
Jumlah 2010	33,824	9,657	4
2009	33,803	9,170	4
2008	33,629	8,417	4

Sumber data : Statistik Kecamatan Plantungan**Catatan :**

TABEL : 3.3**Banyaknya Tempat Tinggal Penduduk
Kecamatan Plantungan****Tahun : : 2010**

Desa	Per- manen	Semi Permanen	Papan	Bambu	Jumlah
(1)	(2)	(3)	(4)	(5)	(6)
01. Blumah	49	0	243	4	296
02. Tlogopayung	45	8	574	58	685
03. Kediten	12	9	251	36	308
04. Wonodadi	129	27	1,064	36	1,256
05. Mangungmangu	57	0	443	42	542
06. Tirtomulyo	153	41	843	9	1,046
07. Jurangagung	81	18	609	0	708
08. Karanganyar	55	33	396	0	484
09. Jati	49	9	235	0	293
10. Bendosari	73	19	908	0	1,000
11. Wadas	48	14	810	9	881
12. Mojoagung	109	13	553	7	682
Jumlah 2010	860	191	6,929	201	8,181
2009	787	161	6,869	238	8,055
2008	714	137	6,047	255	7,153

Sumber data : Statistik Kecamatan Plantungan**Catatan :**

TABEL : 3.4**Banyaknya Penduduk Dirinci Menurut Jenis Kelamin
Kecamatan Plantungan****Tahun : : 2010**

Desa	Laki-laki	Perempuan	Jumlah
(1)	(2)	(3)	(4)
01. Blumah	661	749	1,410
02. Tlogopayung	1,926	2,064	3,990
03. Kediten	676	722	1,398
04. Wonodadi	2,118	2,160	4,278
05. Manggungmangu	1,208	1,275	2,483
06. Tirtomulyo	1,963	2,204	4,167
07. Jurangagung	1,495	1,436	2,931
08. Karanganyar	921	960	1,881
09. Jati	590	630	1,220
10. Bendosari	1,931	2,152	4,083
11. Wadas	1,677	1,769	3,446
12. Mojoagung	1,254	1,283	2,537
Jumlah 2010	16,420	17,404	33,824
2009	16,382	17,421	33,803
2008	16,297	17,332	33,629

Sumber data: Monografi Desa**Catatan :**

TABEL : 3.5**Kepadatan Penduduk
Kecamatan Plantungan**

Tahun : : 2010

Desa	Penduduk	Luas (Km-2)	Kepadatan (Orang/ Km- 2)
(1)	(2)	(3)	(4)
01. Blumah	1,410	3,12	452
02. Tlogopayung	3,990	6,24	639
03. Kediten	1,398	6,55	213
04. Wonodadi	4,278	4,01	1,067
05. Manggungmangu	2,483	3,26	762
06. Tirtomulyo	4,167	4,12	1,011
07. Jurangagung	2,931	3,59	816
08. Karanganyar	1,881	3,36	560
09. Jati	1,220	1,47	830
10. Bendosari	4,083	5,12	797
11. Wadas	3,446	4,31	799
12. Mojoagung	2,537	3,67	691
Jumlah 2010	33,824	48,82	693
2009	33,803	48,82	692
2008	33,629	48,82	689

**Sumber data : Statistik Kecamatan Plantungan
Catatan :**

TABEL : 3.6**Sex Ratio Penduduk Laki-Laki Terhadap Perempuan
Kecamatan Plantungan**

Tahun : : 2010

Desa	Penduduk		Sex Ratio (Per 1000)
	Laki-Laki	Perempuan	
(1)	(2)	(3)	(4)
01. Blumah	661	749	883
02. Tlogopayung	1,926	2,064	933
03. Kediten	676	722	936
04. Wonodadi	2,118	2,160	981
05. Manggungmangu	1,208	1,275	947
06. Tirtomulyo	1,963	2,204	891
07. Jurangagung	1,495	1,436	1,041
08. Karanganyar	921	960	959
09. Jati	590	630	937
10. Bendosari	1,931	2,152	897
11. Wadas	1,677	1,769	948
12. Mojoagung	1,254	1,283	977
Jumlah 2010	16,420	17,404	943
2009	16,382	17,421	940
2008	16,297	17,332	941

Sumber data : Statistik Kecamatan Plantungan

Catatan :

TABEL : 3.7**Perkembangan Penduduk Per Tahun
Kecamatan Plantungan****Tahun : 1990 - : 2010**

Tahun	Penduduk	Perkembangan
		Penduduk (%)
(1)	(2)	(3)
2000	n.a.	n.a.
2001	n.a.	n.a.
2002	30,440	n.a.
2003	30,469	0.17
2004	30,748	0.56
2005	31,893	-0.03
2006	32,626	0.92
2007	33,349	1.81
2008	33,629	0.84
2009	33,803	0.52
2010	33,824	1.61

Sumber data : Statistik Kecamatan Plantungan**Catatan :****n.a.:** tidak tersedia/*not available*

TABEL : 3.8**Banyaknya Penduduk Warga Negara Asing
Kecamatan Plantungan****Tahun : 2010**

Desa	W N A	W N A	Jumlah
	Cina	Lainnya	
(1)	(2)	(3)	(4)
01. Blumah	0	0	0
02. Tlogopayung	0	0	0
03. Kediten	0	0	0
04. Wonodadi	0	0	0
05. Manggungmangu	0	0	0
06. Tirtomulyo	0	0	0
07. Jurangagung	0	0	0
08. Karanganyar	0	0	0
09. Jati	0	0	0
10. Bendosari	0	0	0
11. Wadas	0	0	0
12. Mojoagung	0	0	0
Jumlah 2010	0	0	0
2009	0	0	0
2008	0	0	0

Sumber data : Statistik Kecamatan Plantungan
Catatan :

TABEL : 3.9

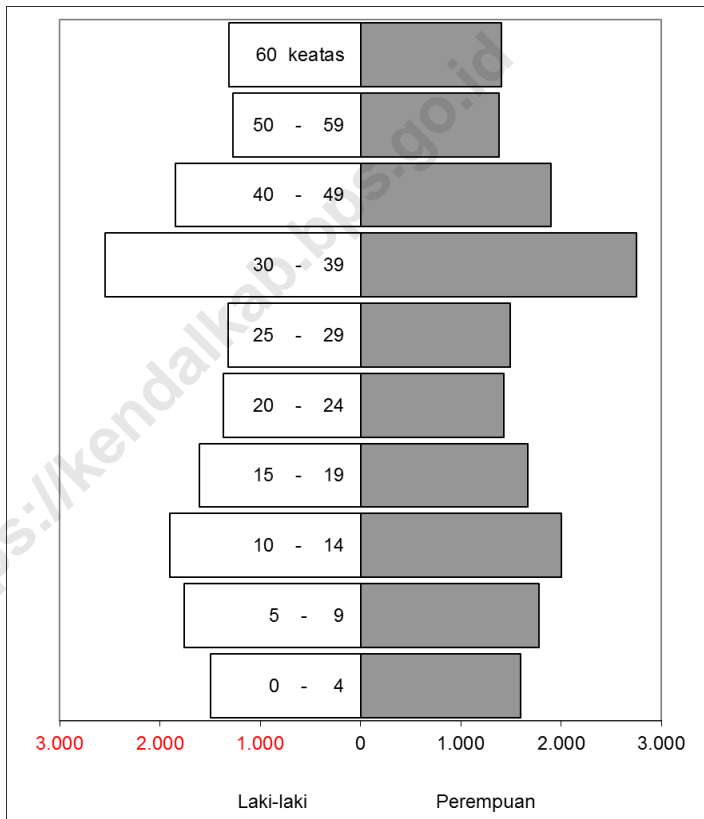
**Banyaknya Penduduk Menurut Kelompok Umur
Dan Jenis Kelamin
Kecamatan Plantungan
Tahun : : 2010**

Umur	Laki - laki	Perempuan	Jumlah
(1)	(2)	(3)	(4)
0 - 4	1,498	1,599	3,097
5 - 9	1,759	1,783	3,542
10 - 14	1,900	1,999	3,899
15 - 19	1,606	1,667	3,273
20 - 24	1,367	1,429	2,796
25 - 29	1,318	1,495	2,813
30 - 39	2,551	2,753	5,304
40 - 49	1,843	1,902	3,745
50 - 59	1,272	1,380	2.652
60 keatas	1.309	1.405	2.714
Jumlah 2010	16,420	17,404	33,824
2009	16,382	17,421	33,803
2008	16,297	17,332	33,629

Sumber data : Statistik Kecamatan Plantungan
Catatan :

GRAFIK : 2

**Banyaknya Penduduk Menurut Kelompok Umur
Dan Jenis Kelamin
Kecamatan Plantungan
Tahun : : 2010**



Sumber data : Statistik Kecamatan Plantungan

TABEL : 3.10

**Banyaknya Penduduk Menurut Kelompok Umur
Dan Jenis Kelamin Per Desa
Kecamatan Plantungan
Tahun : : 2010**

Desa	Umur 0 - 4 Tahun		Jumlah
	Laki - laki	Perempuan	
(1)	(6)	(7)	(8)
01. Blumah	70	83	153
02. Tlogopayung	177	186	363
03. Kediten	65	73	138
04. Wonodadi	190	196	386
05. Manggungmangu	109	117	226
06. Tirtomulyo	170	190	360
07. Jurangagung	134	134	268
08. Karanganyar	83	86	169
09. Jati	53	59	112
10. Bendosari	176	194	370
11. Wadas	149	156	305
12. Mojoagung	122	125	247
Jumlah 2010	1,498	1,599	3,097
2009	1,505	1,585	3,090
2008	1,492	1,594	3,086

Sumber data : Statistik Kecamatan Plantungan

Catatan :

TABEL : 3.10 (Lanjutan)

**Banyaknya Penduduk Menurut Kelompok Umur
Dan Jenis Kelamin Per Desa
Kecamatan Plantungan
Tahun : : 2010**

Desa	Umur 5 - 9 Tahun		
	Laki - laki	Perempuan	Jumlah
(1)	(6)	(7)	(8)
01. Blumah	87	87	174
02. Tlogopayung	204	209	413
03. Kediten	71	72	143
04. Wonodadi	226	215	441
05. Manggungmangu	125	127	252
06. Tirtomulyo	216	229	445
07. Jurangagung	158	142	300
08. Karanganyar	97	98	195
09. Jati	74	74	148
10. Bendosari	196	214	410
11. Wadas	175	186	361
12. Mojoagung	130	130	260
Jumlah 2010	1,759	1,783	3,542
2009	1,747	1,773	3,520
2008	1,753	1,769	3,522

Sumber data : Statistik Kecamatan Plantungan

Catatan :

TABEL : 3.10 (Lanjutan)

**Banyaknya Penduduk Menurut Kelompok Umur
Dan Jenis Kelamin Per Desa
Kecamatan Plantungan
Tahun : : 2010**

Desa	Umur 10 - 14 Tahun		
	Laki - laki	Perempuan	Jumlah
(1)	(6)	(7)	(8)
01. Blumah	85	83	168
02. Tlogopayung	224	235	459
03. Kediten	78	87	165
04. Wonodadi	234	239	473
05. Manggungmangu	144	153	297
06. Tirtomulyo	217	247	464
07. Jurangagung	169	163	332
08. Karanganyar	114	118	232
09. Jati	66	70	136
10. Bendosari	230	245	475
11. Wadas	199	218	417
12. Mojoagung	140	141	281
Jumlah 2010	1,900	1,999	3,899
2009	1,909	1,997	3,906
2008	1,874	1,973	3,847

Sumber data : Statistik Kecamatan Plantungan
Catatan :

TABEL : 3.10 (Lanjutan)

**Banyaknya Penduduk Menurut Kelompok Umur
Dan Jenis Kelamin Per Desa
Kecamatan Plantungan
Tahun : : 2010**

Desa	Umur 15 – 19 Tahun		
	Laki - laki	Perempuan	Jumlah
(1)	(6)	(7)	(8)
01. Blumah	71	71	142
02. Tlogopayung	190	205	395
03. Kediten	54	56	110
04. Wonodadi	218	210	428
05. Manggungmangu	118	120	238
06. Tirtomulyo	195	223	418
07. Jurangagung	144	137	281
08. Karanganyar	88	91	179
09. Jati	58	60	118
10. Bendosari	181	199	380
11. Wadas	160	165	325
12. Mojoagung	129	130	259
Jumlah 2010	1,606	1,667	3,273
2009	1,600	1,643	3,243
2008	1,599	1,648	3,247

Sumber data : Statistik Kecamatan Plantungan

Catatan :

TABEL : 3.10 (Lanjutan)

**Banyaknya Penduduk Menurut Kelompok Umur
Dan Jenis Kelamin Per Desa
Kecamatan Plantungan
Tahun : : 2010**

Desa	Umur 20 – 24 Tahun		
	Laki - laki	Perempuan	Jumlah
(1)	(6)	(7)	(8)
01. Blumah	54	69	123
02. Tlogopayung	165	170	335
03. Kediten	61	68	129
04. Wonodadi	170	172	342
05. Manggungmangu	107	111	218
06. Tirtomulyo	162	183	345
07. Jurangagung	118	109	227
08. Karanganyar	73	75	148
09. Jati	47	51	98
10. Bendosari	174	176	350
11. Wadas	128	135	263
12. Mojoagung	108	110	218
Jumlah 2010	1,367	1,429	2,796
2009	1,373	1,421	2,794
2008	1,323	1,374	2,697

Sumber data : Statistik Kecamatan Plantungan

Catatan :

TABEL : 3.10 (Lanjutan)

**Banyaknya Penduduk Menurut Kelompok Umur
Dan Jenis Kelamin Per Desa
Kecamatan Plantungan
Tahun : : 2010**

Desa	Umur 25 - 29 Tahun		
	Laki - laki	Perempuan	Jumlah
(1)	(6)	(7)	(8)
01. Blumah	57	70	127
02. Tlogopayung	141	168	309
03. Kediten	52	57	109
04. Wonodadi	167	176	343
05. Manggungmangu	99	113	212
06. Tirtomulyo	157	195	352
07. Jurangagung	123	131	254
08. Karanganyar	82	89	171
09. Jati	49	53	102
10. Bendosari	144	175	319
11. Wadas	150	162	312
12. Mojoagung	97	106	203
Jumlah 2010	1,318	1,495	2,813
2009	1,319	1,486	2,805
2008	1,277	1,442	2,719

Sumber data : Statistik Kecamatan Plantungan
Catatan :

TABEL : 3.10 (Lanjutan)

**Banyaknya Penduduk Menurut Kelompok Umur
Dan Jenis Kelamin Per Desa
Kecamatan Plantungan
Tahun : : 2010**

Desa	Umur 30 – 39 Tahun		
	Laki - laki	Perempuan	Jumlah
(1)	(6)	(7)	(8)
01. Blumah	94	104	198
02. Tlogopayung	298	344	642
03. Kediten	113	119	232
04. Wonodadi	332	350	682
05. Manggungmangu	184	199	383
06. Tirtomulyo	314	350	664
07. Jurangagung	235	228	463
08. Karanganyar	144	149	293
09. Jati	90	98	188
10. Bendosari	289	338	627
11. Wadas	261	274	535
12. Mojoagung	197	200	397
Jumlah 2010	2,551	2,753	5,304
2009	2,562	2,750	5,312
2008	2,502	2,737	5,239

Sumber data : Statistik Kecamatan Plantungan

Catatan :

TABEL : 3.10 (Lanjutan)

**Banyaknya Penduduk Menurut Kelompok Umur
Dan Jenis Kelamin Per Desa
Kecamatan Plantungan
Tahun : : 2010**

Desa	Umur 40 – 49 Tahun		
	Laki - laki	Perempuan	Jumlah
(1)	(6)	(7)	(8)
01. Blumah	53	68	121
02. Tlogopayung	227	237	464
03. Kediten	76	79	155
04. Wonodadi	235	229	464
05. Manggungmangu	139	137	276
06. Tirtomulyo	214	230	444
07. Jurangagung	168	160	328
08. Karanganyar	103	106	209
09. Jati	67	69	136
10. Bendosari	221	243	464
11. Wadas	200	203	403
12. Mojoagung	140	141	281
Jumlah 2010	1,843	1,902	3,745
2009	1,847	1,899	3,746
2008	1,849	1,911	3,769

Sumber data : Statistik Kecamatan Plantungan

Catatan :

TABEL : 3.10 (Lanjutan)

**Banyaknya Penduduk Menurut Kelompok Umur
Dan Jenis Kelamin Per Desa
Kecamatan Plantungan
Tahun : : 2010**

Desa	Umur 50 - 59 Tahun		
	Laki - laki	Perempuan	Jumlah
(1)	(6)	(7)	(8)
01. Blumah	51	61	112
02. Tlogopayung	147	149	296
03. Kediten	50	54	104
04. Wonodadi	169	185	354
05. Manggungmangu	90	99	189
06. Tirtomulyo	163	180	343
07. Jurangagung	120	115	235
08. Karanganyar	65	73	138
09. Jati	44	49	93
10. Bendosari	156	185	341
11. Wadas	124	133	257
12. Mojoagung	93	97	190
Jumlah 2010	1.272	1.380	2.652
2009	1.205	1.340	2.545
2008	1.201	1.336	2.537

Sumber data : Statistik Kecamatan Plantungan

Catatan :

TABEL : 3.10 (Lanjutan)

**Banyaknya Penduduk Menurut Kelompok Umur
Dan Jenis Kelamin Per Desa
Kecamatan Plantungan
Tahun : : 2010**

Desa	Umur 60 Tahun ke Atas		
	Laki - laki	Perempuan	Jumlah
(1)	(6)	(7)	(8)
01. Blumah	43	53	96
02. Tlogopayung	153	162	315
03. Kediten	56	57	113
04. Wonodadi	177	188	365
05. Manggungmangu	93	101	194
06. Tirtomulyo	155	177	332
07. Jurangagung	125	117	242
08. Karanganyar	72	75	147
09. Jati	42	47	89
10. Bendosari	164	188	352
11. Wadas	131	137	268
12. Mojoagung	98	103	201
Jumlah 2010	1.309	1.405	2.714
2009	1.328	1.403	2.731
2008	1.414	1.544	2.958

Sumber data : Statistik Kecamatan Plantungan

Catatan :

TABEL : 3.11

**Banyaknya Penduduk Umur 5-6, 7-12, 13-15
Kecamatan Plantungan
Tahun : : 2010**

Desa	5-6	7-12	13-15
(1)	(6)	(7)	(8)
01. Blumah	64	195	97
02. Tlogopayung	173	539	319
03. Kediten	54	179	101
04. Wonodadi	192	577	351
05. Manggungmangu	110	320	194
06. Tirtomulyo	178	530	320
07. Jurangagung	121	391	225
08. Karanganyar	79	263	120
09. Jati	56	163	102
10. Bendosari	175	545	295
11. Wadas	141	470	237
12. Mojoagung	107	324	183
Jumlah 2010	1.450	4.496	2.544
2009	1.436	4.474	2.517
2008	1.423	4.349	2.310

Sumber data : Statistik Kecamatan Plantungan

Catatan :

TABEL : 3.12**Banyaknya Mutasi Penduduk
Kecamatan Plantungan****Tahun : 2010**

Desa	Kelahiran	Kematian	Datang	Pergi
(1)	(2)	(3)	(4)	(5)
01. Blumah	24	13	11	7
02. Tlogopayung	18	17	24	140
03. Kediten	21	12	15	9
04. Wonodadi	30	8	17	116
05. Manggungmangu	35	14	18	24
06. Tirtomulyo	39	15	25	15
07. Jurangagung	23	9	18	20
08. Karanganyar	32	12	13	2
09. Jati	16	8	21	12
10. Bendosari	27	9	22	1
11. Wadas	22	7	19	8
12. Mojoagung	16	9	16	14
Jumlah 2010	303	133	219	368
2009	378	180	90	114
2008	401	128	73	66

Sumber data : Statistik Kecamatan Plantungan**Catatan :**

TABEL : 3.13

**Banyaknya Penduduk Diatas 5 Tahun
Dirinci Menurut Pendidikan
Kecamatan Plantungan
Tahun : 2010**

Desa	Tidak Sekolah	Tidak Tamat SD	Belum Tamat SD	Tamat SD
(1)	(2)	(3)	(4)	(5)
01. Blumah	125	155	167	667
02. Tlogopayung	266	624	430	2067
03. Kediten	89	179	180	798
04. Wonodadi	153	415	535	2088
05. Manggungmangu	118	362	270	1275
06. Tirtomulyo	270	490	581	1290
07. Jurangagung	190	250	331	1389
08. Karanganyar	164	190	225	897
09. Jati	49	75	196	505
10. Bendosari	135	520	440	2456
11. Wadas	305	265	298	1496
12. Mojoagung	49	217	174	1406
Jumlah 2010	1,913	3,742	3,827	16,334
2009	1,892	3,834	3,803	15,971
2008	2,377	4,889	3,729	15,076

Sumber data : Statistik Kecamatan Plantungan

Catatan :

TABEL : 3.13 (lanjutan)

**Banyaknya Penduduk Diatas 5 Tahun
Dirinci Menurut Pendidikan
Kecamatan Plantungan
Tahun : : 2010**

Desa	Tamat		
	SLTP	SLTA	PT/Akade mi
(1)	(6)	(7)	(8)
01. Blumah	68	35	7
02. Tlogopayung	259	105	15
03. Kediten	87	31	4
04. Wonodadi	396	199	25
05. Manggungmangu	177	156	19
06. Tirtomulyo	808	325	54
07. Jurangagung	256	169	29
08. Karanganyar	159	125	18
09. Jati	93	64	24
10. Bendosari	392	286	35
11. Wadas	282	215	30
12. Mojoagung	515	143	24
Jumlah 2010	3,492	1,853	284
2009	3,476	1,735	266
2008	2,789	1,545	238

Sumber data : Statistik Kecamatan Plantungan

Catatan :

TABEL : 3.14

**Banyaknya Penduduk Diatas 10 Tahun Yang Bekerja
Dirinci Menurut Mata Pencapaian
Kecamatan Plantungan
Tahun : 2010**

Desa	Pertanian		Pertambangan Penggalian		Industri Pengolahan	
	Pengu saha	Buruh	Pengu saha	Bu- ruh	Pengu saha	Buruh
(1)	(2)	(3)	(4)	(5)	(6)	(7)
01. Blumah	255	157	0	3	42	144
02. Tlogopayung	666	292	2	3	58	105
03. Kediten	274	134	1	1	26	81
04. Wonodadi	817	177	1	3	119	288
05. Manggungmangu	541	232	2	2	36	72
06. Tirtomulyo	534	411	1	1	54	84
07. Jurangagung	664	266	1	3	47	99
08. Karanganyar	405	213	1	1	13	27
09. Jati	261	128	0	0	9	23
10. Bendosari	738	408	2	2	56	105
11. Wadas	690	379	1	1	57	130
12. Mojoagung	524	244	1	1	24	31
Jumlah 2010	6,369	3,041	13	21	541	1,189
2009	6,304	2,814	18	18	531	1,114
2008	6,283	2,795	19	19	509	1,099

Sumber data : Kantor Kecamatan Plantungan

Catatan :

TABEL : 3.14 (lanjutan)

**Banyaknya Penduduk Diatas 10 Tahun Yang Bekerja
Dirinci Menurut Mata Pencapaian
Kecamatan Plantungan
Tahun : 2010**

Desa	Listrik, Gas, dan Air Minum		Bangunan		Perdagangan, Hotel, Restoran	
	Pengu saha	Buruh	Pengu saha	Bu- ruh	Peng u saha	Buruh
(1)	(8)	(9)	(10)	(11)	(12)	(13)
01. Blumah	0	0	17	26	18	31
02. Tlogopayung	0	0	29	63	96	37
03. Kediten	0	0	16	32	29	35
04. Wonodadi	0	0	43	85	88	95
05. Manggungmangu	0	0	24	29	56	76
06. Tirtomulyo	0	3	75	160	125	121
07. Jurangagung	0	0	22	39	45	71
08. Karanganyar	0	0	19	28	25	38
09. Jati	0	0	15	24	28	55
10. Bendosari	0	0	36	42	66	83
11. Wadas	0	0	31	34	61	79
12. Mojoagung	0	0	21	33	46	63
Jumlah 2010	0	3	348	595	683	784
2009	0	3	320	548	664	740
2008	0	5	303	530	644	691

Sumber data : Kantor Kecamatan Plantungan

Catatan :

TABEL : 3.14 (lanjutan)

**Banyaknya Penduduk Diatas 10 Tahun Yang Bekerja
Dirinci Menurut Mata Pencapaian
Kecamatan Plantungan
Tahun : 2010**

Desa	Pengangkutan dan Komunikasi		Keuangan dan Persewaan	
	Pengusaha	Buruh	Pengusaha	Buruh
(1)	(8)	(9)	(10)	(11)
01. Blumah	1	1	4	9
02. Tlogopayung	3	6	5	13
03. Kediten	0	0	3	7
04. Wonodadi	5	32	11	21
05. Manggungmangu	5	13	4	12
06. Tirtomulyo	24	94	9	22
07. Jurangagung	4	11	5	14
08. Karanganyar	3	8	3	7
09. Jati	1	4	4	12
10. Bendosari	5	14	6	15
11. Wadas	4	9	6	11
12. Mojoagung	2	4	7	17
Jumlah 2010	57	196	67	160
2009	52	189	62	143
2008	47	185	60	137

Sumber data : Kantor Kecamatan Plantungan

Catatan :

TABEL : 3.14 (lanjutan)

**Banyaknya Penduduk Diatas 10 Tahun Yang Bekerja
Dirinci Menurut Mata Pencacaharian
Kecamatan Plantungan
Tahun : 2010**

Desa	Jasa- Jasa		Jumlah	
	Pengu saha	Buruh	Pengu saha	Buruh
(1)	(8)	(9)	(10)	(11)
01. Blumah	44	39	381	410
02. Tlogopayung	150	325	1009	844
03. Kediten	75	87	424	377
04. Wonodadi	300	175	1384	876
05. Manggungmangu	114	170	782	606
06. Tirtomulyo	315	301	1137	1197
07. Jurangagung	107	125	895	628
08. Karanganyar	91	120	560	442
09. Jati	65	105	383	351
10. Bendosari	188	275	1097	944
11. Wadas	136	115	986	758
12. Mojoagung	149	205	774	598
Jumlah 2010	1,734	2,042	9,812	8,031
	2009	1,722	1,988	7,557
	2008	1,706	1,973	7,532

Sumber data : Kantor Kecamatan Plantungan

Catatan :

TABEL : 3.15.**Banyaknya PUS Akseptor KB Aktif
Kecamatan Plantungan****Tahun : 2010**

Desa	PUS	Kontrasepsi		
		IUD	PIL	Kondom
(1)	(2)	(3)	(4)	(5)
01. Blumah	294	4	23	0
02. Tlogopayung	673	8	69	4
03. Kediten	257	43	33	0
04. Wonodadi	715	8	85	0
05. Manggungmangu	513	30	31	2
06. Tirtomulyo	788	87	51	5
07. Jurangagung	601	153	43	9
08. Karanganyar	353	43	32	0
09. Jati	229	7	43	1
10. Bendosari	671	15	93	3
11. Wadas	634	62	42	0
12. Mojoagung	651	59	30	5
Jumlah 2010	6,379	519	575	29
2009	6,465	562	603	14
2008	6,257	720	1,016	12

Sumber data : PPLKB Kecamatan Plantungan**Catatan :**

TABEL : 3.15 (Lanjutan)**Banyaknya PUS Akseptor KB Aktif
Kecamatan Plantungan****Tahun : 2010**

Desa	Kontrasepsi				Jumlah
	IMP	Suntik	MOP	MOW	
(1)	(6)	(7)	(8)	(9)	(10)
01. Blumah	63	142	0	0	232
02. Tlogopayung	56	387	4	3	531
03. Kediten	37	111	0	0	224
04. Wonodadi	48	412	0	2	555
05. Manggungmangu	80	257	1	23	424
06. Tirtomulyo	85	327	2	37	594
07. Jurangagung	74	166	4	32	481
08. Karanganyar	66	137	3	2	283
09. Jati	32	93	0	5	181
10. Bendosari	49	364	4	4	532
11. Wadas	75	317	2	3	501
12. Mojoagung	93	296	1	3	487
Jumlah 2010	758	3,009	21	114	5,025
2009	767	3,031	23	129	5,129
2008	964	2,159	28	154	4,484

Sumber data : PPLKB Kecamatan Plantungan**Catatan :**

BAB IV

.....SOSIAL

<https://kendalkab.bps.go.id>

Kecamatan Dalam Angka

2010

BAB. IV SOSIAL

Sebagian besar penduduk Kecamatan Plantungan adalah beragama Islam yaitu sebanyak 33.598 orang (99,33 persen) , dari total jumlah penduduk yang ada. Sisanya 226 orang (0,67 persen) beragama kristen (protestan dan katolik). Dengan banyaknya tempat ibadah sebanyak 250 buah, dengan total masjid sebanyak 47, Mushola sebanyak 201, Gereja sebanyak 2.

Pendidikan merupakan sarana penting dalam mencetak Sumber Daya Manusia yang berkualitas, untuk itu diperlukan prasarana pendidikan yang yang bagus dan representatif guna mendukung wajib belajar pendidikan dasar 9 tahun. Pada tahun 2010 ini jumlah sekolah TK sebanyak 21 sekolah, SDN sebanyak 26 sekolah, Madrasah Ibtida'iyah sebanyak 7 sekolah, SLTPN sebanyak 3 sekolah, Sekolah Lanjutan Pertama swasta sebanyak 1 sekolah dan Madrasah Tsanawiyah sebanyak 3 sekolah.

Kesehatan merupakan faktor terpenting penunjang pendidikan, untuk itu disetiap desa sudah ada bidan desa untuk membantu memberikan pelayanan kesehatan bagi penduduk desa.

TABEL : 4.1

**Banyaknya Keluarga Menurut Tahapan
Kecamatan Plantungan
Tahun : 2010**

Desa	Pra Sejah Tera	Sejahtera				Jumla h
		I	II	III	III Plus	
(1)	(2)	(3)	(4)	(5)	(6)	(7)
01. Blumah	261	41	40	30	0	372
02. Tlogopayung	492	73	297	196	5	1,063
03. Kediten	235	71	25	32	0	363
04. Wonodadi	538	162	213	181	7	1,101
05. Manggungmangu	462	170	85	88	4	809
06. Tirtomulyo	621	175	182	205	3	1,186
07. Jurangagung	434	156	85	138	0	813
08. Karanganyar	271	35	98	97	5	506
09. Jati	217	14	65	45	0	341
10. Bendosari	575	85	120	216	3	999
11. Wadas	530	63	161	180	4	938
12. Mojoagung	392	178	85	91	0	746
Jumlah 2010	5,028	1,223	1,456	1,499	31	9,237
2009	5,019	1,180	1,435	1,473	29	9,136
2008	5,782	1,661	787	927	3	9,160

Sumber data : PPLKB Kecamatan Plantungan

Catatan :

TABEL : 4.2

**Banyaknya Pemeluk Agama
Kecamatan Plantungan
Tahun : 2010**

Desa	Islam	Kristen		Bu- dha	Hin- du	Jum- lah
		Pro- tes- tan	Kato- lik			
(1)	(2)	(3)	(4)	(5)	(6)	(7)
01. Blumah	1,410	0	0	0	0	1,410
02. Tlogopayung	3,990	0	0	0	0	3,990
03. Kediten	1,398	0	0	0	0	1,398
04. Wonodadi	4,278	0	0	0	0	4,278
05. Manggungmangu	2,460	8	15	0	0	2,483
06. Tirtomulyo	4,008	73	86	0	0	4,167
07. Jurangagung	2,915	0	16	0	0	2,931
08. Karanganyar	1,881	0	0	0	0	1,881
09. Jati	1,220	0	0	0	0	1,220
10. Bendosari	4,055	0	28	0	0	4,083
11. Wadas	3,446	0	0	0	0	3,446
12. Mojoagung	2,537	0	0	0	0	2,537
Jumlah 2010	33,598	81	145	0	0	33,824
2009	33,579	78	136	0	0	33,803
2008	33,405	78	136	0	0	33,629

Sumber data : Monografi Desa

Catatan :

TABEL : 4.3**Banyaknya Tempat Ibadah
Kecamatan Plantungan****Tahun : 2010**

Desa	Masjid	Mushola	Gereja	Kuil/ Pura
(1)	(2)	(3)	(4)	(5)
01. Blumah	2	8	0	0
02. Tlogopayung	7	25	0	0
03. Kediten	4	6	0	0
04. Wonodadi	3	31	0	0
05. Manggungmangu	2	13	0	0
06. Tirtomulyo	6	17	1	0
07. Jurangagung	3	21	1	0
08. Karanganyar	1	14	0	0
09. Jati	2	7	0	0
10. Bendosari	8	24	0	0
11. Wadas	6	16	0	0
12. Mojoagung	3	19	0	0
Jumlah 2010	47	201	2	0
2009	47	210	2	0
2008	47	198	2	0

**Sumber data : Statistik Kelurahan di Kecamatan Plantungan
Catatan :**

TABEL : 4.4**Peserta Calon Jama'ah Haji
Kecamatan Plantungan****Tahun : 2010**

Desa	2008	2009	2010
(1)	(2)	(3)	(4)
01. Blumah	3	4	0
02. Tlogopayung	1	2	1
03. Kediten	0	0	0
04. Wonodadi	1	1	3
05. Manggungmangu	2	3	2
06. Tirtomulyo	5	5	6
07. Jurangagung	0	0	1
08. Karanganyar	0	1	0
09. Jati	2	3	1
10. Bendosari	1	2	3
11. Wadas	1	1	2
12. Mojoagung	5	4	2
Jumlah	21	26	21

Sumber data : KUA Kecamatan Plantungan**Catatan :.**

TABEL : 4.5**Banyaknya Ulama, Mubaligh Dan Khotib
Kecamatan Plantungan****Tahun : 2010**

Desa	Ulama	Mubaligh	Khotib
(1)	(2)	(3)	(4)
01. Blumah	4	6	9
02. Tlogopayung	4	8	36
03. Kediten	12	3	35
04. Wonodadi	13	12	28
05. Manggungmangu	3	4	11
06. Tirtomulyo	6	7	29
07. Jurangagung	11	12	15
08. Karanganyar	3	4	7
09. Jati	4	9	11
10. Bendosari	15	10	35
11. Wadas	5	7	34
12. Mojoagung	9	9	16
Jumlah 2010	89	91	266
2009	85	86	260
2008	88	91	259

Sumber data : KUA Kecamatan Plantungan**Catatan :**

TABEL : 4.6.

**Banyaknya Nikah, Talak, Cerai Dan Rujuk
Kecamatan Plantungan**

Tahun : 2010

Kelurahan	Nikah	Talak	Cerai	Rujuk
(1)	(2)	(3)	(4)	(5)
01. Blumah	14	0	0	0
02. Tlogopayung	45	2	1	0
03. Kediten	17	1	0	0
04. Wonodadi	55	0	0	0
05. Manggungmangu	27	0	2	0
06. Tirtomulyo	25	1	0	0
07. Jurangagung	40	0	1	0
08. Karanganyar	20	1	0	0
09. Jati	27	1	0	0
10. Bendosari	39	0	0	0
11. Wadas	45	2	1	0
12. Mojoagung	28	0	1	0
Jumlah 2010	382	8	6	0
2009	368	7	21	0
2008	381	0	15	0

Sumber data : KUA Kecamatan Plantungan

Catatan :

TABEL : 4.7**Banyaknya Sekolah Taman Kanak-Kanak, Murid Dan Guru
Kecamatan Plantungan****Tahun : 2010**

Desa	Sekolah	Murid	Guru
(1)	(2)	(3)	(4)
01. Blumah	1	23	2
02. Tlogopayung	1	31	6
03. Kediten	1	21	2
04. Wonodadi	2	105	4
05. Manggungmangu	2	60	8
06. Tirtomulyo	2	66	10
07. Jurangagung	2	70	6
08. Karanganyar	1	25	4
09. Jati	2	30	4
10. Bendosari	3	80	7
11. Wadas	2	35	4
12. Mojoagung	2	30	4
Jumlah 2010	21	576	61
2009	21	504	64
2008	19	466	58

**Sumber data : Masing-masing Sekolah di Kecamatan
Plantungan**

Catatan :

TABEL : 4.8**Banyaknya Sekolah Dasar Negeri, Murid Dan Guru
Kecamatan Plantungan****Tahun : 2010**

Desa	Sekolah	Murid	Guru
(1)	(2)	(3)	(4)
01. Blumah	1	139	11
02. Tlogopayung	3	430	27
03. Kediten	1	144	9
04. Wonodadi	3	405	28
05. Manggungmangu	2	255	21
06. Tirtomulyo	3	375	30
07. Jurangagung	1	150	9
08. Karanganyar	2	225	18
09. Jati	1	75	8
10. Bendosari	4	270	39
11. Wadas	3	240	25
12. Mojoagung	2	205	15
Jumlah 2010	26	2,913	240
2009	26	2,816	234
2008	26	2,895	253

**Sumber data : Masing-masing Sekolah di Kecamatan
Plantungan****Catatan :**

TABEL : 4.9**Banyaknya Madrasah Ibtida'iyah, Murid Dan Guru
Kecamatan Plantungan****Tahun : 2010**

Desa	Sekolah	Murid	Guru
(1)	(2)	(3)	(4)
01. Blumah	0	0	0
02. Tlogopayung	0	0	0
03. Kediten	0	0	0
04. Wonodadi	1	255	10
05. Manggungmangu	0	0	0
06. Tirtomulyo	1	52	6
07. Jurangagung	1	175	7
08. Karanganyar	0	0	0
09. Jati	1	80	9
10. Bendosari	1	79	8
11. Wadas	1	125	7
12. Mojoagung	1	95	8
Jumlah 2010	7	861	55
2009	7	853	52
2008	7	834	52

**Sumber data : Masing-masing Sekolah di Kecamatan Plantungan
Catatan :**

TABEL : 4.10**Banyaknya Sekolah Lanjutan Pertama Negeri, Murid Dan Guru
Kecamatan Plantungan****Tahun : 2010**

Desa	Sekolah	Murid	Guru
(1)	(2)	(3)	(4)
01. Blumah	0	0	0
02. Tlogopayung	0	0	0
03. Kediten	0	0	0
04. Wonodadi	1	55	16
05. Manggungmangu	0	0	0
06. Tirtomulyo	1	573	34
07. Jurangagung	0	0	0
08. Karanganyar	0	0	0
09. Jati	0	0	0
10. Bendosari	0	0	0
11. Wadas	1	349	21
12. Mojoagung	0	0	0
Jumlah 2010	3	977	71
2009	2	833	50
2008	2	708	40

**Sumber data : Masing-masing Sekolah di Kecamatan
Plantungan****Catatan :**

TABEL : 4.11**Banyaknya Sekolah Lanjutan Pertama Swasta, Murid Dan Guru
Kecamatan Plantungan****Tahun : 2010**

Desa	Sekolah	Murid	Guru
(1)	(2)	(3)	(4)
01. Blumah	0	0	0
02. Tlogopayung	1	276	17
03. Kediten	0	0	0
04. Wonodadi	0	0	0
05. Manggungmangu	0	0	0
06. Tirtomulyo	0	0	0
07. Jurangagung	0	0	0
08. Karanganyar	0	0	0
09. Jati	0	0	0
10. Bendosari	0	0	0
11. Wadas	0	0	0
12. Mojoagung	0	0	0
Jumlah 2010	1	276	17
2009	1	265	17
2008	1	193	16

**Sumber data : Masing-masing Sekolah di Kecamatan
Plantungan****Catatan :**

TABEL : 4.12**Banyaknya Madrasah Tsanawiyah, Murid Dan Guru
Kecamatan Plantungan****Tahun : 2010**

Desa	Sekolah	Murid	Guru
(1)	(2)	(3)	(4)
01. Blumah	0	0	0
02. Tlogopayung	0	0	0
03. Kediten	0	0	0
04. Wonodadi	1	245	24
05. Manggungmangu	0	0	0
06. Tirtomulyo	0	0	0
07. Jurangagung	1	250	21
08. Karanganyar	0	0	0
09. Jati	1	40	20
10. Bendosari	0	0	0
11. Wadas	0	0	0
12. Mojoagung	0	0	0
Jumlah 2010	3	535	65
2009	3	510	60
2008	3	472	59

**Sumber data : Masing-masing Sekolah di Kecamatan Plantungan
Catatan :**

TABEL : 4.13

**Banyaknya Dokter, Tenaga Medis (Mantri Kesehatan),
Bidan, Dukun Bayi Dan Juru Sunat
Kecamatan Plantungan**

Tahun :2010

Desa	Dok ter	Mantri Kese hatan	Bidan	Dukun Bayi	Juru Sunat
(1)	(2)	(3)	(4)	(5)	(6)
01. Blumah	0	0	1	1	0
02. Tlogopayung	0	0	1	4	0
03. Kediten	0	0	1	3	0
04. Wonodadi	0	1	1	3	1
05. Manggungmangu	0	0	1	2	0
06. Tirtomulyo	2	1	1	1	1
07. Jurangagung	0	1	1	1	0
08. Karanganyar	0	0	1	1	0
09. Jati	0	0	1	1	0
10. Bendosari	0	1	1	2	1
11. Wadas	0	1	1	1	0
12. Mojoagung	0	0	1	2	0
Jumlah 2010	2	5	12	22	3
2009	2	5	12	25	3
2008	2	5	12	27	3

**Sumber data : Puskesmas Kecamatan Plantungan
Catatan :**

TABEL : 4.14**Banyaknya Fasilitas Kesehatan
Kecamatan Plantungan****Tahun : 2010**

Desa	RSU	Puskesmas	Puskesmas Pembantu
(1)	(2)	(3)	(4)
01. Blumah	0	0	0
02. Tlogopayung	0	0	1
03. Kediten	0	0	0
04. Wonodadi	0	0	0
05. Manggungmangu	0	0	0
06. Tirtomulyo	0	1	0
07. Jurangagung	0	0	0
08. Karanganyar	0	0	0
09. Jati	0	0	0
10. Bendosari	0	0	0
11. Wadas	0	0	1
12. Mojoagung	0	0	0
Jumlah 2010	0	1	2
2009	0	1	2
2008	0	1	2

Sumber data: Puskesmas Kecamatan Plantungan**Catatan :**

TABEL : 4.14 (lanjutan)**Banyaknya Fasilitas Kesehatan
Kecamatan Plantungan****Tahun : 2010**

Desa	Dokter Umum	Dokter Gigi	Rumah Bersalin
(1)	(5)	(6)	(7)
01. Blumah	0	0	0
02. Tlogopayung	0	0	0
03. Kediten	0	0	0
04. Wonodadi	0	0	0
05. Manggungmangu	0	0	0
06. Tirtomulyo	2	0	0
07. Jurangagung	0	0	0
08. Karanganyar	0	0	0
09. Jati	0	0	0
10. Bendosari	0	0	0
11. Wadas	0	0	0
12. Mojoagung	0	0	0
Jumlah 2010	2	0	0
2009	2	0	1
2008	2	0	1

Sumber data: Puskesmas Kecamatan Plantungan**Catatan :**

TABEL : 4.15**Banyaknya Sarana Air Bersih
Kecamatan Plantungan****Tahun : 2010**

Desa	Sumur	SPT	Sumur	Pelangan
	Artetis		Gali	PAM
(1)	(2)	(3)	(4)	(5)
01. Blumah	0	0	11	0
02. Tlogopayung	0	0	9	0
03. Kediten	0	0	14	0
04. Wonodadi	0	0	28	0
05. Manggungmangu	0	0	15	0
06. Tirtomulyo	0	0	53	246
07. Jurangagung	0	0	55	0
08. Karanganyar	0	0	87	0
09. Jati	0	0	24	0
10. Bendosari	0	0	34	0
11. Wadas	0	0	61	0
12. Mojoagung	0	0	22	0
Jumlah 2010	0	0	413	246
2009	0	0	411	274
2008	0	0	390	278

Sumber data : Puskesmas Kecamatan Plantungan**Catatan :**

TABEL : 4.16**Banyaknya Jamban Umum, Inpres Dan Swadaya
Kecamatan Plantungan****Tahun : 2010**

Desa	Umum	Inpres	Swadaya
(1)	(2)	(3)	(4)
01. Blumah	14	1	47
02. Tlogopayung	25	2	121
03. Kediten	15	1	52
04. Wonodadi	43	2	124
05. Manggungmangu	26	1	114
06. Tirtomulyo	58	2	191
07. Jurangagung	29	1	123
08. Karanganyar	24	1	89
09. Jati	16	1	74
10. Bendosari	52	2	115
11. Wadas	34	2	114
12. Mojoagung	29	2	101
Jumlah 2010	365	18	1,265
2009	365	18	1,246
2008	365	18	1,224

Sumber data : Puskesmas Kecamatan Plantungan
Catatan :

TABEL : 4.17

**Banyaknya Penderita Cacat
Kecamatan Plantungan**

Tahun : 2010

Desa	Jenis Penderita Cacat					
	Tuna netra	Tu buh	Men- tal	Psi- kotik	Bisu Tuli	Jum- lah
(1)	(2)	(3)	(4)	(5)	(7)	(8)
01. Blumah	3	1	0	0	1	5
02. Tlogopayung	2	3	0	0	1	6
03. Kediten	0	2	2	1	0	5
04. Wonodadi	3	3	0	0	0	6
05. Manggungmangu	0	6	2	0	1	9
06. Tirtomulyo	3	4	2	0	1	10
07. Jurangagung	3	4	3	0	4	14
08. Karanganyar	4	3	1	2	0	10
09. Jati	2	2	0	1	1	6
10. Bendosari	2	4	3	3	1	13
11. Wadas	4	3	1	0	0	8
12. Mojoagung	1	5	2	2	1	10
Jumlah 2010	27	40	16	9	11	102
2009	24	36	11	12	14	97
2008	31	90	53	0	24	198

Sumber data : Kantor Kecamatan Plantungan

Catatan :

TABEL : 4.18

**Banyaknya Anak Terlantar, Anak Nakal,
Anak Jalanan, WTS Dan Waria
Kecamatan Plantungan
Tahun : 2010**

Kelurahan	Anak			WTS	Waria
	Terlantar	Nakal	Jalanan		
(1)	(2)	(3)	(4)	(5)	(6)
01. Blumah	12	1	0	0	0
02. Tlogopayung	13	0	0	0	0
03. Kediten	12	0	0	0	0
04. Wonodadi	10	3	0	0	0
05. Manggungmangu	9	0	0	0	0
06. Tirtomulyo	9	3	0	0	0
07. Jurangagung	9	0	0	0	0
08. Karanganyar	10	2	0	0	0
09. Jati	7	0	0	0	0
10. Bendosari	10	0	0	0	0
11. Wadas	12	2	0	0	0
12. Mojoagung	16	1	0	0	0
Jumlah 2010	129	12	0	0	0
01. Blumah	12	1	0	0	0

**Sumber data : Statistik Kecamatan Plantungan
Catatan :**

TABEL : 4.19**Banyaknya Lapangan Olah Raga
Kecamatan Plantungan****Tahun : 2010**

Desa	Sepak	Volly	Bulu	Tennis
	Bola		Tangkis	
(1)	(2)	(3)	(4)	(5)
01. Blumah	1	1	0	0
02. Tlogopayung	1	3	1	0
03. Kediten	0	1	0	0
04. Wonodadi	2	1	1	0
05. Manggungmangu	1	1	1	0
06. Tirtomulyo	1	2	1	0
07. Jurangagung	2	3	0	0
08. Karanganyar	1	1	1	0
09. Jati	1	1	1	0
10. Bendosari	1	3	2	0
11. Wadas	1	3	1	0
12. Mojoagung	1	3	1	0
Jumlah 2010	13	23	10	0
2009	13	23	10	0
2008	13	23	10	0

Sumber data : Kantor Kecamatan Plantungan**Catatan :**

BAB V

.....PERTANIAN

<https://kendalkab.bps.go.id>

Kecamatan Dalam Angka

2010

BAB. V PERTANIAN

Pertanian merupakan sektor lapangan usaha bagi mayoritas penduduk di Kecamatan Plantungan. jenis utama tanaman yang diusahakan adalah padi dan jagung. pada tahun 2010 luas panen tanaman padi mencapai 1.656 Ha dengan produksi sebesar 8.102 ton, luas areal tanaman jagung 1.880 Ha dengan produksi sebesar 8.755,77 ton.

Untuk usaha peternakan pada tahun 2010, jenis unggas yang diusahakan adalah ayam kampung sebanyak 27.800 ekor, ayam petelur 11.000, ayam pedaging 94.000 ekor, bebek/itik sebanyak 2.063 ekor, itik manila 5.680 ekor dan angsa 56 ekor. Sedangkan ternak besar yang paling banyak diusahakan adalah domba 7.109 ekor, sapi 2.505 ekor, kambing 2.500 ekor dan kerbau 27 ekor. Untuk lebih jelasnya dapat di lihat pada Tabel 5.7.

TABEL : 5.1**Luas Panen Dan Produksi Padi Sawah Dan Gogo
Kecamatan Plantungan****Tahun : 2010**

Desa	Padi Sawah		Padi Gogo	
	Luas (Ha)	Produksi (Ton)	Luas (Ha)	Produk si (Ton)
(1)	(2)	(3)	(4)	(5)
01. Blumah	38.00	161.00	0.00	0.00
02. Tlogopayung	153.00	689.00	0.00	0.00
03. Kediten	0.00	0.00	0.00	0.00
04. Wonodadi	142.00	665.00	0.00	0.00
05. Manggungmangu	71.00	300.00	0.00	0.00
06. Tirtomulyo	83.00	415.00	0.00	0.00
07. Jurangagung	181.00	850.00	0.00	0.00
08. Karanganyar	199.00	988.00	0.00	0.00
09. Jati	125.00	715.00	0.00	0.00
10. Bendosari	221.00	1,025.00	0.00	0.00
11. Wadas	193.00	922.00	0.00	0.00
12. Mojoagung	250.00	1,102.00	0.00	0.00
Jumlah 2010	1,656.00	8,102.00	0.00	0.00
2009	1,663.00	8,164.00	0.00	0.00
2008	1,647.00	8,066.00	0.00	0.00

Sumber data : Petugas Statistik Pertanian Kecamatan Plantungan
Catatan :

TABEL : 5.2**Luas Panen Dan Produksi Padi Dan Jagung
Kecamatan Plantungan****Tahun : 2010**

Desa	Padi		Jagung	
	Luas	Produksi	Luas	Produksi
	(Ha)	(Ton)	(Ha)	(Ton)
(1)	(2)	(3)	(4)	(5)
01. Blumah	38.00	161.00	375.00	1,418.00
02. Tlogopayung	153.00	689.00	215.00	976.00
03. Kediten	0.00	0.00	225.00	815.55
04. Wonodadi	142.00	665.00	150.00	819.00
05. Manggungmangu	71.00	300.00	266.00	1,296.00
06. Tirtomulyo	83.00	415.00	181.00	920.65
07. Jurangagung	181.00	850.00	135.00	711.24
08. Karanganyar	199.00	988.00	85.00	460.00
09. Jati	125.00	715.00	73.00	395.00
10. Bendosari	221.00	1,025.00	82.00	438.18
11. Wadas	193.00	922.00	83.00	444.00
12. Mojoagung	250.00	1,102.00	10.00	62.15
Jumlah 2010	1,656.00	8,102.00	1,880.00	8,755.77
2009	1,663.00	8,164.00	1,794.00	8,610.31
2008	1,647.00	8,066.00	1,903.00	8,781.00

Sumber data : Petugas Statistik Pertanian Kecamatan Plantungan
Catatan :

TABEL : 5.3**Luas Panen Dan Produksi Ubi Kayu Dan Kacang Hijau
Kecamatan Plantungan****Tahun : 2010**

Desa	Ubi Kayu		Ubi Jalar	
	Luas	Produk si	Luas	Produk si
	(Ha)	(Ton)	(Ha)	(Ton)
(1)	(2)	(3)	(4)	(5)
01. Blumah	4.00	45.00	1.00	41.00
02. Tlogopayung	2.00	19.00	2.00	32.00
03. Kediten	7.00	88.00	0.00	0.00
04. Wonodadi	3.00	47.00	4.00	42.40
05. Manggungmangu	4.00	35.00	0.00	0.00
06. Tirtomulyo	3.00	24.00	1.00	13.24
07. Jurangagung	3.00	25.00	3.00	27.80
08. Karanganyar	2.00	21.00	1.00	9.50
09. Jati	3.00	20.00	1.00	10.12
10. Bendosari	4.00	41.00	0.00	0.00
11. Wadas	1.00	13.00	2.00	19.75
12. Mojoagung	0.00	0.00	0.00	0.00
Jumlah 2010	36.00	378.00	15.00	195.81
2009	30.00	354.00	14.50	170.65
2008	32.00	352.00	14.00	133.60

**Sumber data : Petugas Statistik Pertanian Kecamatan
Plantungan**

Catatan :

TABEL : 5.4**Luas Panen Dan Produksi Kacang Tanah Dan Kedelai
Kecamatan Plantungan****Tahun : 2010**

Desa	Kacang Tanah		Kedelai	
	Luas (Ha)	Produk si (Ton)	Luas (Ha)	Produk si (Ton)
(1)	(2)	(3)	(4)	(5)
01. Blumah	4.00	45.00	1.00	41.00
02. Tlogopayung	2.00	19.00	2.00	32.00
03. Kediten	7.00	88.00	0.00	0.00
04. Wonodadi	3.00	47.00	4.00	42.40
05. Manggungmangu	4.00	35.00	0.00	0.00
06. Tirtomulyo	3.00	24.00	1.00	13.24
07. Jurangagung	3.00	25.00	3.00	27.80
08. Karanganyar	2.00	21.00	1.00	9.50
09. Jati	3.00	20.00	1.00	10.12
10. Bendosari	4.00	41.00	0.00	0.00
11. Wadas	1.00	13.00	2.00	19.75
12. Mojoagung	0.00	0.00	0.00	0.00
Jumlah 2010	36.00	378.00	15.00	195.81
2009	30.00	354.00	14.50	170.65
2008	32.00	352.00	14.00	133.60

Sumber data : Petugas Pertanian Kecamatan Plantungan**Catatan :**

TABEL : 5.5**Produksi Tanaman Perdagangan
Kecamatan Plantungan****Tahun : 2001 - 2010**

Tahun	Kelapa	Temba- kau	Kapok
	(Butir)	(Kw)	(Kw)
(1)	(2)	(3)	(4)
2004	43,040	3,080	740
2005	42,840	3,102	760
2006	43,120	2,890	720
2007	43,060	2,970	725
2008	62,555	2,400	322
2009	62,555	2,400	322
2010	59,167	3,112	730

Sumber data : Petugas Perkebunan Kecamatan Plantungan**Catatan :**

TABEL : 5.6

**Banyaknya Unggas
Kecamatan Plantungan
Tahun : 2010**

Desa	Ayam	Ayam Ras		Bebek/ Itik
	Kampung	Petelor	Pedaging	
(1)	(2)	(3)	(4)	(5)
01. Blumah	2,224	0	0	45
02. Tlogopayung	2,475	0	0	165
03. Kediten	2,175	0	0	0
04. Wonodadi	2,413	2,500	25,000	30
05. Manggungmangu	2,290	0	0	55
06. Tirtomulyo	2,423	0	0	58
07. Jurangagung	2,451	8,500	24,000	80
08. Karanganyar	2,350	0	0	35
09. Jati	2,372	0	0	267
10. Bendosari	1,798	0	0	390
11. Wadas	2,340	0	45,000	250
12. Mojoagung	2,489	0	0	688
Jumlah 2010	27,800	11,000	94,000	2,063
2009	26,329	9,000	96,000	2,253
2008	25,949	5,000	96,000	2,196

Sumber data : Petugas Peternakan Kecamatan Plantungan
Catatan :

TABEL : 5.6 (Lanjutan)

**Banyaknya Unggas
Kecamatan Plantungan
Tahun : 2010**

	Itik Manila	Burung Puyuh	Angsa	Merpati
(1)	(2)	(3)	(4)	(5)
01. Blumah	536	0	0	0
02. Tlogopayung	620	0	8	0
03. Kediten	458	0	0	0
04. Wonodadi	514	0	6	0
05. Manggungmangu	455	0	0	0
06. Tirtomulyo	370	0	9	0
07. Jurangagung	490	0	8	0
08. Karanganyar	394	0	6	0
09. Jati	415	0	4	0
10. Bendosari	545	0	5	0
11. Wadas	432	0	4	0
12. Mojoagung	451	0	6	0
Jumlah 2010	5,680	0	56	0
2009	5,667	0	67	0
2008	5,675	0	72	0

**Sumber data : Petugas Peternakan Kecamatan Plantungan
Catatan :**

TABEL : 5.6 (Lanjutan)

**Produksi Telur Unggas
Kecamatan Plantungan
Tahun : 2010**

	Ayam Ras	Ayam Buras	Itik/ Bebek	Burung Puyuh
(1)	(2)	(3)	(4)	(5)
01. Blumah	536	0	0	0
02. Tlogopayung	620	0	8	0
03. Kediten	458	0	0	0
04. Wonodadi	514	0	6	0
05. Manggungmangu	455	0	0	0
06. Tirtomulyo	370	0	9	0
07. Jurangagung	490	0	8	0
08. Karanganyar	394	0	6	0
09. Jati	415	0	4	0
10. Bendosari	545	0	5	0
11. Wadas	432	0	4	0
12. Mojoagung	451	0	6	0
Jumlah 2010	5,680	0	56	0
2009	5,667	0	67	0
2008	5,675	0	72	0

Sumber data : Petugas Peternakan Kecamatan Plantungan

Catatan :

TABEL : 5.7

**Banyaknya Ternak
Kecamatan Plantungan**

Tahun : 2010

Desa	Sapi	Sapi	Kerbau	Kuda
	Potong	Perah		
	(Ekor)	(Ekor)		
(1)	(2)	(3)	(4)	(5)
01. Blumah	82	0	0	0
02. Tlogopayung	271	0	0	0
03. Kediten	106	0	0	0
04. Wonodadi	246	0	0	0
05. Manggungmangu	410	0	0	0
06. Tirtomulyo	230	0	0	0
07. Jurangagung	275	0	0	0
08. Karanganyar	270	0	0	0
09. Jati	81	0	0	0
10. Bendosari	180	0	11	0
11. Wadas	269	0	0	0
12. Mojoagung	85	0	16	0
Jumlah 2010	2,505	0	27	0
2009	2,451	0	43	0
2008	2,407	0	47	0

Sumber data : Petugas Peternakan Kecamatan Plantungan
Catatan :

TABEL : 5.7 (Lanjutan)

**Banyaknya Ternak
Kecamatan Plantungan**

Tahun : 2010

Desa	Kambing	Domba	Rusa
(1)	(6)	(7)	(8)
01. Blumah	0	857	0
02. Tlogopayung	0	875	0
03. Kediten	0	1,356	0
04. Wonodadi	105	725	0
05. Manggungmangu	99	845	0
06. Tirtomulyo	240	388	0
07. Jurangagung	412	445	0
08. Karanganyar	190	355	0
09. Jati	165	215	0
10. Bendosari	375	539	0
11. Wadas	399	347	0
12. Mojoagung	515	162	0
Jumlah 2010	2,500	7,109	0
2009	2,457	7,169	0
2008	2,409	7,110	0

Sumber data : Petugas Peternakan Kecamatan Plantungan
Catatan :

BAB VI

.....PERHUBUNGAN

<https://kendalkab.bps.go.id>

Kecamatan Dalam Angka

2010

BAB. VI PERHUBUNGAN

Panjang jalan di Kecamatan Plantungan mencapai 90,05 Km, sebagian besar jenis permukaan jalan sudah menggunakan aspal dengan kondisi jalannya banyak yang rusak. Untuk lebih jelasnya dapat di lihat pada tabel 6.3. dan untuk sarana jembatan yang ada, sudah menggunakan jembatan beton.

Sarana transportasi yang digunakan mayoritas penduduk adalah jenis kendaraan bermotor yaitu sepeda motor sebanyak 1.661 buah , dan untuk kendaraan tidak bermotor adalah sepeda sebanyak 386 buah.

TABEL : 6.1

**Banyaknya Sarana Angkutan Darat
Kendaraan Bermotor
Kecamatan Plantungan**

Tahun : 2010

Desa	Mobil			Mobil	Sepeda
	Penumpang Umum	Bus	Truk	Pribadi / Dinas	Motor
(1)	(2)	(3)	(4)	(5)	(6)
01. Blumah	0	0	0	3	81
02. Tlogopayung	2	0	0	2	171
03. Kediten	0	0	0	0	67
04. Wonodadi	5	0	0	19	245
05. Manggungmangu	9	0	3	6	116
06. Tirtomulyo	0	0	1	10	59
07. Jurangagung	1	0	2	6	172
08. Karanganyar	3	0	0	3	107
09. Jati	0	0	0	0	76
10. Bendosari	0	0	0	8	334
11. Wadas	4	0	0	2	164
12. Mojoagung	0	0	1	4	69
Jumlah 2010	24	0	7	63	1,661
2009	26	0	7	57	1,576
2008	32	0	12	62	1,735

Sumber data : Statistik Kecamatan Plantungan

Catatan :

TABEL : 6.2

**Banyaknya Sarana Angkutan Darat
Kendaraan Tidak Bermotor
Kecamatan Plantungan**

Tahun : 2010

Desa	Dokar	Gerobag		Becak	Sepeda
		Dorong	Hewan		
(1)	(2)	(3)	(4)	(5)	(6)
01. Blumah	0	0	0	0	29
02. Tlogopayung	0	0	0	0	47
03. Kediten	0	0	0	0	23
04. Wonodadi	0	0	0	0	33
05. Manggungmangu	0	0	0	0	91
06. Tirtomulyo	0	0	0	0	37
07. Jurangagung	0	0	0	0	32
08. Karanganyar	0	0	0	0	18
09. Jati	0	0	0	0	19
10. Bendosari	0	0	0	0	23
11. Wadas	0	0	0	0	12
12. Mojoagung	0	0	0	0	22
Jumlah 2010	0	0	0	0	386
2009	0	0	0	0	392
2008	0	0	0	0	303

Sumber data : Statistik Kecamatan Plantungan
Catatan :

TABEL : 6.3**Jenis Permukaan, Kondisi Dan Kelas Jalan
Kecamatan Plantungan****Tahun : 2010**

Keadaan	Panjang Jalan		
	2008	2009	2010
	(Km)	(Km)	(Km)
(1)	(2)	(3)	(4)
I. Jenis Permukaan			
a. Aspal	46.00	46.00	47.00
b. Kerikil	33.25	34.28	33.71
c. Tanah	10.80	9.77	9.34
d. Lainnya	0.00	0.00	0.00
Jumlah	90.05	90.05	90.05
II. Kondisi Jalan			
a. Baik	42.05	43.15	44.56
b. Sedang	40.50	41.50	41.78
c. Rusak	7.50	5.40	3.71
d. Rusak Berat	0.00	0.00	0.00
Jumlah	90.05	90.05	90.05
III. Kelas Jalan			
a. Kelas I	0.00	0.00	0.00
b. Kelas II	0.00	0.00	0.00
c. Kelas III	0.00	0.00	0.00
d. Kelas IIIA	5.00	5.00	5.00
e. Kelas IV	29.50	32.50	33.14
f. Kelas V	0.00	0.00	0.00
g. Lainnya	55.55	52.55	51.91
Jumlah	90.05	90.05	90.05

Sumber data : Kantor Kecamatan Plantungan**Catatan :**

TABEL : 6.4**Banyaknya Jembatan Desa
Kecamatan Plantungan****Tahun : 2010**

Desa	Jembatan			
	Besi	Beton	Kayu	Bambu
(1)	(2)	(3)	(4)	(5)
01. Blumah	0	3	0	0
02. Tlogopayung	1	16	1	0
03. Kediten	0	4	0	3
04. Wonodadi	0	9	0	1
05. Manggungmangu	0	5	0	0
06. Tirtomulyo	3	13	0	0
07. Jurangagung	0	11	0	2
08. Karanganyar	0	9	0	0
09. Jati	0	8	0	0
10. Bendosari	0	8	1	3
11. Wadas	0	5	1	1
12. Mojoagung	0	9	0	2
Jumlah 2010	4	100	3	12
2009	4	95	4	14
2008	4	88	4	15

**Sumber data : Kantor Kecamatan
Plantungan****Catatan :**

TABEL : 6.5.**Banyaknya Televisi, Radio, Listrik PLN, Dan Telephon
Kecamatan Plantungan****Tahun : 2010**

Desa	TV	Radio	Listrik PLN	Telephon
(1)	(2)	(3)	(4)	(5)
01. Blumah	275	55	215	0
02. Tlogopayung	305	282	611	0
03. Kediten	104	125	210	0
04. Wonodadi	456	325	702	0
05. Manggungmangu	578	180	517	0
06. Tirtomulyo	471	195	751	28
07. Jurangagung	370	350	596	1
08. Karanganyar	300	65	397	0
09. Jati	274	125	283	0
10. Bendosari	441	95	670	0
11. Wadas	425	405	661	0
12. Mojoagung	183	161	534	0
Jumlah 2010	4,182	2,363	6,147	29
2009	4,078	2,320	6,126	29
2008	3,729	3,753	6,102	29

Sumber data : Statistik Kecamatan Plantungan**Catatan :**

Publikasi Kecamatan Dalam Angka 2010
Menyajikan gambaran umum tentang
Perkembangan pembangunan
Kecamatan di Kabupaten Kendal
Cakupan Publikasi, meliputi informasi :

- Pemerintahan
- Sosial Kependudukan
- Pertanian, Peternakan, Perkebunan dan Perikanan
- Perhubungan dan Komunikasi
- Lain lain



Badan Pusat Statistik Kabupaten Kendal

J. Pramuka (Komplek Perkantoran) Telp. (0294) 381461-383461 Fax. (0294) 383461