

18.03.94.1814

LABEL SEMENTARA
SENSUS BARANG 2014

Ruang	ID	Lokasi	Petugas
82309	121.0793.0857/1	KEC II	MSC

KEC. PATEAN. 9



WILDA : 8

ISSN. 0852 - 0225
3324. A. 9304

KECAMATAN PATEAN

DALAM ANGIKA 1992

375.598
Kec
Ind
Biro Pusat Statistik

MILIK
OFFICE USTAKAR
DOCUMENTASI STATISTIK
BIRO PUSAT STATISTIK

disusun oleh
MANTRI STATISTIK
PATEAN



BIRO PUSAT STATISTIK
Kantor Statistik Kabupaten Kendal
Jln. Raya No. 42 A Telp. (0294) 81461
KENDAL

BIRO PUSAT STATISTIK

KANTOR STATISTIK



KABUPATEN KENDAL



PERPUSTAKAAN :

10.0764.154

ISSN.

0852 - 0225

M Y N :

1006

3324 A. 9304

MILIK: UPT. PERPUSTAKAAN & DOK. STAT.
BPS - JAKARTA

KECAMATAN PATEAN

DALAM ANGKA 1992

disusun oleh
MANTRI STATISTIK
PATEAN

BIRO PUSAT STATISTIK

KANTOR STATISTIK



KABUPATEN KENDAL

sambutan Camat Patean

Assalamualaikum Wr.Wb

Pembangunan pada hakikatnya adalah proses perubahan yang merupakan kemajuan dan perbaikan menuju kearah tujuan yang telah ditargetkan untuk bisa dicapai .

Dalam proses pembangunan, kita tidak-manya bisa dicapai dengan usaha dan kemampuan ber-pikir saja, akan tetapi harus didukung dengan data potensi sumber daya yang diperlukan.

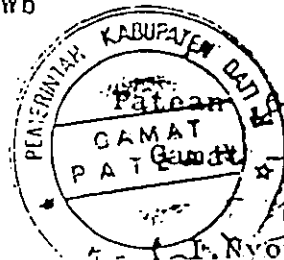
Untuk itu agar dalam proses pembangunan mulai dari perencanaaan dan pelaksanaannya harus - didasarkan pada fakta dan data yang akurat mengenai potensi sumber daya yang tersedia .

Kecamatan Dalam Angka merupakan salah satu fakta dan data potensi sumber daya tingkat - kecamatan yang mampu menjadikan tumpuan dalam usaha menunjang pembangunan.

Mudah-mudahan Kecamatan Dalam Angka ini bisa dimanfaatkan oleh semua pihak dalam rangka menyusun rencana pembangunan fisik maupun non fisik .

Sekian terima kasih

Wassalamualaikum Wr,Wb



Januari 1994

Patean.

I. Nyoman Widianto. RA

Assalamualaikum Wr.Wb.

Dengan penuh rasa syukur Alhamdulillah kepada Tuhan Yang Maha Esa bahwa saya dapat menyelesaikan Buku Kecamatan Dalam Angka Tahun 1992 dengan baik.

Buku ini saya susun dengan maksud dapat memberikan gambaran potensi yang ada di Wilayah Kecamatan Patean.

Data-data yang saya sajikan sangat sederhana dan terbatas pada kemampuan saya dalam pengumpulan, yang saya himpun dari monografi dan dinas-dinas niveu Kecamatan Patean.

Saya berterima kasih kepada Camat Patean yang telah berkenan memberikan Kata Sambutan, sehingga Buku Kecamatan Dalam Angka Tahun 1992 ini bisa terbit.

Serta terima kasih kepada Dinas niveu Kecamatan Patean yang telah berkenan memberikan bantuan data.

Sekian terima kasih.

Wassalamualaikum Wr.Wb.

Patean, 7 Oktober 1993
Mantis Kec.Patean.

DWI EDI WALUYO

DWI EDI WALUYO.

MILIK Pengatur Tk.I
UPT. PERPUSTAKAAN & NIP. 240007162.
DOKUMENTASI STATISTIK
BIRO PUSAT STATISTIK

Daftar isi.

Halaman

- Sambutan camat	1
- Pengantar	ii
- Daftar isi	iii
- Peta kecamatan	iv
- Peta kabupaten	iv
- Geografis	1
- Luas wilayah dirinci menurut penggunaannya	2
- Prosentase penggunaan tanah	3
- Prosentase luas desa dalam km2 terhadap luas wilayah kecamatan th 1992	4
- Kepadatan penduduk desa per km2 sekecamatan th 1992.	5
- Jarak desa ke-kec., pemb. bupati, kab, prop. jateng pada th 1992	6
- Jumlah dusun, rw, rt, kk keadaan akhir th 1992	7
- Nama kades, pendidikan, tahun mulai bekerja, th lahir.	8
- Jumlah penduduk menurut jenis kelamin keadaan th 1992	9
- Keadaan penduduk dewasa dan anak2 pada akhir th 1992	10
- Jumlah penduduk menurut kelompok umur dan jenis kelamin keadaan akhir tahun 1992	11
- Mata pencaharian penduduk, keadaan akhir tahun 1992	12
- Penduduk menurut pendidikan keadaan akhir th 1992	13
- Jumlah kelahiran dan kematian selama tahun 1992	14
- Banyaknya	15

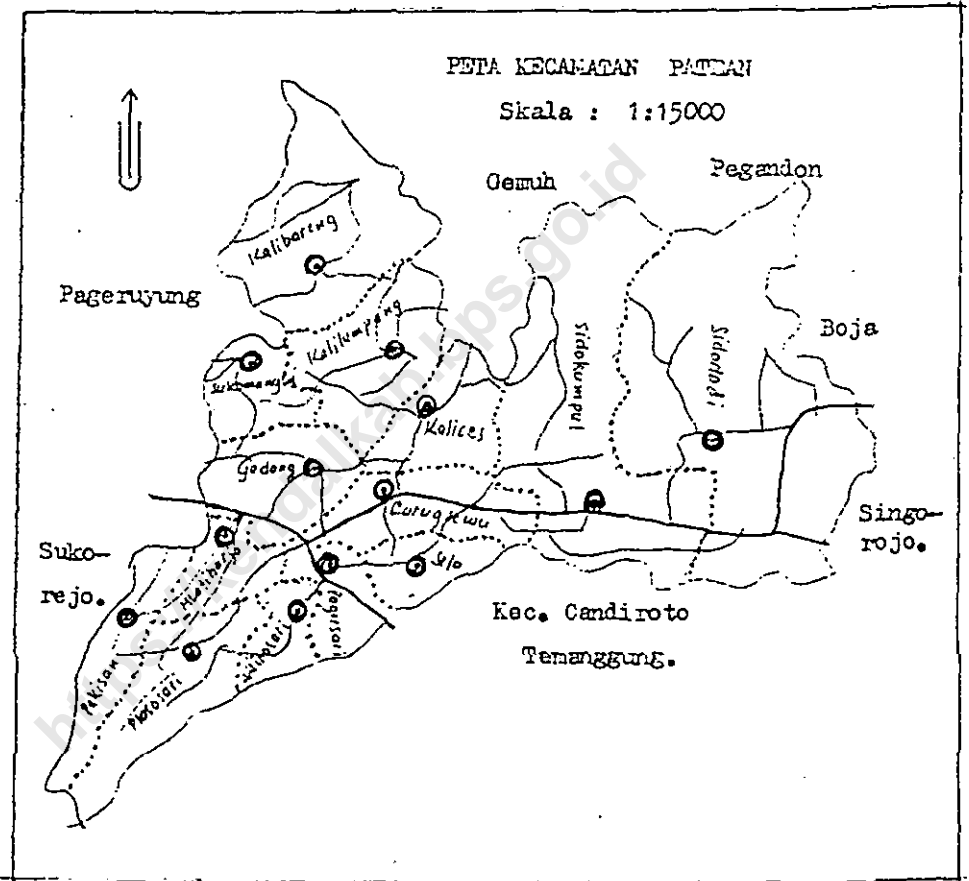
- Banyaknya pegawai/jawatan/dinas yang ada di kec.patean th 1992	-	15
- Klasifikasi desa se kec.patean pada akhir th 1992	-	16
- Perumahan-penduduk menurut tipe dinding pada th 1992	-	17
- Jumlah tenaga kesehatan yang ada di desa se kec.patean th 1992	-	18
- Jumlah sekolah yang ada di kec. Patean keadaan akhir th 1992	-	19
- Jumlah sarana kesehatan yang ada di kec.patean pada th 1992	-	20
- Jumlah peserta KB menurut alat KB yang dipakai,keadaan akhir th 1992		21
- Jumlah pkb dan skd se kec.patean keadaan akhir th 1992	-	22
- Jumlah penderita cacat yang ada di desa se-kec.patean keadaan th 1992		23
- Jumlah psm se-kec.patean pada tahun 1992	-	24
- Pengusaha ternak dan unggas se-kec patean th.1992		25
- Populasi ternak besar pada th 1992		26
- Populasi ternak kecil pada th 1992		27
- Populasi unggas pada akhir th 1992		28
- Luas tanah pertanian yang dimiliki masing2 desa pada th 1992		29
- Produksi tanaman pangan keadaan akhir th 1992	-	30
- Tanaman perdagangan keadaan th 1992		31
- Jumlah petani cengkeh serta pemilikannya pada th 1992	-	32
- Banyaknya kelompok tani pada th 1992		33

Halaman

- Nama sungai yang ada di tiap-tiap desa se-wilayah kec.patean tahun 1992.	34 - 35
- Nama saluran irigasi ,panjang saluran,luas sawah yang diairi, pada tahun 1992	36 - 37 - 38
- Banyaknya hari hujan dan curah hujan di wilayah kec.patean pada tahun 1992.	39

==e==

<https://kendalkab.bps.go.id>



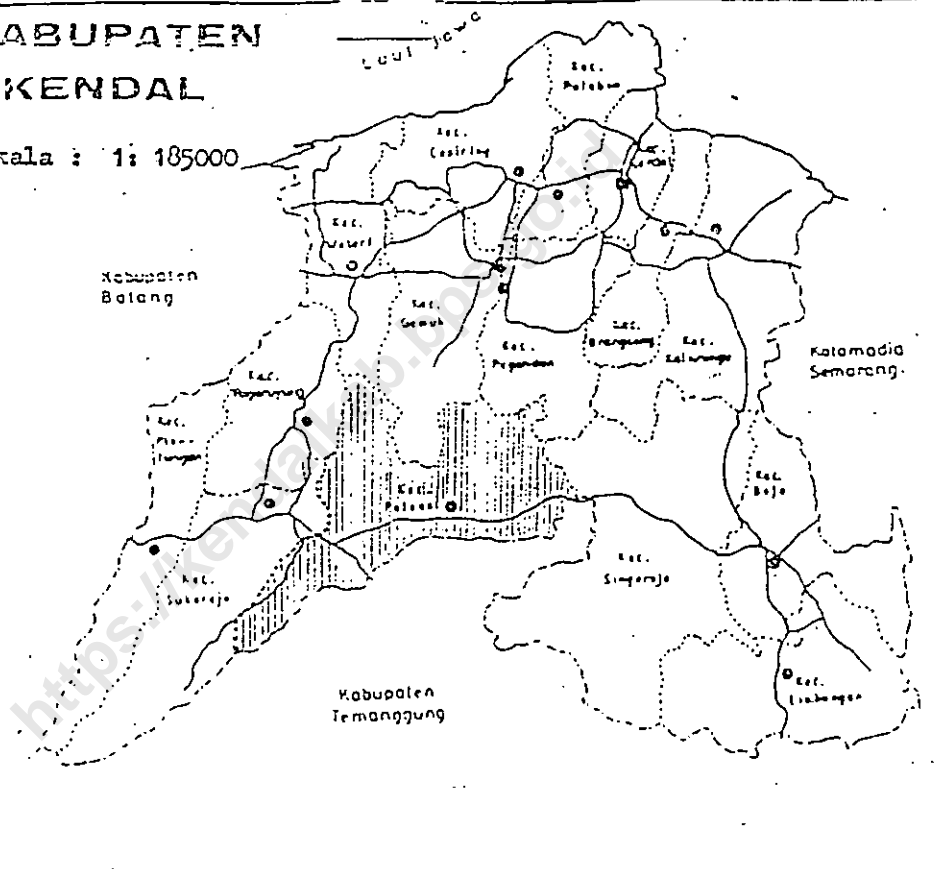
KABUPATEN KENDAL

Skala : 1 : 185000

Kabupaten
Balang

Kotamadya
Semarang

Kabupaten
Temanggung



GEOGRAFIS

Tabel: I

1. Kecamatan Patean terletak di:

- | | | |
|-----------------------|---|---|
| a. Bujur Timur | : | 109 ⁰ 41' - 110 ⁰ 18' |
| b. Lintang Utara | : | 6 ⁰ 32' - 7 ⁰ 24' |
| c. Wilayah Pem.Bupati | : | Sukorejo |
| d. Kabupaten Dati II | : | Kendal |
| e. Propinsi | : | Jawa Tengah |

2. Batas Wilayah

- | | | |
|----------------|---|----------------|
| a. Seb.Utara | : | Kec. Gemuh |
| b. Seb.Timur | : | Kec. Singorojo |
| c. Seb.Selatan | : | Kec. Candirot |
| d. Seb.Barat | : | Kec. Sukorejo |

3. Jarak dari

- | | | |
|-------------------|---|--------|
| a. Kec.Sukorejo | : | 6 Km |
| b. Kec.Plantungan | : | 18 Km |
| c. Kec.Pageruyung | : | 15 Km |
| d. Pem.Bupati | : | 7 Km |
| e. Kab.Dati II | : | 44 Km |
| f. Propinsi | : | 73 Km. |

4. Ketinggian tanah : 530 m/dpl.

- | | | |
|--------------------|---|-------------------------------------|
| - Suhu Udara | : | 27 ⁰ - 30 ⁰ C |
| - Jenis tanah | : | Latosol |
| - Kemiringan tanah | : | 25 ⁰ - 30 ⁰ |

LUAS WILAYAH DIRINCI MENURUT PENGGUNAAN
DI KECAMATAN PATEAN TAHUN 1992

Tabel: II.

Menurut Penggunaannya	Luas (HA)
1	2
1. Tanah Sawah.	
a. Irigasi Teknis	-
b. Irigasi $\frac{1}{2}$ Teknis	-
c. Sederhana	1528,000
d. Tadah Hujan	7,000
2. Tanah Kering	
a. Pekarangan/Bangunan	912,932
b. Tegall/Ladang	3185,899
c. Padang Gembala	14,500
3. Hutan Negara	1858,125
4. Perkebunan Besar/Swasta	1662,798
5. Lain-lain (Sungai, Jalan, Kuburan, Lapangan dll).	124,955
Luas Wilayah :	9294,209

Sumber data:

Buku Luas Wilayah Kab. Kendal.

PROSENTASE PENGGUNAAN TANAH
DI WILAYAH KECAMATAN PATEAN TH.1992

Tabel: III

Keterangan	Prosentase (%)
1	2
1.Sawah	16,5
2.Perumahan/Pekarangan	9,8
3.Tegal/Ladang	34,24
4.Padang Gembala	0,15
5.Hutan Negara	19,9
6.Perkebunan Besar/Swasta	17,8
7.Lain - lain	1,34
Jumlah:	100

Sumber data:

Buku Luas Wilayah Kab.Kendal.

MILIK

UPT. PERPUSTAKAAN &
DOKUMENTASI STATISTIK
BIRO PUSAT STATISTIK

PROSENTASE LUAS DESA DALAM KM²
TERHADAP LUAS KEC.PATEAN TH.1992

Tabel: IV.

Desa	Luas (Km)	Prosentase (%)
1	2	3
1.Pakistan	2,06	2,27
2.Mlatiharjo	2,68	2,84
3.Plososari	6,29	6,77
4.Wirosari	2,09	2,25
5.Pagersari	3,78	4,06
6.Selo	3,06	3,29
7.Curugsewu	5,01	5,38
8.Gedong	5,61	6,03
9.Sukomangli	1,96	2,11
10.Kalibareng	5,12	5,51
11.Kalilumpang	7,00	7,53
12.Kalices	5,69	6,12
13,Sidokumpul	19,58	21,06
14.Sidodadi	23,03	24,78
Jumlah	92,94	100

Sumber data:

Buku luas tanah
Kab.Kehdal th.1982.

KEPADATAN PENDUDUK DESA PER-KM²
SE KECAMATAN PATEAN TAHUN 1992

Tabel: V.

Desa	Luas .Km ²	Penduduk	Kepadatan Km ²
1	2	3	4
1.Pakistan	2,06	1942	943
2.Mlatiharjo	2,68	2680	1000
3.Plososari	6,29	5072	806
4.Wirosari	2,09	1923	920
5.Pagersari	3,78	3077	814
6.Selo	3,06	1378	450
7.Curugsewu	5,01	3858	770
8.Gedong	5,61	4351	775
9.Sukomangli	1,96	996	508
10.Kalibareng	5,12	1555	304
11.Kalilumpang	7,00	2.314	330
12.Kalices	5,69	1269	223
13.Sidokumpul	19,58	6423	328
14.Sidodadi	23,03	5563	241
Jumlah:	92,94	42401	456

Sumber data:

Monografi Kec.Patean tahun 1992.

JARAK DESA KE - KEC.PATEAN
 KE - PEM.BUPATI
 KE - KABUPATEN KENDAL
 KE - PROP.JAWA TENGAH
 PADA TAHUN 1992.

Tabel: VI.

Desa	Kecamatan	Pem.Bupati	Kab.	Prop.
1	2	3	4	5
1.Pakistan	8	3	39	69
2.Mlatiharjo	5	2	36	68
3.Plososari	7	6	42	70
4.Wirosari	5	5	43	72
5.Pagersari	3	4	41	69
6.Selo	2	6	43	72
7.Curugsewu	0	7	44	73
8.Gedong	4	2	38	68
9.Sukomangli	11	5	40	55
10.Kalibareng	13	6	41	57
11.Kalilumpang	13	7	44	59
12.Kalices	2	7	44	74
13.Sidokumpul	5	10	47	77
14.Sidodadi	8	13	50	80

Sumber data:

Monografi Kecamatan Patean.

JUMLAH: DUSUN, RW, RT, KK

KEADAAN AKHIR TAHUN 1992
SE - KECCAMATAN PATEAN.

Tabel: VII.

Desa	Dusun	RW	RT	KK
1	2	3	4	5
1. Pakisan	3	3	12	378
2. Mlatiharjo	5	5	22	578
3. Plososari	9	10	36	1143
4. Wirosari	2	2	15	436
5. Pagersari	4	4	21	727
6. Selo	4	3	10	314
7. Curugsewu	10	11	29	933
8. Gedong	10	10	30	935
9. Sukomangli	2	2	8	227
10. Kalibareng	4	4	8	341
11. Kalilumpang	7	9	19	544
12. Kalices	5	3	8	267
13. Sidokumpul	11	12	45	1488
14. Sidodadi	10	11	36	1232
Jumlah:	86	89	299	9543

Sumber data:
Monografi Kec. Patean.

NAMA KADES, PENDIDIKAN
TAHUN MULAI BEKERJA, TAHUN LAHIR
KEADAAN TAHUN 1992.

Tabel: VIII.

Desa	Nama	Pendd.	Mulai	Lahir
1	2	3	4	5
1. Pakisan	Sulastro	SD	1989	1941
2. Mlatiharjo	A. Muthohar	SMTA	1990	1960
3. Plosesari	Rachmat	SD	1985	1947
4. Wirosari	A. Chaerudin	SD	1990	1944
5. Pagersari	M. Zen Darmo Saputro.	SMTA	1972	1941
6. Selo	Paryoto Sanar	SD	1990	1941
7. Curugsewu	Drs, Sutaryono S.1		1989	1953
8. Gedong	Fx. Harjono	SMTA	1980	1952
9. Sukoamngli	Sugito	SMTA	1988	1957
10. Kalibareng	Hadi Siswoyo	SMTA	1985	1936
11. Kalilumpang	Tuginin	SD	1975	1949
12. Kalices	Pareng	SD	1988	1934
13. Sidokumpul	Paryudi	SMTA	1989	1963
14. Sidodadi	Bejo Utomo	SD	1990	1950

Sumber data:
Kantor Kec. Patean.

JUMLAH PENDUDUK MENURUT JENIS-
KELAMIN KEADAAN AKHIR TH.1992.

Tabel: IX.

Desa	Laki-laki	Perempuan	Jumlah
1	2	3	4
1. Pakisan	1032	910	1942
2. Mlatiharjo	1338	1342	2680
3. Plososari	2572	2500	5072
4. Wirosari	933	990	1923
5. Pagersari	1575	1502	3077
6. Selo	693	685	1378
7. Curugsewu	1904	1954	3858
8. Gedong	2181	2170	4351
9. Sukomangli	491	505	996
10. Kalibareng	776	779	1555
11. Kalilumpang	1141	1173	2314
12. Kalices	607	662	1269
13. Sidokumpul	3215	3208	6423
14. Sidodadi	2820	2743	5563
Jumlah:	21278	21123	42401

Sumber data:
Monografi.

BANYAKNYA PENDUDUK DEWASA DAN ANAK-ANAK PADA AKHIR TH.1992.

Tabel: X

Desa	Dewasa		Anak-anak	
	Laki	Peremp	Laki	Peremp
1	2	3	4	5
1.Pakisan	684	605	348	305
2.Mlatiharjo	872	874	466	468
3.Plososari	1838	1779	734	721
4.Wirosari	609	654	324	336
5.Pagersari	1075	1047	500	455
6.Selo	476	495	217	190
7.Curugsewu	1181	1265	723	689
8.Gedong	1390	1463	791	701
9.Sukomangli	384	404	107	101
10.Kalibareng	499	559	277	220
11.Kalilumpang	781	816	360	357
12.Kalices	407	454	200	208
13.Sidokumpul	2076	2079	1139	1129
14.Sidodadi	1844	1797	976	946
Jumlah:	14116	14297	7162	6826

Sumber data:
Monografi.

JUMLAH PENDUDUK MENURUT KELOMPOK UMUR
DAN JENIS KELAMIN KEADAAN AKHIR TH.1992

Tabel: XI.

Umur	Laki-laki	Perempuan	Jumlah
1	2	3	4
0 - 4	851	974	1825
5 - 9	1178	1313	2491
10 - 14	2595	2612	5207
15 - 19	2933	2906	5839
20 - 24	1687	1757	3444
25 - 29	2384	2260	4644
30 - 39	3071	3052	6123
40 - 49	2639	2693	5332
50 - 59	1890	1772	3662
60 +	2050	1784	3834
Jumlah:	21278	21123	42401

Sumber data:
Monografi.

MATA PENCAHARIAN PENDUDUK
KEADAAN AKHIR TAHUN 1992.
(UMUR 10 TAHUN KEATAS):

Tabel: XII.

Mata Pencaharian	Jumlah orang	Keter.
1	2	3
1.Petani Sendiri	15.084	-
2.Buruh Tani	12.962	-
3.Nelayan	-	-
4.Pengusaha	30	-
5.Buruh Industri	4.653	-
6.Buruh Bangunan	2.014	-
7.Pedagang	416	-
8.Pengangkutan	158	-
9.Peg.Negeri/ABRI	675	-
10.Pensiunan	113	-
11.Lain - lain	1.980	-
Jumlah:	38.085	-

Sumber data:
Monografi.

PENDUDUK MENURUT PENDIDIKAN
KEADAAN AKHIR TAHUN 1992
(UMUR 5 TAHUN KEATAS).

Tabel: XIII.

Pendidikan	Jumlah	Keter.
1	2	3
1. Tamat Akademi/PT.	78	-
2. Tamat SMTA	863	-
3. Tamat SMTP	1472	-
4. Tamat SD	18900	-
5. Tidak tamat SD	8709	-
6. Belum Tamat SD	10126	-
7. Tidak sekolah	428	-
Jumlah:	40576	-

Sumber data :
Monografi.

MILIK
UPT. PERPUSTAKAAN &
DOKUMENTASI STATISTIK
BIRO PUSAT STATISTIK

**JUMLAH KELAHIRAN DAN KEMATIAN
SELAMA TAHUN 1992.**

Tabel: XIV.

Desa	Kelahiran			Kematian		
	Laki	Perp.	Jml.	Laki	Perp.	Jml.
1	2	3	4	5	6	7
1. Pakisan	17	24	41	3	16	19
2. Mlatiharjo	27	18	45	2	13	15
3. Plososari	55	57	112	9	20	29
4. Wirosari	18	16	34	1	7	8
5. Pagersari	13	20	33	2	14	16
6. Selo	14	19	33	4	7	11
7. Curugsewu	41	25	66	1	7	8
8. Gedong	27	35	62	2	20	22
9. Sukomangli	14	8	22	1	8	9
10. Kalibareng	9	9	18	3	4	7
11. Kalilumpang	38	31	69	3	11	14
12. Kalices	12	13	25	3	9	12
13. Sidokumpul	44	28	72	5	12	17
14. Sidodadi	17	21	38	4	18	22
Jumlah:	346	324	670	43	166	209

Sumber data:

Keppres Kependudukan dan
Monografi Desa.

BANYAKNYA PEGAWAI/JAWATAN/DINAS
YANG ADA DI KEC.PATEAN TH.1992.

Tabel: XV.

Instansi/Dinas	Banyaknya		Jml.
	Laki	Peremp.	
1	2	3	4
1.Statistik	1	-	1
2.Sosial	1	-	1
3.Pengairan	1	-	1
4.Perikanan/PPL	1	1	2
5.Disbun	1	-	1
6.B.R.I	5	-	5
7.Peternakan	2	-	2
8.Kehutanan	4	-	4
9.Penerangan	2	-	2
10.Penghijauan	2	1	3
11.Pertanian/PPL	3	-	3
12.PLKB	5	-	5
13.POS	3	-	3
14.Puskesmas	12	9	21
15.Kantor Kecamatan	11	2	13
16.K U A	10	3	13
17.Dinas P&K *)	5	2	7
18.Dep dik bud	7	2	9
19. B K K	4	1	5
20.Pariwisata	2	4	6
Jumlah:	82	25	107

Sumber data: Dari Dinas masing-masing

*) tidak termasuk guru.

KLASIFIKASI DESA SE-KEC.PATEAN
PADA AKHIR TH. 1992

Tabel: XVI.

Desa	Swadaya	Swakarya	Swasembada
1	2	3	4
1.Pakistan	-	-	1
2.Mlatiharjo	-	-	1
3.Plososari	-	-	1
4.Wirosari	-	-	1
5.Pagersari	-	-	1
6.Selo	-	-	1
7.Curugsewu	-	-	1
8.Gedong	-	-	1
9.Sukomangli	-	-	1
10.Kalibareng	-	-	1
11.Kalilumpang	-	-	1
12.Kalices	-	-	1
13.Sidokumpul	-	-	1
14.Sidodadi	-	-	1
Jumlah:	-	-	14

Sumber data :

Kaur Bang Kec.Patean.

PERUMAHAN PENDUDUK MENURUT TIPE DIDING
PADA AKHIR TAHUN 1992 .

Tabel: XVII.

Desa	Tem bok	$\frac{1}{2}$ Tem bok	Kayu	Lain nya	Jumlah.
1	2	3	4	5	6
1. Pakisan	36	24	306	10	376
2. Mlatiharjo	75	38	447	12	572
3. Plososari	46	22	1056	8	1132
4. Wirosari	41	26	348	3	418
5. Pagersari	133	134	394	37	698
6. Selo	38	40	203	21	302
7. Curugsewu	118	159	570	52	899
8. Gedong	96	87	708	12	903
9. Sukomangli	52	10	151	5	218
10. Kalibareng	21	20	269	21	331
11. Kalilumpang	29	22	407	80	538
12. Kalices	32	6	196	36	270
13. Sidokumpul	99	53	1241	84	1477
14. Sidodadi	98	37	991	100	1226
Jumlah:	914	678	7287	481	9360

Sumber data:

Monografi Kec. Patean.

JUMLAH TENAGA KESEHATAN YANG ADA
DI DESA SE-KEC.PATEAN TAHUN 1992

Tabel: XVIII.

Desa	Dokter	Mantri/ Perawat	Bidan	Dukum Bayi.	Jumlah
1	2	3	4	5	6
1.Pakisan	-	-	1	3	4
2.Mlatiharjo	-	-	-	2	2
3.Plososari	-	-	-	4	4
4.Wirosari	-	-	-	3	3
5.Pagersari	1	1	2	4	8
6.Selo	-	-	-	2	2
7.Curugsewu	-	-	2	4	6
8.Gedong	-	1	-	3	4
9.Sukomangli	-	-	1	2	3
10.Kalibereng	-	-	1	2	3
11.Kalilumpang	-	-	-	4	4
12.Kalices	-	-	-	4	4
13.Sidokumpul	-	-	1	4	5
14.Sidodadi	-	-	-	8	8
Jumlah.	1	2	8	49	60

Sumber data :

Puskesmas Kec.Patean.

JUMLAH SEKOLAH YANG ADA DI KEC.PATEAN
KEADAAN AKHIR TAHUN 1992.

Tabel: XIX.

Desa	TK.	SD/MI	SLTP/MTS
1	2	3	4
1.Pakistan	1	1/1	-/1
2.Mlatiharjo	1	1/1	1/-
3.Plososari	1	4	-
4.Wirosari	2	2	-
5.Pagersari	2	2/1	-/1
6.Selo	-	1	-
7.Curugsewu	1	3/1	1/-
8.Gedong	3	3	-
9.Sukomangli	1	1	-
10.Kalibareng	-	2	-
11.Kalilumpang	1	2	-
12.Kalices	-	1	-
13.Sidokumpul	1	6	1/-
14.Sidodadi	1	4/1	-
Jumlah :	15	33/5	3/2

Sumber data:
Dinas P&K Kec.Patean.

JUMLAH SARANA KESEHATAN YANG ADA
DI KEC.PATEAN PADA TAHUN 1992.

Tabel: XX.

Desa	Puskesmas	Puskesmas Pembantu	Pos KB
1	2	3	4
1.Pakisan	-	-	3
2.Mlatiharjo	-	-	5
3.Plososari	-	1	10
4.Wirosari	-	-	4
5.Pagersari	1	-	5
6.Selo	-	-	3
7.Curugsewu	-	1	10
8.Gedong	-	-	10
9.Sukomangli	-	1	2
10.Kalibareng	-	-	5
11.Kalilumpang	-	-	7
12.Kalices.	-	-	4
13.Sidokumpul	-	-	11
14.Sidodadi	-	1	10
Jumlah:	1	4	93

Sumber data:

Puskesmas Kec.Patean.

JUMLAH PESERTA KB MENURUT ALAT KB
YANG DIPAKAI; KEADAAN AKHIR TH. 1992

Tabel: XXI.

Desa	I	MO	Imp	S	P	K	Jml
1	2	3	4	5	6	7	8
1. Pakisan	38	17	16	133	83	-	167
2. Mlatiharjo	41	57	33	70	105	3	309
3. Plososari	178	134	44	66	309	1	722
4. Wirosari	78	19	2	43	75	-	217
5. Pagersari	105	29	6	72	172	5	389
6. Selo	83	22	8	24	72	-	209
7. Curugsewu	43	69	42	93	223	4	474
8. Gedong	128	42	9	122	235	2	538
9. Sukomangli	59	23	2	19	32	2	137
10. Kalibareng	99	9	8	13	95	-	224
11. Kalilumpang	96	39	6	54	116	-	311
12. Kalices	33	9	7	27	98	-	174
13. Sidokumpul	125	67	63	128	390	2	775
14. Sidodadi	70	27	38	81	398	-	614
Jumlah:	1176	563	284	825	2403	19	5270

Sumber data:
PLKB. Kec. Patean.

JUMLAH PKB DAN SKD SE-KEC.PATEAN
KEADAAN AKHIR TH. 1992.

Tabel: XXII

Desa	PKB	SKD	Keter.
1	2	3	4
1.Pakistan	12	1	-
2.Mlatiharjo	22	1	-
3.Plososari	35	1	-
4.Wirosari	16	1	-
5.Pagersari	21	1	-
6.Selo	9	1	-
7.Curugsewu	29	1	-
8.Gedong	30	1	-
9.Sukomangli	8	1	-
10.Kalibareng	8	1	-
11.Kalilumpang	19	1	-
12.Kalices	8	1	-
13.Sidokumpul	40	1	-
14.Sidodadi	39	1	-
Jumlah:	296	14	-

Sumber data:
PKB Kec.Patean.

MILIK
UPT. PERPUSTAKAAN &
DOKUMENTASI STATISTIK
BIRO PUSAT STATISTIK

JUNJAH PENDERITA CACAT YANG ADA
DI DESA SE-KEC. PATEAN
KEADAAN TH. 1992.

Tabel: XXIII.

Desa.	C a c a t			Tuna Rungu	Jml
	Tubuh	Netra	Mental		
1	2	3	4	5	6
1. Pakisan	-	-	3	-	3
2. Mlatiharjo	9	5	1	3	18
3. Plososari	5	4	6	2	17
4. Wirosari	2	3	5	1	11
5. Pagersari	1	3	2	1	7
6. Selo	1	-	1	1	3
7. Curugsewu	3	2	1	3	9
8. Gedong	10	1	3	2	16
9. Sukomangli	2	1	1	1	5
10. Kalibareng	3	1	1	2	7
11. Kalilumpang	2	3	2	2	9
12. Kalices	4	3	2	3	12
13. Sidokumpul	17	6	5	3	31
14. Sidodadi	6	7	3	4	20
Jumlah:	65	39	36	28	168

Sumber data:
Dinso Kec. Patean.

JUMLAH PSM SE-KEC.PATEAN
PADA KEADAAN TAHUN 1992.

Tabel: XXIV.

Desa	Jumlah/orang	Keterangan
1	2	3
1.Pakistan	5	-
2.Mlatiharjo	5	-
3.Plososari	5	-
4.Wirosari	5	-
5.Pagersari	5	-
6.Selo	5	-
7.Curugsewu	6	-
8.Gedong	9	-
9.Sukomangli	5	-
10.Kalibareng	5	-
11.Kalilumpang	5	-
12.Kalices	5	-
13.Sidokumpul	5	-
14.Sidodadi	5	-
Jumlah :	75	-

Sumber data:
Dinso Kec.Patean.

PENGUSAHA TERNAK DAN UNGGAS -
SE-KEC.PATEAN KEADAAN TH.1992

Tabel: XXV.

Nama	Jenis	Alamat
1	2	3
1.Sabrang Farm	Ayam Petelur	Desa Gedong Kec. Patean.
2.Pornomo Farm	Ayam Petelur	Desa Curugsewu - Kec.Patean
3.Aries Farm	Ayam Petelur	Desa Curugsewu - Kec.Patean
4.Karya Abadi	Ayam Petelur	Desa Curugsewu - Kec.Patean
5.Hadi Winoto	Babi Potong	Desa Curugsewu - Kec.Patean
6.Tegarindo Farm	Ayam Petelur	Desa Selo & Curug sewu Kec.Patean.
7.FX.Dwiyanto	Sapi perah	Desa Gedong Kec. Patean.
8.Otto Budiyono	Ayam Petelur	Desa Curugsewu - Kec.Patean
9.Suminto	Ayam Potong	Desa Sukomangli Kec.Patean
10.Samoel Farm	Ayam Petelur	Desa Pagersari - Kec.Patean.

Sumber data:

Disnak Kec.Patean.

POPULASI TERNAK BESAR
PADA AKHIR TAHUN 1992
DI WILAYAH KEC.PATEAN

Tabel: XXVI

Desa	Sapi		Kerbau	Kuda	Jumlah
	Perah Biasa				
1	2	3	4	5	6
1.Pakistan	-	171	11	-	182
2.Mlatiharjo	-	72	4	1	77
3.Plososari	-	456	-	2	458
4.Wirosari	-	216	6	-	222
5.Pagersari	-	102	20	8	130
6.Selo	-	76	129	-	205
7.Curugsewu	-	326	14	-	340
8.Gedong	28	211	18	2	259
9.Sukomangli	-	21	-	-	21
10.Kalibabeng	-	39	75	-	114
11.Kalilumpang	-	48	43	-	91
12.Kalices	-	84	21	-	105
13.Sidokumpul	-	152	124	-	276
14.Sidodadi	-	314	88	-	402
Jumlah :	28	2288	553	13	2882

Sumber data:
Disnak Kec.Patean.

POPULASI TERNAK KECIL
PADA AKHIR TAHUN 1992
DI WILAYAH KEC.PATEAN

Tabel: XVII..

Desa	Kambing	Domba	Babi	Jumlah
1	2	3	4	5
1.Pakisan	207	104	-	311
2.Mlatiharjo	182	169	-	351
3.Plososari	1216	1082	-	2298
4.Wirosari	495	76	-	571
5.Pagersari	290	71	-	361
6.Selo	458	114	-	572
7.Curugsewu	421	285	110	816
8.Gedong	198	305	-	503
9.Sukomangli	199	24	-	223
10.Kalibareng	280	24	-	304
11.Kalilumpang	241	25	-	266
12.Kalices	229	47	-	276
13.Sidokumpul	892	383	-	1275
14.Sidodadi	984	18	-	1002
Jumlah :	6292	2727	110	9129

Sumber data :
Disnak Kec.Patean.

POPULASI UNGGAS
PADA AKHIR TAHUN 1992
DI WILAYAH KEC.PATEAN

Tabel: XXVIII.

Desa	Ayam		Itik	Itik Manila	Jumlah
	Kampung	Ras			
1	2	3	4	5	6
1.Pakistan	2215	-	214	1190	3619
2.Mlatiharjo	3891	-	163	580	4634
3.Plososari	4602	-	102	715	5419
4.Wirosari	2855	-	286	535	3676
5.Pagersari	2180	2005	517	310	5012
6.Selo	2318	8410	150	418	11296
7.Curugsewu	2876	43000	89	306	46271
8.Gedong	4219	36000	100	201	40520
9.Sukomangli	1553	106	50	135	1844
10.Kalibareng	1467	-	125	300	1892
11.Kalilumpang	1703	-	200	255	2158
12.Kalices	1299	-	178	280	1757
13.Sidokumpul	3381	-	350	361	4092
14.Sidodadi	4430	-	377	425	5232
Jumlah :	38989	89521	2901	6011	137422

Sumber data:
Disnak Kec.Patean.

LUAS TANAH PERTANIAN YANG DIMILIKI
MADING-MADING DESA SE- KEC. PATEAN
PADA TAHUN 1992.

Tabel : XIX.

Desa	Sawah/ Ha.	Tegal/ Kebun/Ha.	Jumlah
1	2	3	4
1. Pakisan	101,000	50,309	151,309
2. Mlatiharjo	146,000	73,705	219,705
3. Plososari	319,000	117,738	436,738
4. Wirosari	137,000	25,585	162,585
5. Pagersari	102,000	179,750	281,750
6. Selo	75,000	38,620	113,620
7. Curugsewu	67,000	197,901	264,901
8. Gedong	82,000	174,005	256,005
9. Sukomangli	28,000	18,242	46,242
10. Kalibareng	79,000	274,432	353,432
11. Kalilumpang	105,000	326,750	431,750
12. Kalises	40,000	267,534	312,534
13. Sidokumpul	135,000	557,914	692,914
14. Sidodadi	114,000	883,411	997,411
Jumlah :	1528,000	3185,899	4713,899

Sumber data:

Mantan Kec. Patean.

PRODUKSI TANAMAN PANGAN
KEADAAN AKHIR TAHUN 1992
DI WILAYAH KEC. PATEAN

Tabel: XXX.

Jenis tanaman	Luas Taman	Luas Panen	Rata ² Prod/Ton	Jumlah Prod/Ton
1	2	3	4	5
1. Padi	2421	122	5,5	6759,5
2. Jagung	1266	871	4,0	3484,0
3. Ubi Kayu	1766	302	11,0	3322,0
4. Ketela Rambut.	462	318	6,0	1908,0
5. Kacang Tanah	1341	1037	3,0	3111,0
6. Kedelai	116	115	1,0	115,0
7. Buah-buahan	16,548	15,073	10,0	150,7
Jumlah:	23920	18945	40,5	18850,2

Sumber data:
Mantan Kec. Patean.

TANAMAN PERDAGANGAN KEADAAN TH.1992
DI WILAYAH KEC. PATEAN

Tabel: XXXI

Jenis Tanaman	Tanaman Muda	Tanaman Prod.	Tidak Prod.	Jumlah Prod/Ton
1	2	3	4	5
1.Cengkeh	56102	32705	400	685
2.Pala	104	332	-	8150
3.Kelapa	10121	12392	114	186004
4.Kopi	70349	84812	25080	63010
5.Randu	12162	36460	8610	8962
Jumlah:	148838	166701	34204	266811

Sumber data:
Mantan Kec.Patean.

JUMLAH PETANI CENGKEH SERTA -
PEMILIKANNYA PADA TAHUN 1992.

Tabel: XXXII.

Desa	Petani	Tanaman Cengkeh	Produksi Kering/Ton
1	2	3	4
1. Pakisan	326	13134	12,368
2. Mlatiharjo	89	5135	6,625
3. Plososari	251	10636	27,377
4. Wirosari	170	3474	5,374
5. Pagersari	255	3917	4,344
6. Selo	30	1069	7,940
7. Curugsewu	201	6194	9,932
8. Gedong	105	1293	2,680
9. Sukomangli	126	961	1,262
10. Kalibareng	41	515	1,817
11. Kalilumpang	90	7044	16,636
12. Kalices	32	3002	6,017
13. Sidokumpul	50	1819	6,142
14. Sidodadi	115	10536	38,798
Jumlah:	1881	68829	147,312

Sumber data:

Pendataan Mantis dan

Disbun Th. 1992.

MILIK
UPT. PERPUSTAKAAN &
DOKUMENTASI STATISTIK
BIRO PUSAT STATISTIK

JUMLAH KELOMPOKTANI, KONTAKTANI DAN
JUMLAH TPK SE- KEC.PATEAN TAHUN 1992

Tabel: XXXIII.

Desa	Kelompoktani	Kontaktani	TPK
1	2	2	3
1.Pakistan	2	2	1
2.Mlatiharjo	2	2	2
3.Plososari	4	4	1
4.Wirosari	2	2	2
5.Pagersari	3	3	1
6.Selo	1	1	1
7.Curugsewu	5	5	2
8.Gedong	2	2	1
9.Sukomanggli	3	3	1
10.Kalibareng	4	4	1
11.Kalilumpung	7	7	1
12.Kalices	2	2	1
13.Sidokumpul	5	5	1
14.Sidodadi	6	6	1
Jumlah:	48	48	17

Sumber data:

Mantan Kec.Patean.

NAMA SUNGAI YANG ADA DITIAP DESA
SE-WIAYAH KEC. PATEAN PADA TH. 1992.

Tabel : XXXIV.

Desa	Sungai	Das Induk
1	2	3
1. Pakisen	Barangan, Buaran, Kiyal, Gowah, Pucung, Podang.	Blukar
2. Mlatiharjo	Barangan, Manggis, Gin-Pakis.	Blukar dan Bodri
3. Plososari	Turen, Manggis, Jambe - Bongkah.	Bodri.
4. Wirosari	Turen, Manggis, Jambe - Bongkah.	Bodri.
5. Pagersari	Kruwet, Manggis, Turen, Kalimati, Kesit, Sengon Se Cewok, Clingup.	Bodri
6. Selo	Manggis, Bendo, Miri, Si gatel, Motongalor, Nggam blok.	Bodri
7. Curugsewu	Blukar, Rowopenjalin, - Bendo, Miri.	Bodri dan Blukar
8. Gedong	Barangan, Ginting, Rowopenjalin, Glendengan, Pringwedus, Belik, Jrahkah, Payung, Geni, Kaliduren, Krengseng, Celeng	Blukar.
9. Sukomangli	Ngrancah, Perto, Besi, Manggis.	Blukar.
	10. Kalibareng	

Tabel: XXXIV.

lanjutan.

1	2	3
10. Kalibareng	Perto, Rowokutuk, Ngebleng, Ngumbalan, Cinandi, Gayam, Gondangan, - Klemoko.	Blukar.
11. Kalilumpang	Mungsuhan, Tempuran, Kalituk, Bangkong, Kamal, Krincing, Glagah, Belang, Bakung, Ngendok, Kemiri, Lebuh, Glagah.	Blukar.
12. Kalices	Blukar, Pring, Jajar, Mungsuhan, Lingseng, Bulung, Pucung, Ngluwung, Pucung, Nguwung, Gembongan.	Blukar.
13. Sidokumpul	Cengtong, Sabrang, Kampar, Dawong, Tadahan, Gandu, Jambe, Pablengan, Blukar, Glutuk, Randumurup, Gondong, Bulung krobokan, Manggis, Widodo, Balong duwur, Kuburan, Grebeg.	Bodri dan Blukar.
14. Sidodadi	Jekek, Ngampel, Kalisuren, Winong, Ngebrug, Logong, Bubak, Jati, Betro, Suto, Duren, Suwek, Bulung, Pucung, Dawung, Jambe.	Bodri dan Blukar.

Sumber data:

Dinas Pengairan.

NAMA SALURAN IRIGASI YANG ADA DI DESA
SE-KECAMATAN PATEAN TH. 1992 .

Tabel: XXXV.

Desa	Saluran	Panjang saluran (m)	Luas sawah yang diairi (Ha)
1	2	3	4
1. Pakisan.	Kesaser, Maron, Bon dan, Wuluh, Jamban, Pete, Dawang, Besar an, Gowah, Panggung, Pucung, Kedunganyes.	14970	101
2. Mlatiharjo	Pule, Semboja, Gagak, Rowogandu, Wuluh, Rowo Cawet, Leses, Pesantren, Jamban, Pakis.	23760	146
3. Plososari	Kampir, Suro Loyo, Sengon Gunung, Sengon Jurang, Rambut Gono, Wadas Tinatar, Cetung, Jamban, Pacet, Wireng, Aji, Ngandong, Ares, Karangari, Kreteg, Leses, Gandu, Gondang, Dawung.	47000	319
4. Wirosari	Wadastinatar, Aji, Dawung, Gandu, Ares, Jambe, Bongkah.	10400	137

5. Pagersari

Tabeli XXXV.

lanjutan.

1	2	3	4
5. Pagersari	Teguru, Kalimati, Kesit, Secewok, Sengon, Clingup, Kruwet, Pesantren, Glutuk, Pengging, Rendeng.	9400	102
6. Selo	Pengging, Larangan, Aji, Tengah, Pasar, Wuni, Ngrowo, Sigatet, Duwet, Motongalor, Nggamblok.	6160	75
7. Curugsewu	Mangansari, Penjalin, Tadahan, Ngrowo, Cabe, Kedungingas.	5400	67
8. Gedong	Rowogandu, Aji, Penjalin, Glendengan, Pringwedus, Belik, Jrakah Payung, Kaliduren, Krengseng, Cेलeng, Geni.	2900	82
9. Sukomangli	Ngrancah, Sukomangli, Mendok, Manggis, Besi.	3100	28
10. Kalibareng	Perto, Aji, Rowokutuk, Ngebleng, Ngumbalan, Gayam, Cinandi, Gondangan, Kemloko.	8300	105
	11. Kalilumpang.....		

Tabel: XXXV

lanjutan.

1	2	3	4
11. Kalilumpang	Sanggar, Tempuran, Gedengan, Bakung, Kalituk, Jurang, Ngampelgado, Pring, Dadam, Siroto, Kramat, Glagah, Belang, Lebu, Ngendok, Kemi-ri.	8300	105
12. Kalices.	Mangunsari, Sidayu, Miri-ombo, Penggung, Sinongko, Dukuh, Keranggan, Pendem, Lingseng, Bulung, Pucung, Pring, Gembongan, Jajar, Ng...	4000	45
13. Sidokumpul	Dawong, Sabrang, Kampar, Dawung, Tadahan, Gandu, Jambe, Pesantren, Cengkir, legi, Glutuk, Randumurup, Bulung, Gondang, Krobokan, Manggis, Widodo, Kuburan, Grebeg, Balongduwur, Du-kunan.	12600	135
14. Sidodadi.	Jekek, Ngampel, Kalisuren, Winong, Ngebruk, Logong, Babak, Jati, Betro, Gedong Longaok, Duren, Semek, Bulung, Pucung, Suto, Jambe, Dawong.	10500	114

Sumber data:

Dinas Pengairan.

BANYAKNYA HARI HUJAN DAN CURAH HUJAN
DI WILAYAH KEC.. PATEAN PADA TH. 1992

Tabel: XXXVI.

Bulan	Banyaknya hujan,	Jumlah Curah hujan (m.m)
1	2	3
1. Januari	26	464
2. Februari	22	302
3. Maret	28	742
4. April	27	803
5. Mei	19	320
6. Juni	11	93
7. Juli	6	123
8. Agustus	8	168
9. September	12	293
10. Oktober	24	368
11. Nopember	21	353
12. Desember.	24	407
Jumlah:	228	4436

Sumber data:
Dinas Pengairan.