

Katalog : 1102001.5202020

# **KECAMATAN PUJUT DALAM ANGKA 2017**



**BADAN PUSAT STATISTIK  
KABUPATEN LOMBOK TENGAH**

---

## KATALOG DALAM PENERBITAN

### KECAMATAN PUJUT DALAM ANGKA 2017

ISSN	:	0852-0576
Nomor Publikasi	:	1102001.5202020
Ukuran Buku	:	16 X 21 CM
Jumlah Halaman	:	xxiii+ 156
Naskah	:	Koordinator Statistik Kecamatan Pujut
Gambar Kulit	:	Koordinator Statistik Kecamatan Pujut
Diterbitkan oleh	:	Koordinator Statistik Kecamatan Pujut

**BOLEH DIKUTIP DENGAN MENYEBUTKAN SUMBERNYA**

*MAY BE CITED WITH MENTIONING THE SOURCE*

<http://lomboktengahkab.bps.go.id>

<http://lomboktengahkab.bps.go.id>

**LALU WIRAKSE, BSc, S.IP, MM**  
**CAMAT PUJUT**

<http://lomboktengahkab.bps.go.id>

## KATA PENGANTAR

Kami panjatkan puji syukur kehadirat Tuhan Yang Maha Kuasa mengawali kata pengantar publikasi "**KECAMATAN PUJUT DALAM ANGKA TAHUN 2017**", karena akhirnya Badan Pusat Statistik Kabupaten Lombok Tengah telah dapat menyelesaikan publikasi ini.

Publikasi ini memuat berbagai jenis data yang dimaksudkan untuk memberikan gambaran tentang keadaan geografi dan iklim, ciri-ciri dan keadaan sosial ekonomi penduduk secara keseluruhan.

Kecamatan Pujut Dalam Angka Tahun 2017 menyajikan data sekunder yang bersumber dari berbagai instansi pemerintah maupun swasta di Kecamatan Pujut, dan data primer hasil pengolahan Badan Pusat Statistik Kabupaten Lombok Tengah.

Kepada semua pihak khususnya Pemerintah Daerah Kabupaten Lombok Tengah, disampaikan ucapan terima kasih atas bantuan dan kerjasama yang baik selama ini, sehingga publikasi ini dapat terbit.

Disadari publikasi ini masih banyak kekurangan, karenanya saran dan kritik membangun dari berbagai pihak sangat kami harapkan, agar pada penerbitan-penerbitan selanjutnya dapat lebih bermanfaat.

Sengkol, September 2017  
**KOORDINATOR STATISTIK  
KECAMATAN PUJUT**

**Najamudin, S.Sos**  
**NIP. 19710601 199401 1 001**

## **P R E F A C E**

*Thanks be to God is beginning this preface of "PUJUT SUB DISTRICT IN FIGURES 2017", because this publication finally be published.*

*This publication contained many kind of data. That is intended to provide information on the geographic and climatic condition in Pujut Sub District, and the general social economic characteristic of the population.*

*The 2017 edition contains secondary data collected from government and private institution in Pujut Sub District, and primary data processed by BPS - Statistics of Lombok Tengah Regency.*

*We would like to express our gratitude to those who have given their attention and assistences especially to the Government of Lombok Tengah for the cooperation to make this publication eventually be completed.*

*Reliazing for the less information, any developing critics and advice are welcome for improvement this publication in the future.*

Sengkol, September 2017

**STATISTIC COORDINATOR OF  
PUJUT SUB DISTRICT**

**Najamudin, S.Sos**  
**NIP. 19710601 199401 1 001**

## S A M B U T A N

Syukur Alhamdulillah kehadiran Tuhan Yang Maha Esa, saya menyambut baik dan menghargai atas terbitnya buku "**KECAMATAN PUJUT DALAM ANGKA 2017**" yang merupakan lanjutan publikasi tahun sebelumnya.

Sejalan dengan kegiatan pembangunan di daerah, disadari bahwa data yang berkelanjutan dan berkualitas sangat dibutuhkan untuk perencanaan pembangunan daerah. Tanpa dukungan data yang akurat dan dapat dipercaya, perumusan dan penyusunan kebijakan pembangunan daerah tidak akan mencapai sasaran yang diharapkan. Publikasi "**KECAMATAN PUJUT DALAM ANGKA 2017**" merupakan upaya positif dan bermanfaat, khususnya dalam membuat berbagai kebijakan dan perencanaan pada masa mendatang serta mengevaluasi program yang telah dilaksanakan.

Melalui publikasi ini saya mengharapkan kepada semua Dinas, Instansi, Nivo Kecamatan, Lembaga Pemerintah dan Swasta agar ikut berpartisipasi dan membantu Badan Pusat Statistik Kabupaten Lombok Tengah guna kelancaran penerbitan yang akan datang.

Saya harapkan kepada semua pihak agar menggunakan buku ini sebagai sumber data resmi di Kabupaten Lombok Tengah, umumnya dan Kecamatan Pujut khususnya.

Sengkol, September 2017

**CAMAT PUJUT**

**LALU WIRAKSE, B.Sc, S.IP, MM**



## **FOREWORD**

*With a highly to the Almighty God, I enthusiastically welcome and appreciate to publication of Pujut Sub District in Figures 2017 as a continuation of the previous publication.*

*As the development goes, it is reliazed that the qualified and continued data is needed to back up the planning of development. It is undeniable that without accurate and reliable data the development implemented will deviate from its target and its might undergo some serious obstacles. This " Pujut Sub District in Figures 2017 " ought to positive work and absolutely useful, primarily as a reference to the facilitate the formulation of policies and future plans, and to make an evaluation of a program that has been implemented.*

*In this opportunity, I would like to urge all relevant government and private institution to supply the required data regularly to BPS - Statistics of Lombok Tengah Regency especially Pujut Sub District to the used for the next publication.*

*I hope all the user will using this publication to get the information.*

Sengkol, September 2017

**HEAD OF PUJUT SUB DISTRICT**

**LALU WIRAKSE, B.Sc, S.IP, MM**

---

## KETERANGAN UMUM

### ARTI YANG DIGUNAKAN DALAM TABEL DAN GRAFIK

1. Tiga titik (...) berarti angka tidak tersedia
2. Garis pendek (-) berarti kosong (0) atau angka dapat diabaikan
3. Koma (,) dalam angka digunakan dalam tanda desimal

<http://lomboktengahkab.bps.go.id>

<http://lombktengahkab.bps.go.id>

## PETA WILAYAH KECAMATAN PUJUT



<http://lomboktengahkab.bps.go.id>

**Daftar Isi**  
*Contents*

Katalog Dalam Penerbitan.....	i
Foto Camat .....	iii
Kata Pengantar.....	v
Kata Sambutan .....	vii
Keterangan Umum.....	ix
Peta Wilayah Kecamatan Pujut.....	xi
Daftar Isi .....	xiii
Daftar Grafik .....	xxii

**BAB I**  
*Chapter I*

**GEOGRAFIS**  
*Geographical*

<u>Tabel</u> <i>Table</i>	<u>Halaman</u> <i>Page</i>
1.1. Letak Geografis dan Batas Wilayah Kecamatan Pujut ..... <i>Geographical Location and The Boundaries of Area of Pujut Sub District</i>	5
1.2. Luas Wilayah Kecamatan Pujut dirinci per Desa 2016 ..... <i>Area of Pujut Sub District, by Village 2016</i>	6
1.3. Jarak Desa dengan Ibukota Kecamatan, Kabupaten dan Ibukota Propinsi 2016..... <i>Distance Between Village and Capital Of Sub District, Sub District and Province 2016</i>	7
1.4. Jarak Ibukota Kecamatan Pujut dengan Ibukota Kecamatan Lain 2016..... <i>Distance Between Capital Of Sub District 2016</i>	8
1.5. Rata-rata Banyaknya Hari Hujan dan Curah Hujan dirinci Per Bulan Tahun 2015... <i>Average of Rainday Each Month by District, 2016</i>	9
1.6. Luas Wilayah Menurut Jenis Penguunaan Tanah Dirinci Menurut Desa..... <i>Area of Pujut District by Kind of Land Utility and Village, 2016</i>	10

**B A B II**  
*Chapter II*

**P E M E R I N T A H A N**  
*Government*

2.1.	Jumlah Aparat Pemerintah Menurut Desa .....	17
	<i>Number of Government Apparatur by Village 2016</i>	
2.2.	Jumlah Dusun/Lingkungan, RT dan RW Menurut Desa .....	18
	<i>Number Sub of Village, RT and RW 2016</i>	
2.3.	Pembagian Wilayah Administrasi Pemerintah Menurut Desa.....	19
	<i>Government Administration Area by Village 2016</i>	
2.4.	Status Desa Menurut Kategori.....	20
	<i>Status of Village by Category 2016</i>	
2.5.	Jumlah Guru, PNS Non Guru, TNI/Polri dan Pensiunan Menurut Desa.....	21
	<i>Number of Teacher, Regional Civilan Servant of Pujut Except Teacher, Army Force and Police and Retired, 2008</i>	
2.6.	Banyaknya PNS Daerah Menurut Kecamatan dan Pangkat / Golongan/Ruang .....	22
	<i>Number of Regional Civilan Servant by Sub District and Rank 2008</i>	
2.7.	Jumlah dan Persentase PNS Daerah Menurut Pangkat dan Golongan/ Ruang .....	27
	<i>Number and Percentage of Regional Civilan by Rank 2016</i>	
2.8.	Jumlah Sarana Perekonomian Dirinci Per Desa.....	28
	<i>Number of Economic Facilities by Village 2016</i>	

**B A B III**  
*Chapter III*

**P E N D U D U K D A N T E N A G A K E R J A**  
*Population and Manpower*

3.1.	Banyaknya Rumah Tangga dan Penduduk Dirinci Per Kecamatan di Kabupaten Lombok Tengah Tahun 2016.....	35
	<i>Number of Household and Population by District in Lombok Tengah Regency 2016</i>	
3.2.	Banyaknya Rumah Tangga dan Penduduk Di Kecamatan Pujut Tahun 2016.....	36
	<i>Number of Household and Population by Villages in Pujut Sub District 2016</i>	
3.3.	Rata-rata Anggota Rumah Tangga Di Kecamatan Pujut Tahun	37

	2015.....	
	<i>Average of Household in Pujut Sub District 2016</i>	
3.4.	Kepadatan Penduduk Kecamatan Pujut Tahun 2016.....	38
	<i>Population Density in Pujut Sub District 2016</i>	
3.5.	Sex Ratio Penduduk di Kecamatan Pujut Tahun 2016.....	39
	<i>Sex Ratio In Pujut Sub District 2016</i>	
3.6.	Persentase Penduduk Per Desa di Kecamatan Pujut Tahun 2016	40
	<i>Percentage of Population In Pujut Sub District 2016</i>	
3.7.	Penduduk Dirinci Menurut Kelompok Umur di Kecamatan Pujut Tahun 2016.....	41
	<i>Population By Age Grouped In Pujut Sub District 2016</i>	
3.8.	Penduduk Dirinci Menurut Kelompok Umur Per Desa di Kecamatan Pujut Tahun 2016.....	42
	<i>Population By Age Grouped By Village In Pujut Sub District 2016</i>	
3.9.	Penduduk Dirinci Menurut Kelompok Umur Produktif dan Non Produktif di Kecamatan Pujut Tahun 2016.....	50
	<i>Population By Productive and Non Productive Ages Groups In Pujut Sub District 2016</i>	
3.10.	Jumlah RT, Rumah Tangga Pemakai Listrik dan Persentasenya Menurut Desa di Kecamatan Pujut Tahun 2016.....	51
	<i>Number of Household, Household who Use Electricity and Percentage by Village In Pujut Sub District 2016</i>	
3.11.	Jumlah Keluarga Menurut Tahapan Kesejahteraan dan Desa ....	52
	<i>Number of Family by Welfare Stage and Village 2016</i>	
3.12.	Jumlah Kepala Keluarga Menurut Jenis Kelamin Kepala Keluarga dan Desa .....	54
	<i>Number of Family by Sex of the Head Household and Village 2016</i>	
3.13.	Jumlah Keluarga Menurut Status Perkawinan Kepala Keluarga dan Desa .....	55
	<i>Number of Family By Marriage Status of the Head Household and Village 2016</i>	
3.14.	Jumlah Keluarga Menurut Tingkat Pendidikan Kepala Keluarga dan Desa .....	56
	<i>Number of Family By Education of Graduated of the Head Household and Village 2016</i>	
3.15.	Jumlah Perusahaan/Usaha Menurut Kategori Hasil Olah Cepat L1-L2 RBS Sensus Ekonomi 2006.....	57
	<i>Number of Establishment/Industrial Origin by Categories of Quick Count Result of L1-L2 RBS Economic Sensus 2006</i>	
3.16.	Jumlah Tenaga Kerja Menurut Kategori Hasil Olah Cepat L1-L2 RBS Sensus Ekonomi 2006.....	58
	<i>Number of Man Power by Categories of Quick Count Result of L1-L2 RBS Economic Sensus 2006</i>	



---

**B A B IV**  
*Chapter IV*

**S O S I A L**  
*S o c i a l*

4.1.1.	Jumlah Sekolah di Kecamatan Pujut Menurut Desa Tahun 2016 <i>Number of School at Pujut Sub District by Village, 2016</i>	65
4.1.2.	Jumlah Penduduk Usia 7-15 Tahun Yang Sekolah Menurut Jenis Kelamin dan Desa Tahun 2008 ..... <i>Number of Population 7-15 Years Old Who Studying by Sex and Village, 2008</i>	66
4.1.3.	Jumlah Penduduk Usia 7-15 Tahun Yang Tidak Sekolah Menurut Jenis Kelamin dan Desa Tahun 2008 ..... <i>Number of Population 7-15 Years Old Who Not Studying by Sex and Village, 2008</i>	67
4.1.4.	Jumlah Murid Taman Kanak-Kanak Menurut Jenis Kelamin dan Desa Tahun 2016..... <i>Number of Kindergarten Pupils by Sex and Village, 2016</i>	68
4.1.5.	Jumlah Guru TK Menurut Jenis Kelamin dan Desa 2016..... <i>Number of Kindergarten Teacher by Sex and Village, 2016</i>	69
4.1.6.	Jumlah Taman Kanak-Kanak, Guru, Murid dan Ratio Murid Terhadap Guru Menurut Desa 2016..... <i>Number of Kindergarten, Teachers, Pupils and Ratio Student and Teacher by Village, 2016</i>	70
4.1.7.	Jumlah Murid Sekolah Dasar Inpres Menurut Jenis Kelamin dan Desa 2016..... <i>Number of Inpres Primary School Pupils by Sex and Village 2016</i>	71
4.1.8.	Jumlah Guru Sekolah Dasar Inpres Menurut Jenis Kelamin dan Desa 2016..... <i>Number of Inpres Primary School Teachers by Sex and Village 2016</i>	72
4.1.9.	Jumlah Sekolah Dasar, Guru dan Murid Inpres dan Ratio Guru Terhadap Murid Menurut Desa 2016..... <i>Number of Inpres Primary School, Teachers, Pupils and Ratio Teachers with Pupils by Village 2016</i>	73
4.1.10.	Jumlah Murid Sekolah Dasar Non Inpres Menurut Jenis Kelamin dan Desa 2016..... <i>Number of Non Inpres Primary School Pupils by Sex and Village 2016</i>	74
4.1.11.	Jumlah Guru Sekolah Dasar Non Inpres Menurut Jenis Kelamin dan Desa 2016.....	75

	<i>Number of Non Inpres Primary School Teachers by Sex and Village 2016</i>	
4.1.12.	Jumlah Sekolah Dasar, Guru dan Murid Non Inpres dan Ratio Guru Terhadap Murid Menurut Desa 2016..... <i>Number of Inpres Primary School, Teachers, Pupils and Ratio Teachers with Pupils by Village 2016</i>	76
4.1.13.	Jumlah Murid Sekolah Dasar Inpres dan Non Inpres Menurut Jenis Kelamin dan Desa 2016..... <i>Number of Inpres and Non Inpres Primary School Pupils by Sex and Village 2016</i>	77
4.1.14.	Jumlah Guru Sekolah Dasar Inpres dan Non Inpres Menurut Jenis Kelamin dan Desa 2016 <i>Number of Inpres and Non Inpres Primary School Teachers by Sex and Village 2016</i>	78
4.1.15.	Jumlah Sekolah Dasar, Guru dan Murid Inpres dan Non Inpres dan Ratio Guru Terhadap Murid Menurut Desa 2016..... <i>Number of Inpres and Non Inpres Primary School, Teachers, Pupils and Ratio Teachers with Pupils by Village 2016</i>	79
4.1.16.	Jumlah Murid Madrasah Ibtidaiyah Menurut Jenis Kelamin dan Desa 2016..... <i>Number of Islamic Primary School Pupils by Sex and Village 2016</i>	80
4.1.17.	Jumlah Guru Madrasah Ibtidaiyah Menurut Jenis Kelamin dan Desa 2016..... <i>Number of Islamic Primary School Teachers by Sex and Village 2016</i>	81
4.1.18.	Jumlah Madrasah Ibtidaiyah, Guru, Murid dan Ratio Guru Terhadap Murid Menurut Desa 2016..... <i>Number of Islamic Primary School, Teachers, Pupils and Ratio Teachers with Pupils by Village 2016</i>	82
4.1.19	Jumlah Murid SLTP Menurut Jenis Kelamin dan Desa 2016..... <i>Number of Junior High School Pupils by Sex and Village 2016</i>	83
4.1.20	Jumlah Sekolah, Guru dan Murid SLTP Menurut Desa 2016 <i>Number of Junior High School, Teachers and Pupils by Village 2016</i>	84
4.1.21	Rasio Murid Terhadap Guru SLTP Menurut Desa 2016..... <i>Ratio of Teachers-Pupils Junior High School by Village 2016</i>	85
4.1.22	Jumlah Sekolah, Guru dan Murid Madrasah Tsanawiyah Menurut Desa 2016..... <i>Number of Islamic Junior High School, Teachers and Pupils by Village 2016</i>	86
4.1.23	Jumlah Murid Madrasah Tsanawiyah Menurut Jenis Kelamin dan Desa 2016..... <i>Number of Islamic Junior High School Pupils by Sex and Village</i>	87

	2016	
4.1.24	Jumlah Guru Madrasah Tsanawiyah Menurut Jenis Kelamin dan Desa 2016..... <i>Number of Islamic Senior High School Teachers by Sex and Village 2016</i>	88
4.1.25	Rasio Murid Terhadap Guru MTs Menurut Desa 2016..... <i>Ratio of Pupils-Teachers Islamic Junior High School by Village 2016</i>	89
4.1.26	Jumlah Sekolah, Guru dan Murid SLTA Menurut Desa 2016..... <i>Number of Senior High School, Teachers and Pupils by Village 2016</i>	90
4.1.27	Rasio Murid Terhadap Guru SLTA Menurut Desa 2016..... <i>Ratio of Pupils-Teachers Senior High School by Village 2016</i>	91
4.1.28	Jumlah Sekolah, Guru dan Murid Madrasah Aliyah Menurut Desa 2016..... <i>Number of Islamic Senior High School, Teachers and Pupils by Village 2016</i>	92
4.1.29	Jumlah Murid Madrasah Aliyah Menurut Jenis Kelamin dan Desa 2016..... <i>Number of Islamic Senior High School Pupils by Sex and Village 2016</i>	93
4.1.30	Jumlah Guru Madrasah Aliyah Menurut Jenis Kelamin dan Desa 2016..... <i>Number of Islamic Senior High School Teachers by Sex and Village 2016</i>	94
4.1.31	Rasio Murid Terhadap Guru Madrasah Aliyah Menurut Desa 2016..... <i>Ratio of Pupils-Teachers Islamic Senior High School by Village 2016</i>	95
4.2.1.	Jumlah Sarana Kesehatan Menurut Desa ..... <i>Number of Health Unit Service by Village, 2016</i>	96
4.2.2.	Jumlah Tenaga Kesehatan Menurut Desa ..... <i>Number of Health Personal by Village, 2016</i>	97
4.3.1	Jumlah Peserta KB Baru Menurut Metode Kontrasepsi dan Desa Tahun 2016..... <i>Number of New Family Planning Acceptors by Contraception Method and Village, 2016</i>	98
4.3.2	Persentase Peserta KB Aktif Terhadap PUS Menurut Desa ..... <i>Percentage of Active Family Planning Acceptor by Eligible Couple by Village, 2016</i>	99
4.3.3	Persentase Pencapaian Peserta KB Baru Terhadap Target Per Desa..... <i>Percentage of New Family Planning Acceptors by Target and Village, 2016</i>	100
4.3.4	Jumlah Peserta KB Aktif Menurut Jenis Alat Kontrasepsi dan	101

	Desa .....	
	<i>Number of Active Family Planning Acceptor by Method and Village, 2016</i>	
4.3.5	Jumlah Pasangan Usia Subur (PUS) Menurut Jalur Pelayanan dan Desa.....	102
	<i>Number of Eligible by Kind of Service and Village, 2016</i>	
4.3.6.	Jumlah Pasangan Usia Subur (PUS) Menurut Umur Istri dan Desa.....	103
	<i>Number of Eligible by Wife's Age and Village, 2016</i>	
4.4.1.	Jumlah Penduduk Menurut Agama dan Desa .....	104
	<i>Number of Population by Religion and Village, 2016</i>	
4.4.2.	Jumlah Tempat Ibadah Menurut Desa Tahun 2016.....	105
	<i>Number of Worship Facilities by Village, 2016</i>	
4.4.3.	Jumlah Nikah, Talak, Cerai dan Rujuk Menurut Desa Tahun 2016.....	106
	<i>Number of Marriages, Separation, Divorces and Reconciliation by Village, 2016</i>	
4.4.4.	Jumlah Organisasi Sosial dan Kepemudaan Menurut Desa .....	107
	<i>Number of Social Organization and Youth Club by Village, 2016</i>	

## **B A B V**

### *Chapter V*

## **P E R T A N I A N**

### *Agriculture*

5.1.1.	Luas Tanah Sawah dan Tanah Kering Dirinci Menurut Desa.....	115
	<i>Area of Wetland and Dry Land by Village, 2016</i>	
5.1.2.	Luas Tanah Sawah Menurut Jenis Irigasi dan Desa .....	116
	<i>Area of Wetland by Type of Irrigation by Village, 2016</i>	
5.1.3.	Jumlah Petani Pemilik, Penggarap dan Buruh Tani Menurut Desa.....	117
	<i>Number of Farmers by Village, 2016</i>	
5.1.4.	Jumlah Kelompok Tani Menurut Klasifikasi dan Desa	118
	<i>Number of Farmers Organization by Classification and Village, 2016</i>	
5.2.1.	Populasi Ternak Kecil Dirinci Menurut Jenis dan Desa .....	119
	<i>Population of Livestock by Kind and Village, 2016</i>	
5.2.2.	Populasi Ternak Besar Menurut Jenis dan Desa.....	120
	<i>Population of Livestock by Kind and Village, 2016</i>	
5.2.3.	Jumlah Ternak Unggas Menurut Jenis dan Desa Tahun 2008 ....	121
	<i>Number of Bird by Kind and Village, 2016</i>	
5.3.1.	Jumlah Nelayan Menurut Desa.....	122
	<i>Number of Fisherman by Village, 2016</i>	
5.3.2.	Jumlah Organisasi Nelayan Menurut Desa.....	123

5.3.3.	<i>Number of Fisheries Organization by Village, 2016</i> Jumlah Sumber Perairan Menurut Jenis dan Desa..... <i>Number of Water Supply By Kind and Village, 2016</i>	124
--------	---	-----

**B A B VI**  
*Chapter VI*  
**PERHUBUNGAN**  
*Communication*

6.1.	Jumlah Kendaraan Tidak Bermotor Menurut Jenis dan Desa ..... <i>Number of Non Vehicle Transportation by Kind and Village, 2016</i>	131
6.2.	Jumlah Kendaraan Bermotor Menurut Jenis dan Desa ..... <i>Number of Vehicle Transportation by Kind and Village, 2016</i>	132
6.3.	Jumlah Sarana Komunikasi Menurut Desa..... <i>Number of Communication Facilities by Village, 2016</i>	133
6.4.	Panjang Jalan Menurut Jenis dan Desa..... <i>Length of Roads by Kind and Village, 2016</i>	134

**B A B VII**  
*Chapter VII*

**KEUANGAN DAN HARGA - HARGA**  
Financial and Price

7.1.1.	Realisasi Penerimaan Pajak Bumi dan Bangunan Menurut Kategori/Desa Tahun 2016..... <i>Actual Receipt of Land Property Taxes by Chategories and Village, 2016</i>	141
7.1.2.	Jumlah Wajib Pajak dan Pokok Pajak Menurut Kategori dan Desa..... <i>Number of Taxable and Taxes by Chategory/Village, 2016</i>	142
7.1.3.	Dana Tunjangan Penghasilan Aparatur Per Bulan Pemerintah Desa (TPAPD) Tahun 2016..... <i>Village Apparature Extra Income Fund Each Month , 2016</i>	143
7.1.4.	Jumlah Proyek Pembangunan Masyarakat Desa Tahun 2016... <i>Number of Local Development Project, 2016</i>	143
7.1.5.	Realisasi Penyaluran Dana Sarana dan Prasarana dari Dana PNPM Mandiri Pedesaan Menurut Desa..... <i>Actual of Medium Fund Expenditure From Sub District Development PNPM Mandiri Pedesaan, 2016</i>	145
7.2.1.	Harga Produsen Yang Diterima Petani Tanaman Padi Dirinci Per Bulan..... <i>Producer Price of Rice Farmers Achive Each Month, 2016</i>	146
7.2.2.	Harga Produsen Yang Diterima Petani Tanaman Palawija Dirinci Per Bulan..... <i>Producer Price of Second Corps Farmers Achive Each Month</i>	147

	2016	
7.2.3.	Harga Produsen Yang Diterima Petani Tanaman Sayur-Sayuran Dirinci Per Bulan..... <i>Producer Price of Vegetable Farmers Achive Each Month, 2016</i>	148
7.2.4.	Harga Produsen Yang Diterima Petani Tanaman Buah-Buahan Dirinci Per Bulan..... <i>Producer Price of Fruit Farmers Achive Each Month, 2016</i>	149
7.2.5.	Harga Produsen Yang Dibayar Petani Dirinci Per Bulan..... <i>Producer Price That Farmers Have To PaidEach Month, 2016</i>	150
7.2.6.	Harga Pupuk dan Obat-Obatan Pertanian Per Bulan ..... <i>Fertilizer and Farm Potion Price Each Month., 2016</i>	151
7.2.7.	Harga Alat-Alat Pertanian Per Bulan..... <i>Farming Tools Each Month, 2016</i>	152
7.2.8.	Jumlah Usaha Industri..... <i>Number Of Industrial Estabilishment, 2016</i>	153

---

<http://lomboktengahkab.bps.go.id>

---

**DAFTAR GRAFIK**  
**G R A P H**

Grafik Graph	Halaman Page
1.1 Banyaknya Hari Hujan dan Curah Hujan di Kecamatan Pujut Tahun 2016.....	11
2.1 Jumlah Desa Menurut Kategori di Kecamatan Pujut Tahun 2016..	29
3.1 Hasil Pentahapan Keluarga di Kecamatan Pujut Tahun 2016.....	59
4.1 Banyaknya Tenaga Kesehatan di Kecamatan Pujut Tahun 2016	109
5.1 Jumlah Ternak Besar di Kecamatan Pujut Tahun 2016.....	125
6.1 Persentase Panjang Jalan Menurut Jenisnya di Kecamatan Pujut Tahun 2016.....	135
7.1 Jumlah Usaha Industri di Kecamatan Pujut Tahun 2016.....	155



---

**BAB I**  
**GEOGRAFIS**





---

# BAB I GEOGRAFIS

## 1.1 Letak Geografis

Kecamatan Pujut merupakan kecamatan di Kabupaten Lombok Tengah dengan luas wilayah paling luas diantara 12 kecamatan yang ada yaitu sekitar 23.355 ha atau menempati sekitar 19,33 persen dari luas wilayah Kabupaten Lombok Tengah.

Secara geografis Kecamatan Pujut berada dibagian selatan Kabupaten Lombok Tengah dan berbatasan dengan Samudra Indonesia. Hal tersebut menjadi salah satu alasan munculnya banyak objek wisata utamanya wisata bahari yang memiliki keindahan pantai dan keunikan ombak. Di sebelah utara berbatasan dengan Kecamatan Praya Tengah, berbatasan dengan Kecamatan Praya Timur di bagian timur dan Kecamatan Praya Barat di sebelah barat.

## 1.2 Iklim dan Curah Hujan

Sebagai daerah yang beriklim tropis, kecamatan Pujut memiliki 2 (dua) musim, yaitu musim hujan dan musim kemarau. Musim hujan pada tahun 2016 dimulai pada bulan September sampai dengan bulan Maret. Hari hujan terbanyak terjadi pada bulan Februari diikuti bulan Desember, Maret dan Januari dengan hari hujan masing-masing 24 hari, 21 hari 16 hari dan 15 hari. Sementara hari hujan paling sedikit terjadi pada bulan Agustus yang hanya 5 hari.

Seperti halnya hari hujan demikian pula dengan curah hujan, dimana curah hujan terbanyak terjadi pada bulan Februari yang mencapai angka 502 mm, kemudian pada bulan Desember dengan curah hujan mencapai 359 mm. Perubahan iklim secara global juga mempengaruhi iklim di wilayah Kabupaten Lombok Tengah. Termasuk Kecamatan Pujut.



**TABEL :** 1.1. LETAK GEOGRAFIS & BATAS WILAYAH KECAMATAN PUJUT  
**TABLE** *GEOGRAPHICAL LOCATION AND THE BOUNDARIES OF AREA OF PUJUT SUB DISTRICT 2015*

I. LETAK GEOGRAFIS

*GEOGRAPHICAL LOCATION*

KECAMATAN PUJUT TERLETAK ANTARA :

*PUJUT SUB DISTRICT EXTENDS FROM*

- BARAT - TIMUR :	116 <sup>0</sup> 23,5'-	BUJUR TIMUR
<i>WEST EAST</i>	116 <sup>0</sup> 24'	<i>LONGITUDE EAST</i>
	116 <sup>0</sup> 23,5'-	BUJUR TIMUR
	116 <sup>0</sup> 24'	<i>LONGITUDE WEST</i>
- UTARA - SELATAN :	8 <sup>0</sup> 56 ' -	LINTANG SELATAN
<i>NORTH - SOUTH</i>	8 <sup>0</sup> 57 ' -	<i>LATITUDE SOUTH</i>
	8 <sup>0</sup> 56 ' -	LINTANG SELATAN
	8 <sup>0</sup> 57 ' -	<i>LATITUDE SOUTH</i>

II. BATAS WILAYAH :

*THE BOUNDARIES OF AREA ARE*

SEBELAH UTARA	:	KECAMATAN PRAYA TENGAH
<i>TO THE NORTH</i>		<i>PRAYA TENGAH SUB DISTRICT</i>
SEBELAH SELATAN	:	SAMUDRA INDONESIA
<i>TO THE SOUTH</i>		<i>INDONESIAN OCEAN</i>
SEBELAH BARAT	:	KECAMATAN PRAYA BARAT
<i>TO THE WEST</i>		<i>PRAYA BARAT SUB DISTRICT</i>
SEBELAH TIMUR	:	KECAMATAN PRAYA TIMUR
<i>TO THE EAST</i>		<i>PRAYA TIMUR SUB DISTRICT</i>

Sumber : Badan Pusat Statistik Kabupaten Lombok Tengah

Source : *Statistical Board of Lombok Tengah Regency*

**TABEL :** 1.2. LUAS WILAYAH KECAMATAN PUJUT DIRINCI PER DESA  
**TABLE** AREA OF PUJUT SUB DISTRICT BY VILLAGE 2015

Desa Village	Luas Wilayah Area ( Km <sup>2</sup> )	Persentase Percentage ( % )
(1)	(2)	(3)
1. Tumpak	3 454	14,79
2. Prabu	493	2,11
3. Kuta	2 366	10,13
4. Rembitan	1 475	6,32
5. Sukadana	783	3,35
6. Mertak	1 427	6,11
7. Pangengat	1 197	5,13
8. Teruwai	2 965	12,70
9. Gapura	340	1,46
10. Kawo	836	3,58
11. Segala Anyar	450	1,93
12. Sengkol	1 836	7,86
13. Pengembur	1 333	5,71
14. Ketara	356	1,52
15. Tanak Awu	1 077	4,61
16. Bangket Parak	2 967	12,70
<b>Jumlah / Total</b>	<b>23 355</b>	<b>100</b>

Sumber : Koordinator Statistik Kecamatan Pujut  
 Source : Statistical Coordinator of Pujut District

**TABEL :** 1.3. JARAK DESA DENGAN IBU KOTA KECAMATAN,  
**TABLE** IBUKOTA KABUPATEN DAN IBUKOTA PROPINSI  
*THE DISTANCE BETWEEN VILLAGE AND CAPITAL  
 OF SUB DISTRICT, REGENCY AND PROVINCE 2015*

Desa <i>Village</i>	Jarak <i>Distance ( Km )</i>		
	Kecamatan <i>District</i>	Kabupaten <i>Regency</i>	Propinsi <i>Province</i>
(1)	(2)	(3)	(4)
1. Tumpak	17	32	59
2. Prabu	15	29	56
3. Kuta	8	22	52
4. Rembitan	3	18	45
5. Sukadana	3	17	44
6. Mertak	18	32	64
7. Pangengat	7	21	48
8. Teruwai	6	20	47
9. Gapura	6	11	38
10. Kawo	3	12	39
11. Segala Anyar	1	14	41
12. Sengkol	0	14	41
13. Pengembur	4	19	46
14. Ketara	2	13	35
15. Tanak Awu	4	11	38
16. Bangket Parak	8	22	49

Sumber : Koordinator Statistik Kecamatan Pujut

Source : *Statistical Coordinator of Pujut District*

**TABEL :** 1.4. JARAK IBUKOTA KECAMATAN PUJUT DENGAN  
**TABLE** IBUKOTA KECAMATAN LAIN DI KABUPATEN LOMBOK TENGAH  
*THE DISTANCE BETWEEN CAPITAL OF SUB DISTRICT  
 IN LOMBOK TENGAH REGENCY 2015*

Dari <i>From</i>	Kecamatan <i>District</i>	Jarak <i>Distance</i> ( Km )
(1)	(2)	(3)
	Praya Barat	15
	Praya Barat Daya	9
	Praya Timur	8
	Janapria	15
SENGKOL	Kopang	16,5
	Praya	29,5
	Praya Tengah	27
	Jonggat	26
	Pringgarata	33
	Batukliang	27
	Batukliang Utara	34

Sumber : Koordinator Statistik Kecamatan Pujut

Source : *Statistical Coordinator of Pujut District*



**TABEL :** 1.5. RATA - RATA BANYAKNYA HARI HUJAN  
**TABLE** DAN CURAH HUJAN DIRINCI PER BULAN  
 AVERAGE OF RAINDAY EACH MONTH 2016

Bulan <i>Month</i>	Hari Hujan <i>Rain Days</i>	Curah Hujan <i>Rainfall</i> ( mm )
(1)	(2)	(3)
Januari / <i>January</i>	15	119
Februari / <i>February</i>	24	502
Maret / <i>March</i>	16	242
April / <i>April</i>	8	93
Mei / <i>May</i>	9	39
Juni / <i>June</i>	8	135
Juli / <i>July</i>	7	55
Agustus / <i>August</i>	5	50
September / <i>September</i>	12	121
Oktober / <i>October</i>	8	107
Nopember / <i>November</i>	12	226
Desember / <i>December</i>	21	359
Rata – Rata <i>Average</i>	145	2 048

Sumber : SMPK Sengkol Kecamatan Pujut

Source : Sengkol SMPK in Pujut District

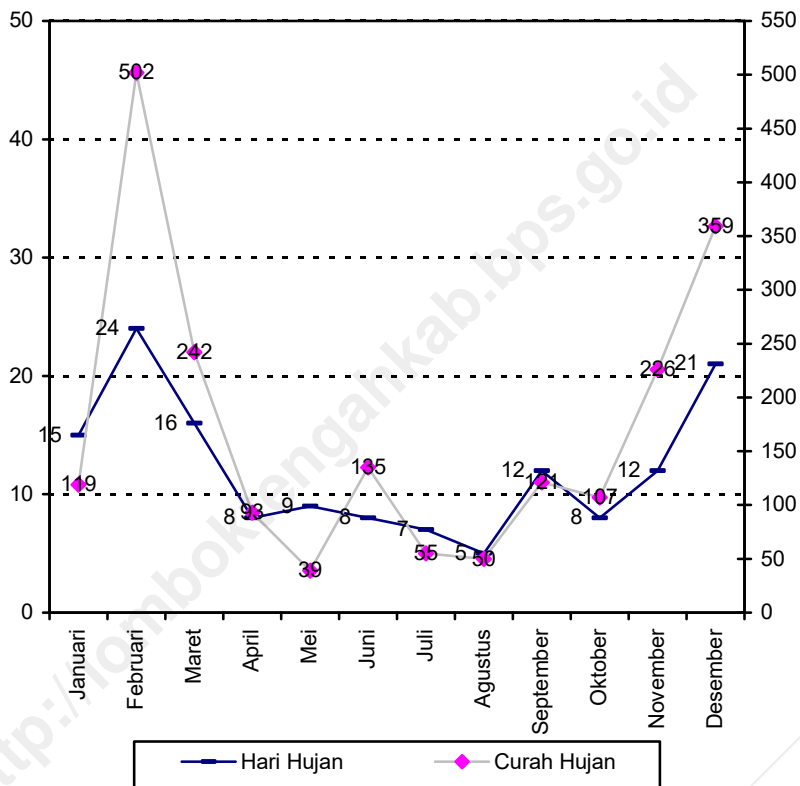
**TABEL :** 1.6. LUAS WILAYAH MENURUT JENIS PENGGUNAAN  
**TABLE** TANAH DIRINCI PER DESA ( Ha )  
 AREA OF PUJUT SUB DISTRICT  
 BY KIND OF LAND UTILITY AND VILLAGE 2015

Desa <i>Village</i>	Tanah Sawah <i>Wet Land</i>	Tanah Kering <i>Dry Land</i>	Bangun an <i>Building</i>	Hutan <i>Forest</i>	Lainnya <i>Others</i>	Jumlah <i>Total</i>
(1)	(2)	(3)	(4)	(5)	(6)	(7)
1. Tumpak	291	2 504	74	585	18	3 454
2. Prabu	108	283	83	0	32	493
3. Kuta	100	1 446	143	812	16	2.366
4. Rembitan	882	878	413	294	116	10
5. Sukadana	196	192	494	-	0	21
6. Mertak	227	286	94	312	28	1 427
7. Pengengat	318	313	331	-	478	14
8. Teruwai	496	229	123	-	30	1 315
9. Gapura	273	4	65	-	2	340
10. Kawo	726	27	80	-	9	836
11. Segala Anyar	303	300	130	-	0	2
12. Sengkol	725	719	263	-	738	18
13. Pengembur	942	935	297	-	0	30
14. Ketara	270	41	45	-	5	356
15. Tanak Awu	556	554	422	-	0	13
16. Bangket Parak	372	1 195	101	-	31	4 617
<b>Jumlah / Total</b>	<b>6 785</b>	<b>9 906</b>	<b>3 158</b>	<b>2003</b>	<b>1 503</b>	<b>23 353</b>

Sumber : Koordinator Statistik Kecamatan Pujut

Source : *Statistical Coordinator of Pujut District*

**Grafik 1,1. :**  
**Banyaknya Hari Hujan dan Curah Hujan di**  
**Kecamatan Pujut Tahun 2016**





---

## BAB II

### PEMERINTAHAN





---

## **BAB II**

### **P E M E R I N T A H A N**

Hingga tahun 2015 struktur pemerintahan di kabupaten Lombok Tengah masih mengacu pada Peraturan Daerah Nomor 11 tahun 2000, termasuk di kecamatan Pujut. Pada tahun 2015 Kecamatan Pujut terdiri dari 16 desa, dan 272 dusun.

Dilihat dari aparat yang ada, di Kecamatan Pujut terdapat sebanyak 16 orang Kepala Desa, 80 orang kepala urusan, 272 orang kepala dusun dan 222 orang anggota BPD.

Untuk mengukur tingkat kemajuan suatu desa atau kelurahan dikenal tiga macam kategori yakni swadaya, swakarya dan swasembada. Dari tiga kategori tersebut, hanya satu desa yang memiliki kategori desa swakarya, sedangkan masing-masing 7 desa lainnya memiliki kategori sebagai desa swadaya dan desa swasembada.

Selain itu, tingkat ketertinggalan desa yang diukur dari keberadaan berbagai fasilitas umum di tingkat desa dan juga kemudahan bagi masyarakat dalam mengakses berbagai fasilitas tersebut membagi desa menjadi dua kategori yakni desa tertinggal dan desa tidak tertinggal. Dari 15 desa yang ada di Kecamatan Pujut, sebagian besar atau sebanyak 10 desa dikategorikan sebagai desa tertinggal, sisanya sebanyak 5 desa tergolong sebagai desa tidak tertinggal.

Ukuran lain untuk melihat kemajuan suatu desa adalah dilihat dari aktivitas masyarakat dalam berbagai kegiatan ekonomi. Hal ini dapat tercermin dari keberadaan fasilitas-fasilitas umum seperti pasar, koperasi, dan lain-lain. Pada tahun 2016, di Kecamatan Pujut terdapat sebanyak 6 unit pasar umum, 1 unit pasar hewan, 1.604 unit restoran dan kios.





**TABEL :**  
**TABLE**

**2.1. JUMLAH APARAT PEMERINTAHAN MENURUT DESA**  
**NUMBER OF GOVERNMENT APPARATUR**  
**BY VILLAGE 2015**

Desa Village	Kepala Desa Head Village		Kaur Kaur		BPD BPD		Kepala Dusun Head of Sub Village	
	Laki Male	Perp Female	Laki Male	Perp Female	Laki Male	Perp Female	Laki Male	Perp Female
	(2)	(3)	(4)	(5)	(6)	(7)	(8)	(9)
1. Tumpak	1	-	5	-	13	-	16	-
2. Prabu	1	-	5	-	13	-	10	-
3. Kuta	1	-	5	-	15	-	19	-
4. Rembitan	1	-	5	-	15	-	21	-
5. Sukadana	1	-	5	-	15	-	17	-
6. Mertak	1	-	5	-	15	-	22	-
7. Pengengat	1	-	5	-	15	-	18	-
8. Teruwai	1	-	5	-	15	-	19	-
9. Gapura	1	-	4	1	11	-	10	-
10. Kawo	1	-	4	1	15	-	17	-
11. Segala Anyar	1	-	5	-	11	-	12	-
12. Sengkol	1	-	5	-	15	-	20	-
13. Pengembur	1	-	4	1	15	-	23	-
14. Ketara	1	-	5	-	13	-	13	-
15. Tanak Awu	1	-	5	-	11	-	17	-
16. Bangket Parak	1	-	5	-	15	-	18	-
<b>Jumlah / Total</b>	<b>16</b>	<b>0</b>	<b>77</b>	<b>3</b>	<b>222</b>	<b>0</b>	<b>272</b>	<b>0</b>

Sumber : Kaur Pemerintahan Kecamatan Pujut

Source : Office of Village at Pujut District

**TABEL :**  
**TABLE**

**2.2. JUMLAH DUSUN/LINGKUNGAN, RW DAN RT  
MENURUT DESA  
NUMBER SUB OF VILLAGE, RT AND RW  
BY VILLAGE 2015**

Desa Village	Dusun/ Lingkungan Sub of Village	RW RW	RT RT
(1)	(2)	(3)	(4)
1. Tumpak	16	...	56
2. Prabu	10	...	30
3. Kuta	19	...	54
4. Rembitan	21	...	80
5. Sukadana	17	...	44
6. Mertak	22	...	88
7. Pengengat	18	...	67
8. Teruwai	19	...	57
9. Gapura	10	...	28
10. Kawo	17	...	70
11. Segala Anyar	12	...	36
12. Sengkol	20	...	40
13. Pengembur	23	...	40
14. Ketara	13	...	41
15. Tanak Awu	17	...	45
16. Bangket Parak	18	...	44
Jumlah / Total	272	0	820

Sumber : Koordinator Statistik Kecamatan Pujut  
Source : Statistical Coordinator of Pujut District

**TABEL :**  
**TABLE**

**2.3. PEMBAGIAN WILAYAH ADMINISTRASI  
PEMERINTAHAN MENURUT DESA  
GOVERNMENT ADMINISTRATION AREA  
BY VILLAGE 2015**

Desa <i>Village</i>	Swadaya <i>Innate Strength</i>	Swakarya <i>Self Developing</i>	Swasembada <i>Self Supporting</i>
(1)	(2)	(3)	(4)
1. Tumpak	1	-	-
2. Prabu	1	-	-
3. Kuta	-	-	1
4. Rembitan	-	1	-
5. Sukadana	1	-	-
6. Mertak	1	-	-
7. Pengengat	1	-	-
8. Teruwai	-	-	1
9. Gapura	1	-	-
10. Kawo	-	-	1
11. Segala Anyar	1	-	-
12. Sengkol	-	-	1
13. Pengembur	-	-	1
14. Ketara	-	-	1
15. Tanak Awu	-	-	1
16. Bangket Parak	1	-	-
<b>Jumlah / Total</b>	<b>8</b>	<b>1</b>	<b>7</b>

Sumber : PMD Kecamatan Pujut

Source : PMD at Pujut District

**TABEL :**  
**TABLE**

**2.4. STATUS DESA MENURUT KATEGORI**  
**STATUS OF VILLAGE BY CATEGORY 2015**

<b>Desa Village</b>	<b>Tertinggal Be Left</b>	<b>Tidak Tertinggal Not Be Left</b>
<b>(1)</b>	<b>(2)</b>	<b>(3)</b>
1. Tumpak	1	-
2. Prabu	1	-
3. Kuta	1	-
4. Rembitan	1	-
5. Sukadana	-	1
6. Mertak	1	-
7. Pengengat	1	-
8. Teruwai	1	-
9. Gapura	-	1
10. Kawo	-	1
11. Segala Anyar	-	1
12. Sengkol	-	1
13. Pengembur	1	-
14. Ketara	1	-
15. Tanak Awu	1	-
<b>Jumlah / Total</b>	<b>10</b>	<b>5</b>

Sumber : PMD Kecamatan Pujut

Source : PMD at Pujut District

**TABEL :** 2.5. JUMLAH GURU, PNS NON GURU, TNI/POLRI &PENSIUNAN  
**TABLE** MENURUT DESA 2015  
 NUMBER OF TEACHER, REGIONAL CIVILAN SERVANTS OF  
 PUJUT EXCEPT TEACHER, ARMY FORCE AND POLICE  
 AND RETIRED BY VILLAGE

Desa <i>Village</i>	Guru <i>Teacher</i>	PNS Non Guru <i>Gov.Employe ExcTeacher</i>	TNI/POLRI <i>Army/Police</i>	Pensiunan <i>Retired</i>
(1)	(2)	(3)	(4)	(5)
1. Tumpak	4	-	-	-
2. Prabu	2	1	-	-
3. Kuta	34	10	5	2
4. Rembitan	29	12	-	2
5. Sukadana	10	7	-	1
6. Mertak	8	4	-	-
7. Pengengat	10	8	-	1
8. Teruwai	116	31	4	3
9. Gapura	76	20	3	6
10. Kawo	329	61	2	9
11. Segala Anyar	75	18	3	3
12. Sengkol	251	101	14	18
13. Pengembur	20	15	-	4
14. Ketara	72	18	3	3
15. Tanak Awu	61	20	3	3
<b>Jumlah / Total</b>	<b>1 097</b>	<b>326</b>	<b>37</b>	<b>55</b>

Sumber : BKD Kabupaten Lombok tengah

Source : BKD of Lombok Tengah Regency

**TABEL 2.6 : BANYAKNYA PEGAWAI NEGERI SIPIL DAERAH MENURUT  
 TABLE KECAMATAN DAN PANGKAT/GOLONGAN/RUANG DI  
 KABUPATEN LOMBOK TENGAH TAHUN 2015  
 NUMBER OF LOCAL CIVIL SERVANT BY DISTRICT AND RACK IN  
 LOMBOK TENGAH REGENCY**

Kecamatan <i>Districts</i>	Pembina Utama (IV/e)	Pembina Utama Madya (IV/d)	Pembina Utama Muda (IV/c)	Pembina Tk. 1 (IV/b)
(1)	(2)	(3)	(4)	(5)
1. Praya Barat	-	-	-	3
2. Prabarda	-	-	-	3
3. P u j u t	-	-	-	1
4. Praya Timur	-	-	-	1
5. Janapria	-	-	-	6
6. K o p a n g	-	-	-	3
7. P r a y a	-	1	22	70
8. Praya Tengah	-	-	-	1
9. Jonggat	-	-	-	1
10. Pringgarata	-	-	-	1
11. Batukliang	-	-	-	2
12. Btl. Utara	-	-	-	-
<b>Jumlah/Total</b>	-	1	22	92

**Sumber** : Badan Kepegawaian Daerah Kabupaten Lombok Tengah  
**Source** : Civil Service Board of Lombok Tengah Regency

**TABEL 2.6 : LANJUTAN / CONTINUED  
TABLE**

Kecamatan <i>Districts</i>	Pembina (IV/a)	Penata Tk.1 (III/d)	Penata (III/c)	Penata Muda Tk. 1 (III/b)
(1)	(6)	(7)	(8)	(9)
1. Praya Barat	206	71	55	64
2. Prabarda	104	59	43	57
3. P u j u t	354	144	102	88
4. Praya Timur	198	72	57	40
5. Janapria	192	72	49	56
6. K o p a n g	299	98	70	77
7. P r a y a	782	526	387	548
8. Praya Tengah	238	99	75	76
9. Jonggat	410	112	84	114
10. Pringgarata	208	84	40	37
11. Batukliang	243	50	67	59
12. Btl. Utara	116	50	48	40
<b>Jumlah/Total</b>	<b>3 350</b>	<b>1 437</b>	<b>1 077</b>	<b>1 256</b>

**Sumber** : Badan Kepegawaian Daerah Kabupaten Lombok Tengah  
**Source** : *Civil Service Board of Lombok Tengah Regency*

**TABEL 2.6 : LANJUTAN / CONTINUED**  
**TABLE**

Kecamatan <i>Districts</i>	Penata Muda (III/a)	Pengatur Tk.1 (II/d)	Pengatur (II/c)	Pengatur Muda Tk.1 (II/b)
(1)	(10)	(11)	(12)	(13)
1. Praya Barat	37	29	31	29
2. Prabarda	20	39	19	30
3. P u j u t	64	65	65	51
4. Praya Timur	32	28	27	28
5. Janapria	35	22	21	32
6. K o p a n g	28	42	35	28
7. P r a y a	244	179	215	550
8. Praya Tengah	41	31	30	30
9. Jonggat	47	64	33	50
10. Pringgarata	28	41	42	17
11. Batukliang	25	36	24	31
12. Btl. Utara	33	23	16	17
<b>Jumlah/Total</b>	<b>634</b>	<b>599</b>	<b>558</b>	<b>893</b>

**Sumber** : Badan Kepegawaian Daerah Kabupaten Lombok Tengah  
**Source** : *Civil Service Board of Lombok Tengah Regency*



**TABEL 2.6 : LANJUTAN / CONTINUED  
TABLE**

Kecamatan <i>Districts</i>	Pengatur Muda (II/a)	Juru Tk.1 (I/d)	Juru (I/c)	Juru Muda Tk.1 (I/b)
(1)	(14)	(15)	(16)	(17)
1. Praya Barat	8	2	1	3
2. Prabarda	2	1	-	-
3. P u j u t	10	3	-	-
4. Praya Timur	3	4	-	-
5. Janapria	6	1	-	-
6. K o p a n g	4	2	-	-
7. P r a y a	121	58	36	44
8. Praya Tengah	3	4	-	1
9. Jonggat	6	5	6	2
10. Pringgarata	4	2	1	-
11. Batukliang	7	2	2	1
12. Btl. Utara	4	1	1	1
<b>Jumlah/Total</b>	<b>178</b>	<b>85</b>	<b>47</b>	<b>52</b>

**Sumber** : Badan Kepegawaian Daerah Kabupaten Lombok Tengah  
**Source** : *Civil Service Board of Lombok Tengah Regency*

**TABEL 2.6 : LANJUTAN / CONTINUED  
TABLE**

Kecamatan <i>Sub Districts</i>	Juru Muda (I/a)	Jumlah
(1)	(18)	(19)
1. Praya Barat	-	539
2. Prabarda	-	377
3. P u j u t	-	947
4. Praya Timur	-	491
5. Janapria	-	492
6. K o p a n g	2	688
7. P r a y a	41	3.824
8. Praya Tengah	-	629
9. Jonggat	2	936
10. Pringgarata	1	506
11. Batukliang	3	552
12. Btl. Utara	-	350
<b>Jumlah/Total</b>	<b>49</b>	<b>10 331</b>

**Sumber** : Badan Kepegawaian Daerah Kabupaten Lombok Tengah  
**Source** : *Civil Service Board of Lombok Tengah Regency*

**TABEL :** 2.7. JUMLAH DAN PERSENTASE PNS DAERAH MENURUT  
**TABLE** PANGKAT DAN GOLONGAN/RUANG  
 AMOUNT AND PERSENTAGE OF REGIONAL  
 CIVILIAN SERVANTS BY RANK 2015

PANGKAT	GOL/RUANG	JUMLAH	PERSENTASE
(1)	(2)	(3)	(4)
Pembina Utama	IV / e	-	-
Pembina Utama Madya	IV / d	-	-
Pembina Utama Muda	IV / c	-	-
Pembina Tk. 1	IV / b	1	0,11
Pembina	IV / a	354	37,38
Penata Tk. 1	III / d	144	15,21
Penata	III / c	102	10,77
Penata Muda Tk.1	III / b	88	9,29
Penata Muda	III / a	64	6,76
Pengatur Tk.1	II / d	65	6,86
Pengatur	II / c	65	6,86
Pengatur Muda Tk.1	II / b	51	5,39
Pengatur Muda	II / a	10	1,06
Juru Tk.1	I / d	3	0,32
Juru	I / c	-	-
Juru Muda Tk.1	I / b	-	-
Juru Muda	I / a	-	-
Jumlah	xxx	947	100,00

Sumber : Badan Kepegawaian Daerah Kabupaten Lombok Tengah  
 Source : Civil Service Board of Lombok Tengah Regency

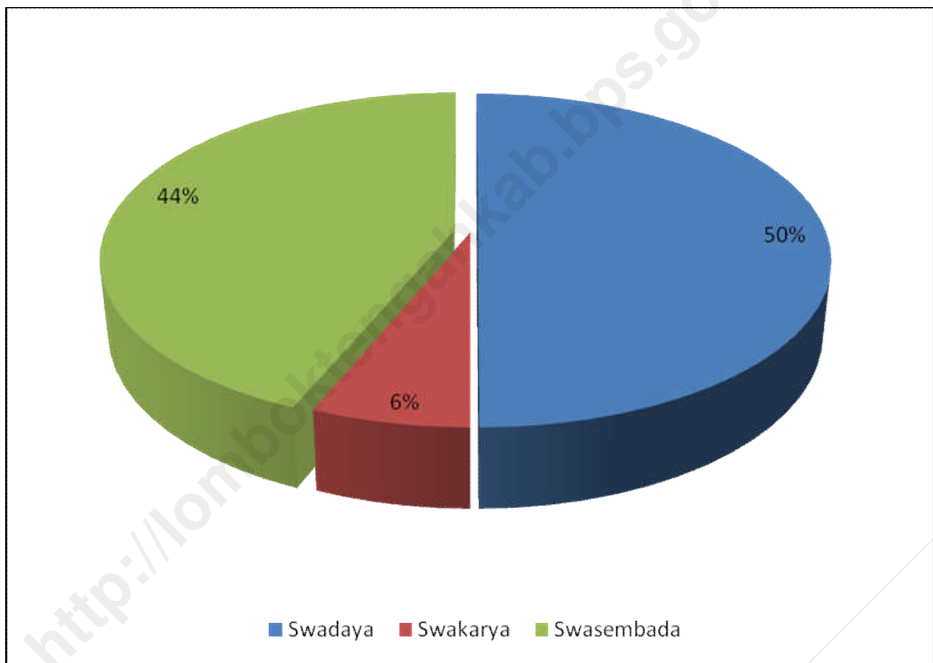
**TABEL :** 2.8. JUMLAH SARANA PEREKONOMIAN DIRINCI PER DESA  
**TABLE** NUMBER OF ECONOMIC FACILITIES BY VILLAGE 2016

Desa Village	Pasar Umum General Market	Pasar Hewan Pet Shop	Restoran & Kios Restaurant & Kios	K U D Village Unit Cooperative
(1)	(2)	(3)	(4)	(5)
1. Tumpak	1	-	41	-
2. Prabu	0	-	48	-
3. Kuta	1	-	242	-
4. Rembitan	-	-	96	-
5. Sukadana	-	-	39	-
6. Mertak	1	-	71	-
7. Pengengat	-	-	64	-
8. Teruwai	-	-	89	-
9. Gapura	-	-	44	-
10. Kawo	-	-	205	-
11. Segala Anyar	-	-	59	-
12. Sengkol	1	1	231	-
13. Pengembur	1	-	102	-
14. Ketara	-	-	79	-
15. Tanak Awu	1	-	136	-
16. Bangket Parak	-	-	58	-
<b>Jumlah / Total</b>	<b>6</b>	<b>1</b>	<b>1 604</b>	<b>-</b>

Sumber : Koordinator Statistik Kecamatan Pujut

Source : Statistical Coordinator of Pujut District


**Grafik 2.1. Persentase Desa di Kecamatan Pujut Menurut Kategori Tahun 2016**





---

**BAB III**  
**PENDUDUK**







---

### **BAB III PENDUDUK**

Penduduk Kecamatan Pujut pada tahun 2016 tercatat sebanyak 1023.656 jiwa, terdiri atas 49.702 penduduk laki-laki dan 53.954 penduduk perempuan. Lebih lanjut perbandingan jumlah penduduk laki dengan penduduk perempuan dapat menghasilkan angka sex rasio yang memiliki besaran sebesar 92 yang berarti bahwa setiap 100 orang penduduk perempuan terdapat 92 orang penduduk laki-laki.

Dilihat jumlah penduduk masing-masing desa, maka dari 16 desa yang ada di Kecamatan Pujut, desa Sengkol merupakan desa yang paling banyak jumlah penduduknya yakni mencapai 10,62 persen dari jumlah penduduk kecamatan, sedangkan desa-desa yang lainnya mencapai persentase dibawah 10 persen.

Bila jumlah penduduk dibandingkan dengan luas wilayah dapat diperoleh angka kepadatan penduduk. Untuk tahun 2016 angka kepadatan penduduk di Kecamatan Pujut mencatat angka sebesar 444 jiwa untuk setiap satu km<sup>2</sup>. Kepadatan antara desa yang satu dengan yang lain terlihat sangat variatif dimana desa Bangket Parak merupakan desa yang paling jarang yakni memiliki kepadatan hanya sebesar 146 jiwa per km<sup>2</sup>, sebaliknya desa terpadat yakni desa Ketara memiliki kepadatan diatas 1.234 jiwa untuk satu km<sup>2</sup>.

Disisi lain angka ketergantungan di Kecamatan Pujut masih tergolong relatif tinggi karena untuk setiap 100 orang penduduk produktif menanggung sebanyak 56 orang penduduk tidak produktif yakni penduduk berusia 0-14 tahun dan usia 65 tahun keatas.



**TABEL 3.1 :** BANYAKNYA RUMAH TANGGA DAN PENDUDUK DIRINCI PER  
**TABLE** KECAMATAN DI KABUPATEN LOMBOK TENGAH TAHUN 2016  
 NUMBER OF HOUSEHOLD AND POPULATION BY DISTRICT IN  
 LOMBOK TENGAH REGENCY

Kecamatan Sub District	Rumah Tangga	Penduduk		
		Laki	Peremp	L+P
(1)	(2)	(3)	(4)	(5)
1. Praya Barat	21 861	35 585	38 824	74 409
2. Prabarda	16 836	25 942	28 891	54 833
3. P u j u t	30 354	49 702	53 954	103 656
4. Praya Timur	20 537	31 783	34 917	66 700
5. Janapria	23 325	34 820	40 710	75 530
6. K o p a n g	24 043	36 728	43 210	79 938
7. P r a y a	30 917	53 667	58 118	111 785
8. Praya Tengah	19 294	30 793	33 551	64 344
9. Jonggat	29 452	45 577	49 159	94 736
10. Pringgarata	20 007	32 780	36 284	69 064
11. Batukliang	23 335	34 836	40 928	75 764
12. Btl. Utara	15 306	23 942	27 387	51 329
Jumlah	275 267	436,155	485 933	922 088
2 0 1 5	272 518	431 825	481 054	912 879
2 0 1 4	269.882	427.134	476.298	903.432
2 0 1 3	265.183	416.774	464.912	881.686
2 0 1 2	262.283	414.602	460.629	875.231
2 0 1 1	259.563	411.187	457.703	868.890

**Sumber :** Badan Pusat Statistik Kabupaten Lombok Tengah  
**Source** Statistical Board of Lombok Tengah Regency

**TABEL 3.2 :** BANYAKNYA RUMAH TANGGA DAN PENDUDUK DI  
**TABLE** KECAMATAN PUJUT TAHUN 2016  
 NUMBER OF HOUSEHOLD AND POPULATION BY VILLAGES  
 IN PUJUT SUB DISTRICT

Desa Village	Rumah Tangga	Penduduk		
		Laki	Peremp	L+P
(1)	(2)	(3)	(4)	(5)
1. Tumpak	1 641	2 584	2 942	5 526
2. Prabu	1 088	1 896	2 016	3 912
3. Kuta	2 262	4 544	4 576	9 120
4. Rembitan	2 073	3 687	4 083	7 770
5. Sukadana	1 610	2 468	2 730	5 198
6. Mertak	2 364	3 697	3 829	7 526
7. Pengengat	1 851	2 718	2 934	5 652
8. Teruwai	1 610	2 436	2 559	4 995
9. Gapura	855	1 353	1 497	2 850
10. Kawo	2 842	4 612	4 918	9 530
11. Segala Anyar	950	1 495	1 605	3 100
12. Sengkol	3 212	5 255	5 758	11 013
13. Pengembur	2 748	4 336	5 116	9 452
14. Ketara	1 183	2 054	2 338	4 392
15. Tanak Awu	2 652	4 449	4 828	9 277
16. Bangket Parak	1 412	2 118	2 225	4 343
<b>Jumlah / Total</b>	<b>30 354</b>	<b>49 702</b>	<b>53 954</b>	<b>103 656</b>
2 0 1 5	30.051	49.228	53.431	102.659
2 0 1 4	29.760	48.765	52.980	101.745
2 0 1 3	29.240	47.566	51.692	99.258
2 0 1 2	28.966	47.316	51.218	98.534
2 0 1 1	28.622	46.496	50.911	97.857

**Sumber :** Badan Pusat Statistik Kabupaten Lombok Tengah  
**Source** Statistical Board of Lombok Tengah Regency

**TABEL 3.3 :** RATA-RATA ANGGOTA RUMAH TANGGA DI KECAMATAN  
**TABLE** PUJUT TAHUN 2016  
**AVERAGE OF HOUSEHOLD IN PUJUT SUB DISTRICT**

Desa <i>Village</i>	Rumah Tangga	Penduduk	Rata-rata Anggota Rumah tangga
(1)	(2)	(3)	(4)
1. Tumpak	1 641	5 526	3
2. Prabu	1 088	3 912	4
3. Kuta	2 262	9 120	4
4. Rembitan	2 073	7 770	4
5. Sukadana	1 610	5 198	3
6. Mertak	2 364	7 526	3
7. Pengengat	1 851	5 652	3
8. Teruwai	1 610	4 995	3
9. Gapura	855	2 850	3
10. Kawo	2 842	9 530	3
11. Segala Anyar	950	3 100	3
12. Sengkol	3 212	11 013	3
13. Pengembur	2 748	9 452	3
14. Ketara	1 183	4 392	4
15. Tanak Awu	2 652	9 277	3
16. Bangket Parak	1 412	4 343	3
Jumlah	30 354	103 656	3
2 0 1 5	30.051	102.659	3
2 0 1 4	29.760	101.745	3
2 0 1 3	29.240	99.258	3
2 0 1 2	28.966	98.534	3
2 0 1 1	28.622	97.857	3

**Sumber :** Badan Pusat Statistik Kabupaten Lombok Tengah  
**Source** *Statistical Board of Lombok Tengah Regency*

**TABEL 3.4 :** KEPADATAN PENDUDUK DI KECAMATAN PUJUT TAHUN 2016  
**TABLE** POPULATION DENSITY IN PUJUT SUB DISTRICT

Desa Village	Luas Wilayah (Km2)	Penduduk	Kepadatan (Jiwa/Km2)
(1)	(2)	(3)	(4)
1. Tumpak	34,54	5 526	160
2. Prabu	4,93	3 912	794
3. Kuta	23,66	9 120	385
4. Rembitan	14,75	7 770	527
5. Sukadana	7,83	5 198	664
6. Mertak	14,27	7 526	527
7. Pengengat	11,97	5 652	472
8. Teruwai	29,60	4 995	169
9. Gapura	3,40	2 850	838
10. Kawo	8,36	9 530	1140
11. Segala Anyar	4,50	3 100	689
12. Sengkol	18,36	11 013	600
13. Pengembur	13,33	9 452	709
14. Ketara	3,56	4 392	1234
15. Tanak Awu	10,77	9 277	861
16. Bangket Parak	29,72	4 343	146
Jumlah	233,55	103 656	444
2 0 1 5	233,55	102.659	440
2 0 1 4	233,55	101.745	436
2 0 1 3	233,55	99.258	425
2 0 1 2	233,55	98.534	422
2 0 1 1	233,55	93.642	401

**Sumber :** Badan Pusat Statistik Kabupaten Lombok Tengah  
**Source** Statistical Board of Lombok Tengah Regency

**TABEL 3.5 :** SEX RATIO PENDUDUK DI KECAMATAN PUJUT TAHUN 2016  
**TABLE** SEX RATIO IN PUJUT SUB DISTRICT

Desa <i>Village</i>	Laki <i>Male</i>	Perempuan <i>Female</i>	Sex Ratio
(1)	(2)	(3)	(4)
1. Tumpak	2 584	2 942	88
2. Prabu	1 896	2 016	94
3. Kuta	4 544	4 576	99
4. Rembitan	3 687	4 083	90
5. Sukadana	2 468	2 730	90
6. Mertak	3 697	3 829	97
7. Pengengat	2 718	2 934	93
8. Teruwai	2 436	2 559	95
9. Gapura	1 353	1 497	90
10. Kawo	4 612	4 918	94
11. Segala Anyar	1 495	1 605	93
12. Sengkol	5 255	5 758	91
13. Pengembur	4 336	5 116	85
14. Ketara	2 054	2 338	88
15. Tanak Awu	4 449	4 828	92
16. Bangket Parak	2 118	2 225	95
Jumlah	49 702	53 954	92
2 0 1 5	49.228	53.431	92
2 0 1 4	48.765	52.980	92
2 0 1 3	47.566	51.692	92
2 0 1 2	47.316	51.218	92
2 0 1 1	46.496	50.911	91

Sumber : Badan Pusat Statistik Kabupaten Lombok Tengah  
 Source Statistical Board of Lombok Tengah Regency

**TABEL 3.6 :**  
**TABLE**

**PERSENTASE PENDUDUK PER DESA DI KECAMATAN**  
**PUJUT TAHUN 2016**  
**PERCENTAGE OF POPULATION IN PUJUT SUB DISTRICT**

Desa <i>Village</i>	Jumlah Penduduk <i>Population</i>	Persentase terhadap Kecamatan
(1)	(2)	(3)
1. Tumpak	5 526	5,33
2. Prabu	3 912	3,77
3. Kuta	9 120	8,80
4. Rembitan	7 770	7,50
5. Sukadana	5 198	5,01
6. Mertak	7 526	7,26
7. Pengengat	5 652	5,45
8. Teruwai	4 995	4,82
9. Gapura	2 850	2,75
10. Kawo	9 530	9,19
11. Segala Anyar	3 100	2,99
12. Sengkol	11 013	10,62
13. Pengembur	9 452	9,12
14. Ketara	4 392	4,24
15. Tanak Awu	9 277	8,95
16. Bangket Parak	4 343	4,19
Jumlah	103 656	100

**Sumber :** Badan Pusat Statistik Kabupaten Lombok Tengah  
**Source :** *Statistical Board of Lombok Tengah Regency*



**TABEL 3.7 :** PENDUDUK DIRINCI MENURUT KELOMPOK UMUR DI  
**TABLE** KECAMATAN PUJUT TAHUN 2015  
 POPULATION BY AGE GROUPPED IN PUJUT SUB DISTRICT

Klp Umur	Jumlah Penduduk		
	L	P	Jumlah
(1)	(2)	(3)	(4)
00 – 04	5.785	5.575	11.360
05 – 09	5.207	5.025	10.232
10 – 14	5.207	4.946	10.154
15 – 19	4.932	4.757	9.689
20 – 24	3.722	4.141	7.863
25 – 29	3.437	4.248	7.685
30 – 34	3.386	4.382	7.768
35 – 39	3.753	4.434	8.187
40 – 44	3.233	3.510	6.743
45 – 49	2.805	3.235	6.040
50 – 54	2.317	2.660	4.977
55 – 59	1.846	2.084	3.930
60 – 64	1.419	1.658	3.077
65 – 69	1.045	1.257	2.302
70 – 74	625	840	1.465
75 +	509	679	1.188
Jumlah	49.228	53.431	102.659

**Sumber :** Badan Pusat Statistik Kabupaten Lombok Tengah  
*Source* Statistical Board of Lombok Tengah Regency

**TABEL 3.8 :**  
**TABLE**

**PENDUDUK DIRINCI MENURUT KELOMPOK UMUR PER  
DESA DI KECAMATAN PUJUT TAHUN 2015  
POPULATION BY AGE GROUPPED BY VILLAGE IN PUJUT  
SUB DISTRICT**

Klp Umur	TUMPAK		PRABU	
	L	P	L	P
(1)	(2)	(3)	(4)	(5)
00 – 04	295	298	226	213
05 – 09	266	269	204	193
10 – 14	266	265	204	189
15 – 19	252	255	193	182
20 – 24	190	222	146	159
25 – 29	176	227	134	163
30 – 34	173	235	132	168
35 – 39	192	237	147	170
40 – 44	165	188	126	134
45 – 49	143	173	110	124
50 – 54	118	142	91	102
55 – 59	94	112	72	80
60 – 64	72	89	56	64
65 – 69	53	67	41	48
70 – 74	32	45	24	32
75 +	27	36	20	26
Jumlah	2.514	2.860	1.926	2.047

**Sumber :** Badan Pusat Statistik Kabupaten Lombok Tengah  
**Source :** *Statistical Board of Lombok Tengah Regency*

**TABEL 3.8 :** LANJUTAN  
**TABLE** CONTINUED

Klp Umur	KUTA		REMBITAN	
	L	P	L	P
(1)	(6)	(7)	(8)	(9)
00 – 04	480	429	431	423
05 – 09	433	388	388	382
10 – 14	433	382	388	376
15 – 19	410	367	368	362
20 – 24	310	319	278	315
25 – 29	286	328	256	323
30 – 34	282	338	252	333
35 – 39	312	342	280	337
40 – 44	269	271	241	267
45 – 49	233	250	209	246
50 – 54	193	205	173	202
55 – 59	154	161	138	158
60 – 64	118	128	106	126
65 – 69	87	97	78	96
70 – 74	52	65	47	64
75 +	42	52	38	52
Jumlah	4.094	4.122	3.671	4.062

**Sumber :** Badan Pusat Statistik Kabupaten Lombok Tengah  
**Source** Statistical Board of Lombok Tengah Regency

**TABEL 3.8 :** LANJUTAN  
**TABLE** CONTINUED

Klp Umur	SUKADANA		MERTAK	
	L	P	L	P
(1)	(10)	(11)	(12)	(13)
00 – 04	292	286	454	418
05 – 09	262	258	409	376
10 – 14	262	254	409	371
15 – 19	248	244	387	356
20 – 24	188	212	292	310
25 – 29	173	218	270	318
30 – 34	171	225	266	328
35 – 39	189	227	295	332
40 – 44	163	180	254	263
45 – 49	141	166	220	242
50 – 54	117	136	182	199
55 – 59	93	107	145	156
60 – 64	71	85	111	124
65 – 69	53	64	82	94
70 – 74	31	43	49	63
75 +	26	36	41	53
Jumlah	2.480	2.741	3.866	4.003

Sumber : Badan Pusat Statistik Kabupaten Lombok Tengah  
Source : Statistical Board of Lombok Tengah Regency

**TABEL 3.8 :** LANJUTAN  
**TABLE** CONTINUED

Klp Umur	PENGENGAT		TERUWAI	
	L	P	L	P
(1)	(14)	(15)	(16)	(17)
00 – 04	329	315	290	268
05 – 09	296	284	261	242
10 – 14	296	279	261	239
15 – 19	280	269	247	229
20 – 24	211	234	187	200
25 – 29	195	240	172	205
30 – 34	192	248	170	211
35 – 39	213	250	188	214
40 – 44	184	198	162	169
45 – 49	159	183	141	156
50 – 54	132	150	116	128
55 – 59	105	118	93	101
60 – 64	81	94	71	80
65 – 69	59	71	52	61
70 – 74	35	47	31	41
75 +	29	38	28	33
Jumlah	2.796	3.018	2.470	2.577

**Sumber :** Badan Pusat Statistik Kabupaten Lombok Tengah  
**Source** Statistical Board of Lombok Tengah Regency

**TABEL 3.8 : LANJUTAN**  
**TABLE CONTINUED**

Klp Umur	GAPURA		KAWO	
	L	P	L	P
(1)	(18)	(19)	(20)	(21)
00 – 04	153	149	538	509
05 – 09	137	135	485	460
10 – 14	137	133	485	452
15 – 19	130	128	459	435
20 – 24	98	111	346	379
25 – 29	91	114	320	388
30 – 34	89	118	315	401
35 – 39	99	119	349	405
40 – 44	85	94	301	321
45 – 49	74	87	261	296
50 – 54	61	71	216	243
55 – 59	49	56	172	191
60 – 64	37	45	132	152
65 – 69	28	34	97	115
70 – 74	16	23	58	77
75 +	15	18	48	62
Jumlah	1.299	1.435	4.582	4.886

Sumber : Badan Pusat Statistik Kabupaten Lombok Tengah  
Source : Statistical Board of Lombok Tengah Regency

**TABEL 3.8 :** LANJUTAN  
**TABLE** CONTINUED

Klp Umur	SEGALA ANYAR		SENGKOL	
	L	P	L	P
(1)	(22)	(23)	(24)	(25)
00 – 04	173	163	614	595
05 – 09	156	149	552	538
10 – 14	156	146	552	529
15 – 19	148	141	523	509
20 – 24	111	122	395	443
25 – 29	103	126	365	455
30 – 34	101	130	359	469
35 – 39	112	131	398	475
40 – 44	97	104	343	376
45 – 49	84	96	298	346
50 – 54	69	79	246	285
55 – 59	55	62	196	223
60 – 64	42	49	151	177
65 – 69	31	37	111	135
70 – 74	19	25	66	90
75 +	16	20	54	73
Jumlah	1.473	1.580	5.223	5.718

Sumber : Badan Pusat Statistik Kabupaten Lombok Tengah  
*Source* Statistical Board of Lombok Tengah Regency

**TABEL 3.8 :** LANJUTAN  
**TABLE** CONTINUED

Klp Umur	PENGEMBUR		KETARA	
	L	P	L	P
(1)	(26)	(27)	(28)	(29)
00 – 04	503	527	236	238
05 – 09	453	475	212	215
10 – 14	453	468	212	211
15 – 19	429	450	201	203
20 – 24	324	392	152	177
25 – 29	299	402	140	181
30 – 34	294	414	138	187
35 – 39	326	419	153	189
40 – 44	281	332	132	150
45 – 49	244	306	114	138
50 – 54	201	252	94	114
55 – 59	161	197	75	89
60 – 64	123	157	58	71
65 – 69	91	119	43	54
70 – 74	54	79	25	36
75 +	45	64	21	29
Jumlah	4.281	5.053	2.006	2.282

Sumber : Badan Pusat Statistik Kabupaten Lombok Tengah  
Source Statistical Board of Lombok Tengah Regency



**TABEL 3.8 :** LANJUTAN  
**TABLE** CONTINUED

Klp Umur	TANAK AWU		BANGKET PARAK	
	L	P	L	P
(1)	(26)	(27)	(28)	(29)
00 – 04	517	497	252	237
05 – 09	465	449	227	214
10 – 14	465	442	227	210
15 – 19	441	425	215	202
20 – 24	333	370	162	176
25 – 29	307	380	150	181
30 – 34	303	392	148	186
35 – 39	335	396	164	189
40 – 44	289	314	141	149
45 – 49	251	289	122	138
50 – 54	207	238	101	113
55 – 59	165	186	81	89
60 – 64	127	148	62	71
65 – 69	93	112	46	53
70 – 74	56	75	27	36
75 +	45	61	23	29
Jumlah	4.399	4.774	2.148	2.273

Sumber : Badan Pusat Statistik Kabupaten Lombok Tengah  
Source : Statistical Board of Lombok Tengah Regency

**TABEL 3.9 :** PENDUDUK DIRINCI MENURUT KELOMPOK UMUR PRODUKTIF DAN NON PRODUKTIF DI KECAMATAN PUJUT TAHUN 2015  
**TABLE** POPULATION BY PRODUCTIVE AND NON PRODUCTIVE AGES GROUPS IN PUJUT SUB DISTRICT

Desa Village	Pddk Usia Produktif	Penduduk Usia Non Produktif		Defendensi ratio
	15-64 th	0-14 th	65+	
(1)	(2)	(3)	(4)	(5)
1. Tumpak	3.455	1.659	260	56
2. Prabu	2.553	1.229	191	56
3. Kuta	5.276	2.545	395	56
4. Rembitan	4970	2.388	375	56
5. Sukadana	3.354	1.614	253	56
6. Mertak	5.050	2.437	382	56
7. Pengengat	3.736	1.799	279	56
8. Teruwai	3.240	1.561	246	56
9. Gapura	1.756	844	134	56
10. Kawo	6.082	2.929	457	56
11. Segala Anyar	1.962	943	148	56
12. Sengkol	7.032	3.380	529	56
13. Pengembur	6.003	2.879	452	56
14. Ketara	2.756	1.324	208	56
15. Tanak Awu	5.896	2.835	442	56
16. Bangket Parak	2.840	1.367	214	56
Jumlah	65.961	31.733	4.965	56

Sumber : Badan Pusat Statistik Kabupaten Lombok Tengah  
 Source Statistical Board of Lombok Tengah Regency

**TABEL :** 3.10. JUMLAH RT, RUMAHTANGGA PEMAKAI LISTRIK  
**TABLE** DAN PERSENTASENYA MENURUT DESA  
*NUMBER OF HOUSEHOLD, HOUSEHOLD WHO USE  
ELECTRICITY AND PERCENTAGE BY VILLAGE 2015*

Desa <i>Village</i>	Rumah Tangga <i>Household</i>	Rumah Tangga Pemakai Listrik <i>Household Who Use Electricity</i>	Persentase <i>Percentage</i>
(1)	(2)	(3)	(4)
1. Tumpak	1.625	1.272	78.28
2. Prabu	1.077	944	87.65
3. Kuta	2.239	2.159	96.43
4. Rembitan	2.052	2.002	97.56
5. Sukadana	1.579	1.488	94.24
6. Mertak	2.340	2.147	91.75
7. Pengengat	1.833	1.705	93.02
8. Teruwai	1.594	1.594	100.00
9. Gapura	846	846	100.00
10. Kawo	2.814	2.814	100.00
11. Segala Anyar	941	941	100.00
12. Sengkol	3.180	3.165	99.53
13. Pengembur	2.721	2.669	98.09
14. Ketara	1.171	1.171	100.00
15. Tanak Awu	2.626	2.626	100.00
16. Bangket Parak	1.398	1.234	88.27
<i>Jumlah / Total</i>	30.036	28.777	95.81

Sumber : Koordinator Statistik Kecamatan Pujut  
*Source : Statistical Coordinator of Pujut District*

**TABEL** 3.11. JUMLAH KELUARGA MENURUT TAHAPAN KESEJAHTERAAN  
**TABLE** DAN DESA  
 NUMBER OF FAMILY BY WELFARE STAGE  
 AND VILLAGE 2015

Desa <i>Village</i>	PRA SEJAHTERA <i>Non Welfare</i>	KS I <i>Welfare I</i>	KS II <i>Welfare II</i>
(1)	(2)	(3)	(4)
1. Tumpak	151	388	371
2. Prabu	1.147	210	104
3. Kuta	1.374	827	385
4. Rembitan	1.292	891	342
5. Sukadana	1.222	571	179
6. Mertak	1.745	1.055	315
7. Pengengat	1.201	714	475
8. Teruwai	815	500	566
9. Gapura	454	378	305
10. Kawo	1.361	1.160	759
11. Segala Anyar	215	366	92
12. Sengkol	1.207	1.457	768
13. Pengembur	2.200	1.116	546
14. Ketara	541	641	107
15. Tanak Awu	1.773	972	320
16. Bangket Parak	1.007	652	167
Jumlah / <i>Total</i>	17.705	11.898	5.801

Sumber : PLKB Kecamatan Pujut

Source : Officer in Charge of Family Planning at Pujut District

TABEL : 3.11. LANJUTAN  
TABLE CONTINUED

Desa <i>Village</i>	KS III <i>Welfare II</i>	KS III Plus <i>Welfare III Plus</i>	JUMLAH <i>Total</i>
(1)	(2)	(3)	(4)
1. Tumpak	8	-	918
2. Prabu	22	-	1.483
3. Kuta	168	-	2.754
4. Rembitan	91	-	2.616
5. Sukadana	65	-	2.037
6. Mertak	55	-	3.170
7. Pengengat	21	-	2.411
8. Teruwai	134	5	2.020
9. Gapura	60	-	1.197
10. Kawo	223	1	3.504
11. Segala Anyar	387	-	1.060
12. Sengkol	472	-	3.904
13. Pengembur	115	-	3.977
14. Ketara	134	-	1.423
15. Tanak Awu	168	-	3.233
16. Bangket Parak	49	-	1.875
Jumlah / <i>Total</i>	2.172	6	37.582

Sumber : PLKB Kecamatan Pujut

Source : Officer in Charge of Family Planning at Pujut District

**TABEL :** 3.12. JUMLAH KEPALA KELUARGA MENURUT JENIS KELAMIN  
**TABLE** KEPALA KELUARGA DAN DESA  
 NUMBER OF FAMILY BY SEX OF THE HEAD HOUSEHOLD  
 AND VILLAGE 2015

Desa <i>Village</i>	Laki - Laki <i>Male</i>	Perempuan <i>Female</i>	JUMLAH <i>Total</i>
(1)	(2)	(3)	(4)
1. Tumpak	1.777	241	2.018
2. Prabu	1.300	183	1.483
3. Kuta	2.316	438	2.754
4. Rembitan	2.269	347	2.616
5. Sukadana	1.740	297	2.037
6. Mertak	2.762	408	3.170
7. Pengengat	2.068	343	2.411
8. Teruwai	1.837	183	2.020
9. Gapura	1.106	100	1.206
10. Kawo	2.873	631	3.504
11. Segala Anyar	912	148	1.060
12. Sengkol	3.016	888	3.904
13. Pengembur	3.311	666	3.977
14. Ketara	1.089	334	1.423
15. Tanak Awu	2.564	669	3.233
16. Bangket Parak	1.615	260	1.875
Jumlah / <i>Total</i>	32.555	6.136	38.691

Sumber : PLKB Kecamatan Pujut

Source : Officer in Charge of Family Planning at Pujut District

**TABEL :** 3.13. JUMLAH KELUARGA MENURUT STATUS PERKAWINAN  
**TABLE** KEPALA KELUARGA DAN DESA  
 NUMBER OF FAMILY BY MARRIAGE STATUS OF  
 THE HEAD HOUSEHOLD AND VILLAGE 2015

Desa <i>Village</i>	Kawin <i>Marriage</i>	Talak/Cerai/ Belum Kawin <i>Divorce/Separate/ Single</i>	JUMLAH <i>Total</i>
(1)	(2)	(3)	(4)
1. Tumpak	1.662	356	2.018
2. Prabu	1.279	201	1.480
3. Kuta	2.229	525	2.754
4. Rembitan	2.067	549	2.616
5. Sukadana	1.703	334	2.037
6. Mertak	2.627	543	3.170
7. Pengengat	1.957	454	2.411
8. Teruwai	1.805	215	2.020
9. Gapura	1.037	169	1.206
10. Kawo	2.807	697	3.504
11. Segala Anyar	887	173	1.060
12. Sengkol	2.801	1.103	3.904
13. Pengembur	3.229	748	3.977
14. Ketara	1.047	376	1.423
15. Tanak Awu	2.421	812	3.233
16. Bangket Parak	1.547	328	1.875
<i>Jumlah / Total</i>	31.105	7.583	38.688

Sumber : PLKB Kecamatan Pujut

Source : Officer in Charge of Family Planning at Pujut District

**TABEL :** 3.14. JUMLAH KELUARGA MENURUT TINGKAT PENDIDIKAN  
**TABLE** KEPALA KELUARGA DAN DESA DI KECAMATAN PUJUT  
 NUMBER OF FAMILY BY EDUCATION GRADUATED  
 OF THE HEAD HOUSEHOLD AND VILLAGE AT PUJUT  
 SUB DISTRICT 2015

Desa Village	Tidak Tamat SD No School	SD/SLTP PrimarySchool/ Junior High School	SMTA Senior High School	Akademi/ Universitas Academy/ University	Jumlah Total
(1)	(2)	(3)	(4)	(5)	(6)
1. Tumpak	1.046	649	279	44	2.018
2. Prabu	952	391	115	25	1.483
3. Kuta	1.597	628	405	124	2.754
4. Rembitan	1.159	669	561	227	2.616
5. Sukadana	1.257	536	198	46	2.037
6. Mertak	1.807	1.018	308	37	3.170
7. Pengengat	1.255	844	245	67	2.411
8. Teruwai	890	519	444	167	2.020
9. Gapura	451	271	354	130	1.206
10. Kawo	1.129	1.019	971	385	3.504
11. Segala Anyar	337	313	251	159	1.060
12. Sengkol	1.851	800	802	451	3.904
13. Pengembur	2.042	1.072	665	198	3.977
14. Ketara	591	292	441	99	1.423
15. Tanak Awu	986	1.215	765	267	3.233
16. Bangket Parak	988	513	295	79	1.875
<b>Jumlah / Total</b>	<b>18.338</b>	<b>10.749</b>	<b>7.099</b>	<b>2.505</b>	<b>38.691</b>

Sumber : PLKB Kecamatan Pujut

Source : Officer in Charge of Family Planning at Pujut District



**TABEL :** 3.15. JUMLAH PERUSAHAAN / USAHA MENURUT KATEGORI  
**TABLE** HASIL OLAH CEPAT L1-L2 RBS SE 2006  
 NUMBER OF ESTABLISHMENT / INDUSTRIAL ORIGIN BY  
 CATEGORIES BY QUICK COUNT RESULT OF L1-L2  
 RBS ECONOMIC SENSUS 2006

Kategori	Perusahaan/Usaha <i>Origin Capital</i>	
	Jumlah <i>Total</i>	Persentase <i>Persentase</i>
(1)	(2)	(3)
1. Pertambangan dan Pengalihan	84	0,82
2. Industri Pengolahan	2.284	22,39
3. Listrik, Gas dan Air	7	0,07
4. Konstruksi	197	1,93
5. Perdagangan Besar dan Eceran	4.851	47,56
6. Penyediaan akomodasi dan makan minum	316	3,10
7. Transportasi, Pergudangan dan Komunikasi	1.904	18,67
8. Perantara Keuangan	10	0,10
9. Realestat, Usaha Persewaan dan Jasa Perusahaan	68	0,67
10. Jasa Pendidikan	0	0,00
11. Jasa Kesehatan dan Kegiatan Sosial	139	1,36
12. Jasa Kemasyarakatan dan Kegiatan Sosial	38	0,37
13. Jasa Kemasyarakatan, Sosial, Budaya dan Jasa Perorangan Lainnya	295	2,89
14. Jasa Perorangan yang Melayani Rumatangga Lainnya	7	0,07
<b>Jumlah / Total</b>	<b>10.200</b>	<b>100,00</b>

Sumber : Badan Pusat Statistik Kabupaten Lombok Tengah

Source : *Statistical Board of Lombok Tengah Regency*

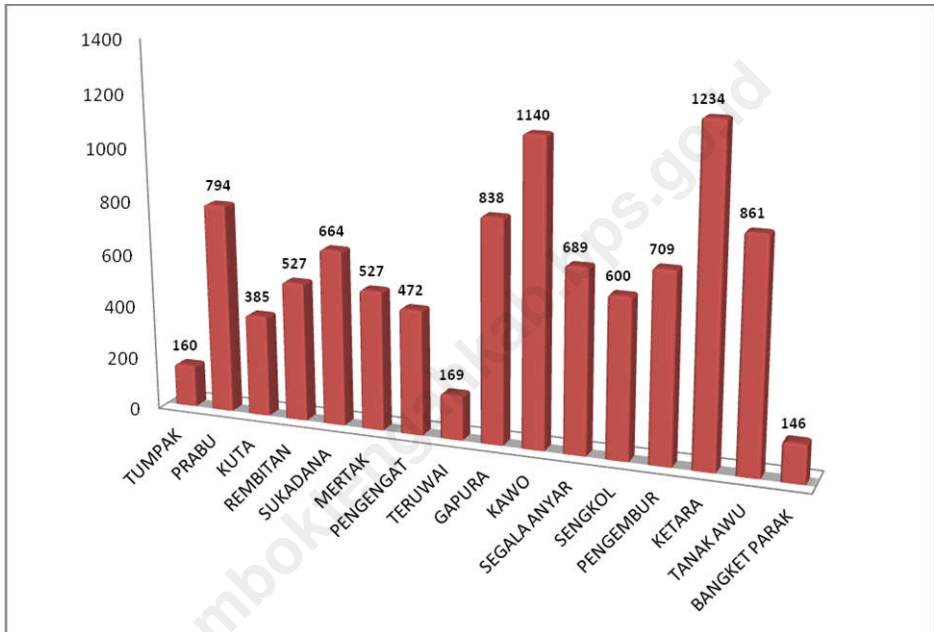
**TABEL** 3.16. JUMLAH TENAGA KERJA MENURUT KATEGORI  
**TABLE** HASIL OLAH CEPAT L1-L2 RBS SE 2006  
 NUMBER OF MAN POWER BY CATEGORIES BY QUICK  
 COUNT RESULT OF L1-L2 RBS ECONOMIC SENSUS 2006

Kategori	Jumlah Tenaga Kerja <i>Number of Labours</i>	
	Jumlah <i>Total</i>	Persentase <i>Persentase</i>
(1)	(2)	(3)
1. Pertambangan dan Penggalian	117	0,70
2. Industri Pengolahan	3.538	21,13
3. Listrik, Gas dan Air	32	0,19
4. Konstruksi	639	3,82
5. Perdagangan Besar dan Eceran	6.601	39,43
6. Penyediaan akomodasi dan makan minum	628	3,75
7. Transportasi, Pergudangan dan Komunikasi	2.028	12,11
8. Perantara Keuangan	67	0,40
9. Realestat, Usaha Persewaan dan Jasa Perusahaan	116	0,69
10. Jasa Pendidikan	0	0,00
11. Jasa Kesehatan dan Kegiatan Sosial	1.856	11,09
12. Jasa Kemasyarakatan dan Kegiatan Sosial	130	0,78
13. Jasa Kemasyarakatan, Sosial, Budaya dan Jasa Perorangan Lainnya	978	5,84
14. Jasa Perorangan yang Melayani Rumatangga Lainnya	13	0,08
<b>Jumlah / Total</b>	<b>16.743</b>	<b>100,00</b>

Sumber : Badan Pusat Statistik Kabupaten Lombok Tengah

Source : *Statistical Board of Lombok Tengah Regency*

**Grafik 3.1. Kepadatan Penduduk Kecamatan Pujut Menurut Desa Tahun 2016**





---

## BAB IV SOSIAL





---

## **BAB IV**

### **S O S I A L**

Kecamatan Pujut merupakan kecamatan yang tergolong luas dengan jumlah penduduk dan desa yang juga tergolong banyak. Karenanya di kecamatan ini terdapat berbagai fasilitas sosial, seperti fasilitas pendidikan, fasilitas kesehatan, fasilitas keagamaan, dan fasilitas lainnya yang memiliki peran tidak kecil dalam rangka peningkatan SDM.

Di bidang pendidikan sebagaimana yang terlihat dalam tabel 4.1.1 tercatat jumlah sekolah secara rinci mulai dari pra sekolah (TK) sampai dengan SMTA termasuk sebarannya pada masing-masing desa.

Pada tahun 2015 jumlah sarana pendidikan yang ada tercatat sebanyak 127 sekolah mulai dari pra sekolah (TK) sampai dengan SLTA. Dari jumlah tersebut sebagian terbesar yakni sebanyak 73 unit merupakan sekolah dasar, sisanya berupa SLTP dan SLTA masing-masing sebanyak 18 dan 9 buah.

Sarana kesehatan yang ada, tercatat sebanyak 18 buah yang terdiri dari 3 buah puskesmas, 11 buah puskesmas pembantu, dan 5 buah tempat praktek dokter. Fasilitas-fasilitas kesehatan tersebut juga ditunjang oleh keberadaan tenaga kesehatan seperti dokter, mantri kesehatan, bidan bahkan juga dukun terlatih. Pada tahun 2015, di kecamatan Pujut terdapat sebanyak 1 orang dokter, 87 orang mantri kesehatan, 36 orang bidan dan 138 orang dukun terlatih.

Sebagai wilayah yang tergolong relatif maju, di wilayah ini juga dijumpai berbagai organisasi sosial kemasyarakatan seperti yayasan, asuhan keluarga, panti asuhan dan karang taruna. Dari jenis organisasi kemasyarakatan yang disebut diatas, karang taruna merupakan yang terbanyak yakni sebanyak 16 unit, diikuti asuhan keluarga dan yayasan yaitu sebanyak 9 dan 8 unit, dan terakhir yakni panti asuhan sebanyak 1 unit.





**TABEL :** 4.1.1. JUMLAH SEKOLAH DI KECAMATAN PUJUT  
**TABLE** DIRINCI PER DESA  
 NUMBER AND LEVEL OF SCHOOL  
 BY VILLAGE 2016

Desa <i>Village</i>	TK <i>Kinder garten</i>	Sekolah Dasar <i>Primary School</i>		S M T P <i>Junior High School</i>	S M T A <i>Senior High School</i>
		Non Inpres	Inpres		
(1)	(2)	(3)	(4)	(5)	(6)
1. Tumpak	1	-	3	1	1
2. Prabu	2	-	3	1	-
3. Kuta	4	1	2	-	2
4. Rembitan	2	3	4	1	-
5. Sukadana	3	-	4	1	-
6. Mertak	3	3	3	2	-
7. Pengengat	1	1	4	1	1
8. Teruwai	3	2	3	1	1
9. Gapura	2	1	2	-	-
10. Kawo	8	2	4	2	1
11. Segala Anyar	1	-	2	-	-
12. Sengkol	5	5	4	3	1
13. Pengembur	1	1	4	4	2
14. Ketara	3	1	3	-	1
15. Tanak Awu	2	1	4	-	-
16. Bangket Parak	2	-	3	1	-
<b>Jumlah / Total</b>	<b>27</b>	<b>21</b>	<b>52</b>	<b>19</b>	<b>10</b>

Sumber : KCD Kantor Depdikbud Kecamatan Pujut  
 Source : KCD of Education and Culture Office at Pujut District

**TABEL :** 4.1.2. JUMLAH PENDUDUK USIA 7-15 TAHUN YANG SEKOLAH  
**TABLE** MENURUT JENIS KELAMIN DAN DESA  
 NUMBER OF POPULATION AGE 7-15 YEARS OLD  
 BY EDUCATION STATUS, SEX AND VILLAGE 2015

Desa <i>Village</i>	Laki - Laki <i>Male</i>	Perempuan <i>Female</i>	Jumlah <i>Total</i>
(1)	(2)	(3)	(4)
1. Tumpak	830	651	1.481
2. Prabu	583	696	1.279
3. Kuta	1.266	1.046	2.312
4. Rembitan	867	789	1.656
5. Sukadana	374	400	774
6. Mertak	878	746	1.624
7. Pengengat	692	649	1.341
8. Teruwai	527	433	960
9. Gapura	214	223	437
10. Kawo	976	1.039	2.015
11. Segala Anyar	308	268	576
12. Sengkol	887	949	1.836
13. Pengembur	1.148	1.004	2.152
14. Ketara	411	397	808
15. Tanak Awu	944	838	1.782
16. Bangket Parak	490	413	903
Jumlah	11.395	10.541	21.936

Sumber : PLKB Kabupaten Lombok Tengah

Source : Officer in Charge of Family Planning at Pujut District

**TABEL :** 4.1.3. JUMLAH PENDUDUK USIA 7-15 TAHUN YG TIDAK SEKOLAH  
**TABLE** MENURUT JENIS KELAMIN DAN DESA  
 NUMBER OF POPULATION AGE 7-15 YEARS OLD  
 BY EDUCATION STATUS, SEX AND VILLAGE 2015

Desa <i>Village</i>	Laki - Laki <i>Male</i>	Perempuan <i>Female</i>	Jumlah <i>Total</i>
(1)	(2)	(3)	(4)
1. Tumpak	14	23	37
2. Prabu	23	40	63
3. Kuta	84	56	140
4. Rembitan	17	22	39
5. Sukadana	16	43	59
6. Mertak	72	92	164
7. Pengengat	-	-	-
8. Teruwai	46	30	76
9. Gapura	3	1	4
10. Kawo	-	-	-
11. Segala Anyar	-	-	-
12. Sengkol	41	38	79
13. Pengembur	113	119	232
14. Ketara	8	2	10
15. Tanak Awu	142	58	200
16. Bangket Parak	31	32	63
<b>Jumlah / Total</b>	<b>610</b>	<b>556</b>	<b>1.166</b>

Sumber : PLKB Kabupaten Lombok Tengah

Source : Officer in Charge of Family Planning at Pujut District

**TABEL :** 4.1.4. JUMLAH MURID TAMAN KANAK-KANAK  
**TABLE** MENURUT JENIS KELAMIN DAN DESA  
 NUMBER OF KINDERGARTEN STUDENTS  
 BY SEX AND VILLAGE 2015

Desa <i>Village</i>	Laki - Laki <i>Male</i>	Perempuan <i>Female</i>	Jumlah <i>Total</i>
(1)	(2)	(3)	(4)
1. Tumpak	16	12	28
2. Prabu	22	26	48
3. Kuta	89	118	207
4. Rembitan	63	81	144
5. Sukadana	44	38	82
6. Mertak	97	89	186
7. Pengengat	17	14	81
8. Teruwai	37	52	89
9. Gapura	48	56	104
10. Kawo	191	215	406
11. Segala Anyar	30	28	58
12. Sengkol	82	98	180
13. Pengembur	38	43	81
14. Ketara	23	29	52
15. Tanak Awu	37	47	84
16. Bangket Parak	28	41	69
Jumlah / <i>Total</i>	862	987	1849

Sumber : KCD Kantor Depdikbud Kecamatan Pujut

Source : KCD of Education and Culture Office at Pujut District

**TABEL :**  
**TABLE**

**4.1.5. JUMLAH GURU TAMAN KANAK-KANAK  
MENURUT JENIS KELAMIN DAN DESA  
NUMBER OF KINDERGARTEN TEACHER  
BY SEX AND VILLAGE 2016**

Desa <i>Village</i>	Laki - Laki <i>Male</i>	Perempuan <i>Female</i>	Jumlah <i>Total</i>
(1)	(2)	(3)	(4)
1. Tumpak	0	3	3
2. Prabu	0	10	10
3. Kuta	0	19	19
4. Rembitan	0	12	12
5. Sukadana	0	13	13
6. Mertak	0	10	10
7. Pengengat	0	4	4
8. Teruwai	0	12	12
9. Gapura	0	10	10
10. Kawo	1	46	47
11. Segala Anyar	0	5	5
12. Sengkol	0	18	18
13. Pengembur	0	7	7
14. Ketara	0	7	7
15. Tanak Awu	0	9	9
16. Bangket Parak	0	5	5
<b>Jumlah / Total</b>	<b>1</b>	<b>189</b>	<b>190</b>

Sumber : Kantor Depdiknas Kecamatan Pujut  
Source : Education Office of Pujut District

**TABEL:** 4.1.6. JUMLAH TAMAN KANAK-KANAK, GURU, MURID  
**TABLE** DAN RATIO GURU TERHADAP MURID MENURUT DESA  
 NUMBER OF KINDERGARTEN, TEACHERS, STUDENTS AND  
 RASIO TEACHER TO STUDENT BY VILLAGE 2016

Desa <i>Village</i>	Sekolah <i>School</i>	Guru <i>Teacher</i>	Murid <i>Student</i>	Rasio <i>Ratio</i>
(1)	(2)	(3)	(4)	(5)
1. Tumpak	1	3	31	0,09
2. Prabu	2	10	54	0,11
3. Kuta	4	19	217	0,1
4. Rembitan	2	13	142	0,1
5. Sukadana	3	13	87	0,14
6. Mertak	3	11	184	0,06
7. Pengengat	1	4	40	0,1
8. Teruwai	4	12	106	0,14
9. Gapura	2	10	91	0,09
10. Kawo	8	46	405	0,11
11. Segala Anyar	1	5	63	0,09
12. Sengkol	4	18	189	0,11
13. Pengembur	2	7	94	0,09
14. Ketara	3	7	57	0,16
15. Tanak Awu	2	10	82	0,12
16. Bangket Parak	1	5	73	0,07
<b>Jumlah / Total</b>	<b>43</b>	<b>194</b>	<b>1915</b>	<b>0,1</b>

Sumber : KCD Depdikbud Kecamatan Pujut

Source : KCD of Education and Culture Office at Pujut District

**TABEL :** 4.1.7. JUMLAH MURID SEKOLAH DASAR INPRES  
**TABLE** MENURUT JENIS KELAMIN DAN DESA  
 NUMBER OF INPRES PRIMARY SCHOOL STUDENTS  
 BY SEX AND VILLAGE 2016

Desa <i>Village</i>	Laki - Laki <i>Male</i>	Perempuan <i>Female</i>	Jumlah <i>Total</i>
(1)	(2)	(3)	(4)
1. Tumpak	235	231	466
2. Prabu	201	244	445
3. Kuta	240	184	424
4. Rembitan	284	331	615
5. Sukadana	178	216	394
6. Mertak	304	320	624
7. Pengengat	229	142	371
8. Teruwai	171	168	339
9. Gapura	97	104	201
10. Kawo	311	356	667
11. Segala Anyar	161	148	309
12. Sengkol	273	306	579
13. Pengembur	226	283	509
14. Ketara	207	224	431
15. Tanak Awu	366	380	746
16. Bangket Parak	190	226	416
<b>Jumlah / Total</b>	<b>3.673</b>	<b>3.863</b>	<b>7.516</b>

Sumber : KCD Depdikbud Kecamatan Pujut

Source : KCD of Education and Culture Office at Pujut District

**TABEL :** 4.1.8. JUMLAH GURU SEKOLAH DASAR INPRES  
**TABLE** MENURUT JENIS KELAMIN DAN DESA  
 NUMBER OF INPRES PRIMARY SCHOOL TEACHER  
 BY SEX AND VILLAGE 2016

Desa <i>Village</i>	Laki - Laki <i>Male</i>	Perempuan <i>Female</i>	Jumlah <i>Total</i>
(1)	(2)	(3)	(4)
1. Tumpak	18	6	24
2. Prabu	20	5	25
3. Kuta	14	20	34
4. Rembitan	25	26	51
5. Sukadana	30	13	43
6. Mertak	33	8	41
7. Pengengat	30	17	47
8. Teruwai	26	21	47
9. Gapura	15	10	25
10. Kawo	34	19	53
11. Segala Anyar	11	19	30
12. Sengkol	28	28	56
13. Pengembur	23	15	40
14. Ketara	23	15	38
15. Tanak Awu	18	30	48
16. Bangket Parak	25	15	40
<b>Jumlah / Total</b>	<b>375</b>	<b>265</b>	<b>640</b>

Sumber : KCD Kantor Depdikbud Kecamatan Pujut  
 Source : KCD of Education and Culture Office at Pujut District



**TABEL :** 4.1.9. JUMLAH SEKOLAH DASAR, GURU DAN MURID INPRES  
**TABLE** DAN RATIO MURID TERHADAP GURU MENURUT DESA  
 NUMBER OF INPRES PRIMARY SCHOOL, TEACHERS,  
 STUDENTS AND RASIO STUDENT TO TEACHER BY  
 VILLAGE 2016

Desa Village	Sekolah School	Guru Teacher	Murid Student	Rasio Ratio
(1)	(2)	(3)	(4)	(5)
1. Tumpak	3	24	466	0,05
2. Prabu	3	25	445	0,05
3. Kuta	2	34	424	0,08
4. Rembitan	4	51	615	0,08
5. Sukadana	4	43	394	0,11
6. Mertak	3	41	624	0,06
7. Pengengat	4	47	371	0,12
8. Teruwai	3	47	339	0,13
9. Gapura	2	25	201	0,27
10. Kawo	4	53	667	0,05
11. Segala Anyar	2	30	309	0,1
12. Sengkol	4	56	579	0,1
13. Pengembur	4	40	509	0,08
14. Ketara	3	38	431	0,09
15. Tanak Awu	4	48	746	0,07
16. Bangket Parak	3	40	416	0,1
Jumlah / Total	52	642	7.516	0,09

Sumber : KCD Depdikbud Kecamatan Pujut

Source : KCD of Education and Culture Office at Pujut District

**TABEL :** 4.1.10. JUMLAH MURID SEKOLAH DASAR NON INPRES  
**TABLE** MENURUT JENIS KELAMIN DAN DESA  
 NUMBER OF NON INPRES PRIMARY SCHOOL  
 STUDENTS BY SEX AND VILLAGE 2016

Desa <i>Village</i>	Laki - Laki <i>Male</i>	Perempuan <i>Female</i>	Jumlah <i>Total</i>
(1)	(2)	(3)	(4)
1. Tumpak	-	-	-
2. Prabu	-	-	-
3. Kuta	147	191	348
4. Rembitan	261	300	561
5. Sukadana	-	-	-
6. Mertak	204	236	440
7. Pengengat	61	64	125
8. Teruwai	120	111	231
9. Gapura	233	294	527
10. Kawo	190	183	373
11. Segala Anyar	-	-	-
12. Sengkol	324	398	722
13. Pengembur	69	61	130
14. Ketara	94	70	164
15. Tanak Awu	72	133	205
16. Bangket Parak	-	-	0
<b>Jumlah / Total</b>	<b>1.775</b>	<b>2.041</b>	<b>3.826</b>

Sumber : KCD Depdikbud Kecamatan Pujut

Source : KCD of Education and Culture Office at Pujut District

**TABEL :** 4.1.11. JUMLAH GURU SEKOLAH DASAR NON INPRES  
**TABLE** MENURUT JENIS KELAMIN DAN DESA  
 NUMBER OF NON INPRES PRIMARY SCHOOL  
 TEACHER BY SEX AND VILLAGE 2016

Desa <i>Village</i>	Laki - Laki <i>Male</i>	Perempuan <i>Female</i>	Jumlah <i>Total</i>
(1)	(2)	(3)	(4)
1. Tumpak	-	-	-
2. Prabu	-	-	-
3. Kuta	13	3	16
4. Rembitan	12	16	28
5. Sukadana	-	-	-
6. Mertak	16	14	30
7. Pengengat	8	14	22
8. Teruwai	17	19	36
9. Gapura	7	6	13
10. Kawo	20	9	29
11. Segala Anyar	-	-	-
12. Sengkol	27	20	47
13. Pengembur	9	7	16
14. Ketara	8	6	14
15. Tanak Awu	4	8	12
16. Bangket Parak	-	-	0
<b>Jumlah / Total</b>	<b>142</b>	<b>122</b>	<b>263</b>

Sumber : KCD Depdikbud Kecamatan Pujut

Source : KCD of Education and Culture Office at Pujut District

**TABEL:** 4.1.12. JUMLAH SEKOLAH DASAR, GURU DAN MURID NON INPRES  
**TABLE** DAN RATIO MURID TERHADAP GURU MENURUT DESA  
*NUMBER OF NON INPRES PRIMARY SCHOOL, TEACHERS,  
 STUDENTS AND RASIO TEACHER TO STUDENT BY VILLAGE  
 2016*

Desa <i>Village</i>	Sekolah <i>School</i>	Guru <i>Teacher</i>	Murid <i>Student</i>	Rasio <i>Ratio</i>
(1)	(2)	(3)	(4)	(5)
1. Tumpak	-	-	-	-
2. Prabu	-	-	-	-
3. Kuta	1	16	338	0,05
4. Rembitan	3	28	561	0,05
5. Sukadana	-	-	-	-
6. Mertak	3	30	440	0,07
7. Pengengat	1	22	125	0,1
8. Teruwai	2	36	231	0,17
9. Gapura	1	13	527	0,02
10. Kawo	2	29	373	0,08
11. Segala Anyar	-	-	-	-
12. Sengkol	5	47	722	0,07
13. Pengembur	1	16	130	0,13
14. Ketara	1	14	164	0,09
15. Tanak Awu	1	12	205	0,06
16. Bangket Parak	-	-	-	-
<b>Jumlah / Total</b>	<b>21</b>	<b>263</b>	<b>3.816</b>	<b>0,07</b>

Sumber : KCD Kantor Depdikbud Kecamatan Pujut  
 Source : KCD of Education and Culture Office at Pujut District

**TABEL:** 4.1.13. JUMLAH MURID SEKOLAH DASAR INPRES & NON INPRES  
**TABLE** MENURUT JENIS KELAMIN DAN DESA  
 NUMBER OF INPRES DAN NON INPRES PRIMARY SCHOOL  
 STUDENTS BY SEX AND VILLAGE 2015

Desa <i>Village</i>	Laki - Laki <i>Male</i>	Perempuan <i>Female</i>	Jumlah <i>Total</i>
(1)	(2)	(3)	(4)
1. Tumpak	217	225	442
2. Prabu	238	210	448
3. Kuta	381	401	782
4. Rembitan	586	561	1.147
5. Sukadana	171	211	382
6. Mertak	476	518	994
7. Pengengat	263	241	504
8. Teruwai	380	313	593
9. Gapura	169	172	341
10. Kawo	513	506	1.019
11. Segala Anyar	149	183	332
12. Sengkol	604	700	1.304
13. Pengembur	322	309	631
14. Ketara	262	265	527
15. Tanak Awu	470	482	952
16. Bangket Parak	188	229	417
Jumlah / <i>Total</i>	5.389	5.526	10.915

Sumber : KCD Kantor Depdikbud Kecamatan Pujut  
 Source : KCD of Education and Culture Office at Pujut District

**TABEL:** 4.1.14. JUMLAH GURU SEKOLAH DASAR INPRES & NON INPRES  
**TABLE** MENURUT JENIS KELAMIN DAN DESA  
 NUMBER OF INPRES DAN NON INPRES PRIMARY  
 SCHOOL TEACHER BY SEX AND VILLAGE 2015

Desa <i>Village</i>	Laki - Laki <i>Male</i>	Perempuan <i>Female</i>	Jumlah <i>Total</i>
(1)	(2)	(3)	(4)
1. Tumpak	18	29	47
2. Prabu	20	5	25
3. Kuta	24	29	53
4. Rembitan	34	41	75
5. Sukadana	22	20	42
6. Mertak	49	13	60
7. Pengengat	38	21	59
8. Teruwai	43	36	79
9. Gapura	24	16	40
10. Kawo	58	28	86
11. Segala Anyar	11	20	31
12. Sengkol	50	79	135
13. Pengembur	34	22	56
14. Ketara	31	21	52
15. Tanak Awu	26	38	63
16. Bangket Parak	27	15	42
Jumlah / <i>Total</i>	509	433	942

Sumber : KCD Kantor Depdikbud Kecamatan Pujut

Source : KCD of Education and Culture Office at Pujut District

**TABEL :** 4.1.15. JUMLAH SEKOLAH DASAR, GURU, MURID  
**TABLE** DAN RATIO MURID TERHADAP GURU MENURUT DESA  
 NUMBER PRIMARY SCHOOL, TEACHERS, STUDENTS AND  
 RASIO STUDENT TO TEACHER BY VILLAGE 2015

Desa <i>Village</i>	Sekolah <i>School</i>	Guru <i>Teacher</i>	Murid <i>Student</i>	Rasio Murid/Guru <i>Ratio</i>
(1)	(2)	(3)	(4)	(5)
1. Tumpak	3	47	442	0,11
2. Prabu	3	25	448	0,06
3. Kuta	3	53	782	0,07
4. Rembitan	7	75	1.147	0,07
5. Sukadana	4	42	382	0,11
6. Mertak	6	60	994	0,06
7. Pengengat	5	59	504	0,12
8. Teruwai	5	79	593	0,13
9. Gapura	3	40	341	0,12
10. Kawo	6	86	1.019	0,08
11. Segala Anyar	2	31	332	0,09
12. Sengkol	9	135	1.304	0,10
13. Pengembur	5	56	631	0,09
14. Ketara	4	52	527	0,10
15. Tanak Awu	5	64	952	0,07
16. Bangket Parak	3	42	417	0,10
Jumlah / <i>Total</i>	73	946	10.815	0,09

Sumber : KCD Kantor Depdikbud Kecamatan Pujut

Source : KCD of Education and Culture Office at Pujut District

**TABEL :** 4.1.16. JUMLAH MURID MADRASAH IBTIDAIYAH  
**TABLE** MENURUT JENIS KELAMIN DAN DESA  
 NUMBER OF ISLAMIC PRIMARY SCHOOL STUDENTS  
 BY SEX AND VILLAGE 2016

Desa <i>Village</i>	Laki - Laki <i>Male</i>	Perempuan <i>Female</i>	Jumlah <i>Total</i>
(1)	(2)	(3)	(4)
1. Tumpak	238	230	468
2. Prabu	107	113	220
3. Kuta	197	225	422
4. Rembitan	48	48	96
5. Sukadana	49	39	88
6. Mertak	-	-	-
7. Pengengat	133	160	293
8. Teruwai	-	-	-
9. Gapura	-	-	-
10. Kawo	85	51	136
11. Segala Anyar	-	-	-
12. Sengkol	106	145	251
13. Pengembur	322	368	690
14. Ketara	41	42	83
15. Tanak Awu	97	101	198
16. Bangket Parak	34	39	73
<b>Jumlah / Total</b>	<b>1.457</b>	<b>1.561</b>	<b>3.018</b>

Sumber : KCD Kantor Depdikbud Kecamatan Pujut

Source : KCD of Education and Culture Office at Pujut District



**TABEL :** 4.1.17. JUMLAH GURU MADRASAH IBTIDAIYAH  
**TABLE** MENURUT JENIS KELAMIN DAN DESA  
*NUMBER OF ISLAMIC PRIMARY SCHOOL TEACHERS  
 BY SEX AND VILLAGE 2016*

Desa <i>Village</i>	Laki - Laki <i>Male</i>	Perempuan <i>Female</i>	Jumlah <i>Total</i>
(1)	(2)	(3)	(4)
1. Tumpak	40	14	54
2. Prabu	12	10	20
3. Kuta	24	18	42
4. Rembitan	12	17	17
5. Sukadana	14	5	19
6. Mertak	-	-	-
7. Pengengat	22	18	40
8. Teruwai	-	-	-
9. Gapura	-	-	-
10. Kawo	16	6	20
11. Segala Anyar	-	-	-
12. Sengkol	27	9	36
13. Pengembur	43	19	62
14. Ketara	10	5	13
15. Tanak Awu	9	5	14
16. Bangket Parak	6	3	9
<b>Jumlah / Total</b>	<b>235</b>	<b>129</b>	<b>346</b>

Sumber : KCD Kantor Depdikbud Kecamatan Pujut

Source : KCD of Education and Culture Office at Pujut District

**TABEL :** 4.1.18. JUMLAH MADRASAH IBTIDAIYAH, GURU DAN MURID  
**TABLE** DAN RATIO GURU TERHADAP MURID MENURUT DESA  
*NUMBER OF ISLAMIC PRIMARY SCHOOL, TEACHERS,*  
*STUDENTS AND RASIO TEACHER WITH PUPILS*  
*BY VILLAGE 2016*

Desa <i>Village</i>	Sekolah <i>School</i>	Guru <i>Teacher</i>	Murid <i>Student</i>	Rasio <i>Ratio</i>
(1)	(2)	(3)	(4)	(5)
1. Tumpak	5	54	468	0,1
2. Prabu	2	20	220	0,09
3. Kuta	4	42	422	0,1
4. Rembitan	1	17	96	0,18
5. Sukadana	2	19	88	0,19
6. Mertak	-	-	-	-
7. Pengengat	4	40	293	0,13
8. Teruwai	-	-	-	-
9. Gapura	-	-	-	-
10. Kawo	2	20	136	0,16
11. Segala Anyar	-	-	-	-
12. Sengkol	4	36	251	0,14
13. Pengembur	7	62	690	0,09
14. Ketara	1	13	83	0,18
15. Tanak Awu	2	14	198	0,06
16. Bangket Parak	1	9	73	0,17
<b>Jumlah / Total</b>	<b>35</b>	<b>345</b>	<b>3.018</b>	<b>0,11</b>

Sumber : KCD Kantor Depdikbud Kecamatan Pujut

Source : KCD of Education and Culture Office at Pujut District

**TABEL :** 4.1.19. JUMLAH MURID SLTP  
**TABLE** MENURUT JENIS KELAMIN DAN DESA  
 NUMBER OF JUNIOR HIGH SCHOOL PUPILS  
 BY SEX AND VILLAGE 2015

Desa <i>Village</i>	Laki-Laki <i>Male</i>	Perempuan <i>Female</i>	Jumlah <i>Total</i>
(1)	(2)	(3)	(4)
1. Tumpak	51	65	116
2. Prabu	28	82	72
3. Kuta	-	-	-
4. Rembitan	187	217	404
5. Sukadana	98	86	184
6. Mertak	203	274	477
7. Pengengat	85	113	198
8. Teruwai	234	246	480
9. Gapura	-	-	-
10. Kawo	191	215	406
11. Segala Anyar	-	-	-
12. Sengkol	462	398	860
13. Pengembur	201	221	422
14. Ketara	-	-	-
15. Tanak Awu	-	-	-
16. Bangket Parak	20	21	41
<b>Jumlah / Total</b>	<b>1.760</b>	<b>1.938</b>	<b>3.698</b>

Sumber : KCD Kantor Depdikbud Kecamatan Pujut

Source : KCD of Education and Culture Office at Pujut District

**TABEL :** 4.1.20. JUMLAH SEKOLAH, GURU DAN MURID SLTP  
**TABLE** MENURUT DESA  
 NUMBER OF JUNIOR HIGH SCHOOL , TEACHER  
 AND PUPIL BY VILLAGE 2015

Desa Village	Sekolah School	Guru Teacher	Murid Pupil
(1)	(2)	(3)	(4)
1. Tumpak	1	14	116
2. Prabu	1	20	72
3. Kuta	-	-	-
4. Rembitan	1	93	404
5. Sukadana	2	38	184
6. Mertak	2	49	477
7. Pengengat	1	28	198
8. Teruwai	1	48	480
9. Gapura	-	-	-
10. Kawo	2	63	406
11. Segala Anyar	-	-	-
12. Sengkol	3	86	860
13. Pengembur	4	78	422
14. Ketara	-	-	-
15. Tanak Awu	-	-	-
16. Bangket Parak	1	14	41
<b>Jumlah / Total</b>	<b>18</b>	<b>531</b>	<b>4.191</b>

Sumber : KCD Kantor Depdikbud Kecamatan Pujut

Source : KCD of Education and Culture Office at Pujut District

**TABEL :** 4.1.21. RASIO MURID TERHADAP GURU SLTP

TABLE

MENURUT DESA  
RATIO OF TEACHERS-PUPILS  
AT JUNIOR HIGH SCHOOL BY VILLAGE 2015

Desa Village	Murid Pupil	Guru Teacher	Rasio Ratio
(1)	(2)	(3)	(4)
1. Tumpak	116	14	0,12
2. Prabu	72	20	0,28
3. Kuta	-	-	-
4. Rembitan	404	39	0,09
5. Sukadana	184	38	0,21
6. Mertak	477	49	0,09
7. Pengengat	198	28	0,14
8. Teruwai	480	48	0,10
9. Gapura	-	-	-
10. Kawo	406	63	0,16
11. Segala Anyar	-	-	-
12. Sengkol	860	86	0,10
13. Pengembur	422	78	0,18
14. Ketara	-	-	-
15. Tanak Awu	-	-	-
16. Bangket Parak	41	14	0,34
Jumlah / Total	3.660	477	0,13

Sumber : KCD Kantor Depdikbud Kecamatan Pujut

Source : KCD of Education and Culture Office at Pujut District

**TABEL :** 4.1.22. JUMLAH SEKOLAH, GURU DAN MURID  
**TABLE** PADA MADRASAH TSANAWIYAH MENURUT DESA  
 NUMBER OF ISLAMIC JUNIOR HIGH SCHOOL ,  
 TEACHER AND PUPIL BY VILLAGE 2016

Desa Village	Sekolah School	Guru Teacher	Murid Pupil
(1)	(2)	(3)	(4)
1. Tumpak	3	46	207
2. Prabu	2	40	142
3. Kuta	3	63	201
4. Rembitan	1	22	61
5. Sukadana	1	22	88
6. Mertak	-	-	-
7. Pengengat	3	66	233
8. Teruwai	1	20	40
9. Gapura	-	-	-
10. Kawo	1	20	82
11. Segala Anyar	1	20	54
12. Sengkol	3	68	210
13. Pengembur	6	98	432
14. Ketara	2	40	145
15. Tanak Awu	4	81	367
16. Bangket Parak	1	22	73
<b>Jumlah / Total</b>	<b>32</b>	<b>628</b>	<b>2.335</b>

Sumber : KCD Kantor Depdikbud Kecamatan Pujut

Source : KCD of Education and Culture Office at Pujut District

**TABEL :** 4.1.23. JUMLAH MURID MADRASAH TSANAWIYAH  
**TABLE** MENURUT JENIS KELAMIN DAN DESA  
 NUMBER OF ISLAMIC JUNIOR HIGH SCHOOL PUPIL  
 BY SEX AND VILLAGE 2016

Desa <i>Village</i>	Laki-laki <i>Male</i>	Perempuan <i>Female</i>	Jumlah <i>Total</i>
(1)	(2)	(3)	(4)
1. Tumpak	93	114	207
2. Prabu	70	72	142
3. Kuta	82	119	201
4. Rembitan	25	36	61
5. Sukadana	37	51	88
6. Mertak	-	-	-
7. Pengengat	116	117	233
8. Teruwai	20	20	40
9. Gapura	-	-	-
10. Kawo	36	46	82
11. Segala Anyar	24	30	54
12. Sengkol	86	124	210
13. Pengembur	203	225	432
14. Ketara	63	82	145
15. Tanak Awu	198	169	367
16. Bangket Parak	40	33	73
Jumlah / <i>Total</i>	1.093	1.238	2.335

Sumber : KCD Kantor Depdikbud Kecamatan Pujut  
 Source : KCD of Education and Culture Office at Pujut District

**TABEL :** 4.1.24. JUMLAH GURU MADRASAH TSANAWIYAH  
**TABLE** MENURUT JENIS KELAMIN DAN DESA  
 NUMBER OF ISLAMIC JUNIOR HIGH SCHOOL  
 TEACHER BY SEX AND VILLAGE 2016

Desa <i>Village</i>	Laki-laki <i>Male</i>	Perempuan <i>Female</i>	Jumlah <i>Total</i>
(1)	(2)	(3)	(4)
1. Tumpak	28	16	44
2. Prabu	20	18	38
3. Kuta	40	21	61
4. Rembitan	13	9	22
5. Sukadana	15	9	24
6. Mertak	-	-	-
7. Pengengat	46	20	66
8. Teruwai	16	4	20
9. Gapura	-	-	-
10. Kawo	13	5	18
11. Segala Anyar	15	5	20
12. Sengkol	47	21	68
13. Pengembur	75	23	98
14. Ketara	26	38	38
15. Tanak Awu	52	25	81
16. Bangket Parak	15	7	22
<b>Jumlah / Total</b>	<b>421</b>	<b>221</b>	<b>642</b>

Sumber : KCD Kantor Depdikbud Kecamatan Pujut

Source : KCD of Education and Culture Office at Pujut District



**TABEL :**  
**TABLE**

**4.1.25. RASIO GURU TERHADAP MURID MTs  
MENURUT DESA  
RATIO OF PUPILS-TEACHERS AT ISLAMIC JUNIOR  
HIGH SCHOOL BY VILLAGE 2016**

Desa <i>Village</i>	Murid <i>Pupil</i>	Guru <i>Teacher</i>	Rasio <i>Ratio</i>
(1)	(2)	(3)	(4)
1. Tumpak	207	46	0,21
2. Prabu	142	40	0,23
3. Kuta	201	63	0,31
4. Rembitan	61	22	0,37
5. Sukadana	88	22	0,25
6. Mertak	-	-	-
7. Pengengat	233	66	0,27
8. Teruwai	40	20	0,47
9. Gapura	-	-	-
10. Kawo	82	20	0,23
11. Segala Anyar	54	20	0,47
12. Sengkol	210	68	0,36
13. Pengembur	432	98	0,22
14. Ketara	145	40	0,29
15. Tanak Awu	367	81	0,21
16. Bangket Parak	73	22	0,25
<b>Jumlah / Total</b>	<b>2235</b>	<b>628</b>	<b>0,26</b>

Sumber : KCD Kantor Depdikbud Kecamatan Pujut

Source : KCD of Education and Culture Office at Pujut District

**TABEL :** 4.1.26. JUMLAH SEKOLAH, GURU DAN MURID  
**TABLE** PADA SLTA MENURUT DESA  
*NUMBER OF SENIOR HIGH SCHOOL ,  
 TEACHER AND PUPIL BY VILLAGE 2015*

Desa <i>Village</i>	Sekolah <i>School</i>	Guru <i>Teacher</i>	Murid <i>Pupil</i>
(1)	(2)	(3)	(4)
1. Tumpak	1	24	72
2. Prabu	-	-	-
3. Kuta	2	45	197
4. Rembitan	-	-	-
5. Sukadana	-	-	-
6. Mertak	-	-	-
7. Pengengat	-	-	-
8. Teruwai	1	42	452
9. Gapura	-	-	-
10. Kawo	1	22	58
11. Segala Anyar	-	-	-
12. Sengkol	1	62	430
13. Pengembur	2	48	221
14. Ketara	1	30	398
15. Tanak Awu	-	-	-
16. Bangket Parak	-	-	-
Jumlah	9	273	1.828

Sumber : KCD Kantor Depdikbud Kecamatan Pujut

Source : KCD of Education and Culture Office at Pujut District

**TABEL :** 4.1.27. RASIO MURID TERHADAP GURU SLTA  
**TABLE** MENURUT DESA  
 RATIO OF PUPILS – TEACHERS  
 AT SENIOR HIGH SCHOOL BY VILLAGE 2015

Desa <i>Village</i>	Murid <i>Pupil</i>	Guru <i>Teacher</i>	Rasio <i>Ratio</i>
(1)	(2)	(3)	(4)
1. Tumpak	72	24	0,33
2. Prabu	-	-	-
3. Kuta	193	45	0,23
4. Rembitan	-	-	-
5. Sukadana	-	-	-
6. Mertak	-	-	-
7. Pengengat	-	-	-
8. Teruwai	452	42	0,09
9. Gapura	-	-	-
10. Kawo	58	22	0,38
11. Segala Anyar	-	-	-
12. Sengkol	430	662	1,54
13. Pengembur	221	48	0,22
14. Ketara	398	30	0,08
15. Tanak Awu	-	-	-
16. Bangket Parak	-	-	-
Jumlah	1.824	873	0,48

Sumber : KCD Kantor Depdikbud Kecamatan Pujut

Source : KCD of Education and Culture Office at Pujut District

**TABEL :** 4.1.28. JUMLAH SEKOLAH, GURU DAN MURID  
**TABLE** PADA MADRASAH ALIYAH MENURUT DESA  
 NUMBER OF ISLAMIC SENIOR HIGH SCHOOL ,  
 TEACHER AND PUPIL BY VILLAGE 2016

Desa <i>Village</i>	Sekolah <i>School</i>	Guru <i>Teacher</i>	Murid <i>Pupil</i>
(1)	(2)	(3)	(4)
1. Tumpak	-	-	-
2. Prabu	1	23	58
3. Kuta	3	66	204
4. Rembitan	1	22	63
5. Sukadana	1	24	56
6. Mertak	-	-	-
7. Pengengat	2	57	117
8. Teruwai	-	-	-
9. Gapura	-	-	-
10. Kawo	1	21	52
11. Segala Anyar	-	-	-
12. Sengkol	3	87	351
13. Pengembur	4	81	328
14. Ketara	1	26	133
15. Tanak Awu	1	22	120
16. Bangket Parak	1	22	42
<b>Jumlah</b>	<b>19</b>	<b>451</b>	<b>1.524</b>

Sumber : KCD Kantor Depdikbud Kecamatan Pujut

Source : KCD of Education and Culture Office at Pujut District

**TABEL :** 4.1.29. JUMLAH MURID MADRASAH ALIYAH  
**TABLE** MENURUT JENIS KELAMIN DAN DESA  
 NUMBER OF ISLAMIC SENIOR HIGH SCHOOL PUPIL  
 BY SEX AND VILLAGE 2016

Desa <i>Village</i>	Laki-laki <i>Male</i>	Perempuan <i>Female</i>	Jumlah <i>Total</i>
(1)	(2)	(3)	(4)
1. Tumpak	-	-	-
2. Prabu	23	35	58
3. Kuta	92	112	204
4. Rembitan	26	37	63
5. Sukadana	51	30	81
6. Mertak	-	-	-
7. Pengengat	54	63	117
8. Teruwai	-	-	-
9. Gapura	-	-	-
10. Kawo	27	25	52
11. Segala Anyar	-	-	-
12. Sengkol	163	188	351
13. Pengembur	151	177	328
14. Ketara	58	75	133
15. Tanak Awu	57	63	120
16. Bangket Parak	19	23	42
<b>Jumlah</b>	<b>721</b>	<b>828</b>	<b>1.549</b>

Sumber : KCD Kantor Depdikbud Kecamatan Pujut

Source : KCD of Education and Culture Office at Pujut District

**TABEL :** 4.1.30. JUMLAH GURU MADRASAH ALIYAH  
**TABLE** MENURUT JENIS KELAMIN DAN DESA  
 NUMBER OF ISLAMIC SENIOR HIGH SCHOOL TEACHER  
 BY SEX AND VILLAGE 2016

Desa <i>Village</i>	Laki-laki <i>Male</i>	Perempuan <i>Female</i>	Jumlah <i>Total</i>
(1)	(2)	(3)	(4)
1. Tumpak	-	-	-
2. Prabu	18	5	23
3. Kuta	43	23	66
4. Rembitan	15	7	22
5. Sukadana	15	9	24
6. Mertak	-	-	-
7. Pengengat	35	22	57
8. Teruwai	-	-	-
9. Gapura	-	-	-
10. Kawo	14	7	21
11. Segala Anyar	-	-	-
12. Sengkol	48	39	87
13. Pengembur	49	32	81
14. Ketara	16	10	26
15. Tanak Awu	18	5	22
16. Bangket Parak	18	4	22
Jumlah	289	163	451

Sumber : KCD Kantor Depdikbud Kecamatan Pujut  
 Source : KCD of Education and Culture Office at Pujut District

**TABEL :** 4.1.31. RASIO MURID TERHADAP GURU MADRASAH ALIYAH  
**TABLE** MENURUT DESA  
*RATIO OF PUPIL – TEACHER AT SENIOR ISLAMIC  
HIGH SCHOOL BY VILLAGE 2016*

Desa <i>Village</i>	Murid <i>Pupil</i>	Guru <i>Teacher</i>	Rasio <i>Ratio</i>
(1)	(2)	(3)	(4)
1. Tumpak	-	-	-
2. Prabu	58	23	0,39
3. Kuta	204	66	0,32
4. Rembitan	63	22	0,32
5. Sukadana	81	24	0,4
6. Mertak	-	-	-
7. Pengengat	117	57	0,54
8. Teruwai	-	-	-
9. Gapura	-	-	-
10. Kawo	52	21	0,39
11. Segala Anyar	-	-	-
12. Sengkol	351	87	0,26
13. Pengembur	328	81	0,25
14. Ketara	133	26	0,2
15. Tanak Awu	120	22	0,21
16. Bangket Parak	42	22	0,61
Jumlah	1.609	451	0,3

Sumber : KCD Kantor Depdikbud Kecamatan Pujut

Source : KCD of Education and Culture Office at Pujut District

**TABEL :** 4.2.1. JUMLAH SARANA KESEHATAN MENURUT DESA  
**TABLE** NUMBER OF HEALTH UNIT SERVICE BY VILLAGE 2016

Desa <i>Village</i>	Puskesmas	Puskesmas Pembantu	Tempat Praktek Dokter	Jumlah
(1)	(2)	(3)	(4)	(5)
1. Tumpak	-	-	-	-
2. Prabu	-	1	-	1
3. Kuta	1	-	1	2
4. Rembitan	-	1	-	1
5. Sukadana	-	1	-	1
6. Mertak	-	1	-	1
7. Pengengat	-	1	-	1
8. Teruwai	1	-	-	1
9. Gapura	-	1	-	1
10. Kawo	-	1	2	3
11. Segala Anyar	-	1	-	1
12. Sengkol	1	-	3	4
13. Pengembur	-	1	-	1
14. Ketara	-	-	-	-
15. Tanak Awu	-	1	-	1
16. Bangket Parak		1		1
Jumlah	3	11	6	20

Sumber : Koordinator Statistik Kecamatan Pujut

Source : Statistical Coordinator of Pujut District



**TABEL :** 4.2.2. JUMLAH TENAGA KESEHATAN MENURUT DESA  
**TABLE** NUMBER OF HEALTH PERSONAL BY VILLAGE 2016

Desa <i>Village</i>	Dokter <i>Doctor</i>	Mantri Kesehatan <i>Health Chieep</i>	Bidan <i>Midwife</i>	Dukun Bersalin Terlatih <i>Skilled</i>
(1)	(2)	(3)	(4)	(5)
1. Tumpak	-	-	-	4
2. Prabu	-	1	2	11
3. Kuta	1	6	6	14
4. Rembitan	-	4	2	3
5. Sukadana	-	6	5	14
6. Mertak	-	-	2	18
7. Pengengat	-	5	1	7
8. Teruwai	-	12	4	3
9. Gapura	-	9	2	3
10. Kawo	-	6	2	5
11. Segala Anyar	-	13	1	2
12. Sengkol	-	18	3	10
13. Pengembur	-	3	1	23
14. Ketara	-	1	3	3
15. Tanak Awu	-	1	4	11
16. Bangket Parak		5	-	7
Jumlah	1	90	38	138

Sumber : Koordinator Statistik Kecamatan Pujut

Source : *Statistical Coordinator of Pujut District*

**TABEL :** 4.3.1. JUMLAH PESERTA KB BARU MENURUT METODE  
**TABLE** KONTRASEPSI DAN DESA  
 NUMBER OF NEW FAMILY PLANNING ACCEPTORS  
 BY KIND OF CONTRACEPTION AND VILLAGE 2015

Desa Village	I U D I U D	MOP/ MOW	Inplan Inplan	Suntik Injection	Pil Tablet	Kondom Condom	Jumlah Total
(1)	(2)	(3)	(4)	(5)	(6)	(7)	(8)
1. Tumpak	-	-	10	92	24	-	126
2. Prabu	-	-	27	44	4	-	75
3. Kuta	14	-	75	138	29	4	260
4. Rembitan	6	-	61	67	-	-	134
5. Sukadana	6	-	20	124	56	3	209
6. Mertak	20	27	58	210	45	2	360
7. Pengengat	14	-	16	228	53	4	315
8. Teruwai	33	-	27	41	-	5	106
9. Gapura	2	-	6	57	1	3	66
10. Kawo	38	-	126	176	10	-	340
11. Segala Anyar	2	-	21	72	3	-	95
12. Sengkol	21	-	23	134	2	-	181
13. Pengembur	-	-	8	250	5	2	266
14. Ketara	-	-	24	83	6	-	107
15. Tanak Awu	1	-	14	86	18	5	124
16. Bangket Parak	1	3	4	114	-	-	122
Jumlah	158	30	520	1.916	256	28	2.908

Sumber : PLKB Kecamatan Pujut

Source : Officer in Charge of Family Planning at Pujut District

**TABEL :** 4.3.2. PERSENTASE PESERTA KB AKTIF TERHADAP PUS  
**TABLE** MENURUT DESA  
 PERCENTAGE OF ACTIVE FAMILY PLANNING  
 ACCEPTOR TO ELIGIBLE COUPLE BY VILLAGE 2015

Desa Village	PUS Eligible	Peserta KB Aktif Active Acceptor	Persentase Percentage
(1)	(2)	(3)	(4)
1. Tumpak	1.572	1.131	71,95
2. Prabu	1.147	824	71,84
3. Kuta	2.223	1.560	70,18
4. Rembitan	2.015	1.460	72,46
5. Sukadana	1.475	1.047	70,98
6. Mertak	2.048	1.443	70,46
7. Pengengat	1.580	1.108	70,13
8. Teruwai	1.618	1.149	71,01
9. Gapura	1.144	835	72,99
10. Kawo	2.509	1.631	65,01
11. Segala Anyar	718	447	62,26
12. Sengkol	2.656	1.841	69,31
13. Pengembur	3.058	2.239	73,22
14. Ketara	933	656	70,31
15. Tanak Awu	2.880	2.075	72,05
16. Bangket Parak	1.033	1.173	113,55
Jumlah	28.609	20.619	72,07

Sumber : PLKB Kecamatan Pujut

Source : Officer in Charge of Family Planning at Pujut District

**TABEL :** 4.3.3. PERSENTASE PENCAPAIAN PESERTA KB BARU  
**TABLE** TERHADAP TARGET PER DESA  
 PERCENTAGE OF NEW FAMILY PLANNING ACCEPTORS  
 BY TARGET AND VILLAGE 2015

Desa <i>Village</i>	Target <i>target</i>	Peserta KB Baru <i>New Acceptor</i>	Persentase <i>Percentage</i>
(1)	(2)	(3)	(4)
1. Tumpak	150	126	84,00
2. Prabu	97	75	77,31
3. Kuta	186	260	139,78
4. Rembitan	202	134	66,33
5. Sukadana	122	209	117,21
6. Mertak	177	360	203,38
7. Pengengat	130	315	242,30
8. Teruwai	156	106	67,94
9. Gapura	97	66	68,04
10. Kawo	234	340	145,29
11. Segala Anyar	64	95	140,43
12. Sengkol	244	181	80,80
13. Pengembur	267	266	97,37
14. Ketara	93	107	11,505
15. Tanak Awu	176	124	70,45
Jumlah	2.395	2.764	115,41

Sumber : PLKB Kecamatan Pujut

Source : Officer in Charge of Family Planning at Pujut District

**TABEL :** 4.3.4. JUMLAH PESERTA KB AKTIF MENURUT JENIS  
**TABLE** ALAT KONTRASEPSI DAN DESA  
 NUMBER OF ACTIVE FAMILY PLANNING ACCEPTORS  
 BY METHOD AND VILLAGE 2015

Desa Village	I U D I U D	MOP/ MOW	Inplan Inplan	Suntik Injection	Pil Tablet	Kondom Condom	Jumlah Total
(1)	(2)	(3)	(4)	(5)	(6)	(7)	(8)
1. Tumpak	30	3	348	402	347	1	1131
2. Prabu	46	4	215	333	225	2	824
3. Kuta	309	20	482	513	218	18	1560
4. Rembitan	112	16	329	671	320	2	1460
5. Sukadana	439	53	14	228	300	13	1047
6. Mertak	755	130	270	222	66	1	1447
7. Pengengat	630	28	27	274	148	1	1108
8. Teruwai	451	62	144	324	204	9	1194
9. Gapura	173	5	48	464	140	5	835
10. Kawo	498	47	243	629	200	14	1631
11. Segala Anyar	86	7	50	282	22	1	447
12. Sengkol	438	31	136	989	228	19	1841
13. Pengembur	393	11	370	1247	181	37	2239
14. Ketara	37	6	93	401	114	5	656
15. Tanak Awu	52	1	209	1430	330	53	2075
	331	103	286	262	167	-	1173
Jumlah	4.780	527	3.264	8.671	3.210	181	20.633

Sumber : PLKB Kecamatan Pujut

Source : Officer in Charge of Family Planning at Pujut District

**TABEL :** 4.3.5. JUMLAH PASANGAN USIA SUBUR (PUS)  
**TABLE** MENURUT JALUR PELAYANAN DAN DESA  
 NUMBER OF ELIGIBLE BY KIND OF SERVICE  
 AND VILLAGE 2015

Desa Village	Pemerintah Government	Swasta Private	Jumlah Total
(1)	(2)	(3)	(4)
1. Tumpak	1.091	-	1.091
2. Prabu	775	-	775
3. Kuta	1.560	-	1.560
4. Rembitan	1.376	-	1.376
5. Sukadana	954	-	954
6. Mertak	1.343	-	1.343
7. Pengengat	1.029	-	1.029
8. Teruwai	1.185	-	1.185
9. Gapura	583	-	583
10. Kawo	1.650	64	1.714
11. Segala Anyar	450	13	463
12. Sengkol	1.786	-	1.786
13. Pengembur	2.186	-	2.186
14. Ketara	661	-	661
15. Tanak Awu	1.811	-	1.811
16. Bangket Parak	1.243	-	1.243
Jumlah	19.683	77	19.760

Sumber : PLKB Kecamatan Pujut

Source : Officer in Charge of Family Planning at Pujut District

**TABEL :** 4.3.6. JUMLAH PASANGAN USIA SUBUR (PUS)  
**TABLE** MENURUT UMUR ISTRI DAN DESA  
 NUMBER OF ELIGIBLE BY WIFE'S AGE  
 AND VILLAGE 2015

Desa <i>Village</i>	Umur (Thn) Age (years)			Jumlah <i>Total</i>
	<20	20-29	>30	
(1)	(2)	(3)	(4)	(5)
1. Tumpak	101	686	785	1.572
2. Prabu	182	434	501	1.117
3. Kuta	252	846	1.125	2.223
4. Rembitan	136	786	1.088	2.010
5. Sukadana	75	516	756	1.347
6. Mertak	87	883	949	1.919
7. Pengengat	8	671	800	1.479
8. Teruwai	172	505	933	1.610
9. Gapura	844	67	292	1.203
10. Kawo	240	1.170	1.089	2.499
11. Segala Anyar	8	141	563	712
12. Sengkol	32	936	1.659	2.627
13. Pengembur	123	1.444	1.466	3.033
14. Ketara	3	400	518	921
15. Tanak Awu	69	1.298	1.044	2.411
16. Bangket Parak	119	574	864	1.557
Jumlah	2.451	11.357	14.432	28.240

Sumber : PLKB Kecamatan Pujut

Source : Officer in Charge of Family Planning at Pujut District

**TABEL :** 4.4.1. JUMLAH PENDUDUK MENURUT AGAMA DAN DESA  
**TABLE** NUMBER OF POPULATION BY RELIGION  
AND VILLAGE 2016

Desa Village	Islam Moslem	Kristen/ Katolik Protestant/ Catholic	Hindu Hindhu	Budha Budhis	Jumlah Total
(1)	(2)	(3)	(5)	(6)	(7)
1. Tumpak	5.157	-	-	-	5374
2. Prabu	3.814	-	-	-	3973
3. Kuta	7.819	8	41	-	8216
4. Rembitan	7.422	-	-	-	7733
5. Sukadana	5.012	-	-	-	5221
6. Mertak	7.492	-	73	-	7869
7. Pengengat	5.581	-	-	-	5814
8. Teruwai	4.845	-	-	-	5047
9. Gapura	2.624	-	-	-	2737
10. Kawo	9.088	-	-	-	9468
11. Segala Anyar	2.931	-	-	-	3053
12. Sengkol	10.443	-	29	-	10941
13. Pengembur	8.957	-	-	-	9334
14. Ketara	4.116	-	-	-	4288
15. Tanak Awu	8.804	-	-	-	9173
16. Bangket Parak	4.244	-	-	-	4421
Jumlah	98.349	8	143	-	102659

Sumber : Koordinator Statistik Kecamatan Pujut

Source : Statistical Coordinator of Pujut District



**TABEL :** 4.4.2. JUMLAH TEMPAT IBADAH MENURUT DESA  
**TABLE** NUMBER OF WORSHIP FACILITIES BY VILLAGE 2015

Desa <i>Village</i>	Langgar /		Gereja <i>Church</i>	Pura <i>Temple</i>	Wihara <i>Vihara</i>
	Mesjid <i>Mosque</i>	Surau <i>Mosque</i>			
(1)	(2)	(3)	(4)	(5)	(6)
1. Tumpak	9	12	-	-	-
2. Prabu	9	8	-	-	-
3. Kuta	7	17	-	-	-
4. Rembitan	8	8	-	-	-
5. Sukadana	9	11	-	-	-
6. Mertak	12	7	-	-	-
7. Pengengat	11	11	-	-	-
8. Teruwai	5	14	-	-	-
9. Gapura	4	3	-	-	-
10. Kawo	7	15	-	-	-
11. Segala Anyar	3	7	-	-	-
12. Sengkol	17	23	-	-	-
13. Pengembur	14	10	-	-	-
14. Ketara	5	13	-	-	-
15. Tanak Awu	11	24	-	-	-
16. Bangket Parak	6	9	-	-	-
Jumlah	137	192	0	0	0

Sumber : Koordinator Statistik Kecamatan Pujut

Source : *Statistical Coordinator of Pujut District*

**TABEL :** 4.4.3. JUMLAH NIKAH, TALAK, CERAI DAN RUJUK  
**TABLE** MENURUT DESA  
 NUMBER OF MARRIAGE, DIVORCE, SEPARATE  
 AND RETURN BY VILLAGE 2016

Desa <i>Village</i>	Nikah <i>Marriage</i>	Talak <i>Divorce</i>	Cerai <i>Separate</i>	Rujuk <i>Return</i>
(1)	(2)	(3)	(4)	(5)
1. Tumpak	23	-	-	-
2. Prabu	45	-	-	-
3. Kuta	100	-	-	-
4. Rembitan	87	-	-	-
5. Sukadana	81	-	-	-
6. Mertak	63	-	-	-
7. Pengengat	44	-	-	-
8. Teruwai	51	-	-	-
9. Gapura	21	-	-	-
10. Kawo	120	-	-	-
11. Segala Anyar	30	-	-	-
12. Sengkol	112	-	-	-
13. Pengembur	98	-	-	-
14. Ketara	36	-	-	-
15. Tanak Awu	147	-	-	-
16. Bangket Parak	28	-	-	-
Jumlah	1086	0	0	0

Sumber : K U A Kecamatan Pujut

Source : Office of Religion Report of Pujut District

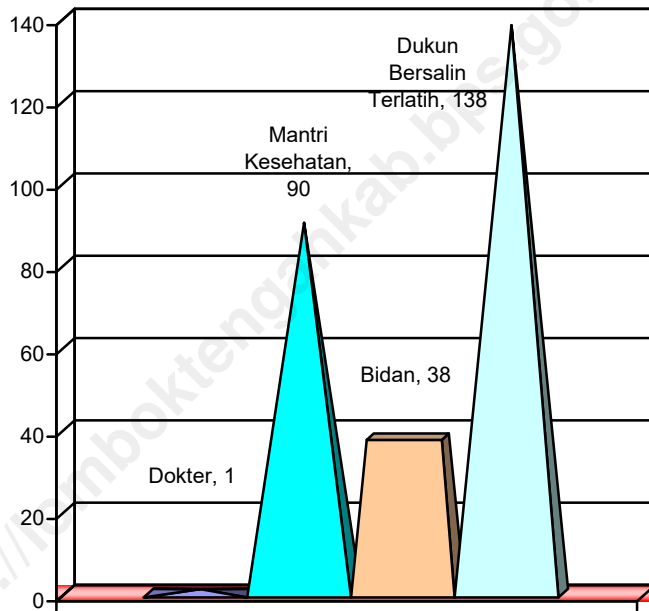
**TABEL :** 4.4.4. JUMLAH ORGANISASI SOSIAL DAN KEPEMUDAAN  
**TABLE** MENURUT DESA  
 NUMBER OF SOCIAL ORGANIZATION AND YOUTH  
 ASSOCIATION BY VILLAGE 2015

Desa Village	Yayasan	Asuhan Keluarga	Panti Asuhan	Karang Taruna	Jumlah
(1)	(2)	(3)	(4)	(5)	(6)
1. Tumpak	-	-	-	1	1
2. Prabu	-	-	-	1	1
3. Kuta	1	1	-	1	3
4. Rembitan	-	1	-	1	2
5. Sukadana	-	-	-	1	1
6. Mertak	-	-	-	1	1
7. Pengengat	-	-	-	1	1
8. Teruwai	-	2	-	1	3
9. Gapura	-	-	-	1	1
10. Kawo	-	-	1	1	2
11. Segala Anyar	-	1	-	1	2
12. Sengkol	2	-	-	1	3
13. Pengembur	2	-	-	1	3
14. Ketara	1	2	-	1	4
15. Tanak Awu	2	1	-	1	4
16. Bangket Parak	-	1	-	1	2
Jumlah	8	9	1	16	34

Sumber : Koordinator Statistik Kecamatan Pujut  
 Source : Statistical Coordinator of Pujut District



**Grafik : 4.1. Banyaknya Tenaga Kesehatan di Kecamatan Pujut Tahun 2016**





---

**BAB. V**  
**PERTANIAN**







---

## BAB V

### PERTANIAN

Data besaran luas tanah sawah menurut jenis irigasi sampai dengan saat ini belum pernah di up date, padahal secara nyata terlihat banyak sekali tanah sawah yang mengalami perubahan baik karena berubah menjadi bangunan maupun untuk keperluan lainnya. Hal ini tentunya dapat menjadi kendala dalam merumuskan kebijakan yang tepat bagi kepentingan pembangunan.

Pada tahun 2015, luas tanah sawah di Kecamatan Pujut yang masih tercatat seluas 6.875 ha, yang terdiri dari 1.485 ha sawah setengah tehnis dan 5.390 ha sawah tadah hujan.

Dalam kesehariannya, petani di Kecamatan Pujut banyak yang tergabung dalam kelompok tani, yang bila dilihat dari kelasnya, sebagian besar atau 75,32 persen atau sebanyak 174 dari 231 kelompok tani merupakan kelompok tani dengan kelas lanjut, berikutnya adalah kelompok tani dengan kelas madya, pemula dan utama dengan jumlah masing-masing 38 kelompok, 14 kelompok dan 5 kelompok.

Di bidang peternakan, jenis ternak besar yang dominan dipelihara oleh masyarakat adalah ternak sapi, diikuti kerbau dan kuda dengan jumlah masing-masing sebanyak 33.394 ekor, 6.726 ekor dan 125 ekor. Sedangkan untuk ternak kecil yang terbanyak adalah kambing yakni sebanyak 27.097 ekor. Sedangkan untuk unggas yang paling dominan adalah ayam ras dengan populasi mencapai 2.139.121 ekor sedangkan itik/entok sebanyak 30.148 ekor.



**TABEL :** 5.1.1. LUAS TANAH SAWAH DAN TANAH KERING  
**TABLE** MENURUT DESA ( Ha )  
 AREA OF WETLAND AND DRYLAND BY VILLAGE 2015

Desa <i>Village</i>	Tanah Sawah <i>Wetland</i>	Tanah Kering <i>Dryland</i>	Jumlah <i>Total</i>
(1)	(2)	(3)	(4)
1. Tumpak	300	2.504	2.804
2. Prabu	110	283	393
3. Kuta	158	1.446	1.604
4. Rembitan	882	413	1.295
5. Sukadana	196	494	690
6. Mertak	230	286	516
7. Pengengat	318	331	649
8. Teruwai	883	1.424	2.307
9. Gapura	274	4	278
10. Kawo	728	27	755
11. Segala Anyar	303	106	409
12. Sengkol	725	263	988
13. Pengembur	942	297	1.239
14. Ketara	270	63	333
15. Tanak Awu	556	422	978
Jumlah	6.875	8.363	15.238

Sumber : BPP Kecamatan Pujut

Source : BPP of Pujut District

**TABEL :** 5.1.2. LUAS TANAH SAWAH MENURUT JENIS IRIGASI  
**TABLE** DAN DESA ( Ha )  
 AREA OF WETLAND BY TYPE IRRIGATION BY VILLAGE  
 2015

Desa <i>Village</i>	Teknis	1/2 teknis	Seder hana	Tadah Hujan	Jumlah <i>Total</i>
(1)	(2)	(3)	(4)	(5)	(6)
1. Tumpak	-	164	-	136	300
2. Prabu	-	-	-	110	110
3. Kuta	-	-	-	158	158
4. Rembitan	-	-	-	882	882
5. Sukadana	-	-	-	196	196
6. Mertak	-	-	-	230	230
7. Pengengat	-	-	-	318	318
8. Teruwai	-	350	-	533	883
9. Gapura	-	251	-	23	274
10. Kawo	-	13	-	715	728
11. Segala Anyar	-	73	-	230	303
12. Sengkol	-	177	-	548	725
13. Pengembur	-	172	-	770	942
14. Ketara	-	170	-	100	270
15. Tanak Awu	-	115	-	441	556
Jumlah	0	1.485	0	5.390	6.875

Sumber : BPP Kecamatan Pujut

Source : BPP of Pujut District

**TABEL :** 5.1.3. JUMLAH RT PETANI PEMILIK, PENGGARAP DAN  
**TABLE** BURUH TANI MENURUT DESA  
*NUMBER OF FARMERS BY VILLAGE 2015*

Desa <i>Village</i>	Pemilik	Penggarap	Buruh Tani	Jumlah <i>Total</i>
(1)	(2)	(3)	(4)	(5)
1. Tumpak	1.421	96	421	1.938
2. Prabu	998	87	722	1.807
3. Kuta	1.675	136	982	2.793
4. Rembitan	1.823	140	290	2.253
5. Sukadana	1.032	76	735	1.843
6. Mertak	2.142	45	1.700	3.887
7. Pengengat	1.821	103	944	2.868
8. Teruwai	1.331	140	352	1.823
9. Gapura	820	43	511	1.374
10. Kawo	2.659	81	449	3.189
11. Segala Anyar	528	72	296	896
12. Sengkol	1.956	104	295	2.355
13. Pengembur	2.476	120	407	3.003
14. Ketara	707	150	532	1.389
15. Tanak Awu	1.673	214	377	2.264
	1.291	141	624	2.056
Jumlah	24.353	1.748	9.637	35.738

Sumber : KCD Pertanian Kecamatan Pujut

Source : KCD of Agriculture Office at Pujut District

**TABEL :** 5.1.4. JUMLAH KELOMPOK TANI MENURUT KLASIFIKASI  
**TABLE** DAN DESA  
 NUMBER OF FARMERS ORGANIZATION BY  
 CLASSIFICATION AND VILLAGE 2015

Desa Village	Pemula	Lanjut	Madya	Utama	Jumlah Total
(1)	(2)	(3)	(4)	(5)	(6)
1. Tumpak	-	16	-	-	16
2. Prabu	-	-	-	-	-
3. Kuta	-	13	3	-	16
4. Rembitan	1	12	3	-	16
5. Sukadana	-	16	-	-	16
6. Mertak	5	8	3	-	16
7. Pengengat	-	13	2	-	16
8. Teruwai	1	9	5	1	16
9. Gapura	-	16	-	-	16
10. Kawo	-	9	7	-	16
11. Segala Anyar	6	6	2	2	16
12. Sengkol	1	11	3	1	16
13. Pengembur	-	13	2	1	16
14. Ketara	-	12	4	-	16
15. Tanak Awu	-	10	4	-	14
Jumlah	14	164	38	5	221

Sumber : KCD Pertanian Kecamatan Pujut  
 Source : KCD of Agriculture Office at Pujut District

**TABEL :** 5.2.1. POPULASI TERNAK KECIL  
**TABLE** MENURUT JENIS DAN DESA  
 POPULATION OF LITTLE LIVESTOCK  
 BY KIND AND VILLAGE 2015

Desa <i>Village</i>	Kambing <i>Goat</i>	Domba <i>Sheep</i>
(1)	(2)	(3)
1. Tumpak	1199	-
2. Prabu	654	-
3. Kuta	3194	-
4. Rembitan	3851	-
5. Sukadana	3109	-
6. Mertak	2740	-
7. Pengengat	2560	-
8. Teruwai	683	-
9. Gapura	363	-
10. Kawo	297	-
11. Segala Anyar	1089	-
12. Sengkol	3535	-
13. Pengembur	2079	-
14. Ketara	418	-
15. Tanak Awu	769	-
16. Bangket Parak	561	-
Jumlah	27097	-

Sumber : KCD Pertanian Kecamatan Pujut

Source : KCD of Agriculture Office at Pujut District

**TABEL :**  
**TABLE**

**5.2.2. JUMLAH TERNAK BESAR  
MENURUT JENIS DAN DESA  
POPULATION OF LIVESTOCK  
BY KIND AND VILLAGE 2015**

Desa <i>Village</i>	Ternak Besar <i>Big Livestock</i>		
	Sapi <i>Cow</i>	Kerbau <i>Buffalo</i>	Kuda <i>Horse</i>
(1)	(2)	(3)	(4)
1. Tumpak	1534	536	-
2. Prabu	2657	84	-
3. Kuta	2656	304	29
4. Rembitan	2376	1.150	-
5. Sukadana	3870	933	7
6. Mertak	6745	1.357	10
7. Pengengat	3836	706	-
8. Teruwai	2782	356	7
9. Gapura	375	16	5
10. Kawo	98	270	12
11. Segala Anyar	236	8	7
12. Sengkol	2158	121	17
13. Pengembur	2356	320	8
14. Ketara	94	198	9
15. Tanak Awu	438	135	14
16. Bangket Parak	1187	232	-
Jumlah	33394	6.726	125

Sumber : KCD Pertanian Kecamatan Pujut

Source : KCD of Agriculture Office at Pujut District



**TABEL :**  
**TABLE**

**5.2.3. JUMLAH TERNAK UNGGAS  
MENURUT JENIS DAN DESA  
NUMBER OF BIRD  
BY KIND AND VILLAGE 2015**

Desa <i>Village</i>	Ayam		Itik/Entok <i>Duck</i>
	Kampung <i>Local Chicken</i>	Ayam Ras <i>Ras Chicken Sheep</i>	
(1)	(2)	(3)	(4)
1. Tumpak	26.678	-	1.706
2. Prabu	12.713	-	1.257
3. Kuta	6.424	4.500	110
4. Rembitan	43.451	255.000	5.532
5. Sukadana	22.266	135.000	5.319
6. Mertak	79.086	-	3.896
7. Pengengat	47.534	75.000	2.021
8. Teruwai	73.213	910621	402
9. Gapura	72.414	105.000	1.370
10. Kawo	18.549	255.000	601
11. Segala Anyar	23.537	90.000	1.148
12. Sengkol	17.257	75.000	3.781
13. Pengembur	20.638	105.000	1.748
14. Ketara	52.385	75.000	333
15. Tanak Awu	42.095	45.000	335
16. Bangket Parak	81.663	9.000	589
Jumlah	639.903	2.139.121	30.148

Sumber : KCD Pertanian Kecamatan Pujut

Source : KCD of Agriculture Office at Pujut District

**TABEL :**  
**TABLE**

**5.3.1. JUMLAH NELAYAN MENURUT DESA**  
**NUMBER OF FISHERMAN BY VILLAGE 2015**

Desa <i>Village</i>	Nelayan Penuh	Nelayan Sambilan	Jumlah <i>Total</i>
(1)	(2)	(3)	(4)
1. Tumpak	94	53	147
2. Prabu	45	60	105
3. Kuta	352	171	523
4. Rembitan	-	70	70
5. Sukadana	4	24	28
6. Mertak	414	130	544
7. Pengengat	-	23	23
8. Teruwai	-	6	6
9. Gapura	-	-	-
10. Kawo	-	-	-
11. Segala Anyar	-	-	-
12. Sengkol	266	69	335
13. Pengembur	-	-	-
14. Ketara	-	-	-
15. Tanak Awu	-	-	-
16. Bangket parak	-	45	45
Jumlah	1.175	651	1.826

Sumber : KCD Pertanian Kecamatan Pujut

Source : KCD of Agriculture Office at Pujut District

**TABEL :** 5.3.2. JUMLAH ORGANISASI NELAYAN  
**TABLE** MENURUT DESA  
 NUMBER OF FISHERIES ORGANIZATION  
 BY KIND AND VILLAGE 2015

Desa <i>Village</i>	Kelompok Nelayan	Wanita Nelayan	Taruna Nelayan	Jumlah Total
(1)	(2)	(3)	(4)	(5)
1. Tumpak	3	-	-	3
2. Prabu	2	-	-	2
3. Kuta	7	2	3	12
4. Rembitan	-	-	-	-
5. Sukadana	2	-	-	-
6. Mertak	11	1	-	12
7. Pengengat	-	-	-	-
8. Teruwai	-	-	-	-
9. Gapura	-	-	-	-
10. Kawo	-	-	-	-
11. Segala Anyar	-	-	-	-
12. Sengkol	6	-	2	8
13. Pengembur	-	-	-	-
14. Ketara	-	-	-	-
15. Tanak Awu	-	-	-	-
Jumlah	29	3	5	37

Sumber : KCD Pertanian Kecamatan Pujut

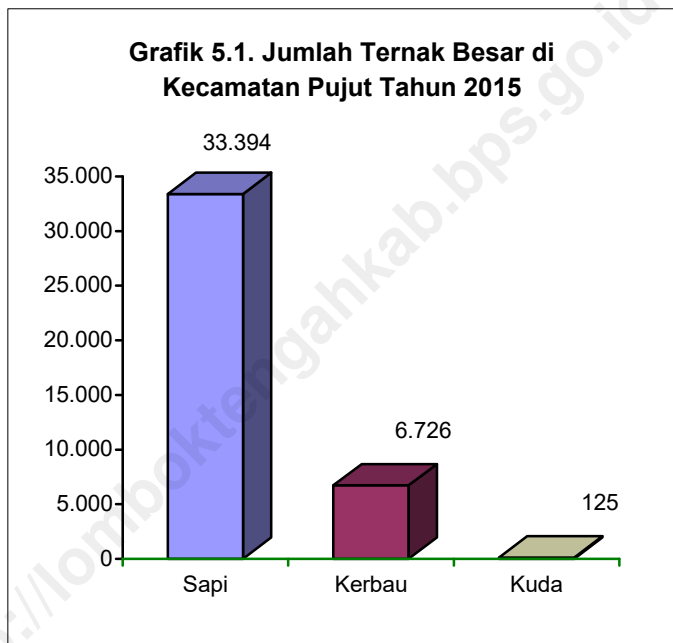
Source : KCD of Agriculture Office at Pujut District

**TABEL :** 5.3.3. JUMLAH SUMBER PERAIRAN  
**TABLE** MENURUT JENIS DAN DESA  
 NUMBER OF WATER SUPPLY  
 BY KIND AND VILLAGE 2016

Desa <i>Village</i>	Embung	Cek Dam	Waduk	Jumlah Total
(1)	(2)	(3)	(4)	(5)
1. Tumpak	2	-	-	2
2. Prabu	1	-	-	1
3. Kuta	1	2	-	2
4. Rembitan	3	3	-	6
5. Sukadana	7	-	-	7
6. Mertak	4	1	-	5
7. Pengengat	3	-	-	3
8. Teruwai	4	2	-	16
9. Gapura	2	-	-	2
10. Kawo	13	-	-	13
11. Segala Anyar	1	-	-	1
12. Sengkol	11	2	-	13
13. Pengembur	2	1	-	3
14. Ketara	7	2	-	9
15. Tanak Awu	3	-	-	3
	2	2		4
Jumlah	66	15	-	90

Sumber : KCD Pertanian Kecamatan Pujut

Source : KCD of Agriculture Office at Pujut District





---

**BAB.VI**  
**PERHUBUNGAN**







---

## **BAB. VI**

### **PERHUBUNGAN**

Untuk menunjang kegiatan perekonomian di Kecamatan Pujut umumnya, peranan sarana dan prasarana perhubungan dan telekomunikasi sangat penting. Untuk itu di wilayah ini terdapat sarana jalan sepanjang 816 km, dengan rincian 587 km merupakan jalan tanah, 144 km jalan aspal dan 85 km jalan diperkeras.

Pada tahun 2015 terdapat kendaraan bermotor sebanyak 5.723 buah dan kendaraan tidak bermotor sebanyak 2.161 buah. Untuk kendaraan bermotor jumlah terbesar merupakan kendaraan roda dua atau sepeda motor yang jumlahnya hampir mencapai 90 persen dari total jumlah kendaraan bermotor yang ada. Banyaknya jumlah sepeda motor dapat dipahami karena selain dapat dijadikan salah satu usaha yaitu ojek, jenis kendaraan ini juga dapat diperoleh dengan mudah dan dengan harga ataupun angsuran yang relatif terjangkau.

Selain sarana dan prasarana angkutan, sebagaimana halnya dengan kecamatan-kecamatan lainnya di Kecamatan Pujut juga banyak terdapat sarana telekomunikasi seperti telpon utamanya telpon genggam. Keberadaan sarana ini terbilang berkembang dengan pesat. Hal ini tidak terlepas dari jangkauan berbagai operator yang makin meluas sampai daerah-daerah terpencil. Ditambah lagi dengan makin tingginya mobilitas masyarakat dalam mencari kerja hingga keluar negeri yang pada gilirannya berpengaruh terhadap tingkat kebutuhan masyarakat terhadap keberadaan sarana telekomunikasi tersebut.



**TABEL :** 6.1. JUMLAH KENDARAAN TIDAK BERMOTOR  
**TABLE** MENURUT JENIS DAN DESA  
 NUMBER OF NON VEHICLE TRANSPORTATION  
 BY KIND AND VILLAGE 2016

Desa <i>Village</i>	Cidomo/ Dokar <i>Wagon</i>	Sepeda <i>Bycycle</i>	Jumlah <i>Total</i>
(1)	(2)	(3)	(4)
1. Tumpak	-	63	53
2. Prabu	-	69	52
3. Kuta	23	180	179
4. Rembitan	-	151	142
5. Sukadana	7	107	110
6. Mertak	-	171	162
7. Pengengat	-	144	131
8. Teruwai	7	92	104
9. Gapura	6	66	68
10. Kawo	11	217	221
11. Segala Anyar	7	93	96
12. Sengkol	18	264	267
13. Pengembur	8	227	239
14. Ketara	9	140	144
15. Tanak Awu	14	113	118
16. Bangket Parak	-	78	75
Jumlah	110	2.175	2.161

Sumber : Koordinator Statistik Kecamatan Pujut

Source : *Statistical Coordinator of Pujut District*

**TABEL :** 6.2. JUMLAH KENDARAAN BERMOTOR  
**TABLE** MENURUT JENIS DAN DESA  
 NUMBER OF VEHICLE TRANSPORTATION  
 BY KIND AND VILLAGE 2016

Desa Village	Colt/Bus/Truk Colt/Bus/Truck	Sepeda Motor Motorcycle	Jumlah Total
(1)	(2)	(3)	(4)
1. Tumpak	24	217	229
2. Prabu	36	190	112
3. Kuta	93	593	555
4. Rembitan	61	461	492
5. Sukadana	28	270	278
6. Mertak	28	326	342
7. Pengengat	21	266	283
8. Teruwai	23	244	254
9. Gapura	12	219	227
10. Kawo	93	541	614
11. Segala Anyar	17	228	231
12. Sengkol	87	706	762
13. Pengembur	58	417	420
14. Ketara	70	320	346
15. Tanak Awu	76	348	362
16. Bangket Parak	17	212	216
Jumlah	744	5.558	5.723

Sumber : Koordinator Statistik Kecamatan Pujut

Source : Statistical Coordinator of Pujut District

**TABEL :** 6.3. JUMLAH SARANA KOMUNIKASI MENURUT DESA  
**TABLE** NUMBER OF COMMUNICATION FACILITIES  
 BY VILLAGE 2016

Desa <i>Village</i>	Kantor	Radio	Televisi	Telepon
	Pos <i>Post Office</i>	Radio <i>Radio</i>	Television <i>Television</i>	Telephone <i>Telephone</i>
(1)	(2)	(3)	(4)	(5)
1. Tumpak	-	82	170	-
2. Prabu	-	72	186	-
3. Kuta	-	130	660	9
4. Rembitan	-	161	704	-
5. Sukadana	-	183	317	-
6. Mertak	-	234	267	-
7. Pengengat	-	114	282	-
8. Teruwai	-	124	693	-
9. Gapura	-	41	380	-
10. Kawo	-	212	976	-
11. Segala Anyar	-	97	498	-
12. Sengkol	1	288	2.211	8
13. Pengembur	-	225	1120	-
14. Ketara	-	176	857	-
15. Tanak Awu	-	148	1.490	-
16. Bangket Parak	-	92	421	-
Jumlah	1	2.379	11.232	17

Sumber : Koordinator Statistik Kecamatan Pujut

Source : *Statistical Coordinator of Pujut District*

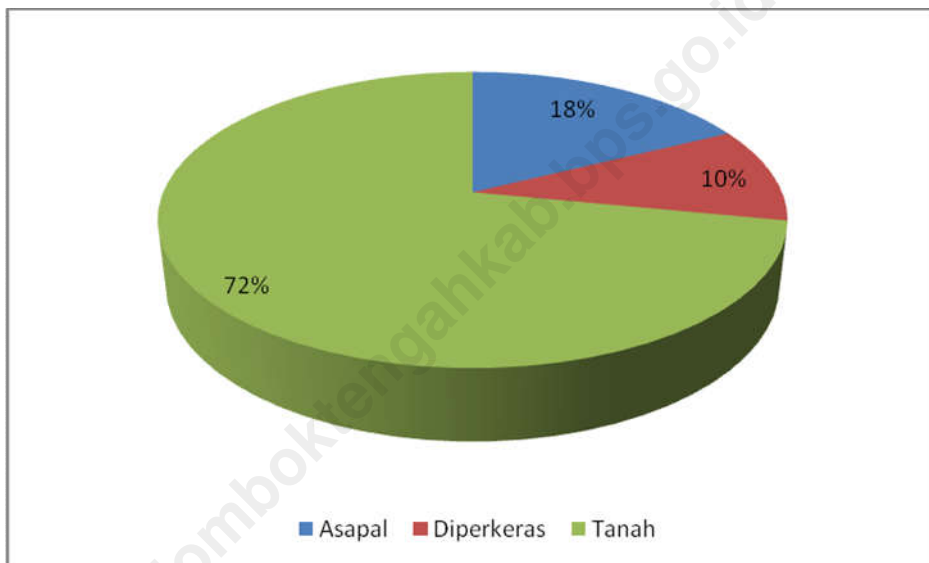
**TABEL :**  
**TABLE**

6.4. PANJANG JALAN MENURUT JENIS  
DAN DESA (DALAM KM)  
*LENGTH OF ROADS BY KIND  
AND VILLAGE (KM) 2015*

Desa <i>Village</i>	Aspal	Diperkeras	Tanah <i>Soil</i>	Jumlah <i>Total</i>
(1)	(2)	(3)	(4)	(5)
1. Tumpak	12	6	43	61
2. Prabu	10	6	48	64
3. Kuta	20	4	56	80
4. Rembitan	6	4	37	47
5. Sukadana	4	2	40	46
6. Mertak	17	3	78	98
7. Pengengat	8	6	56	70
8. Teruwai	6	3	24	33
9. Gapura	5	2	4	11
10. Kawo	5	5	8	18
11. Segala Anyar	4	4	5	13
12. Sengkol	10	6	73	89
13. Pengembur	22	23	60	105
14. Ketara	3	-	13	16
15. Tanak Awu	8	4	13	25
16. Bangket Parak	4	7	29	40
Jumlah	144	85	587	816

Sumber : Koordinator Statistik Kecamatan Pujut  
*Source : Statistical Coordinator of Pujut District*

**Grafik 6.1 Persentase Jalan Menurut Jenis Permukaan di Kecamatan Pujut Tahun 2016**







---

## BAB. VII

### KEUANGAN DAN HARGA-HARGA





---

## BAB. VII

### KEUANGAN DAN HARGA-HARGA

Dalam pelaksanaan pembangunan terdapat satu hal yang sangat penting yakni tersedianya dana yang cukup memadai. Penyediaan dana dapat saja bersumber dari pemerintah pusat, pemerintah propinsi ataupun pemerintah kabupaten, bahkan juga berasal dari swadaya masyarakat.

Besaran dana yang tersedia di daerah tingkat II ataupun Kabupaten, sampai saat ini sebagian terbesar masih bersumber dari luar, baik dari pemerintah pusat, maupun pemerintah propinsi. Dana yang berasal dari daerah sendiri seperti dari PAD (Pendapatan Asli Daerah) jumlahnya masih relatif kecil.

Pajak sebagai salah satu sumber PAD, pada tahun 2015 memiliki jumlah pokok untuk kecamatan Pujut sebesar Rp 3.344.782.365,- jumlah tersebut berasal dari sebanyak 35.794 orang wajib pajak. Dari jumlah pokok tersebut baru terealisasi sebesar 80 persen atau sebesar Rp 2.659.474.976,- ini berarti masih ada sisa sebesar Rp 685.289.780

Disisi lain di tingkat desa terdapat berbagai kegiatan pembangunan seperti proyek yang dananya bersumber dari APBD II dan swadaya yang.. Jumlah proyek dan besarnya dana dari sumber APBD II tersebar secara merata dengan jumlah dan nilai yang sama untuk masing-masing desa .



**TABEL :** 7.1.1. REALISASI PENERIMAAN PAJAK BUMI DAN BANGUNAN  
**TABLE** MENURUT KATEGORI / DESA  
 NUMBER OF RECEIPT FROM LAND AND  
 PROPERTY TAXES BY AREA CATEGIRIES 2016

Kategori / Desa <i>Categories / Village</i>	Pokok (Rp)	Penerimaan (Rp)	Sisa (Rp)	% Penerimaan
(1)	(2)	(3)	(4)	(5)
I. Wil. Sedahan I	<b>902.409.017</b>	<b>678.940.694</b>	<b>223.468.323</b>	
1. Kuta	832.072.260	503.667.450	328.404.810	83
2. Rembita	155.409.693	31.568.279	123.841.414	36
3. Mertak	693.979.973	368.146.143	325.833.830	71
II. Wil. Sedahan II	<b>1.487.924.150</b>	<b>1.367.961.011</b>	<b>119.963.139</b>	
1. Tumpak	497.905.502	357.296.405	140.609.097	84
2. Prabu	263.410.659	80.822.705	182.587.954	48
3. Pengembur	1.128.585.216	54.672.030	45.522.648	33
4. Ketara	1.571.537.265	1.515.940.030	55.597.235	97
5. Tanak Awu	79.800.228	49.479.839	30.320.389	22
III. Wil. Sedahan III	<b>73.214.164</b>	<b>41.254.271</b>	<b>31.959.893</b>	
1. Gapura	30.948.913	22.211.298	3.343.145	84
2. Kawo	95.936.968	48.193.855	22.782.120	65
3. Segala Anyar	37.165.389	20.913.106	16.252.283	75
IV. Wil. Sedahan IV	<b>741.458.294</b>	<b>513.224.622</b>	<b>228.233.672</b>	
1. Pengengat	125.903.325	40.878.779	125.903.325	33
2. Teruwai	71.601.122	36.352.731	71.601.122	51
3. Sengkol	1.013.947.677	552.131.808	461.815.869	75
4. Sukadana	127.440.981	56.059.666	71.381.315	59
5. Bangket Parak	90.260.840	25.538.249	90.260.840	34
<b>Jumlah</b>	<b>5.800.179.011</b>	<b>3.763.872.373</b>	<b>685.289.780</b>	<b>80</b>

Sumber : Kantor Kecamatan Pujut

Source : Office of Pujut District

**TABEL :** 7.1.2. JUMLAH WAJIB PAJAK DAN POKOK PAJAK  
**TABLE** MENURUT KATEGORI DAN DESA  
 NUMBER OF TAXABLE AND TAXES  
 BY CHATEGORY/VILLAGE 2016

Kategori / Desa <i>Categories / Village</i>	Wajib Pajak(Orang) <i>Taxable</i>	Pokok Pajak(Rp) <i>Taxes</i>
(1)	(2)	(3)
<b>I. Wilayah Sedahan I</b>	<b>8.592</b>	<b>902.369.705</b>
1. Kuta	2.493	832.072.260
2. Rembita	2.149	155.409.693
3. Mertak	3.800	693.979.973
<b>II. Wilayah Sedahan II</b>	<b>8.560</b>	<b>1.487.924.150</b>
1. Tumpak	1.269	497.905.502
2. Prabu	1.552	263.410.659
3. Pengembur	2.599	112.858.216
4. Ketara	1.493	1.571.537.265
5. Tanak Awu	1.940	79.800.228
<b>III. Wilayah Sedahan III</b>	<b>5.220</b>	<b>73.214.164</b>
1. Gapura	1.107	30.948.913
2. Kawo	3.243	95.936.968
3. Segala Anyar	1010	37.165.389
<b>IV. Wil. Sedahan IV</b>	<b>13.359</b>	<b>741.458.289</b>
1. Pengengat	3.031	12.903.325
2. Teruwai	2.296	71.601.122
3. Sengkol	3.655	1.013.947.677
4. Sukadana	2.252	127.440.981
5. Bangket Parak	2 294	90.260.840
<b>Jumlah</b>	<b>35,794</b>	<b>5.800.179.011</b>

Sumber : Kantor Kecamatan Pujut

Source : Office of Pujut District

**TABEL :** 7.1.3. DANA TUNJANGAN PENGHASILAN APARATUR PER BULAN  
**TABLE** PEMERINTAH DESA (TPAPD) TAHUN 2017 (000 Rp)  
 VILLAGE APPARATURE EXTRA INCOME EACH MONTH  
 2015

Desa Village	Kepala Desa Head of Village	Sekretaris Desa Secretaries of Village	Kepala Urusan (5 orang) Kaur (5 Person)	Kepala Dusun Head of Sub of Village
(1)	(2)	(3)	(4)	(5)
1. Tumpak	2.000	1000	5.000	16.000
2. Prabu	2.000	-	5.000	10.000
3. Kuta	2.000	-	5.000	19.000
4. Rembitan	2.000	-	5.000	21.000
5. Sukadana	2.000	-	5.000	17.000
6. Mertak	2.000	1000	5.000	22.000
7. Pengengat	2.000	1000	5.000	18.000
8. Teruwai	2.000	-	5.000	19.000
9. Gapura	2.000	-	5.000	10.000
10. Kawo	2.000	1000	5.000	17000
11. Segala Anyar	2.000	-	5.000	12.000
12. Sengkol	2.000	-	5.000	20.000
13. Pengembur	2.000	-	5.000	13.000
14. Ketara	2.000	-	5.000	17.000
15. Tanak Awu	2.000	-	5.000	17.000
16 . bangket	2.000	-	5.000	18.000
Jumlah	18.000	4000	90.000	266.000

Sumber : Kantor Kecamatan Pujut

Source : Office of Pujut District

**TABEL :** 7.1.4. JUMLAH PROYEK PEMBANGUNAN MASYARAKAT DESA

**Pujut Dalam Angka 2017**

*Pujut in Figures 2017*

TABLE

NUMBER OF VILLAGE DEVELOPMENT PROJECT 2009

Desa Village	Fisik Phisic	Aparatur Desa Villages Staff	Program Kesejahteraan Keluarga (PKK) Welfare Family Planing	Jumlah Total
(1)	(2)	(3)	(4)	(5)
1. Tumpak	1	7	4	12
2. Prabu	1	7	4	12
3. Kuta	1	7	4	12
4. Rembitan	1	7	4	12
5. Sukadana	1	7	4	12
6. Mertak	1	7	4	12
7. Pengengat	1	7	4	12
8. Teruwai	1	7	4	12
9. Gapura	1	7	4	12
10. Kawo	1	7	4	12
11. Segala Anyar	1	7	4	12
12. Sengkol	1	7	4	12
13. Pengembur	1	7	4	12
14. Ketara	1	7	4	12
15. Tanak Awu	1	7	4	12
Jumlah	15	105	60	180

Sumber : Kasi PMD Kantor Kecamatan Pujut

Source : PMD Head Section at Office of Pujut District



**TABEL :** 7.1.5. REALISASI PENYALURAN DANA SARANA DAN PRASARANA DARI DANA PNPM MANDIRI PEDESAAN MENURUT DESA  
**TABLE** ACTUAL OF MEDIUM FUND EXPENDITURE FROM SUB DISTRICT DEVELOPMENT PNPM MANDIRI PEDESAAN, 2015

Desa <i>Village</i>	Sumber Dana PNPM MP <i>Source of District Dev. Prog. Fund</i>
(1)	(2)
1. Tumpak	276.372.700
2. Prabu	132.641.700
3. Kuta	162.351.600
4. Rembitan	264.299.300
5. Sukadana	276.596.300
6. Mertak	289.071.900
7. Pengengat	242.986.000
8. Teruwai	44.468.300
9. Gapura	-
10. Kawo	-
11. Segala Anyar	270.042.300
12. Sengkol	19.805.706
13. Pengembur	242.986.000
14. Ketara	252.281.100
15. Tanak Awu	185.506.200
16. Bangket Parak	272.542.500
<b>Jumlah</b>	<b>2.769.600.000</b>

Sumber : Kantor Kecamatan Pujut

Source : Office of Pujut District

**TABEL :** 7.2.1. HARGA PRODUSEN YANG DITERIMA PETANI TANAMAN  
**TABLE** PADI DIRINCI PER BULAN  
*PRODUCER PRICE OF RICE FARMERS ACHIVE  
 EACH MONTH 2016*

Bulan <i>Month</i>	Gabah <i>Rice</i>		Gabah Kualitas Rendah <i>Rice</i>	
	GKS	GKP	GKS	GKP
(1)	(2)	(3)	(4)	(5)
Januari / <i>January</i>	500	-	500	-
Februari / <i>February</i>	500	-	500	-
Maret / <i>March</i>	400	380	400	380
April / <i>April</i>	400	380	400	380
Mei / <i>May</i>	400	330	400	-
Juni / <i>June</i>	400	340	450	-
Juli / <i>July</i>	400	380	440	380
Agustus / <i>August</i>	450	380	450	380
September / <i>September</i>	450	340	450	-
Oktober / <i>October</i>	450	-	500	-
November / <i>November</i>	500	-	500	-
Desember / <i>December</i>	500	-	500	-

Sumber : Koordinator Statistik Kecamatan Pujut

**TABEL :** 7.2.2. HARGA PRODUSEN YANG DITERIMA PETANI TANAMAN  
**TABLE** PALAWIJA DIRINCI PER BULAN (Rp.000)  
 PRODUCER PRICES OF SECOND CROPS  
 FARMERS ACHIVE EACH MONTH 2015

Bulan Month	Jagung Pipilan Maize	Ubi Kayu Cassava	Kedele Soybean	Kacang Hijau Small Green Pea
(1)	(2)	(3)	(4)	(5)
Januari / January	-	-	-	-
Februari / February	-	-	-	-
Maret / March	-	-	6000	-
April / April	-	-	6000	1.300
Mei / May	-	-	6000	1.300
Juni / June	-	-	6000	-
Juli / July	-	-	-	-
Agustus / August	-	-	-	-
September / September	-	-	-	-
Oktober / October	-	-	-	-
Nopember / November	-	-	-	-
Desember / December	-	-	-	-

Sumber : Koordinator Statistik Kecamatan Pujut

Source : Statistical Coordinator of Pujut District

**TABEL :** 7.2.3. HARGA PRODUSEN YANG DITERIMA PETANI  
**TABLE** TANAMAN SAYURAN DIRINCI PER BULAN  
 PRODUCER PRICE OF VEGETABLE FARMERS  
 ACHIVE EACH MONTH 2015

Bulan Month	Kacang Panjang String Bean	Pepaya Papaya
(1)	(2)	(3)
Januari / January	-	35
Februari / February	-	35
Maret / March	-	30
April / April	-	30
Mei / May	-	30
Juni / June	-	30
Juli / July	-	35
Agustus / August	-	35
September / September	-	35
Oktober / October	-	35
Nopember / November	-	35
Desember / December	-	35

Sumber : Koordinator Statistik Kecamatan Pujut  
 Source : Statistical Coordinator of Pujut District

**TABEL :** 7.2.4. HARGA PRODUSEN YANG DITERIMA PETANI TANAMAN  
**TABLE** BUAH-BUAHAN DIRINCI PER BULAN  
 PRODUCER PRICE OF FRUIT FARMERS ACHIVE  
 EACH MONTH 2016

Bulan Month	Pisang Ambon (Sisir) Banana	Pisang Raja (Sisir) Banana	Pisang Saba (Sisir) Banana	Semangka Watermelon
(1)	(2)	(3)	(4)	(5)
Januari / January	6.000	7.500	5.000	-
Februari / February	6.000	7.500	5.000	-
Maret / March	5.500	7.000	4.500	-
April / April	5.500	7.000	4.500	-
Mei / May	5.500	7.000	4.500	-
Juni / June	5.500	7.000	4.500	-
Juli / July	5.500	7.000	4.500	-
Agustus / August	5.500	7.000	4.500	2000
September / September	6.000	7.500	5.000	2000
Oktober / October	6.000	7.500	5.000	2000
November / November	6.000	7.500	5.000	-
Desember / December	6.000	7.500	5.000	-

Sumber : Koordinator Statistik Kecamatan Pujut  
 Source : Statistical Coordinator of Pujut District

**TABEL :** 7.2.5. HARGA PRODUSEN YANG DIBAYAR PETANI  
**TABLE** DIRINCI PER BULAN  
 PRODUCER PRICE THAT FARMERS HAVE TO PAID  
 EACH MONTH 2016

Bulan	Mencangkul	Menanam	Menyiangi	Memanen	Traktor	
Month	(1)	(2)	(3)	(4)	(5)	(6)
Januari / January	70.000	30000	30.000	70.000	450.000	
Februari / February	70.000	30000	30.000	70.000	450.000	
Maret / March	70.000	30000	30.000	70.000	450.000	
April / April	70.000	30000	30.000	70.000	450.000	
Mei / May	70.000	30000	30.000	70.000	450.000	
Juni / June	70.000	30000	30.000	70.000	450.000	
Juli / July	70.000	30000	30.000	70.000	450.000	
Agustus / August	70.000	30000	30.000	70.000	450.000	
September/September	70.000	30000	30.000	70.000	450.000	
Oktober / October	70.000	30000	30.000	70.000	450.000	
Nopember/November	70.000	30000	30.000	70.000	450.000	
Desember / December	70.000	30000	30.000	70.000	450.000	
Januari / January	70.000	30000	30.000	70.000	450.000	

Sumber : Koordinator Statistik Kecamatan Pujut  
 Source : Statistical Coordinator of Pujut District

**TABEL :** 7.2.6. HARGA PUPUK DAN OBAT-OBATAN PERTANIAN PER BULAN  
**TABLE** FERTILIZER AND FARM POTION PRICE EACH MONTH 2015

Bulan Month	Sevin	Urea	TSP	NPK	ZA
(1)	(2)	(3)	(4)	(5)	(6)
Januari / January	150.000	2.000	2.500	2.500	2.000
Februari / February	150.000	2.000	2.500	2.500	2.000
Maret / March	150.000	2.000	2.400	2.500	2.000
April / April	150.000	2.000	2.500	2.500	2.000
Mei / May	150.000	2.000	2.500	2.500	2.000
Juni / June	150.000	2.000	2.500	2.500	2.000
Juli / July	150.000	2.000	2.500	2.500	2.000
Agustus / August	150.000	2.000	2.500	2.500	2.000
September / September	150.000	2.000	2.500	2.500	2.000
Oktober / October	150.000	2.000	2.500	2.500	2.000
November / November	150.000	2.000	2.500	2.500	2.000
Desember / December	150.000	2.000	2.500	2.500	2.000

Sumber : Koordinator Statistik Kecamatan Pujut  
 Source : Statistical Coordinator of Pujut District

**TABEL :** 7.2.7. HARGA ALAT-ALAT PERTANIAN PER BULAN  
**TABLE** FARMING TOOLS PRICE EACH MONTH 2016

Bulan Month	Nyiru	Arit	Parang	Cangkul Cap		
				Buaya	Pande	Jago
(1)	(2)	(3)	(4)	(5)	Besi (6)	(7)
Januari / January	10.000	15.000	55.000	-	-	50.000
Februari / February	10.000	15.000	55.000	-	-	50.000
Maret / March	10.000	15.000	55.000	-	-	50.000
April / April	10.000	15.000	55.000	-	-	50.000
Mei / May	10.000	15.000	55.000	-	-	50.000
Juni / June	10.000	15.000	55.000	-	-	50.000
Juli / July	10.000	15.000	55.000	-	-	50.000
Agustus / August	10.000	15.000	55.000	-	-	50.000
September / September	10.000	15.000	55.000	-	-	50.000
Oktober / October	10.000	15.000	55.000	-	-	50.000
Nopember / November	10.000	15.000	55.000	-	-	50.000
Desember / December	10.000	15.000	55.000	-	-	50.000

Sumber : Koordinator Statistik Kecamatan Pujut  
 Source : Statistical Coordinator of Pujut District



**TABEL :**  
**TABLE**

**7.2.8. JUMLAH USAHA INDUSTRI 2017**  
**NUMBER OF INDUSTRIAL ESTABLISHMENT 2016**

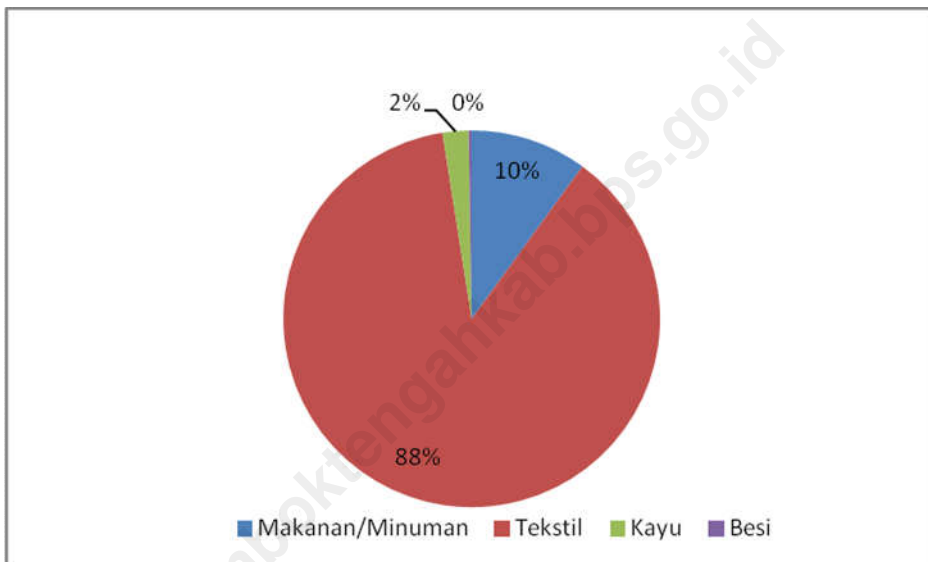
Desa <i>Village</i>	Makanan/ Minuman <i>Food/ Drinks</i>	Tekstil <i>Textile</i>	Kayu <i>Wood</i>	Besi/Baja <i>Iron/Steel</i>
(1)	(2)	(3)	(4)	(5)
1. Tumpak	4	29	2	-
2. Prabu	6	27	9	-
3. Kuta	68	32	6	-
4. Rembitan	26	1.110	6	-
5. Sukadana	12	390	4	-
6. Mertak	9	83	2	-
7. Pengengat	7	300	3	-
8. Teruwai	14	80	3	-
9. Gapura	2	9	-	-
10. Kawo	17	292	3	-
11. Segala Anyar	4	35	-	1
12. Sengkol	68	128	18	3
13. Pengembur	23	90	6	4
14. Ketara	6	13	-	-
15. Tanak Awu	36	25	4	-
16. Bangket parak	4	33	2	-
Jumlah	306	2.676	68	8

Sumber : Koordinator Statistik Kecamatan Pujut

Source : *Statistical Coordinator of Pujut District*



**Grafik 7.1 Persentase Industri Di Kecamatan Pujut Menurut Jenis Industri Tahun 2016**





# DATA

MENCERDASKAN BANGSA

<http://lomboktengahkab.bps.go.id>



**BADAN PUSAT STATISTIK  
KABUPATEN LOMBOK TENGAH**

*I. Kalimantan No. 2 Praya, Lombok Tengah – NTB*

*Telp. (0370) 654681, Fax (0370) 654900*

*Homepage : <http://lomboktengahkab.bps.go.id> Email : [bps5202@bps.go.id](mailto:bps5202@bps.go.id)*



0852-0576