



Katalog . 11000.331111

KECAMATAN BUAYAN DALAM ANGKA 2012



BADAN PUSAT STATISTIK KABUPATEN KEBUMEN



Katalog . I1020013305020

KECAMATAN BUAYAN DALAM ANGKA 2012



BADAN PUSAT STATISTIK KABUPATEN KEBUMEN

K A T A L O G

KECAMATAN BUAYAN DALAM ANGKA 2012

No. Katalog : 1102001.3305020

Ukuran buku : 15 x 21,5 cm

Jumlah halaman : xi + 107

Naskah : BPS Kab kebumen

Gambar Kulit : Pantai Karangbolong

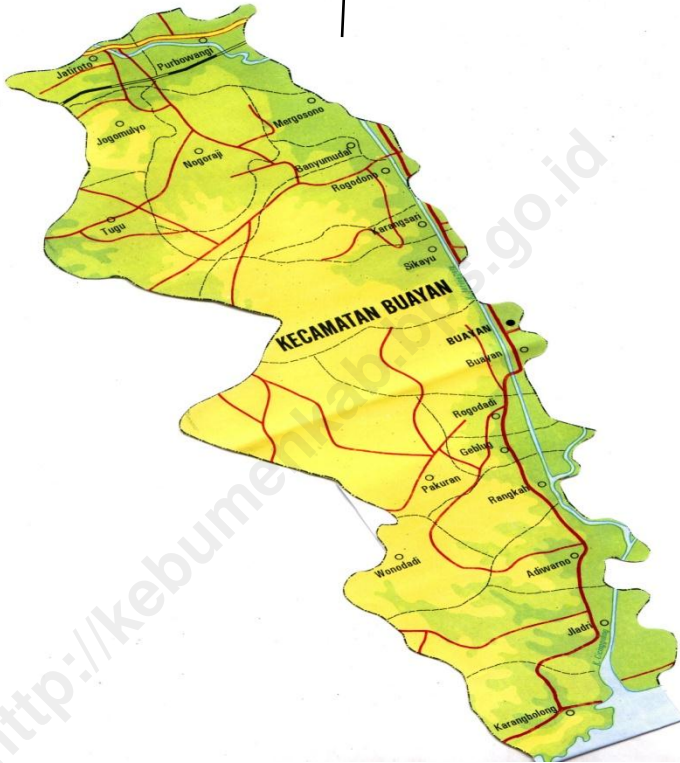
Diterbitkan oleh : BPS Kab kebumen

Boleh dikutip dengan menyebutkan sumbernya

<http://kebumenkab.bps.go.id>

Peta Kecamatan Buayan

U



Sambutan Camat

Dengan memanjatkan puji syukur kehadirat Allah SWT, yang telah melimpahkan rahmat, taufik dan hidayahNya.. Kami menyambut buku "**Kecamatan Buayan Dalam Angka 2012**" hasil koordinasi KSK dengan semua instansi di Kecamatan Buayan dapat diterbitkan.

Buku ini merupakan rangkaian kumpulan data dari berbagai pihak, untuk itu kami mengucapkan terima kasih kepada semua pihak yang telah membantu untuk proses penyusunan sampai dengan selesai.

Kami berharap kepada semua pihak dapat terus bekerja sama agar semakin dapat meningkatkan kualitas buku ini di tahun yang akan datang.

Semoga buku ini bermanfaat bagi semuanya.

Kebumen,

2012

Camat Buayan

S U P D Y O, S, S o s

NIP. 196109251988031005

K A T A P E N G A N T A R

Puji syukur kami panjatkan pada Tuhan YME, pada akhirnya kami dapat menyelesaikan penyusunan buku "Kecamatan Buayan Dalam Angka 2012".

Buku ini merupakan kelanjutan dari buku terbitan tahun sebelumnya, dimana data yang disajikan berasal dari data primer dan data sekunder.

Ucapan terimakasih kami ucapkan kepada Kepala BPS Kabupaten Kebumen beserta staf, Camat Buayan beserta staf, dan semua pihak yang sangat membantu terselesaikannya penyusunan buku ini.

Besar harapan kami, para pembaca memberikan saran dan masukan untuk kesempurnaan buku pada tahun berikutnya, dan semoga buku ini memberi manfaat pada kita.

Kebumen, 2012

KSK BUAYAN

ISAC FFP ALVES

NIP. 197602141995101001

D a f t a r i s i

KATALOG.....	ii
Peta Kecamatan Buayan.....	iii
KATA PENGANTAR	v
Daftar isi.....	vi
Bab I Geografi.....	2
Tabel 1.1 Keadaan Wilayah dan Jarak Kantor Desa Ke Kantor Kecamatan dan Kantor Kabupaten (Km) Per Desa Di Kecamatan Buayan 2011.....	6
Tabel 1.2 Jumlah Curah Hujan Menurut Bulan Per Desa Di Kecamatan Buayan 2011.....	7
Tabel 1.3 Luas Sawah Menurut Jenis Irigasi (Ha) Per Desa Di Kecamatan Buayan 2011.....	8
Tabel 1.4 Luas Lahan Bukan Sawah (Ha) Di Kecamatan Buayan Per Desa 2011.....	9
Tabel 1.5 Letak Geografi, dan keberadaan wilayah per desa Di Kecamatan Buayan 2011.....	11
Table 1.6 Luas Wilayah Kecamatan Buayan Menurut Lahan Sawah Dan Lahan Kering Per Desa/ Kelurahan, 2011.....	14
Tabel 1.7 Luas Lahan Sawah Di Kecamatan Buayan Menurut Kecamatan Dan Peruntukannya Tahun 2011.....	15
BAB II PEMERINTAHAN	20
Tabel 2.1 Jumlah Perangkat Desa dan Anggota Lembaga Desa Di Kecamatan Buayan 2011.....	22

Tabel 2.2 Banyaknya Kaur, Kadus dan Pemb. Kaur Per Desa Di Kecamatan Buayan 2011.....	23
Tabel 2.3 Jumlah Anggota Hansip dan Babinsa (Orang) Di Kecamatan Buayan Per Desa 2011.....	24
Tabel 2.4 Nama Kepala Desa dan Sekretaris Desa Di Kecamatan Buayan 2011.....	25
Tabel 2.6 Nomor Induk, Kode Desa dan Jumlah RT Di Kecamatan Buayan 2011.....	26
Tabel 2.7 Banyaknya Rw Dan Rt Di Kecamatan Buayan Dirinci Menurut Desa / Kelurahan, 2011.....	27
Tabel 2.8 Banyaknya Rw Dan Rt Di Kecamatan Buayan Dirinci Menurut Desa / Kelurahan, 2011.....	28
Bab III Penduduk.....	29
Tabel 3.1 Banyaknya Jumlah Penduduk Per Desa Di Kecamatan Buayan 2011.....	32
Tabel 3.2 Kepadatan Penduduk Per Desa Di Kecamatan Buayan 2011.....	33
Tabel 3.3 Rata-Rata Penduduk Per KK Dirinci Per Desa Di Kecamatan Buayan 2011.....	34
Tabel 3.4 Jumlah Penduduk Menurut Kelompok Umur Desa Karangbolong 2011.....	35
Tabel 3.5 Jumlah Penduduk Menurut Kelompok Umur Desa Jladri 2011.....	36
Tabel 3.6 Jumlah Penduduk Menurut Kelompok Umur Desa Adiwarno 2011.....	37
Tabel 3.7 Jumlah Penduduk Menurut Kelompok Umur Desa Rangkah 2011.....	38

Tabel 3.8 Jumlah Penduduk Menurut Kelompok Umur Desa Wonodadi 2011.....	39
Tabel 3.9 Jumlah Penduduk Menurut Kelompok Umur Desa Geblog 2011.....	40
Tabel 3.10 Jumlah Penduduk Menurut Kelompok Umur Desa Pakuran 2011.....	41
Tabel 3.11 Jumlah Penduduk Menurut Kelompok Umur Desa Rogodadi 2011.....	42
Tabel 3.12 Jumlah Penduduk Menurut Kelompok Umur Desa Buayan 2011.....	43
Tabel 3.13 Jumlah Penduduk Menurut Kelompok Umur Desa Sikayu 2011.....	44
Tabel 3.14 Jumlah Penduduk Menurut Kelompok Umur Desa Karangsari 2011.....	45
Tabel 3.15 Jumlah Penduduk Menurut Kelompok Umur Desa Rogodono 2011.....	46
Tabel 3.16 Jumlah Penduduk Menurut Kelompok Umur Desa Banyumudal 2011.....	47
Tabel 3.17 Jumlah Penduduk Menurut Kelompok Umur Desa Tugu 2011.....	48
Tabel 3.18 Jumlah Penduduk Menurut Kelompok Umur Desa Jogomulyo 2011.....	49
Tabel 3.19 Jumlah Penduduk Menurut Kelompok Umur Desa Nogoraji 2011.....	50
Tabel 3.20 Jumlah Penduduk Menurut Kelompok Umur Desa Mergosono 2011.....	51

Tabel 3.21 Jumlah Penduduk Menurut Kelompok Umur Desa Semampir 2011.....	52
Tabel 3.22 Jumlah Penduduk Menurut Kelompok Umur Desa Purbowani 2011.....	53
Tabel 3.23 Jumlah Penduduk Menurut Kelompok Umur Desa Jatiroto 2011.....	54
Tabel 3.24 Jumlah Penduduk Lahir, Mati, Datang dan Pergi Per Desa Di Kecamatan Buayan 2011.....	55
Tabel 3.25 Jumlah Penduduk Menurut Tingkat Pendidikan Per Desa Di Kecamatan Buayan 2011.....	59
Tabel 3.26 Mata Pencaharian Penduduk Per Desa Di Kecamatan Buayan 2012	62
Bab IV Sosial.....	69
Tabel 4.1 Jumlah Pemeluk Agama Per Desa Di Kecamatan Buayan 2011	73
Tabel 4.2 Jumlah Tempat Ibadah Per Desa Di Kecamatan Buayan 2011	75
Tabel 4.3 Jumlah TK , Murid dan Guru Per Desa Di Kecamatan Buayan 2011.....	77
Tabel 4.4 Jumlah SD , Murid dan Guru Per Desa Di Kecamatan Buayan 2011.....	78
Tabel 4.5 Jumlah MI , Murid dan Guru Per Desa Di Kecamatan Buayan 2011.....	79
Tabel 4.6 Jumlah SMP , Murid dan Guru Per Desa Di Kecamatan Buayan 2011.....	80
Tabel 4.7 Jumlah Peserta KB , Berdasar Jenis Per Desa Di Kecamatan Buayan 2011.....	81

Tabel 4.8 Jumlah Peserta KB , Berdasar Jenis Per Desa Di Kecamatan Buayan 2011.....	82
Tabel 4.9 Jumlah PUS Per KK serta Persentasenya Dirinci Per Desa Di Kecamatan Buayan 2011.....	83
Tabel 4.10 Jumlah Masyarakat Miskin Dirinci Per Desa Di Kecamatan Buayan 2011.....	84
Tabel 4.11 Banyaknya Keluarga Pra Sejahtera .KS I Dirinci Per Desa Di Kecamatan Buayan 2011.....	85
Tabel 4.12 Banyaknya Posyandu dan Kader Dirinci Per Desa Di Kecamatan Buayan 2012.....	87
Tabel 4.13 Banyaknya Rumah Penduduk Menurut Jenis Lantainya Dirinci Per Desa Di Kecamatan Buayan 2012.....	88
Tabel 4.14 Banyaknya Rumah Penduduk Menurut Jenis Dindingnya Dirinci Per Desa Di Kecamatan Buayan 2012.....	89
Tabel 4.15 Banyaknya Rumah Tangga Menurut Sumber Air Minum Dirinci Per Desa Di Kecamatan Buayan 2012.....	90
Bab V Pertanian dan Peternakan.....	95
Tabel 5.1 Luas Tanam Komoditas Padi Sawah (Ha) Dirinci Per Desa Di Kecamatan Buayan 2012.....	97
Tabel 5.2 Luas Tanam Komoditas Kedelai (Ha) Dirinci Per Desa Di Kecamatan Buayan 2012.....	98
Tabel 5.3 Banyaknya Rumah Tangga Pemelihara Ternak Sapi Potong dan Kerbau di Kecamatan Buayan Dirinci Per Desa Tahun 2011.....	99
Tabel 5.4 Banyaknya Ternak Sapi Potong yang Dipelihara Rumah Tangga di Kecamatan Buayan Menurut Tujuan Pemeliharaan Tahun 2011.....	100
Bab VI Ekonomi dan Keuangan.....	101

Tabel 6.1 Banyaknya Sarana Perekonomian Dirinci Menurut Jenisnya Per Desa Tahun 2011.....	103
Tabel 6.2 Banyaknya Pasar dan Kelompok Pertokoan di Kecamatan Buayan Dirinci Per desa Tahun 2011.....	104
Tabel 6.3 Banyaknya Bank Umum dan BPR di Kecamatan Buayan Dirinci Per desa Tahun 2011.....	105
Tabel 6.4 Banyaknya Industri Kecil dan Mikro di Kecamatan Buayan Dirinci Per Desa Tahun 2011.....	106

<http://kebumenkab.bps.go.id>

Geografi



<http://ke...>

B a b I G e o g r a f i

Letak wilayah Kecamatan Buayan secara geografis dapat dikatakan wilayah bagian barat Kabupaten Kebumen. Hal ini dapat dilihat dari peta Kabupaten Kebumen dimana wilayah Kecamatan Buayan berbatasan dengan dua kecamatan yaitu Kecamatan Ayah dan Kecamatan Rowokele yang merupakan kecamatan paling barat yang berbatasan langsung dengan Kabupaten Banyumas.

Wilayah Kecamatan Buayan memanjang dari selatan ke utara. Di sebelah selatan berbatasan dengan Samudera Hindia dan sebelah utara berbatasan dengan Kecamatan Sempor, sehingga sangat beragam karakteristik wilayahnya. ada desa berbatasan langsung dengan pantai dan ada desa yang merupakan pegunungan, serta ada pula desa yang berupa dataran dan digunakan untuk jalur transportasi utama jalan lingkar selatan.

Kecamatan Buayan terletak di sebelah barat pusat pemerintahan Kabupaten Kebumen, dengan jarak 31 kilometer. Meskipun jaraknya jauh namun sarana dan prasarana transportasi cukup memadai. Jarak kantor desa terdekat dengan kantor kecamatan adalah Desa Buayan hanya 0.5 kilometer. Sementara desa terjauh adalah Desa Tugu, sejauh 28 kilometer. Sedangkan jarak ke kantor kabupaten terjauh adalah Desa Karangbolong, sejauh 41 kilometer (data kecamatan)

Kecamatan Buayan terbagi menjadi 20 Desa. 11 Desa diantaranya merupakan dataran tinggi atau sebesar 55 % wilayah Kecamatan Buayan selebihnya 45 % berupa dataran rendah. Sembilan desa yang dapat dikategorikan dataran rendah adalah Desa Rangkah, Desa Geblog, Desa Rogodadi, Desa Buayan, Desa Mergosono, Desa Semampir, Desa Purbowangi, dan Desa Jatiroto. Letak Kecamatan Buayan ada di tengah wilayah kecamatan tepatnya di Desa Buayan.

Berikut beberapa konsep dan definisi yang dipakai dalam buku ini :
Lahan Sawah adalah lahan pertanian yang berpetak-petak dan dibatasi oleh pematang (galengan atau saluran) untuk menahan atau menyalurkan air yang biasanya digunakan untuk menanam padi sawah tanpa memandang dimana diperolehnya status tanah tersebut

Lahan bukan sawah (lahan kering) terdiri lahan yang diusahakan bukan untuk pertanian dan untuk pertanian. Lahan bukan sawah yang diusahakan untuk pertanian misalnya : tegal/kebun/ladang/huma ,tambak/empang, Pengembalaan/padang rumput lahan yang ditanami kayu-kayuan/ hutan rakyat dan perkebunan. Lahan bukan sawah yang diusahakan bukan pertanian seperti perumahan dan pemukiman, dan lahan untuk bangunan

Tegal/ kebun adalah lahan bukan sawah yang ditanami tanaman musiman atau tahunan, letaknya terpisah dengan halaman sekitar rumah serta pemakaiannya tidak berpindah-pindah.

Jarak dari kantor desa / kelurahan ke kantor kecamatan yang membawahi
yaitu jarak (dalam kilometer) yang biasanya ditempuh masyarakat desa/
kelurahan jika mereka pergi ke kantor kecamatan yang membawahi
desa/kelurahannya

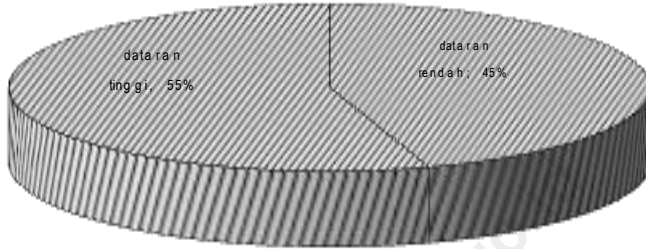
Jarak dari kantor desa/kelurahan ke kantor kabupaten yang membawahi
yaitu jarak (dalam kilometer) yang biasanya ditempuh masyarakat desa/
kelurahan jika mereka pergi ke kantor kabupaten yang membawahi
desa/kelurahannya

Jarak dari kantor desa/kelurahan ke kantor Provinsi yang membawahi yaitu
jarak (dalam kilometer) yang biasanya ditempuh masyarakat desa/
kelurahan jika mereka pergi ke kantor Propinsi yang membawahi
desa/kelurahannya

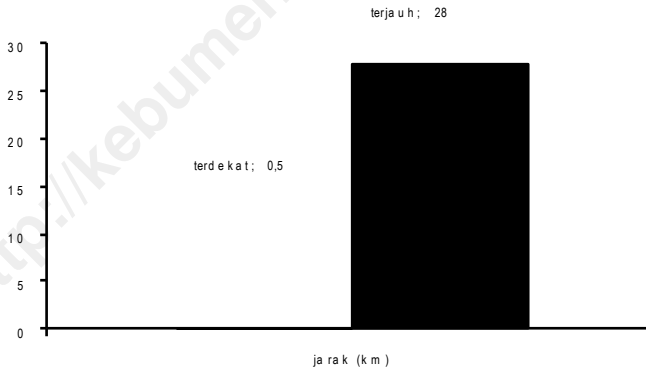
Topografi desa/kelurahan. menurut topografisnya desa/kelurahan dibagi
menjadi desa/kelurahan datar dan desa/ kelurahan berbukit- bukit.

1. Desa datar adalah desa/kelurahan yang wilayahnya sebagian
besar merupakan daerah datar.
2. Desa berbukit-bukit adalah desa/kelurahan yang wilayahnya
berbukit-bukit

Grafik 1.1 Presentase keadaan letak wilayah desa di kecamatan Buayan



Grafik 1.2 jarak terdekat dan terjauh kantor desa ke kantor kecamatan (km)



Tabel 1.1 Keadaan Wilayah dan Jarak Kantor Desa Ke Kantor
Kecamatan dan Kantor Kabupaten (Km) Per Desa Di
Kecamatan Buayan 2011

	Desa	Dataran	Jarak ke kantor kecamatan	Jarak ke kantor kabupaten
	(1)	(2)	(3)	(4)
1.	Karangbolong	Tinggi	10	41
2.	Jladri	Tinggi	7	37
3.	Adiwarno	Tinggi	5	36
4.	Rangkah	Rendah	4.5	35.5
5.	Geblog	Rendah	4	35
6.	Wonodadi	Tinggi Tinggi	7	36
7.	Pakuran	Rendah	5	37
8.	Rogodadi	Rendah	3	34
9.	Buayan	Tinggi	0.5	31
10.	Sikayu	Rendah	3	28
11.	karangsari	Tinggi	4	27
12.	Rogodono	Tinggi	5	26
13.	Banyumudal	Tinggi	8	29
14.	Tugu	Tinggi	28	31
15.	Jogomulyo	Tinggi	14	32
16.	Nagoraji	Rendah	9	30
17.	Mergosono	Rendah	5	23
18.	Semampir	Rendah	8	25
19.	Purbowangi	Rendah	12	24
20.	Jatiroto		14	26

Sumber : Statistik Kecamatan Buayan

Tabel 1.2 Banyaknya Hari Hujan dan Curah Hujan Menurut Bulan Per Desa Di Kecamatan Buayan 2011

	Bulan	Banyak- nya hari hujan	Banyaknya curah hujan
	(1)	(2)	(3)
1.	Januari	14	338
2.	Februari	16	447
3.	Maret	12	274
4.	April	20	462
5.	Mei	12	210
6.	Juni	1	8
7.	Juli	-	0
8.	Agustus	-	0
9.	September	-	0
10.	Oktober	1	11
11.	November	11	365
12.	Desember	20	225

Sumber: Kantor Kecamatan Buayan

Tabel 1.3 Luas Sawah Menurut Jenis Irigasi (Ha) Per Desa Di Kecamatan Buayan 2011

	Desa	Teknis	½ teknis	Tadah hujan
	(1)	(2)	(3)	(4)
Jumlah		253,74	293,21	584,53
1.	Karangbolong	-	-	30,08
2.	Jladri	-	14	13,5
3.	Adiwarno	-	-	74,35
4.	Rangkah	-	15	60
5.	Geblog	-	-	38,75
6.	Wonodadi	-	-	15
7.	Pakuran	-	-	4
8.	Rogodadi	-	40	20
9.	Buayan	48,50	33,20	0,80
10.	Sikayu	87,51	-	-
11.	karangsari	10	15	7
12.	Rogodono	23,60	-	7
13.	Banyumudal	-	-	70
14.	Tugu	-	4	7
15.	Jogomulyo	-	-	20
16.	Nogoraji	2,50	2,50	5
17.	Mergosono	5	102,64	38,55
18.	Semampir	16,69	8,83	3
19.	Purbowangi	35,51	34,04	39
20.	Jatiroto	24,43	24	10

Sumber: Statistik Kecamatan Buayan

Tabel 1.4 Luas Lahan Bukan Sawah (Ha) Di Kecamatan Buayan Per Desa 2011

Desa	Pekarangan	Tegal	Hutan rakyat/ Negara
(1)	(2)	(3)	(4)
Jumlah	1376.26	1820.6	1710.41
1. Karangbolong	39.00	131.00	71.57
2. Jladri	60.76	100.80	161.00
3. Adiwarno	124.78	73.29	159.53
4. Rangkah	72.00	78.56	-
5. Geblug	34.27	24.00	-
6. Wonodadi	126.08	106.03	244.00
7. Pakuran	193.00	173.26	415.00
8. Rogodadi	47.23	0.95	125.40
9. Buayan	53.10	-	61.70
10. Sikayu	-	351.69	227.21
11. karangsari	71.29	16.31	-
12. Rogodono	157.78	15.00	-
13. Banyumudal	78.00	113.02	193.00
14. Tugu	8.75	220.00	52.00
15. Jogomulyo	15.00	235.00	-
16. Ngoraji	47.50	156.81	--
17. Mergosono	37.02	6.79	-
18. Semampir	25.00	7.00	-
19. Purbowangi	76.00	5.09	-
20. Jatiroto	109.70	6.00	-

Sumber : Statistik Kecamatan Buayan

Tabel 1.4 lanjutan

	Desa	Lain-lain	Jumlah
	(1)	(5)	(6)
Jumlah		727,97	5571,23
1.	Karangbolong	-	241,57
2.	Jladri	126,28	448,83
3.	Adiwarno	-	357,60
4.	Rangkah	-	150,56
5.	Geblog	-	58,27
6.	Wonodadi	-	476,10
7.	Pakuran	-	781,26
8.	Rogodadi	-	173,58
9.	Buayan	-	114,80
10.	Sikayu	351,69	930,60
11.	karangsari	-	87,60
12.	Rogodono	-	172,78
13.	Banyumudal	50,00	260,02
14.	Tugu	-	330,75
15.	Jogomulyo	-	250,00
16.	Nogoreji	200,00	404,31
17.	Mergosono	-	43,81
18.	Semampir	-	42,00
19.	Purbowangi	-	121,09
20.	Jatiroto	-	125,70

Sumber: Kantor Kecamatan Buayan

Tabel 1.5 Letak Geografi, dan keberadaan wilayah per desa Di
Kecamatan Buayan 2011

Desa	Letak geografis	Ketinggian Permukaan laut (m)	Keberadaan wilayah
(1)	(2)	(2)	(3)
1. Karangbolong	Pantai	7.00	Diluar kawasan hutan
2. Jladri	Bukan Pantai	6.50	Diluar kawasan hutan
3. Adiwarno	Bukan Pantai	6.80	Ditepi kawasan hutan
4. Rangkah	Bukan Pantai	5.00	Diluar kawasan hutan
5. Geblug	Bukan Pantai	5.00	Diluar kawasan hutan
6. Wonodadi	Bukan Pantai	6.00	Ditepi kawasan hutan
7. Pakuran	Bukan Pantai	6.50	Ditepi kawasan hutan
8. Rogodadi	Bukan Pantai	5.00	Diluar kawasan hutan
9. Buayan	Bukan Pantai	3.50	Ditepi kawasan hutan
10. Sikayu	Bukan Pantai	8.00	Ditepi kawasan hutan
11. karangsari	Bukan Pantai	7.00	Diluar kawasan hutan
12. Rogodono	Bukan Pantai	7.00	Diluar kawasan hutan
13. Banyumudal	Bukan Pantai	7.50	Diluar kawasan hutan
14. Tugu	Bukan Pantai	7.40	Diluar kawasan hutan
15. Jogomulyo	Bukan Pantai	7.20	Diluar kawasan hutan
16. Ngoraji	Bukan Pantai	7.50	Diluar kawasan hutan
17. Mergosono	Bukan Pantai	7.50	Diluar kawasan hutan
18. Semampir	Bukan Pantai	7.30	Diluar kawasan hutan
19. Purbowangi	Bukan Pantai	7.20	Diluar kawasan hutan
20. Jatiroto	Bukan Pantai	7.30	Diluar kawasan hutan

Sumber : Statistik Kecamatan Buayan

Table 1.6 Luas Wilayah Kecamatan Buayan Menurut Lahan Sawah
Dan Lahan Kering Per Desa/Kelurahan, 2011

Desa / Kelurahan	Luas (Ha)		
	Lahan Sawah	Lahan Kering	Jumlah
(1)	(2)	(3)	(4)
Jumlah	1110	5570	6680
1. Karangbolong	30	249	279
2. Jladri	147	431	578
3. Adiwarmo	75	370	445
4. Rangkah	75	148	223
5. Geblug	39	60	99
6. Wonodadi	15	478	493
7. Pakuran	4	788	792
8. Rogodadi	60	88	148
9. Buayan	80	244	324
10. Sikayu	87	645	732
11. karangsari	32	99	131
12. Rogodono	31	179	210
13. Banyumudal	60	231	291
14. Tugu	4	490	494
15. Jogomulyo	40	234	274
16. Nogoraji	7	415	422
17. Mergosono	116	78	194
18. Semampir	35	47	82
19. Purbowani	104	163	267
20. Jatiroto	69	133	202

Sumber : Dinas Pertanian dan Perkebunan Kabupaten Kebuman

Tabel 1.7 Luas Lahan Sawah Di Kecamatan Buayan Menurut
Kecamatan Dan Peruntukannya Tahun 2011

Desa / Kelurahan	Irigasi Teknis (Ha)					Jumlah
	Dalam setahun ditanami padi			Tidak ditana mi padi	Semen tara tidak diusah	
	Tiga kali	Dua kali	Sekali			
(1)	(2)	(3)	(4)	(5)	(6)	(7)
Jumlah / Total	-	644	-	-	-	644
1. Karangbolong	-	-	-	-	-	-
2. Jladri	-	14	-	-	-	14
3. Adiwarno	-	-	-	-	-	0
4. Rangkah	-	15	-	-	-	15
5. Geblug	-	7	-	-	-	7
6. Wonodadi	-	-	-	-	-	-
7. Pakuran	-	-	-	-	-	-
8. Rogodadi	-	40	-	-	-	40
9. Buayan	-	74	-	-	-	74
10. Sikayu	-	87	-	-	-	87
11. karangsari	-	30	-	-	-	30
12. Rogodono	-	24	-	-	-	24
13. Banyumudal	-	40	-	-	-	40
14. Tugu	-	-	-	-	-	-
15. Jogomulyo	-	40	-	-	-	40
16. Nogoraji	-	2	-	-	-	2
17. Mergosono	-	108	-	-	-	108
18. Semampir	-	35	-	-	-	35
19. Purbowangi	-	69	-	-	-	69
20. Jatiroto	-	59	-	-	-	59

Sumber : Dinas Pertanian dan Perkebunan Kabupaten Kebumen

l.8 l a n j u t a n

Desa / Kelurahan	Irigasi Sederhana (Ha)					Jumlah (19)
	Dalam setahun ditanami padi			Tidak ditana mi padi	Semen tara tidak diusah	
	Tiga kali (14)	Dua kali (15)	Sekali (16)			
(1)	(14)	(15)	(16)	(17)	(18)	(19)
Jumlah / Total	-	104.00	-	-	-	104.00
1. Karangbolong	-	-	-	-	-	-
2. Jladri	-	-	-	-	-	-
3. Adiwarno	-	-	-	-	-	-
4. Rangkah	-	60	-	-	-	60.00
5. Geblug	-	20	-	-	-	20.00
6. Wonodadi	-	-	-	-	-	-
7. Pakuran	-	4	-	-	-	4.00
8. Rogodadi	-	20	-	-	-	20.00
9. Buayan	-	-	-	-	-	-
10. Sikayu	-	-	-	-	-	-
11. karangsari	-	-	-	-	-	-
12. Rogodono	-	-	-	-	-	-
13. Banyumudal	-	-	-	-	-	-
14. Tugu	-	-	-	-	-	-
15. Jogomulyo	-	-	-	-	-	-
16. Ngoraji	-	-	-	-	-	-
17. Mergosono	-	-	-	-	-	-
18. Semampir	-	-	-	-	-	-
19. Purbowangi	-	-	-	-	-	-
20. Jatiroto	-	-	-	-	-	-

Sumber : Dinas Pertanian dan Perkebunan Kabupaten Kebumen

l.8 l a n j u t a n

Irigasi Desa / Non PU
(Ha)


Desa / Kelurahan	Dalam setahun ditanami padi			Tidak ditana mi padi	Semen tara tidak diusah	Jumla h
	Tiga kali	Dua kali	Sekali			
(1)	(20)	(21)	(22)	(23)	(24)	(25)
Jumlah / Total	-	80.00	-	-	-	80.00
1. Karangbolong	-	8.00	-	-	-	8.00
2. Jladri	-	36.00	-	-	-	36.00
3. Adiwarno	-	22.00	-	-	-	22.00
4. Rangkah	-	-	-	-	-	-
5. Geblug	-	-	-	-	-	-
6. Wonodadi	-	-	-	-	-	-
7. Pakuran	-	-	-	-	-	-
8. Rogodadi	-	-	-	-	-	-
9. Buayan	-	-	-	-	-	-
10. Sikayu	-	-	-	-	-	-
11. karangsari	-	-	-	-	-	-
12. Rogodono	-	-	-	-	-	-
13. Banyumudal	-	-	-	-	-	-
14. Tugu	-	-	-	-	-	-
15. Jogomulyo	-	-	-	-	-	-
16. Ngoraji	-	-	-	-	-	-
17. Mergosono	-	-	-	-	-	-
18. Semampir	-	-	-	-	-	-
19. Purbowangi	-	14.00	-	-	-	14.00
20. Jatiroto	-	-	-	-	-	-

Sumber : Dinas Pertanian dan Perkebunan Kabupaten Kebumen

l.8 lanjutan

Desa / Kelurahan	Tadah Hujan (Ha)					Jumlah
	Dalam setahun ditanami padi			Tidak ditanami padi	Sement ara tidak diusah	
	Tiga kali	Dua kali	Sekali			
(1)	(26)	(27)	(28)	(29)	(30)	(32)
Jumlah / Total	-	246.00	-	-	-	246.00
1. Karangbolong	-	11	-	-	-	11.00
2. Jladri	-	99	-	-	-	99.00
3. Adiwarno	-	53	-	-	-	53.00
4. Rangkah	-	-	-	-	-	-
5. Geblug	-	4	-	-	-	4.00
6. Wonodadi	-	2	-	-	-	2.00
7. Pakuran	-	-	-	-	-	-
8. Rogodadi	-	-	-	-	-	-
9. Buayan	-	6	-	-	-	6.00
10. Sikayu	-	-	-	-	-	-
11. karangsari	-	2	-	-	-	2.00
12. Rogodono	-	7	-	-	-	7.00
13. Banyumudal	-	20	-	-	-	20.00
14. Tugu	-	-	-	-	-	-
15. Jogomulyo	-	-	-	-	-	-
16. Ngoraji	-	-	-	-	-	-
17. Mergosono	-	5	-	-	-	5.00
18. Semampir	-	8	-	-	-	8.00
19. Purbowangi	-	19	-	-	-	19.00
20. Jatiroto	-	10	-	-	-	10.00

Sumber : Dinas Pertanian dan Perkebunan Kabupaten Kebumen



Pemerintahan

<http://kebumenkab.bpp.go.id>

B A B II P E M E R I N T A H A N

Kecamatan Buayan terdiri dari 20 desa. Dari 20 wilayah yang ada kesemuanya berstatus desa. Di dalam desa terdapat pemerintahan yang terdiri dari Perangkat Desa, BPD LKMD, dan lembaga sosial lainnya. Seluruh jabatan kepala desa di Kecamatan Buayan terisi, jumlah kepala desa laki-laki sebanyak 18 orang dan sisanya perempuan sebanyak 2 orang (10 % dari jumlah kepala desa di Kecamatan Buayan)

Jumlah perangkat desa se-Kecamatan Buayan sebanyak 243 orang, atau berkurang 3 orang dari jumlah tahun sebelumnya (tahun 2010) sebanyak 246 orang. Desa dengan jumlah perangkat terbanyak ada di Desa Jladri sebanyak 19 orang atau sebesar 0.07 % dari seluruh jumlah perangkat se Kecamatan Buayan. Sedangkan jumlah perangkat desa paling sedikit ada di Desa Semampir hanya 7 orang (0.02 %) dari seluruh jumlah perangkat se Kecamatan Buayan. Rata-rata jumlah perangkat tiap desa adalah 12 orang.

Seluruh desa di Kecamatan Buayan memiliki BPD dan LKMD, jumlah anggota BPD se Kecamatan Buayan sebanyak 165. Jumlah anggotanya bervariasi dengan rata-rata jumlah anggota BPD tiap desa sebanyak 8 orang, untuk LKMD jumlah anggota se Kecamatan Buayan sebanyak 209 dan rata-rata jumlah anggota LKMD tiap desa sebanyak 10 orang.

Dalam menjalankan pemerintahan perangkat desa tidak lepas dari bantuan ketua satuan lingkungan setempat, baik ketua RT maupun RW, jumlah

RT se Kecamatan Buayan sebanyak 328 RT, jumlah RT terbanyak ada di Desa
Nogoraji sebanyak 25 RT, RW sebanyak 90 RW, jumlah RW terbanyak ada di
Desa Jladri sebanyak 10 RW.

<http://kebumenkab.bps.go.id>

Tabel 2.1 Jumlah Perangkat Desa dan Anggota Lembaga Desa Di
Kecamatan Buayan 2011

Desa	Perangkat Desa	Anggota BPD	Anggota LKMD
(1)	(2)	(3)	(4)
Jumlah	243	165	209
1. Karangbolong	12	7	10
2. Jladri	19	9	9
3. Adiwarno	14	7	6
4. Rangkah	14	7	11
5. Geblug	11	5	12
6. Wonodadi	8	7	17
7. Pakuran	11	7	13
8. Rogodadi	11	7	12
9. Buayan	12	9	11
10. Sikayu	12	11	7
11. karangsari	10	5	8
12. Rogodono	11	9	8
13. Banyumudal	13	11	8
14. Tugu	12	11	12
15. Jagomulyo	11	9	8
16. Nogaraji	14	10	13
17. Mergosono	12	8	13
18. Semampir	7	5	7
19. Purbowangi	16	11	12
20. Jatiroto	13	10	12

Sumber: Statistik Kecamatan Buayan

Tabel 2.2 Banyaknya Kaur, Kadus dan Pemb. Kaur Per Desa Di
Kecamatan Buayan 2011

Desa	KAUR	KADUS	PEMB. KAUR
(1)	(2)	(3)	(4)
JUMLAH	91	84	38
1. Karangbolong	4	4	1
2. Jladri	5	5	3
3. Adiwarno	5	5	2
4. Rangkah	4	5	3
5. Geblug	5	3	1
6. Wonodadi	5	2	2
7. Pakuran	3	3	1
8. Rogodadi	5	5	2
9. Buayan	5	5	2
10. Sikayu	4	6	3
11. karangsari	5	2	3
12. Rogodono	5	4	1
13. Banyumudal	5	5	2
14. Tugu	5	4	1
15. Jogomulyo	4	3	1
16. Nogaraji	5	5	2
17. Mergosono	4	5	3
18. Semampir	4	2	1
19. Purbowangi	4	7	2
20. Jatiroto	5	4	2

Sumber: Statistik Kecamatan Buayan

Tabel 2.3 Jumlah Anggota Hansip dan Babinsa (Orang) Di
Kecamatan Buayan Per Desa 2011

Desa	Anggota hansip	Anggota BABINSA
(1)	(2)	(3)
Jumlah	608	20
1. Karangbolong	31	1
2. Jladri	24	1
3. Adiwarno	30	1
4. Rengkah	10	1
5. Geblug	30	1
6. Wonodadi	24	1
7. Pakuran	23	1
8. Rogodadi	13	1
9. Buayan	20	1
10. Sikayu	41	1
11. karangsari	32	1
12. Rogodono	20	1
13. Banyumudal	32	1
14. Tugu	55	1
15. Jogomulyo	42	1
16. Ngoraji	50	1
17. Mergosono	30	1
18. Semampir	35	1
19. Purbowangi	40	1
20. Jatiroto	26	1

Sumber : Statistik Kecamatan Buayan

Tabel 2.4 Nama Kepala Desa dan Sekretaris Desa Di Kecamatan Buayan 2011

	Desa	Kepala Desa	Sekretaris Desa
	(1)	(2)	(3)
1.	Karangbolong	Sobirin	Pj. Sakirin
2.	Jladri	Sudi	Warisman
3.	Adiwarno	Wawan Rajiko	Pj. Supardi
4.	Rangkah	Langgeng hidayat	Ripta Miharjo
5.	Geblog	Saman HS	Suwarno
6.	Wonodadi	Suparman	Pj. Supono
7.	Pakuran	Riyawan	Turahman
8.	Rogodadi	Eko Sudaryanto	Sudibyo
9.	Buayan	Bambang L	Purwanto
10.	Sikayu	Sukiyem	Pj. Sarpino
11.	Karangsari	Suprpto	Sigit Purwanto
12.	Rogodono	Suyatno	Suranto
13.	Banyumudal	Asmoro	Supriyadi
14.	Tugu	Mu'sin	Bambang S
15.	Jogomulyo	Turisman	Marno
16.	Nogoraji	Sakirin	Marsim
17.	Mergosono	Kasiran	Pj. Sucipto
18.	Semampir	Munasih	Pj. Muslimin
19.	Purbowangi	Panggung	Pj. Umiyanto
20.	Jatiroto	Sarijo	Marinah

Sumber : Statistik Kecamatan Buayan

Tabel 2.6 Nomor Induk, Kode Desa dan Jumlah RT Di Kecamatan Buayan 2011

	Desa	Nomor Induk	Kode Desa	Jumlah RT
			(3)	
	(1)	(2)	(3)	(4)
1.	Karangbolong	75	050201	12
2.	Jladri	74	050202	15
3.	Adiwarno	73	050203	14
4.	Rangkah	71	050204	12
5.	Geblog	70	050205	6
6.	Wonodadi	69	050206	14
7.	Pakuran	72	050207	16
8.	Rogodadi	68	050208	8
9.	Buayan	61	050209	18
10.	Sikayu	62	050210	21
11.	karangsari	63	050211	10
12.	Rogodono	64	050212	12
13.	Banyumudal	60	050213	20
14.	Tugu	77	050214	24
15.	Jogomulyo	76	050215	21
16.	Nogoraji	65	050216	25
17.	Mergosono	66	050217	15
18.	Semampir	67	050218	10
19.	Purbowangi	78	050219	31
20.	Jatiroto	79	050220	24

Sumber : Statistik Kecamatan Buayan

Tabel 2.7 Banyaknya Rw Dan Rt Di Kecamatan Buayan Dirinci
Menurut Desa/Kelurahan, 2011

Desa / Kelurahan	RW	RT
(1)	(2)	(3)
Jumlah	91	393
1. Karangbolong	3	12
2. Jladri	10	15
3. Adiwarno	2	14
4. Rangkah	5	12
5. Geblug	3	6
6. Wonodadi	4	14
7. Pakuran	6	16
8. Rogodadi	5	8
9. Buayan	3	18
10. Sikayu	9	21
11. karangsari	2	10
12. Rogodono	4	12
13. Banyumudal	5	20
14. Tugu	5	24
15. Jogomulyo	3	21
16. Ngoraji	5	25
17. Mergosono	5	15
18. Semampir	2	10
19. Purbowangi	6	31
20. Jatiroto	4	24

Sumber : Statistik Kecamatan Buayan

Tabel 2.8 Banyaknya Rw Dan Rt Di Kecamatan Buayan Dirinci Menurut Desa/Kelurahan, 2011

Desa / Kelurahan	Kepala Desa/Lurah	Sekretaris Desa	Kepala Urusan	Pembantu Kaur	Kepala Dusun	Jumlah
(1)	(2)	(3)	(4)	(5)	(6)	(7)
Jumlah	20	20	91	38	84	253
1. Karangbolong	1	1	4	1	4	11
2. Jladri	1	1	5	3	5	15
3. Adiwarno	1	1	5	2	5	14
4. Rangkah	1	1	4	3	5	14
5. Geblug	1	1	5	1	3	11
6. Wonodadi	1	1	5	2	2	11
7. Pakuran	1	1	3	1	3	9
8. Rogodadi	1	1	5	2	5	14
9. Buayan	1	1	5	2	5	14
10. Sikayu	1	1	4	3	6	15
11. karangsari	1	1	5	3	2	12
12. Rogodono	1	1	5	1	4	12
13. Banyumudal	1	1	5	2	5	14
14. Tugu	1	1	5	1	4	12
15. Jogomulyo	1	1	4	1	3	10
16. Ngoraji	1	1	5	2	5	14
17. Mergosono	1	1	4	3	5	14
18. Semampir	1	1	4	1	2	9
19. Purbowangi	1	1	4	2	7	15
20. Jatiroto	1	1	5	2	4	13

Sumber :Statistik Kecamatan Buayan



Penduduk

<http://kebumeasppps.guru>

B a b I I I P e n d u d u k

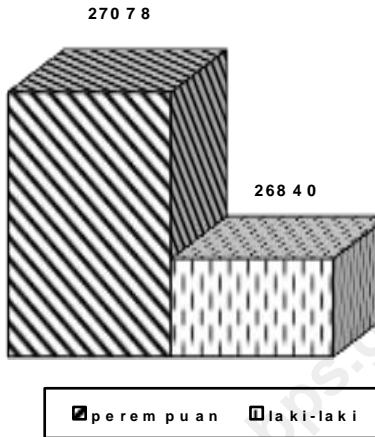
Jumlah penduduk Kecamatan Buayan pada Tahun 2010 sebanyak 53.918 jiwa, laki-laki sebanyak 26.840 dan perempuan sebanyak 27.078, pada tahun 2011 terjadi pertambahan yang disebabkan karena kelahiran dan mutasi.

Kepadatan penduduk per desa 917 orang per km². Kepadatan penduduk tertinggi di Desa Purbowangi sebanyak 2443 orang per km², sedangkan kepadatan penduduk terkecil di Desa Pakuran sebanyak 217 orang per km².

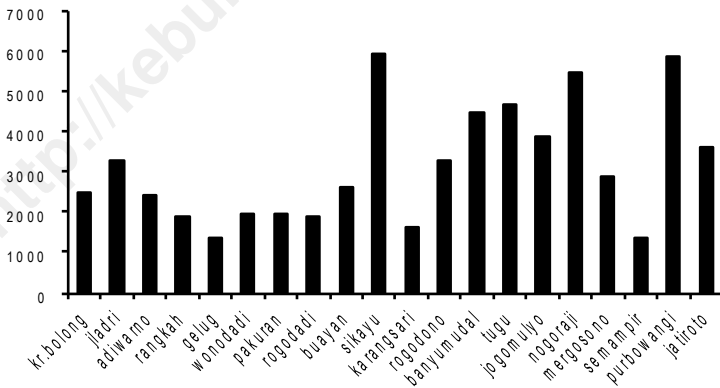
Jumlah penduduk terbesar ada di Desa Sikayu sebanyak 5.935 jiwa (0,09 % dari total jumlah penduduk Kecamatan Buayan) sedangkan jumlah penduduk terkecil ada di Desa Semampir sebanyak 1.365 jiwa (0,02 dari total jumlah penduduk Kecamatan Buayan)

Jumlah rumah tangga Di Kecamatan Buayan pada tahun 2011 sebanyak 15.096 rumah tangga, bertambah sebanyak 15 rumah tangga dari tahun 2010 yang berjumlah 15.081 rumah tangga.

Grafik 3.1 Jumlah penduduk kecamatan Buayan berdasar jenis kelamin (jiwa)



Grafik 3.2 Jumlah penduduk per desa



Tabel 3.1 Banyaknya Jumlah Penduduk Per Desa Di Kecamatan Buayan 2011

Desa	Laki-laki	Perempuan	Jumlah
jumlah	26840	27078	53918
01. Karangbolong	1118	1089	2207
02. Jladri	1523	1571	3094
03. Adiwarno	1032	1055	2087
04. Rangkah	690	714	1404
05. Wonodadi	848	859	1707
06. Geblug	552	569	1121
07. Rogodadi	785	804	1589
08. Pakuran	849	850	1699
09. Buayan	1065	1131	2196
10. Sikayu	2446	2526	4972
11. Karangsari	686	711	1397
12. Rogodono	1380	1369	2749
13. Banyumudal	2160	2161	4321
14. Tugu	1963	1976	3939
15. Ngoraji	2162	2061	4223
16. Mergosono	1258	1239	2497
17. Semampir	614	558	1172
18. Jogomulyo	1528	1532	3060
19. Purbowangi	2766	2827	5593
20. Jatiroto	1415	1476	2891

Sumber : Statistik Kecamatan Buayan

Tabel 3.2 Kepadatan Penduduk Per Desa Di Kecamatan Buayan
2011

	Desa	Jumlah (orang)	Luas wilayah (km ²)	Kepadatan penduduk
	(1)	(2)	(3)	(4)
1.	Karangbolong	2207	2.79	791
2.	Jladri	3094	5.80	533
3.	Adiwarno	2087	4.44	470
4.	Rangkah	1404	2.25	624
5.	Geblog	1121	0.99	1132
6.	Wonodadi	1707	4.94	346
7.	Pakuran	1699	8.88	191
8.	Rogodadi	1589	2.35	676
9.	Buayan	2196	3.19	688
10.	Sikayu	4972	7.23	688
11.	karangsari	1397	1.13	1236
12.	Rogodono	2749	2.11	1303
13.	Banyumudal	4321	2.91	1485
14.	Tugu	3939	4.94	797
15.	Jogomulyo	3060	2.84	1077
16.	Nogoraji	4223	4.22	1001
17.	Mergosono	2497	1.94	1287
18.	Semampir	1172	0.82	1429
19.	Purbowangi	5593	2.38	2350
20.	Jatiroto	2891	2.02	1431
	Kecamatan	53918	68.42	788

Sumber : Statistik Kecamatan Buayan

Tabel 3.3 Rata-Rata Penduduk Per KK Dirinci Per Desa Di
Kecamatan Buayan 2011

Desa	Jumlah (orang)	Jumlah KK	Rata-rata penduduk per KK
(1)	(2)	(3)	(4)
Kecamatan	63808	16585	4
1. Karangbolong	2575	529	5
2. Jadri	3351	951	4
3. Adiwarno	2473	625	4
4. Rangkah	1888	505	6
5. Geblug	1377	390	3
6. Wonodadi	2020	462	5
7. Pakuran	2023	445	4
8. Rogodadi	1917	996	4
9. Buayan	2686	734	4
10. Sikayu	5951	1695	4
11. karangsari	1832	540	3
12. Rogodono	3274	787	4
13. Banyumudal	4652	1300	4
14. Tugu	4543	1091	4
15. Jogomulyo	3949	931	4
16. Ngoraji	5553	1309	4
17. Mergosono	2879	799	4
18. Semampir	1376	375	4
19. Purbowangi	5759	1583	4
20. Jatiroto	3730	865	4

Sumber : Statistik Kecamatan Buayan

Tabel 3.4 Jumlah Penduduk Menurut Kelompok Umur Desa Karangbolong 2011

Kel. Umur	Laki-laki	Perempuan	Jumlah
(1)	(2)	(3)	(4)
<i>jumlah</i>	1118	1089	2.207
00 - 04	104	100	204
05 - 09	111	110	221
10 - 14	115	99	214
15 - 19	88	72	160
20 - 24	68	97	165
25 - 29	103	93	196
30 - 34	94	106	200
35 - 39	83	82	165
40 - 44	88	82	170
45 - 49	77	86	163
50 - 54	60	63	123
55 - 59	44	35	79
60 - 64	29	20	49
65 - 69	28	20	48
70 - 74	18	10	28
75 +	8	14	22

Sumber: Statistik Kecamatan Buayan

Tabel 3.5 Jumlah Penduduk Menurut Kelompok Umur Desa Jladri
2011

Kel. Umur	Laki-laki	Perempuan	Jumlah
(1)	(2)	(3)	(4)
<i>jumlah</i>	1.523	1.571	3.094
00 - 04	137	148	285
05 - 09	141	167	308
10 - 14	148	163	311
15 - 19	118	89	207
20 - 24	93	89	182
25 - 29	102	104	206
30 - 34	103	113	216
35 - 39	99	125	224
40 - 44	126	144	270
45 - 49	124	111	235
50 - 54	96	94	190
55 - 59	90	73	163
60 - 64	36	47	83
65 - 69	33	39	72
70 - 74	37	35	72
75 +	40	30	70

Sumber : BPS Kebumen

Tabel 3.6 Jumlah Penduduk Menurut Kelompok Umur Desa
Adiwarno 2011

Kel. Umur	Laki-laki	Perempuan	Jumlah
(1)	(2)	(3)	(4)
Jumlah	1.032	1.055	2.087
00 - 04	86	61	147
05 - 09	93	95	188
10 - 14	94	97	191
15 - 19	82	74	156
20 - 24	51	64	115
25 - 29	59	71	130
30 - 34	57	60	117
35 - 39	76	84	160
40 - 44	95	86	181
45 - 49	83	95	178
50 - 54	66	70	136
55 - 59	50	51	101
60 - 64	31	37	68
65 - 69	34	40	74
70 - 74	33	28	61
75 +	42	42	84

<C:\Users\Admin\AppData\Roaming\Microsoft\Word\Kelompok Umur per Desa Hasil SP2010.xlsx>

Sumber : BPS Kebumen

Tabel 3.7 Jumlah Penduduk Menurut Kelompok Umur Desa
Rangkah 2011

Kel. Umur	Laki-laki	Perempuan	Jumlah
(1)	(2)	(3)	(4)
Jumlah	690	714	1404
00 - 04	50	50	100
05 - 09	70	66	136
10 - 14	68	64	132
15 - 19	58	36	94
20 - 24	22	27	49
25 - 29	41	48	89
30 - 34	36	45	81
35 - 39	35	41	76
40 - 44	48	58	106
45 - 49	55	54	109
50 - 54	65	74	139
55 - 59	45	35	80
60 - 64	22	28	50
65 - 69	18	21	39
70 - 74	23	30	53
75 +	34	37	71

Sumber : BPS Kebumen

Tabel 3.8 Jumlah Penduduk Menurut Kelompok Umur Desa
Wanodadi 2011

Kel. Umur	Laki-laki	Perempuan	Jumlah
(1)	(2)	(3)	(4)
Jumlah	848	859	1707
00 - 04	86	100	186
05 - 09	77	80	157
10 - 14	76	63	139
15 - 19	62	53	115
20 - 24	62	61	123
25 - 29	79	80	159
30 - 34	56	72	128
35 - 39	67	60	127
40 - 44	57	58	115
45 - 49	59	69	128
50 - 54	48	47	95
55 - 59	39	29	68
60 - 64	26	23	49
65 - 69	16	17	33
70 - 74	17	25	42
75 +	21	22	43

Sumber : BPS Kebumen

Tabel 3.9 Jumlah Penduduk Menurut Kelompok Umur Desa
Geblug 2011

Kel. Umur	Laki-laki	Perempuan	Jumlah
(1)	(2)	(3)	(4)
Jumlah	552	569	1121
00 - 04	57	41	98
05 - 09	53	45	98
10 - 14	46	57	103
15 - 19	53	39	92
20 - 24	28	30	58
25 - 29	29	38	67
30 - 34	28	31	59
35 - 39	32	41	73
40 - 44	51	44	95
45 - 49	47	59	106
50 - 54	43	39	82
55 - 59	28	18	46
60 - 64	16	16	32
65 - 69	10	21	31
70 - 74	10	27	37
75 +	21	23	44

Sumber : BPS Kebumen

Tabel 3.10 Jumlah Penduduk Menurut Kelompok Umur Desa
Pakuran 2011

Kel. Umur	Laki-laki	Perempuan	Jumlah
(1)	(2)	(3)	(4)
Jumlah	785	804	1589
00 - 04	71	52	123
05 - 09	79	70	149
10 - 14	74	75	149
15 - 19	80	57	137
20 - 24	44	41	85
25 - 29	48	58	106
30 - 34	38	49	87
35 - 39	41	60	101
40 - 44	66	80	146
45 - 49	52	68	120
50 - 54	58	47	105
55 - 59	40	40	80
60 - 64	24	25	49
65 - 69	20	33	53
70 - 74	22	15	37
75 +	28	34	62

Sumber : BPS Kebumen

Tabel 3.11 Jumlah Penduduk Menurut Kelompok Umur Desa Rogodadi 2011

Kel. Umur	Laki-laki	Perempuan	Jumlah
(1)	(2)	(3)	(4)
Jumlah	849	850	1699
00 - 04	93	71	164
05 - 09	102	73	175
10 - 14	81	78	159
15 - 19	41	31	72
20 - 24	35	44	79
25 - 29	53	76	129
30 - 34	42	66	108
35 - 39	81	62	143
40 - 44	63	66	129
45 - 49	50	62	112
50 - 54	50	55	105
55 - 59	41	46	87
60 - 64	29	30	59
65 - 69	31	25	56
70 - 74	31	29	60
75 +	26	36	62

Sumber : BPS Kebumen

Tabel 3.12 Jumlah Penduduk Menurut Kelompok Umur Desa
Buayan 2011

Kel. Umur	Laki-laki	Perempuan	Jumlah
(1)	(2)	(3)	(4)
Jumlah	1.065	1.131	2.196
00 - 04	102	90	192
05 - 09	99	97	196
10 - 14	108	130	238
15 - 19	92	63	155
20 - 24	51	39	90
25 - 29	61	74	135
30 - 34	43	66	109
35 - 39	84	93	177
40 - 44	91	103	194
45 - 49	80	90	170
50 - 54	82	65	147
55 - 59	56	58	114
60 - 64	39	44	83
65 - 69	27	41	68
70 - 74	22	34	56
75 +	28	44	72

Sumber : BPS Kebumen

Tabel 3.13 Jumlah Penduduk Menurut Kelompok Umur Desa
Sikayu 2011

Kel. Umur	Laki-laki	Perempuan	Jumlah
(1)	(2)	(3)	(4)
Jumlah	2446	2526	4972
00 - 04	245	211	456
05 - 09	259	245	504
10 - 14	268	261	529
15 - 19	174	159	333
20 - 24	111	124	235
25 - 29	146	203	349
30 - 34	177	175	352
35 - 39	158	155	313
40 - 44	182	203	385
45 - 49	180	199	379
50 - 54	151	152	303
55 - 59	104	124	228
60 - 64	79	77	156
65 - 69	84	78	162
70 - 74	57	79	136
75 +	71	81	152

Sumber : BPS Kebumen

Tabel 3.14 Jumlah Penduduk Menurut Kelompok Umur Desa
Karangsari 2011

Kel. Umur	Laki-laki	Perempuan	Jumlah
(1)	(2)	(3)	(4)
<i>Jumlah</i>	686	711	1397
00 - 04	55	66	121
05 - 09	73	71	144
10 - 14	78	71	149
15 - 19	64	50	114
20 - 24	34	32	66
25 - 29	37	54	91
30 - 34	40	44	84
35 - 39	46	52	98
40 - 44	58	56	114
45 - 49	56	46	102
50 - 54	32	48	80
55 - 59	37	34	71
60 - 64	19	21	40
65 - 69	16	23	39
70 - 74	19	22	41
75 +	22	21	43

Sumber : BPS Kebumen

Tabel 3.15 Jumlah Penduduk Menurut Kelompok Umur Desa Rogodono 2011

Kel. Umur	Laki-laki	Perempuan	Jumlah
(1)	(2)	(3)	(4)
Jumlah	1380	1369	2749
00 - 04	85	83	168
05 - 09	129	116	245
10 - 14	117	131	248
15 - 19	140	137	277
20 - 24	135	98	233
25 - 29	113	114	227
30 - 34	95	86	181
35 - 39	86	98	184
40 - 44	103	101	204
45 - 49	107	109	216
50 - 54	97	79	176
55 - 59	53	58	111
60 - 64	29	35	64
65 - 69	32	49	81
70 - 74	30	40	70
75 +	29	35	64

Sumber : BPS Kebumen

Tabel 3.16 Jumlah Penduduk Menurut Kelompok Umur Desa
Banyumudal 2011

Kel. Umur	Laki-laki	Perempuan	Jumlah
(1)	(2)	(3)	(4)
Jumlah	2160	2161	4321
00 - 04	191	187	378
05 - 09	204	197	401
10 - 14	231	211	442
15 - 19	196	183	379
20 - 24	184	193	377
25 - 29	174	171	345
30 - 34	130	127	257
35 - 39	130	150	280
40 - 44	150	169	319
45 - 49	159	170	329
50 - 54	127	116	243
55 - 59	101	77	178
60 - 64	54	58	112
65 - 69	44	65	109
70 - 74	31	44	75
75 +	54	43	97

Sumber : BPS Kebumen

Tabel 3.17 Jumlah Penduduk Menurut Kelompok Umur Desa Tugu
2011

Kel. Umur	Laki-laki	Perempuan	Jumlah
(1)	(2)	(3)	(4)
Jumlah	1963	1976	3939
00 - 04	181	159	340
05 - 09	172	162	334
10 - 14	224	199	423
15 - 19	199	167	366
20 - 24	177	164	341
25 - 29	133	146	279
30 - 34	121	125	246
35 - 39	107	124	231
40 - 44	127	147	274
45 - 49	121	147	268
50 - 54	120	127	247
55 - 59	89	89	178
60 - 64	60	71	131
65 - 69	43	63	106
70 - 74	39	44	83
75 +	50	42	92

Sumber : BPS Kebumen

Tabel 3.18 Jumlah Penduduk Menurut Kelompok Umur Desa
Jogomulyo 2011

Kel. Umur	Laki-laki	Perempuan	Jumlah
(1)	(2)	(3)	(4)
Jumlah	2162	2061	4223
00 - 04	210	153	363
05 - 09	222	188	410
10 - 14	245	228	473
15 - 19	188	138	326
20 - 24	119	146	265
25 - 29	138	134	272
30 - 34	122	144	266
35 - 39	151	136	287
40 - 44	151	177	328
45 - 49	179	175	354
50 - 54	115	121	236
55 - 59	102	76	178
60 - 64	61	74	135
65 - 69	53	51	104
70 - 74	46	41	87
75 +	60	79	139

Sumber : BPS Kebumen

Tabel 3.19 Jumlah Penduduk Menurut Kelompok Umur Desa
Nogoraji 2011

Kel. Umur	Laki-laki	Perempuan	Jumlah
(1)	(2)	(3)	(4)
Jumlah	1258	1239	2497
00 - 04	99	94	193
05 - 09	133	101	234
10 - 14	106	100	206
15 - 19	126	104	230
20 - 24	74	68	142
25 - 29	81	83	164
30 - 34	85	91	176
35 - 39	87	107	194
40 - 44	116	108	224
45 - 49	101	103	204
50 - 54	75	77	152
55 - 59	57	50	107
60 - 64	23	41	64
65 - 69	37	34	71
70 - 74	18	33	51
75 +	40	45	85

Sumber : BPS Kebumen

Tabel 3.20 Jumlah Penduduk Menurut Kelompok Umur Desa
Mergosono 2011

Kel. Umur	Laki-laki	Perempuan	Jumlah
(1)	(2)	(3)	(4)
<i>Jumlah</i>	614	558	1172
00 - 04	63	50	113
05 - 09	57	48	105
10 - 14	64	40	104
15 - 19	56	40	96
20 - 24	35	33	68
25 - 29	49	39	88
30 - 34	45	41	86
35 - 39	39	51	90
40 - 44	52	48	100
45 - 49	31	39	70
50 - 54	41	36	77
55 - 59	27	25	52
60 - 64	12	14	26
65 - 69	18	18	36
70 - 74	7	16	23
75 +	18	20	38

Sumber : BPS Kebumen

Tabel 3.21 Jumlah Penduduk Menurut Kelompok Umur Desa
Semampir 2011

Kel. Umur	Laki-laki	Perempuan	Jumlah
(1)	(2)	(3)	(4)
<i>Jumlah</i>	1528	1532	3060
00 - 04	136	124	260
05 - 09	173	162	335
10 - 14	193	169	362
15 - 19	143	98	241
20 - 24	67	78	145
25 - 29	82	112	194
30 - 34	78	98	176
35 - 39	97	117	214
40 - 44	123	115	238
45 - 49	108	111	219
50 - 54	98	100	198
55 - 59	76	68	144
60 - 64	46	50	96
65 - 69	43	40	83
70 - 74	25	32	57
75 +	40	58	98

Sumber : BPS Kebumen

Tabel 3.22 Jumlah Penduduk Menurut Kelompok Umur Desa
Purbowani 2011

Kel. Umur	Laki-laki	Perempuan	Jumlah
(1)	(2)	(3)	(4)
Jumlah	2766	2827	5593
00 - 04	252	218	470
05 - 09	254	247	501
10 - 14	277	308	585
15 - 19	266	264	530
20 - 24	192	185	377
25 - 29	195	206	401
30 - 34	216	246	462
35 - 39	200	189	389
40 - 44	190	206	396
45 - 49	194	206	400
50 - 54	162	168	330
55 - 59	142	109	251
60 - 64	59	74	133
65 - 69	45	65	110
70 - 74	57	65	122
75 +	65	71	136

Sumber : BPS Kebumen

Tabel 3.23 Jumlah Penduduk Menurut Kelompok Umur Desa
Jatiroto 2011

Kel. Umur	Laki-laki	Perempuan	Jumlah
(1)	(2)	(3)	(4)
Jumlah	1415	1476	2891
00 - 04	118	122	240
05 - 09	154	126	280
10 - 14	169	174	343
15 - 19	129	118	247
20 - 24	96	118	214
25 - 29	103	100	203
30 - 34	85	96	181
35 - 39	85	88	173
40 - 44	100	87	187
45 - 49	90	113	203
50 - 54	91	90	181
55 - 59	57	54	111
60 - 64	34	37	71
65 - 69	33	36	69
70 - 74	21	28	49
75 +	50	89	139

Sumber : BPS Kebumen

Tabel 3.24 Jumlah Penduduk Lahir, Mati, Datang dan Pergi Per Desa Di Kecamatan Buayan 2011

Desa	Lahir		Jumlah
	Laki-laki	Perempuan	
(1)	(2)	(3)	(4)
Jumlah	280	264	544
1. Karangbolong	15	12	27
2. Jladri	11	9	20
3. Adiwarno	15	12	27
4. Rangkah	8	11	19
5. Geblug	12	14	26
6. Wonodadi	13	16	29
7. Pakuran	9	14	23
8. Rogodadi	17	10	27
9. Buayan	14	10	24
10. Sikayu	23	15	38
11. karangsari	3	7	10
12. Rogodono	9	7	16
13. Banyumudal	20	32	52
14. Tugu	4	5	9
15. Jogomulyo	24	22	46
16. Negeraji	24	8	32
17. Mergosono	7	13	20
18. Semampir	7	8	15
19. Purbowangi	24	19	43
20. Jatiroto	21	20	41

Sumber : Statistik Kecamatan Buayan

Tabel 3.24 lanjutan

Desa	Mati		Jumlah
	Laki-laki	Perempuan	
(1)	(5)	(6)	(7)
Jumlah	157	143	300
1. Karangbolong	4	3	7
2. Jladri	11	14	25
3. Adiwarno	8	5	13
4. Rangkah	11	6	17
5. Geblug	8	3	11
6. Wonodadi	8	3	11
7. Pakuran	7	5	12
8. Rogodadi	8	8	16
9. Buayan	18	8	26
10. Sikayu	7	5	12
11. karangsari	7	5	12
12. Rogodono	3	2	5
13. Banyumudal	3	4	7
14. Tugu	12	23	35
15. Jagomulyo	12	9	21
16. Nogaraji	10	13	23
17. Mergosono	5	9	14
18. Semampir	5	6	11
19. Purbowangi	0	0	0
20. Jatiroto	10	12	22

Sumber : Statistik Kecamatan Buayan

Tabel 3.24 lanjutan

Desa	Datang		Jumlah
	Laki-laki	Perempuan	
(1)	(8)	(9)	(10)
Jumlah	27	17	44
1. Karangbolong	8	9	17
2. Jladri	1	0	1
3. Adiwarno	0	0	0
4. Rangkah	0	0	0
5. Geblug	0	1	1
6. Wonodadi	0	0	0
7. Pakuran	2	1	3
8. Rogodadi	1	2	3
9. Buayan	0	0	0
10. Sikayu	2	0	2
11. karangsari	0	0	0
12. Rogodono	1	0	1
13. Banyumudal	0	0	0
14. Tugu	0	0	0
15. Jagomulyo	3	1	4
16. Nagoraji	4	2	6
17. Mergosono	1	0	1
18. Semampir	0	0	0
19. Purbowangi	0	0	0
20. Jatiroto	4	1	5

Sumber : Statistik Kecamatan Buayan

Tabel 3.24 lanjutan

Desa	Pergi		Jumlah
	Laki-laki	Perempuan	
(1)	(11)	(12)	(13)
Jumlah	244	222	466
1. Karangbolong	6	12	18
2. Jladri	7	14	21
3. Adiwarno	5	5	10
4. Rangkah	4	5	9
5. Geblug	4	7	11
6. Wonodadi	13	15	28
7. Pakuran	14	8	22
8. Rogodadi	19	10	29
9. Buayan	16	25	41
10. Sikayu	12	11	23
11. karangsari	7	4	11
12. Rogodono	2	3	5
13. Banyumudal	16	10	26
14. Tugu	8	9	17
15. Jagomulyo	13	13	26
16. Nogaraji	15	10	25
17. Mergosono	21	12	33
18. Semampir	6	2	8
19. Purbowangi	27	24	51
20. Jatiroto	29	23	52

Sumber : Statistik Kecamatan Buayan

Tabel 3.25 Jumlah Penduduk Menurut Tingkat Pendidikan Per
Desa Di Kecamatan Buayan 2011

Desa	Sekolah Dasar		Tamat SLTP
	Tidak Tamat	Tamat	
(1)	(2)	(3)	(4)
Jumlah	3 691	27 819	10 573
1. Karangbolong	235	896	637
2. Jladri	186	254	349
3. Adiwarno	14	1 710	250
4. Rangkah	0	709	412
5. Geblug	4	341	296
6. Wonodadi	7	1 267	490
7. Pakuran	327	1 265	224
8. Rogodadi	237	1 022	237
9. Buayan	56	872	545
10. Sikayu	409	2 981	1 540
11. karangsari	42	832	540
12. Rogodono	151	1 049	679
13. Banyumudal	83	3 779	283
14. Tugu	246	2 712	340
15. Jogomulyo	204	2 079	575
16. Negeraji	475	1 532	756
17. Mergosono	427	1 881	182
18. Semampir	150	666	272
19. Purbowangi	110	357	1 286
20. Jatiroto	378	1 615	680

Sumber : Statistik Kecamatan Buayan

Tabel 3.25 lanjutan

Desa	Tamat SLTA	Tamat D1	Tamat D2
(1)	(5)	(6)	(7)
JUMLAH	5 789	84	162
1. Karangbolong	548	12	8
2. Jladri	67	15	0
3. Adiwarno	184	0	28
4. Rangkah	260	1	9
5. Geblug	213	0	8
6. Wonodadi	127	3	0
7. Pakuran	157	0	1
8. Rogodadi	221	4	7
9. Buayan	609	2	7
10. Sikayu	563	1	18
11. karangsari	182	17	18
12. Rogodono	294	0	9
13. Banyumudal	212	1	9
14. Tugu	121	0	2
15. Jogomulyo	468	0	6
16. Nogaraji	356	5	6
17. Mergosono	131	7	5
18. Semampir	163	1	1
19. Purbowangi	256	5	4
20. Jatiroto	657	10	16

Sumber: Kantor Kecamatan Buayan

Tabel 3.25 lanjutan

	Desa	Tamat D3	Tamat S1	Tamat S2
	(1)	(8)	(9)	(10)
	JUMLAH	125	233	5
1.	Karangbalong	11	2	0
2.	Jladri	0	4	0
3.	Adiwarno	0	19	0
4.	Rangkah	3	18	1
5.	Geblog	9	11	0
6.	Wonodadi	0	2	0
7.	Pakuran	3	1	0
8.	Rogodadi	12	9	1
9.	Buayan	21	49	0
10.	Sikayu	6	27	0
11.	karangsari	17	20	0
12.	Rogodono	7	7	0
13.	Banyumudal	5	11	0
14.	Tugu	0	4	0
15.	Jogomulyo	8	2	0
16.	Nogoraji	10	7	0
17.	Mergosono	5	4	0
18.	Semampir	3	5	2
19.	Purbowangi	0	11	1
20.	Jatiroto	5	20	0

Sumber : Statistik Kecamatan Buayan

Tabel 3.26 Mata Pencanharian Penduduk Per Desa Di Kecamatan Buayan 2012

Desa	Buruh	petani	Pedagang
(1)	(2)	(3)	(4)
JUMLAH	10705	11030	2334
1. Karangbolong	423	585	26
2. Jladri	153	567	30
3. Adiwarno	902	802	11
4. Rangkah	864	620	50
5. Geblug	281	525	18
6. Wonodadi	175	472	34
7. Pakuran	221	667	32
8. Rogodadi	221	227	27
9. Buayan	129	408	171
10. Sikayu	1420	914	651
11. karangsari	530	632	70
12. Rogodono	292	459	105
13. Banyumudal	98	763	57
14. Tugu	2199	292	29
15. Jogomulyo	435	620	274
16. Ngoraji	345	1523	87
17. Mergosono	1145	292	51
18. Semampir	130	95	46
19. Purbowangi	425	326	457
20. Jatiroto	317	241	108

Sumber : Statistik Kecamatan Buayan

Tabel 3.26 lanjutan

Desa	Pengrajin	PNS	TNI/POLRI
(1)	(5)	(6)	(7)
JUMLAH	536	423	83
1. Karangbolong	0	31	2
2. Jladri	0	26	1
3. Adiwarno	4	29	1
4. Rangkah	2	17	7
5. Geblug	2	14	8
6. Wonodadi	397	2	0
7. Pakuran	0	2	0
8. Rogodadi	0	19	5
9. Buayan	0	44	4
10. Sikayu	3	30	4
11. karangsari	2	18	0
12. Rogodono	34	20	6
13. Banyumudal	63	25	6
14. Tugu	0	9	2
15. Jogomulyo	2	23	3
16. Nogaraji	13	20	4
17. Mergosono	0	12	4
18. Semampir	4	10	1
19. Purbowangi	10	46	11
20. Jatiroto	0	26	14

Sumber : Statistik Kecamatan Buayan

Tabel 3.26 lanjutan

	Desa	Penjahit	Montir	Sopir
	(1)	(8)	(9)	(10)
JUMLAH		121	65	333
1.	Karangbolong	3	0	21
2.	Jladri	3	3	15
3.	Adiwarno	2	1	24
4.	Rangkah	4	3	10
5.	Geblog	3	1	23
6.	Wonodadi	2	0	4
7.	Pakuran	1	0	5
8.	Rogodadi	1	3	10
9.	Buayan	5	8	37
10.	Sikayu	12	2	45
11.	karangsari	1	2	2
12.	Rogodono	10	5	27
13.	Banyumudal	6	7	37
14.	Tugu	1	2	2
15.	Jogomulyo	7	5	14
16.	Nogoraji	8	3	15
17.	Mergosono	30	5	13
18.	Semampir	4	2	6
19.	Purbowangi	11	9	7
20.	Jatiroto	7	4	16

Sumber : Statistik Kecamatan Buayan

Tabel 3.26 lanjutan

	Desa	Pramu wisma	Karyawan Swasta	Kontrak tor
	(1)	(10)	(11)	(12)
JUMLAH		814	3633	14
1.	Karangbolong	0	15	0
2.	Jladri	61	115	0
3.	Adiwarno	0	60	0
4.	Rangkah	0	375	0
5.	Geblog	0	227	0
6.	Wonodadi	0	25	0
7.	Pakuran	36	360	0
8.	Rogodadi	0	10	0
9.	Buayan	24	750	1
10.	Sikayu	403	3	3
11.	karangsari	0	54	1
12.	Rogodono	0	57	1
13.	Banyumudal	0	109	2
14.	Tugu	0	11	0
15.	Jogomulyo	113	218	2
16.	Nogoraji	122	208	1
17.	Mergosono	5	45	1
18.	Semampir	12	115	0
19.	Purbowangi	17	215	2
20.	Jatiroto	21	661	0

Sumber : Statistik Kecamatan Buayan

Tabel 3.26 lanjutan

Desa	Tukang kayu	Tukang batu	Guru swasta
(1)	(13)	(14)	(15)
JUMLAH	602	540	175
1. Karangbolong	12	9	9
2. Jladri	9	12	46
3. Adiwarno	16	27	0
4. Rangkah	2	10	6
5. Geblug	20	32	2
6. Wonodadi	15	20	13
7. Pakuran	10	15	2
8. Rogodadi	15	15	4
9. Buayan	3	8	13
10. Sikayu	97	7	7
11. karangsari	5	10	6
12. Rogodono	98	70	4
13. Banyumudal	46	38	4
14. Tugu	58	36	4
15. Jogomulyo	76	54	2
16. Nogaraji	30	26	15
17. Mergosono	11	16	4
18. Semampir	15	25	1
19. Purbowangi	38	68	22
20. Jatiroto	26	42	11

Sumber : Statistik Kecamatan Buayan



<http://kebudayaan.go.id>

Sosial

B a b I V S o s i a l

1. Pendidikan

Kecamatan Buayan sudah mencukupi dari tersedianya sarana prasarana pendidikan dari tingkat pra sekolah (taman kanak-kanan) sampai Sekolah Menengah Pertama. Banyaknya taman kanak-kanak sebanyak 29 buah, dengan penyebaran yang merata. Ada tiga desa yang mempunyai fasilitas taman kanak-kanak 3 buah yaitu Desa Jladri, Desa Ngoraji, dan Desa Mergosono.

Banyaknya tenaga pengajar di taman kanak-kanak sebanyak 70 orang, sehingga rasio guru terhadap sekolah 2.4. jumlah siswa taman kanak-kanak yaitu 937, laki-laki sebanyak 447 dan perempuan sebanyak 390. Rata-rata setiap taman kanak-kanak sebanyak 28 siswa.

Pada tingkatan sekolah dasar di Kecamatan Buayan terdapat 37 buah sekolah dasar, dan 3 MI (MI ada di Desa Karangbolong, Desa Jladri, dan Desa Buayan). Empat sekolah dasar terletak di Desa Sikayu. Jumlah siswa sekolah dasar sebanyak 6.777 siswa, dan 273 siswa di MI. Tiga sekolah menengah pertama ada di kecamatan Buayan, dua diantaranya adalah SMP negeri, dan satunya adalah SMP PGRI.

2. Kesehatan

Dari data yang dihasilkan oleh para kader di desa, jumlah posyandu sebanyak 89 buah, dengan jumlah kader sebanyak 445 orang dan

semuanya merupakan kader telatih. Jumlah kader bertambah lima orang dari jumlah kader tahun 2010 (sebanyak 440 orang). Rata-rata setiap posyandu mempunyai kader sebanyak lima orang.

Selain posyandu, ada 1 puskesmas di Desa Buayan dan 2 puskesmas pembantu di Desa Karangbolong dan Desa Adiwarno. Sedangkan tempat praktek dokter yang ada di Desa Buayan dan praktek bidan ada di beberapa desa.

Dengan sarana yang ada diharapkan tingkat kesehatan masyarakat Kecamatan Buayan dapat lebih baik pada waktu yang akan datang. Hal ini terlihat dari meningkatnya banyaknya peserta keluarga berencana dari tahun 2010 sebanyak 7.868 orang, sekarang bertambah 171 orang menjadi 8.039 orang. Jumlah terbanyak menggunakan KB suntik sebanyak 4.268 (sebanyak 53 % dari total peserta KB)

3. Agama

Di Kecamatan Buayan semua agama yang sah menurut negara ada. Sebanyak 61.645 orang menganut agama Islam, 453 orang beragama Kristen, 68 beragama Katolik, Hindu sebanyak 13 orang, Budha sebanyak 298 orang, dan kepercayaan lainnya sebanyak 280 orang.

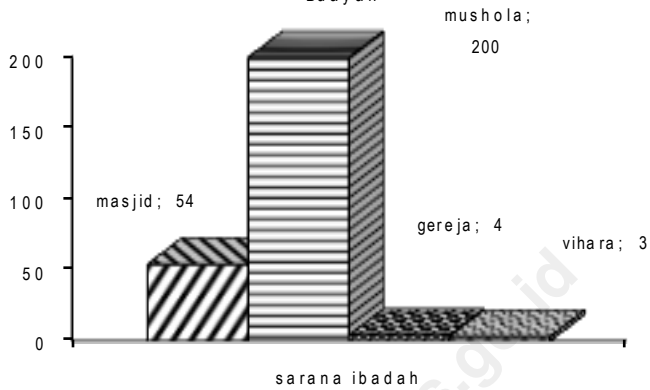
Sarana peribadatan Masjid sebanyak 56 buah, Mushola 176 buah, Gereja 4 buah (ada di Desa Adiwarno, Desa Wonodadi, Desa Sikayu, dan Desa Mergosono.), serta Vihara sebanyak 3 buah ((ada di Desa Adiwarno, Desa Wonodadi, desa Sikayu.)

4. Pemukiman

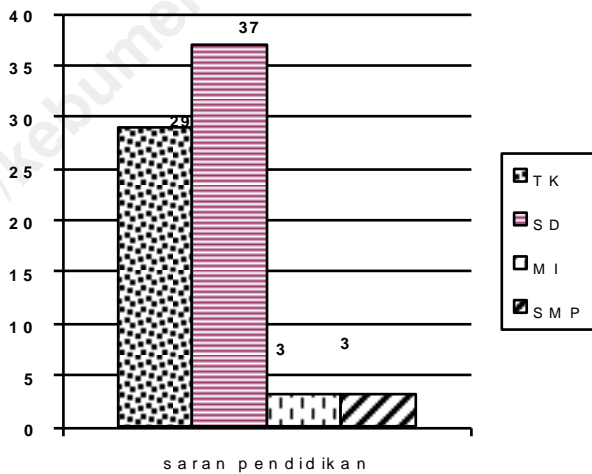
Kondisi rumah penduduk Kecamatan Buayan dapat Dikategorikan baik, hal ini terlihat dari banyaknya rumah sebanyak 13.521 rumah, yang mempunyai dinding tembok sebanyak 7.067 rumah atau sama dengan 52,26 % , sementara kayu dan bambu hanya 2.400 rumah berdinding kayu dan 4.045 rumah berdinding bambu.

<http://kebumenkab.bps.go.id>

Grafik 4.1 banyak nya sarana ibadah di kecamatan Buayan



Grafik 4.2 Banyaknya sarana pendidikan di kecamatan Buayan



Tabel 4.1 Jumlah Pemeluk Agama Per Desa Di Kecamatan Buayan
2011

Desa	Islam	Kristen	Katolik
(1)	(2)	(3)	(4)
JUMLAH	62 568	494	70
1. Karangbolong	2 573	0	0
2. Jladri	3 316	25	1
3. Adiwarno	2 346	62	6
4. Rangkah	1 852	34	0
5. Geblug	1 348	13	21
6. Wonodadi	1 629	70	0
7. Pakuran	2 018	5	0
8. Rogodadi	1 888	29	0
9. Buayan	2 621	35	0
10. Sikayu	5 819	45	0
11. karangsari	1 775	57	0
12. Rogodono	3 267	7	0
13. Banyumudal	4 573	36	0
14. Tugu	4 538	5	1
15. Jogomulyo	3 821	2	0
16. Ngoraji	5 541	6	6
17. Mergosono	2 826	46	7
18. Semampir	1 376	0	0
19. Purbowangi	5 725	9	24
20. Jatiroto	3 716	8	4

Sumber : Statistik Kecamatan Buayan

Tabel 4.1 lanjutan

	Desa	Hindu	Budha	Kepercayaan lainnya
	(1)	(5)	(6)	(7)
JUMLAH		5	315	258
1.	Karangbolong	2	2	0
2.	Jladri	0	0	0
3.	Adiwarno	0	21	0
4.	Rangkah	0	2	0
5.	Geblog	0	0	16
6.	Wonodadi	3	90	228
7.	Pakuran	0	0	0
8.	Rogodadi	0	0	7
9.	Buayan	0	23	7
10.	Sikayu	0	87	0
11.	Karangsari	0	0	0
12.	Rogodono	0	0	0
13.	Banyumudal	0	0	0
14.	Tugu		0	0
15.	Jogomulyo	0	76	0
16.	Nogoraji	0	9	0
17.	Mergosono	0	0	0
18.	Semampir	0	0	0
19.	Purbowangi	0	1	0
20.	Jatiroto	0	4	0

Sumber : Statistik Kecamatan Buayan \

Tabel 4.2 Jumlah Tempat Ibadah Per Desa Di Kecamatan Buayan
2011

	Desa	Masjid	Mushola	Gereja
	(1)	(2)	(3)	(4)
JUMLAH		54	200	4
1.	Karangbolong	2	10	0
2.	Jladri	3	13	0
3.	Adiwarno	2	6	1
4.	Rangkah	1	3	0
5.	Geblog	1	4	0
6.	Wonodadi	2	5	1
7.	Pakuran	4	7	0
8.	Rogodadi	1	6	0
9.	Buayan	4	7	0
10.	Sikayu	4	15	1
11.	Karangsari	2	4	0
12.	Rogodono	2	11	0
13.	Benyumudal	3	12	0
14.	Tugu	3	17	0
15.	Jogomulyo	4	12	0
16.	Nogoraji	5	17	0
17.	Mergosono	2	9	1
18.	Semampir	1	5	0
19.	Purbowangi	4	23	0
20.	Jatiroto	4	14	0

Sumber : Statistik Kecamatan Buayan

Tabel 4.2 lanjutan

	Desa	Vihara	Pura	Tempat ibadah lainnya
	(1)	(5)	(6)	(7)
JUMLAH		3	0	1
1.	Karangbolong	0	0	0
2.	Jladri	0	0	0
3.	Adiwarno	1	0	0
4.	Rangkah	0	0	0
5.	Geblog	0	0	0
6.	Wonodadi	1	0	1
7.	Pakuran	0	0	0
8.	Ragodadi	0	0	0
9.	Buayan	0	0	0
10.	Sikayu	1	0	0
11.	Karangsari	0	0	0
12.	Ragodono	0	0	0
13.	Banyumudal	0	0	0
14.	Tugu	0	0	0
15.	Jogomulyo	0	0	0
16.	Nogoraji	0	0	0
17.	Mergosono	0	0	0
18.	Semampir	0	0	0
19.	Purbowangi	0	0	0
20.	Jatiroto	0	0	0

Sumber : Statistik Kecamatan Buayan

Tabel 4.3 Jumlah TK, Murid dan Guru Per Desa Di Kecamatan Buayan 2011

Desa	Jumlah TK	Murid		Guru
		L	P	
(1)	(2)	(3)	(4)	(5)
JUMLAH	29	373	376	73
1. Karangbolong	2	12	7	4
2. Jladri	3	23	26	6
3. Adiwarno	1	13	20	3
4. Rangkah	1	15	18	3
5. Geblug	1	10	11	3
6. Wonodadi	2	18	20	4
7. Pakuran	1	17	15	2
8. Rogodadi	1	13	10	3
9. Buayan	1	23	18	3
10. Sikayu	2	39	49	7
11. Karangsari	1	7	8	2
12. Rogodono	1	13	10	2
13. Banyumudal	1	13	13	4
14. Tugu	1	5	10	2
15. Jogomulyo	1	12	20	2
16. Ngoraji	3	38	27	7
17. Mergosono	2	36	26	5
18. Semampir	1	8	7	2
19. Purbowangi	2	50	45	6
20. Jatiroto	1	20	16	3

Sumber : UPT Dikpora Kec. Buayan

Tabel 4.4 Jumlah SD, Murid dan Guru Per Desa Di Kecamatan Buayan 2011

Desa	Jumlah SD	Murid		Guru
		L	P	
(1)	(2)	(3)	(4)	(5)
JUMLAH	34	3 240	3 052	267
1. Karangbolong	1	94	79	7
2. Jladri	2	184	229	14
3. Adiwarno	1	126	106	13
4. Rangkah	1	89	80	10
5. Geblug	1	72	57	8
6. Wonodadi	1	63	51	7
7. Pakuran	1	131	89	6
8. Rogodadi	1	73	53	7
9. Buayan	1	95	99	8
10. Sikayu	3	343	308	27
11. Karangsari	1	77	81	8
12. Rogodono	1	109	80	8
13. Banyumudal	2	266	245	22
14. Tugu	3	273	329	17
15. Jagomulyo	2	263	231	18
16. Nogaraji	3	296	259	20
17. Mergosono	2	194	147	16
18. Semampir	1	67	51	7
19. Purbowangi	3	313	304	24
20. Jatiroto	3	206	174	20

Sumber : UPT Dikpora Kec. Buayan

Tabel 4.5 Jumlah MI, Murid dan Guru Per Desa Di Kecamatan Buayan 2011

Desa	Jumlah	Murid		Guru
		MI	L	
(1)	(2)	(3)	(4)	(5)
JUMLAH	3	147	133	26
1. Karangbolong	1	50	38	9
2. Jladri	1	61	59	10
3. Adiwarno	0	0	0	0
4. Rangkah	0	0	0	0
5. Geblug	0	0	0	0
6. Wonodadi	1	36	36	7
7. Pakuran	0	0	0	0
8. Rogodadi	0	0	0	0
9. Buayan	0	0	0	0
10. Sikayu	0	0	0	0
11. Karang Sari	0	0	0	0
12. Rogodono	0	0	0	0
13. Banyumudal	0	0	0	0
14. Tugu	0	0	0	0
15. Jagamulyo	0	0	0	0
16. Ngoraji	0	0	0	0
17. Mergosono	0	0	0	0
18. Semampir	0	0	0	0
19. Purbowangi	0	0	0	0
20. Jatiroto	0	0	0	0

Sumber : UPT Dikpora Kec. Buayan

Tabel 4.6 Jumlah SMP, Murid dan Guru Per Desa Di Kecamatan
Buayan 2011

Desa	Jumlah SMP/ Mts	Murid		Guru
		L	P	
(1)	(2)	(3)	(4)	(5)
JUMLAH	4	1 093	1 066	124
1. Karangbolong	0	0	0	0
2. Jladri	1	65	50	14
3. Adiwarno	0	0	0	0
4. Rangkah	0	0	0	0
5. Geblug	0	0	0	0
6. Wonodadi	0	0	0	0
7. Pakuran	0	0	0	0
8. Rogodadi	0	0	0	0
9. Buayan	1	391	387	32
10. Sikayu	1	268	303	46
11. Karangsari	0	0	0	0
12. Rogodono	0	0	0	0
13. Banyumudal	0	0	0	0
14. Tugu	0	0	0	0
15. Jogomulyo	0	0	0	0
16. Nogaraji	1	369	326	32
17. Mergosono	0	0	0	0
18. Semampir	0	0	0	0
19. Purbowangi	0	0	0	0
20. Jatiroto	0	0	0	0

Sumber : UPT Dikpora Kec. Buayan

Tabel 4.7 Jumlah Peserta KB . Berdasar Jenis Per Desa Di
Kecamatan Buayan 2011

Desa	Peserta aktif			
	IUD	MOP	MOW	INPLN
(1)	(2)	(3)	(4)	(5)
JUMLAH	204	43	123	1081
1. Karangbolong	30	0	6	40
2. Jladri	29	3	6	79
3. Adiwarno	10	2	4	85
4. Rangkah	7	1	12	42
5. Geblug	2	3	6	21
6. Wonodadi	2	1	1	157
7. Pakuran	14	8	1	62
8. Rogodadi	3	0	0	21
9. Buayan	24	1	13	41
10. Sikayu	21	8	7	80
11. Karangseri	11	1	9	80
12. Rogodono	0	0	5	75
13. Banyumudal	12	4	10	25
14. Tugu	5	5	3	36
15. Jagomulyo	3	2	8	76
16. Nogaraji	9	0	0	78
17. Mergosono	2	0	8	37
18. Semampir	8	0	3	8
19. Purbowangi	10	3	13	13
20. Jatiroto	2	1	8	25

Sumber : UPT BPPKB Kecamatan Buayan

Tabel 4.8 Jumlah Peserta KB . Berdasar Jenis Per Desa Di
Kecamatan Buayan 2011

Desa	Peserta aktif			
	PIL	Suntik	K	Jumlah
(1)	(2)	(3)	(4)	(5)
JUMLAH	1 368	5 161	45	8 154
1. Karangbolong	140	129	4	349
2. Jladri	66	360	3	546
3. Adiwarno	84	112	0	297
4. Rangkah	9	189	1	261
5. Geblug	54	100	0	186
6. Wonodadi	3	124	0	288
7. Pakuran	55	153	2	295
8. Rogodadi	53	168	3	248
9. Buayan	18	185	3	285
10. Sikayu	149	521	2	788
11. Karang Sari	4	79	19	203
12. Rogodono	57	307	0	444
13. Banyumudal	171	420	0	642
14. Tugu	50	380	0	479
15. Jogamulyo	44	289	0	422
16. Nogaraji	136	566	0	789
17. Mergosono	47	276	0	370
18. Semampir	21	154	0	194
19. Purbowangi	168	531	2	740
20. Jatiroto	39	247	6	328

Sumber : UPT BPPKB Kecamatan Buayan

Tabel 4.9 Jumlah PUS Per KK serta Persentasenya Dirinci Per Desa Di Kecamatan Buayan 2011

Desa	Jumlah PUS	Jumlah KK	Persentase PUS thd KK (%)
(1)	(2)	(3)	(4)
Jumlah	10 959	16 577	72.07
1. Karangbolong	465	602	81.76
2. Jladri	730	951	79.41
3. Adiwarno	399	696	61.56
4. Rangkah	345	560	78.47
5. Geblug	250	365	68.57
6. Wonodadi	384	543	102.61
7. Pakuran	392	519	88.14
8. Rogodadi	334	530	67.01
9. Buayan	384	678	54.09
10. Sikayu	1 057	1 749	76.02
11. Karangsari	271	460	58.16
12. Rogodono	563	926	93.41
13. Banyumudal	903	1 312	70.77
14. Tugu	644	1 149	61.17
15. Jogomulyo	568	926	71.20
16. Nogaraji	1 068	1 560	86.46
17. Mergosono	512	822	63.85
18. Semampir	259	392	65.84
19. Purbowangi	1 001	1 603	64.55
20. Jatiroto	431	836	55.48

Sumber : UPT BPPKB Kecamatan Buayan

Tabel 4.10 Jumlah Masyarakat Miskin Dirinci Per Desa Di
Kecamatan Buayan 2011

	Desa	Jumlah RTM	Jumlah RTM dapat kartu JKPM
	(1)	(2)	(3)
1.	Karangbolong	694	694
2.	Jladri	1174	1153
3.	Adiwarno	694	694
4.	Rangkah	763	761
5.	Geblog	511	517
6.	Wonodadi	669	670
7.	Pakuran	722	722
8.	Rogodadi	757	731
9.	Buayan	709	682
10.	Sikayu	1273	1297
11.	Karangsari	688	683
12.	Rogodono	1216	1215
13.	Benyumudal	1645	1643
14.	Tugu	1877	1861
15.	Jogomulyo	1819	1828
16.	Nogoraji	1307	1269
17.	Mergosono	745	741
18.	Semampir	450	450
19.	Purbowangi	1961	1176
20.	Jatiroto	1283	884
	Kecamatan	20 957	19 671

Sumber : UPT BPPKB Kecamatan Buayan

Tabel 4.11 Banyaknya Keluarga Pra Sejahtera, KS I, KS II dan KS III
Dirinci Per Desa Di Kecamatan Buayan 2011

Desa	Kelpra sejahtera	Kel sejahtera I
(1)	(2)	(3)
Jumlah	5 051	2 497
1. Karangbolong	231	116
2. Jladri	304	291
3. Adiwarno	205	195
4. Rangkah	178	68
5. Geblug	61	55
6. Wonodadi	135	91
7. Pakuran	86	47
8. Rogodadi	79	61
9. Buayan	127	56
10. Sikayu	552	265
11. Karangsari	161	73
12. Rogodono	276	42
13. Banyumudal	472	81
14. Tugu	435	143
15. Jogomulyo	281	86
16. Nogaraji	557	312
17. Mergosono	231	122
18. Semampir	118	80
19. Purbowangi	368	183
20. Jatiroto	194	90

Sumber : UPT BPPKB Kecamatan Buayan

Tabel 4.11 lanjutan

Desa	Kel sejahtera II	Kel sejahtera III
(1)	(2)	(3)
Jumlah	2 370	7 217
1. Karangbolong	186	68
2. Jladri	218	138
3. Adiwarno	178	118
4. Rangkah	102	212
5. Geblog	48	199
6. Wonodadi	168	149
7. Pakuran	78	302
8. Rogodadi	40	348
9. Buayan	38	457
10. Sikayu	333	599
11. Karangsari	74	152
12. Rogodono	183	385
13. Banyumudal	68	691
14. Tugu	46	520
15. Jogomulyo	132	427
16. Ngoraji	72	619
17. Mergosono	186	276
18. Semampir	115	76
19. Purbowangi	24	1 013
20. Jatiroto	81	467

Sumber : UPT BPPKB Kecamatan Buayan

Tabel 4.12 Banyaknya Posyandu dan Kader Dirinci Per Desa Di
Kecamatan Buayan 2012

Desa	Posyandu	Kader
(1)	(2)	(3)
Jumlah	89	445
1. Karangbolong	3	15
2. Jladri	5	25
3. Adiwarno	4	20
4. Rangkah	5	25
5. Geblug	4	20
6. Wonodadi	3	15
7. Pakuran	4	20
8. Rogodadi	5	25
9. Buayan	4	20
10. Sikayu	8	40
11. Karangsari	2	10
12. Rogodono	5	25
13. Banyumudal	6	30
14. Tugu	6	30
15. Jogomulyo	6	15
16. Nogaraji	5	30
17. Mergosono	2	25
18. Semampir	3	10
19. Purbowangi	5	25
20. Jatiroto	4	20

Sumber : UPTD Puskesmas Kecamatan Buayan

Tabel 4.13 Banyaknya Rumah Penduduk Menurut Jenis Lantainya
Dirinci Per Desa Di Kecamatan Buayan 2012

Desa	Keramik	Semen	Tanah
(1)	(2)	(3)	(4)
Jumlah	5 440	4 834	4 357
1. Karangbolong	510	8	12
2. Jladri	623	178	50
3. Adiwarno	307	132	71
4. Rangkah	185	140	90
5. Geblug	198	102	20
6. Wonodadi	185	154	112
7. Pakuran	255	39	161
8. Rogodadi	235	167	5
9. Buayan	240	348	44
10. Sikayu	227	554	166
11. Karangsari	137	294	94
12. Rogodono	133	301	347
13. Banyumudal	740	301	565
14. Tugu	48	362	539
15. Jogomulyo	65	119	713
16. Nogoraji	344	341	543
17. Mergosono	146	279	145
18. Semampir	60	235	29
19. Purbowangi	567	510	388
20. Jatirato	184	270	263

Sumber : Statistik Kecamatan Buayan

Tabel 4.14 Banyaknya Rumah Penduduk Menurut Jenis Dindingnya
Dirinci Per Desa Di Kecamatan Buayan 2012

Desa	Tembok	Kayu	Bambu
(1)	(2)	(3)	(4)
Jumlah	7 889	3 004	3 235
1. Karangbolong	500	15	10
2. Jladri	634	147	119
3. Adiwarno	303	132	160
4. Rangkah	238	50	108
5. Geblug	263	2	55
6. Wonodadi	317	12	103
7. Pakuran	345	8	102
8. Rogodadi	378	11	2
9. Buayan	558	17	57
10. Sikayu	692	485	207
11. Karangsari	396	107	22
12. Rogodono	305	287	189
13. Banyumudal	457	523	96
14. Tugu	155	243	661
15. Jogomulyo	182	387	328
16. Nogaraji	598	325	279
17. Mergosono	440	5	125
18. Semampir	185	4	135
19. Purbowangi	613	116	203
20. Jatiroto	330	128	274

Sumber : Statistik Kecamatan Buayan

Tabel 4.15 Banyaknya Rumah Tangga Menurut Sumber Air Minum
Dirinci Per Desa Di Kecamatan Buayan 2012

Desa	Sumur gali	Sumur pompa	PAM
(1)	(2)	(3)	(4)
Jumlah	7 522	278	962
1. Karangbolong	65	0	0
2. Jladri	501	19	0
3. Adiwarno	326	18	0
4. Rengkah	277	0	0
5. Geblug	210	0	0
6. Wonodadi	6	0	0
7. Pakuran	45	15	0
8. Rogodadi	180	0	0
9. Buayan	401	97	60
10. Sikayu	104	0	430
11. Karangsari	75	53	86
12. Rogodono	401	2	80
13. Banyumudal	77	13	119
14. Tugu	915	13	2
15. Jagomulyo	981	8	0
16. Ngoraji	698	4	149
17. Mergasono	567	3	36
18. Semampir	195	0	0
19. Purbowangi	190	26	0
20. Jatiroto	708	7	0

Sumber: Cabang PDAM Kecamatan Buayan

Tabel 4.15 lanjutan

Desa	Pipa / mata air	Sungai
(1)	(5)	(6)
Jumlah	2 869	244
1. Karangbolong	122	0
2. Jladri	275	36
3. Adiwarno	81	43
4. Rangkah	119	0
5. Geblug	68	0
6. Wonodadi	125	0
7. Pakuran	395	0
8. Rogodadi	253	0
9. Buayan	130	0
10. Sikayu	227	0
11. Karangsari	105	0
12. Rogodono	59	0
13. Banyumudal	524	37
14. Tugu	0	0
15. Jogomulyo	0	0
16. Negoraji	178	0
17. Mergosono	0	0
18. Semampir	0	0
19. Purbowangi	50	30
20. Jatiroto	158	98

Sumber : Cabang PDAM Kecamatan Buayan



Pertanian Dan Peternakan

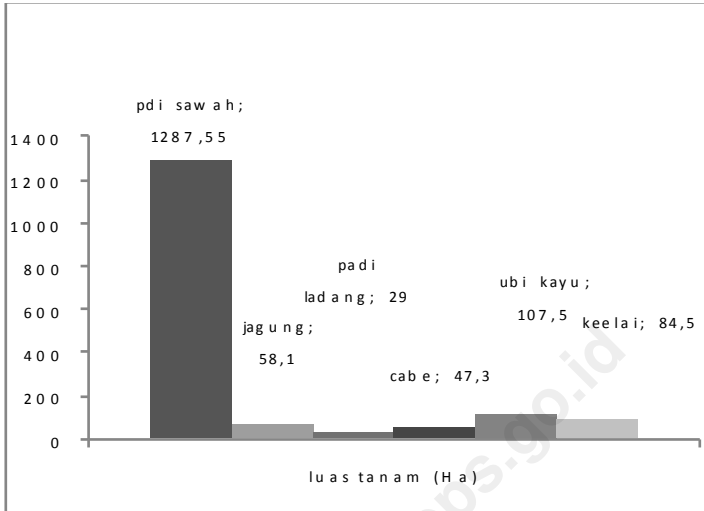
<http://kepenkab.bp>

B a b V P e r t a n i a n d a n P e t e r n a k a n

Keadaan Kecamatan Buayan yang bukan merupakan lahan tadah hujan mempunyai berbagai keuntungan diantaranya adanya potensi komoditas pertanian baik tanaman tahunan maupun tanaman semusim .

Untuk tanaman semusim komoditasnya antara lain: padi sawah, jagung, ubi kayu, padi ladang, kacang tanah, kacang panjang, terong dan kacang hijau. Meski tidak semua desa menghasilkan komoditas ini namun sangat membantu perekonomian masyarakat kecamatan Buayan. Beberapa desa yang menanam komoditas padi sawah diatas 100 Ha, antara lain Desa Jladri seluas 148 Ha, Desa Sikayu seluas 125 Ha, Desa mergosono 146 Ha, Desa purbowangi seluas 108.91 ha, desa Jatiroto seluas 136 Ha.

Selain tanaman semusim, di Kecamatan Buayan juga dapat diusahakan tanaman tahunan diantaranya, Jeruk, mangga, kelapa, kapulaga, rambutan, dan cengkeh. Namun mayoritas tanaman tahunan di Kecamatan Buayan adalah kelapa sebanyak 17 desa dari 20 desa menanam tanaman tahunan. Dari tanaman tahunan kelapa dapat diolah menjadi gula kelapa yang merupakan hasil komoditas utama beberapa desa di wilayah selatan Kecamatan Buayan.



Grafik 5.1 Banyaknya luas tanam (Ha) komoditas tanaman semusim

Tabel 5.1 Luas Tanam Komoditas Padi Sawah (Ha) Dirinci Per
Desa Di Kecamatan Buayan 2012

Desa	Tanam	Panen	Produksi (Ton)
(1)	(2)	(3)	(4)
Jumlah	1 047	1 047	kosong
1. Karangbolong	25	25	63
2. Jladri	108	108	67.2
3. Adiwarno	71	71	67.9
4. Rangkah	72	72	68.6
5. Geblug	38	38	68.6
6. Wonodadi	0	0	0
7. Pakuran	0	0	0
8. Rogodadi	58	58	70
9. Buayan	75	75	69.3
10. Sikayu	80	80	73
11. Karang Sari	32	32	70
12. Rogodono	30	30	71
13. Banyumudal	58	58	67.9
14. Tugu	4	4	5.6
15. Jogomulyo	45	45	63
16. Ngoraji	5	5	5.6
17. Mergosono	142	142	71.5
18. Semampir	34	34	74
19. Purbowangi	103	103	71.7
20. Jatiroto	67	67	71.7

Sumber : UPTD Distanhut kec. Buayan

Tabel 5.2 Luas Tanam Komoditas Kedelai (Ha) Dirinci Per Desa Di Kecamatan Buayan 2012

Desa	Tanam	Panen	Produksi (Ton)
(1)	(2)	(3)	(4)
Jumlah	300	300	kosong
1. Karangbolong	10	10	16
2. Jladri	0	0	0
3. Adiwarno	20	20	19.6
4. Rangkah	30	30	17.5
5. Geblug	20	20	17.6
6. Wonodadi	0	0	0
7. Pakuran	0	0	0
8. Rogodadi	20	20	23.1
9. Buayan	20	20	19.2
10. Sikayu	20	20	21
11. Karangsari	20	20	22.7
12. Rogodono	20	20	19.7
13. Banyumudal	30	30	19.4
14. Tugu	0	0	0
15. Jogomulyo	20	20	16.9
16. Ngoraji	10	10	13.9
17. Mergosono	10	10	17.7
18. Semampir	10	10	18.1
19. Purbowangi	30	30	18.2
20. Jatiroto	10	10	17.4

Sumber : UPTD Distahut kec. Buayan

Tabel 5.3 Banyaknya Rumah Tangga Pemelihara Ternak Sapi Potong dan Kerbau di Kecamatan Buayan Dirinci Per Desa Tahun 2011

No	Desa	Rmh Tangga	Sapi	
			Potong	Kerbau
(1)	(2)	(3)	(4)	(5)
	JUMLAH	2988	2988	3
1	Karangbolong	271	271	-
2	Jladri	259	259	3
3	Adiwarno	322	322	-
4	Rangkah	192	192	-
5	Wonodadi	132	132	-
6	Geblug	55	55	-
7	Rogodadi	41	41	-
8	Pakuran	16	16	-
9	Buayan	45	45	-
10	Sikayu	22	22	-
11	Karangsari	50	50	-
12	Rogodono	25	25	-
13	Banyumudal	188	188	-
14	Tugu	198	198	-
15	Nogoraji	666	666	-
16	Mergosono	23	23	-
17	Semampir	20	20	-
18	Jogomulyo	350	350	-
19	Purbowangi	89	89	-
20	Jatiroto	24	24	-

Sumber : UPTD Distanhut kec. Buayan

Tabel 5.4 Banyaknya Ternak Sapi Potong yang Dipelihara Rumah
Tangga di Kecamatan Buayan Menurut Tujuan
Pemeliharaan Tahun 2011

No	Desa	Pengembangbiakan	Penggemukan
(1)	(2)	(3)	(4)
	JUMLAH	1776	1212
1	Karangbolong	211	60
2	Jladri	229	30
3	Adiwarno	298	24
4	Rangkah	148	44
5	Wonodadi	114	18
6	Geblog	28	27
7	Rogodadi	31	10
8	Pakuran	11	5
9	Buayan	36	9
10	Sikayu	1	21
11	Karangsari	8	42
12	Rogodono	14	11
13	Banyumudal	58	130
14	Tugu	37	161
15	Nogoraji	390	276
16	Mergosono	2	21
17	Semampir	4	16
18	Jogomulyo	143	207
19	Purbowangi	9	80
20	Jatiroto	4	20
Sumber : BPS Kebumen			



Ekonomi dan Keuangan

<http://kebumeas.bps.go.id>

B a b V I E k o n o m i d a n K e u a n g a n

Hotel adalah suatu bidang usaha yang menggunakan suatu bangunan atau sebagian bangunan yang disediakan secara khusus, untuk setiap orang yang menginap, makan, memperoleh pelayanan dan menggunakan fasilitas lainnya dengan pembayaran.

Bab ini berisi uraian singkat tentang perkenomian dan keuangan, perekonomian di Kecamatan Buayan, terdiri berbagai sektor, antara lain perdagangan, Perindustrian dan jasa.

Sarana perekonomian di Kecamatan Buayan pada tahun 2011 masih sama dengan tahun 2010, khususnya untuk Hotel dan Restoran, hanya ada 1 hotel di Desa Purbowangi, dan Restoran ada di Desa Jatiroto dan Desa Purbowangi.

Tabel 6.1 Banyaknya Sarana Perekonomian Dirinci Menurut Jenisnya Per Desa Tahun 2011

No	Desa	Hotel	Restoran/	Warung/	Toko/Wrg
			Rmh mkn	Kedai mkn	Kelontong
(1)	(2)	(3)	(4)	(5)	(6)
	jumlah	1	2	192	356
1	Karangbolong	-	-	11	21
2	Jladri	-	-	13	15
3	Adiwarno	-	-	3	25
4	Rangkah	-	-	5	7
5	Wonodadi	-	-	3	4
6	Geblog	-	-	4	17
7	Rogodadi	-	-	16	15
8	Pakuran	-	-	2	14
9	Buayan	-	-	15	10
10	Sikayu	-	-	11	36
11	Karangsari	-	-	8	30
12	Rogodono	-	-	8	7
13	Banyumudal	-	-	14	15
14	Tugu	-	-	3	25
15	Nogoraji	-	-	17	28
16	Mergosono	-	-	11	12
17	Semampir	-	-	3	7
18	Jogomulyo	-	-	4	25
19	Purbowangi	1	1	27	11
20	Jatiroto	-	1	14	32
Sumber : BPS Kebumen					

Tabel 6.2 Banyaknya Pasar dan Kelompok Pertokoan di
Kecamatan Buayan Dirinci Per desa Tahun 2011

No	Desa	Pasar	Pasar Non	Kelompok
			Permanen	Pertokoan
(1)	(2)	(3)	(4)	(5)
	jumlah	9	1	7
1	Karangbolong	1	-	1
2	Jladri	1	-	1
3	Adiwarno	-	-	-
4	Rangkah	1	-	-
5	Wonodadi	-	-	-
6	Geblog	1	-	-
7	Rogodadi	1	-	1
8	Pakuran	-	-	-
9	Buayan	-	-	1
10	Sikayu	-	1	-
11	Karangsari	1	-	-
12	Rogodono	-	-	-
13	Banyumudal	1	-	1
14	Tugu	-	-	-
15	Nogoraji	-	-	-
16	Mergosono	1	-	1
17	Semampir	-	-	-
18	Jogomulyo	-	-	-
19	Purbowangi	1	-	1
20	Jatiroto	-	-	-
Sumber : BPS Kebumen				

Tabel 6.3 Banyaknya Bank Umum dan BPR di Kecamatan Buayan
Dirinci Per desa Tahun 2011

No	Desa	Bank	BPR
(1)	(2)	(3)	(4)
	jumlah	2	1
1	Karangbolong	1	-
2	Jladri	-	-
3	Adiwarno	-	-
4	Rangkah	-	-
5	Wonodadi	-	-
6	Geblug	-	-
7	Rogodadi	-	-
8	Pakuran	-	-
9	Buayan	-	1
10	Sikayu	-	-
11	Karangsari	-	-
12	Rogodono	-	-
13	Banyumudal	-	-
14	Tugu	-	-
15	Nogoraji	-	-
16	Mergosono	1	-
17	Semampir	-	-
18	Jogomulyo	-	-
19	Purbowangi	-	-
20	Jatiroto	-	-
Sumber : BPS Kebumen			

Tabel 6.4 Banyaknya Industri Kecil dan Mikro di Kecamatan
Buayan Dirinci Per Desa Tahun 2011

No	Desa	Industri	Industri	Industri
			Anyaman	Gerabah
(1)	(2)	(3)	(4)	(5)
	jumlah	69	64	52
1	Karangbolong	2	-	-
2	Jladri	1	-	-
3	Adiwarno	6	1	1
4	Rangkah	3	-	4
5	Wonodadi	2	-	-
6	Geblog	2	-	1
7	Rogodadi	1	-	-
8	Pakuran	-	-	-
9	Buayan	6	2	-
10	Sikayu	1	-	-
11	Karangsari	10	2	30
12	Rogodono	3	40	6
13	Banyumudal	7	4	-
14	Tugu	8	9	-
15	Nogoraji	4	1	-
16	Mergosono	-	-	2
17	Semampir	2	-	-
18	Jogomulyo	4	1	-
19	Purbowangi	4	1	8
20	Jatiroto	3	3	-
Sumber : BPS Kebumen				

Tabel 6.4 lanjutan

No	Desa	Industri	Industri/	Industri
			Mkn/Min	Lainnya
(1)	(2)	(3)	(4)	(5)
	jumlah	557	1814	16
1	Karangbolong	-	423	-
2	Jladri	516	-	-
3	Adiwarno	-	350	-
4	Rangkah	-	16	-
5	Wonodadi	-	437	-
6	Geblog	3	13	3
7	Rogodadi	-	16	-
8	Pakuran	4	355	-
9	Buayan	-	9	-
10	Sikayu	4	111	-
11	Karangsari	-	-	-
12	Rogodono	6	35	-
13	Banyumudal	-	1	-
14	Tugu	1	4	-
15	Nogoraji	4	12	-
16	Mergosono	3	5	-
17	Semampir	4	-	4
18	Jogomulyo	2	12	7
19	Purbowangi	6	12	2
20	Jatiroto	4	3	0
Sumber : BPS Kebumen				

