

# Kecamatan SEI BAMBAN DALAM ANGKA 2020

*Sei Baman Subdistrict in Figures 2020*



**BADAN PUSAT STATISTIK  
KABUPATEN SERDANG BEDAGAI**

*BPS - Statistics of Serdang Bedagai Regency*



# Kecamatan SEI BAMBAN DALAM ANGKA 2020

*Sei Baman Subdistrict in Figures 2020*



# **KECAMATAN SEI BAMBAN DALAM ANGKA 2020**

## **SEI BAMBAN SUBDISRICT IN FIGURE 2020**

ISBN : 978-602-0963-46-4

No. Publikasi/*Publication Number* :: 12180.2013

Katalog/*Catalog*: 1102001.1218081

Ukuran Buku/*Book Size*: 14,8 cm x 21 cm

Jumlah Halaman/*Number of Page*: xxxi + 201 halaman/*pages*

Naskah/*Script*:

BPS Kabupaten Serdang Bedagai

*BPS-Statistics of Serdang Bedagai Regency*

Penyunting/*Editor* :

BPS Kabupaten Serdang Bedagai

*BPS-Statistics of Serdang Bedagai Regency*

Gambar Kover oleh/*Cover Designed by*:

BPS Kabupaten Serdang Bedagai

*BPS-Statistics of Serdang Bedagai Regency*

Penerbit/*Publisher*:

© BPS Kabupaten Serdang Bedagai

*BPS-Statistics of Serdang Bedagai Regency*

Dicetak oleh/*Printed by*:

CV.Relasi

Dilarang mengumumkan, mendistribusikan, mengomunikasikan, dan/atau menggandakan sebagian atau seluruh isi buku ini untuk tujuan komersial tanpa izin tertulis dari Badan Pusat Statistik

*Prohibited to announce, distribute, communicate, and/or copy part or all of this book for commercial purpose without permission from BPS-Statistics Indonesia*

**TIM PENYUSUN/***Drafting Team*

**KECAMATAN SEI BAMBAN DALAM ANGKA 2020**

*Sei Baman Subdistrict In Figures 2020*

**Penanggungjawab Umum/** *Board of Director:*

Herman, SE, M.Si

**Penanggungjawab Teknis/** *Technical of Director :*

Iwan Andi Susanto, S.Si, M.Si

**Penulis/** *Author:*

Nadya Yantieka, S.Si

**Penyunting/** *Editor :*

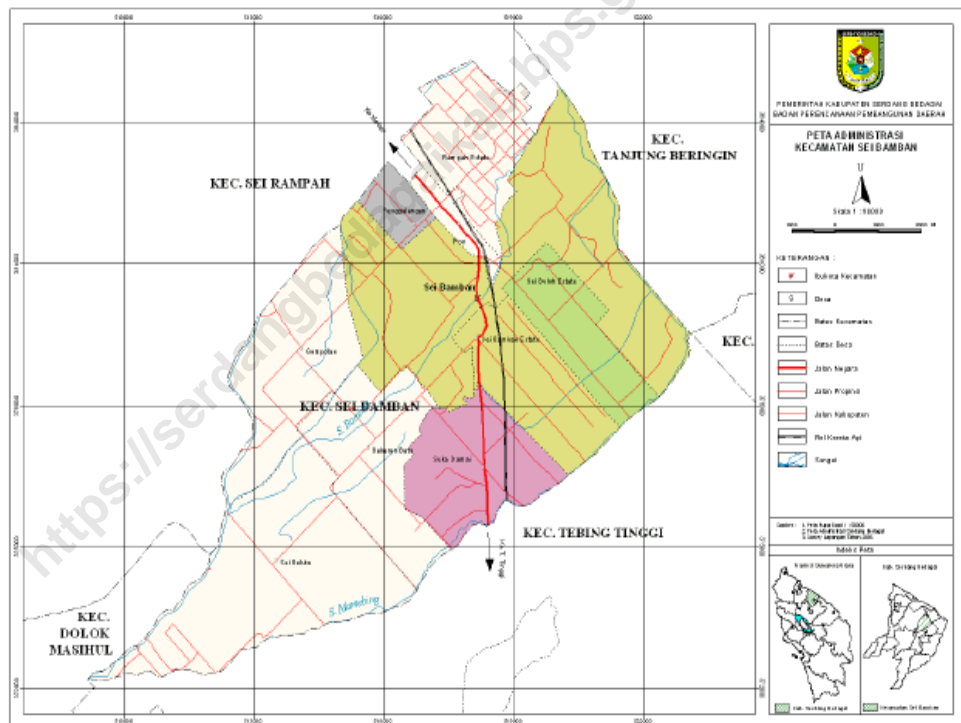
Cindy Vienti

**Infografis/** *Infographic :*

Nadya Yantieka, S.Si



# PETA KECAMATAN SEI BAMBAN







**KEPALA BPS KABUPATEN SERDANG BEDAGAI**  
*THE CHIEF STATISTICIAN OF SERDANG BEDAGAI REGENCY*



**Herman, SE, M.Si**

<https://serdangbedagaikab.bps.go.id>



## KATA PENGANTAR

Puji syukur kita panjatkan kehadiran Allah SWT atas terbitnya publikasi Kecamatan Sei Baman Dalam Angka 2020. Kecamatan Sei Baman Dalam Angka merupakan publikasi tahunan yang diterbitkan oleh BPS Kabupaten Serdang Bedagai. Sebagai publikasi tahunan, buku ini menyajikan data statistik yang menggambarkan Kecamatan Sei Baman pada periode selama tahun 2019.

Kami ucapkan terima kasih kepada Camat Sei Baman dan Koordinator Statistik Kecamatan Sei Baman beserta Dinas/Jawatan dan Kepala Desa se Kecamatan Sei Baman yang telah turut membantu terwujudnya publikasi ini.

Walaupun publikasi ini telah disiapkan sebaik baiknya, namun disadari masih ada kekurangan dan kesalahan yang terjadi. Untuk perbaikan publikasi ini, tanggapan dan saran yang bersifat konstruktif dari para pemakai sangat diharapkan.

Sei Rampah, September 2020  
Kepala BPS  
Kabupaten Serdang Bedagai

Herman, SE, M.Si



## **PREFACE**


*BPS-Statistics of Serdang Bedagai Regency would like to thank Allah SWT for have finished and published this book: Sei Bambi Subdistrict in Figure 2020. This book is an annual publication written by BPS of Serdang Bedagai. As the annual publication, this book provides the statistical data which incicate the Subdistrict's condition during 2019.*

*We would like to express our gratitude to the Subdistrict Head of Sei Bambi and Statistic Coordinator of Sei Bambi Subdistrict along civil and urban village head of Sei Bambi complete this book as well.*

*Comments and constructive suggestions for the improvement of this publication are always welcome.*

*Sei Rampah, September 2020*

*The Chief Statistician of  
Serdang Bedagai Regency*



Herman, SE, M.Si

# DAFTAR ISI/ LIST OF CONTENTS

Halaman  
Page

Peta Wilayah Kecamatan Sei Baman/ *Map of Sei Baman Subdistrict*

.....

v

Kepala BPS Kabupaten Serdang Bedagai/ *The Chief of Serdang Bedagai*

*Regency* .....

vii

Kata Pengantar/

*Preface*.....

ix

Daftar isi/ *List of*

*Content* .....

xi

Daftar Tabel/ *List of*

*Table*.....

xii

Daftar Gambar/ *List of*

*Figure*.....

xxx

Bab I Geografi Dan Iklim/*Geography And*

*Climate* ..... 1

Bab II Pemerintahan /

*Government*.....

13

Bab III Kependudukan Dan Ketenagakerjaan/ *Population*

*And*

*Employment*.....

25

Bab IV	Sosial/ <i>Social</i> .....	45
Bab V	Pertanian/ <i>Agriculture</i> .....	111
Bab VI	Industri/ <i>Industry</i> .....	141
Bab VII	Perdagangan/ <i>Trade</i> .....	155
Bab VIII	Transportasi, Komunikasi Dan Pariwisata/ <i>Transportation, Communication And Tourism</i> .....	164
Bab IX	Keuangan Dan Harga/ <i>Finance And Price</i> .....	179
Lampiran/	<i>Appendix</i> .....	191

## DAFTAR TABEL/ LIST OF TABLES

Halaman  
Page

<b>1</b>	<b>GEOGRAFI DAN IKLIM/<i>GEOGRAPHY AND CLIMATE</i></b>	
<b>1.1</b>	<b>KEADAAN GEOGRAFI/ <i>GEOGRAPHY CONDITION</i></b>	
1.1.1	Letak dan Geografi Kecamatan Sei Bambi, 2019 <i>Geography of Sei Bambi Subdistrict, 2019</i> .....	6
1.1.2	Luas Wilayah Menurut Desa/ Kelurahan di Kecamatan Sei Bambi, 2019 <i>Villages Area of Sei Bambi Subdistrict, 2019</i> .....	7
1.1.3	Tinggi Wilayah di Atas Permukaan Laut (DPL) dan Kontur Tanah Menurut Desa/Kelurahan di Kecamatan Sei Bambi, 2019 <i>Height Above Mean Sea Level (AMSL) and Contour of sail of Sei Bambi Subdistrict by villages, 2018</i> .....	8
1.1.4	Letak Geografis Menurut Desa/Kelurahan di Kecamatan Sei Bambi, 2019 <i>Geography of Sei Bambi Subdistrict by villages, 2019</i> .....	9
1.1.5	Jarak Kantor Desa ke Kantor Kecamatan Sei Bambi, 2019	

	<i>Mileage from Office of Village to Office of Sei Bamban Subdistrict,</i>	
	<i>2019</i> .....	10

## **1.2 KEADAAN IKLIM/ CLIMATE CONDITION**

1.2.1	Rata-rata Jumlah Hari Hujan dan Curah Hujan Menurut Bulan di Kecamatan Sei Bamban, 2019	
	<i>Average Number of Raindays and Rainfall Every Month in Sei Bamban Subdistrict,</i>	
	<i>2019</i> .....	11

## **2 PEMERINTAHAN / GOVERNMENT**

2.1	Jumlah Lingkungan, Dusun dan Aparatur Pemerintahan Menurut Desa/Kelurahan di Kecamatan Sei Bamban, 2019	
	<i>Number of Neighbourhood, Hamlet and Village Officers by Village in Sei Bamban Subdistrict,</i>	
	<i>2019</i> .....	18
2.2	Klasifikasi Perkembangan Desa/Kelurahan di Kecamatan Sei Bamban, 2019	
	<i>Classification of Locality by Development Level, in Sei Bamban Subdistrict,</i>	
	<i>2019</i> .....	19
2.3	Jumlah Pegawai Kantor Camat Menurut Jenis Kelamin dan Golongan di Kecamatan Sei Bamban (jiwa), 2019	
	<i>Number of Servants of Subdistrict Officers by Sex and Class in Sei Bamban Subdistrict,</i>	
	<i>2019</i> .....	20



2.4	Jumlah Pegawai Kantor Camat Menurut Jenis Kelamin dan Pendidikan Terakhir yang Ditamatkan di Kecamatan Sei Bambi (jiwa), 2019 <i>Number of Servants of Subdistrict Officers by Sex and Educational Attainment in Sei Bambi Subdistrict, 2019</i> .....	21
2.5	Jumlah aparatur Pemerintahan Menurut desa di Kecamatan Sei Bambi, 2019 <i>Number of Village Officers by Village in sei Bambi Subdistrict, 2019</i> .....	22
2.6	Banyaknya Desa/ Kelurahan Menurut Keberadaan Penerangan Jalur Utama Desa/ Kelurahan di Kecamatan Sei Bambi, 2014, 2018, dan 2019 <i>Number of Village by Village's Main Street Light in Sei Bambi Subdistrict, 2014, 2018 and 2019</i> .....	23

### **3 KEPENDUDUKAN DAN KETENAGAKERJAAN/ POPULATION AND EMPLOYMENT**

#### **3.1 KEPENDUDUKAN/ POPULATION**

- 3.1.1 Jumlah Penduduk dan Laju Pertumbuhan Penduduk Menurut Desa di Kecamatan Sei Bamban, 2010, 2018, dan 2019

*Total Population and Population Growth Rate by Village in Sei Bamban Subdistrict, 2010, 2018 and 2019* .....  
31

- 3.1.2 Jumlah Penduduk dan Rasio Jenis Kelamin Menurut Desa/Kelurahan di Kecamatan Sei Bamban, 2019

*Population by Sex and Sex Ratio by Village in Sei Bamban Subdistrict, 2019* .....  
32

- 3.1.3 Luas wilayah dan Kepadatan Penduduk Menurut Desa/Kelurahan di Kecamatan Sei Bamban, 2019

*Area and Population Density by Village in Sei Bamban Subdistrict, 2019* .....  
33

- 3.1.4 Jumlah Penduduk, Rumah Tangga, dan Rata-rata Anggota Rumah Tangga Menurut Desa/Kelurahan di Kecamatan Sei Bamban (jiwa), 2019

*Population, Household, and Average Household Member by Village in Sei Bamban Subdistrict (person), 2019* .....  
34

- 3.1.5 Perkiraan Penduduk Menurut Agama dan Desa/Kelurahan di Kecamatan Sei Bamban (jiwa), 2019

	<i>Estimate of Population by Religion and Village in Sei Bamber Subdistrict (person), 2019</i> .....	35
3.1.6	Perkiraan Penduduk Menurut Suku Bangsa dan Desa/Kelurahan di Kecamatan Sei Bamber (jiwa), 2019 <i>Estimate of Ethnic Population by Village in Sei Bamber Subdistrict (person), 2019</i> .....	36
3.1.7	Jumlah Penduduk Menurut Desa/Kelurahan di Kecamatan Sei Bamber (jiwa), 2016-2019 <i>Total Population by Village in Sei Bamber Subdistrict (person), 2016-2019</i> .....	40
3.1.8	Perkiraan Penduduk Yang Lahir dan Mati Menurut Desa/Kelurahan dan Jenis Kelamin di Kecamatan Sei Bamber (jiwa), 2019 <i>Estimate of Population Birth and Death by Villages and Sex in Sei Bamber Subdistrict (person), 2019</i> .....	41
3.1.9	Perkiraan Penduduk Yang Datang dan Pindah Menurut Jenis Kelamin di Kecamatan Sei Bamber (jiwa), 2019 <i>Estimate of Population In Migrants and Out Migrants by Villages and Sex in Sei Bamber Subdistrict (person), 2019</i> .....	42
<b>3.2</b>	<b>KETENAGAKERJAAN/ EMPLOYMENT</b>	
3.2.1	Perkiraan Penduduk 15 tahun ke-atas Menurut Pekerjaan dan Desa/Kelurahan di Kecamatan Sei Bamber (jiwa), 2019	

<i>Estimate of Population aged 15 years and older by employment and village in Sei Bamban Subdistrict (person)</i>	,
2019 .....	
	44

## **4 SOSIAL/ SOCIAL**

### **4.1 PENDIDIKAN/EDUCATION**

- 4.1.1 Banyaknya Sekolah Negeri dan Swasta Menurut Tingkat Pendidikan dan Desa/Kelurahan di Kecamatan Sei Bamban, 2019

<i>Number of Schools and Private Schools by Education Level and Village in Sei Bamban Subdistrict, 2019 .....</i>	
	54

- 4.1.2 Jumlah Sekolah, Murid, Guru dan Ratio Murid-Guru Sekolah Dasar Negeri (SD Negeri) Menurut Desa/Kelurahan di Kecamatan Sei Bamban, 2019

<i>Number of Schools, Students, Teachers and Students-Teachers Ratio Public Elementary School by Village in Sei Bamban Subdistrict, 2019 .....</i>	
	56

- 4.1.3 Jumlah Sekolah, Murid, Guru dan Ratio Murid-Guru Sekolah Dasar Swasta (SD Swasta) Menurut Desa/Kelurahan di Kecamatan Sei Bamban, 2019

<i>Number of Schools, Students, Teachers and Students-Teachers Ratio Private Elementary School by Village in Sei Bamban Subdistrict, 2019 .....</i>	
	58

- 4.1.4 Jumlah Sekolah, Murid, Guru dan Ratio Murid-Guru Madrasah Ibtidaiyah (MI) Menurut Desa/Kelurahan di Kecamatan Sei Bamban, 2019

- Number of Schools, Students, Teachers and Students-Teacher Ratio Madrasah Ibtidaiyah (MI) by Village in Sei Bambang Subdistrict, 2019* ..... 60
- 4.1.5 Jumlah Sekolah, Murid, Guru dan Ratio Murid-Guru Sekolah Menengah Pertama Negeri (SMP Negeri) Menurut Desa/Kelurahan di Kecamatan Sei Bambang, 2019
- Number of Schools, Students, Teachers and Students-Teachers Ratio Public Junior High Schools by Village in Sei Bambang Subdistrict, 2019* ..... 61
- 4.1.6 Jumlah Sekolah, Murid, Guru dan Ratio Murid-Guru Sekolah Menengah Pertama Swasta (SMP Swasta) Menurut Desa/Kelurahan di Kecamatan Sei Bambang, 2019
- Number of Schools, Students, Teachers and Students-Teachers Ratio Private Junior High Schools by Village in Sei Bambang Subdistrict, 2019* ..... 62
- 4.1.7 Jumlah Sekolah, Murid, Guru dan Ratio Murid-Guru Madrasah Tsanawiyah (MTs) Menurut Desa/Kelurahan di Kecamatan Sei Bambang, 2019
- Number of Schools, Student, Teachers and Students-Teachers Ratio Madrasah Tsanawiyah (MTs) by Village in Sei Bambang Subdistrict, 2019* ..... 63
- 4.1.8 Jumlah Sekolah, Murid, Guru dan Ratio Murid-Guru Sekolah Menengah Tingkat Atas Negeri (SMA Negeri) Menurut Desa/Kelurahan di Kecamatan Sei Bambang, 2019

	<i>Number of Schools, Students, Teachers and Students-Teachers Ratio Publik Senior High Schools by Village in Sei Bamban Subdistrict, 2019</i> .....	64
4.1.9	Jumlah Sekolah, Murid, Guru dan Ratio Murid-Guru Sekolah Menengah Tingkat Atas Swasta (SMA Swasta) Menurut Desa/Kelurahan di Kecamatan Sei Bamban, 2019 <i>Number of Schools, Students, Teachers and Students-Teachers Ratio Private Senior High Schools by Village in Sei Bamban Subdistrict, 2019</i> .....	65
4.1.10	Jumlah Sekolah, Murid, Guru dan Ratio Murid-Guru Madrasah Aliyah Negeri & Swasta (MA) Menurut Desa/Kelurahan di Kecamatan Sei Bamban, 2019 <i>Number of Schools, Students, Teachers and Students-Teachers Ratio in Madrasah Aliyah (MA) by Village in Sei Bamban Subdistrict, 2019</i> .....	66
4.1.11	Jumlah Sekolah, Murid, Guru dan Ratio Murid-Guru Sekolah Menengah Kejuruan Swasta (SMK) Menurut Desa/Kelurahan di Kecamatan Sei Bamban, 2019 <i>Number of Schools, Students, Teachers, and Students-Teachers Ratio in Private Vocational High Schools in Sei Bamban Subdistrict, 2019</i> .....	67
4.1.12	Jumlah Sekolah, Murid, Guru dan Rasio Murid-Guru Menurut Jenjang Sekolah dan Desa/Kelurahan di Kecamatan Sei Bamban, 2019 <i>Number of Schools, Students, Teachers, and Students-Teachers Ratio by Educational Stage and Village in Sei Bamban Subdistricts,</i>	

	2019 .....	68
4.1.13	Banyaknya Sekolah Dasar (SD) Menurut Desa/Kelurahan di Kecamatan Sei Bambi, 2019 <i>Number of Elementary School in Sei Bambi Subdistrict,</i> 2019 .....	71
4.1.14	Banyaknya Madrasah Ibtidaiyah (MI) Menurut Desa/Kelurahan di Kecamatan Sei Bambi, 2019 <i>Number of Islamic Elementary School in Sei Bambi Subdistrict,</i> 2019 .....	72
4.1.15	Banyaknya Sekolah Menengah Pertama (SMP) Menurut Desa/Kelurahan di Kecamatan Sei Bambi, 2019 <i>Number of Junior High School in Sei Bambi Subdistrict,</i> 2019 .....	73
4.1.16	Banyaknya Madrasah Tsanawiyah (MTs) Menurut Desa/Kelurahan di Kecamatan Sei Bambi, 2019 <i>Number of Islamic Junior High School in Sei Bambi Subdistrict,</i> 2019 .....	74
4.1.17	Banyaknya Sekolah Menengah Atas (SMA) Menurut Desa/Kelurahan di Kecamatan Sei Bambi, 2019 <i>Number of Senior High School in Sei Bambi Subdistrict,</i> 2019 .....	75
4.1.18	Banyaknya Madrasah Aliyah (MA) Menurut Desa/Kelurahan di Kecamatan Sei Bambi, 2019	

	<i>Number of Islamic Senior High School in Sei Bamban Subdistrict,</i>	
	<i>2019</i> .....	76
4.1.19	Banyaknya Sekolah Menengah Kejuruan (SMK) Menurut Desa/Kelurahan di Kecamatan Sei Bamban, 2019	
	<i>Number of Vocational High School in Sei Bamban Subdistrict,</i>	
	<i>2019</i> .....	77
4.1.20	Banyaknya Akademi / Perguruan Tinggi Menurut Desa/Kelurahan di Kecamatan Sei Bamban, 2019	
	<i>Number of Academy / University in Sei Bamban Subdistrict,</i>	
	<i>2019</i> .....	78
4.1.21	Kemudahan Untuk Mencapai Sarana Pendidikan Terdekat Bagi Desa/Kelurahan yang Tidak Ada Sarana Pendidikan Menurut Desa/Keluraha dan Jenjang Pendidikan di Kecamatan Sei Bamban, 2019	
	<i>The Most Convenient Way of Using The Nearest Education Facilities of Village Without Education Facilities by Village and Levels of Education in Sei Bamban</i>	
	<i>Subdistrict,</i>	
	<i>2019</i> .....	79
<b>4.2</b>	<b>KESEHATAN DAN KELUARGA BERENCANA/ HEALTH AND FAMILY PLANNING</b>	
4.2.1	Jumlah Sarana Kesehatan Menurut Desa/Kelurahan di Kecamatan Sei Bamban (unit), 2019	
	<i>Number of Health Fasilities by Village in Sei Bamban Subdistrict</i>	<i>(unit),</i>



	2019 .....	81
4.2.2	Banyaknya Tenaga Medis Menurut Jenisnya di Kecamatan Sei Bambi, 2017 – 2019 <i>Number of Paramedic by Type in Sei Bambi Subdistrict, 2017 – 2019</i> .....	83
4.2.3	Jumlah Balita yang Pernah Mendapat Imunisasi di Kecamatan Sei Bambi, 2017 – 2019 <i>Number of Children Ever Been Immunized in Sei Bambi Subdistrict, 2017 – 2019</i> .....	84
4.2.4	Jumlah Bayi lahir, Berat Badan Bayi Lahir Rendah (BBLR), BBLR Dirujuk, dan Bergizi Buruk di Kecamatan Sei Bambi, 2017 – 2019 <i>Number of Infant Born, Low Birth Weight Infants, Low Birth Weight Infants are Referenced, and Malnutrition in Sei Bambi Subdistrict, 2017 – 2019</i> .....	85
4.2.5	Sepuluh Penyakit Terbesar di Kecamatan Sei Bambi, 2019 <i>Ten Biggest Disease in Sei Bambi Subdistrict, 2019</i> .....	86
4.2.6	Jumlah Kunjungan Berdasarkan Kelompok Umur dan Jenis Kelamin di Puskesmas Kecamatan Sei Bambi, 2019 <i>Number of Visits by Type of Age and Sex in Public Health Center of Sei Bambi Subdistrict</i> .....	87

- 4.2.7 Jumlah Pasangan Usia Subur (PUS) dan Peserta KB Aktif (Akseptor KB) di Kecamatan Sei Bamban, 2017 – 2019  
*Number of Fertile Age Couple and Active Family Planning Participants in Sei Bamban Subdistrict, 2017 – 2019* .....  
88
- 4.2.8 Banyaknya Peserta KB Aktif (Akseptor KB) Menurut Alat Kontrasepsi yang Digunakan di Kecamatan Sei Bamban, 2017 – 2019  
*Number of Family Planning Active by Contraceptives in Sei Bamban Subdistrict, 2017 – 2019* .....  
89
- 4.2.9 Banyaknya Sarana Kesehatan Menurut Desa/ Kelurahan dan Jenis sarana Kesehatan di Kecamatan Sei Bamban, 2019  
*Number of Health Facilities by Village and Type of Health Facilities in Sei Bamban Subdistrict (unit), 2019* .....  
90
- 4.2.10 Kemudahan Untuk Mencapai Sarana Kesehatan Terdekat Bagi Desa/Kelurahan yang Tidak Ada Sarana Kesehatan Menurut Desa/Keluraha dan Jenis Sarana Kesehatan di Kecamatan Sei Bamban, 2019  
*The Most Convenient Way of Using The Nearest Health Facilities of Village Without Health Facilities by Village and Kind of Health Facilities in Sei Bamban Subdistrict, 2019* .....  
92
- 4.2.11 Banyaknya Warga Penderita Gizi Buruk Menurut Desa/ Kelurahan di Kecamatan Sei Bamban, 2017 dan 2018  
*Number of People Suffering from Malnutritions in Sei Bamban Subdistrict, 2017 and 2018* .....  
94

### **4.3 AGAMA/ RELIGION**

#### **4.3.1 Jumlah Tempat Ibadah Menurut Desa/Kelurahan di Kecamatan Sei Bambi, 2019**

*Number of Places of Worship by Village in Sei Bambi Subdistrict, 2019* .....  
95

#### **4.3.2 Banyaknya Jemaah Haji Asal Kecamatan Sei Bambi Menurut Jenis Kelamin, 2017 – 2019**

*Number of Haji Pilgrims From Sei Bambi Subdistrict by Sex (people), 2017 – 2019* .....  
96

#### **4.3.3 Banyaknya P3N, Nikah, Talak, Cerai, dan Rujuk Menurut Desa di Kecamatan Sei Bambi, 2019**

*Number of P3N, Marriage, Separate, Divorce, and Reconciliation by Village in Sei Bambi Subdistrict, 2019* .....  
97

### **4.4 SOSIAL LAINNYA/ OTHER SOCIAL**

#### **4.4.1 Banyaknya Penderita Cacat Menurut Kecamatan di Kecamatan Sei Bambi, 2017 – 2019**

*Number of Invalid Person in Sei Bambi Subdistrict, 2017 – 2019* .....  
98

#### **4.4.2 Banyaknya Keluarga Menurut Klasifikasi Keluarga di Kecamatan Sei Bambi, 2017 – 2019**

*Number of Family by Family Classification in Sei Bambi Subdistrict, 2017 – 2019* .....  
99

- 4.4.3 Banyaknya Desa/Kelurahan Menurut Penggunaan Fasilitas Tempat Buang Air Besar Sebagian Besar Keluarga di Kecamatan Sei Bamban, 2014, 2018 dan 2019  
*Number of Utilisation of Toilet by Families in Sei Bamban Subdistrict , 2014, 2018 and 2019* .....  
 100
- 4.4.4 Banyaknya Kejadian Bencana Alam Menurut Desa/ Kelurahan dan Jenis Bencana Alam di Kecamatan Sei Bamban, 2018  
*Number of Natural Disaster by Village and Type of Disaster in Sei Bamban Subdistrict, 2018* .....  
 101
- 4.4.5 Banyaknya Korban Jiwa Bencana Alam Menurut Desa/ Kelurahan dan Jenis Bencana Alam di Kecamatan Sei Bamban, 2018  
*Number of Natural Disaster Victims by Village and Type of Disaster in Sei Bamban Subdistrict, 2018* .....  
 104
- 4.4.6 Keberadaan Fasilitas/ Upaya Antisipasi/ Mitigasi Bencana Alam Menurut Desa/ Kelurahan di Kecamatan Sei Bamban, 2019  
*The Existence of Facilities/ Anticipated Plan/ Strategy for Natural Disaster Mitigation by Village in Sei Bamban Subdistrict, 2019* .....  
 107
- 4.4.7 Banyaknya Embung Desa Menurut Desa/ Kelurahan di Kecamatan Sei Bamban, 2018 dan 2019  
*Number of Village Reservoir by Desa in Sei Bamban Village, 2018 dan 2019* .....  
 109

4.4.8	Banyaknya Desa/ Kelurahan yang Memiliki Kelompok Kegiatan Olahraga Menurut Jenis Olahraga dan Ketersediaan Fasilitas/ lapangan Olahraga di Kecamatan Sei Baman, 2019 <i>Number of Village with Sport Activity Group by Types of Sports and Sport Facility in Sei Baman Subdistrict, 2019</i> .....	110
-------	---	-----

## **5 PERTANIAN/ AGRICULTURE**

### **5.1 TANAMAN PANGAN/ FOODS CROPS**

5.1.1	Luas Lahan Sawah Menurut Jenis Pengairan dan Desa/Kelurahan di Kecamatan Sei Baman (Ha),2019 <i>Rice Land Area by Villages and Types of Irrigation in Sei Baman Subdistric (Ha)t, 2019</i> .....	121
5.1.2	Luas Lahan Tegal/Kebun, Ladang/Huma dan Lahan Yang Sementara Tidak Diusahakan Menurut Desa/Kelurahan di Kecamatan Sei Baman (Ha), 2019 <i>Dry Field / Garden Area, Unirigated Agricultural Field / Shifting Cultivation Land, and Temporarily not Attempted in Sei Baman Subdistrict (Ha), 2019</i> .....	122
5.1.3	Luas Panen Tanaman Pangan di Kecamatan Sei Baman (Ha), 2017 – 2019 <i>Harvested Area of Foods Crops in Sei Baman Subdistrict (Ha), 2017 – 2019</i> .....	123
5.1.4	Produksi Tanaman Pangan di Kecamatan Sei Baman (Ton), 2017 – 20	

	<i>Production of Foods Crops in Sei Bamban Subdistrict (Ton), 2017</i>	–
	2019 .....	125

5.1.5	Luas Panen, Produksi dan Rata-rata Produksi Tanaman Pangan Menurut Jenis Tanaman di Kecamatan Sei Bamban, 2019	
	<i>Harvested Area, Production and Yield Rate of Foods Crops by Type of Crops, 2019</i> .....	127

## **5.2 HORTIKULTURA/HORTICULTURE**

5.2.1	Luas Panen, Produksi dan Rata-rata Produksi Tanaman Sayuran di Kecamatan Sei Bamban, 2019	
	<i>Harvested Area, Production and Yield Rate of Vegetable in Sei Bamban Subdistrict, 2019</i> .....	128

5.2.2	Produksi Buah Buahan Menurut Jenis Tanaman di Kecamatan Sei Bamban, 2019	
	<i>Production of Annual Fruits by Kind of Plants in Sei Bamban Subdistrict, 2019</i> .....	129

## **5.3 TANAMAN PERKEBUNAN/ ESTATE CROPS**

5.3.1	Luas Areal Tanaman Perkebunan Menurut Jenis Tanaman di Kecamatan Sei Bamban (Ha), 2017 – 2019	
	<i>Plantation Crops Area by Type of Plants in Sei Bamban Subdistrict (Ha), 2017</i> – 2019 .....	131

5.3.2	Produksi Tanaman Perkebunan Menurut Jenis Tanaman di Kecamatan Sei Bamban (Ton), 2017 – 2019	
-------	--	--

*Production of Plantation Crops by Type of Plants in Sei  
Bamban Subdistrict (Ton), 2017 –  
2019 .....*  
132

<https://serdangbedagaikab.bps.go.id>

## **5.4 PETERNAKAN/ LIVESTOCK**

- 5.4.1 Populasi Ternak Besar dan Kecil menurut Jenis Ternak di Kecamatan Sei Baman, 2017 – 2019  
*Livestock Population by Kind in Sei Baman Subdistrict, 2017 – 2019* ..... 133
- 5.4.2 Populasi Ternak Unggas menurut Jenis Unggas di Kecamatan Sei Baman, 2017 – 2019  
*Number of Poultry Husbandry Population by Kind of Poultry in Sei Baman Subdistrict, 2017 – 2019* ..... 134
- 5.4.3 Banyaknya Benih yang Diinseminasi (Kawin Suntik) menurut Ras Sapi di Kecamatan Sei Baman, 2017-2019  
*Number of Cow Inseminated (Mating Injection) by Species in Sei Baman Subdistrict, 2017 – 2019* ..... 135
- 5.4.4 Jumlah Ternak Besar/Kecil yang Dipotong di Kecamatan Sei Baman, 2017-2019  
*Number of Slaughtered Livestock in Sei Baman Subdistrict, 2017 – 2019* ..... 136
- 5.4.5 Jumlah Produksi Daging Ternak dan Unggas menurut Jenis Ternak di Kecamatan Sei Baman (kg), 2017-2019  
*Number of Meat Livestock Production and Poultry by Kind of Livestock in Sei Baman Subdistrict (kg), 2017 – 2019* ..... 137

## **5.5 PERIKANAN/ FISHERY**



5.5.1	Luas Areal Perikanan Budidaya di Kecamatan Sei Bamber (Ha) , 2017-2019 <i>Fish Breeding Area in Sei Bamber Subdistrict (Ha), 2017 – 2019</i> .....	138
5.5.2	Produksi Budidaya Air Tawar di Kecamatan Sei Bamber (Ton) , 2017-2019 <i>Freshwater Aquaculture Production in Sei Bamber Subdistrict (Ton), 2017 – 2019</i> .....	139

## **6 INDUSTRI/ INDUSTRY**

### **6.1 PERINDUSTRIAN / INDUSTRY**

6.1.1	Jumlah Perusahaan Industri Besar/Sedang, Mikro/Kecil Menurut Desa/Kelurahan di Kecamatan Sei Bamber, 2019 <i>Number of Large/Medium, Micro/Small Industries by Village in Sei Bamber, 2019</i> .....	146
6.1.2	Jumlah Tenaga Kerja pada Perusahaan Industri Besar / Sedang, Mikro/Kecil Menurut Desa di Kecamatan Sei Bamber, 2019 <i>Number of Persons Engaged in Large/Medium, Micro/Small Industries in Sei Bamber Subdistrict, 2019</i> .....	147
6.1.3	Jumlah Perusahaan Industri Besar/Sedang Menurut Klasifikasi Industri di Kecamatan Sei Bamber (unit), 2019 <i>Number of Large/Medium by Industrial Classification in Sei Bamber Subdistrict (unit),</i>	

	2019 .....	148
6.1.4	Banyaknya Penggilingan Padi Menurut Desa/Kelurahan di Kecamatan Sei Baman, 2019 <i>Number of Rice Milling by Village in Sei Baman Subdistrict, 2019</i> .....	149

## 6.2 ENERGI / ENERGY

6.2.1	Banyaknya Rumah Tangga Pelanggan Listrik dan PDAM Menurut Desa/Kelurahan di Kecamatan Sei Baman, 2019 <i>Number of Micro Family Electricity Users and PDAM by Village in Sei Baman Subdistrict, 2019</i> .....	150
6.2.2	Banyaknya Keluarga Menurut Desa/Kelurahan dan Jenis Pengguna Listrik di Kecamatan Sei Baman, 2019 <i>Number of Family by Village and Type of Electricity Users in Sei Baman Subdistrict, 2019</i> .....	151
6.2.3	Banyaknya Desa/Kelurahan Menurut Jenis Bahan Bakar untuk Memasak yang Digunakan Oleh Sebagian Besar Keluarga di Kecamatan Sei Baman, 2019 <i>Number of Village by Majority Type of Energy Used for Cooking by Families in Sei Baman Subdistrict, 2019</i> .....	152
6.2.4	Banyaknya Desa/Kelurahan Menurut Sumber Air Minum Sebagian Besar Keluarga di Kecamatan Sei Baman, 2019	

*Number of Village by Water Resources Used by Families  
in Sei Bamban Subdistrict,  
2019* .....  
153

## **7 PERDAGANGAN/ TRADE**

7.1 Jumlah Sarana dan Prasarana Ekonomi Menurut  
Desa/Kelurahan di Kecamatan Sei Bamban (unit), 20  
*Number of Economic Means and Infrastructure by  
Village in Sei Bamban  
Subdistrict*.....  
158

7.2 Banyaknya Perusahaan/Usaha Menurut Kategori  
Lapangan Usaha di Kecamatan Sei Bamban, 2016  
*Number of Establishment by Industrial Classification in  
Sei Bamban Subdistrict,  
2016* .....  
161

## **8 TRANSPORTASI, KOMUNIKASI DAN PARIWISATA/ TRANSPORTATION, COMMUNICATION AND TOURISM**

### **8.1 TRANSPORTASI/TRANSPORTATION**

8.1.1 Panjang Jalan Kabupaten Menurut Jenis Permukaan  
dan Desa/Kelurahan di Kecamatan Sei Bamban (Km),  
2019  
*Road Length Under Regency by Surface in Sei Bamban  
Subdistrict (km), 2019*  
*Road Length Under Regency by Surface in Sei Bamban  
Subdistrict (km),*

	2019 .....	166
8.1.2	Panjang Jalan Kabupaten Menurut Kondisi Jalan di Kecamatan Sei Bambi (km), 2019 <i>Road Length Regency by Road Condition in Sei Bambi Subdistrict (km), 2019</i> .....	167
8.1.3	Banyaknya Kendaraan Bermotor dan Tidak Bermotor Menurut Jenis dan Desa di Kecamatan Sei Bambi (unit) 2019 <i>Number of Motor Vehicles and Non Motorized Vehicles by Type of Vehicle in Sei Bambi Subdistrict, 2019</i> .....	168
8.1.4	Jumlah Kecelakaan Lalu Lintas menurut Korban di Kecamatan Sei Bambi, 2017 – 2019 <i>Number of Traffic Accident by Victim in Sei Bambi Subdistrict, 2017 – 2019</i> .....	169
<b>8.2</b>	<b>KOMUNIKASI / COMMUNICATION</b>	
8.2.1	Jumlah Alat Komunikasi Menurut Jenis dan Desa/Kelurahan di Kecamatan Sei Bambi, 2019 <i>Number of Communication Facilities by Type and Village in Sei Bambi Subdistrict, 2019</i> .....	170
<b>8.3</b>	<b>PARIWISATA/ TOURISM</b>	
8.3.1	Jumlah Hotel dan Losmen menurut Desa di Kecamatan Sei Bambi (unit), 2019 <i>Number of Hotels and Inn by Village in Sei Bambi Subdistrict (unit),</i>	

	2019 .....	171
8.3.2	Banyaknya Rumah Makan / Restoran dan Warung Nasi/Minuman tiap desa/kelurahan di Kecamatan Sei Bambi (unit), 2019 <i>Number of Restaurant and Foods/Drinks Stall by Village in Sei Bambi Subdistrict (unit), 2019</i> .....	172
8.3.3	Objek Wisata, Tempat Rekreasi, dan Monumen Sejarah menurut Desa di Kecamatan Sei Bambi (unit), 2019 <i>Tourist Destination, Recreation Areas, and Historical Monument by Village in Sei Bambi Subdistrict (unit), 2019</i> .....	173
8.3.4	<b>Jumlah Menara dan Operator Layanan Komunikasi</b> Telepon Seluler Serta Kondisi Sinyal Telepon Seluler Menurut Desa/Kelurahan di Kecamatan Sei Bambi, 2019 <i>Number of Cellular Telephone Communication Tower and Telephone Signal in Sei Bambi Subdistrict, 2019</i> .....	174
8.3.5	Sarana Transportasi Antar Desa/ Kelurahan Menurut Desa/ Kelurahan di Kecamatan Sei Bambi, 2019 <i>Inter Village Transportation by Village in Sei Bambi Subdistrict, 2019</i> .....	175
8.3.6	Kondisi Jalan Darat Antar Desa/ Kelurahan Menurut Desa di Kecamatan Sei Bambi, 2019 <i>Inter Village Road Condition by Village in Sei Bambi Subdistrict, 2019</i> .....	176

8.3.7 Keberadaan Kantor Pos/ Pos Pembantu/ Rumah Pos dan Perusahaan/ Agen Jasa Ekspedisi Swasta Menurut Desa/ Kelurahan di Kecamatan Sei Baman, 2019  
*Pos Office/ Pos Office Branches/ Courier Services by Village in Sei Baman Subdistrict, 2019* .....  
177

<https://serdangbedagaikab.bps.go.id>

## **9 KEUANGAN DAN HARGA/ FINANCE AND PRICE**

### **9.1 KEUANGAN/ FINANCE**

- 9.1.1 Jumlah Target, dan Realisasi dan Persentase Penerimaan Pajak Bumi dan Bangunan (PBB) menurut Desa/ Kelurahan di Kecamatan Sei Bamban (rp), 2019  
*Amount of Tax Assesment, Realization, and Percentage Land and Building Tax Receipts by Village in Sei Bamban Subdistrict (rp), 2019* .....  
183
- 9.1.2 Banyaknya Bank, Pegadaian dan Koperasi Tiap Desa/Kelurahan di Kecamatan Sei Bamban, 2019  
*Number of Bank, Pawnshop and Cooperatives by Village in Sei Bamban Subdistrict, 2019* .....  
184
- 9.1.3 Banyaknya Sarana Lembaga Keuangan yang Beroperasi Menurut Desa/ Kelurahan dan Jenisnya di Kecamatan Sei Bamban, 2019  
*Number of Facility for Financial Body that is Operational by Village and Type in Sei Bamban Subdistrict, 2019* .....  
185
- 9.1.4 Banyaknya Koperasi yang Masih Aktif Menurut Desa/ Kelurahan dan Jenis Koperasi di Kecamatan Sei Bamban, 2019  
*Number of Active Cooperation by Village and Type of Cooperation in Sei Bamban Subdistrict, 2019* .....  
186

### **9.2 HARGA/ PRICE**

9.2.1 Rata Rata Harga Beberapa Bahan Pokok di Kecamatan Sei Bamban (rp), 2019

*Average Prices of Several Main Goods in Sei Bamban Subdistrict (rp),*

2019 .....  
187

<https://serdangbedagaikab.bps.go.id>



## DAFTAR GAMBAR/ LIST OF FIGURES

Halaman

Page

1.1	Luas Wilayah Menurut Desa/ Kelurahan di Kecamatan Sei Bamban, 2019 <i>Area by Village in Sei Bamban Subdistrict, 2019</i> .....	5
2.1	Jumlah Dusun menurut Desa di Kecamatan Sei Bamban, 2019 <i>Number of Hamlet by Village in Sei Bamban Subdistrict, 2019</i> .....	17
3.1	Jumlah Penduduk Menurut Jenis Kelamin dan Desa di Kecamatan Sei Bamban, 2019 <i>Total Population by Sex and Village in Sei Bamban Subdistrict, 2019</i> .....	30
4.1	Jumlah Murid Berdasarkan Jenjang Pendidikan di Kecamatan Sei Bamban, 2017-2019 <i>Number of Students by Educational Level in Sei Bamban Subdistrict, 2017-2019</i> .....	52
4.2	Persentase Akseptor Aktif Keluarga Berencana menurut Alat Kontrasepsi yang Digunakan, 2019 <i>Percentage of Family Planning Active Acceptor by Type of Contraceptive Used, 2019</i> .....	53

5.1	Luas Panen dan Produktivitas Tanaman Padi Sawah di Kecamatan Sei Bamban, 2019 <i>Harvested Area and Production of Wetland Rice in Sei Bamban Subdistrict, 2019</i> .....	119
5.2	Populasi Ternak Besar dan Kecil menurut Jenis Ternak di Kecamatan Sei Bamban, 2017 – 2019 <i>Livestock Population by Kind in Sei Bamban Subdistrict, 2017 – 2019</i> .....	120
6.1	Jumlah Industri Menurut Desa/Kelurahan di Kecamatan Sei Bamban, 2019 <i>Number of Industries by Village in Sei Bamban, 2019</i> .....	145
7.1	Jumlah Toko/Warung Kelontong Menurut Desa di Kecamatan Sei Bamban (unit), 2019 <i>Number of Store/Grocery Store by Village in Sei Bamban Subdistrict, 2019</i> .....	157
9.1	Target, dan Realisasi Pajak Bumi dan Bangunan (PBB) di Kecamatan Sei Bamban (rp), 2019 <i>Target and Realization of Land and Building Tax by Village in Sei Bamban Subdistrict (rp), 2019</i> .....	182

<https://serdangbedagaikab.bps.go.id>

# 1 Geografi dan Iklim

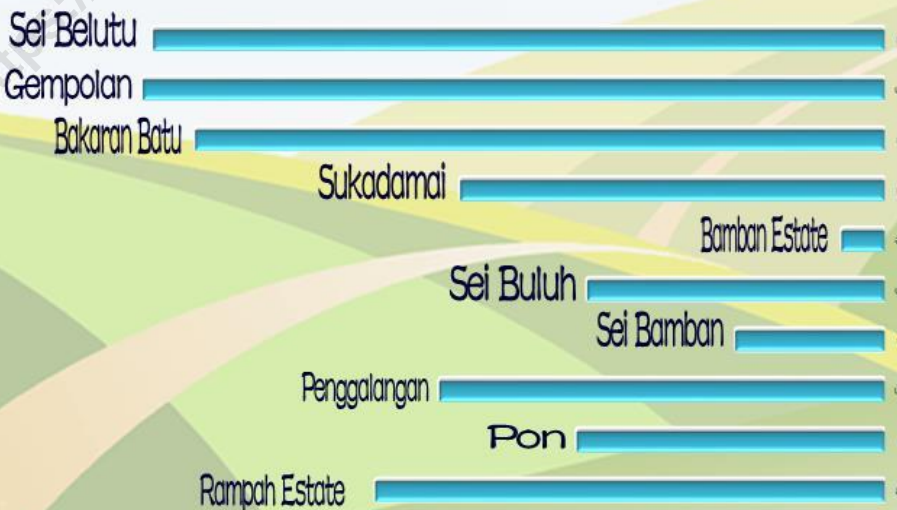
Letak Wilayah  
3° 63' - 3° 76' Lintang Utara  
9° 850' - 9° 861' Bujur Timur



Luas Sei Bamban adalah  
72,26 km<sup>2</sup>



**JARAK** KANTOR  
DESA KE KANTOR KECA-  
MATAN





## PENJELASAN TEKNIS

**Letak geografis** adalah posisi keberadaan sebuah wilayah berdasarkan letak dan bentuknya di muka bumi. Letak geografis biasanya dibatasi dengan berbagai fitur geografi yang ada di bumi dan nama daerah yang secara langsung bersebelahan dengan daerah tersebut. Fitur bumi yang dimaksud disini contohnya seperti benua, laut, gunung, samudera, gurun dan lain sebagainya.

**Iklim** adalah kondisi rata-rata cuaca berdasarkan waktu yang panjang untuk suatu lokasi di bumi.

**Curah Hujan** adalah ketinggian air hujan yang terkumpul dalam tempat yang datar, tidak menguap, tidak meresap, dan tidak mengalir.

## TECHNICAL NOTES

**Geographical position** is the position of the existence of a region based on its location and its shape on earth. The geographical location is usually restricted to various geographical features present on earth and the name of the area directly adjacent to the area. Features of the earth in question here such as the continent, sea, mountains, oceans, deserts, and so forth.

**Climate** is the average conditions of weather based on a long time for a location on earth.

**Rainfall** is the height of rainwater collected in a flat, non-volatile, non-permeating, and non-flowing

## ULASAN

Kecamatan Sei Bamban adalah satu dari 17 kecamatan yang ada di Kabupaten Serdang Bedagai. Luas wilayah Kecamatan Sei Bamban adalah 72,26 km<sup>2</sup> atau sebesar 3,80 % dari luas Kabupaten Serdang Bedagai.

Kecamatan ini terbagi menjadi 10 Desa yaitu Desa Sei Belutu, Desa Gempolan, Desa Bakaran Batu, Desa Sukadamai, Desa Sei Bamban Estate, Desa Sei Buluh, Desa Sei Bamban, Desa Penggalangan, Desa Pon, Desa Rampah Estate. Desa Sei Bamban merupakan desa terluas, dengan luasnya sebesar 18,62 km<sup>2</sup> atau sekitar 25,77 percent dari total luas Kecamatan Sei Bamban. Sedangkan luas daerah terkecil adalah Desa Penggalangan dengan luas 1,2 km<sup>2</sup> atau sekitar 1,66 persen dari total luas wilayah Sei Bamban. Kecamatan Sei Bamban terletak pada garis 3°63' - 3°76' Lintang Utara, 9°850' - 9°861' Bujur Timur dengan ketinggian 2 -18 m di atas permukaan laut. Batas administrasi Kecamatan Sei Bamban dapat dijelaskan sebagai berikut :

- Sebelah Utara : Kecamatan Sei Rampah
- Sebelah Barat : Kecamatan Dolok Masihul
- Sebelah Selatan : Kecamatan Tebing Tinggi
- Sebelah Timur : Kecamatan Tanjung Beringin

## DESCRIPTION

*Sei Bamban Subdistrict of 17 Subdistrict in Serdang Bedagai Regency. The total area of Sei Bamban Subdistrict 72.26 km<sup>2</sup> or 3.8 % of the total area of Serdang Bedagai Regency.*

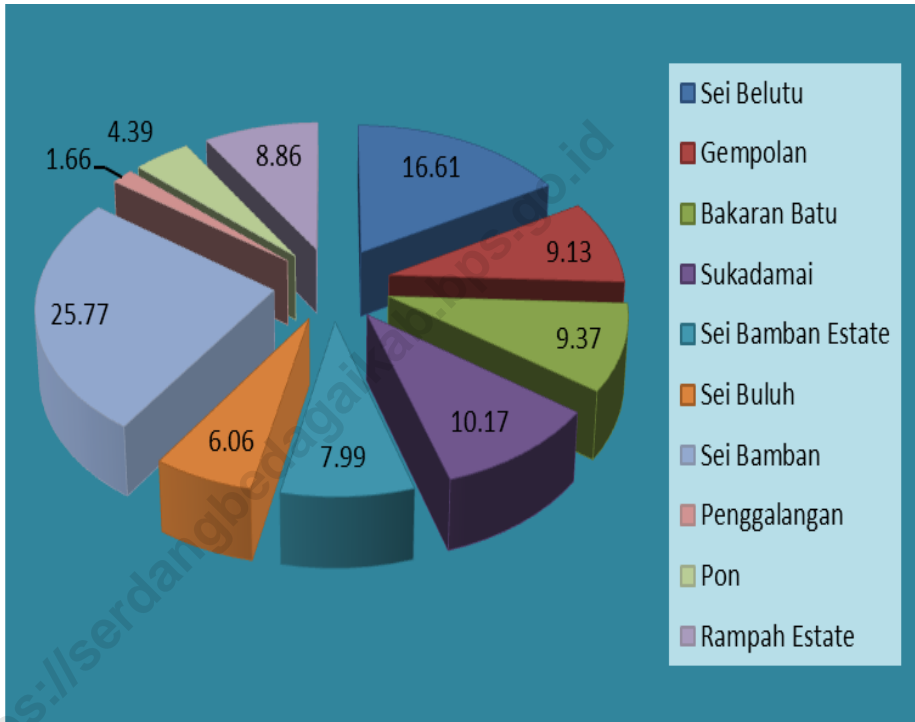
*This Subdistrict divided into 10 Villages namely Sei Belutu, Gempolan, Bakaran batu, Sukadamai, Sei Bamban Estate, Sei Buluh, Sei Bamban, Penggalangan, Pon Rampah Estate Village. Sei Bamban is the largerst village with an area of 18.62 km<sup>2</sup> or 25.77 percent of the total area Sei Bamban. While the smallest area is Penggalangan village with the area of 1.2 km<sup>2</sup> or 1.66 percent of total area Sei Bamban. Sei Bamban Subdistrict geographically positioned between 3°63' - 3°76' North Latitude and from 9°850' - 9°861'Eeast Longitude and 2 -18 m above sea level. The boundaries of Sei Bamban subdistrict Administration can be explained as follows :*

- North : Sei Rampah Subdistrict
- West: Dolok Masihul Subdistrict
- South: Tebing Tinggi Subdistrict
- East: Tanjung Beringin Subdistrict

**Gambar**  
**Figure**

1.1.

**Luas Wilayah Menurut Desa/ Kelurahan di Kecamatan Sei Bambi, 2019**  
**Area by Village in Sei Bambi Subdistrict, 2019**



Sumber : Kantor Desa Kecamatan Sei Bambi  
Source : Office of Village in Sei Bambi Subdistrict



## 1.1. KEADAAN GEOGRAFI / GEOGRAPHY CONDITION

**Tabel** 1.1.1 **Letak dan Geografi Kecamatan Sei Bambi, 2019**  
**Table** 1.1.1 **Location and Geography of Sei Bambi Subdistrict, 2019**

KARAKTERISTIK <i>CHARACTERISTIC</i>	PENJELASAN <i>EXPLANATION</i>
(1)	(2)
1. Letak Wilayah / <i>Geographical</i>	: 3°63' - 3°76' Lintang Utara / <i>North Latitude</i> 9°850' - 9°861' Bujur Timur / <i>East Longitude</i>
2. Luas Wilayah / <i>Area</i>	: 72,26 km <sup>2</sup>
3. Letak di Atas Permukaan Laut/ <i>Heights Above Sea Level</i>	: 2 – 18 meter
4. Batas-batas Wilayah / <i>Area</i> <i>Boundary</i>	
a. Utara / <i>North</i>	: Kecamatan Sei Rampah/ <i>Sei Rampah</i> <i>Subdistrict</i>
b. Selatan / <i>South</i>	: Kecamatan Tebing Tinggi / <i>Tebing Tinggi</i> <i>Subdistrict</i>
c. Timur / <i>East</i>	: Kecamatan Tanjung Beringin / <i>Tanjung</i> <i>Beringin Subdistrict</i>
d. Barat / <i>West</i>	: Kecamatan Dolok Masihul / <i>Dolok Masihul</i> <i>Subdistrict</i>
5. Daerah Adminisratif / <i>Administration Area</i>	: Terdiri dari 10 Desa, 82 Dusun. <i>Consists Of 10 definite villages and 82</i> <i>Hamlets</i>
6. Daftar Sungai / <i>List of Rivers</i>	Sungai Bambi Sungai Belutu : Sungai Rampah Sungai Martebing Sungai Bolon Sungai Raksasa

Sumber / Source : KSK Sei Bambi / *KSK Sei Bambi*

**Tabel 1.1.2 Luas Wilayah Menurut Desa/Kelurahan di Kecamatan Sei Bambi, 2019**  
**Table 1.1.2 Villages Area of Sei Bambi Subdistrict, 2019**

	<b>Desa Village</b>	<b>Luas / Area (km<sup>2</sup>)</b>	<b>Persentase Percentage</b>
	(1)	(2)	(3)
1	Sei Belutu	12	16,61
2	Gempolan	6,60	9,13
3	Bakaran Batu	6,77	9,37
4	Sukadamai	7,35	10,17
5	Sei Bambi Estate	5,77	7,99
6	Sei Buluh	4,88	6,06
7	Sei Bambi	18,62	25,77
8	Penggalangan	1,20	1,66
9	Pon	3,17	4,39
10	Rampah Estate	6,40	8,86
	<b>Sei Bambi</b>	<b>72,26</b>	<b>100,00</b>

Sumber /Source : Kantor Desa Kecamatan Sei Bambi / Office of Village in Sei Bambi Subdistrict

**Tinggi Wilayah di Atas Permukaan Laut (DPL) dan Kontur Tanah Menurut Desa/Kelurahan di Kecamatan Sei Baman, 2019**  
**Height Above Mean Sea Level (AMSL) and Contour of sail of Sei Baman Subdistrict by villages, 2019**

	<b>Desa Village</b>	<b>Tinggi DPL / Height (m)</b>	<b>Kontur Tanah Countour of Sail</b>
	(1)	(2)	(3)
1	Sei Belutu	18	Dataran
2	Gempolan	8	Dataran
3	Bakaran Batu	11	Dataran
4	Sukadamai	12	Dataran
5	Sei Baman Estate	2	Dataran
6	Sei Buluh	3	Dataran
7	Sei Baman	6	Dataran
8	Penggalangan	12	Dataran
9	Pon	7	Dataran
10	Rampah Estate	11	Dataran

Sumber /Source : Kantor Desa Kecamatan Sei Baman / Office of Village in Sei Baman Districts

**Tabel 1.1.4** Letak Geografis Menurut Desa/Kelurahan di Kecamatan Sei Bamban, 2019  
**Table** *Geography of Sei Bamban Subdistrict by villages, 2019*

	<b>Desa</b> <i>Village</i>	<b>Lintang Utara</b> <i>Latitude</i>	<b>Bujur Timur</b> <i>Longitude</i>
	(1)	(2)	(3)
1	Sei Belutu	3,3902	99,1217
2	Gempolan	3,4307	99,1271
3	Bakaran Batu	3,4118	99,1409
4	Sukadamai	3,4079	99,1648
5	Sei Bamban Estate	3,4330	99,1647
6	Sei Buluh	3,4461	99,1786
7	Sei Bamban	3,4439	99,1632
8	Penggalangan	3,4548	99,1503
9	Pon	3,4545	99,1596
10	Rampah Estate	3,4663	99,1632

Sumber /Source : Badan Pusat Statistik Kabupaten Serdang Bedagai / *BPS-Statistics of Serdang Bedagai Regency*

**Tabel** 1.1.5 **Jarak Kantor Desa ke Kantor Kecamatan Sei Baman, 2019**  
**Table** 1.1.5 **Mileage from Office of Villlage to Office of Sei Baman Subdistrict, 2019**

	<b>Desa Village</b>	<b>Jarak tempuh Mileage (km)</b>
	(1)	(2)
1	Sei Belutu	6,9
2	Gempolan	7,0
3	Bakaran Batu	6,5
4	Sukadamai	4,0
5	Sei Baman Estate	0,4
6	Sei Buluh	2,8
7	Sei Baman	1,4
8	Penggalangan	4,2
9	Pon	2,9
10	Rampah Estate	4,8

Sumber/ Source : KSK Sei Baman / KSK Sei Baman (Google Maps)

## 1.2 KEADAAN IKLIM / CLIMATE CONDITION

**Tabel 1.2.1** Rata-rata Jumlah Hari Hujan dan Curah Hujan Menurut Bulan di Kecamatan Sei Bamban, 2019  
**Table** *Average Number of Raindays and Rainfall Every Month in Sei Bamban Subdistrict, 2019*

Bulan Month	Jumlah Hari Hujan Raindays (hari/days)	Curah Hujan Rainfall (mm)
(1)	(2)	(3)
Januari	8	140,5
Februari	3	40,0
Maret	4	41,0
April	9	165,0
Mei	8	205,0
Juni	4	119,0
Juli	9	170,0
Agustus	6	129,0
September	15	400,0
Oktober	10	211,5
November	13	190,5
Desember	8	125,5

Sumber/ Source : PT. Warisan Telma / PT. Warisan Telma









# PEMERINTAHAN

# 2

9 dari 18 Orang  
Pegawai Kantor Camat  
Sei Baman  
Berpendidikan  
SMA Sederajat



Berdasarkan jenis kelamin, jumlah pegawai kantor Camat Sei Baman terdiri dari; laki laki 10 orang, sedangkan perempuan 8 orang dari 18 orang pegawai yang ada pada Tahun 2019









## PENJELASAN TEKNIS

**Kecamatan** dibentuk di wilayah Kabupaten/Kota dengan Perda Kabupaten/Kota yang berpedoman pada Peraturan Pemerintah. Kecamatan dipimpin oleh seorang camat yang dalam pelaksanaan tugasnya memperoleh pelimpahan sebagian wewenang bupati atau wali kota untuk menangani sebagian urusan otonomi daerah.

**Desa/Kelurahan** dibentuk di wilayah kecamatan dengan Perda Kabupaten/Kota yang berpedoman pada Peraturan Pemerintahan. Kepala Desa dipilih oleh rakyat sedangkan Lurah diangkat oleh Bupati/Walikota asal usul Camat dari pegawai negeri sipil yang menguasai pengetahuan teknis pemerintahan dan memenuhi persyaratan sesuai dengan peraturan perundang

## TECHNICAL NOTES

**Subdistrict** was formed in the Regency/Manucipalities with Regulation Regency/ Manucipalities which are based on Government Regulation. Subdistrict led by a subdistrict head who in the performance of its duties obtain partial delegation of authority regent or mayor to handle most affairs of regional autonomy.

**The Village** was formed in theSubdistrict with Regulation Regency/Manucipalities which are based on Government Regulation. Headman appointed by the Regent was elected by the people while the Mayor upon the recommendation of the Head of civil servants who master the technical knowledge of government and meets the requirements in accordance with legislation.

## ULASAN

## DESCRIPTION

### 2.1 Wilayah Administrasi

Wilayah Administrasi Kecamatan Sei Bamban terdiri dari 10 desa dan 82 dusun. Desa yang memiliki jumlah dusun terbanyak adalah Desa Sei Bamban. Desa yang paling sedikit jumlah dusunnya adalah Desa Rampah Estate sebanyak 2 dusun.

### 2.1 Administrative Area

*The Administration of Serdang Sei Bamban Subsubdistrict was divided into 10 villages and 82 hamlets. Sei Bamban is the most villages/sub urban, 17 hamlets. While Rampah Estate has 2 hamlets, the least villages/ sub urban in Sei Bamban Subdistrict.*

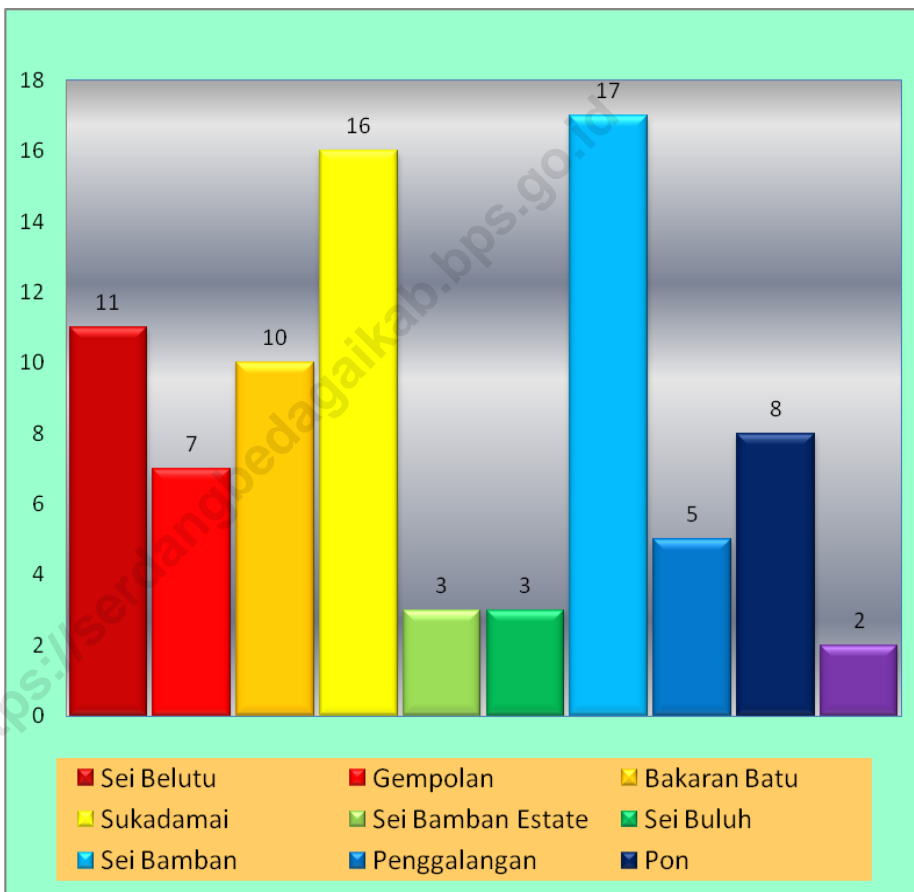
### 2.2 Pegawai Negeri Sipil (PNS)

Jumlah PNS di kantor Kecamatan Sei Bamban tahun 2019 berjumlah 18 orang. Terdiri atas 10 orang (55,5%) PNS laki laki dan sisanya sebanyak 8 orang (44,5%) adalah PNS perempuan. Jika dirinci menurut golongan, sebagian besar merupakan golongan III yaitu sebesar 66,67 persen dan golongan IV dan II masing masing sebesar 5,55 persen dan 27,78 persen. Dilihat dari tingkat pendidikannya, sebagian besar adalah tamatan SMA sebesar 50 persen, sisanya tamatan D3 dan S1 sebesar 50 persen.

### 2.2 Autonomy Civil Servants

*Number of civil servants in Sei Bamban Subdistrict office in 2019 amounted to 18 people. Consisting of 10 people (55,5%) of male civil servants and the remaining 8 people (44,5%) were female civil servants. If classified according to the class, most of the calss III is 66,67 percent and class IV and II each amount 5,55 percent and 27,78 percent. Judging from the level of education, most of the graduates Senior High School by 50 percent and 50 percent were University.*

**Gambar 2.1** Jumlah Dusun menurut Desa di Kecamatan Sei Bambi, 2019  
**Figure** *Number of Hamlet by Village in Sei Bambi Subdistrict, 2019*



Sumber : Kantor Camat Sei Bambi  
 Source : Office of Sei Bambi Subdistrict



**Tabel 2.1** Jumlah Lingkungan, Dusun dan Aparatur Pemerintahan Menurut Desa/Kelurahan di Kecamatan Sei Bambi, 2019  
*Number of Neighbourhood, Hamlet and Village Officers by Village in Sei Bambi Subdistrict, 2019*

	<b>Desa Village</b>	<b>Lingkungan Neighbourhood</b>	<b>Dusun Hamlet</b>	<b>Aparatur Pemerintahan Village Officers</b>
	(1)	(2)	(3)	(4)
1	Sei Belutu	-	11	18
2	Gempolan	-	7	14
3	Bakaran Batu	-	10	17
4	Sukadamai	-	16	23
5	Sei Bambi Estate	-	3	10
6	Sei Buluh	-	3	10
7	Sei Bambi	-	17	24
8	Penggalangan	-	5	11
9	Pon	-	8	16
10	Rampah Estate	-	2	9
	<b>Sei Bambi</b>	-	<b>82</b>	<b>152</b>

Sumber/Source: Kantor Camat Sei Bambi/Office of Sei Bambi Subdistrict

**Tabel 2.2** **Klasifikasi Perkembangan Desa/Kelurahan di Kecamatan Sei Bamban, 2019**  
**Table** *Classification of Locality by Development Level, in Sei Bamban Subdistrict, 2019*

	<b>Desa</b> <i>Village</i>	<b>Swadaya</b> <i>Self-help</i>	<b>Swakarya</b> <i>Self-developing</i>	<b>Swasembada</b> <i>Self-supporting</i>
	(1)	(2)	(3)	(4)
1	Sei Belutu	1	-	-
2	Gempolan	1	-	-
3	Bakaran Batu	1	-	-
4	Sukadamai	1	-	-
5	Sei Bamban Estate	1	-	-
6	Sei Buluh	1	-	-
7	Sei Bamban	1	-	-
8	Penggalangan	1	-	-
9	Pon	1	-	-
10	Rampah Estate	1	-	-
	<b>Sei Bamban</b>	<b>10</b>	-	-

Sumber/Source: Kantor Camat Sei Bamban/Office of Sei Bamban Subdistrict

**Tabel**  
**Table**

2.3

**Jumlah Pegawai Kantor Camat Menurut Jenis Kelamin dan Golongan di Kecamatan Sei Bamban (jiwa), 2019**  
***Number of Servants of Subdistrict Officers by Sex and Class in Sei Bamban Subdistrict, 2019***

Golongan / Class	Jenis Kelamin / Sex		Jumlah Total
	Laki-Laki/Male	Perempuan/Female	
(1)	(2)	(3)	(4)
I	-	-	-
II	3	3	6
III	6	5	11
IV	1	-	1
<b>Jumlah/Total</b>	<b>10</b>	<b>8</b>	<b>18</b>

Sumber/Source: Kantor Kecamatan Sei Bamban/ Office of Sei Bamban Subdistrict

**Tabel 2.4** Jumlah Pegawai Kantor Camat Menurut Jenis Kelamin dan Pendidikan Terakhir yang Ditamatkan di Kecamatan Sei Bamban (jiwa), 2019  
*Number of Servants of Subdistrict Officers by Sex and Educational Attainment in Sei Bamban Subdistrict, 2019*

Pendidikan Terakhir <i>Educational Attainment</i>	Jenis Kelamin / Sex		Jumlah <i>Total</i>
	Laki-Laki <i>Male</i>	Perempuan <i>Female</i>	
(1)	(2)	(3)	(4)
SD	-	-	-
SLTP	-	-	-
SLTA	4	5	9
Diploma	2	2	4
S1	4	-	4
S2	-	1	1
<b>Jumlah/Total</b>	<b>10</b>	<b>8</b>	<b>18</b>

Sumber/Source: Kantor Kecamatan Sei Bamban/ Office of Sei Bamban Subdistrict

**Tabel 2.5** Jumlah aparaturn Pemerintahan Menurut desa di Kecamatan Sei Bamban, 2019  
**Table** *Number of Village by Village in sei Bamban Subdistrict, 2019*

	<b>Desa Village</b>	<b>Kepala Desa</b>	<b>Sekretaris Desa</b>	<b>Kasi/Kaur</b>	<b>Kepala Dusun</b>	<b>Jumlah</b>
	(1)	(2)	(3)	(4)	(5)	(6)
1	Sei Belutu	1	1	5	11	18
2	Gempolan	1	1	5	7	14
3	Bakaran Batu	1	1	5	10	17
4	Sukadamai	1	1	5	16	23
5	Sei Bamban Estate	1	1	5	3	10
6	Sei Buluh	1	1	5	3	10
7	Sei Bamban	1	1	5	17	24
8	Penggalangan	1	1	4	5	11
9	Pon	1	1	6	8	16
10	Rampah Estate	1	1	5	2	9
	<b>Sei Bamban</b>	<b>10</b>	<b>10</b>	<b>50</b>	<b>82</b>	<b>152</b>

Sumber/Source: Kantor Kecamatan Sei Bamban/ Office of Sei Bamban Subdistrict

**Tabel 2.6** Banyaknya Desa/Kelurahan Menurut Keberadaan Penerangan Jalur Utama Desa/Kelurahan di Kecamatan Sei Bambi, 2014, 2018 dan 2019.  
**Table** *Number of Village by Village's Main Street Light in Sei Bambi Subdistrict, 2014, 2018 and 2019.*

<b>Penerangan Jalan Utama</b>	<b>2014</b>	<b>2018</b>	<b>2019</b>
<i>Main Street Light</i>			
(1)	(2)	(3)	
Listrik Pemerintah	3	4	7
Listrik Non Pemerintah	7	6	3
Non Listrik	0	0	0
<b>Sei Bambi</b>	<b>10</b>	<b>10</b>	<b>10</b>

Sumber/Source: BPS, Pendataan Potensi Desa (Podes) 2014, 2018, 2019



# Kependudukan & ketenagakerjaan

3

44.275

Jiwa Penduduk  
Kecamatan Sei Baman

Rasio 99,9

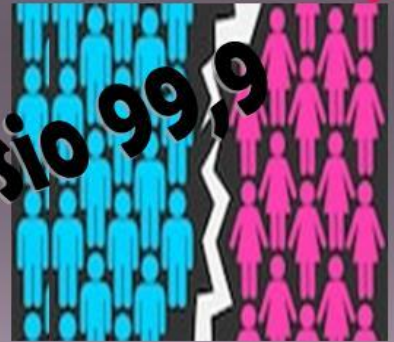
Jika dalam 100 orang adalah penduduk pria, maka jumlah penduduk wanitanya 100 orang

22.123 22.152

Kecamatan Sei Baman

Memiliki 10.495 rumah tangga pada

Tahun 2019. Yang dalam setiap 1 rumah tangga, terdiri dari rata-rata 4 orang



<https://siangberita.kab.kab.go.id>





## PENJELASAN TEKNIS

## TECHNICAL NOTES

**Sumber utama** data kependudukan adalah Sensus Penduduk yang dilaksanakan setiap sepuluh tahun sekali. Sensus penduduk dilaksanakan sebanyak enam kali sejak Indonesia merdeka yaitu tahun 1961, 1971, 1980, 1990, 2000, dan 2010 pada bulan Mei yang lalu.

*The main source of demographic data is Population Census, which is conducted every ten years. Population Census has been conducted six times since Indonesia's Independence: 1961, 1971, 1980, 1990, 2000, and 2010 (on May)*

**Penduduk Indonesia** adalah semua orang yang berdomisili di wilayah teritorial Republik Indonesia.

*Indonesian Population are all Residents of entire territory of Republic of Indonesia.*

**Rata-rata pertumbuhan penduduk** adalah angka yang menunjukkan tingkat pertambahan penduduk per tahun dalam jangka waktu tertentu.

*Average growth of population is the annual population growth rate over a certain period.*

**Kepadatan Penduduk** adalah banyaknya penduduk per km persegi.

*Population density is the number of people per square kilometer.*

**Rasio Jenis Kelamin** adalah perbandingan antara banyaknya penduduk laki-laki dengan banyaknya penduduk perempuan pada suatu daerah dan waktu tertentu. Biasanya dinyatakan dengan banyaknya penduduk laki-laki untuk 100 penduduk perempuan.

*Sex Ratio is the ratio of the number of males to the number of females in a given area and time, usually expressed as the number of males for every 100 females.*

**Rumah Tangga** adalah seseorang atau sekelompok orang yang biasanya tinggal bersama dalam suatu bangunan serta pengelolaan makan dari satu dapur ( yang dimaksud makan dari satu dapur adalah jika pengurusan kebutuhan sehari harinya dikelola bersama-sama menjadi satu). Satu rumah tangga dapat terdiri dari hanya satu anggota rumah tangga .

***Household** is a group of person who usually live together in a building of housing unit who make common provision for food and other essentials of living. One household could consist of only one household member. Common provision for food means one organizing daily needs for all of household members.*

**Anggota Rumah Tangga** adalah semua orang yang biasanya bertempat tinggal di suatu rumah tangga, baik yang berada di rumah tangga pada waktu pencacahan maupun yang sementara tidak ada.

***Household member** is a person who usually lives in a household regardless of their location at the time of enumeration.*

**Rata-rata Anggota Rumah Tangga** adalah angka yang menunjukkan rata-rata jumlah anggota rumah tangga per rumah tangga

***Average household size** is the average number of household members per household*

## ULASAN

## DESCRIPTION

### 3.1 Penduduk

Jumlah penduduk Kecamatan Sei Baman pada tahun 2019 berjumlah 44.275 jiwa, dengan komposisi jumlah penduduk laki-laki 22.123 jiwa dan perempuan 22.152 jiwa.

Kepadatan penduduk Kecamatan Sei Baman pada tahun 2019 adalah sebesar 613 jiwa/km<sup>2</sup>. Kepadatan penduduk terbesar adalah di Desa Penggalangan yaitu sebesar 3.130 jiwa/km<sup>2</sup>, disusul Desa Pon 2199 jiwa/km<sup>2</sup>, dan Desa Sukadamai 1008 jiwa/km<sup>2</sup>. Sedangkan desa dengan kepadatan terendah adalah adalah Desa Rampah Estate 57 jiwa/km<sup>2</sup> dan Desa Sei Baman Estate 120 jiwa/km<sup>2</sup>.

Ditinjau dari segi persebaran penduduk, jumlah penduduk terbanyak adalah di Desa Sei Baman yaitu sebesar 11.896 jiwa, atau sebesar 26,87 persen dari jumlah seluruh penduduk kecamatan Sei Baman. Jumlah penduduk terendah ada di Desa Rampah Estate yaitu sebesar 367 jiwa atau 0,83 persen.

### 3.1 Population

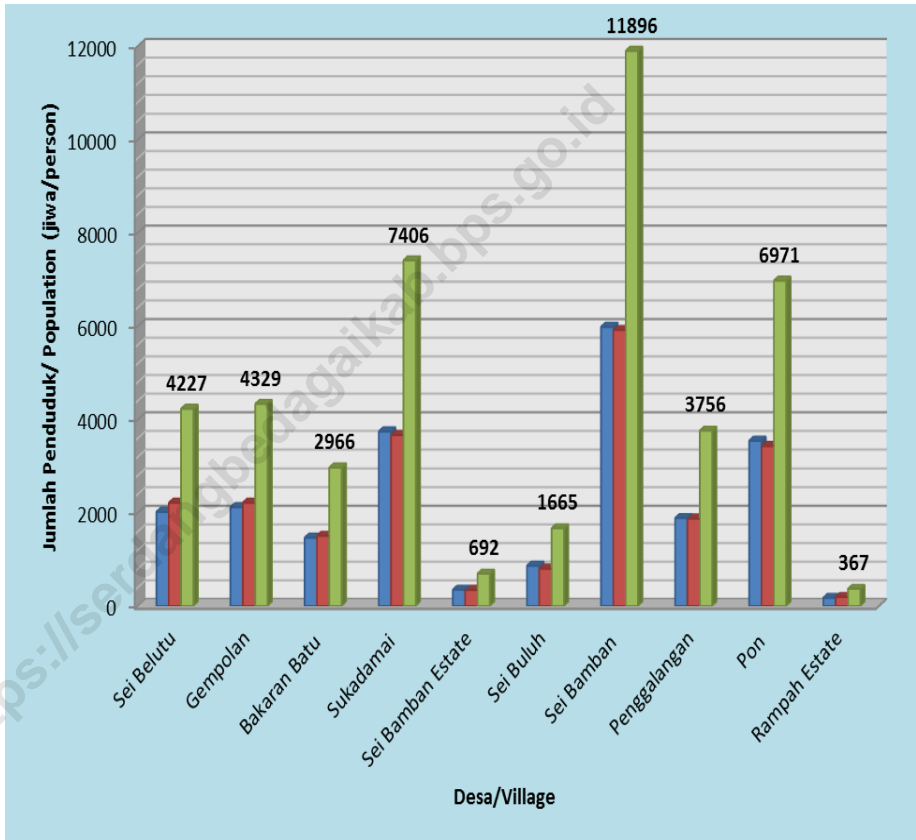
*The number of population's Sei Baman Subdistrict in 2019 was 44,275 persons that divided into 22,123 male and 22,152 female.*

*The population density of Sei Baman Subdistrict in 2019 was 613 person per square kilometers. Penggalangan Village had the biggest population density 3,130 person per square kilometers, the followed by Pon Village 2199 person per square kilometers, and Sukadamai Village 1,008 person per square kilometers. Otherwise Rampah Estate Village had the lowest population density 57 person per square kilometers and Sei Baman Estate Village 120 person per square kilometers.*

*In term of Population Distribution, The Largest Population in Sei Baman Village in Amount of 11,896 people or by 26.87 percent of The Entire population Sei Baman Subdistrict. Lowest Number of Population in Rampah Estate Village in amount 367 people or 0.83 percent .*

**Gambar**  
**Figure**

**3.1 Jumlah Penduduk Menurut Jenis Kelamin dan Desa di Kecamatan Sei Bambi, 2019**  
**Total Population by Sex and Village in Sei Bambi Subdistrict, 2019**



Sumber: BPS Kab. Serdang Bedagai  
Source: BPS-Statistics of Serdang Bedagai Regency

■ Laki Laki/Male  
■ perempuan/Female  
■ Jumlah/Total

### 3.1 PENDUDUK / POPULATION

**Tabel 3.1.1** Jumlah Penduduk dan Laju Pertumbuhan Penduduk Menurut Desa di Kecamatan Sei Bambi, 2010, 2018, dan 2019  
*Total Population and Population Growth Rate by Village in Sei Bambi Subdistrict, 2010, 2018 and 2019*

Desa Village	Jumlah Penduduk (jiwa) Population			Laju Pertumbuhan Penduduk/Tahun (%) Population Growth Rate/Year	
	2010	2018	2019	2010- 2019	2018- 2019
(1)	(2)	(3)	(4)	(5)	(6)
1 Sei Belutu	4 097	4 218	4 227	0,3477	0,2134
2 Gempolan	4 195	4 320	4 329	0,35	0,2083
3 Bakaran Batu	2 873	2 959	2 966	0,3546	0,2366
4 Sukadamai	7 178	7 391	7 406	0,348	0,2029
5 Sei Bambi Estate	670	690	692	0,3596	0,2899
6 Sei Buluh	1 614	1 663	1 665	0,3463	0,1203
7 Sei Bambi	11 529	11 870	11 896	0,3488	0,219
8 Penggalangan	3 640	3 748	3 756	0,3492	0,2134
9 Pon	6 757	6 956	6 971	0,347	0,2156
10 Rambah Estate	340	363	367	0,8527	1,1019
<b>Sei Bambi</b>	<b>42 893</b>	<b>44 178</b>	<b>44 275</b>	<b>0,353</b>	<b>0,2196</b>

Sumber/Source BPS Kab. Serdang Bedagai / BPS-Statistics of Serdang Bedagai Regency

**Tabel 3.1.2** Jumlah Penduduk dan Rasio Jenis Kelamin Menurut Desa/Kelurahan di Kecamatan Sei Baman, 2019  
**Table** *Population by Sex and Sex Ratio by Village in Sei Baman Subdistrict, 2019*

	Desa <i>Village</i>	Jenis Kelamin (jiwa) <i>Sex</i>			Rasio Jenis Kelamin <i>Sex Ratio</i>
		Laki-Laki <i>Male</i>	Perem-puan <i>Female</i>	Jumlah <i>Total</i>	
	(1)	(2)	(3)	(4)	(5)
1	Sei Belutu	2 017	2 210	4 227	91.3
2	Gempolan	2 116	2 213	4 329	95.6
3	Bakaran Batu	1 462	1 504	2 966	97.2
4	Sukadamai	3 739	3 667	7 406	102
5	Sei Baman Estate	348	344	692	101.2
6	Sei Buluh	862	803	1 665	107.3
7	Sei Baman	5 981	5 915	11 896	101.1
8	Penggalangan	1 883	1 873	3 756	100.5
9	Pon	3 541	3 430	6 971	103.2
10	Rampah Estate	174	193	367	90.2
	<b>Sei Baman</b>	<b>22 123</b>	<b>22 152</b>	<b>44 275</b>	<b>99.9</b>

Sumber/*Source* BPS Kab. Serdang Bedagai / *BPS-Statistics of Serdang Bedagai Regency*

**Tabel** 3.1.3 **Luas wilayah dan Kepadatan Penduduk Menurut Desa/Kelurahan di Kecamatan Sei Bamban, 2019**  
**Table** *Area and Population Density by Village in Sei Bamban Subdistrict, 2019*

	Desa Village	Luas Area (km <sup>2</sup> )	Penduduk (jiwa) Population		
			Jumlah Total	Kepadatan Penduduk Population Density (Jiwa/km <sup>2</sup> )	
	(1)	(2)	(3)	(4)	(5)
1	Sei Belutu	12,00	4 227	9,55	352,25
2	Gempolan	6,60	4 329	9,78	655,91
3	Bakaran Batu	6,77	2 966	6,7	438,11
4	Sukadamai	7,35	7 406	16,73	1007,62
5	Sei Bamban Estate	5,77	692	1,56	119,93
6	Sei Buluh	4,38	1 665	3,76	380,14
7	Sei Bamban	18,62	11 896	26,87	638,88
8	Penggalangan	1,20	3 756	8,48	3130
9	Pon	3,17	6 971	15,74	2199,05
10	Rampah Estate	6,40	367	0,83	57,34
	<b>Sei Bamban</b>	<b>72 260</b>	<b>44 275</b>	<b>100,00</b>	<b>612,72</b>

Sumber/Source: BPS Kab. Serdang Bedagai / BPS-Statistics of Serdang Bedagai Regency



**Tabel**  
**Table** 3.1.4

**Jumlah Penduduk, Rumah Tangga, dan Rata-rata Anggota Rumah Tangga Menurut Desa/Kelurahan di Kecamatan Sei Baman (jiwa), 2019**  
*Population, Household, and Average Household Member by Village in Sei Baman Subdistrict (person), 2019*

	<b>Desa/Kelurahan Village</b>	<b>Penduduk Population</b>	<b>Rumah Tangga Household</b>	<b>Rata-rata Anggota Rumah Tangga Average Household Member</b>
	(1)	(2)	(3)	(4)
1	Sei Belutu	4 227	1 057	4
2	Gempolan	4 329	986	4
3	Bakaran Batu	2 966	737	4
4	Sukadamai	7 406	1 840	4
5	Sei Baman Estate	692	172	4
6	Sei Buluh	1 665	359	5
7	Sei Baman	11 896	2 811	4
8	Penggalangan	3 756	833	4
9	Pon	6 971	1 617	4
10	Rampah Estate	367	83	4
	<b>Sei Baman</b>	<b>44 275</b>	<b>10 495</b>	<b>4</b>

Sumber/Source: BPS Kab. Serdang Bedagai / BPS-Statistics of Serdang Bedagai Regency

**Tabel 3.1.5** Perkiraan Penduduk Menurut Agama dan Desa/Kelurahan di Kecamatan Sei Bamban (jiwa), 2019  
*Estimate of Population by Religion and Village in Sei Bamban Subdistrict (person), 2019*

	<b>Desa Village</b>	<b>Islam Moslem</b>	<b>Protestan Protestant</b>	<b>Katolik Catholic</b>	<b>Budha Buddha</b>	<b>Hindu Hindu</b>	<b>Khong- huchu Confu- cians</b>
	(1)	(2)	(3)	(4)	(5)	(6)	(7)
1	Sei Belutu	62	3 746	441	-	-	-
2	Gempolan	141	3 305	598	-	-	-
3	Bakaran Batu	212	3 347	266	-	-	-
4	Sukadamai	6 363	1 563	87	-	-	-
5	Sei Bamban Estate	390	14	-	-	-	-
6	Sei Buluh	1 404	387	33	-	-	-
7	Sei Bamban	6 203	2 860	597	41	664	5
8	Penggalangan	3 797	338	42	4	3	26
9	Pon	3 875	1 163	386	5	577	-
10	Rampah Estate	307	27	-	-	-	-
	<b>Sei Bamban</b>	<b>22 754</b>	<b>16 750</b>	<b>2 450</b>	<b>50</b>	<b>1 244</b>	<b>31</b>

Sumber/Source : Kantor Desa /Office of Village in Sei Bamban Subdistrict

**Tabel 3.1.6** Perkiraan Penduduk Menurut Suku Bangsa dan Desa/Kelurahan di Kecamatan Sei Bamban (jiwa), 2019  
**Table** *Estimate of Ethnic Population by Village in Sei Bamban Subdistrict (person), 2019*

	<b>Desa Village</b>	<b>Melayu</b>	<b>Batak</b>	<b>Karo</b>	<b>Mandailing</b>
	(1)	(2)	(3)	(4)	(5)
1	Sei Belutu	-	4 224	-	2
2	Gempolan	-	3 939	-	-
3	Bakaran Batu	-	3 551	8	-
4	Sukadamai	-	1 661	-	53
5	Sei Bamban Estate	1	14	3	41
6	Sei Buluh	22	438	11	33
7	Sei Bamban	671	3 263	-	211
8	Penggalangan	83	358	82	87
9	Pon	20	1 185	33	75
10	Rampah Estate	21	45	3	20
	<b>Sei Bamban</b>	<b>818</b>	<b>18 678</b>	<b>140</b>	<b>522</b>

Sumber/Source : Kantor Desa /Office of Village in Sei Bamban Subdistrict

Lanjutan Tabel 3.1.6 / *Continued Table 3.1.6*

	<b>Desa Village</b>	<b>Simalungun</b>	<b>Banten</b>	<b>Banjar</b>	<b>Aceh</b>
	(1)	(6)	(7)	(8)	(9)
1	Sei Belutu	1	-	1	-
2	Gempolan	-	-	-	-
3	Bakaran Batu	7	1	15	-
4	Sukadamai	26	162	164	-
5	Sei Bamban Estate	8	5	1	-
6	Sei Buluh	14	28	52	11
7	Sei Bamban	-	328	819	-
8	Penggalangan	54	68	369	22
9	Pon	85	25	40	-
10	Rampah Estate	5	-	10	-
	<b>Sei Bamban</b>	<b>200</b>	<b>617</b>	<b>1 471</b>	<b>33</b>

Sumber/Source : Kantor Desa /Office of Village in Sei Bamban Subdistrict

Lanjutan Tabel 3.1.6 / *Continued Table 3.1.6*

<b>Desa Village</b>		<b>Jawa</b>	<b>Minang</b>	<b>Tionghoa</b>	<b>Arab</b>
(1)		(10)	(11)	(12)	(13)
1	Sei Belutu	21	-	-	-
2	Gempolan	105	-	-	-
3	Bakaran Batu	232	-	-	-
4	Sukadamai	5 616	14	132	-
5	Sei Bamban Estate	330	-	-	-
6	Sei Buluh	1 215	-	-	-
7	Sei Bamban	4 309	63	600	49
8	Penggalangan	3 004	26	46	7
9	Pon	3 975	28	540	-
10	Rampah Estate	230	-	-	-
<b>Sei Bamban</b>		<b>19 037</b>	<b>131</b>	<b>1 318</b>	<b>56</b>

Sumber/Source : Kantor Desa /Office of Village in Sei Bamban Subdistrict

Lanjutan Tabel 3.1.6 / *Continued Table 3.1.6*

	<b>Desa Village</b>	<b>Lainnya</b>	<b>Jumlah Total</b>
	(1)	(14)	(15)
1	Sei Belutu	-	4 249
2	Gempolan	-	4 044
3	Bakaran Batu	11	3 825
4	Sukadamai	185	8 013
5	Sei Bamban Estate	1	404
6	Sei Buluh	-	1 824
7	Sei Bamban	57	10 370
8	Penggalangan	4	4 210
9	Pon	-	6 006
10	Rampah Estate	-	334
	<b>Sei Bamban</b>	<b>258</b>	<b>43 279</b>

Sumber/Sourcer: Kantor Desa /Office of Village in Sei Bamban Subdistrict

**Jumlah Penduduk Menurut Desa/Kelurahan di  
Tabel 3.1.7 Kecamatan Sei Bamban (jiwa), 2016-2019  
Total Population by Village in Sei Bamban Subdistrict  
(person), 2016-2019**

	Desa/Kelurahan	Tahun			
		2016	2017	2018	2019
	(1)	(2)	(3)	(4)	(5)
1	Sei Belutu	4 192	4 206	4 218	4 227
2	Gempolan	4 294	4 308	4 320	4 329
3	Bakaran Batu	2 941	2 951	2 959	2 966
4	Sukadamai	7 346	7 370	7 391	7 406
5	Sei Bamban Estate	686	688	690	692
6	Sei Buluh	1 652	1 658	1 663	1 665
7	Sei Bamban	11 798	11 835	11 870	11 896
8	Penggalangan	3 725	3 738	3 748	3 756
9	Pon	6 914	6 937	6 956	6 971
10	Rampah Estate	360	362	363	367
	<b>Sei Bamban</b>	<b>43 908</b>	<b>44 053</b>	<b>44 178</b>	<b>44 275</b>

Sumber/Source: BPS Kab. Serdang Bedagai / BPS-Statistics of Serdang Bedagai Regency

**Tabel**  
**Table** 3.1.8

**Perkiraan Penduduk Yang Lahir dan Mati Menurut Desa/Kelurahan dan Jenis Kelamin di Kecamatan Sei Bamban (jiwa), 2019**

*Estimate of Population Birth and Death by Villages and Sex in Sei Bamban Subdistrict (person), 2019*

	Desa Village	Lahir Birth			Mati Death		
		Lk Male	Pr Female	Jumlah Total	Lk Male	Pr Female	Jumlah Total
	(1)	(2)	(3)	(4)	(5)	(6)	(7)
1	Sei Belutu	-	-	-	-	-	-
2	Gempolan	-	-	-	-	-	-
3	Bakaran Batu	1	3	4	1	3	4
4	Sukadamai	-	-	-	-	-	-
5	Sei Bamban Estate	-	-	-	-	-	-
6	Sei Buluh	-	1	1	-	-	-
7	Sei Bamban	-	-	-	-	-	-
8	Penggalangan	-	-	-	-	-	-
9	Pon	-	-	-	-	-	-
10	Rampah Estate	-	-	-	-	-	-
	<b>Sei Bamban</b>	<b>1</b>	<b>4</b>	<b>5</b>	<b>1</b>	<b>3</b>	<b>4</b>

Sumber/Source: Kantor Desa /Office of Village in Sei Bamban Subdistrict



**Tabel**  
**Table**

3.1.9

**Perkiraan Penduduk Yang Datang dan Pindah Menurut Jenis Kelamin di Kecamatan Sei Bamban (jiwa), 2019**  
**Estimate of Population In Migrants and Out Migrants by Villages and Sex in Sei Bamban Subdistrict (person), 2019**

	Desa Village	Datang In Migrants			Pindah Out Migrants		
		Lk Male	Pr Female	Jumlah Total	Lk Male	Pr Female	Jumlah Total
	(1)	(2)	(3)		(4)	(5)	
1	Sei Belutu	-	-	-	-	-	-
2	Gempolan	4	3	7	-	2	2
3	Bakaran Batu	-	-	-	1	2	3
4	Sukadamai	-	-	-	-	-	-
5	Sei Bamban Estate	-	-	-	1	1	2
6	Sei Buluh	-	-	-	5	2	7
7	Sei Bamban	-	-	-	-	-	-
8	Penggalangan	-	-	-	-	-	-
9	Pon	-	-	-	-	-	-
10	Rampah Estate	-	-	-	-	-	-
	<b>Sei Bamban</b>	<b>4</b>	<b>3</b>	<b>7</b>	<b>7</b>	<b>7</b>	<b>14</b>

Sumber/Source: Kantor Desa /Office of Village in Sei Bamban Subdistrict

### 3.2 KETENAGAKERJAAN/ EMPLOYMENT

**Tabel**  
**Table** 3.2.1

Perkiraan Penduduk 15 tahun ke-atas Menurut Pekerjaan dan Desa/Kelurahan di Kecamatan Sei Bamban (jiwa), 2019  
*Estimate of Population aged 15 years and older by employment and village in Sei Bamban Subdistrict (person), 2019*

	Desa Village	PNS/ TNI/POLRI	Karyawan	Wiraswasta	Jasa
	(1)	(2)	(3)	(4)	(5)
1	Sei Belutu	97	-	10	-
2	Gempolan	141	59	83	33
3	Bakaran Batu	52	15	130	2
4	Sukadamai	67	53	1 860	33
5	Sei Bamban Estate	3	68	35	15
6	Sei Buluh	9	25	124	8
7	Sei Bamban	186	165	342	336
8	Penggalangan	39	65	428	458
9	Pon	145	88	10	10
10	Rampah Estate	7	55	1	-
	<b>Sei Bamban</b>	<b>746</b>	<b>593</b>	<b>3 023</b>	<b>895</b>

Sumber/Source: Kantor Desa /Office of Village in Sei Bamban Subdistrict

Lanjutan Tabel 3.2.1 / *Continued Table 3.2.1*

	<b>Desa Village</b>	<b>Pertanian</b>	<b>Nelayan</b>	<b>Buruh</b>	<b>Lainnya</b>
	(1)	(6)	(7)	(8)	(9)
1	Sei Belutu	1 808	-	-	-
2	Gempolan	1 904	-	65	311
3	Bakaran Batu	2 475	-	-	1 151
4	Sukadamai	3 601	-	436	117
5	Sei Bamban Estate	1	-	12	12
6	Sei Buluh	89	-	87	1 482
7	Sei Bamban	1 944	8	809	205
8	Penggalangan	943	1	118	27
9	Pon	478	2	101	-
10	Rampah Estate	-	-	7	13
	<b>Sei Bamban</b>	<b>13 243</b>	<b>11</b>	<b>1 635</b>	<b>3 318</b>

Sumber/Source:

Kantor Desa /Office of Village in Sei Bamban Subdistrict

# 4 SOSIAL

5.735



2.413



1.376



1 SMAN  
3 SMA SWASTA  
1 MTS

36 SDN  
8 SD SWASTA

4 SMK SWASTA

3 SMPN  
5 SMPS

JUMLAH SEKOLAH

Sekolah



21  
Masjid



16  
Musholla



65  
Gereja



5  
Vihara



0  
Pura

Kecamatan Sei Bamban memiliki **107** Rumah Ibadah



## PETUNJUK TEKNIS

**1. Jalur Pendidikan** di Indonesia terdiri atas 1) pendidikan formal, 2) pendidikan non formal, dan 3) pendidikan informal yang ketiganya dapat saling melengkapi dan memperkaya (Undang-undang No. 20 Tahun 2013 tentang Sistem Pendidikan Nasional).

**2. Jenjang Pendidikan Formal** terdiri atas pendidikan dasar, pendidikan menengah, dan pendidikan tinggi. Jenis pendidikan yang diajarkan mencakup pendidikan umum, kejuruan, akademik, profesi, vokasi, keagamaan dan khusus.

**3. Pendidikan Dasar** berbentuk Sekolah Dasar (SD) dan Madrasah Ibtidaiyah (MI) atau berbentuk lain yang sederajat serta Sekolah Menengah Pertama (SMP) dan Madrasah Tsanawiyah (MTs) atau bentuk lain yang sederajat.

**4. Pendidikan Menengah** berbentuk Sekolah Menengah Atas (SMA), Madrasah Aliyah (MA), Sekolah Menengah Kejuruan (SMK), dan Madrasah Aliyah Kejuruan (MAK), atau bentuk lain sederajat.

## TECHINICAL NOTES

**1. The Education System** in Indonesia consists of 1) a formal education, 2) non-formal education, and 3) informal education that all three can be complementary and enriching (Law No. 20 Year 2013 about The National Education System

**2. The Formal Education Level** consist of primary education, secondary education, and high education. The kind of education that taught consists of general education, vocational, academic, professional, religious, and specific education.

**3. The Primary Education** consists of Elementary School and Islamic Elementary School or other equivalent form and Junior High School and MTs, or other equivalent forms.

**4. The Secondary Education** consists of the Senior High School, MA, Vocational School, and Vocational Madrasah Aliyah, or other equivalent forms.

5. **Data Pendidikan** bersumber dari Koordinator Wilayah Bidang Pendidikan Kecamatan. Penyediaan sarana fisik pendidikan dan jumlah tenaga guru yang memadai merupakan salah satu upaya untuk meningkatkan partisipasi sekolah dan kualitas pendidikan masyarakat.
6. **Peserta Keluarga Berencana** adalah orang yang mempraktekan salah satu metode kontrasepsi sesuai laporan dari BKKBN.
7. **Metode Kontrasepsi** adalah suatu alat kontrasepsi yang dipakai untuk mencegah kehamilan.
5. **Education Data** is collected from Regional Education Coordinator. Providing the physical education teachers and an adequate number of personnel is one way to improve school participation and quality of public education.
6. **Member of Family Planning** are people that Use one method of contraception according to BKKBN report.
7. **Contraception method** is one of contraception tool that use to avoid pregnancy.

## ULASAN

## DESCRIPTION

### 4.1 Pendidikan

Peningkatan kualitas dan partisipasi sekolah penduduk tentunya harus diimbangi dengan penyediaan sarana fisik pendidikan maupun tenaga guru yang memadai. Tabel 4.1.1 hingga tabel 4.1.12 memberikan gambaran yang jelas mengenai jumlah sekolah, jumlah murid, kelas dan guru.

Pada tahun 2019 terdapat 43 sekolah Dasar (SD) dengan jumlah murid 5.735 orang dan guru 436 orang. Untuk Sekolah Menengah Pertama (SMP) terdapat 8 sekolah, 2.413 orang murid dan 122 orang guru. Sementara itu untuk Sekolah Menengah Atas (SMA) dan Sekolah Menengah Kejuruan (SMK) terdapat 8 sekolah, jumlah murid dan guru masing masing 1.376 orang siswa dan 74 orang guru.

Rasio murid terhadap guru untuk tingkat SD sebesar 13 murid per guru. Untuk SMP rasio murid terhadap guru adalah 20 murid per guru. Sementara untuk SMA dan SMK rasio murid terhadap guru adalah 19 murid per guru.

### 4.1. Education

*To improve the quality and participation of school, it have to be balanced with provision of educational facilities as well as adequate teaching staff. Tabel 4.1.1 to 4.1.12 provide a clear description of the number of schools, students, classes and teachers.*

*In 2019,*

- There were 43 Elementary Schools with 5,735 students and 436 teachers.*
- There were 8 Junior High Schools (JHS) with 2,413 students and 122 teachers.*
- There were 8 General Senior High School and Vocational Senior High Schools (SHS) with 1,376 students and 74 teachers.*
- 

*Ratio of students to teachers for elementary school was 13 students per teachers. In Level JHS, ratio of students to teachers was 20 students per teachers. In the meantime ratio of students to teachers in SHS (General + Vocational) was 19 students per teachers.*



#### 4.2 Kesehatan da Keluarga Berencana (KB)

Salah satu modal Pembangunan adalah masyarakat yang sehat oleh karenanya pemerintah berupaya untuk terus meningkatkan kesehatan masyarakat. Kesehatan merupakan salah satu hal terpenting dalam kehidupan manusia. Dengan tersedianya sarana dan prasarana kesehatan yang memadai sangat membantu dalam upaya meningkatkan kesehatan masyarakat sekaligus meningkatkan kualitas sumber daya manusia.

Data mengenai kesehatan bersumber dari Puskesmas Sei Baman. Puskesmas yang ada berjumlah 1 buah, terdapat Puskesmas Pembantu dan Poskesdes masing masing berjumlah 5 dan 2 unit.

Tenaga Medis yang tersedia di Kecamatan Sei Baman ada 2orang Dokter Spesialis, 10 orang Dokter Umum, 2 orang Dokter Gigi, 61 orang bidan dan perawat sebanyak 11 orang.

#### 4.2. Health and Family Planning

*One of the capital of Development is a healthy society therefore the Government strives to continuously improve the health of its people. Health is one of the most important things in human life. With the availability of facilities and adequate health infrastructure is very helpful in improving public health while improving the quality of human resources.*

*Data about Health is collected from the Public Health Center of Sei Baman. Public Health Center amounted to 1 unit, Subsidiary of Public Health Center and Village Health Pos each numbered 5 and 2 units.*

*Medical people are available in Sei Baman Subdistrict are 2 Specialist, 10 General Physicians, 2 Dentists, 61 midwives and nurses 11 people.*

Jumlah Pasangan Usia Subur (PUS) di Kecamatan Sei Bamban pada tahun 2019 berjumlah 7.050. Dari jumlah tersebut 71,76 persen adalah akseptor aktif yang jumlahnya menurun dibandingkan tahun 2018. Melihat sudah tingginya jumlah akseptor aktif tersebut diharapkan dapat memicu turunnya laju pertumbuhan penduduk di wilayah ini.

#### **4.3. Agama**

Pelayanan terhadap kegiatan yang bersifat keagamaan harus senantiasa ditingkatkan. Kehidupan beragama yang baik di masyarakat dapat dijadikan benteng dalam menghadapi berbagai permasalahan yang mungkin timbul dalam kehidupan sehari-hari.

Jumlah sarana ibadah yang ada di Sei Kecamatan Sei Bamban antara lain Masjid sebanyak 21 buah, Musholla/Langgar 16 buah, gereja 65 buah, dan Vihara 5 buah.

Jumlah jemaah haji yang berangkat ke tanah suci Tahun 2019 yang dikoordinir oleh pemerintah sebanyak 40 orang yang terdiri dari 18 jemaah laki laki dan 22 jemaah perempuan.

*The number of Fertile Couples (EFA) in Sei Bamban Subdistrict, the year 2019 amounted to 7,050. From this amount is 71.76 percent of active acceptors decreases compared to the year 2018. Seeing the high number of active acceptors is expected to trigger a decline in the rate of population growth in the region.*

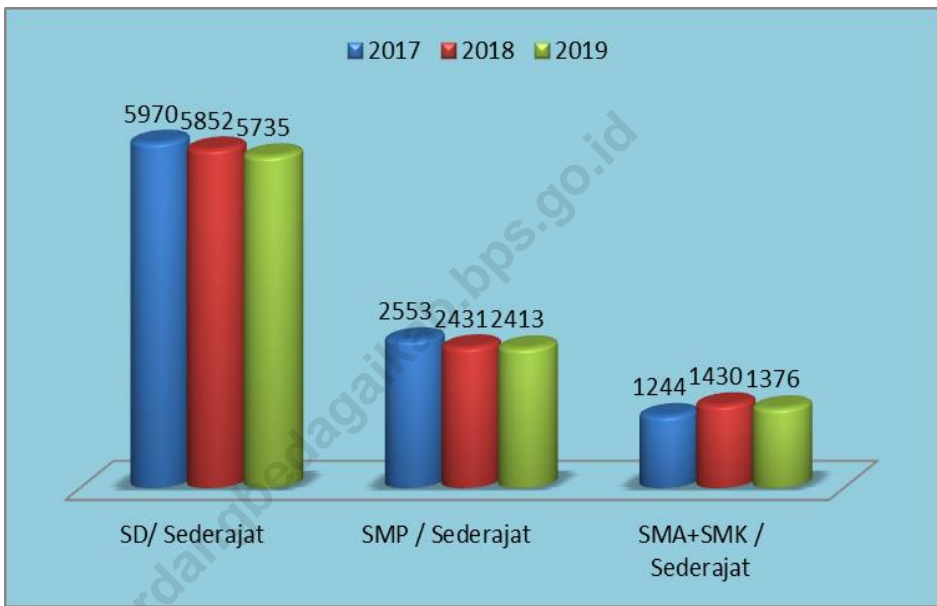
#### **4.3 Religion**

*Service to religious activities should be maintained and increased. A harmonious religious life will become a good defend to ancounter all social culture problem that might be happened in the society.*

*Number of religious facilities in Sei Bamban Subdistrict is 21 Mosques, 16 Mushollas/ Little Mosques, 65 Church, and 5 Viharas.*

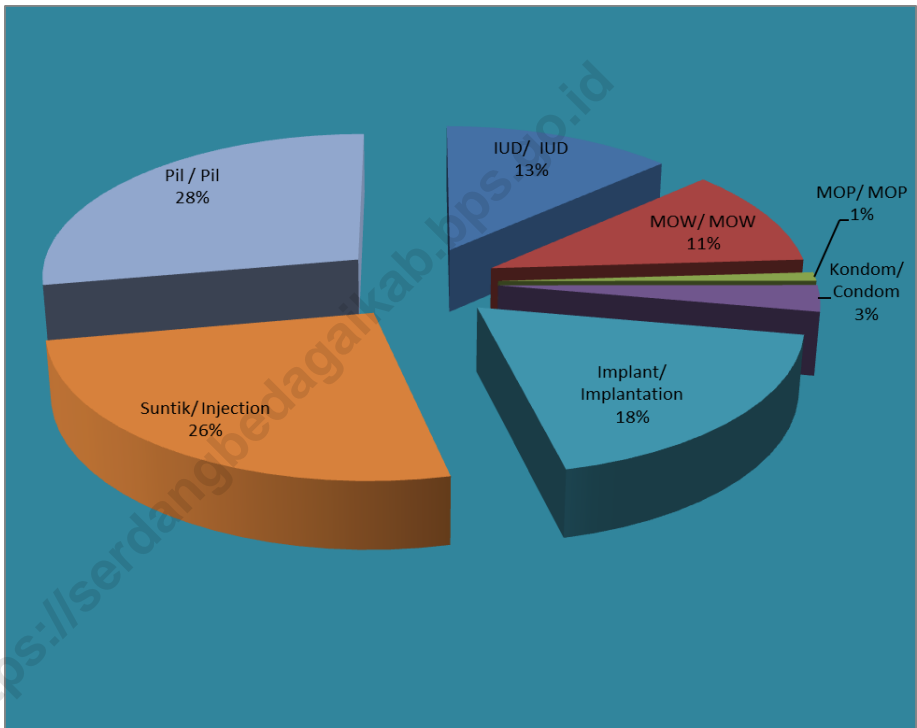
*The number of moslem pilgrims come from Sei Bamban that coordinated by government in 2019 was 40 persons, consisted of 18 male and 22 female.*

**Gambar 4.1** Jumlah Murid Berdasarkan Jenjang Pendidikan di Kecamatan Sei Bambi, 2017-2019  
**Figure** *Number of Students by Educational Level in Sei Bambi Subdistrict, 2017-2019*



Sumber: Koordinator Wilayah Bidang Pendidikan Kecamatan Sei Bambi / *Regional Education Coordinator of Sei Bambi Subdistrict*

**Gambar 4.2** **Persentase Akseptor Aktif Keluarga Berencana menurut Alat Kontrasepsi yang Digunakan, 2019**  
**Figure** **Percentage of Family Planning Active Acceptor by Type of Contraceptive Used, 2019**



Sumber: Badan Pemberdayaan Perempuan dan Keluarga Berencana Kabupaten Serdang Bedagai  
 Source: Women Empowement Board and Social and Family Planning Service of Serdang Bedagai Regency

#### 4.1 PENDIDIKAN/EDUCATION

**Tabel 4.1.1**  
**Table**

**Banyaknya Sekolah Negeri dan Swasta Menurut Tingkat Pendidikan dan Desa/Kelurahan di Kecamatan Sei Baman, 2019**  
*Number of Schools and Private Schools by Education Level and Village in Sei Baman Subdistrict, 2019*

	Desa Village	TK		RA/BA		SD		MI		SMP	
		N	S	N	S	N	S	N	S	N	S
	(1)	(2)	(3)	(4)	(5)	(6)	(7)	(8)	(9)	(10)	(11)
1	Sei Belutu	-	-	-	-	5	1	-	-	-	-
2	Gempolan	-	2	-	-	6	-	-	-	-	1
3	Bakaran Batu	-	-	-	-	4	-	-	-	1	-
4	Sukadamai	-	4	-	-	4	1	-	-	-	-
5	Sei Baman Estate	-	2	-	-	1	-	-	-	-	-
6	Sei Buluh	-	1	-	-	-	1	-	-	1	1
7	Sei Baman	-	3	-	1	9	2	-	-	-	1
8	Penggalangan	-	2	-	-	1	1	-	-	-	1
9	Pon	-	6	-	-	5	2	-	-	1	1
10	Rampah Estate	-	-	-	-	1	-	-	-	-	-
	<b>Sei Baman</b>	-	<b>20</b>	-	<b>1</b>	<b>36</b>	<b>8</b>	-	-	<b>3</b>	<b>5</b>

Sumber/Source: KSK Sei Baman / KSK Sei Baman

Lanjutan Tabel 4.1.1 / *Continued Table 4.1.1*

	Desa <i>Village</i>	MTS		SMA		MA		SMK		Akademi /PT	
		N	S	N	S	N	S	N	S	N	S
	(1)	(2)	(3)	(4)	(5)	(6)	(7)	(8)	(9)	(10)	(11)
1	Sei Belutu	-	-	-	-	-	-	-	-	-	-
2	Gempolan	-	-	1	-	-	-	-	-	-	-
3	Bakaran Batu	-	-	-	-	-	-	-	-	-	-
4	Sukadamai	-	-	-	-	-	-	-	-	-	-
5	Sei Bamban Estate	-	-	-	-	-	-	-	-	-	-
6	Sei Buluh	-	-	-	-	-	-	-	-	-	-
7	Sei Bamban	-	1	-	1	-	-	-	1	-	-
8	Penggalangan	-	-	-	-	-	-	-	-	-	-
9	Pon	-	-	-	2	-	-	-	3	-	-
10	Rampah Estate	-	-	-	-	-	-	-	-	-	-
	<b>Sei Bamban</b>	-	<b>1</b>	<b>1</b>	<b>3</b>	-	-	-	<b>4</b>	-	-

Sumber/Source: KSK Sei Bamban / *KSK Sei Bamban*

**Tabel**  
**Table** 4.1.2

**Jumlah Sekolah, Murid, Guru dan Ratio Murid-Guru Sekolah Dasar Negeri (SD Negeri) Menurut Desa/Kelurahan di Kecamatan Sei Bamban, 2019**  
**Number of Schools, Students, Teachers and Students-Teachers Ratio Public Elementary School by Village in Sei Bamban Subdistrict, 2019**

	Desa <i>Village</i>	Jumlah Sekolah <i>Number of Schools</i>	Murid / <i>Students</i>		Jumlah <i>Total</i>
			Laki-laki <i>Male</i>	Perempuan <i>Female</i>	
	(1)	(2)	(3)	(4)	(5)
1	Sei Belutu	5	167	138	305
2	Gempolan	6	255	259	514
3	Bakaran Batu	4	166	194	360
4	Sukadamai	4	320	343	663
5	Sei Bamban Estate	1	97	84	181
6	Sei Buluh	-	-	-	-
7	Sei Bamban	9	663	581	1 244
8	Penggalangan	1	103	99	202
9	Pon	5	336	295	631
10	Rampah Estate	1	15	16	31
<b>Sei Bamban</b>		<b>36</b>	<b>2 122</b>	<b>2 009</b>	<b>4 131</b>

Sumber/Source: Koordinator Wilayah Bidang Pendidikan Kecamatan Sei Bamban /  
*Regional Education Coordinator of Sei Bamban Subdistrict*

Lanjutan Tabel / *Continued Table 4.1.2*

	Desa <i>Village</i>	Guru <i>Teachers</i>			Rasio Murid / Guru <i>Students- Teachers Ratio</i>
		PNS	Honor	Jumlah <i>Total</i>	
	(1)	(2)	(3)	(4)	(5)
1	Sei Belutu	27	14	41	7
2	Gempolan	32	16	48	11
3	Bakaran Batu	27	8	35	10
4	Sukadamai	22	22	44	15
5	Sei Bamban Estate	4	6	10	18
6	Sei Buluh	-	-	-	-
7	Sei Bamban	49	38	87	14
8	Penggalangan	7	4	11	18
9	Pon	21	23	44	14
10	Rampah Estate	9	2	11	3
<b>Sei Bamban</b>		<b>198</b>	<b>133</b>	<b>331</b>	<b>12</b>

Sumber/Source: Koordinator Wilayah Bidang Pendidikan Kecamatan Sei Bamban /  
*Regional Education Coordinator of Sei Bamban Subdistrict*



**Tabel**  
**Table** 4.1.3

**Jumlah Sekolah, Murid, Guru dan Ratio Murid-Guru Sekolah Dasar Swasta (SD Swasta) Menurut Desa/Kelurahan di Kecamatan Sei Bamban, 2019**  
**Number of Schools, Students, Teachers and Students-Teachers Ratio Private Elementary School by Village in Sei Bamban Subdistrict, 2019**

	Desa Village	Jumlah Sekolah Number of Schools	Murid / Students		
			Laki-laki Male	Perempuan Female	Jumlah Total
	(1)	(2)	(3)	(4)	(5)
1	Sei Belutu	1	92	72	164
2	Gempolan	-	-	-	-
3	Bakaran Batu	-	-	-	-
4	Sukadamai	1	-	-	-
5	Sei Bamban Estate	-	-	-	-
6	Sei Buluh	1	131	142	273
7	Sei Bamban	2	105	127	232
8	Penggalangan	1	229	196	425
9	Pon	2	257	253	510
10	Rampah Estate	-	-	-	-
<b>Sei Bamban</b>		<b>7</b>	<b>814</b>	<b>790</b>	<b>1 604</b>

Sumber/Source: Koordinator Wilayah Bidang Pendidikan Kecamatan Sei Bamban /  
Regional Education Coordinator of Sei Bamban Subdistrict

Lanjutan Tabel / *Continued Table 4.1.3*

	Desa <i>Village</i>	Guru <i>Teachers</i>			Rasio Murid / Guru <i>Students- Teachers Ratio</i>
		PNS	Honor	Jumlah <i>Total</i>	
	(1)	(2)	(3)	(4)	(5)
1	Sei Belutu	-	11	11	15
2	Gempolan	-	-	-	-
3	Bakaran Batu	-	-	-	-
4	Sukadamai	-	1	1	-
5	Sei Bamban Estate	-	-	-	-
6	Sei Buluh	-	16	16	17
7	Sei Bamban	-	17	17	14
8	Penggalangan	-	23	23	18
9	Pon	7	30	37	14
10	Rampah Estate	-	-	-	-
	<b>Sei Bamban</b>	<b>7</b>	<b>98</b>	<b>105</b>	<b>15</b>

Sumber/Source: Koordinator Wilayah Bidang Pendidikan Kecamatan Sei Bamban /  
*Regional Education Coordinator of Sei Bamban Subdistrict*

**Tabel**  
**Table** 4.1.4

**Jumlah Sekolah, Murid, Guru dan Ratio Murid-Guru Madrasah Ibtidaiyah (MI) Menurut Desa/Kelurahan di Kecamatan Sei Bamban, 2019**  
**Number of Schools, Students, Teachers and Students-Teacher Ratio Madrasah Ibtidaiyah (MI) by Village in Sei Bamban Subdistrict, 2019**

	<b>Desa Village</b>	<b>Jumlah Sekolah Number of School</b>	<b>Murid Students</b>	<b>Guru Teaches</b>	<b>Rasio Murid-Guru Students- Teachers Ratio</b>
	(1)	(2)	(3)	(4)	(5)
1	Sei Belutu	-	-	-	-
2	Gempolan	-	-	-	-
3	Bakaran Batu	-	-	-	-
4	Sukadamai	-	-	-	-
5	Sei Bamban Estate	-	-	-	-
6	Sei Buluh	-	-	-	-
7	Sei Bamban	-	-	-	-
8	Penggalangan	-	-	-	-
9	Pon	-	-	-	-
10	Rampah Estate	-	-	-	-
	<b>Sei Bamban</b>	-	-	-	-

Sumber/Source: KSK Sei Bamban / KSK Sei Bamban

**Tabel**  
**Table** 4.1.5

**Jumlah Sekolah, Murid, Guru dan Ratio Murid-Guru Sekolah Menengah Pertama Negeri (SMP Negeri) Menurut Desa/Kelurahan di Kecamatan Sei Bamban, 2019**  
**Number of Schools, Students, Teachers and Students-Teachers Ratio Public Junior High Schools by Village in Sei Bamban Subdistric, 2019**

	<b>Desa Village</b>	<b>Jumlah Sekolah Number of School</b>	<b>Murid Students</b>	<b>Guru Teachers</b>	<b>Rasio Murid-Guru Students- Teachers Ratio</b>
	(1)	(2)	(3)	(4)	(5)
1	Sei Belutu	-	-	-	-
2	Gempolan	-	-	-	-
3	Bakaran Batu	1	656	30	22
4	Sukadamai	-	-	-	-
5	Sei Bamban Estate	-	-	-	-
6	Sei Buluh	1	387	19	20
7	Sei Bamban	-	-	-	-
8	Penggalangan	-	-	-	-
9	Pon	1	750	40	19
10	Rampah Estate	-	-	-	-
	<b>Sei Bamban</b>	<b>3</b>	<b>1 793</b>	<b>89</b>	<b>20</b>

Sumber/Source: Dinas Pendidikan Kabupaten Serdang Bedagai / Education Office of Serdang Bedagai Regency

Catatan/Notes: Semester Ganjil 2019-2020 / Odd Semester 2019-2020

**Tabel 4.1.6**  
**Table**

**Jumlah Sekolah, Murid, Guru dan Ratio Murid-Guru Sekolah Menengah Pertama Swasta (SMP Swasta) Menurut Desa/Kelurahan di Kecamatan Sei Baman, 2019**  
**Number of Schools, Students, Teachers and Students-Teachers Ratio Private Junior High Schools by Village in Sei Baman Subdistrict, 2019**

	<b>Desa Village</b>	<b>Jumlah Sekolah Number of School</b>	<b>Murid Students</b>	<b>Guru Teachers</b>	<b>Rasio Murid-Guru Students- Teachers Ratio</b>
	(1)	(2)	(3)	(4)	(5)
1	Sei Belutu	-	-	-	-
2	Gempolan	1	0	0	-
3	Bakaran Batu	-	-	-	-
4	Sukadamai	-	-	-	-
5	Sei Baman Estate	-	-	-	-
6	Sei Buluh	1	120	3	40
7	Sei Baman	1	75	8	9
8	Penggalangan	1	140	9	16
9	Pon	1	285	13	22
10	Rampah Estate	-	-	-	-
	<b>Sei Baman</b>	<b>5</b>	<b>620</b>	<b>33</b>	<b>19</b>

Sumber/Source: Dinas Pendidikan Kabupaten Serdang Bedagai / Education Office of Serdang Bedagai Regency

Catatan/Notes: Semester Ganjil 2019-2020 / Odd Semester 2019-2020

**Tabel**  
**Table** 4.1.7

**Jumlah Sekolah, Murid, Guru dan Ratio Murid-Guru Madrasah Tsanawiyah (MTs) Menurut Desa/Kelurahan di Kecamatan Sei Bamban, 2019**  
**Number of Schools, Student, Teachers and Students-Teachers Ratio Madrasah Tsanawiyah (MTs) by Village in Sei Bamban Subdistrict, 2019**

	<b>Desa Village</b>	<b>Jumlah Sekolah Number of School</b>	<b>Murid Students</b>	<b>Guru Teachers</b>	<b>Rasio Murid-Guru Students- Teachers Ratio</b>
	(1)	(2)	(3)	(4)	(5)
1	Sei Belutu	-	-	-	-
2	Gempolan	-	-	-	-
3	Bakaran Batu	-	-	-	-
4	Sukadamai	-	-	-	-
5	Sei Bamban Estate	-	-	-	-
6	Sei Buluh	-	-	-	-
7	Sei Bamban	1	78	10	8
8	Penggalangan	-	-	-	-
9	Pon	-	-	-	-
10	Rampah Estate	-	-	-	-
	<b>Sei Bamban</b>	<b>1</b>	<b>78</b>	<b>10</b>	<b>8</b>

Sumber/Source: KSK Sei Bamban / KSK Sei Bamban

**Tabel**  
**Table** 4.1.8

**Jumlah Sekolah, Murid, Guru dan Ratio Murid-Guru Sekolah Menengah Tingkat Atas Negeri (SMA Negeri) Menurut Desa/Kelurahan di Kecamatan Sei Bamban, 2019**  
**Number of Schools, Students, Teachers and Students-Teachers Ratio Publik Senior High Schools by Village in Sei Bamban Subdistrict, 2019**

	<b>Desa Village</b>	<b>Jumlah Sekolah Number of School</b>	<b>Murid Students</b>	<b>Guru Teachers</b>	<b>Rasio Murid-Guru Students- Teachers Ratio</b>
	(1)	(2)	(3)	(4)	(5)
1	Sei Belutu	-	-	-	-
2	Gempolan	1	451	27	17
3	Bakaran Batu	-	-	-	-
4	Sukadamai	-	-	-	-
5	Sei Bamban Estate	-	-	-	-
6	Sei Buluh	-	-	-	-
7	Sei Bamban	-	-	-	-
8	Penggalangan	-	-	-	-
9	Pon	-	-	-	-
10	Rampah Estate	-	-	-	-
	<b>Sei Bamban</b>	<b>1</b>	<b>451</b>	<b>27</b>	<b>17</b>

Sumber/Source: Dinas Pendidikan Kabupaten Serdang Bedagai / Education Office of Serdang Bedagai Regency

Catatan/Notes: Semester Ganjil 2019-2020 / Odd Semester 2019-2020

**Tabel**  
**Table** 4.1.9

**Jumlah Sekolah, Murid, Guru dan Ratio Murid-Guru Sekolah Menengah Tingkat Atas Swasta (SMA Swasta) Menurut Desa/Kelurahan di Kecamatan Sei Baman, 2019**  
**Number of Schools, Students, Teachers and Students-Teachers Ratio Private Senior High Schools by Village in Sei Baman Subdistrict, 2019**

	<b>Desa Village</b>	<b>Jumlah Sekolah Number of School</b>	<b>Murid Students</b>	<b>Guru Teachers</b>	<b>Rasio Murid-Guru Students- Teachers Ratio</b>
	(1)	(2)	(3)	(4)	(5)
1	Sei Belutu	-	-	-	-
2	Gempolan	-	-	-	-
3	Bakaran Batu	-	-	-	-
4	Sukadamai	-	-	-	-
5	Sei Baman Estate	-	-	-	-
6	Sei Buluh	-	-	-	-
7	Sei Baman	1	42	1	42
8	Penggalangan	-	-	-	-
9	Pon	2	269	9	30
10	Rampah Estate	-	-	-	-
	<b>Sei Baman</b>	<b>3</b>	<b>311</b>	<b>10</b>	<b>31</b>

Sumber/Source: Dinas Pendidikan Kabupaten Serdang Bedagai / Education Office of Serdang Bedagai Regency

Catatan/Notes: Semester Ganjil 2019-2020 / Odd Semester 2019-2020



**Tabel**  
**Table** 4.1.10

Jumlah Sekolah, Murid, Guru dan Ratio Murid-Guru Madrasah Aliyah Negeri & Swasta (MA) Menurut Desa/Kelurahan di Kecamatan Sei Bambi, 2019  
*Number of Schools, Students, Teachers and Students-Teachers Ratio in Madrasah Aliyah (MA) by Village in Sei Bambi Subdistrict, 2019*

	Desa <i>Village</i>	Jumlah Sekolah <i>Number of School</i>	Murid <i>Students</i>	Guru <i>Teachers</i>	Rasio Murid-Guru <i>Students- Teachers Ratio</i>
	(1)	(2)	(3)	(4)	(5)
1	Sei Belutu	-	-	-	-
2	Gempolan	-	-	-	-
3	Bakaran Batu	-	-	-	-
4	Sukadamai	-	-	-	-
5	Sei Bambi Estate	-	-	-	-
6	Sei Buluh	-	-	-	-
7	Sei Bambi	-	-	-	-
8	Penggalangan	-	-	-	-
9	Pon	-	-	-	-
10	Rampah Estate	-	-	-	-
	<b>Sei Bambi</b>	-	-	-	-

Sumber/Source: KSK Sei Bambi / KSK Sei Bambi

**Tabel**  
**Table** 4.1.11

**Jumlah Sekolah, Murid, Guru dan Ratio Murid-Guru Sekolah Menengah Kejuruan Swasta (SMK) Menurut Desa/Kelurahan di Kecamatan Sei Bamban, 2019**  
**Number of Schools, Students, Teachers, and Students-Teachers Ratio in Private Vocational High Schools in Sei Bamban Subdistrict, 2019**

	<b>Desa Village</b>	<b>Jumlah Sekolah Number of School</b>	<b>Murid Students</b>	<b>Guru Teachers</b>	<b>Rasio Murid-Guru Students- Teachers Ratio</b>
	(1)	(2)	(3)	(4)	(5)
1	Sei Belutu	-	-	-	-
2	Gempolan	-	-	-	-
3	Bakaran Batu	-	-	-	-
4	Sukadamai	-	-	-	-
5	Sei Bamban Estate	-	-	-	-
6	Sei Buluh	-	-	-	-
7	Sei Bamban	1	208	12	17
8	Penggalangan	-	-	-	-
9	Pon	3	406	25	16
10	Rampah Estate	-	-	-	-
	<b>Sei Bamban</b>	<b>4</b>	<b>614</b>	<b>37</b>	<b>17</b>

Sumber/Source: Dinas Pendidikan Kabupaten Serdang Bedagai / Education Office of Serdang Bedagai Regency

Catatan/Notes: Semester Ganjil 2019-2020 / Odd Semester 2019-2020

**Tabel**  
**Table** 4.1.12

Jumlah Sekolah, Murid, Guru dan Rasio Murid-Guru Menurut Jenjang Sekolah dan Desa/Kelurahan di Kecamatan Sei Bamban, 2019  
*Number of Schools, Students, Teachers, and Students-Teachers Ratio by Educational Stage and Village in Sei Bamban Subdistricts, 2019*

		Sekolah Dasar (SD) <i>Elementary Schools</i>			
Desa <i>Village</i>		Jumlah Sekolah <i>Number of Schools</i>	Murid <i>Students</i>	Guru <i>Teachers</i>	Rasio Murid-Guru <i>Students-Teachers Ratio</i>
(1)		(2)	(3)	(4)	(5)
1	Sei Belutu	6	469	52	9
2	Gempolan	6	514	48	11
3	Bakaran Batu	4	360	35	10
4	Sukadamai	4	663	45	15
5	Sei Bamban Estate	1	181	10	18
6	Sei Buluh	1	273	16	17
7	Sei Bamban	11	1 476	104	14
8	Penggalangan	2	627	34	18
9	Pon	7	1 141	81	14
10	Rampah Estate	1	31	11	3
<b>Sei Bamban</b>		<b>43</b>	<b>5 735</b>	<b>436</b>	<b>13</b>

Sumber/Source: Koordinator Wilayah Bidang Pendidikan Kecamatan Sei Bamban /  
*Regional Education Coordinator of Sei Bamban Subdistrict*

Lanjutan Tabel 4.1.12 / *Continued Table 4.1.12*

		Sekolah Menengah Pertama (SMP) Junior High Schools			
Desa Village	Jumlah Sekolah Number of Schools	Murid Students	Guru Teachers	Rasio Murid-Guru Students- Teachers Ratio	
(1)	(6)	(7)	(8)	(9)	
1 Sei Belutu	-	-	-	-	
2 Gempolan	1	0	0	-	
3 Bakaran Batu	1	656	30	22	
4 Sukadamai	-	-	-	-	
5 Sei Bamban Estate	-	-	-	-	
6 Sei Buluh	2	507	22	23	
7 Sei Bamban	1	75	8	9	
8 Penggalangan	1	140	9	16	
9 Pon	2	1 035	53	20	
10 Rampah Estate	-	-	-	-	
<b>Sei Bamban</b>	<b>8</b>	<b>2 413</b>	<b>122</b>	<b>20</b>	

Sumber/Source: Dinas Pendidikan Kabupaten Serdang Bedagai / *Education Office of Serdang Bedagai Regency*

Catatan/Notes: Semester Ganjil 2019-2020 / *Odd Semester 2019-2020*

Lanjutan Tabel 4.1.12 / *Continued Table 4.1.12*

		Sekolah Menengah Atas (SMA) & Sekolah Menengah Kejuruan (SMK) <i>Senior High School &amp; Vocational High Schools</i>			
Desa Village	Jumlah Sekolah <i>Number of Schools</i>	Murid <i>Students</i>	Guru <i>Teachers</i>	Rasio Murid-Guru <i>Students-Teachers Ratio</i>	
(1)	(10)	(11)	(12)	(13)	
1 Sei Belutu	-	-	-	-	
2 Gempolan	1	451	27	17	
3 Bakaran Batu	-	-	-	-	
4 Sukadamai	-	-	-	-	
5 Sei Bamban Estate	-	-	-	-	
6 Sei Buluh	-	-	-	-	
7 Sei Bamban	2	250	13	19	
8 Penggalangan	-	-	-	-	
9 Pon	5	675	34	20	
10 Rampah Estate	-	-	-	-	
<b>Sei Bamban</b>	<b>8</b>	<b>1 376</b>	<b>74</b>	<b>19</b>	

Sumber/*Source*: Dinas Pendidikan Kabupaten Serdang Bedagai / *Education Office of Serdang Bedagai Regency*

Catatan/*Notes*: Semester Ganjil 2019-2020 / *Odd Semester 2019-2020*

**Tabel** 4.1.13 **Banyaknya Sekolah Dasar (SD) Menurut Desa/Kelurahan di Kecamatan Sei Bambi, 2019**  
**Table** 4.1.13 **Number of Elementary School in Sei Bambi Subdistrict, 2019**

	<b>Desa Village</b>	<b>Negeri Public School</b>	<b>Swasta Private School</b>	<b>Jumlah Total</b>
	(1)	(2)	(3)	(4)
1	Sei Belutu	5	1	6
2	Gempolan	5	-	5
3	Bakaran Batu	4	-	4
4	Sukadamai	4	-	4
5	Sei Bambi Estate	2	-	2
6	Sei Buluh	-	1	1
7	Sei Bambi	8	2	10
8	Penggalangan	1	1	2
9	Pon	5	2	7
10	Rampah Estate	1	-	1
	<b>Sei Bambi</b>	<b>35</b>	<b>7</b>	<b>42</b>

Sumber/ Source: BPS, Pendataan Potensi Desa (Podes) 2019

Catatan/Notes: 1 (satu) SD Negeri Desa Gempolan berada di wilayah Kecamatan Sei Rampah

**Tabel** 4.1.14 **Banyaknya Madrasah Ibtidaiyah (MI) Menurut Desa/Kelurahan di Kecamatan Sei Bambi, 2019**  
**Table** 4.1.14 **Number of Islamic Elementary School in Sei Bambi Subdistrict, 2019**

	<b>Desa Village</b>	<b>Negeri Public School</b>	<b>Swasta Private School</b>	<b>Jumlah Total</b>
	(1)	(2)	(3)	(4)
1	Sei Belutu	-	-	-
2	Gempolan	-	-	-
3	Bakaran Batu	-	-	-
4	Sukadamai	-	-	-
5	Sei Bambi Estate	-	-	-
6	Sei Buluh	-	-	-
7	Sei Bambi	-	-	-
8	Penggalangan	-	-	-
9	Pon	-	-	-
10	Rampah Estate	-	-	-
	<b>Sei Bambi</b>	-	-	-

Sumber/ Source: BPS, Pendataan Potensi Desa (Podes) 2019

**Tabel**  
**Table**

4.1.15

**Banyaknya Sekolah Menengah Pertama (SMP) Menurut Desa/Kelurahan di Kecamatan Sei Bambi, 2019**  
**Number of Junior High School in Sei Bambi Subdistrict, 2019**

	<b>Desa Village</b>	<b>Negeri Public School</b>	<b>Swasta Private School</b>	<b>Jumlah Total</b>
	(1)	(2)	(3)	(4)
1	Sei Belutu	-	-	-
2	Gempolan	-	1	1
3	Bakaran Batu	1	-	1
4	Sukadamai	-	-	-
5	Sei Bambi Estate	-	-	-
6	Sei Buluh	1	1	2
7	Sei Bambi	-	1	1
8	Penggalangan	-	1	1
9	Pon	1	1	2
10	Rampah Estate	-	-	-
	<b>Sei Bambi</b>	<b>3</b>	<b>5</b>	<b>8</b>

Sumber/ Source: BPS, Pendataan Potensi Desa (Podes) 2019



**Tabel** 4.1.16 **Banyaknya Madrasah Tsanawiyah (MTs) Menurut Desa/Kelurahan di Kecamatan Sei Bambi, 2019**  
**Table** 4.1.16 **Number of Islamic Junior High School in Sei Bambi Subdistrict, 2019**

	<b>Desa Village</b>	<b>Negeri Public School</b>	<b>Swasta Private School</b>	<b>Jumlah Total</b>
	(1)	(2)	(3)	(4)
1	Sei Belutu	-	-	-
2	Gempolan	-	-	-
3	Bakaran Batu	-	-	-
4	Sukadamai	-	-	-
5	Sei Bambi Estate	-	-	-
6	Sei Buluh	-	-	-
7	Sei Bambi	-	1	1
8	Penggalangan	-	-	-
9	Pon	-	-	-
10	Rampah Estate	-	-	-
	<b>Sei Bambi</b>	<b>-</b>	<b>1</b>	<b>1</b>

Sumber/ Source: BPS, Pendataan Potensi Desa (Podes) 2019

**Tabel**  
**Table**

**4.1.17**

**Banyaknya Sekolah Menengah Atas (SMA) Menurut  
Desa/Kelurahan di Kecamatan Sei Bamban, 2019**  
**Number of Senior High School in Sei Bamban Subdistrict,  
2019**

	<b>Desa Village</b>	<b>Negeri Public School</b>	<b>Swasta Private School</b>	<b>Jumlah Total</b>
	(1)	(2)	(3)	(4)
1	Sei Belutu	-	-	-
2	Gempolan	1	-	1
3	Bakaran Batu	-	-	-
4	Sukadamai	-	-	-
5	Sei Bamban Estate	-	-	-
6	Sei Buluh	-	-	-
7	Sei Bamban	-	1	1
8	Penggalangan	-	-	-
9	Pon	-	2	2
10	Rampah Estate	-	-	-
	<b>Sei Bamban</b>	<b>1</b>	<b>3</b>	<b>4</b>

Sumber/ Source: BPS, Pendataan Potensi Desa (Podes) 2019

**Tabel** 4.1.18 **Banyaknya Madrasah Aliyah (MA) Menurut Desa/Kelurahan di Kecamatan Sei Bambi, 2019**  
**Table** 4.1.18 **Number of Islamic Senior High School in Sei Bambi Subdistrict, 2019**

	<b>Desa Village</b>	<b>Negeri Public School</b>	<b>Swasta Private School</b>	<b>Jumlah Total</b>
	(1)	(2)	(3)	(4)
1	Sei Belutu	-	-	-
2	Gempolan	-	-	-
3	Bakaran Batu	-	-	-
4	Sukadamai	-	-	-
5	Sei Bambi Estate	-	-	-
6	Sei Buluh	-	-	-
7	Sei Bambi	-	-	-
8	Penggalangan	-	-	-
9	Pon	-	-	-
10	Rampah Estate	-	-	-
	<b>Sei Bambi</b>	-	-	-

Sumber/ Source: BPS, Pendataan Potensi Desa (Podes) 2019

**Tabel** 4.1.19 **Banyaknya Sekolah Menengah Kejuruan (SMK) Menurut Desa/Kelurahan di Kecamatan Sei Bamban, 2019**  
**Table** 4.1.19 **Number of Vocational High School in Sei Bamban Subdistrict, 2019**

	<b>Desa Village</b>	<b>Negeri Public School</b>	<b>Swasta Private School</b>	<b>Jumlah Total</b>
	(1)	(2)	(3)	(4)
1	Sei Belutu	-	-	-
2	Gempolan	-	-	-
3	Bakaran Batu	-	-	-
4	Sukadamai	-	-	-
5	Sei Bamban Estate	-	-	-
6	Sei Buluh	-	-	-
7	Sei Bamban	-	1	1
8	Penggalangan	-	-	-
9	Pon	-	3	3
10	Rampah Estate	-	-	-
	<b>Sei Bamban</b>	<b>-</b>	<b>4</b>	<b>4</b>

Sumber/ Source: BPS, Pendataan Potensi Desa (Podes) 2019

**Tabel** 4.1.20 **Banyaknya Akademi / Perguruan Tinggi Menurut Desa/Kelurahan di Kecamatan Sei Baman, 2019**  
**Table** 4.1.20 **Number of Academy / University in Sei Baman Subdistrict, 2019**

	<b>Desa Village</b>	<b>Negeri Public School</b>	<b>Swasta Private School</b>	<b>Jumlah Total</b>
	(1)	(2)	(3)	(4)
1	Sei Belutu	-	-	-
2	Gempolan	-	-	-
3	Bakaran Batu	-	-	-
4	Sukadamai	-	-	-
5	Sei Baman Estate	-	-	-
6	Sei Buluh	-	-	-
7	Sei Baman	-	-	-
8	Penggalangan	-	-	-
9	Pon	-	-	-
10	Rampah Estate	-	-	-
	<b>Sei Baman</b>	-	-	-

Sumber/ Source: BPS, Pendataan Potensi Desa (Podes) 2019

**Kemudahan Untuk Mencapai Sarana Pendidikan Terdekat Bagi Desa/Kelurahan yang Tidak Ada Sarana Pendidikan Menurut Desa/Kelurahan dan Jenjang Pendidikan di Kecamatan Sei Baman, 2019**

**Tabel 4.1.21**  
**Table**

***The Most Convenient Way of Using The Nearest Education Facilities of Village Without Education Facilities by Village and Levels of Education in Sei Baman Subdistrict, 2019***

	<b>Desa Village</b>	<b>Sekolah Dasar (SD)/ Elementary School</b>	<b>Madrasah Ibtidaiyah (MI)/ Islamic Elementary School</b>	<b>Sekolah Menengah Pertama (SMP)/ Junior High School</b>	<b>Madrasah Tsanawiyah (MTs)/ Islamic Junior High School</b>
	(1)	(2)	(3)	(4)	(5)
1	Sei Belutu	-	Mudah	Mudah	Mudah
2	Gempolan	-	Mudah	-	Mudah
3	Bakaran Batu	-	Mudah	-	Mudah
4	Sukadamai	-	Mudah	Mudah	Mudah
5	Sei Baman Estate	-	Mudah	Mudah	Mudah
6	Sei Buluh	-	Mudah	-	Mudah
7	Sei Baman	-	Mudah	-	-
8	Penggalangan	-	Mudah	-	Mudah
9	Pon	-	Mudah	-	Mudah
10	Rampah Estate	-	Mudah	Mudah	Mudah

Sumber/ Source: BPS, Pendataan Potensi Desa (Podes) 2019

Lanjutan Tabel 4.1.21 / *Continued Table 4.1.21*

<b>Desa Village</b>		<b>Sekolah Menengah Atas (SMA)/ Senior High School</b>	<b>Madrasah Aliyah (MA)/ Islamic Senior High School</b>	<b>Sekolah Menengah Kejuruan (SMK)/ Vocational High School</b>	<b>Akademi/ Perguruan Tinggi/ Academy/ University</b>
(1)		(2)	(3)	(4)	(5)
1	Sei Belutu	-	Mudah	Mudah	Mudah
2	Gempolan	-	Mudah	-	Mudah
3	Bakaran Batu	-	Mudah	-	Mudah
4	Sukadamai	-	Mudah	Mudah	Mudah
5	Sei Bamban Estate	-	Mudah	Mudah	Mudah
6	Sei Buluh	-	Mudah	-	Mudah
7	Sei Bamban	-	Mudah	-	-
8	Penggalangan	-	Mudah	-	Mudah
9	Pon	-	Mudah	-	Mudah
10	Rampah Estate	-	Mudah	Mudah	Mudah

Sumber/ *Source*: BPS, Pendataan Potensi Desa (Podes) 2019

## 4.2 KESEHATAN DAN KELUARGA BERENCANA / HEALTH AND FAMILY PLANNING

**Tabel** 4.2.1 Jumlah Sarana Kesehatan Menurut Desa/Kelurahan di Kecamatan Sei Bamban (unit), 2019  
**Table** 4.2.1 *Number of Health Facilities by Village in Sei Bamban Subdistrict (unit), 2019*

	Desa <i>Village</i>	Rumah Sakit <i>Hospital</i>	Rumah Sakit Bersalin <i>Maternity Hospital</i>	Puskesmas <i>Public Health Center</i>	Puskesmas Pembantu <i>Subsidiary of Public Health Center</i>
	(1)	(2)	(3)	(4)	(5)
1	Sei Belutu	-	-	-	1
2	Gempolan	-	-	-	1
3	Bakaran Batu	-	-	-	1
4	Sukadamai	-	-	-	1
5	Sei Bamban Estate	-	-	-	-
6	Sei Buluh	-	-	-	-
7	Sei Bamban	-	-	-	1
8	Penggalangan	-	-	-	-
9	Pon	1	-	1	-
10	Rampah Estate	-	-	-	-
	<b>Sei Bamban</b>	<b>1</b>	<b>-</b>	<b>1</b>	<b>5</b>

Sumber/Source: Puskesmas Sei Bamban / *Public Health Centers of Sei Bamban Subdistrict*



Lanjutan Tabel 4.2.1 / *Continued Table 4.2.1*

	<b>Desa Village</b>	<b>Klinik/ Balai Kesehatan Medical Clinic</b>	<b>Poskesdes Village Health Pos</b>	<b>Polindes Village Materni ty Cottage</b>	<b>Apotek Phar macy</b>	<b>Posyandu Integra ted Service Post</b>
	(1)	(6)	(7)	(8)	(9)	(10)
1	Sei Belutu	-	-	-	-	6
2	Gempolan	-	-	-	-	6
3	Bakaran Batu	-	-	-	-	5
4	Sukadamai	-	-	-	-	10
5	Sei Bamban Estate	-	-	-	-	1
6	Sei Buluh	-	1	-	-	2
7	Sei Bamban	2	1	-	-	14
8	Penggalangan	-	-	-	-	5
9	Pon	2	-	-	2	8
10	Rampah Estate	-	-	-	-	1
	<b>Sei Bamban</b>	<b>4</b>	<b>2</b>	<b>-</b>	<b>2</b>	<b>58</b>
Sumber/Source:	Puskesmas Sei Bamban / <i>Public Health Centers of Sei Bamban Subdistrict</i>					

**Tabel 4.2.2** Banyaknya Tenaga Medis Menurut Jenisnya di Kecamatan Sei Baman, 2017 – 2019  
**Table** *Number of Paramedic by Type in Sei Baman Subdistrict, 2017 – 2019*

	Tenaga Medis <i>Paramedic</i>	2017	2018	2019
	(1)	(2)	(3)	(4)
1	Dokter Spesialis / <i>Specialist</i>	-	-	2
2	Dokter Umum / <i>General Physicians</i>	2	2	10
3	Dokter Gigi / <i>Dentists</i>	1	1	2
4	Perawat / <i>Nurses</i>	11	3	9
5	Perawat Gigi / <i>Nurses Dentist</i>	4	2	2
6	Bidan / <i>Midwives</i>	51	50	61

Sumber/ Source: Serdang Bedagai Dalam Angka 2020 / *Serdang Bedagai Regency in Figures 2020*

**Tabel 4.2.3** Jumlah Balita yang Pernah Mendapat Imunisasi di Kecamatan Sei Bambi, 2017 – 2019  
**Table** *Number of Children Ever Been Immunized in Sei Bambi Subdistrict, 2017 – 2019*

Jenis Imunisasi <i>Kind of Immunization</i>	2017	2018	2019
(1)	(2)	(3)	(4)
BCG	839	779	744
DPT 1	771	796	783
DPT 2	770	815	773
DPT 3	775	820	840
Polio 1	815	780	748
Polio 2	813	784	777
Polio 3	785	802	775
Polio 4	756	814	766
Hepatitis B 1	771	796	783
Hepatitis B 2	770	815	773
Hepatitis B 3	775	820	840
Campak	776	772	702

Sumber/ Source: Serdang Bedagai Dalam Angka 2020 / *Serdang Bedagai Regency in Figures 2020*

**Tabel 4.2.4** Jumlah Bayi lahir, Berat Badan Bayi Lahir Rendah (BBLR), BBLR Dirujuk, dan Bergizi Buruk di Kecamatan Sei Baman, 2017 – 2019  
**Number of Infant Born, Low Birth Weight Infants, Low Birth Weight Infants are Referenced, and Malnutrition in Sei Baman Subdistrict, 2017 – 2019**

Tahun Year	Bayi Lahir New Born	BBLR		Gizi Buruk Malnutrition
		Jumlah Total	Dirujuk Referenced	
(1)	(2)	(3)	(4)	(5)
2017	*)	*)	*)	*)
2018	766	-	-	5
2019	717	2	2	6

Sumber/ Source: Serdang Bedagai Dalam Angka 2020 / *Serdang Bedagai Regency in Figures 2020*

\*) Data belum tersedia

**Tabel** 4.2.5 **Sepuluh Penyakit Terbesar di Kecamatan Sei Baman, 2019**  
**Table** **Ten Biggest Disease in Sei Baman Subdistrict, 2019**

	<b>Jenis Penyakit</b> <i>Type of Disease</i>	<b>Jumlah Penderita/ Kasus</b> <i>Number of Case</i>
	(1)	(2)
1	ISPA	6 029
2	GASTRITIS	2 887
3	RHEUMATIK	1 854
4	HIPERTENSI	1 723
5	PENYAKIT VULVA & JARINGAN	116
6	CHEPALGIA	1 047
7	DERMATITIS	770
8	DEMAM	548
9	DISPEPSIA	420
10	GANGGUAN GIGI DAN JARINGAN PENYANGGA LAINYYA	257

Sumber/ Source: Puskesmas Sei Baman / *Public Health Centers of Sei Baman Subdistrict*

**Tabel 4.2.6** Jumlah Kunjungan Berdasarkan Kelompok Umur dan Jenis Kelamin di Puskesmas Kecamatan Sei Bamban, 2019  
**Table** *Number of Visits by Type of Age and Sex in Public Health Center of Sei Bamban Subdistrict*

Kelompok Umur <i>Age</i>	Jenis Kelamin <i>Sex</i>		Jumlah <i>Total</i>
	Laki-Laki <i>Male</i>	Perempuan <i>Female</i>	
(1)	(2)	(3)	(4)
0 – 1 Tahun	92	100	192
1 – 4 Tahun	269	228	497
5 - 9 Tahun	690	776	1 466
10 – 14 Tahun	1 203	1 033	2 236
15 - 19 Tahun	918	1 824	2 742
20 - 44 Tahun	2 971	4 654	7 625
45 - 54 Tahun	1 811	2 698	4 509
55 -59 Tahun	916	1 236	2 152
60 – 69 Tahun	1 570	1 940	3 510
> 70 Tahun	490	852	1 342

Sumber/ *Source:* Puskesmas Sei Bamban / *Public Health Centers of Sei Bamban Subdistrict*

**Tabel 4.2.7** Jumlah Pasangan Usia Subur (PUS) dan Peserta KB Aktif (Akseptor KB) di Kecamatan Sei Baman, 2017 – 2019  
**Table** *Number of Fertile Age Couple and Active Family Planning Participants in Sei Baman Subdistrict, 2017 – 2019*

<b>Tahun</b> <i>Year</i>	<b>Pasangan Usia Subur (PUS)</b> <i>Fertile Age Couple</i>	<b>Peserta/Akseptor KB Aktif</b> <i>Active Family Planning Participants</i>
(1)	(2)	(3)
2017	8 332	5 956
2018	8 346	6 077
2019	7 050	5 059

Sumber/ Source: Serdang Bedagai Dalam Angka 2020 / *Serdang Bedagai Regency in Figures 2020*

**Tabel 4.2.8** Banyaknya Peserta KB Aktif (Akseptor KB) Menurut Alat Kontrasepsi yang Digunakan di Kecamatan Sei Baman, 2017 – 2019  
**Number of Family Planning Active by Contraceptives in Sei Baman Subdistrict, 2017 – 2019**

	Alat Kontrasepsi <i>Contraceptives</i>	2017	2018	2019
	(1)	(2)	(3)	(4)
1	IUD/ <i>IUD</i>	683	686	666
2	MOW/ <i>MOW</i>	577	577	549
3	MOP/ <i>MOP</i>	48	48	48
4	Kondom/ <i>Condom</i>	233	248	148
5	Implant/ <i>Implantation</i>	1 031	1 051	935
6	Suntik/ <i>Injection</i>	1 591	1 641	1 302
7	Pil / <i>Pil</i>	1 793	1 826	1 411
	<b>Sei Baman</b>	<b>5 956</b>	<b>6 077</b>	<b>5 059</b>

Sumber/ *Source*: Serdang Bedagai Dalam Angka 2020 / *Serdang Bedagai Regency in Figures 2020*



**Tabel**  
**Table** 4.2.9

**Banyaknya Sarana Kesehatan Menurut Desa/ Kelurahan dan Jenis sarana Kesehatan di Kecamatan Sei Baman, 2019**

**Number of Health Facilities by Village and Type of Health Facilities in Sei Baman Subdistrict (unit), 2019**

	<b>Desa/Kelurahan</b> <i>Village</i>	<b>Rumah Sakit/</b> <i>Hospital</i>	<b>Rumah Sakit Bersalin/</b> <i>Maternity Hospital</i>	<b>Poliklinik/Balai Pengobatan/</b> <i>Medical Clinic</i>
	(1)	(2)	(3)	(4)
1	Sei Belutu	-	-	-
2	Gempolan	-	-	-
3	Bakaran Batu	-	-	-
4	Sukadamai	-	-	-
5	Sei Baman Estate	-	-	-
6	Sei Buluh	-	-	-
7	Sei Baman	-	-	2
8	Penggalangan	-	-	-
9	Pon	1	-	2
10	Rampah Estate	-	-	1
	<b>Sei Baman</b>	<b>1</b>	<b>-</b>	<b>5</b>

Sumber/ Source: BPS, Pendataan Potensi Desa (Podes) 2019

Lanjutan Tabel 4.2.9 / *Continued Table 4.2.9*

	Desa/Kelurahan <i>Village</i>	Puskesmas/ <i>Public Health Center</i>		Apotek <i>Pharmacy</i>
		Rawat Inap <i>Inpatient</i>	Tanpa Rawat Inap <i>Outpatient</i>	
	(1)	(2)	(3)	(4)
1	Sei Belutu	-	-	-
2	Gempolan	-	-	-
3	Bakaran Batu	-	-	-
4	Sukadamai	-	-	-
5	Sei Bamban Estate	-	-	1
6	Sei Buluh	-	-	-
7	Sei Bamban	-	-	-
8	Penggalangan	-	-	-
9	Pon	1	-	2
10	Rampah Estate	-	-	-
	<b>Sei Bamban</b>	<b>1</b>	<b>-</b>	<b>3</b>

Sumber/ *Source*: BPS, Pendataan Potensi Desa (Podes) 2019

**Tabel**  
**Table** 4.2.10

**Kemudahan Untuk Mencapai Sarana Kesehatan Terdekat Bagi Desa/Kelurahan yang Tidak Ada Sarana Kesehatan Menurut Desa/Keluraha dan Jenis Sarana Kesehatan di Kecamatan Sei Baman, 2019**

*The Most Convenient Way of Using The Nearest Health Facilities of Village Without Health Facilities by Village and Kind of Health Facilities in Sei Baman Subdistrict, 2019*

	<b>Desa/Kelurahan</b> <i>Village</i>	<b>Rumah Sakit/ Hospital</b>	<b>Rumah Sakit Bersalin/ Maternity Hospital</b>	<b>Poliklinik/Balai Pengobatan/ Medical Clinic</b>
	(1)	(2)	(3)	(4)
1	Sei Belutu	Mudah	Mudah	Mudah
2	Gempolan	Mudah	Mudah	Mudah
3	Bakaran Batu	Mudah	Mudah	Mudah
4	Sukadamai	Mudah	Mudah	Mudah
5	Sei Baman Estate	Mudah	Mudah	Mudah
6	Sei Buluh	Mudah	Mudah	Mudah
7	Sei Baman	Mudah	Mudah	-
8	Penggalangan	Sangat Mudah	Mudah	Mudah
9	Pon	-	Mudah	-
10	Rampah Estate	Mudah	Mudah	-

Sumber/ Source: BPS, Pendataan Potensi Desa (Podes) 2019

Lanjutan Tabel 4.2.9 / *Continued Table 4.2.10*

	Desa/Kelurahan <i>Village</i>	Puskesmas/ <i>Public Health Center</i>		Apotek <i>Pharmacy</i>
		Rawat Inap <i>Inpatient</i>	Tanpa Rawat Inap <i>Outpatient</i>	
	(1)	(2)	(3)	(4)
1	Sei Belutu	Mudah	Mudah	Mudah
2	Gempolan	Mudah	Mudah	Mudah
3	Bakaran Batu	Mudah	Mudah	Mudah
4	Sukadamai	Mudah	Mudah	Mudah
5	Sei Bamban Estate	Mudah	Mudah	-
6	Sei Buluh	Mudah	Mudah	Mudah
7	Sei Bamban	Mudah	Mudah	Mudah
8	Penggalangan	Sangat Mudah	Mudah	Sangat Mudah
9	Pon	-	Mudah	-
10	Rampah Estate	Mudah	Mudah	Mudah

Sumber/ *Source*: BPS, Pendataan Potensi Desa (Podes) 2019

**Tabel** 4.2.11 **Banyaknya Warga Penderita Gizi Buruk Menurut Desa/ Kelurahan di Kecamatan Sei Bamban, 2017 dan 2018**  
**Table** *Number of People Suffering from Malnutritions in Sei Bamban Subdistrict, 2017 and 2018*

	<b>Desa/ Village</b>	<b>2017</b>	<b>2018</b>
	(1)	(2)	(3)
1	Sei Belutu	-	-
2	Gempolan	2	-
3	Bakaran Batu	2	-
4	Sukadamai	-	-
5	Sei Bamban Estate	-	-
6	Sei Buluh	-	-
7	Sei Bamban	-	-
8	Penggalangan	-	-
9	Pon	2	-
10	Rampah Estate	-	-
	<b>Sei Bamban</b>	<b>6</b>	<b>-</b>

Sumber/ Source: BPS, Pendatan Potensi Desa (Podes) 2019

### 4.3 AGAMA /RELIGION

**Tabel 4.3.1** Jumlah Tempat Ibadah Menurut Desa/Kelurahan di Kecamatan Sei Bamban, 2019  
**Table** *Number of Places of Worship by Village in Sei Bamban Subdistrict, 2019*

	<b>Desa Village</b>	<b>Mesjid Mosque</b>	<b>Mushollah Small Mosque</b>	<b>Gereja Church</b>	<b>Pura Temple</b>	<b>Vihara Vihara</b>
	(1)	(2)	(3)	(4)	(5)	(6)
1	Sei Belutu	1	-	9	-	-
2	Gempolan	1	-	16	-	-
3	Bakaran Batu	1	-	6	-	-
4	Sukadamai	5	4	8	-	-
5	Sei Bamban Estate	1	-	-	-	-
6	Sei Buluh	1	2	3	-	-
7	Sei Bamban	4	6	15	-	4
8	Penggalangan	2	2	2	-	-
9	Pon	4	2	6	-	1
10	Rampah Estate	1	-	-	-	-
	<b>Sei Bamban</b>	<b>21</b>	<b>16</b>	<b>65</b>	<b>-</b>	<b>5</b>

Sumber/ Source: KUA Kecamatan Sei Bamban / Religious Affairs Office of Sei Bamban Subdistrict

**Tabel 4.3.2** Banyaknya Jemaah Haji Asal Kecamatan Sei Bambi Menurut Jenis Kelamin, 2017 - 2019  
**Table 4.3.2** *Number of Haji Pilgrims From Sei Bambi Subdistrict by Sex (people), 2017 – 2019*

Tahun Year	Laki-Laki Male	Perempuan Female	Jumlah Total
(1)	(2)	(3)	(4)
2017	10	15	25
2018	14	17	31
2019	18	22	40

Sumber/ Source: KUA Kecamatan Sei Bambi / Religious Affairs Office of Sei Bambi Subdistrict

**Tabel 4.3.3** Banyaknya P3N, Nikah, Talak, Cerai, dan Rujuk Menurut Desa di Kecamatan Sei Bamban, 2019  
*Number of P3N, Marriage, Separate, Divorce, and Reconciliation by Village in Sei Bamban Subdistrict, 2019*

	<b>Desa Village</b>	<b>P3N P3N</b>	<b>Nikah Marriage</b>	<b>Talak Separate</b>	<b>Cerai Divorce</b>	<b>Rujuk Reconciliation</b>
	(1)	(2)	(3)	(4)	(5)	(6)
1	Sei Belutu	-	-	-	-	-
2	Gempolan	-	-	-	-	-
3	Bakaran Batu	-	2	-	-	-
4	Sukadamai	-	39	-	-	-
5	Sei Bamban Estate	-	-	-	-	-
6	Sei Buluh	-	6	-	-	-
7	Sei Bamban	-	113	-	-	-
8	Penggalangan	-	21	-	-	-
9	Pon	-	33	-	-	-
10	Rampah Estate	-	-	-	-	-
	<b>Sei Bamban</b>	<b>1</b>	<b>214</b>	<b>-</b>	<b>-</b>	<b>-</b>

Sumber/ Source: KUA Kecamatan Sei Bamban / Religious Affairs Office of Sei Bamban Subdistrict



#### 4.4 SOSIAL LAINNYA/ OTHER SOCIAL

**Tabel 4.4.1** Banyaknya Penderita Cacat Menurut Kecamatan di Kecamatan Sei Bamban, 2017 – 2019  
**Table** *Number of Invalid Person in Sei Bamban Subdistrict, 2017 - 2019*

Tahun Year	Cacat Tubuh Flesh	Cacat Mental Mental	Tuna Netra Blind	Tuna Rungu Deaf	Jumlah Total
(1)	(2)	(3)	(4)	(5)	
2017	80	61	17	28	186
2018	80	61	17	28	186
2019	80	61	17	28	186

Sumber/ Source: Serdang Bedagai Dalam Angka 2020 / *Serdang Bedagai Regency in Figures 2020*

**Tabel 4.4.2** Banyaknya Keluarga Menurut Klasifikasi Keluarga di Kecamatan Sei Bambi, 2017 – 2019  
**Table** *Number of Family by Family Classification in Sei Bambi Subdistrict, 2017 - 2019*

Tahun Year	Pra Sejahtera Pra Prosperous	Keluarga Sejahtera Prosperous Family				Jumlah Total
		I	II	III	III+	
(1)	(2)	(3)	(4)	(5)	(6)	(7)
2017	766	801	1 118	6 378	1 138	10 201
2018	762	1 128	3 137	4 767	1 527	11 321
2019	762	1 128	3 137	4 767	1 527	11 321

Sumber/ Source: Serdang Bedagai Dalam Angka 2020 / *Serdang Bedagai Regency in Figures 2020*

**Tabel** 4.4.3 **Banyaknya Desa/Kelurahan Menurut Penggunaan Fasilitas Tempat Buang Air Besar Sebagian Besar Keluarga di Kecamatan Sei Bamban, 2014, 2018 dan 2019**  
**Table** *Number of Utilisation of Toilet by Families in Sei Bamban Subdistrict , 2014, 2018 and 2019*

<i>Utilisation of Toilet</i>	2014	2018	2019
(1)	(2)	(3)	(4)
<b>Jamban</b>			
Sendiri	10	10	10
Bersama	-	-	-
Umum	-	-	-
<b>Bukan Jamban</b>	-	-	-

Sumber/ *Source*: BPS, Pendataan Potensi Desa (Podes) 2014, 2018, 2019

**Tabel 4.4.4** Banyaknya Kejadian Bencana Alam Menurut Desa/ Kelurahan dan Jenis Bencana Alam di Kecamatan Sei Bamban, 2018  
*Number of Natural Disaster by Village and Type of Disaster in Sei Bamban Subdistrict, 2018*

	Desa/Kelurahan <i>Village</i>	Gempa Bumi/ <i>Earth Quack</i>	Tsunam/ <i>Tsunami</i>	Gunung Meletus/ <i>Volcanic Eruption</i>	Tanah Longsor/ <i>Landslide</i>
	(1)	(2)	(3)	(4)	(5)
1	Sei Belutu	-	-	-	-
2	Gempolan	-	-	-	-
3	Bakaran Batu	-	-	-	-
4	Sukadamai	-	-	-	-
5	Sei Bamban Estate	-	-	-	-
6	Sei Buluh	-	-	-	-
7	Sei Bamban	-	-	-	-
8	Penggalangan	-	-	-	-
9	Pon	-	-	-	-
10	Rampah Estate	-	-	-	-
	<b>Sei Bamban</b>	-	-	-	-

Sumber/Source: BPS, Pendataan Potensi Desa (Podes) 2019

Lanjutan Tabel 4.4.4 / *Continued Table 4.4.4*

	<b>Desa/Kelurahan</b> <i>Village</i>	<b>Banjir/ Floods</b>	<b>Banjir Bandang/ Flash Floods</b>	<b>Kekeringan/ Drought</b>
	(1)	(2)	(3)	(4)
1	Sei Belutu	1	-	-
2	Gempolan	2	-	-
3	Bakaran Batu	1	-	-
4	Sukadamai	2	-	1
5	Sei Bamban Estate	-	-	-
6	Sei Buluh	-	-	-
7	Sei Bamban	1	-	-
8	Penggalangan	2	-	-
9	Pon	2	-	1
10	Rampah Estate	-	-	-
	<b>Sei Bamban</b>	<b>11</b>	<b>-</b>	<b>2</b>

Sumber/Source: BPS, Pendataan Potensi Desa (Podes) 2019

Lanjutan Tabel 4.4.4 / *Continued Table 4.4.4*

	Desa/Kelurahan <i>Village</i>	Kebakaran Hutan dan Lahan/ <i>Wildfire</i>	Angin Puyuh/ Puting Beliung/ Topan/ <i>Hurricane/ Twister/ Typhoon</i>	<i>Gelombang Pasang Laut/ Ocean Wave</i>
	(1)	(2)	(3)	(4)
1	Sei Belutu	-	-	-
2	Gempolan	-	-	-
3	Bakaran Batu	-	1	-
4	Sukadamai	-	1	-
5	Sei Bamban Estate	-	-	-
6	Sei Buluh	-	-	-
7	Sei Bamban	-	-	-
8	Penggalangan	-	-	-
9	Pon	-	1	-
10	Rampah Estate	-	-	-
	<b>Sei Bamban</b>	-	<b>3</b>	-

Sumber/Source: BPS, Pendataan Potensi Desa (Podes) 2019

**Tabel**  
**Table**

4.4.5

**Banyaknya Korban Jiwa Bencana Alam Menurut Desa/  
Kelurahan dan Jenis Bencana Alam di Kecamatan Sei  
Bamban, 2018**

*Number of Natural Disaster Victims by Village and Type  
of Disaster in Sei Bamban Subdistrict, 2018*

	<b>Desa/Kelurahan</b> <i>Village</i>	<b>Gempa Bumi/ Earth Quack</b>	<b>Tsunam/ Tsunami</b>	<b>Gunung Meletus/ Volcanic Eruption</b>	<b>Tanah Longsor/ Landslide</b>
	(1)	(2)	(3)	(4)	(5)
1	Sei Belutu	-	-	-	-
2	Gempolan	-	-	-	-
3	Bakaran Batu	-	-	-	-
4	Sukadamai	-	-	-	-
5	Sei Bamban Estate	-	-	-	-
6	Sei Buluh	-	-	-	-
7	Sei Bamban	-	-	-	-
8	Penggalangan	-	-	-	-
9	Pon	-	-	-	-
10	Rampah Estate	-	-	-	-
	<b>Sei Bamban</b>	-	-	-	-

Sumber/Source: BPS, Pendataan Potensi Desa (Podes) 2019

Lanjutan Tabel 4.4.5 / *Continued Table 4.4.5*

	<b>Desa/Kelurahan</b> <i>Village</i>	<b>Banjir/ Floods</b>	<b>Banjir Bandang/ Flash Floods</b>	<b>Kekeringan/ Drought</b>
	(1)	(2)	(3)	(4)
1	Sei Belutu	-	-	-
2	Gempolan	-	-	-
3	Bakaran Batu	-	-	-
4	Sukadamai	-	-	-
5	Sei Bamban Estate	-	-	-
6	Sei Buluh	-	-	-
7	Sei Bamban	-	-	-
8	Penggalangan	-	-	-
9	Pon	-	-	-
10	Rampah Estate	-	-	-
	<b>Sei Bamban</b>	-	-	-

Sumber/Source: BPS, Pendataan Potensi Desa (Podes) 2019



Lanjutan Tabel 4.4.5 / *Continued Table 4.4.5*

	Desa/Kelurahan <i>Village</i>	Kebakaran Hutan dan Lahan/ <i>Wildfire</i>	Angin Puyuh/ Puting Beliung/ Topan/ <i>Hurricane/ Twister/ Typhoon</i>	Gelombang Pasang Laut/ <i>Ocean Wave</i>
	(1)	(2)	(3)	(4)
1	Sei Belutu	-	-	-
2	Gempolan	-	-	-
3	Bakaran Batu	-	-	-
4	Sukadamai	-	-	-
5	Sei Bamban Estate	-	-	-
6	Sei Buluh	-	-	-
7	Sei Bamban	-	-	-
8	Penggalangan	-	-	-
9	Pon	-	-	-
10	Rampah Estate	-	-	-
	<b>Sei Bamban</b>	-	-	-

Sumber/Source: BPS, Pendataan Potensi Desa (Podes) 2019

**Tabel 4.4.6** Keberadaan Fasilitas/ Upaya Antisipasi/ Mitigasi Bencana Alam Menurut Desa/ Kelurahan di Kecamatan Sei Bambi, 2019  
**Table 4.4.6** *The Existence of Facilities/ Anticipated Plan/ Strategy for Natural Disaster Mitigation by Village in Sei Bambi Subdistrict, 2019*

Desa/Kelurahan <i>Village</i>	Sistem Peringatan Dini Bencana Alam	Sistem Peringatan Dini Khusus Tsunami	Perlengkapan Keselamatan
(1)	(2)	(3)	(4)
1 Sei Belutu	-	-	-
2 Gempolan	-	-	-
3 Bakaran Batu	-	-	-
4 Sukadamai	-	-	-
5 Sei Bambi Estate	-	-	-
6 Sei Buluh	-	-	-
7 Sei Bambi	-	-	-
8 Penggalangan	-	-	-
9 Pon	-	-	-
10 Rampah Estate	-	-	-

Sumber/Source: BPS, Pendataan Potensi Desa (Podes) 2019

Lanjutan Tabel 4.4.6 / *Continued Table 4.4.6*

	Desa/Kelurahan <i>Village</i>	Rambu- rambu dan Jalur Evakuasi Bencana	Pembuatan, Perawatan atau Normalisasi: Sungai, Kanal, Tanggul, Parit, Drainase, Waduk, Pantai, dll
	(1)	(2)	(3)
1	Sei Belutu	-	Ada
2	Gempolan	-	Ada
3	Bakaran Batu	-	Ada
4	Sukadamai	-	Ada
5	Sei Bamban Estate	-	-
6	Sei Buluh	-	Ada
7	Sei Bamban	-	-
8	Penggalangan	-	-
9	Pon	-	-
10	Rampah Estate	-	-

Sumber/Source: BPS, Pendataan Potensi Desa (Podes) 2019

**Tabel 4.4.7** Banyaknya Embung Desa Menurut Desa/ Kelurahan di Kecamatan Sei Bamban, 2018 dan 2019  
**Table 4.4.7** *Number of Village Reservoir by Desa in Sei Bamban Village, 2018 dan 2019*

Desa/Kelurahan		2018	2019
<i>Village</i>			
	(1)	(2)	(3)
1	Sei Belutu	-	-
2	Gempolan	-	-
3	Bakaran Batu	-	-
4	Sukadamai	-	-
5	Sei Bamban Estate	-	-
6	Sei Buluh	-	-
7	Sei Bamban	-	-
8	Penggalangan	-	-
9	Pon	-	-
10	Rampah Estate	-	-
<b>Kecamatan</b>		-	-

Sumber/Source: BPS, Pendataan Potensi Desa (Podes) 2019

**Tabel**  
**Table** 4.4.8

Banyaknya Desa/ Kelurahan yang Memiliki Kelompok Kegiatan Olahraga Menurut Jenis Olahraga dan Ketersediaan Fasilitas/ lapangan Olahraga di Kecamatan Sei Baman, 2019

*Number of Village with Sport Activity Group by Types of Sports and Sport Facility in Sei Baman Subdistrict, 2019*

Jenis Olahraga	Kondisi Fasilitas/ Lapangan Olahraga			Tidak Ada Fasilitas/ Lapangan Olahraga
	Baik	Rusak Sedang	Rusak Parah	
(1)	(2)	(3)	(4)	(5)
1 Sepak Bola	2	0	0	8
2 Bola Voli	4	2	1	3
3 Bulu Tangkis	5	0	0	5
4 Bola Basket	0	0	0	10
5 Tenis lapangan	0	0	0	10
6 Tenis Meja	3	0	0	7
7 Futsal	0	0	0	10
8 Renang	1	0	0	9
9 Bela diri (pencak silat, karate, dll)	0	0	0	10
10 Bilyard	7	0	0	3
11 Pusat Kebugaran (senam, fitness, aerobic, dll)	2	0	0	8
12 Lainnya	0	0	0	10
<b>Sei Baman</b>	<b>24</b>	<b>2</b>	<b>1</b>	<b>93</b>

Sumber/Source: BPS, Pendataan Potensi Desa (Podes) 2019

# 5 PERTANIAN

Komoditas Utama Tanaman Pangan  
Kecamatan Sei Bamban adalah Padi Sawah,  
dengan Luas Panen 12,565 Ha dan Produksi  
mencapai 71.004 ton. Atau Rata Rata -  
Produksinya adalah 58,67 Kw/Ha



Ayam Buras 87.358 Ekor

Itik 1.877 Ekor

Ayam Ras Petelur 149.590 Ekor

Ayam Ras Pedaging 68.139 Ekor

Sapi 66 Ekor

Kerbau 5 Ekor

Kambing 106 Ekor

Babi 52 Ekor

Somba 61 Ekor





## PETUNJUK TEKNIS

1. **Lahan Sawah** adalah lahan pertanian yang berpetak petak dan dibatasi oleh pematang (galangan), saluran untuk menanam / menyalurkan air, yang biasanya ditanami padi sawah tanpa memandang dari mana diperoleh atau status lahan tersebut. Lahan yang dimaksud termasuk lahan yang terdaftar di Pajak Bumi Bangunan, lahan Pembangunan Daerah, lahan bengkok, lahan serobotan, lahan rawa yang ditanami padi dan lahan bekas tanaman tahunan yang telah dijadikan sawah, baik yang ditanam padi, palawija atau tanaman semusim lainnya.
2. **Tegal/Kebun** adalah lahan pertanian bukan sawah (lahan kering) yang ditanami tanaman semusim atau tahunan dan terpisah dengan halaman sekitar rumah serta penggunaannya tidak berpindah pindah.
3. **Ladang/Huma** adalah lahan pertanian bukan sawah (lahan kering) yang biasanya ditanami tanaman semusim dan penggunaannya hanya semusim atau dua musim, kemudian akan ditinggalkan bila sudah tidak subur lagi (berpindah-pindah).

## TECHNICAL NOTES

1. **Wetland** is agricultural land that separated by small dykes to resist water, where the main crop is usually wetland paddy without considering where it is got from or the status of the land. It includes the land that is registered at land income tax office, regional development contribution, 'bengkok' land, illegal ownership, swamps for rice cultivation, and annual crop land mark that has been used as rice field, which are both planted with paddy, secondary crops or the other seasonal crops.
2. **Dry Field / Garden** is an dryland (unirrigated land) which is planted with seasonal or annual crops and separately from the yard around the house without shifting.
3. **Unirrigated Agricultural Field / Shifting Cultivation Land** is dryland (unirrigated land) that usually is cultivated for seasonal crops and utilized only for one or two seasons, then it will be left when it is not fertile (shifting).



**4. Data Pokok Tanaman Pangan**

yang dikumpulkan adalah luas panen dan produktivitas (hasil per hektar). Produksi tanaman pangan merupakan hasil perkalian antara luas panen dengan produktivitas. Pengumpulan data luas panen dilakukan setiap bulan dengan pendekatan area kecamatan di seluruh wilayah Indonesia. Pengumpulan data produktivitas dilakukan melalui pengukuran langsung pada plot ubinan berukuran  $2\frac{1}{2}$  m x  $2\frac{1}{2}$  m. Pengumpulan data produktivitas dilakukan setiap subround (empat bulanan) pada waktu panen petani.

**5. Data Produksi Padi dan Palawija**

yang disajikan adalah dalam kualitas gahak kering giling (padi), pipilan kering (jagung), biji kering (kedelai dan kacang tanah), dan umbi basah (ubi kayu dan ubi jalar).

**6. Luas Panen Tanaman Hortikultura**

adalah luas tanaman sayuran, buah-buahan, biofarmaka, dan tanaman hias yang diambil hasilnya/dipanen pada periode pelaporan.

**4. The Main Food Crops Data**

*collected consist of harvested area and productivity (yield per hectare). Food crops production is generated by harvested area multiplied by productivity. The harvested area data is collected every month using subdistrict area approach in all subdistrict in Indonesia. The productivity data collection is conducted by a direct measurement in  $2\frac{1}{2}$  m x  $2\frac{1}{2}$  m crop cutting plot. The productivity measurement is conducted in every subround (four monthly) at the time when farmers are harvesting their crops.*

**5. Production of Paddy and Secondary Crops Data**

*are presented in the form of dry unhusked rice (paddy), dry loose maize (maize), dry shells crops (soybeans and peanuts), and fresh roots (cassava and sweet potatoes).*

**6. Harvested Area of Horticulture**

*is area which vegetable, fruit, medicinal and ornamental plant of crop harvested during the period of report.*

- 7. Luas Panen untuk Tanaman Sayuran** adalah luas tanaman yang dipanen sekaligus/habis/dibongkar dan luas tanaman yang dipanen berkali kali (lebih dari satu kali)/ belum habis.
- 7. *Harvested Area of Vegetables*** is area of entirely plant harvested/demolished and plant harvested several times/undemolished.
- 8. Produksi Hortikultura** adalah hasil menurut bentuk produk dari setiap tanaman sayuran, buah buahan, biofarmaka dan tanaman hias yang diambil berdasarkan luas yang dipanen/tanaman yang menghasilkan pada bulan/triwulan laporan.
- 8. *Horticulture Production*** is the standard production quantity from vegetable, fruit, medicinal and ornamental plant based on harvested area/the number of production plants reported monthly/quarterly.
- 9. Bentuk Produksi Perkebunan** adalah karet kering (karet), kelapa sawit (Tandan Buah Segar), kelapa dan coklat.
- 9. *Production of Estates Crops*** are follows: dry rubber (rubber), oil palm (TBS), coconut, and cocoa.
- 10. Statistik Perikanan** dibedakan atas data Perikanan tangkap dan Perikanan Budidaya. Perikanan Tangkap diklasifikasikan atas penangkapan ikan di laut dan penangkapan ikan di perairan umum. Perikanan Budidaya diklasifikasikan atas jenis budidaya yaitu budidaya laut, tambak, kolam, keramba, jarring apung, dan sawah.
- 10. *Fishery Statistics*** are categorized into capture fisheries and aquaculture. Capture fisheries are further classified into marine capture fisheries and inland open water capture fisheries. Aquaculture are further classified into several types of culture: marine culture, brackish water pond, fresh water pond, cage, floating net, and fish breeding in paddy fields.

## ULASAN

## DESCRIPTION

### 5.1 Tanaman Pangan

### 5.1 Food Crops

Komoditi Padi sawah pada tahun 2019 dibandingkan tahun 2018 mengalami penurunan luas panen sebesar 20,42 persen dari 15.790 Ha menjadi 12.565 Ha pada tahun 2019. Kondisi ini menyebabkan perubahan jumlah produksi yang sangat signifikan. produksi padi sawah di Kecamatan Sei Baman mengalami penurunan sebesar 21,77 persen dibandingkan dengan tahun 2018, yaitu dari 90.767 ton di tahun 2018 menjadi 71.004 ton di tahun 2019.

*Rice commodity in 2019 compared to 2018 has decreased harvested area by 20.42 percent from 15,790 Ha to 12,565 Ha in 2019. This condition causes a significant changes in total production. Rice production in Sei Baman Subdistrict has decreased by 21.77 percent compared to 2018, i.e. from 90,767 tons in 2018 to 71,004 tons in 2019.*

Komoditi palawija yang terdiri dari jagung, kedelai dan ubi kayu, pada tahun 2019 dibandingkan tahun 2018 dan 2017 mengalami fluktuasi luas panen sehingga menyebabkan perubahan jumlah produksi. Produksi jagung pada tahun 2019 mengalami penurunan sebesar 32,55 persen dibandingkan tahun 2018.

*Commodity crops consisting of maize, soybeans, and cassava in 2019 compared to 2018 has fluctuation harvested area cause changes total production. Maize crop production in 2019 decreased 32.55 percent compared to 2018.*

Sedangkan untuk tanaman ubi kayu mengalami kenaikan luas panen sebesar 188,57 persen dari 35 Ha menjadi 101 Ha pada tahun 2019. Produksinya meningkat dari 1.187 ton menjadi 3.867 ton

*Cassava crop has has increased harvested area by 188.57 percent from 35 Ha to 101 Ha in 2019. Production has increased from 1,187 tons to 3,867 tons*

## 5.2. Hortikultura

Pada tahun 2019 produksi cabe besar, kacang panjang, kangkung dan sawi masing masing sebanyak 123 kw, 240 kw, 80 kw dan 160 kw.

## 5.3. Tanaman Perkebunan

Produksi kelapa sawit di Kecamatan Sei Bambi pada tahun 2019 mencapai 1.655,60 ton dengan luas tanaman mencapai 142,5 Ha. Produksi kelapa pada tahun 2019 mencapai 30,95 ton dengan luas tanaman mencapai 41,0 Ha. Dan Produksi Kakao mencapai 42,25 ton dengan luas tanaman mencapai 41,0 Ha.

## 5.4. Peternakan

Pada tahun 2019, jumlah sapi potong, kerbau, kambing, domba dan babi, masing masing sebanyak 420 ekor, 5 ekor, 3.323 ekor, 1149 ekor dan 1682 ekor.

Populasi unggas yang terdiri dari ayam buras, itik, ayam ras petelur dan ayam ras pedaging, masing masing sebanyak 87.358 ekor, 1.887 ekor, 149.590 ekor dan 68.139 ekor.

## 5.2. Horticulture

*In 2019, production of Big Chillies, yard Long Beans, Water Spinach, and Mustard Greens respectively 123 qu; 240 qui; 80 qui; and 160 qui.*

## 5.3. Estate Crops

*Production of oil palm in Sei Bambi Subdistrict of 2019 reached 1,655.60 tons with planted area was 142.5 Ha. Coconut production in 2019 reached 30.95 tons with planted area was 41.0 Ha. And Cacao production reached 42.25 tons with planted area was 41.0 Ha.*

## 5.4. Livestock

*In 2019, number of slaughtering cow, buffalo, goat, shepe, and pig respectively 420 tails; 5 tails; 3,323 tail; 1,149 tails; and 1,682 tails.*

*The population of poultry wich consists of local chicken, duck, egg layer and broiler respectively 87,358 tails; 1,887 tails; 149,590 tails; 68,139 tails.*

### **5.5. Perikanan**

Produksi ikan di Kecamatan Sei Bamban tahun 2019 adalah 3.520 ton yang berasal dari perikanan budidaya air tawar.

### **5.5. Fishery**

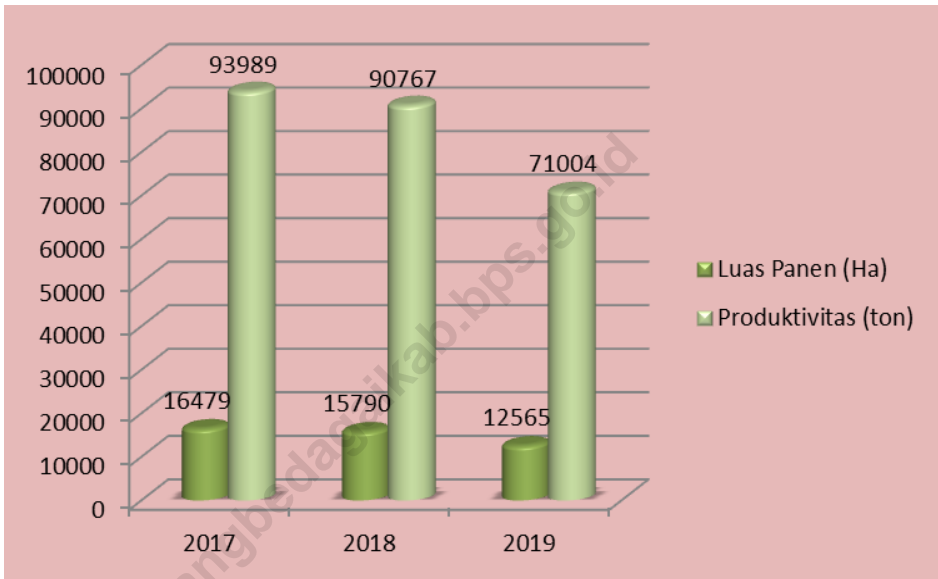
*Fish production in Sei Bamban Subdistrict in 2019 was 3,520 tons of freshwater aquaculture fisheries.*

<https://serdangbedagaikab.bps.go.id>

**Gambar**  
**Figure**

5.1

**Luas Panen dan Produktivitas Tanaman Padi Sawah di Kecamatan Sei Bambi, 2019**  
*Harvested Area and Production of Wetland Rice in Sei Bambi Subdistrict, 2019*

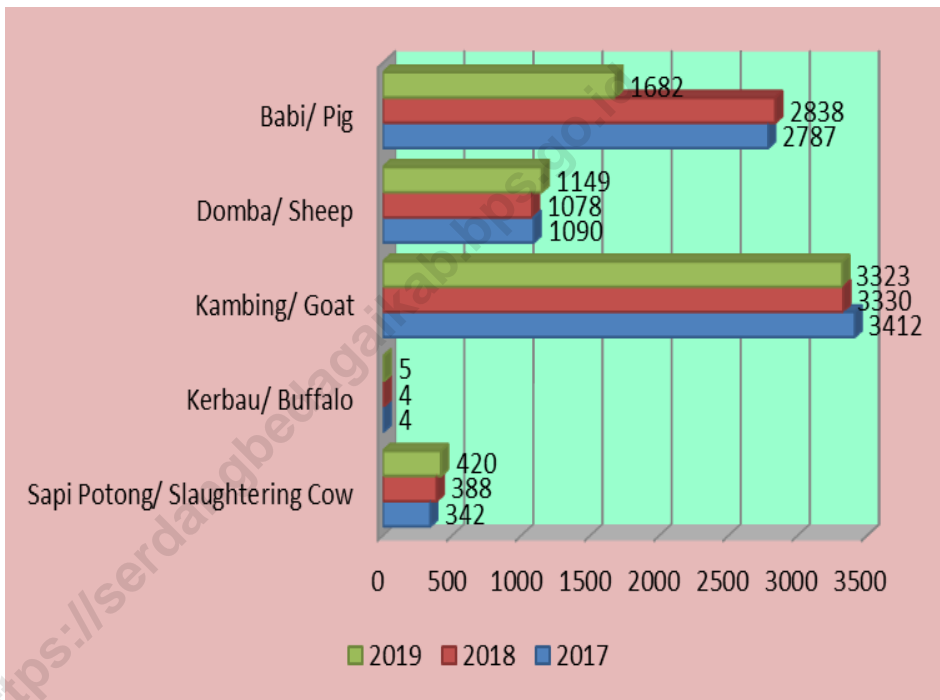


Sumber: Serdang Bedagai Dalam Angka 2020  
Source: Serdang Bedagai Regency in Figures 2020

**Gambar**  
**Figure**

5.2

**Populasi Ternak Besar dan Kecil menurut Jenis Ternak d  
Kecamatan Sei Bambi, 2017 – 2019**  
**Livestock Population by Kind in Sei Bambi Subdistrict ,  
2017 – 2019**



Sumber: Serdang Bedagai Dalam Angka 2020  
Source: Serdang Bedagai Regency in Figures 2020

## 5. PERTANIAN/AGRICULTURE

### 5.1 TANAMAN PANGAN/ FOODS CROPS

**Tabel 5.1.1** Luas Lahan Sawah Menurut Jenis Pengairan dan Desa/Kelurahan di Kecamatan Sei Bamban (Ha),2019  
*Rice Land Area by Villages and Types of Irrigation in Sei Bamban Subdistrict (Ha)t, 2019*

	<b>Desa Village</b>	<b>Irigasi Irrigated</b>	<b>Non Irigasi Non Irrigated</b>	<b>Jumlah Total</b>
	<b>(1)</b>	<b>(2)</b>	<b>(3)</b>	<b>(4)</b>
1	Sei Belutu	1 197	-	1 197
2	Gempolan	802	-	802
3	Bakaran Batu	650	-	650
4	Sukadamai	757	-	757
5	Sei Bamban Estate	-	-	-
6	Sei Buluh	263	-	263
7	Sei Bamban	1 758	-	1 758
8	Penggalangan	112	-	112
9	Pon	238	-	238
10	Rampah Estate	-	-	-
	<b>Sei Bamban</b>	<b>5 777</b>	<b>-</b>	<b>5 777</b>

Sumber/Source: KUPT Pertanian Kecamatan Sei Bamban / *KUPT of Agriculture in Sei Bamban Subdistrict*



**Tabel**  
**Table** 5.1.2

Luas Lahan Tegal/Kebun, Ladang/Huma dan Lahan Yang Sementara Tidak Diusahakan Menurut Desa/Kelurahan di Kecamatan Sei Bamban (Ha), 2019  
*Dry Field / Garden Area, Unirigated Agricultural Field / Shifting Cultivation Land, and Temporarily not Attempted in Sei Bamban Subdistrict (Ha), 2019*

Desa <i>Village</i>	Tegal/ Kebun <i>Dry Field/ Garden</i>	Ladang/ Huma <i>Unirigated Agricultural Field / Shifting Cultivation Land</i>	Sementara Tidak Diusahakan <i>Temporarily not Attempted</i>
(1)	(2)	(3)	(4)
1 Sei Belutu	-	-	-
2 Gempolan	-	-	-
3 Bakaran Batu	-	-	-
4 Sukadamai	-	-	-
5 Sei Bamban Estate	-	-	-
6 Sei Buluh	-	-	-
7 Sei Bamban	-	-	-
8 Penggalangan	-	-	-
9 Pon	-	-	-
10 Rampah Estate	-	-	-
<b>Sei Bamban</b>	-	-	-

Sumber/Source: KUPT Pertanian Kecamatan Sei Bamban / *KUPT of Agriculture in Sei Bamban Subdistrict*

**Tabel 5.1.3** Luas Panen Tanaman Pangan di Kecamatan Sei Bambi (Ha), 2017 - 2019  
**Table 5.1.3** *Harvested Area of Foods Crops in Sei Bambi Subdistrict (Ha), 2017 – 2019*

Tahun Years	Padi Sawah Wetland Rice	Padi Ladang Dryland Rice	Jagung Maize	Kedelai Soybeans
(1)	(2)	(3)	(4)	(5)
2017	16 479	-	81	-
2018	15 790	-	117	262
2019	12 565	-	68	1

Sumber/Source: Serdang Bedagai Dalam Angka 2020 / Serdang Bedagai Regency in Figures 2020

Lanjutan Tabel 5.1.3 / *Continued Table 5.1.3*

<b>Tahun Years</b>	<b>Kacang Tanah Peanuts</b>	<b>Kacang Hijau Small Green Peas</b>	<b>Ubi Kayu Cassava</b>	<b>Ubi Jalar Sweet Potatoes</b>
(1)	(2)	(3)	(4)	(5)
2017	-	-	-	-
2018	-	-	35	-
2019	-	-	101	-

Sumber/Source: Serdang Bedagai Dalam Angka 2020 / *Serdang Bedagai Regency in Figures 2020*

**Tabel 5.1.4** **Produksi Tanaman Pangan di Kecamatan Sei Bambi (Ton), 2017 - 2019**  
**Table 5.1.4** **Production of Foods Crops in Sei Bambi Subdistrict (Ton), 2017 – 2019**

Tahun Years	Padi Sawah Wetland Rice	Padi Ladang Dryland Rice	Jagung Maize	Kedelai Soybeans
(1)	(2)	(3)	(4)	(5)
2017	93 989	-	389	-
2018	90 767	-	476	319
2019	71 004	-	315	-

Sumber/Source: Serdang Bedagai Dalam Angka 2020 / Serdang Bedagai Regency in Figures 2020

**Lanjutan Tabel 5.1.4 / Continued Table 5.1.3**

<b>Tahun Years</b>	<b>Kacang Tanah Peanuts</b>	<b>Kacang Hijau Small Green Peas</b>	<b>Ubi Kayu Cassava</b>	<b>Ubi Jalar Sweet Potatoes</b>
(1)	(2)	(3)	(4)	(5)
2017	-	-	566	-
2018	-	-	1 187	-
2019	-	-	3 867	-

Sumber/Source: Serdang Bedagai Dalam Angka 2020 / *Serdang Bedagai Regency in Figures 2020*

**Tabel 5.1.5**  
**Table**

**Luas Panen, Produksi dan Rata-rata Produksi Tanaman Pangan Menurut Jenis Tanaman di Kecamatan Sei Bambi, 2019**  
*Harvested Area, Production and Yield Rate of Food Crops by Type of Crops, 2019*

	Jenis Tanaman <i>Types of Crops</i>	Luas Panen <i>Harvest Area (Ha)</i>	Produksi <i>Production (Ton)</i>	Rata-rata Produksi <i>Yield Rate (Kw/Ha)</i>
	(1)	(2)	(3)	(4)
1	Padi Sawah/ <i>Wetland Rice</i>	12 565	71 004	58,67
2	Padi Ladang/ <i>Dryland Rice</i>	-	-	-
3	Jagung/ <i>Maize</i>	68	315	48,09
4	Kedelai/ <i>Soybeans</i>	1	-	-
5	Kacang Tanah/ <i>Peanuts</i>	-	-	-
6	Kacang Hijau/ <i>Small Green Peas</i>	-	-	-
7	Ubi Kayu/ <i>Cassava</i>	101	3 867	382,88
8	Ubi Jalar/ <i>Sweet Potatoes</i>	-	-	-

Sumber/Source: Serdang Bedagai Dalam Angka 2020 / *Serdang Bedagai Regency in Figures 2020*

## 5.2 HORTIKULTURA/HORTICULTURE

**Tabel 5.2.1** Luas Panen, Produksi dan Rata-rata Produksi Tanaman Sayuran di Kecamatan Sei Bamban, 2019  
**Table** *Harvested Area, Production and Yield Rate of Vegetable in Sei Bamban Subdistrict, 2019*

Jenis Tanaman Sayuran <i>Types of Vegetables</i>		Luas Panen <i>Harvest Area (Ha)</i>	Produksi <i>Production (Kw/Qui)</i>	Rata-rata Produksi <i>Yield Rate (Kw/Ha / qui/Ha)</i>
(1)		(2)	(3)	(4)
1	Cabe Besar/ <i>Big Chillies</i>	3	123	41
2	Kacang Panjang/ <i>Yard Long Beans</i>	8	240	30
3	Kangkung / <i>Water Spinach</i>	1	80	80
4	Sawi/ <i>Mustard Greens</i>	2	160	80
5	Tomat/ <i>Tomatoes</i>	-	-	-
6	Bawang Merah/ <i>Shallots</i>	-	-	-
7	Bayam/ <i>Spinach</i>	-	-	-
8	Timun/ <i>Cucumbers</i>	-	-	-
9	Terong/ <i>Eggplant</i>	-	-	-
<b>Sei Bamban</b>		14	603	43,07

Sumber/Source: Serdang Bedagai Dalam Angka 2020 / *Serdang Bedagai Regency in Figures 2020*

**Tabel 5.2.2** **Produksi Buah Buahan Menurut Jenis Tanaman di Kecamatan Sei Bambi, 2019**  
**Table** *Production of Annual Fruits by Kind of Plants in Sei Bambi Subdistrict, 2019*

	<b>Jenis Tanaman</b> <i>Kind of Plants</i>	<b>Satuan</b> <i>Unit</i>	<b>Produksi</b> <i>Production</i>
	(1)	(2)	(3)
1	Alpukat / <i>Avocado</i>	kw / qui	10
2	Anggur / <i>Grape</i>	kw / qui	-
3	Apel / <i>Apple</i>	kw / qui	-
4	Belimbing / <i>Star Fruit</i>	kw / qui	61
5	Duku/ Langsung / <i>Duku</i>	kw / qui	5
6	Durian / <i>Durian</i>	kw / qui	13
7	Jambu Air / <i>Water Apple</i>	kw / qui	114
8	Jambu Biji / <i>Guava</i>	kw / qui	82
9	Jengkol / <i>Jengkol</i>	kw / qui	-
10	Jeruk Besar / <i>Pomelo</i>	kw / qui	-
11	Jeruk Siam/Kepron / <i>Orange/Tangerine</i>	kw / qui	-
12	Mangga / <i>Mango</i>	kw / qui	231

Sumber/Source: Serdang Bedagai Dalam Angka 2020 / *Serdang Bedagai Regency in Figures 2020*



Lanjutan Tabel 5.2.2 / *Continued Table 5.2.2*

	<b>Jenis Tanaman</b> <i>Kind of Plants</i>	<b>Satuan</b> <i>Unit</i>	<b>Produksi</b> <i>Production</i>
	(1)	(2)	(3)
13	Manggis / <i>Mangosteen</i>	kw / qui	5
14	Markisah/Konyal / <i>Passion Fruit</i>	kw / qui	-
15	Melinjo / <i>Gnetum/Melinjo</i>	kw / qui	5
16	Nangka/Cempedak / <i>Jackfruit</i>	kw / qui	18
17	Nanas / <i>Pineapple</i>	kw / qui	12
18	Pepaya / <i>Papaya</i>	kw / qui	139
19	Petai / <i>Twisted Cluster Bean</i>	kw / qui	-
20	Pisang / <i>Banana</i>	kw / qui	88
21	Rambutan / <i>Rambutan</i>	kw / qui	107
22	Salak / <i>Snakefruit</i>	kw / qui	-
23	Sawo / <i>Sapodilla/Sawo</i>	kw / qui	56
24	Sirsak / <i>Soursop</i>	kw / qui	7
25	Sukun / <i>Breadfruit</i>	kw / qui	5
	<b>Sei Bamban</b>	<b>kw / qui</b>	<b>958</b>

Sumber/Source: Serdang Bedagai Dalam Angka 2020 / *Serdang Bedagai Regency in Figures 2020*

### 5.3 TANAMAN PERKEBUNAN/ ESTATE CROPS

**Tabel** 5.3.1 **Luas Areal Tanaman Perkebunan Menurut Jenis Tanaman di Kecamatan Sei Bambi (Ha), 2017 - 2019**  
**Table** 5.3.1 **Plantation Crops Area by Type of Plants in Sei Bambi Subdistrict (Ha), 2017 - 2019**

Jenis Tanaman <i>Type of Plants</i>		2017	2018	2019
(1)		(2)	(3)	(4)
1	Kelapa Sawit/ <i>Oil Palm</i>	104	131,0	142,5
2	Kelapa/ <i>Coconut</i>	44	41,0	41,0
3	Karet/ <i>Rubber</i>	-	-	-
4	Kopi/ <i>Coffe</i>	-	-	-
5	Kakao/ <i>Cocoa</i>	16	64,2	41,0
6	Tebu/ <i>Sugar Cane</i>	-	-	-
7	Teh/ <i>Tea</i>	-	-	-
8	Tembakau/ <i>Tobacco</i>	-	-	-
<b>Jumlah / Total</b>		164	236,2	224,5

Sumber/Source: Serdang Bedagai Dalam Angka 2020 / *Serdang Bedagai Regency in Figures 2020*

**Tabel** 5.3.2 **Produksi Tanaman Perkebunan Menurut Jenis Tanaman di Kecamatan Sei Bambi (Ton), 2017 - 2019**  
**Table** 5.3.2 **Production of Plantation Crops by Type of Plants in Sei Bambi Subdistrict (Ton), 2017 - 2019**

Jenis Tanaman <i>Type of Plants</i>		2017	2018	2019
(1)		(2)	(3)	(4)
1	Kelapa Sawit/ <i>Oil Palm</i>	698,50	1 655,60	1 655,60
2	Kelapa/ <i>Coconut</i>	26,95	30,95	30,95
3	Karet/ <i>Rubber</i>	-	-	-
4	Kopi/ <i>Coffe</i>	-	-	-
5	Kakao/ <i>Cocoa</i>	20,24	42,25	42,25
6	Tebu/ <i>Sugar Cane</i>	-	-	-
7	Teh/ <i>Tea</i>	-	-	-
8	Tembakau/ <i>Tobacco</i>	-	-	-
<b>Jumlah / Total</b>		<b>745,69</b>	<b>1728,8</b>	<b>1728,8</b>

Sumber/Source: Serdang Bedagai Dalam Angka 2020 / *Serdang Bedagai Regency in Figures 2020*

## 5.4 PETERNAKAN/ LIVESTOCK

**Tabel** 5.4.1 **Populasi Ternak Besar dan Kecil menurut Jenis Ternak d**  
**Table** 5.4.1 **Kecamatan Sei Bambi, 2017 – 2019**  
*Livestock Population by Kind in Sei Bambi Subdistrict*  
*2017 - 2019*

Jenis Ternak <i>Livestock</i>		2017	2018	2019
(1)		(2)	(3)	(4)
1	Sapi Perah/ <i>Milking Cow</i>	-	-	-
2	Sapi Potong/ <i>Slaughtering Cow</i>	342	388	420
3	Kerbau/ <i>Buffalo</i>	4	4	5
4	Kambing/ <i>Goat</i>	3 412	3 330	3 323
5	Domba/ <i>Sheep</i>	1 090	1 078	1 149
6	Babi/ <i>Pig</i>	2 787	2 838	1 682
<b>Jumlah/ Total</b>		<b>7 635</b>	<b>7 638</b>	<b>6 579</b>

Sumber/Source: Serdang Bedagai Dalam Angka 2020 / *Serdang Bedagai Regency in Figures 2020*

**Tabel** 5.4.2 **Populasi Ternak Unggas menurut Jenis Unggas di Kecamatan Sei Bambi, 2017 – 2019**  
**Table** *Number of Poultry Husbandry Population by Kind of Poultry in Sei Bambi Subdistrict, 2017 - 2019*

Jenis Ternak <i>Livestock</i>		2017	2018	2019
(1)		(2)	(3)	(4)
1	Ayam Buras/ <i>Local Chicken</i>	82 895	85 565	87 358
2	Itik/ <i>Duck</i>	969	865	1 887
3	Ayam Ras Petelur / <i>Egg Layer</i>	147 709	151 528	149 590
4	Ayam Ras Pedaging/ <i>Broiler</i>	60 740	64 370	68 139
<b>Jumlah/ <i>Total</i></b>		<b>292 313</b>	<b>302 328</b>	<b>306 974</b>

Sumber/Source: Serdang Bedagai Dalam Angka 2020 / *Serdang Bedagai Regency in Figures 2020*

**Tabel** 5.4.3 **Banyaknya Benih yang Diinseminasi (Kawin Suntik) menurut Ras Sapi di Kecamatan Sei Bamban, 2017-2019**  
**Table** *Number of Cow Inseminated (Mating Injection) by Species in Sei Bamban Subdistrict, 2017 - 2019*

	<b>Ras Sapi Species</b>	<b>2017</b>	<b>2018</b>	<b>2019</b>
	(1)	(2)	(3)	(4)
1	Sapi Aceh	-	-	-
2	Sapi Angus	-	-	3
3	Sapi Bali	-	-	-
4	Sapi Brahman	-	11	17
5	Sapi Fh	-	-	-
6	Sapi Limosin	-	50	62
7	Sapi Madura	-	-	-
8	Sapi Ongole	-	-	19
9	Sapi Simental	-	35	22
<b>Jumlah/ Total</b>		-	<b>96</b>	<b>123</b>

Sumber/Source: Serdang Bedagai Dalam Angka 2020 / Serdang Bedagai Regency in Figures 2020

**Tabel** 5.4.4 **Jumlah Ternak Besar/Kecil yang Dipotong di Kecamatan Sei Bamban, 2017-2019**  
**Table** *Number of Slaughtered Livestock in Sei Bamban Subdistrict, 2017 - 2019*

Jenis Ternak <i>Livestock</i>		2017	2018	2019
(1)		(2)	(3)	(4)
1	Sapi/ <i>Cow</i>	196	140	66
2	Kerbau/ <i>Buffalo</i>	7	13	5
3	Kambing/ <i>Goat</i>	199	186	106
4	Babi/ <i>Pig</i>	117	60	52
5	Domba/ <i>Sheep</i>	213	159	61
<b>Jumlah/ Total</b>		<b>732</b>	<b>558</b>	<b>290</b>

Sumber/Source: Serdang Bedagai Dalam Angka 2020 / *Serdang Bedagai Regency in Figures 2020*

**Tabel** 5.4.5 **Jumlah Produksi Daging Ternak dan Unggas menurut Jenis Ternak di Kecamatan Sei Bamban (kg) , 2017-2019**  
**Table** *Number of Meat Livestock Production and Poultry by Kind of Livestock in Sei Bamban Subdistric (kg), 2017 - 2019*

Jenis Ternak <i>Livestock</i>		2017	2018	2019
(1)		(2)	(3)	(4)
1	Sapi/ <i>Cow</i>	25 480	17 410	7 920
2	Kerbau/ <i>Bufffalo</i>	840	600	600
3	Kambing/ <i>Goat</i>	5 173	1 860	1 060
4	Babi/ <i>Pig</i>	4 680	2 800	2 080
5	Ayam Buras/ <i>Local Chicken</i>	8 002	11 614	3 178
6	Ayam Ras Petelur/ <i>Egg Layer</i>	27 774	27 133	7 166
7	Itik/ <i>Duck</i>	1 485	1 835	215
8	Ayam ras Pedaging/ <i>Broiler</i>	14 310	16 451	5 023
<b>Jumlah/ <i>Total</i></b>		<b>87 744</b>	<b>79 703</b>	<b>27 242</b>

Sumber/Source: Serdang Bedagai Dalam Angka 2020 / *Serdang Bedagai Regency in Figures 2020*



## 5.5 PERIKANAN/ FISHERY

**Tabel** 5.5.1 **Luas Areal Perikanan Budidaya di Kecamatan Sei Bambi (Ha) , 2017-2019**  
**Table** 5.5.1 **Fish Breeding Area in Sei Bambi Subdistrict (Ha), 2017 - 2019**

Tahun Years	Air Tawar		Air Payau		Air Laut	
	Luas Potensi (Ha)	Luas Produktif (Ha)	Luas Potensi (Ha)	Luas Produktif (Ha)	Luas Potensi (Ha)	Luas Produktif (Ha)
(1)	(2)	(3)	(4)	(5)	(6)	(7)
2017	915	18,00	-	-	-	-
2018	915	18,00	-	-	-	-
2019	915	18,00	-	-	-	-

Sumber/Source: Serdang Bedagai Dalam Angka 2020 / Serdang Bedagai Regency in Figures 2020

**Tabel** 5.5.2 **Produksi Budidaya Air Tawar di Kecamatan Sei Bambi (Ton) , 2017-2019**  
**Table** 5.5.2 **Freshwater Aquaculture Production in Sei Bambi Subdistrict (Ton), 2017 - 2019**

Tahun Years	Produksi Per Komoditi (Ton) Production Per Commodity (Ton)					Jumlah Total
	Lele	Gurame	Mas	Nila	Patin	
(1)	(2)	(3)	(4)	(5)	(6)	(7)
2017	756	92	1	107	-	956
2018	250	18	-	89	-	357
2019	2 735	318	-	467	-	3 520

Sumber/Source: Serdang Bedagai Dalam Angka 2020 / Serdang Bedagai Regency in Figures 2020







# 6 Industri dan Energi



6

Industri Sedang

307

Industri Mikro / Kecil

<https://serdangkedagaikab.bps.go.id>



**ENERGY**  
VECTOR ILLUSTRATION

Pelanggan Listrik

11.887

Rumah Tangga



## PETUNJUK TEKNIS

**Industri manufaktur** adalah suatu kegiatan ekonomi yang melakukan kegiatan mengubah suatu barang dasar secara mekanis, kimia, atau dengan tangan sehingga menjadi barang jadi/ setengah jadi, dan atau barang yang kurang nilainya menjadi barang yang lebih tinggi nilainya, dan sifatnya lebih dekat kepada pemakai akhir. Termasuk dalam kegiatan ini adalah jasa industri dan pekerjaan perakitan.

**Industri manufaktur** dikelompokkan ke dalam 4 golongan yang berdasarkan banyaknya pekerja, yaitu : Industri besar (100 orang pekerja atau lebih), industri sedang/menengah (20-99 orang pekerja), industri kecil (5-19 orang pekerja), dan industri mikro (1-4 orang pekerja).

**Perusahaan atau usaha industri** adalah suatu unit (kesatuan) usaha yang melakukan kegiatan ekonomi, bertujuan menghasilkan barang atau jasa, terletak pada suatu bangunan atau lokasi tertentu, dan mempunyai catatan administratif sendiri mengenai produksi dan, struktur biaya serta ada seorang atau lebih yang bertanggung jawab atas usaha tersebut.

## TECHNICAL NOTES

**Manufacturing industry** is defined as an economic activity processing basic goods mechanically, chemicals or manually into final or intermediate goods. It is also defined as processing of lower value goods into higher value goods as final or intermediate products. The activities also include services for manufacturing and assembling.

**Manufacturing industries** are categorized into four groups, based on the number of employees: large scale manufacturing (100 employees or more), medium scale manufacturing (20-99 employees), small scale manufacturing (5-19 employees), and micro industry (1-4 employees)

**A manufacturing establishment** is defined as a production unit engaged in economic activity, producing goods or services, located in a building or in certain location, keeping a business record concerning the production and cost structure, and having a person or more that are responsible to those activities.



## ULASAN

## DESCRIPTION

### 6.1 Perindustrian

Di Indonesia, sektor industri dikelompokkan atas industri skala besar, sedang kecil, dan rumah tangga. Pengelompokkan ini didasarkan pada banyaknya jumlah tenaga kerja yang bekerja pada industri tersebut.

Sektor industri di Kecamatan Sei Bamban tersiri dari industri besar/ sedang, dan industri mikro dan kecil. Industri mikro/kecil merupakan industri yang paling banyak terdapat di Kecamatan Sei Bamban yaitu 307 industri. Sedangkan industri besar / sedang hanya terdapat 6 industri.

### 6.1 Manufacturing

*In Indonesia, industrial sector are grouped on a large scale industries, medium, small, and households. These groupings are based on the number of labor who worked in the industry.*

*Industrial sector in Sei Bamban Subdistrict consist of large/medium industries and micro/small industries. Micro/small industries is the most industry in Sei Bamban Subdistrict, they are 307 industries. While large/medium industry there are 6 industries.*

**Gambar** 6.1 Jumlah Industri Menurut Desa/Kelurahan di Kecamatan Sei Bambi, 2019  
**Figure** 6.1 Number of *Industries by Village in Sei Bambi, 2019*



Sumber/Source: KSK Kecamatan Sei Bambi / KSK Sei Bambi Subdistrict

## 6.1 PERINDUSTRIAN / INDUSTRY

**Tabel** 6.1.1 **Jumlah Perusahaan Industri Besar/Sedang, Mikro/Kecil Menurut Desa/Kelurahan di Kecamatan Sei Baman, 2019**  
**Table** 6.1.1 **Number of Large/Medium, Micro/Small Industries by Village in Sei Baman, 2019**

	Desa <i>Village</i>	Industri <i>Industry</i>		
		Besar <i>Large</i>	Sedang <i>Medium</i>	Mikro / Kecil <i>Micro/Small</i>
	(1)	(2)	(3)	(4)
1	Sei Belutu	-	-	6
2	Gempolan	-	-	4
3	Bakaran Batu	-	-	10
4	Sukadamai	-	-	84
5	Sei Baman Estate	-	1	3
6	Sei Buluh	-	1	11
7	Sei Baman	-	2	136
8	Penggalangan	-	1	2
9	Pon	-	1	51
10	Rampah Estate	-	-	-
	<b>Sei Baman</b>	-	<b>6</b>	<b>307</b>

Sumber/Source: KSK Kecamatan Sei Baman / KSK Sei Baman Subdistrict

**Tabel  
Table**

**6.1.2**

**Jumlah Tenaga Kerja pada Perusahaan Industri Besar /  
Sedang, Mikro/Kecil Menurut Desa di Kecamatan Sei  
Bamban, 2019**

*Number of Persons Engaged in Large/Medium,  
Micro/Small Industries in Sei Bamban Subdistrict, 2019*

	Desa <i>Village</i>	Industri <i>Industry</i>		
		Besar <i>Large</i>	Sedang <i>Medium</i>	Mikro / Kecil <i>Micro/Small</i>
	(1)	(2)	(3)	(4)
1	Sei Belutu	-	-	6
2	Gempolan	-	-	7
3	Bakaran Batu	-	-	13
4	Sukadamai	-	-	244
5	Sei Bamban Estate	-	37	3
6	Sei Buluh	-	27	33
7	Sei Bamban	-	62	288
8	Penggalangan	-	28	5
9	Pon	-	24	125
10	Rampah Estate	-	-	-
	<b>Sei Bamban</b>	-	<b>178</b>	<b>724</b>

Sumber/Source: KSK Kecamatan Sei Bamban / KSK Sei Bamban Subdistrict

**Tabel 6.1.3** Jumlah Perusahaan Industri Besar/Sedang Menurut Klasifikasi Industri di Kecamatan Sei Bambi (unit), 2019  
**Table 6.1.3** *Number of Large/Medium by Industrial Classification in Sei Bambi Subdistrict (unit), 2019*

Klasifikasi Industri <i>Industrial Classification</i>		Unit Usaha <i>Number of Establishment</i>	Tenaga Kerja <i>Worker</i>
(1)		(2)	(3)
1.	Industri Makanan, Minuman dan Tembakau	2	70
2.	Industri Tekstil, Pakaian Jadi dan Kulit	-	-
3.	Industri Kayu, Perabot Rumahtangga	-	-
4.	Industri Kertas, Percetakan dan Penerbit	-	-
5.	Industri Kimia, Batu Bara, Karet dan Plastik	2	57
6.	Industri Barang Galian Bukan Logam Kecuali Minyak Bumi dan Batu Bara	2	51
7.	Industri Logam Dasar	-	-
8.	Industri Barang dari Logam, Mesin dan Peralatannya	-	-
9.	Industri Pengolahan Lainnya	-	-
<b>Jumlah</b>		<b>6</b>	<b>178</b>

Sumber/S  
 ource: KSK Kecamatan Sei Bambi / *KSK Sei Bambi Subdistrict*

**Tabel 6.1.4** Banyaknya Penggilingan Padi Menurut Desa/Kelurahan di Kecamatan Sei Bamban, 2019  
**Table** *Number of Rice Milling by Village in Sei Bamban Subdistrict, 2019*

Desa/Kelurahan	Jumlah Penggilingan Padi <i>Rice Milling</i>
(1)	(2)
1 Sei Belutu	-
2 Gempolan	1
3 Bakaran Batu	1
4 Sukadamai	3
5 Sei Bamban Estate	-
6 Sei Buluh	4
7 Sei Bamban	2
8 Penggalangan	1
9 Pon	2
10 Rampah Estate	-
<b>Sei Bamban</b>	<b>14</b>

Sumber/Source: KSK Kecamatan Sei Bamban / KSK Sei Bamban Subdistrict

## 6.2. ENERGI / ENERGY

**Tabel** 6.2.1 **Banyaknya Rumah Tangga Pelanggan Listrik dan PDAM Menurut Desa/Kelurahan di Kecamatan Sei Baman, 2019**  
**Table** **Number of Micro Family Electricity Users and PDAM by Village in Sei Baman Subdistrict, 2019**

	<b>Desa/Kelurahan</b> <i>Village</i>	<b>Keluarga Pengguna Listrik</b> <i>Family Electricity Users</i>	<b>Keluarga Pelanggan PDAM</b> <i>Family PDAM Users</i>
	(1)	(2)	(3)
1	Sei Belutu	1 051	-
2	Gempolan	1 066	-
3	Bakaran Batu	872	-
4	Sukadamai	2 125	-
5	Sei Baman Estate	126	-
6	Sei Buluh	455	-
7	Sei Baman	3 254	-
8	Penggalangan	1 088	-
9	Pon	1 769	-
10	Rampah Estate	81	-
	<b>Sei Baman</b>	<b>11 887</b>	<b>-</b>

Sumber/Source: KSK Kecamatan Sei Baman / KSK Sei Baman Subdistrict

**Tabel 6.2.2** Banyaknya Keluarga Menurut Desa/Kelurahan dan Jenis Pengguna Listrik di Kecamatan Sei Bamban, 2019  
**Table** *Number of Family by Village and Type of Electricity Users in Sei Bamban Subdistrict, 2019*

	Desa/Kelurahan <i>Village</i>	Pengguna Listrik <i>Electricity Users</i>		Jumlah <i>Total</i>	Bukan Pengguna Listrik <i>Non-Electricity Users</i>
		PLN <i>PLN</i>	Non PLN <i>Non PLN</i>		
	(1)	(2)	(3)	(4)	(5)
1	Sei Belutu	1 051	-	1 051	-
2	Gempolan	1 066	-	1 066	-
3	Bakaran Batu	872	-	872	-
4	Sukadamai	2 125	-	2 125	-
5	Sei Bamban Estate	126	-	126	-
6	Sei Buluh	455	-	455	-
7	Sei Bamban	3 254	-	3 254	-
8	Penggalangan	1 088	-	1 088	-
9	Pon	1 769	-	1 769	17
10	Rampah Estate	81	-	81	-
	<b>Sei Bamban</b>	<b>11 887</b>	-	<b>11 887</b>	17

Sumber/Source: BPS, Pendataan Potensi Desa (Podes) 2019



**Tabel**  
**Table**

**6.2.3**

**Banyaknya Desa/Kelurahan Menurut Jenis Bahan Bakar untuk Memasak yang Digunakan Oleh Sebagian Besar Keluarga di Kecamatan Sei Ramban, 2019**  
*Number of Village by Majority Type of Energy Used for Cooking by Families in Sei Ramban Subdistrict, 2019*

<b>Jenis Bahan Bakar</b> <i>Type of Energy</i>	<b>2014</b>	<b>2018</b>	<b>2019</b>
(1)	(2)	(3)	(4)
Gas Kota	-	-	-
LPG 3 Kg	9	10	10
LPG Lebih dari 3 Kg	-	-	-
Minyak Tanah	1	-	-
Kayu Bakar	-	-	-
Lainnya	-	-	-

Sumber/Source:

BPS, Pendataan Potensi Desa (Podes) 2014, 2018 dan 2019

**Tabel 6.2.4** Banyaknya Desa/Kelurahan Menurut Sumber Air Minum Sebagian Besar Keluarga di Kecamatan Sei Bambi, 2019  
*Number of Village by Water Resources Used by Families in Sei Bambi Subdistrict, 2019*

Sumber Air Minum <i>Water Resources</i>	2014	2018	2019
(1)	(2)	(3)	(4)
Air Kemasan Bermerk	-	-	-
Air Isi Ulang	2	3	4
Ledeng Dengan Meteran	1	1	1
Ledeng Tanpa Meteran	-	-	-
Sumur Bora tau Pompa	7	6	5
Sumur	-	-	-
Mata Air	-	-	-
Sungai/ Danau/ Kolam/ Waduk/ Situ/ Embung/ Bendungan	-	-	-
Air Hujan	-	-	-
Lainnya	-	-	-

Sumber/Source:

BPS, Pendataan Potensi Desa (Podes) 2014, 2018 dan 2019



# 7 Perdagangan



## 4 Minimarket



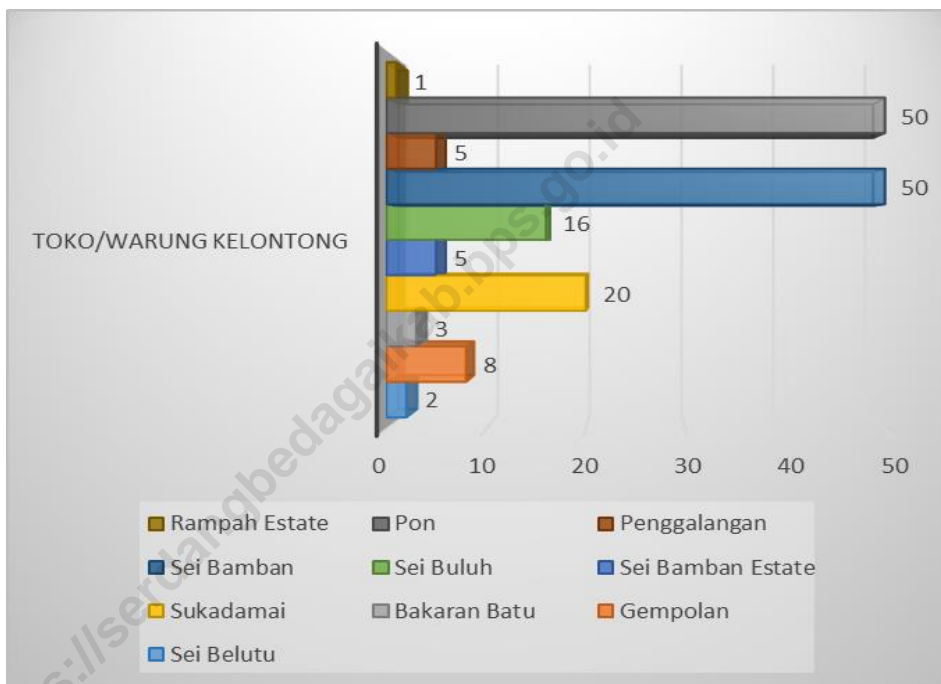
Toko, Kios dan Warung 160 unit



Pasar Permanen 1 unit



**Gambar 7.1** Jumlah Toko/Warung Kelontong Menurut Desa di Kecamatan Sei Bamban (unit), 2019  
**Figure 7.1** Number of Store/Grocery Store by Village in Sei Bamban Subdistrict, 2019



Sumber/ Source : Kantor Desa / Village Office

**Tabel 7.1** Jumlah Sarana dan Prasarana Ekonomi Menurut Desa/Kelurahan di Kecamatan Sei Bamban (unit), 2019  
**Table 7.1** Number of Economic Means and Infrastructure by Village in Sei Bamban Subdistrict

	Desa <i>Village</i>	Kelompok Pertokoan <i>Shopping Groups</i>	Pasar / Market		
			Permanen <i>Permanent</i>	Semi Permanen <i>Semi Permanent</i>	Tanpa Bangunan <i>Without Building</i>
	(1)	(2)	(3)	(4)	(5)
1	Sei Belutu	-	-	-	-
2	Gempolan	-	-	-	1
3	Bakaran Batu	-	-	-	-
4	Sukadamai	-	-	-	-
5	Sei Bamban Estate	-	-	-	-
6	Sei Buluh	-	-	1	-
7	Sei Bamban	-	-	-	2
8	Penggalangan	-	-	-	1
9	Pon	1	1	-	-
10	Rampah Estate	-	-	-	-
	<b>Sei Bamban</b>	<b>1</b>	<b>1</b>	<b>1</b>	<b>4</b>

Sumber/ Source : BPS, Pendataan Potensi Desa (Podes) 2019

Lanjutan Tabel 7.1/ Continued Table 7.1

	<b>Desa Village</b>	<b>Toko/Warung Kelontong Store/Grocery Store</b>	<b>Minimarket/ Swalayan Minimarket/ Convenience Store</b>	<b>Restoran/ Rumah Makan/ Restaurant</b>
	(1)	(6)	(7)	(8)
1	Sei Belutu	2	-	-
2	Gempolan	8	-	-
3	Bakaran Batu	3	-	-
4	Sukadamai	20	-	-
5	Sei Bamban Estate	5	-	-
6	Sei Buluh	16	-	-
7	Sei Bamban	50	1	-
8	Penggalangan	5	-	-
9	Pon	50	3	-
10	Rampah Estate	1	-	-
	<b>Sei Bamban</b>	<b>160</b>	<b>4</b>	<b>-</b>

Sumber/ Source : BPS, Pendataan Potensi Desa (Podes) 2019



Lanjutan Tabel 7.1/ Continued Table 7.1

	<b>Desa Village</b>	<b>Warung/ Kedai Makan/ Food Stall</b>	<b>Hotel/ Hotel</b>	<b>Hostel/ Motel/ Losmen/ Wisma Hotel/ Motel/ Inn/ Guesthouse</b>
	(1)	(6)	(7)	(8)
1	Sei Belutu	40	-	-
2	Gempolan	35	-	-
3	Bakaran Batu	25	-	-
4	Sukadamai	50	2	-
5	Sei Bamban Estate	18	-	-
6	Sei Buluh	20	-	-
7	Sei Bamban	120	-	-
8	Penggalangan	50	-	-
9	Pon	84	-	-
10	Rampah Estate	3	-	-
	<b>Sei Bamban</b>	<b>445</b>	<b>2</b>	<b>-</b>

Sumber/ Source : BPS, Pendataan Potensi Desa (Podes) 2019

**Tabel 7.2** Banyaknya Perusahaan/Usaha Menurut Kategori Lapangan Usaha di Kecamatan Sei Bambi, 2016  
**Table** *Number of Establishment by Industrial Classification in Sei Bambi Subdistrict, 2016*

Kategori Lapangan Usaha <i>Industrial Classification</i>		Jumlah Usaha <i>Number of Establishment</i>
(1)		(2)
1	Pertambangan & Penggalan	2
2	Industri Pengolahan	601
3	Pengadaan Listrik, Gas, Uap/Air Panas dan Udara Dingin	3
4	Pengelolaan Air, Pengelolaan Air Limbah, Pengelolaan & Daur Ulang Sampah, dan Aktivitas Remediasi	10
5	Konstruksi	40
6	Perdagangan Besar & Eceran; Reparasi & Perawatan Mobil & Sepeda Motor	2 115
7	Pengangkutan & Pergudangan	306
8	Penyediaan Akomodasi & Penyediaan Makan Minum	862
9	Informasi dan Komunikasi	115
10	Aktivitas Keuangan dan Asuransi	23

Sumber Source : Sensus Ekonomi 2016 / *Economic Census 2016*

Lanjutan Tabel 7.2/ Continued Table 7.2

Kategori Lapangan Usaha <i>Industrial Classification</i>		Jumlah Usaha <i>Number of Establishment</i>
(1)		(2)
11	Real Estate	70
12	Aktivitas Profesional, Ilmiah dan Teknis	11
13	Aktivitas Penyewaan dan Sewa Guna Usaha	43
14	Pendidikan	133
15	Aktivitas Kesehatan Manusia dan Aktivitas Sosial	77
16	Kesenian, Hiburan dan Rekreasi	44
17	Aktivitas Jasa Lainnya	204
18	Kegiatan Badan Internasional dan Badan Ekstra Internasional Lainnya	-
<b>Sei Bamban</b>		<b>4 659</b>

Sumber Source : Sensus Ekonomi 2016 / *Economic Cencus 2016*

# 8 Hotel, Pariwisata, Transportasi, dan Komunikasi



2 JASA

PENGINAPAN



11 Sarana  
Komunikasi

Tempat Penyediaan Makan dan Minum di Kecamatan Sei Bamban Tahun 2019, terdiri dari 445 Warung Makan / Kedai Makan.





## PENJELASAN TEKNIS

**Hotel** adalah penyediaan akomodasi secara harian berupa kamar kamar di dalam satu bangunan yang dapat dilengkapi dengan jasa pelayanan makan dan minum, kegiatan hiburan dan atau fasilitas lainnya. Hotel terdiri dari hotel berbintang dan hotel non-bintang.

Penyediaan jasa pelayanan penginapan, makan minum serta jasa lainnya bagi umum dengan menggunakan sebagian atau seluruh bangunan. Usaha ini dikelola secara komersial serta memenuhi ketentuan persyaratan sebagai hotel bintang (termasuk berlian) yang ditetapkan dalam surat keputusan instansi yang membinanya. Misalnya hotel bintang lima, hotel bintang empat dan seterusnya.

## TECHNICAL NOTES

*Hotel is a daily supply of accommodation rooms within a building which can be equipped with eating and drinking services, entertainment activities and/or other facilities. Hotel consists of classified hotel and a non-classified hotel.*

*A star hotel is the business of providing an accommodation, eating and drinking as well as other services for the public by using a building or a part of building. It is managed commercially and meets specified requirements as a star hotel (including diamonds) set forth in the decree of fastering agency. For example, five star hotel, four star hotel, and so on.*

## 8.1. TRANSPORTASI / *TRANSPORTATION*

**Tabel** 8.1.1 **Panjang Jalan Kabupaten Menurut Jenis Permukaan dan Desa/Kelurahan di Kecamatan Sei Bambi (Km), 2019**  
**Table** 8.1.1 **Road Length Under Regency by Surface in Sei Bambi Subdistrict (km), 2019**

	Desa/Kelurahan	Aspal	Kerikil	Beton	Tanah	Jumlah
	(1)	(2)	(3)	(4)	(5)	(6)
1	Sei Belutu	-	-	-	-	-
2	Gempolan	-	-	-	-	-
3	Bakaran Batu	-	-	-	-	-
4	Sukadamai	-	-	-	-	-
5	Sei Bambi Estate	-	-	-	-	-
6	Sei Buluh	-	-	-	-	-
7	Sei Bambi	-	-	-	-	-
8	Penggalangan	-	-	-	-	-
9	Pon	-	-	-	-	-
10	Rampah Estate	-	-	-	-	-
	<b>Sei Bambi</b>	-	-	-	-	-

Sumber: Kantor Desa/Kelurahan Kecamatan Sei Bambi

\*) *Data belum tersedia*

**Tabel 8.1.2** Panjang Jalan Kabupaten Menurut Kondisi Jalan di Kecamatan Sei Bambi (km), 2019  
**Table 8.1.2** Road Length Regency by Road Condition in Sei Bambi Subdistrict (km), 2019

	Desa/Kelurahan	Baik	Sedang	Rusak	Rusak Berat	Jumlah
	(1)	(2)	(3)	(4)	(5)	(6)
1	Sei Belutu	-	-	-	-	-
2	Gempolan	-	-	-	-	-
3	Bakaran Batu	-	-	-	-	-
4	Sukadamai	-	-	-	-	-
5	Sei Bambi Estate	-	-	-	-	-
6	Sei Buluh	-	-	-	-	-
7	Sei Bambi	-	-	-	-	-
8	Penggalangan	-	-	-	-	-
9	Pon	-	-	-	-	-
10	Rampah Estate	-	-	-	-	-
	<b>Sei Bambi</b>		-	-	-	-

Sumber: Kantor Desa/Kelurahan Kecamatan Sei Bambi

\*) Data belum tersedia



**Tabel**  
**Table** 8.1.3

**Banyaknya Kendaraan Bermotor dan Tidak Bermotor Menurut Jenis dan Desa di KEcamatan Sei BAMBAN (unit) 2019**

*Number of Motor Vehicles and Non Motorized Vehicles by Tipe of Vehicle in Sei BAMBAN Subdistrict, 2019*

Desa/Kelurahan	Mobil	Becak Motor	Sepeda Motor	Gerobak Dorong	Becak	Sepeda
(1)	(2)	(3)	(4)	(5)	(6)	
1 Sei Belutu	-	-	-	-	-	-
2 Gempolan	-	-	-	-	-	-
3 Bakaran Batu	-	-	-	-	-	-
4 Sukadamai	-	-	-	-	-	-
5 Sei BAMBAN Estate	-	-	-	-	-	-
6 Sei Buluh	-	-	-	-	-	-
7 Sei BAMBAN	-	-	-	-	-	-
8 Penggalangan	-	-	-	-	-	-
9 Pon	-	-	-	-	-	-
10 Rambah Estate	-	-	-	-	-	-
<b>Sei BAMBAN</b>	-	-	-	-	-	-

Sumber: Kantor Desa/Kelurahan Kecamatan Sei BAMBAN

\*) Data belum tersedia

**Tabel 8.1.4** Jumlah Kecelakaan Lalu Lintas menurut Korban di Kecamatan Sei Bambi, 2017 – 2019  
*Number of Traffic Accident by Victim in Sei Bambi Subdistrict, 2017 - 2019*

<b>Tahun Year</b>	<b>Jumlah Kecelakaan Total Accident</b>	<b>Meninggal Death (orang/ Person)</b>	<b>Luka Berat Seriously Injured (Orang/ Person)</b>	<b>Luka Ringan Lightly Injured (Orang/ Person)</b>
(1)	(2)	(3)	(4)	(5)
2017	41	28	9	40
2018	17	1	2	21
2019	14	3	10	38

Sumber/Source: Serdang Bedagai Dalam Angka 2020 / *Serdang Bedagai Regency in Figures 2020*

## 8.2. KOMUNIKASI / COMMUNICATION

**Tabel 8.2.1** Jumlah Alat Komunikasi Menurut Jenis dan Desa/Kelurahan di Kecamatan Sei Bamban, 2019  
**Table 8.2.1** *Number of Communication Facilities by Type and Village in Sei Bamban Subdistrict, 2019*

	Desa <i>Village</i>	Kantor Pos dan Pembantu <i>Post Office and Maid</i>	Pesawat Telepon <i>Telephone</i>	Warnet Internet <i>Cafes</i>	Wartel <i>Telkom Cafes</i>
	(1)	(2)	(3)	(4)	(5)
1	Sei Belutu	-	-	1	-
2	Gempolan	-	-	1	-
3	Bakaran Batu	-	-	-	-
4	Sukadamai	-	-	1	-
5	Sei Bamban Estate	-	-	-	-
6	Sei Buluh	-	-	-	-
7	Sei Bamban	-	-	3	-
8	Penggalangan	-	-	-	-
9	Pon	-	-	5	-
10	Rampah Estate	-	-	-	-
	<b>Sei Bamban</b>	-	-	<b>11</b>	-

Sumber/ Source: Kantor Desa / Village Office

### 8.3. PARIWISATA/ TOURISM

**Tabel** 8.3.1 **Jumlah Hotel dan Losmen menurut Desa di Kecamatan Sei Bamban (unit), 2019**  
**Table** *Number of Hotels and Inn by Village in Sei Bamban Subdistrict (unit), 2019*

	<b>Desa Village</b>	<b>Hotel Hotel</b>	<b>Losmen Inn</b>
	(1)	(2)	(3)
1	Sei Belutu	-	-
2	Gempolan	-	-
3	Bakaran Batu	-	-
4	Sukadamai	2	-
5	Sei Bamban Estate	-	-
6	Sei Buluh	-	-
7	Sei Bamban	-	-
8	Penggalangan	-	-
9	Pon	-	-
10	Rampah Estate	-	-
	<b>Sei Bamban</b>	<b>2</b>	<b>-</b>

Sumber/ Source: Kantor Desa / Village Office

**Tabel 8.3.2**  
**Table**

**Banyaknya Rumah Makan / Restoran dan Warung Nasi/Minuman tiap desa/kelurahan di Kecamatan Sei Bambi (unit), 2019**

***Number of Restaurant and Foods/Drinks Stall by Village in Sei Bambi Subdistrict (unit), 2019***

	<b>Desa Village</b>	<b>Restoran/ Rumah Makan Restaurant</b>	<b>Warung/ Kedai Makanan Minuman Foods/Drinks Stall</b>
	(1)	(2)	(3)
1	Sei Belutu	-	40
2	Gempolan	-	35
3	Bakaran Batu	-	25
4	Sukadamai	-	50
5	Sei Bambi Estate	-	18
6	Sei Buluh	-	20
7	Sei Bambi	-	120
8	Penggalangan	-	50
9	Pon	-	84
10	Rampah Estate	-	3
	<b>Sei Bambi</b>	<b>-</b>	<b>445</b>

Sumber/ Source: Kantor Desa / Village Office

**Tabel 8.3.3**  
**Table**

**Objek Wisata, Tempat Rekreasi, dan Monumen Sejarah menurut Desa di Kecamatan Sei Bamban (unit), 2019**  
*Tourist Destination, Recreation Areas, and Historical Monument by Village in Sei Bamban Subdistrict (unit), 2019*

	<b>Desa Village</b>	<b>Objek Wisata Tourist Destination</b>	<b>Tempat Rekreasi Recreation Areas</b>	<b>Monumen Sejarah Historical Monument</b>
	(1)	(2)	(3)	(4)
1	Sei Belutu	-	-	-
2	Gempolan	-	-	-
3	Bakaran Batu	-	-	-
4	Sukadamai	-	-	-
5	Sei Bamban Estate	-	-	-
6	Sei Buluh	-	-	-
7	Sei Bamban	-	-	-
8	Penggalangan	-	-	-
9	Pon	-	1	-
10	Rampah Estate	-	-	-
	<b>Sei Bamban</b>	<b>-</b>	<b>1</b>	<b>-</b>

Sumber/ Source: Kantor Desa / Village Office

**Tabel 8.3.4** Jumlah Menara dan Operator Layanan Komunikasi Telepon Seluler Serta Kondisi Sinyal Telepon Seluler Menurut Desa/Kelurahan di Kecamatan Sei Baman, 2019  
*Number of Cellular Telephone Communication Tower and Telephone Signal in Sei Baman Subdistrict, 2019*

Desa Village	Jumlah Menara Telepon Seluler (BTS)	Jumlah Operator Layanan Komunikasi Telepon Seluler yang Menjangkau di Desa/ Kelurahan	Kondisi Sinyal Telepon Seluler di Sebagian Besar Wilayah Desa/ Kelurahan
(1)	(2)	(3)	(4)
1 Sei Belutu	2	5	kuat
2 Gempolan	1	5	kuat
3 Bakaran Batu	1	5	kuat
4 Sukadamai	3	5	kuat
5 Sei Baman Estate	1	5	kuat
6 Sei Buluh	2	5	kuat
7 Sei Baman	4	5	kuat
8 Penggalangan	-	5	kuat
9 Pon	1	5	kuat
10 Rampah Estate	-	5	kuat
<b>Sei Baman</b>	<b>15</b>		

Sumber/ Source: BPS, Pendataan Potensi Desa (Podes) 2019

**Tabel 8.3.5** Sarana Transportasi Antar Desa/ Kelurahan Menurut Desa/ Kelurahan di Kecamatan Sei Bamban, 2019  
**Table** *Inter Village Transportation by Village in Sei Bamban Subdistrict, 2019*

	Desa Village	Jenis Transportasi	Keberadaan Angkutan Umum
	(1)	(2)	(3)
1	Sei Belutu	Darat	Ada, Tanpa Trayek Tetap
2	Gempolan	Darat	Ada, Tanpa Trayek Tetap
3	Bakaran Batu	Darat	Ada, Tanpa Trayek Tetap
4	Sukadamai	Darat	Ada, Dengan Trayek Tetap
5	Sei Bamban Estate	Darat	Ada, Dengan Trayek Tetap
6	Sei Buluh	Darat	Ada, Tanpa Trayek Tetap
7	Sei Bamban	Darat	Ada, Dengan Trayek Tetap
8	Penggalangan	Darat	Ada, Tanpa Trayek Tetap
9	Pon	Darat	Ada, Dengan Trayek Tetap
10	Rampah Estate	Darat	Ada, Tanpa Trayek Tetap

Sumber/ Source: BPS, Pendataan Potensi Desa (Podes) 2019



**Tabel 8.3.6** **Konsidi Jalan Darat Antar Desa/ Kelurahan Menurut Desa di Kecamatan Sei Bambi, 2019**  
**Table** **Inter Village Road Condition by Village in Sei Bambi Subdistrict, 2019**

	<b>Desa Village</b>	<b>Jenis Permukaan Jalan</b>	<b>Dapat Dilalui Kendaraan Bermotor Roda 4 atau Lebih</b>
	(1)	(2)	(3)
1	Sei Belutu	Aspal/ Beton	Sepanjang Tahun
2	Gempolan	Aspal/ Beton	Sepanjang Tahun
3	Bakaran Batu	Aspal/ Beton	Sepanjang Tahun
4	Sukadamai	Aspal/ Beton	Sepanjang Tahun
5	Sei Bambi Estate	Aspal/ Beton	Sepanjang Tahun
6	Sei Buluh	Diperkeras (Kerikil, Batu, dll)	Sepanjang Tahun
7	Sei Bambi	Aspal/ Beton	Sepanjang Tahun
8	Penggalangan	Aspal/ Beton	Sepanjang Tahun
9	Pon	Aspal/ Beton	Sepanjang Tahun
10	Rampah Estate	Diperkeras (Kerikil, Batu, dll)	Sepanjang Tahun

Sumber/ Source: BPS, Pendataan Potensi Desa (Podes) 2019

**Tabel 8.3.7**  
**Table**

**Keberadaan Kantor Pos/ Pos Pembantu/ Rumah Pos dan Perusahaan/ Agen Jasa Ekspedisi Swasta Menurut Desa/ Kelurahan di Kecamatan Sei Bamban, 2019**  
**Pos Office/ Pos Office Branches/ Courier Services by Village in Sei Bamban Subdistrict, 2019**

	<b>Desa Village</b>	<b>Kantor Pos/ Pos Pembantu/ Rumah Pos Pos Office/ Pos Office Branches</b>	<b>Perusahaan/ Agen jasa Ekspedisi Swasta Courier Services</b>
	(1)	(2)	(3)
1	Sei Belutu	Tidak Ada	Tidak Ada
2	Gempolan	Tidak Ada	Tidak Ada
3	Bakaran Batu	Tidak Ada	Tidak Ada
4	Sukadamai	Tidak Ada	Tidak Ada
5	Sei Bamban Estate	Tidak Ada	Tidak Ada
6	Sei Buluh	Tidak Ada	Tidak Ada
7	Sei Bamban	Tidak Ada	Tidak Ada
8	Penggalangan	Tidak Ada	Tidak Ada
9	Pon	Tidak Ada	Beroperasi
10	Rampah Estate	Tidak Ada	Tidak Ada

Sumber/ Source: BPS, Pendataan Potensi Desa (Podes) 2019

# Keuangan dan Harga

# 9



**PBB**



<https://bps.go.id>

**Persentase Realisasi Penerimaan PBB**

**55,99**

**Persen**



## PENJELASAN TEKNIS

**Realisasi Penerimaan dan Pengeluaran Pemerintah Provinsi** adalah realisasi/perhitungan APBD Provinsi pada tiap tahun anggaran.

**Pendapatan Asli Daerah (PAD)** adalah pendapatan yang diperoleh daerah yang dipungut berdasarkan peraturan daerah sesuai dengan peraturan perundang-undangan, guna keperluan daerah yang bersangkutan dalam membiayai kegiatannya.

**Dana Perimbangan** adalah dana yang bersumber dari pendapatan APBD yang dialokasikan kepada daerah untuk mendanai kebutuhan daerah dalam rangka pelaksanaan desentralisasi.

**Lain-lain Pendapatan yang Sah** adalah pendapatan lainnya dari pemerintah pusat dana atau dari instansi pusat, serta dari daerah lainnya.

## TECHNICAL NOTE

**Actual revenue and expenditure of Provincial Government** is the realization/ provincial budget calculations for every fiscal year.

**Original Local Government Revenue** is revenue that withheld based on local regulation in accordance with the legislation, for the purposes of financing their activities.

**Balanced Budget** is the fund coming from the state budget that allocated to regions to fund their needs in the context of decentralization.

**Other Legal Revenue** is the other income that coming from the central agencies, as well as from other local government.

## ULASAN

## DESCRIPTION

### 9.1 Keuangan

Target penerimaan Pajak Bumi dan Bangunan untuk Kecamatan Sei Bamban pada tahun 2019 sebesar Rp. 1.393.363.421. Pada tahun ini, realisasi penerimaan PBB Kecamatan Sei Bamban terealisasi sebesar Rp. 780.212.845 atau mencapai 55,99 persen dari target.

### 9.1 Finance

*Target acceptance property tax for Sei Bamban Subdistrict in 2019 amount Rp. 1.393.363.421. In this year, revenue realization property tax of Sei Bamban Subdistrict has realized amount Rp. 780.212.845 or reached 55,99 percent from target.*

### 9.2 Harga

**Rata rata harga kebutuhan pokok di Kecamatan Sei Bamban selama tahun 2019 adalah sebagai berikut' untuk beras Ir.64 berkisar Rp. 11.000, Minyak Goreng Curah berkisar Rp. 9.500, dan Gula Pasir berkisar Rp. 12.500.**

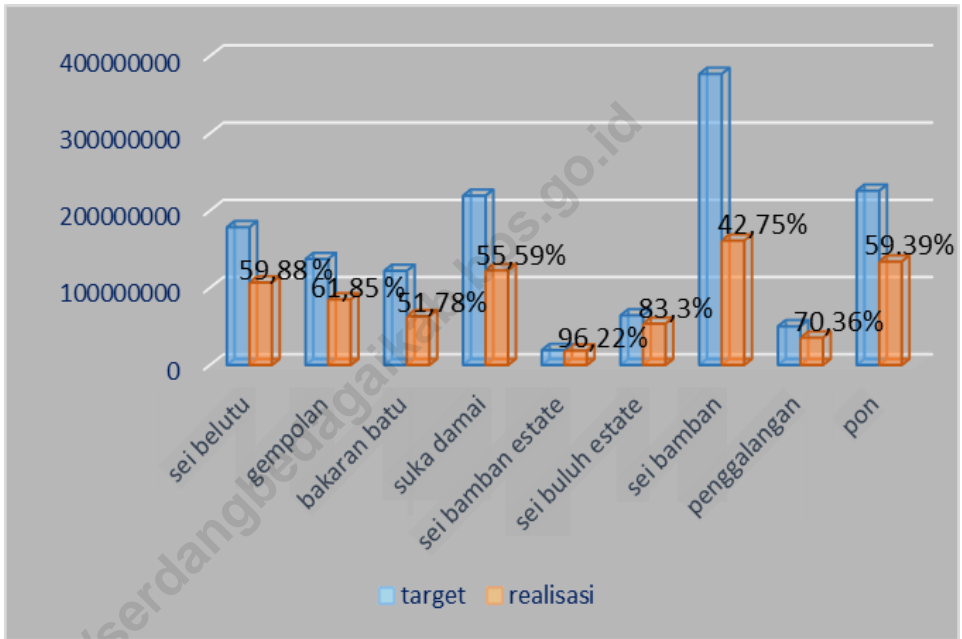
### 9.2 Prices

The average prices of main goods in Sei Bamban Subdistrict during 2019 are follows; for rice Ir.64 quality at the price of 11.000,-. For the price of cooking oil average price for the year 2019 amounted to Rp. 9.500,-. Sugar prices during 2019 an average of Rp. 12.500.

**Gambar**  
**Figure**

9.1

**Target, dan Realisasi Pajak Bumi dan Bangunan (PBB) di Kecamatan Sei Bamban (rp), 2019**  
**Target and Realization of Land and Building Tax by Village in Sei Bamban Subdistrict (rp), 2019**



Sumber/Source: Kantor Camat Sei Bamban/Office of Sei Bamban Subdistrict

## 9.1. KEUANGAN / FINANCE

**Tabel** 9.1.1 **Jumlah Target, dan Realisasi dan Persentase Penerimaan Pajak Bumi dan Bangunan (PBB) menurut Desa/ Kelurahan di Kecamatan Sei Bamban (rp), 2019**  
**Table** 9.1.1 **Amount of Tax Assesment, Realization, and Percentage Land and Building Tax Receipts by Village in Sei Bamban Subdistrict (rp), 2019**

	<b>Desa Village</b>	<b>Target Tax Assesment</b>	<b>Realisasi Realization</b>	<b>Persentase Percentage</b>
	(1)	(2)	(3)	(4)
1	Sei Belutu	178 418 476	106 836 969	59,88
2	Gempolan	137 306 222	849 24 322	61,85
3	Bakaran Batu	121 991 893	631 62 689	51,78
4	Sukadamai	219 259 582	122 661 273	55,99
5	Sei Bamban Estate	19 329 188	18 599 488	96,22
6	Sei Buluh	64 280 233	53 544 989	83,3
7	Sei Bamban	376 884 269	161 115 409	42,75
8	Penggalangan	50 249 331	35 354 270	70,36
9	Pon	225 644 227	134 013 436	59,39
10	Rampah Estate	-	-	-
	<b>Sei Bamban</b>	<b>1 393 363 421</b>	<b>780 212 845</b>	<b>55,99</b>

Sumber/Source: Kantor Camat Sei Bamban/Office of Sei Bamban Subdistrict



**Tabel 9.1.2** Banyaknya Bank, Pegadaian dan Koperasi Tiap Desa/Kelurahan di Kecamatan Sei Baman, 2019  
*Number of Bank, Pawnshop and Cooperatives by Village in Sei Baman Subdistrict, 2019*

	<b>Desa Village</b>	<b>Bank Bank</b>	<b>Pegadaian Pawnshop</b>	<b>Koperasi Cooperatives</b>
	(1)	(2)	(3)	(4)
1	Sei Belutu	-	-	-
2	Gempolan	-	-	-
3	Bakaran Batu	-	-	-
4	Sukadamai	-	-	1
5	Sei Baman Estate	-	-	1
6	Sei Buluh	-	-	-
7	Sei Baman	-	-	1
8	Penggalangan	-	-	-
9	Pon	2	1	1
10	Rampah Estate	-	-	-
	<b>Sei Baman</b>	<b>2</b>	<b>1</b>	<b>4</b>

Sumber/ Source: Kantor Desa / Village Office

**Tabel**  
**Table**

9.1.3

**Banyaknya Sarana Lembaga Keuangan yang Beroperasi Menurut Desa/ Kelurahan dan Jenisnya di Kecamatan Sei Bamban, 2019**

*Number of Facility for Financial Body that is Operational by Village and Type in Sei Bamban Subdistrict, 2019*

	<b>Desa Village</b>	<b>Bank Umum</b>	<b>Bank Umum Swasta</b>	<b>Bank Perkreditan Rakyat</b>
	(1)	(2)	(3)	(4)
1	Sei Belutu	-	-	-
2	Gempolan	-	-	-
3	Bakaran Batu	-	-	-
4	Sukadamai	-	-	-
5	Sei Bamban Estate	-	-	-
6	Sei Buluh	-	-	-
7	Sei Bamban	-	-	-
8	Penggalangan	-	-	-
9	Pon	2	-	-
10	Rampah Estate	-	-	-
	<b>Sei Bamban</b>	<b>2</b>	<b>-</b>	<b>-</b>

Sumber/ Source: BPS Pendataan Potensi Desa (Podes) 2019

**Tabel**  
**Table**

9.1.4

**Banyaknya Koperasi yang Masih Aktif Menurut Desa/  
Kelurahan dan Jenis Koperasi di Kecamatan Sei Baman,  
2019**

*Number of Active Cooperation by Village and Type of  
Cooperation in Sei Baman Subdistrict, 2019*

	<b>Desa Village</b>	<b>Koperasi Unit Desa (KUD)</b>	<b>Koperasi Industri Kecil dan Kerajinan Rakyat (Kopinkra)</b>	<b>Koperasi Simpan Pinjam (Kospin)</b>	<b>Koperasi Lainnya</b>
	(1)	(2)	(3)	(4)	(5)
1	Sei Belutu	-	-	-	-
2	Gempolan	-	-	-	-
3	Bakaran Batu	-	-	-	-
4	Sukadamai	-	-	1	-
5	Sei Baman Estate	-	-	1	-
6	Sei Buluh	-	-	-	-
7	Sei Baman	1	-	-	-
8	Penggalangan	-	-	-	-
9	Pon	-	-	1	-
10	Rampah Estate	-	-	-	-
	<b>Sei Baman</b>	<b>1</b>	<b>-</b>	<b>3</b>	<b>-</b>

Sumber/ Source: BPS Pendataan Potensi Desa (Podes) 2019

## 9.2. HARGA / PRICE

**Tabel 9.2.1** Rata Rata Harga Beberapa Bahan Pokok di Kecamatan Sei Bamberan (rp), 2019  
**Table** *Average Prices of Several Main Goods in Sei Bamberan Subdistrict (rp), 2019*

	Komoditi <i>Commodity</i>	Kualitas <i>Quality</i>	Satuan <i>Unit</i>	Desember 2019 <i>Desember 2019</i>
	(1)	(2)	(3)	(4)
1	Beras <i>Rice</i>	Ir 64	kg	11 000
2	Minyak Makan Curah <i>Cooking Oil</i>	Curah	kg	9 500
3	Gula Pasir <i>Sugar</i>	Curah	kg	12 500
4	Ikan Asin <i>Salted Fish</i>	Teri	kg	110 000
5	Garam Halus <i>Salt</i>	Dolphin	250 g	3 000
6	Minyak Tanah <i>Kerosene</i>	Non Subsidi	liter	12 000
7	Sabun Cuci <i>Washing Soap</i>	Cap Telepon	batang	2 500

Sumber/ Source: Kantor Desa / Village Office



# LAMPIRAN

<https://serdanglab.bps.go.id>



**Lampiran**  
**Appendix**

**1 Nama Nama Pegawai Kantor Camat**  
**Names of Subdistrict Employee**

	<b>N a m a</b> <b>Name</b>	<b>Jabatan</b> <b>Position</b>
	(1)	(2)
1	Juniar Marolop Gultom, SH	Camat
2	Rajali, S.Sos	Sekcam
3	Asman Samosir	Kasi Ekonomi Sosbud
4	Siti Anita, A.Md	Kasi PMD
5	Nuryenti	Kasi Pendapatan
6	Amer Samosir	Kasi Trantib & Pol PP
7	Jumari, SH	Kasi Pemerintahan
8	Albert Pasaribu	Kasubbang Pelayanan Umum & Kepegawaian
9	M. Imran Harahap	Kassubag Program & Keuangan
10	Rumia Simanjuntak	Pengadministrasi Pajak
11	Debby Elverida Simbolon, ST, MM	Analisis Data dan Informasi
12	Rumata Silalahi	Bendahara Pengeluaran
13	Eliana	Pengadministrasi Keuangan
14	Asriati	Pengadministrasi Sistem Informasi & Pengendalian Pembangunan
15	Muhammad Nadir	Petugas Perizinan
16	Sri Handiati	Pengadministrasi Umum
17	Satlan Nixen Lumbanraja	Pengadministrasi Pajak
18	Budi Suheri	Pengadministrasi Pemerintaha

Sumber/Source: Kantor Camat Sei Bamban/*Office of Sei Bamban Subdistrict*



**Lampiran  
Appendix**

**2**

**Nama Kepala Desa dan Sekretaris Desa/Kelurahan yang Bertugas di Kecamatan Sei Bamban  
Names of Village Head Offices and Secretary in Sei Bamban Subdistrict**

<b>Desa/Kelurahan</b>	<b>Kepala Desa</b>	<b>Sekretaris Desa</b>
(1)	(2)	(3)
1 Sei Belutu	Albert Pasaribu (Plt)	Hasudungan Rajagukguk
2 Gempolan	Rosinta Sianturi	Leopolisa Manik
3 Bakaran Batu	Esmansius Sinaga, S.Hut	Anna Maria Nainggolan
4 Sukadamai	Karnain	Ardiansyah Manik, Se
5 Sei Bamban Estate	Muhammad Ali	Rodiah
6 Sei Buluh	Dzulpansyah	Fujiyanto
7 Sei Bamban	Fadli Lubis	Jaharah
8 Penggalangan	Hasan Basri	Anggraini
9 Pon	Andrianto, Sp	Eka Syahputra, Sp
10 Rampah Estate	Legimin	Febryanto

Sumber/Source: Kantor Camat Sei Bamban/*Office of Sei Bamban Subdistrict*

**Lampiran  
Appendix**

**3**

**Nama KSK pada Badan Pusat Statistik Kabupaten  
Serdang Bedagai**

***Names of KSK in BPS Serdang Bedagai Regency***

	<b>N a m a</b>	<b>NIP</b>	<b>Kecamatan</b>
	(1)	(2)	(3)
1	Henny Agustina Siagian	19820812 200624 2 026	Kotarih
2	Rahmad Dani, S.Si	19800713 201101 1 006	Silinda
3	Hotmala Dewi	19871004 200604 2 002	Bintang Bayu
4	Ibnu Mei Fitriana	19870522 200604 1 002	Dolok Masihul
5	Siska Puspita Sembiring	19840831 201101 2 011	Serbajadi
6	Efri Anwar	19720727 200701 1 006	Sipispis
7	Frinanto Tampubolon	19770526 199901 1 001	Dolok Merawan
8	Muhammad Sholihin Lubis	19831013 200312 1 004	Tebing Tinggi
9	Frengki Pandiangan,Amd	19820103 200502 1 001	Tebing Syahbandar
10	Lusedius Sitohang	19620426 198503 1 002	Bandar Khalipah
11	Deliana Derita Bulolo,SE	19740816 199401 2 001	Tanjung Beringin
12	Muliati,S.Si	19841012 201101 2 016	Sei Rampah
13	Nadya Yantieka,S.Si	19880102 201101 2 015	Sei Bamban
14	Muinah,Amd	19900925 201212 2 002	Teluk Mengkudu
15	Ananda Rizal,S.Si	19850725 201101 2 021	Perbaungan
16	Juita E Jaya Purba S.Sos	19880403 201003 2 004	Pegajahan
17	Andri Candra Siahaan,Ssi	19881117 201003 1 001	Pantai Cermin





Sensus  
Penduduk  
2020

# D A T A

## MENCERDASKAN BANGSA

<https://serdangbedagailkab.bps.go.id>



**BPS - Statistics of Serdang Bedagai Regency**

Jln. Negara Medan – Tebing Tinggi Kompleks Instansi Vertikal – Sei Rampah 20995

Telp. : (0621) 441805; Fax : (0621) 441806;

Email : [bps1218@bps.go.id](mailto:bps1218@bps.go.id)

Homepage : <http://serdangbedagailkab.bps.go.id>

ISBN 978-602-0963-46-4



9 786020 963464