

Katalog BPS:1102001.1405.031



**KECAMATAN MEMPURA
DALAM ANGKA
2012**



**BADAN PUSAT STATISTIK
KABUPATEN SIAK**

KECAMATAN MEMPURA

DALAM ANGKA 2012

Nomor Publikasi : 14.055.2012.15

Katalog BPS : 1102001.1405.026

ISBN :

Ukuran Buku : 196 x 138 mm

Jumlah Halaman : vi + 50 halaman

Kompilasi Data :

SEPTYA PUTRI

(Koordinator Statistik Kecamatan Mempura)

Naskah :

Seksi Neraca Wilayah dan Analisis Statistik

Badan Pusat Statistik Kabupaten Siak

Gambar Kulit :

Seksi Integrasi, Pengolahan, dan Diseminasi Statistik

Badan Pusat Statistik Kabupaten Siak

Diterbitkan Oleh :

Badan Pusat Statistik Kabupaten Siak

Boleh dikutip dengan menyebut sumbernya



KATA PENGANTAR

Penerbitan publikasi Kecamatan Dalam Angka Tahun 2012 ini merupakan sumber data kecamatan. Adapun tujuan dari penerbitan buku ini adalah untuk mempermudah para pengguna data dalam hal rujukan data statistik terutama yang menyangkut statistik sektoral wilayah.

Kami menyadari bahwa publikasi ini masih sangat jauh dari sempurna dan masih banyak mengandung kelemahan oleh sebab itu kritik dan saran yang bersifat membangun sangat kami harapkan dari berbagai pihak untuk kesempurnaan penerbitan yang akan datang.

Dengan terbitnya publikasi ini kami ucapkan terima kasih kepada semua pihak yang telah ikut membantu, khususnya pihak Kecamatan dan semua instansi Pemerintah ataupun swasta yang berada di lingkungan kecamatan. Kami harapkan kerjasama ini dapat terus ditingkatkan pada masa yang akan datang.

Siak Sri Indrapura, Mei 2012
Badan Pusat Statistik Kabupaten Siak
Kepala

Ir.H. IWAN TRISNA, MP
NIP. 19640404 199102 1 001



PEMERINTAH DAERAH KABUPATEN SIAK
CAMAT MEMPURA

KATA SAMBUTAN

Keberhasilan program pembangunan selalu dilandasi oleh perencanaan yang mantap, untuk itu harus ditunjang dengan data statistik yang objektif dan akurat. Terdorong akan kebutuhan tersebut, maka diperlukan penghimpunan data statistik yang lengkap dan terpercaya. Hal ini akan sangat berharga bagi segenap instansi pemerintah maupun swasta dalam menentukan dan menetapkan arah kebijakannya.

Penerbitan buku “Kecamatan Mempura dalam Angka 2012” ini dapat pula dijadikan sumber dalam pengawasan dan pengevaluasian terhadap hasil pembangunan yang telah dicapai. Karena itu kita semua berharap agar penerbitan buku publikasi ini dapat secara teratur dan terus-menerus diterbitkan.

Akhirnya saya ingin menekankan perlunya kerja sama dan uluran tangan dari berbagai instansi pemerintah maupun swasta di daerah ini, dalam usaha bersama untuk menyajikan data statistik yang baik dan terpercaya. Atas partisipasi semua pihak dalam terwujudnya publikasi ini diucapkan terima kasih, semoga bermanfaat untuk menunjang keberhasilan pembangunan di daerah ini.

Siak Sri Indrapura, Mei 2012
CAMAT MEMPURA

Irwan Saputra, S.Sos, M.Si

KATA PENGANTAR
KOORDINATOR STATISTIK KECAMATAN MEMPURA

Seiring dengan semakin meningkatnya pembangunan dalam segala bidang, kebutuhan akan tersedianya data statistik yang akurat, tepat waktu, berkesinambungan, dan tersaji hingga lingkup wilayah terkecil merupakan suatu keharusan guna mendukung pembangunan tersebut.

Menyadari akan pentingnya informasi tersebut, Badan Pusat Statistik (BPS) Kabupaten Siak berupaya menyajikan data pada level kecamatan. Berkaitan dengan hal tersebut perlu diterbitkan buku “Kecamatan Mempura dalam Angka 2012” yang memuat informasi statistik pada tingkat desa/kelurahan, baik yang diperoleh melalui hasil sensus dan survey yang dilakukan oleh BPS maupun yang dihimpun melalui catatan administrasi/registrasi.

Dengan terbitnya publikasi ini, tidak lupa kami mengucapkan terima kasih atas bantuan yang telah diberikan oleh semua pihak. Semoga kerja sama yang telah terjalin ini dapat lebih ditingkatkan lagi di masa yang akan datang.

Siak Sri Indrapura, Mei 2012
Koordinator Statistik
Kecamatan Mempura

SEPTYA PUTRI
NIP. 19870910 200801 2 001

DAFTAR ISI

| | Halaman |
|----------------------------|---------|
| KATA PENGANTAR | ii |
| DAFTAR ISI | v |
| DAFTAR TABEL | vi |
| BAB I GEOGRAFIS | 6 |
| BAB II PEMERINTAHAN | 6 |
| BAB III KEPENDUDUKAN | 11 |
| BAB IV SOSIAL | 17 |
| BAB V LAHAN | 42 |

DAFTAR TABEL

Halaman

| | | |
|------------|--|----|
| Tabel 1.1 | Batas Desa/Kelurahan di Kecamatan Mempura Tahun 2011 | 4 |
| Tabel 1.2 | Jarak Antara Ibukota Kecamatan Mempura dengan Pusat Pemerintahan Desa/Kelurahan Tahun 2011..... | 5 |
| Tabel 2.1 | Pejabat Pemerintahan Dirinci per Desa di Kecamatan Mempura Tahun 2011 | 7 |
| Tabel 2.2 | Nama-nama dan Jabatan Dalam Struktur Pemerintahan di Kecamatan Mempura Tahun 2011..... | 8 |
| Tabel 2.3 | Wilayah Administrasi di Kecamatan Mempura Menurut Status Pemerintahan Tahun 2011..... | 9 |
| Tabel 2.4 | Pusat Pemerintahan, Luas Wilayah, RW dan RT di Kecamatan Mempura Tahun 2011..... | 10 |
| Tabel 3.1 | Banyaknya Kepala Keluarga, Penduduk dan Rata-rata Penduduk Per Kepala Keluarga di Kecamatan Mempura Tahun 2011..... | 13 |
| Tabel 3.2 | Luas Wilayah, Penduduk dan Kepadatan Penduduk per Desa di Kecamatan Mempura Tahun 2011..... | 14 |
| Tabel 3.3 | Banyak Penduduk Menurut Jenis Kelamin di Kecamatan Mempura Tahun 2011 | 15 |
| Tabel 3.4 | Banyaknya Penduduk Menurut Jenis Kelamin dan Desa Serta Sex Ratio di Kecamatan Mempura Tahun 2011..... | 16 |
| Tabel 4.1 | Banyak Sekolah Menurut Desa/Kelurahan, Tingkatan dan Status Di Kecamatan Mempura Tahun 2011..... | 19 |
| Tabel 4.2 | Banyak Murid Sekolah Negeri dan Swasta di Kecamatan Mempura Tahun 2011 | 21 |
| Tabel 4.3 | Banyaknya Guru, Murid dan Rasio Guru dengan Murid Sekolah Dasar (SD) di Lingkungan Dinas Pendidikan Kecamatan Mempura Tahun 2011 | 22 |
| Tabel 4.4 | Banyaknya Guru, Murid dan Rasio Guru dengan Murid SLTP, SMU dan SMK di Lingkungan Dinas Pendidikan Kecamatan Mempura Tahun 2011 | 23 |
| Tabel 4.5 | Banyaknya Murid, Rombel dan Lulusan di Kecamatan Mempura 2011..... | 24 |
| Tabel 4.6 | Banyak Guru menurut Status di Kecamatan Mempura Tahun 2011 | 25 |
| Tabel 4.7 | Banyaknya Fasilitas Kesehatan Menurut Desa di Kecamatan Mempura Tahun 2011..... | 26 |
| Tabel 4.9 | Banyak Imunisasi Bayi dan Balita Berdasarkan Jenisnya Dirinci Per Desa di Kecamatan Mempura Tahun 2011..... | 27 |
| Tabel 4.10 | Persentase Bayi dan Balita yang Diimunisasi Dirinci Per Desa di Kecamatan Mempura Tahun 2011..... | 30 |
| Tabel 4.11 | Persentase Bayi dan Balita yang Diimunisasi Dirinci Per Desa di Kecamatan Mempura Tahun 2009-2011 | 31 |

| | | |
|------------|---|----|
| Tabel 4.12 | Jumlah dan Persentase Ibu Hamil yang Di imunisasi Dirinci Per Desa di Kecamatan Mempura Tahun 2011..... | 33 |
| Tabel 4.13 | Persentase Realisasi Ibu Hamil yang Di imunisasi Dirinci Per Desa di Kecamatan Mempura Tahun 2010- 2011..... | 34 |
| Tabel 4.14 | Rata-rata Kunjungan dan Penimbangan Balita di Kecamatan Mempura Tahun 2011..... | 35 |
| Tabel 4.15 | Penduduk Menurut Jenis Sarana Air Bersih yang Dipergunakan di Kecamatan Mempura Tahun 2011..... | 36 |
| Tabel 4.16 | Banyaknya Persalinan Menurut Tenaga Penolong Persalinan di Kecamatan Mempura Tahun 2011..... | 37 |
| Tabel 4.17 | Banyaknya Kunjungan 16 Macam Penderita Penyakit di Kecamatan Mempura Tahun 2011..... | 38 |
| Tabel 4.1 | Banyaknya Tempat Peribadatan Menurut Jenis dan Desa di Kecamatan Mempura Tahun 2011..... | 39 |
| Tabel 4.19 | Banyaknya Nikah, Thalaq, Cerai dan Rujuk Dirinci Per Desa di Kecamatan Mempura tahun 2011 | 40 |
| Tabel 4.20 | Banyak Koperasi Dirinci Menurut Jenisnya dan Desa di Kecamatan Mempura Tahun 2011..... | 41 |
| Tabel 5.1 | Keadaan Desa di Kecamatan Mempura menurut Desa/Kelurahan Tahun 2011 | 43 |
| Tabel 5.2 | Kondisi Kesuburan Lahan Dirinci Menurut Desa di Kecamatan Mempura Tahun 2011..... | 44 |
| Tabel 5.3 | Luas Tanam, Luas Panen, Produktivitas dan Produksi Tanaman Pangan Menurut Jenis Tanaman di Kecamatan Mempura Tahun 2011 | 45 |
| Tabel 5.4 | Luas Tanam, Luas Panen, Produktivitas dan Produksi Tanaman Sayur Mayur Menurut Jenis Tanaman di Kecamatan Mempura Tahun 2011..... | 46 |
| Tabel 5.5 | Luas Tanam, Luas Panen, Produktivitas dan Produksi Tanaman Buah-Buahan Menurut Jenis Tanaman di Kecamatan Mempura Tahun 2011..... | 47 |
| Tabel 5.6 | Luas Tanam, Luas Panen, Produktivitas dan Produksi Tanaman Obat-obatan Menurut Jenis Tanaman di Kecamatan Mempura Tahun 2011..... | 48 |
| Tabel 5.7 | Luas Tanam, Luas Panen, Produktivitas dan Produksi Tanaman Hias Menurut Jenis Tanaman di Kecamatan Mempura Tahun 2011 | 49 |
| Tabel 5.8 | Luas Areal, Produktivitas dan Produksi Perkebunan Menurut Komoditi di Kecamatan Mempura Tahun 2011..... | 50 |

BAB I

GEOGRAFIS

1. LETAK

Kecamatan Mempura terletak antara:

$0^{\circ}42'-0^{\circ}57'$ Lintang Utara

$101^{\circ}43'-102^{\circ}14'$ Bujur Timur

2. BATAS

Kecamatan Mempura berbatasan dengan :

- ❖ UTARA : KECAMATAN SIAK
- ❖ SELATAN : KECAMATAN DAYUN, KECAMATAN BUNGA RAYA
- ❖ BARAT : KECAMATAN SIAK, KECAMATAN DAYUN
- ❖ TIMUR : KECAMATAN BUNGA RAYA

3. GEOLOGI

Wilayah kecamatan Mempura seperti pada umumnya wilayah Kecamatan Mempura terdiri dari dataran rendah dan berbukit-bukit dengan struktur tanah pada umumnya terdiri dari tanah podsolik merah kuning dari batuan dan aluvial serta tanah organosol dan gley humus dalam bentuk rawa-rawa atau tanah basah.

Hampir seluruh desa di Kecamatan Mempura berada di daerah aliran sungai yaitu Sungai Mempura, sehingga dengan demikian sebagian besar wilayahnya merupakan dataran rendah. Demikian pula dengan keseharian penduduk wilayah ini, banyak pula yang menggantungkan kehidupan mereka dengan memanfaatkan keberadaan Sungai Mempura.

Tabel 1.1 Batas Desa/Kelurahan di Kecamatan Mempura Tahun 2011

| D e s a /Kelurahan | Utara | Selatan | Barat | Timur |
|-------------------------------|----------------------|-----------------|-----------------|-----------------------|
| (1) | (2) | (3) | (4) | (5) |
| Benteng Hulu | Sungai Siak | Kecamatan Dayun | Kp Tengah | Benteng Hilir |
| Benteng Hilir | Sungai Siak | Hutan HTI | Benteng Hulu | Desa Paluh |
| Paluh | Benteng Hilir | Kota Ringin | Sungai Siak | Kecamatan Sungai Apit |
| Kota Ringin | Kecamatan Bunga Raya | Paluh | Sungai Siak | Kecamatan Sungai Apit |
| Kampung Tengah | Sungai Siak | Kecamatan Dayun | Sungai Mempura | Benteng Hulu |
| Sungai Mempura | Sungai Siak | Kecamatan Dayun | Merempan | Kp Tengah |
| Merempan Hilir | Sungai Siak | Dayun | Desa Koto Gasib | Sungai Mempura |
| Teluk Merempan | Sungai Siak | dayun | Desa Koto Gasib | Sungai Mempura |

Sumber: Kantor Camat Mempura

Tabel 1.2 Jarak Antara Ibukota Kecamatan Mempura dengan Pusat Pemerintahan Desa/Kelurahan Tahun 2011

| D e s a/Kelurahan | Jarak Lurus (Km) |
|-------------------|------------------|
| (1) | (2) |
| Benteng Hulu | 1.0 |
| Benteng Hilir | 0.7 |
| Paluh | 1.0 |
| Kota Ringin | 15 |
| Kampung Tengah | 1.5 |
| Sungai Mempura | 4.0 |
| Merempan Hilir | 12.0 |
| Teluk Merempan | 13.0 |

Sumber: Kantor Camat Mempura

BAB II**PEMERINTAHAN**

Terbentuknya Kecamatan Mempura sebagai institusi eksekutif yang berperan menjalankan roda pemerintahan dan pemberdayaan serta pembangunan masyarakat merupakan perpanjangan tangan dari pemerintah otonomi Kecamatan Mempura, merupakan aspirasi masyarakat yang bermanfaat untuk mempermudah masyarakat dalam hal pelaksanaan kepengurusan administrasi serta lebih memperdekat antara pemerintah dengan rakyat yang diperintahnya.

Pemerintah Kecamatan Mempura yang sebelumnya merupakan bagian dari Kecamatan Siak yang kemudian terpisah menjadi wilayah kecamatan di Kecamatan Mempura. Dengan demikian potensi yang ada di kecamatan ini secara tidak langsung lebih terangkat dengan jangkauan pemerintah yang lebih dekat, jangkauan pembangunan yang lebih baik dibandingkan dengan pemerintah yang lama.

Kecamatan Mempura yang posisi pusat pemerintahannya ada di Benteng Hilir, juga merupakan pusat pemerintahan Kecamatan Mempura.

Kecamatan Siak dimekarkan menjadi dua kecamatan yaitu Kecamatan Mempura dan Siak yang dilaksanakan pada tahun 2006 berdasarkan pada Perda No. 04 Tahun 2006 yang dikeluarkan oleh Pemerintah Daerah . Tujuan pemekaran ini adalah untuk mempermudah masyarakat juga pemerintah dalam menjalankan hubungan administrasi, serta mempermudah jangkauan pembangunan dan pemerintahan kecamatan.

Tabel 2.1 Pejabat Pemerintahan Dirinci per Desa di Kecamatan Mempura Tahun 2011

| D e s a / Kelurahan | Nama Kepala Pemerintahan |
|---------------------|--------------------------------|
| (1) | (2) |
| Benteng Hulu | BAMBANG CAHYADI,SH |
| Benteng Hilir | RAFA'AL |
| Paluh | RAFA'I |
| Kota Ringin | KARSONO |
| Kampung Tengah | ISKANDAR |
| Sungai Mempura | IRWAN KURNIAWAN,S.sos.MM (PLH) |
| Merempan Hilir | ELIZAR |
| Teluk Merempan | SUHENDRIZAL |

Sumber: Kantor Camat Mempura

Tabel 2.2 Nama-nama dan Jabatan Dalam Struktur Pemerintahan di Kecamatan Mempura Tahun 2011

| N a m a | Jabatan | Keterangan |
|-----------------------------|-------------------|-------------------|
| (1) | (2) | (3) |
| IIRWAN SAPUTRA, S.SOS. M,Si | CAMAT | - |
| IRWAN KURNIAWAN, S.sos. MM | SEKCAM | - |
| INDRA MULIA, SE | Kasi Pemerintahan | - |
| ERIANI, S.Ag | Kasi Kessos | - |
| ARPAN | Kasi PMD | - |
| SUYITNO | Kasi Trantib | - |

Sumber: Kantor Camat Mempura

Tabel 2.3 Wilayah Administrasi di Kecamatan Mempura Menurut Status Pemerintahan Tahun 2011

| Nama Wilayah Administrasi | Status Pemerintahan |
|------------------------------|---------------------|
| (1) | (2) |
| Benteng Hulu | Desa Definitif |
| Benteng Hilir | Desa Definitif |
| Paluh | Desa Definitif |
| Kota Ringin | Desa Definitif |
| Langkai | Desa Definitif |
| Sungai Mempura | Desa Definitif |
| Merempan Hilir | Desa Definitif |
| Teluk Merempan | Desa Difinitif |

Sumber: Kantor Camat Mempura

Tabel 2.4 Pusat Pemerintahan, Luas Wilayah, RW dan RT di Kecamatan Mempura Tahun 2011

| D e s a /Kelurahan | Pusat Pemerintahan | Luas Wilayah (Ha) | RW | RT |
|---------------------------|---------------------------|--------------------------|------------|------------|
| (1) | (2) | (3) | (4) | (5) |
| Benteng Hulu | Benteng Hulu | 2.563,34 | 4 | 12 |
| Benteng Hilir | Benteng Hilir | 3.813,64 | 4 | 8 |
| Paluh | Paluh | 4.869,41 | 3 | 8 |
| Kota Ringin | Kota Ringin | 5.696,75 | 4 | 7 |
| Kampung Tengah | Kampung Tengah | 1.350,47 | 1 | 1 |
| Sungai Mempura | Sungai Mempura | 2.637,04 | 5 | 14 |
| Merempan Hilir | Merempan Hilir | 8243 | 3 | 7 |
| Teluk Merempan | Teluk Merempan | 3413 | 2 | 6 |
| JUMLAH | | 32624,65 | 26 | 63 |

Sumber: Kantor Camat Mempura

BAB III

KEPENDUDUKAN

Data statistik kependudukan dalam publikasi ini diambil dari kantor kecamatan berdasarkan laporan registrasi penduduk setiap desa/kecamatan, sehingga diharapkan dapat memberikan gambaran keadaan jumlah dan komposisi penduduk di lapangan.

Disamping itu kegiatan pemeriksaan data secara berkala dan sekaligus pembinaan pelaksanaan registrasi penduduk sampai ke tingkat desa serta kedisiplinan penduduk itu sendiri sangat diperlukan guna mendapatkan data registrasi kependudukan yang lengkap, akurat dan dapat dipercaya sebagai dasar perencanaan pembangunan.

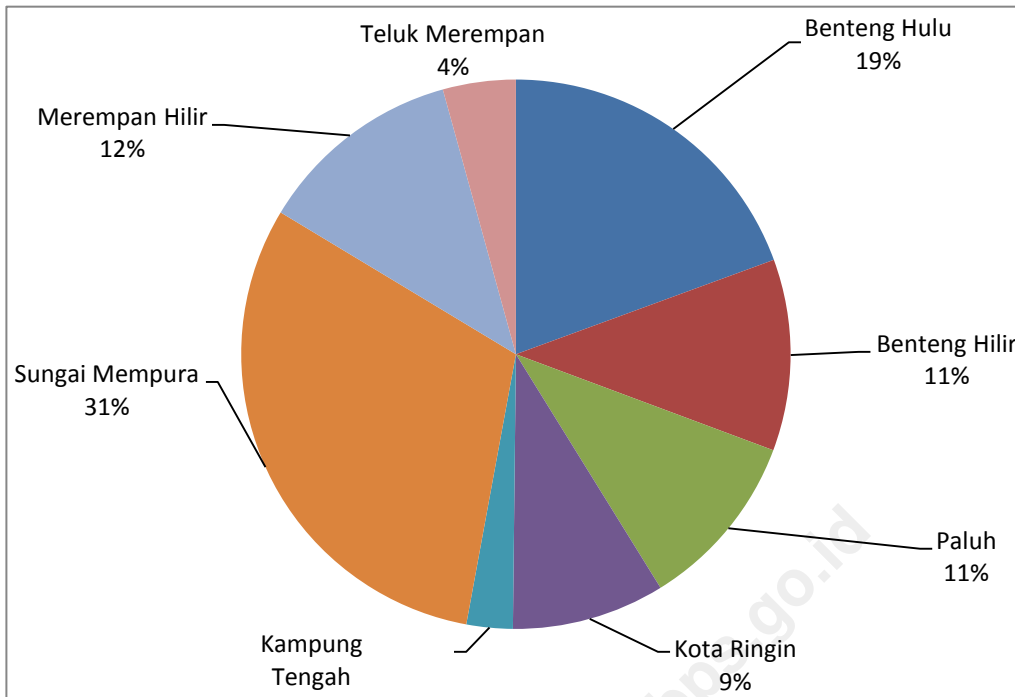
3.1 Penduduk dan Rumah tangga

Dari jumlah penduduk sebanyak 13056 jiwa tersebut dapat dilihat penyebaran serta persentase pada masing-masing desa sebagai berikut :

| No | Desa/Kelurahan | Jumlah Penduduk | Persentase |
|----|--------------------------|-----------------|------------|
| 1. | Benteng Hulu | 2535 | 19,42 |
| 2. | Benteng Hilir | 1471 | 11,27 |
| 3. | Paluh | 1370 | 10,49 |
| 4. | Kota Ringin | 1175 | 9,00 |
| 5. | Kampung Tengah | 355 | 2,72 |
| 6. | Sungai Mempura | 4013 | 30,74 |
| 7. | Merempan Hilir | 1577 | 12,08 |
| 8. | Teluk Merempan | 560 | 4,29 |
| | Kecamatan Mempura | 13056 | 100 |

Sumber: Kantor Camat Mempura

Grafik 3.1 Persentase Penduduk Kecamatan Mempura Menurut Desa, 2011



Tabel 3.1 Banyaknya Kepala Keluarga, Penduduk dan Rata-rata Penduduk Per Kepala Keluarga di Kecamatan Mempura Tahun 2011

| D e s a / Kelurahan | Kepala Keluarga | Penduduk | Rata-rata Penduduk Per Kepala Keluarga |
|----------------------------|------------------------|-----------------|---|
| (1) | (2) | (3) | (4) |
| Benteng Hulu | 636 | 2535 | 3,98 |
| Benteng Hilir | 369 | 1471 | 3,99 |
| Paluh | 333 | 1370 | 4,11 |
| Kota Ringin | 308 | 1175 | 3,81 |
| Kampung Tengah | 93 | 355 | 3,82 |
| Sungai Mempura | 903 | 4013 | 4,44 |
| Merempan Hilir | 415 | 1577 | 3,80 |
| Teluk merempan | 147 | 560 | 3,81 |
| Jumlah | 3204 | 13056 | 4,07 |

Sumber: Kantor Camat Mempura

Tabel 3.2 Luas Wilayah, Penduduk dan Kepadatan Penduduk per Desa di Kecamatan Mempura Tahun 2011

| D e s a | Luas (Km²) | Penduduk | Kepadatan Penduduk/Km² |
|----------------|------------------------------|-----------------|--|
| (1) | (2) | (3) | (4) |
| Benteng Hulu | 2565,34 | 2535 | 0,99 |
| Benteng Hilir | 3813,64 | 1471 | 0,38 |
| Paluh | 4869,41 | 1370 | 0,28 |
| Kota Ringin | 5697,75 | 1175 | 0,21 |
| Kampung Tengah | 1350,47 | 355 | 0,26 |
| Sungai Mempura | 26,73,04 | 4013 | 1,50 |
| Merempan Hilir | 8243 | 1577 | 0,19 |
| Teluk Merempan | 3413 | 560 | 0,16 |
| Jumlah | 32624,65 | 13056 | 0,40 |

Sumber: Kantor Camat Mempura

Tabel 3.3 Banyak Penduduk Menurut Jenis Kelamin di Kecamatan Mempura Tahun 2011

| D e s a | Laki-laki | Perempuan | Jumlah |
|----------------|------------------|------------------|---------------|
| (1) | (2) | (3) | (4) |
| Benteng Hulu | 1294 | 1241 | 2535 |
| Benteng Hilir | 762 | 709 | 1471 |
| Paluh | 698 | 672 | 1370 |
| Kota Ringin | 612 | 563 | 1175 |
| Kampung Tengah | 180 | 175 | 355 |
| Sungai Mempura | 2075 | 1938 | 4013 |
| Merempan Hilir | 839 | 738 | 1577 |
| Teluk Merempan | 286 | 274 | 560 |
| Jumlah | 6746 | 6310 | 13056 |

Sumber: Kantor Camat Mempura

Tabel 3.4 Banyaknya Penduduk Menurut Jenis Kelamin dan Desa Serta Sex Ratio di Kecamatan Mempura Tahun 2011

| D e s a | Laki-laki | Perempuan | Sex Ratio |
|----------------|------------------|------------------|------------------|
| (1) | (2) | (3) | (4) |
| Benteng Hulu | 1294 | 1241 | 1,04 |
| Benteng Hilir | 762 | 709 | 1,07 |
| Paluh | 698 | 672 | 1,03 |
| Kota Ringin | 612 | 563 | 1,08 |
| Kampung Tengah | 180 | 175 | 1,02 |
| Sungai Mempura | 2075 | 1938 | 1,07 |
| Merempan Hilir | 839 | 738 | 1,14 |
| Teluk merempan | 286 | 274 | 1,04 |
| Jumlah | 6746 | 6310 | 1,06 |

Sumber: Kantor Camat Mempura

BAB IV**SOSIAL****1. PENDIDIKAN**

Kecamatan Mempura yang masih berusia sangat muda saat ini sangat membutuhkan segenap dukungan seluruh daerah bawahannya untuk berperan serta dalam proses pembangunan. Proses pembangunan yang sedang berjalan akan dapat terlaksana dengan baik apabila sumber daya manusia yang diperlukan dapat terpenuhi.

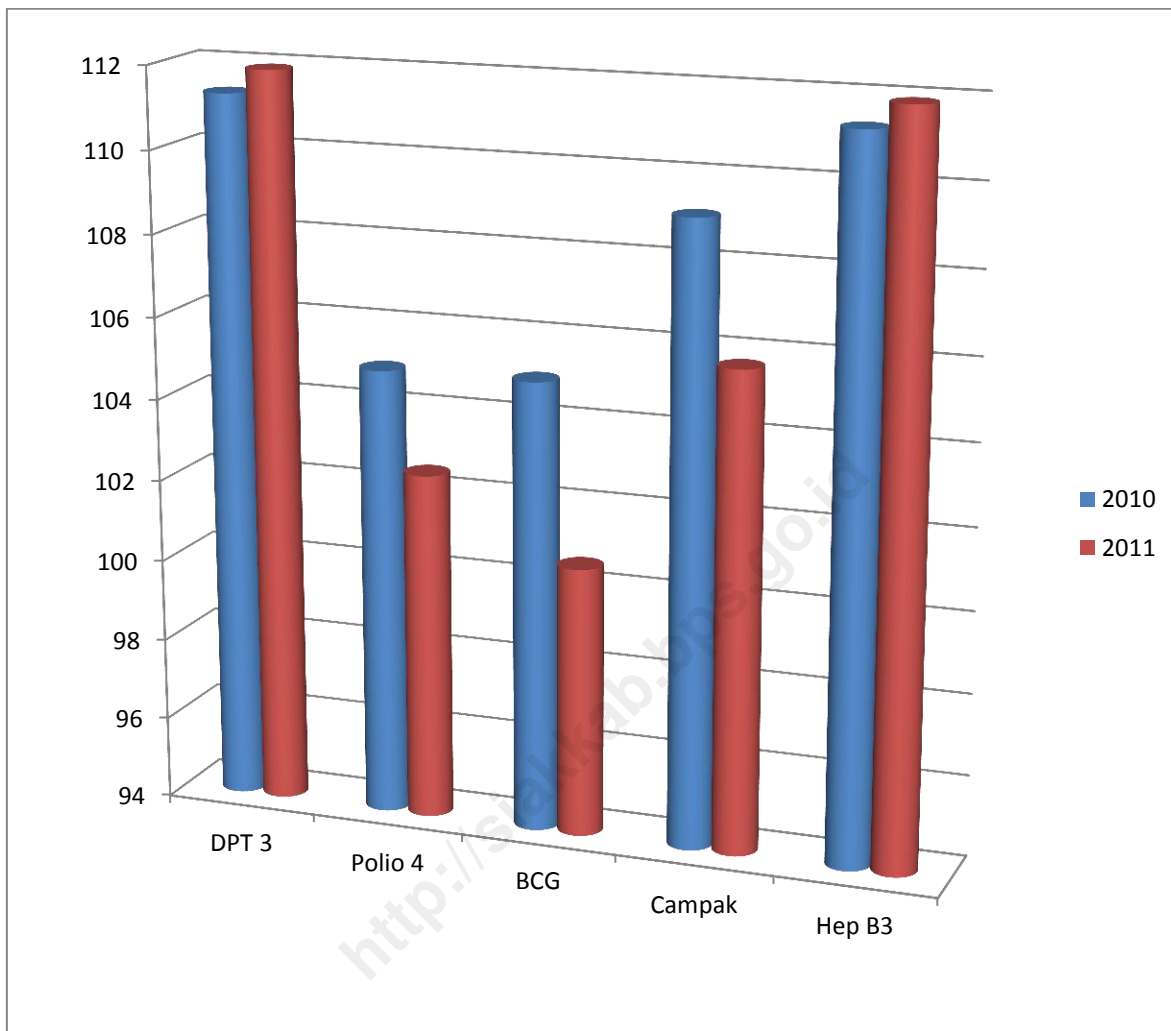
Sejalan dengan hal tersebut peran pendidikan di daerah ini dirasa sangat perlu ditingkatkan baik berupa fasilitas penunjang maupun sumber daya guru pengajar sehingga dapat menunjang kelancaran proses belajar mengajar. Dalam publikasi ini yang dapat disediakan hanya sebatas jumlah murid dan jumlah guru, sehingga analisa yang diperoleh belum dapat terinci.

2. KESEHATAN

Derajat kesehatan suatu masyarakat tidak lepas dari perhatian pemerintahnya terutama mengenai fasilitas kesehatan yang di sediakan. Terjaminnya kesehatan masyarakat tidak hanya diperoleh dari fasilitas kesehatan yang ada tetapi juga tersedianya tenaga kesehatan yang mencukupi, dengan demikian peningkatan derajat kesehatan masyarakat dapat terpenuhi.

Pada tahun 2011 di Kecamatan Mempura terdapat 1 Puskesmas, 7 Puskesmas keliling dan 3 Puskesmas pembantu. Sedangkan untuk pelayanan masyarakat di desa 3 Polindes dan 20 posyandu. Tenaga paramedis yang terdapat di Kecamatan Mempura adalah 3 orang dokter umum, 0 orang dokter gigi, 28 orang perawat dan 13 orang bidan.

GRAFIK 4.1 Persentase Bayi dan Balita yang Diimunisasi di Kecamatan Mempura Tahun 2010 - 2011



Tabel 4.1 Banyak Sekolah Menurut Desa/Kelurahan, Tingkatan dan Status Di Kecamatan Mempura Tahun 2011

| Desa/Kelurahan | TK | | SD | |
|----------------|----------|----------|----------|----------|
| | Negeri | Swasta | Negeri | Swasta |
| (1) | (2) | (3) | (4) | (5) |
| Benteng Hulu | - | 1 | 1 | - |
| Benteng Hilir | 1 | - | 1 | - |
| Paluh | - | - | 2 | - |
| Kota Ringin | - | - | 2 | - |
| Kampung Tengah | - | - | - | - |
| Sungai Mempura | - | 2 | 1 | 1 |
| Merempan Hilir | - | 1 | 1 | - |
| Teluk Merempan | | 1 | 1 | |
| Jumlah | 1 | 5 | 9 | 1 |

Sumber: Kantor Cabang Dinas Pendidikan Kecamatan Mempura

Lanjutan Tabel 4.1

| DESA | SLTP | | SMU/SMK | |
|----------------|----------|----------|----------|----------|
| | Negeri | Swasta | Negeri | Swasta |
| (1) | (2) | (3) | (4) | (5) |
| Benteng Hulu | 1 | - | 1 | - |
| Benteng Hilir | - | - | 1 | - |
| Paluh | - | - | - | - |
| Kota Ringin | 1 | - | - | - |
| Langkai | - | - | - | - |
| Sungai Mempura | - | - | - | - |
| Merempan Hilir | 1 | - | - | - |
| Teluk Merempan | - | - | - | - |
| Jumlah | 3 | - | 2 | - |

Sumber: Kantor Cabang Dinas Pendidikan Kecamatan Mempura

Tabel 4.2 Banyak Murid Sekolah Negeri dan Swasta di Kecamatan Mempura Tahun 2011

| Tingkatan Sekolah | Negeri | Swasta |
|-------------------|-------------|------------|
| (1) | (2) | (3) |
| 1. TK | 115 | 143 |
| 2. SD | 1678 | 407 |
| 3. SLTP | 545 | - |
| 4. SMU | 311 | - |
| 5. SMK | 704 | - |
| Jumlah | 3373 | 550 |

Sumber: Kantor Cabang Dinas Pendidikan Kecamatan Mempura

Tabel 4.3 Banyaknya Guru, Murid dan Rasio Guru dengan Murid Sekolah Dasar (SD) di Lingkungan Dinas Pendidikan Kecamatan Mempura Tahun 2011

| Nama Sekolah | Guru | Murid | Rasio |
|---------------------|-------------|--------------|--------------|
| (1) | (2) | (3) | (4) |
| SDN 001 | 25 | 485 | 19,4 |
| SDN 002 | 12 | 224 | 18,66 |
| SDN 003 | 14 | 204 | 14,57 |
| SDN 004 | 11 | 158 | 14,36 |
| SDN 005 | 14 | 139 | 9,92 |
| SDN 006 | 13 | 155 | 11,92 |
| SDN 007 | 13 | 91 | 7,00 |
| SDN 008 | 10 | 81 | 8,1 |
| SDN 009 | 5 | 71 | 14,2 |
| SDN Siak Raya | 14 | 407 | 29,07 |
| Jumlah | 161 | 2085 | 12,95 |

Sumber: Kantor Dinas Pendidikan Kecamatan Mempura

Tabel 4.4 Banyaknya Guru, Murid dan Rasio Guru dengan Murid SLTP, SMU dan SMK di Lingkungan Dinas Pendidikan Kecamatan Mempura Tahun 2011

| Nama Sekolah | Guru | Murid | Rasio |
|---------------------|-------------|--------------|--------------|
| (1) | (2) | (3) | (4) |
| SMPN 8 Siak | 24 | 416 | 17,33 |
| SMPN 25 Siak | 17 | 125 | 7,35 |
| SMPN 14 Satu Atap | 10 | 7 | 0,7 |
| SMAN 13 Siak | 27 | 311 | 11,51 |
| SMKN 1 Siak | 79 | 704 | 11,73 |
| Jumlah | 138 | 1567 | 11,35 |

Sumber: Kantor Dinas Pendidikan Kecamatan Mempura

Tabel 4.5 Banyaknya Murid, Rombel dan Lulusan di Kecamatan Mempura 2011

| Sekolah | Jumlah Murid | Rombel | Lulusan | |
|---------------|--------------|------------|------------|-------------|
| | | | Jumlah | Persentase |
| (1) | (2) | (3) | (4) | |
| SD | 1678 | 83 | 245 | 100% |
| SLTP | 545 | 18 | 148 | 100% |
| SMU | 311 | 13 | 59 | 100% |
| SMK | 704 | 30 | 274 | 100% |
| Jumlah | 3238 | 144 | 726 | 100% |

Sumber: Kantor Dinas Pendidikan Kecamatan Mempura

Tabel 4.6 Banyak Guru menurut Status di Kecamatan Mempura Tahun 2011

| Nama Sekolah | Guru | |
|---------------|------------|------------|
| | PNS | Honor |
| (1) | (2) | (3) |
| SD | 71 | 74 |
| SLTP | 29 | 22 |
| SMU | 22 | 5 |
| SLTA Kejuruan | 60 | 19 |
| Jumlah | 182 | 120 |

Sumber: Kantor Dinas Pendidikan Kecamatan Mempura

Tabel 4.7 Banyaknya Fasilitas Kesehatan Menurut Desa di Kecamatan Mempura Tahun 2011

| DESA | Puskesmas | Puskesmas | | Polindes | Posyandu |
|----------------|-----------|-----------|----------|----------|-----------|
| | | Keliling | Pembantu | | |
| (1) | (2) | (3) | (4) | (5) | (6) |
| Benteng Hulu | | | 1 | | 3 |
| Benteng Hilir | 1 | | | | 2 |
| Paluh | | | | 1 | 2 |
| Kota Ringin | | 1 | 1 | 1 | 2 |
| Kampung Tengah | | | | 1 | 1 |
| Sungai Mempura | | | | 1 | 5 |
| Merempan Hilir | | | | | 3 |
| Teluk Merempan | | 1 | 1 | | 2 |
| Jumlah | 1 | 2 | 3 | 4 | 20 |

Sumber: Puskesmas Mempura

Tabel 4.8 Banyaknya Tenaga Medis di Kecamatan Mempura Tahun 2011

| Tenaga Kesehatan | Jumlah | |
|---------------------|-------------|-------------|
| | 2011 (1) | 2011 (2) |
| 1. Dokter Spesialis | - | - |
| 1. Dokter Umum | 3 | 2 |
| 2. Dokter Gigi | | |
| 2. Perawat | | 26 |
| 3. Bidan | | 13 |
| 4. Dukun bayi | 22 | 18 |
| Jumlah | 25 | 59 |

Sumber: Puskesmas Mempura

Tabel 4.9 Banyak Imunisasi Bayi dan Balita Berdasarkan Jenisnya Dirinci Per Desa di Kecamatan Mempura Tahun 2011

| Desa /Kelurahan | DPT 3 | | POLIO 4 | | BCG | |
|-----------------|------------|------------|------------|------------|------------|------------|
| | Target | Realisasi | Target | Realisasi | Target | Realisasi |
| (1) | (2) | (3) | (4) | (5) | (6) | (7) |
| Benteng Hulu | 100 | 82 | 100 | 68 | 100 | 71 |
| Benteng Hilir | 100 | 36 | 100 | 38 | 100 | 37 |
| Paluh | 100 | 43 | 100 | 39 | 100 | 35 |
| Kota Ringin | 100 | 29 | 100 | 20 | 100 | 26 |
| Kampung Tengah | 100 | 10 | 100 | 10 | 100 | 10 |
| Sungai Mempura | 100 | 114 | 100 | 107 | 100 | 99 |
| Merempan Hilir | 100 | 26 | 100 | 28 | 100 | 26 |
| Teluk Merempan | 100 | 14 | 100 | 16 | 100 | 16 |
| Jumlah | 100 | 356 | 100 | 326 | 100 | 320 |

Sumber: Puskesmas Mempura

Lanjutan tabel 4.9

| Desa | Campak | | Hep B3 | |
|----------------|------------|------------|------------|------------|
| | Target | Realisasi | Target | Realisasi |
| (1) | (8) | (9) | (9) | (10) |
| Benteng Hulu | 100 | 75 | 100 | 82 |
| Benteng Hilir | 100 | 37 | 100 | 36 |
| Paluh | 100 | 44 | 100 | 43 |
| Kota Ringin | 100 | 29 | 100 | 29 |
| Kampung Tengah | 100 | 10 | 100 | 10 |
| Sungai Mempura | 100 | 100 | 100 | 114 |
| Merempan Hilir | 100 | 28 | 100 | 26 |
| Teluk Merempan | 100 | 13 | 100 | 14 |
| Jumlah | 100 | 336 | 100 | 356 |

Sumber: Puskesmas Mempura

Tabel 4.10 Persentase Bayi dan Balita yang Diimunisasi Dirinci Per Desa di Kecamatan Mempura Tahun 2011

| Desa | DPT 3 | POLIO 4 | BCG | CAMPAK | HEP B3 |
|--------------------------|--------------|--------------|--------------|--------------|--------------|
| (1) | (2) | (3) | (4) | (5) | (6) |
| Benteng Hulu | 132,3 | 109,7 | 114,5 | 121,0 | 132,3 |
| Benteng Hilir | 102,7 | 102,7 | 100,0 | 100,0 | 102,7 |
| Paluh | 122,9 | 111,4 | 100,0 | 125,7 | 122,9 |
| Kota Ringin | 103,6 | 71,4 | 92,9 | 103,6 | 103,6 |
| Kampung Tengah | 125,0 | 125,0 | 125,0 | 125,0 | 125,0 |
| Sungai Mempura | 122,6 | 115,0 | 106,5 | 107,5 | 122,6 |
| Merempan Hilir | 65,0 | 70,0 | 65,0 | 70,0 | 65,0 |
| Teluk Merempan | 93,3 | 106,7 | 106,7 | 86,7 | 93,3 |
| Kecamatan Mempura | 111,9 | 102,5 | 100,6 | 105,7 | 111,9 |

Sumber: Puskesmas Mempura

Tabel 4.11 Persentase Bayi dan Balita yang Diimunisasi Dirinci Per Desa di Kecamatan Mempura Tahun 2010-2011

| DESA | DPT 3 | | Polio 4 | | BCG | |
|--------------------------|--------------|--------------|---------|--------------|--------------|--------------|
| | 2010 | 2011 | 2010 | 2011 | 2010 | 2011 |
| (1) | (4) | (7) | (8) | (9) | (10) | (5) |
| Benteng Hulu | 138,7 | 132,3 | 122,6 | 109,7 | 119,4 | 114,5 |
| Benteng Hilir | 102,7 | 102,7 | 91,9 | 102,7 | 100,0 | 100,0 |
| Paluh | 108,6 | 122,9 | 105,7 | 111,4 | 100,0 | 100,0 |
| Kota Ringin | 96,0 | 103,6 | 114,3 | 71,4 | 96,4 | 92,9 |
| Kampung Tengah | 100,0 | 125,6 | 100,0 | 125,0 | 100,0 | 125,0 |
| Sungai Mempura | 102,2 | 122,6 | 94,6 | 115,0 | 109,0 | 106,5 |
| Merempan Hilir | 112,7 | 65,0 | 105,6 | 70,0 | 101,5 | 65,0 |
| Teluk Merempan | | 93,3 | | 106,7 | | 106,7 |
| Kecamatan Mempura | 111,3 | 111,9 | | 102,5 | 105,0 | 100,6 |

Sumber: Puskesmas Mempura

Lanjutan tabel 4.11

| DESA | Campak | | Hep B3 | |
|--------------------------|--------------|--------------|--------------|--------------|
| | 2010 | 2011 | 2010 | 2011 |
| (1) | (11) | (12) | (13) | (14) |
| Benteng Hulu | 114,5 | 121,0 | 136,7 | 132,3 |
| Benteng Hilir | 102,7 | 100,0 | 102,7 | 102,7 |
| Paluh | 102,9 | 125,7 | 108,6 | 122,9 |
| Kota Ringin | 110,7 | 103,6 | 96,4 | 103,6 |
| Kampung Tengah | 100,0 | 125,0 | 100,0 | 125,0 |
| Sungai Mempura | 109,7 | 107,5 | 102,0 | 122,6 |
| Merempan Hilir | 110,0 | 70,0 | 112,7 | 65,0 |
| Teluk Merempan | | 86,7 | | 93,3 |
| Kecamatan Mempura | 109,1 | 105,7 | 111,3 | 111,9 |

Sumber: Puskesmas Mempura

Tabel 4.12 Jumlah dan Persentase Ibu Hamil yang Di imunisasi Dirinci Per Desa di Kecamatan Mempura Tahun 2011

| Desa /Kelurahan | T T 1 | | | T T 2 | | |
|------------------------------|------------|------------|------------|------------|------------|------------|
| | Target | Reali-sasi | Persen | Target | Reali-sasi | Persen |
| (1) | (2) | (3) | (4) | (5) | (6) | (7) |
| Benteng Hulu | 100 | 2 | 0,4 | 100 | 2 | 4,5 |
| Benteng Hilir | 100 | 0 | 0 | 100 | 2 | 0 |
| Paluh | 100 | 0 | 0 | 100 | 0 | 0 |
| Kota Ringin | 100 | 0 | 0 | 100 | 0 | 0 |
| Kampung Tengah | 100 | 0 | 0 | 100 | 0 | 0 |
| Sungai Mempura | 100 | 0 | 0 | 100 | 0 | 0 |
| Merempan Hilir | 100 | 0 | 0 | 100 | 0 | 0 |
| Teluk Merempan | 100 | 1 | 0 | 100 | 2 | 1,5 |
| Kecamatan Mempura | 100 | 3 | 0,1 | 100 | 6 | 0,2 |

Sumber: Puskesmas Mempura

Tabel 4.13 Persentase Realisasi Ibu Hamil yang Di imunisasi Dirinci Per Desa di Kecamatan Mempura Tahun 2011- 2011

| DESA | T T 1 | | T T 2 | |
|--------------------------|----------|------------|------------|------------|
| | 2011 | 2011 | 2011 | 2011 |
| (1) | (2) | (3) | (4) | (5) |
| Benteng Hulu | 0 | 0,4 | 3,0 | 4,5 |
| Benteng Hilir | 7,7 | 0 | 12,0 | 0 |
| Paluh | 0 | 0 | 2,7 | 0 |
| Kota Ringin | 8,7 | 0 | 10,0 | 0 |
| Kampung Tengah | 12,5 | 0 | 12,5 | 0 |
| Sungai Mempura | 9,1 | 0 | 7,1 | 0 |
| Merempan Hilir | 1,7 | 0 | 17,2 | 0 |
| Teluk Merempan | | 0,8 | | 1,5 |
| Kecamatan Mempura | 3 | 0,1 | 8,6 | 0,2 |

Sumber: Puskesmas Mempura

Tabel 4.14 Rata-rata Kunjungan dan Penimbangan Balita di Kecamatan Mempura Tahun 2011

| Rincian | Kecamatan | |
|-----------------------|-----------|-------|
| | 2011 | 2011 |
| (1) | (2) | |
| Jumlah Posyandu | 20 | 20 |
| Balita | 1621 | 1657 |
| Balita dengan KMS | 1535 | 1496 |
| Balita yang Ditimbang | 10367 | 10948 |

Sumber: Puskesmas Mempura

Tabel 4.15 Penduduk Menurut Jenis Sarana Air Bersih yang Dipergunakan di Kecamatan Mempura Tahun 2011

| Rincian | Kecamatan | |
|-------------|-----------|------|
| | 2011 | 2011 |
| (1) | (2) | |
| Ledeng | 164 | 215 |
| Sumur Pompa | 0 | 0 |
| Sumur | 2116 | 2116 |
| Mata Air | 0 | 0 |
| Air Hujan | 2500 | 2940 |
| Lainnya | 1250 | 260 |

Sumber: Puskesmas Mempura

Tabel 4.16 Banyaknya Persalinan Menurut Tenaga Penolong Persalinan di Kecamatan Mempura Tahun 2011

| Rincian | Kecamatan Mempura | |
|--|-------------------|------|
| | 2011 | 2011 |
| (1) | (2) | |
| Perkiraan Jumlah Persalinan | 324 | 321 |
| Persalinan Ditolong Oleh Tenaga Kesehatan | 329 | 334 |
| Persalinan Ditolong oleh Dukun atau Anggota Keluarga Lainnya | 1 | 4 |

Sumber: Puskesmas

Tabel 4.17 Banyaknya Kunjungan 16 Macam Penderita Penyakit di Kecamatan Mempura Tahun 2011

| Penderita Penyakit | Kasus |
|--|-------|
| (1) | (2) |
| 1. ISPA | 3451 |
| 2. Reumatik | 727 |
| 3. Diare & Gastroenteritis | 705 |
| 4. Dermatitis | 849 |
| 5. Hipertensi | 551 |
| 6. Influenza | 593 |
| 7. Penyakit kulit infeksi | 389 |
| 8. Gastritis | 626 |
| 9. Penyakit Mata | 177 |
| 10. Dispepsia | 483 |
| 11. Kecelakaan Lalu Lintas dan Rudal Paksa | 632 |
| 12. Ansietas | 304 |
| 13. Faringitis | 305 |
| 14. Asma | 140 |
| 15. Diabetes Melitus | 129 |
| 16. Stomatitis | 85 |

Sumber: Puskesmas Mempura

Tabel 4.1 Banyaknya Tempat Peribadatan Menurut Jenis dan Desa di Kecamatan Mempura Tahun 2011

| Desa | Mesjid | Mushalla/ Langgar | Gereja | | Vihara | Klenteng |
|------------------------------|-----------|----------------------|----------|-----------|--------|----------|
| | | | Khatolik | Protestan | | |
| (1) | (2) | (3) | (4) | (5) | (6) | (7) |
| Benteng Hulu | 3 | 3 | - | - | - | - |
| Benteng Hilir | 2 | 3 | - | - | - | - |
| Paluh | 3 | 3 | - | - | - | - |
| Kota Ringin | 2 | 4 | - | - | - | - |
| Kampung Tengah | 1 | 1 | - | - | - | - |
| Sungai Mempura | 6 | 1 | - | - | - | - |
| Merempan Hilir | 4 | 3 | - | - | - | - |
| Teluk Merempan | 2 | 2 | - | - | - | - |
| Kecamatan Mempura | 23 | 20 | - | - | - | - |

Sumber: Kantor Camat Mempura

Tabel 4.19 Banyaknya Nikah, Thalaq, Cerai dan Rujuk Dirinci Per Desa di Kecamatan Mempura tahun 2011

| BULAN | Nikah | Thalaq | Cerai | Rujuk | % Talaq dan cerai Terhadap Nikah & Rujuk |
|--------------------------|------------|----------|-----------|----------|--|
| (1) | (2) | (3) | (4) | (5) | (6) |
| Benteng Hulu | 35 | - | 2 | - | - |
| Benteng Hilir | 9 | - | 5 | - | - |
| Paluh | 10 | - | 1 | - | - |
| Kota Ringin | 13 | - | 0 | - | - |
| Kampung Tengah | 2 | - | 0 | - | - |
| Sungai Mempura | 27 | - | 6 | - | - |
| Merempan Hilir | 12 | - | 2 | - | - |
| Teluk Merempan | 6 | - | 0 | - | - |
| Kecamatan Mempura | 114 | - | 16 | - | - |

Sumber: KUA Kecamatan Mempura

Tabel 4.20 Banyak Koperasi Dirinci Menurut Jenisnya dan Desa di Kecamatan Mempura Tahun 2011

| Jenis | Tahun | |
|--------------------------|----------|----------|
| | 2011 | 2011 |
| (1) | (2) | (3) |
| KUD | - | - |
| KOPPANTREN | - | - |
| K.P.R.I | - | - |
| KOPKAR | - | - |
| PROFESI | - | - |
| KOP.WANITA | - | - |
| PERTANIAN | - | - |
| PERKEBUNAN | 2 | 3 |
| KOP.PASAR | - | - |
| Kecamatan Mempura | 2 | 3 |

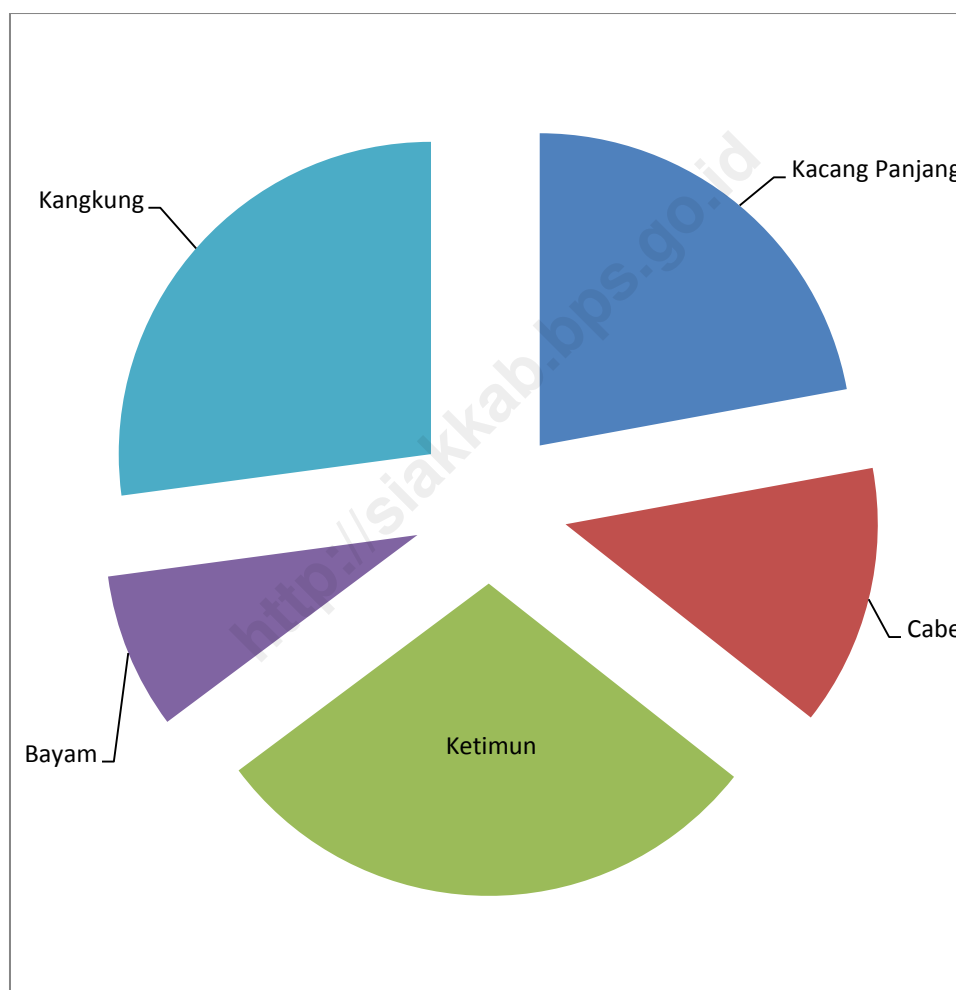
Sumber: Kantor Dinas Koperasi dan PKM Kecamatan Mempura

BAB V

LAHAN

Luas areal Kecamatan Mempura pada tahun 2011 adalah 437,35 Km² dengan kepadatan penduduk kecamatan adalah 0,40 jiwa per kilometer persegi.

Tingkat kesuburan tanah secara umum adalah sedang dengan sebagian besar lahan pertanian digunakan untuk perkebunan. Sedangkan topografi Kecamatan Mempura secara umum adalah datar dengan sedikit berbukit-bukit.



Tabel 5.1 Keadaan Desa di Kecamatan Mempura menurut Desa/Kelurahan Tahun 2011

| Desa/Kelurahan | Keadaan Desa | | |
|----------------|--------------|-----------|-------------------------|
| | Geografis | Topografi | Permukaan Jalan Terluas |
| (1) | (2) | (3) | (4) |
| Benteng Hulu | Dataran | Datar | Tanah |
| Benteng Hilir | Dataran | Datar | Aspal/Beton |
| Paluh | Dataran | Datar | Air |
| Kota Ringin | Dataran | Datar | Tanah |
| Kampung Tengah | Lembah/DAS | Datar | Tanah |
| Sungai Mempura | Lembah/DAS | Datar | Diperkeras |
| Merempan Hilir | Lembah/DAS | Datar | Air |
| Teluk Merempan | Lembah/DAS | Datar | Air |

Sumber: Kantor Camat Mempura

Tabel 5.2 Kondisi Kesuburan Lahan Dirinci Menurut Desa di Kecamatan Mempura Tahun 2011

| Desa / Kelurahan | Kondisi Kesuburan Lahan |
|------------------|-------------------------|
| (1) | (2) |
| Benteng Hulu | Sedang |
| Benteng Hilir | Sedang |
| Paluh | Sedang |
| Kota Ringin | Sedang |
| Kampung Tengah | Sedang |
| Sungai Mempura | Sedang |
| Merempan Hilir | Sedang |

Sumber: Kantor Camat Mempura

Tabel 5.3 Luas Tanam, Luas Panen, Produktivitas dan Produksi Tanaman Pangan Menurut Jenis Tanaman di Kecamatan Mempura Tahun 2011

| Jenis Tanaman | Luas Tanam (Ha) | Luas Panen (Ha) | Produktivitas (Kw/Ha) * | Produksi (Ton) * |
|---------------|-----------------|-----------------|-------------------------|------------------|
| (1) | (2) | (3) | (4) | (5) |
| Padi Sawah | - | - | - | - |
| Padi Ladang | - | - | - | - |
| Jagung | 5 | 9 | 33,0 | 29,70 |
| Kedelai | 1 | 3 | 11 | 3,30 |
| Kacang Tanah | - | - | - | - |
| Kacang Hijau | - | - | - | - |
| Ubi Kayu | 9 | 13 | 105,50 | 137,15 |
| Ubi Jalar | 8 | 2 | 76,25 | 15,25 |

Sumber: Kantor Cab.Dinas Pertanian dan Perkebunan Kecamatan Mempura

Keterangan : *)=Data tidak tersedia

Tabel 5.4 Luas Tanam, Luas Panen, Produktivitas dan Produksi Tanaman Sayur Mayur Menurut Jenis Tanaman di Kecamatan Mempura Tahun 2011

| Jenis Tanaman | Luas Tanam (Ha) | Luas Panen (Ha) | Produktivitas (Kw/Ha) * | Produksi (Ton) &* |
|----------------|-----------------|-----------------|-------------------------|-------------------|
| (1) | (2) | (3) | (4) | (5) |
| Kacang Panjang | 3 | 4 | 27,00 | 10,80 |
| Cabe | 3 | 2 | 33,00 | 6,60 |
| Tomat | | | | |
| Terong | | | | |
| Ketimun | 1 | 1 | 145,23 | 14,25 |
| Labu Siam | | | | |
| Bayam | 2 | 2 | 19,76 | 3,95 |
| Kangkung | 2 | 2 | 66,23 | 13,25 |

Sumber: Kantor Cab.Dinas Pertanian dan Perkebunan Kecamatan Mempura

Keterangan : *)=Data tidak tersedia

Tabel 5.5 Luas Tanam, Luas Panen, Produktivitas dan Produksi Tanaman Buah-Buahan Menurut Jenis Tanaman di Kecamatan Mempura Tahun 2011

| Jenis Tanaman | Luas Tanam Batang(Baru) | Luas Panen Batang | Produktivitas (Kw/Ha) * | Produksi (Ton) * |
|---------------|-------------------------|-------------------|-------------------------|------------------|
| (1) | (2) | (3) | (4) | (5) |
| Semangka | - | - | - | - |
| Alpukat | 413 | 61 | 18,50 | 1,1 |
| Belimbing | | 558 | 44,44 | 24,8 |
| Duku/Langsar | 117 | 117 | 21,72 | 2,5 |
| Durian | | 1595 | 29,30 | 46,7 |
| Jambu Biji | | 1205 | 141,60 | 170,0 |
| Jambu Air | | 1154 | 26,92 | 31,1 |
| Jeruk | | 251 | 140,98 | 35,4 |
| Mangga | 30 | 2220 | 27,13 | 60,2 |
| Manggis | | 335 | 20,09 | 6,7 |
| Nangka | 5 | 373 | 41,20 | 15,4 |
| Nenas | 197 | 3379 | 167,78 | 3,8 |
| Pepaya | 23 | 789 | 335,91 | 16,5 |
| Pisang | 758 | 7461 | 200,94 | 1499,2 |
| Rambutan | 5 | 250 | 62,13 | 15,5 |
| Salak | | 200 | 110,52 | 1,4 |
| Sawo | 5 | 515 | 25,12 | 12,9 |
| Sukun | 18 | 209 | 30,14 | 6,3 |

Sumber: Kantor Cab.Dinas Pertanian dan Perkebunan Kecamatan Mempura

Keterangan : *)=Data tidak tersedia

Tabel 5.6 Luas Tanam, Luas Panen, Produktivitas dan Produksi Tanaman Obat-obatan Menurut Jenis Tanaman di Kecamatan Mempura Tahun 2011

| Jenis Tanaman | Luas Tanaman (Rumpun) | | Produktivitas *) | Produksi *) |
|---------------|--------------------------|------------|------------------|-------------|
| | Akhir Tahun (ha) | Panen (ha) | (Kw/ha) | (Kg) |
| (1) | (2) | (3) | (4) | (5) |
| Jahe | 169 | 1942 | 0,91 | 1765,28 |
| Laos/Lengkuas | 101 | 178 | 2,73 | 485,41 |
| Kencur | 156 | 385 | 0,41 | 157,08 |
| Kunyit | 130 | 325 | 2,53 | 820,63 |
| Lempuyang | 13 | 67 | 1,62 | 108,27 |
| Temulawak | | | | |
| Temuireng | 2 | 154 | 0,14 | 21,99 |
| Kejibeling | 5 | 25 | 0,15 | 3,83 |
| Dringo | 12 | 31 | 0,71 | 22,13 |
| Kapulaga | | | | |
| Temukunci | | | | |
| Mengkudu | | | | |
| Sambiloto | | | | |

Sumber: Kantor Cab.Dinas Pertanian dan Perkebunan Kecamatan Mempura

Tabel 5.7 Luas Tanam, Luas Panen, Produktivitas dan Produksi Tanaman Hias Menurut Jenis Tanaman di Kecamatan Mempura Tahun 2011

| Jenis Tanaman | Luas Tanaman (Rumpun) | | Produktivitas (tangkai/h a) *) | Produksi *) | |
|---------------|---------------------------|--------------|--------------------------------------|-------------|-------|
| | Akhir Tahun | Panen (*) | | tangkai | (Kg) |
| (1) | (2) | (3) | (4) | (5) | |
| Anggrek | 35 | 35 | 4,0 | 140 | 10,77 |
| Anthurium | 62 | 29 | 6,0 | 174 | 11,60 |
| Anyelir | | | | | |
| Garbera | | | | | |
| Gladiol | | | | | |
| Heliconia | 49 | 17 | 6,00 | 102 | 13 |
| Krisan | 9 | 11 | 6,00 | 66 | 6,6 |
| Mawar | 119 | 87 | 4,00 | 348 | 34,8 |
| Sedap Malam | 114 | | | | |
| Dracaena | | | | | |
| Melati | | 1 | 4,00 | 4 | 0,4 |
| Palem | | | | | |

Sumber: Dinas Pertanian dan Perkebunan Kecamatan Mempura

Tabel 5.8 Luas Areal, Produktivitas dan Produksi Perkebunan Menurut Komoditi di Kecamatan Mempura Tahun 2011

| Komoditi | Luas Areal (Ha) *) | Produktivitas (Ton/Ha/Th) *) | Produksi (Ton/Th) *) |
|--------------|-----------------------|---------------------------------|-------------------------|
| (1) | (2) | (3) | (4) |
| Kelapa Sawit | 1315 | 14 | 8526 |
| Karet | 2497 | 1,10 | 1459,70 |
| Kelapa | 43 | 1,40 | 29,40 |
| Kopi | 54 | 0,90 | 27,90 |
| Pinang | 17 | 0,43 | 4,30 |
| Sagu | 15 | 650 | 5200 |

Sumber: Dinas Pertanian dan Perkebunan Kecamatan Mempura

