

Katalog BPS : 1102001.7502020

**KECAMATAN
BATUDAA
DALAM ANGKA
2015**

<http://gorontalokab.bps.go.id>



**BADAN PUSAT STATISTIK
KABUPATEN GORONTALO**

<http://gorontalokab.pps.go.id>
<http://gorontalokab.pps.go.id>

KECAMATAN BATUDAA DALAM ANGKA 2015

KECAMATAN BATUDAA DALAM ANGKA 2015

Katalog BPS : 1102001.7504010
Ukuran Buku : 21 cm x 15 cm
Jumlah Halaman : Halaman

Naskah :
Koordinator Statistik Kecamatan

Edit/ Layout :
Seksi Integrasi Pengolahan dan Diseminasi Statistik

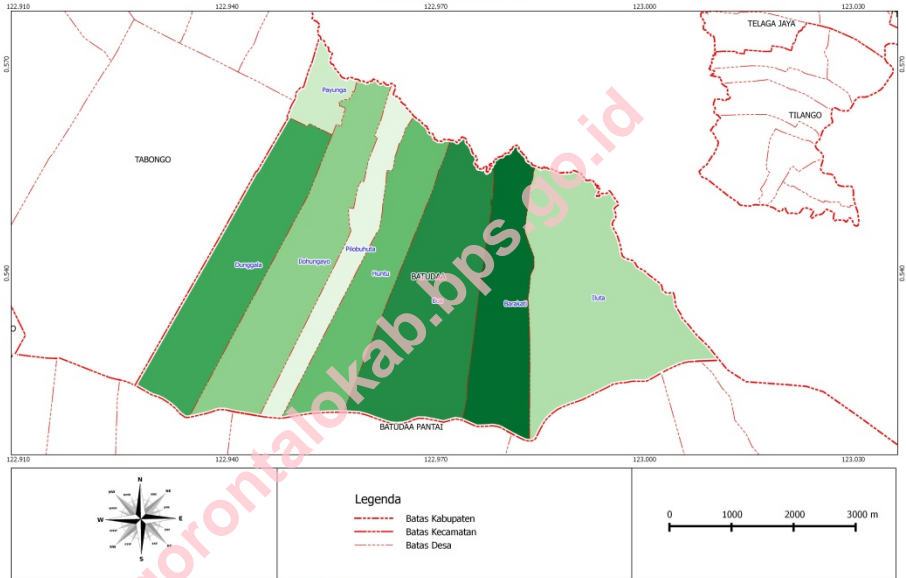
Gambar Kulit :
Seksi Integrasi Pengolahan dan Diseminasi Statistik

Diterbitkan oleh :
Badan Pusat Statistik Kabupaten Gorontalo

Boleh dikutip dengan menyebutkan sumbernya

PETA KECAMATAN BATUDAA

SKETSA PETA WILAYAH TUGAS STATISTIK
KECAMATAN BATUDAA



BADAN PUSAT STATISTIK KABUPATEN GORONTALO

KATA PENGANTAR

Dengan memanjatkan puji syukur kehadiran Allah SWT, Badan Pusat Statistik Kabupaten Gorontalo telah dapat menyelesaikan publikasi **Kecamatan Batudaa Dalam Angka 2015**.

Publikasi ini merupakan kumpulan data-data dasar di Kecamatan Batudaa yang terdiri dari berbagai sektor pembangunan.

Kepada semua pihak yang telah membantu sehingga terwujudnya publikasi ini, terutama Camat Batudaa dan seluruh instansi/dinas jawatan serta seluruh kepala desa/kelurahan, kami sampaikan terima kasih.

Harapan Kami semoga buku ini bermanfaat bagi para pemakainya

Batudaa, 2 November 2015
Koordinator Statistik
Kecamatan Batudaa

ZUKJAN TANIJO, SE
NIP: 196904122003122003

DAFTAR ISI

	Halaman
Halaman Judul.....	i
Halaman Katalog.....	ii
Peta Kecamatan.....	iii
Batuda.....	
Kata Pengantar.....	v
Kata Sambutan.....	vii
Daftar Isi.....	ix
Daftar Tabel.....	x
Daftar Gambar.....	
Daftar Lampiran.....	
Penjelasan Umum.....	
1. Keadaan Geografis.....	2
2. Pemerintahan.....	9
3. Penduduk dan Ketenagakerjaan.....	18
4. Sosial.....	36
4.1 Pendidikan.....	37
4.2 Kesehatan dan Keluarga Berencana.....	48
4.3 Agama.....	59
5. Pertanian.....	66
5.1 Tanaman Pangan.....	65
5.2 Hortikultura.....	72
5.3 Perkebunan.....	75
5.4 Peternakan.....	82
5.5 Perikanan.....	86
6. Perindustrian.....	90
6.1 Perindustrian.....	93
6.2 Energi.....	10
	1
7. Perdagangan dan Harga.....	106
8. Transportasi dan Komunikasi.....	109
Lampiran.....	

DAFTAR TABEL

Halaman

1.	KEADAAN GEOGRAFI	
1.1	Batas Wilayah Administratif Kecamatan Batudaa 2015.....	3
1.2	Luas Daerah dan Persentase Kecamatan Batudaa Diperinci Per Desa/ Kelurahan Tahun 2015.....	4
1.3	Jarak Antara Pusat Desa dengan Ibukota Kecamatan Batudaa 2015.....	5
1.4	Tinggi Dari Permukaan Laut dan Luas Kecamatan Batudaa Menurut Keadaan Tanah Dirinci Per Desa/Kelurahan Tahun 2015.....	6
1.5	Nama Sungai dan Gunung Serta Panjang dan Tingginya Diperinci Per Desa/Kelurahan Tahun 2015.....	7
2.	PEMERINTAHAN	
2.1	Nama-nama Camat Yang Memerintah dari Tahun 2000 - 2015.....	11
2.2	Nama-nama Kepala Desa/Lurah Yang Memerintah Sampai Dengan Tahun 2015.....	12
2.3	Tipe Desa/Kelurahan, Jumlah Dusun/Lingkungan dan Jumlah Blok Sensus Dirinci Per Desa/Kelurahan Tahun 2015.....	13
2.4	Status Hukum Desa Di Kecamatan Batudaa Tahun 2015.....	14
2.5	Banyaknya Pegawai Negeri Sipil Menurut Tingkat Pendidikan Yang di tamatkan dan Jenis Kelamin di Kecamatan Batudaa, Tahun 2015.....	15
2.6	Banyaknya Pegawai Negeri Sipil (PNS) Menurut	16

	Dinas/Instansi Pemerintah dan Golongan di Kecamatan Batudaa, Tahun 2015.....	
2.7	Banyaknya Anggota Hansip, Wanra dan Kamra 2015.....	17
3.	PENDUDUK DAN KETENAGAKERJAAN	
3.1	Luas, Jumlah Penduduk dan Rumah Tangga dirinci per Desa/Kelurahan Tahun 2015.....	20
3.2	Jumlah Penduduk Dirinci Menurut Jenis Kelamin per Kelurahan Tahun 2015.....	21
3.3	Jumlah Rumah Tangga dan Rata-Rata jumlah Anggota Rumah Tangga Menurut Desa Tahun 2015.....	22
3.4	Banyaknya Penduduk Menurut Kelompok Umur dan Jenis Kelamin di Kecamatan Batudaa, Tahun 2015.....	23
3.5	Jumlah Kelahiran, Kematian, Datang dan Pindah dirinci per Desa/Kelurahan Tahun 2015.....	24
3.6	Jumlah Penduduk Usia Kerja 15 Tahun Keatas Menurut Angkatan dan Non Angkatan Kerja dirinci per Desa/Kelurahan, Tahun 2015.....	25
3.7	Jumlah Penduduk Usia Kerja 15 Tahun Keatas Menurut Pendidikan Terakhir Yang Ditamatkan dirinci per Desa/Kelurahan, Tahun 2015.....	
3.8	Jumlah Penduduk Usia Kerja 15 Tahun Keatas yang Bekerja Menurut Lapangan Usaha Utama dirinci per Desa/Kelurahan, Tahun 2015.....	27
3.9	Jumlah Pencari Kerja Yang Terdaftar dan Yang Ditempatkan Menurut Tingkat Pendidikan Yang di Tamamkan dan Jenis Kelamin di Kecamatan Batudaa, 2015.....	33
3.10	Persentase Penduduk Usia 10 Tahun Keatas Menurut Status Perkawinan di Kecamatan Batudaa, Tahun 2015.....	34
3.11	Jumlah Rumah Tangga Penerima Bantuan Menurut Jenis Bantuan dirinci per Desa/Kelurahan, Tahun 2015	35

4.	SOSIAL	
4.1	Pendidikan	
4.1.1	Banyaknya Sekolah, Murid, Guru, dan Rasio Murid-Guru Taman Kanak-Kanak (TK) Menurut Kelurahan di Kecamatan Batudaa, TA 2015/2012.....	39
4.1.2	Banyaknya Sekolah, Murid, Guru, dan Rasio Murid-Guru Raudatul Athfal/ Bustanul Athfal Menurut Kelurahan di Kecamatan Batudaa, TA 2015/2012.....	40
4.1.3	Banyaknya Sekolah, Murid, Guru, dan Rasio Murid-Guru Sekolah Dasar (SD) Menurut Kelurahan di Kecamatan Batudaa, TA 2015/2012.....	41
4.1.4	Banyaknya Sekolah, Murid, Guru, dan Rasio Murid-Guru Madrasah Ibtidaiyah (MI) Menurut Kelurahan di Kecamatan Batudaa, TA 2015/2012.....	42
4.1.5	Banyaknya Sekolah, Murid, Guru, dan Rasio Murid-Guru Sekolah Menengah Pertama (SMP) Menurut Kelurahan di Kecamatan Batudaa, TA 2015/2012.....	43
4.1.6	Banyaknya Sekolah, Murid, Guru, dan Rasio Murid-Guru Madrasah Tsanawiyah (MTs) Menurut Kelurahan di Kecamatan Batudaa, TA 2015/2012.....	44
4.1.7	Banyaknya Sekolah, Murid, Guru, dan Rasio Murid-Guru Sekolah Menengah Atas (SMA) Menurut Kelurahan di Kecamatan Batudaa, TA 2015/2012.....	45
4.1.8	Banyaknya Sekolah, Murid, Guru, dan Rasio Murid-Guru Sekolah Menengah Kejuruan (SMK) Menurut Kelurahan di Kecamatan Batudaa, TA 2015/2012.....	46
4.1.9	Banyaknya Sekolah, Murid, Guru, dan Rasio Murid-Guru Madrasah Aliyah (MA) Menurut Kelurahan di Kecamatan Batudaa, TA 2015/2012.....	47
4.2	Kesehatan dan Keluarga Berencana	
4.2.1	Banyaknya Fasilitas Kesehatan di Kecamatan Batudaa, Tahun 2009-2015.....	48

4.2.2	Jumlah Sarana Kesehatan dirinci per Desa/Kelurahan, Tahun 2015.....	49
4.2.3	Jumlah Tenaga Kesehatan dirinci per Desa/Kelurahan, Tahun 2015.....	50
4.2.4	Banyaknya Kelahiran Menurut Penolong Kelahiran di Kecamatan Batudaa, Tahun 2009-2015.....	51
4.2.5	Banyaknya Balita Yang Pernah Mendapat Imunisasi Menurut Jenis Imunisasi di Kecamatan Batudaa, Tahun 2015	52
4.2.6	Jumlah Kasus 10 Penyakit Terbanyak di Kecamatan Batudaa, Tahun 2015.....	54
4.2.7	Jumlah Kasus HIV/AIDS, IMS, DBD, Diare, TB, dan Malaria Menurut Kelurahan, di Kecamatan Batudaa, Tahun 2015.....	55
4.2.8	Banyaknya Klinik KB, Pos KB dan Petugas KB dirinci per Desa/Kelurahan, Tahun 2015.....	56
4.2.9	Banyaknya Pasangan Usia Subur (PUS) dan Peserta KB Menurut Desa di Kecamatan Batudaa, Tahun 2015.....	57
4.3	Agama	
4.3.1	Jumlah Penduduk Menurut Pemeluk Agama yang Dianut dirinci per Desa/Kelurahan, Tahun 2015	59
4.3.2	Jumlah Tempat Ibadah dirinci per Desa/Kelurahan, Tahun 2015.....	60
4.3.3	Banyaknya Tempat/ Sarana Obyek Wisata Kesenian dan Kebudayaan dirinci per Desa/Kelurahan, Tahun 2015	61
5.	PERTANIAN	
5.1	Tanaman Pangan	
5.1.1	Luas Lahan Sawah di Rinci Menurut Jenis Pengairan dan Kelurahan di Kecamatan Batudaa, Tahun 2015.....	65
5.1.2	Luas Panen, Produksi dan produktivitas Padi (padi sawah dan padi ladang) Menurut Kelurahan	66

	di Kecamatan Batudaa, Tahun 2015.....	
5.1.3	Luas Panen, Produksi dan produktivitas Jagung dan Kedelai Menurut Kelurahan di Kecamatan Batudaa Tahun 2015.....	67
5.1.4	Luas Panen, Produksi dan produktivitas Kacang Tanah dan Kacang Hijau Menurut Kelurahan di Kecamatan Batudaa, Tahun 2015.....	68
5.1.5	Luas Panen, Produksi dan produktivitas Ubi Kayu dan Ubi Jalar Menurut Kelurahan di Kecamatan Batudaa, Tahun 2015.....	69
5.1.6	Luas Panen, Produksi, dan Produktivitas Padi Sawah di Kecamatan Batudaa, 2007-2010.....	70
5.1.7	Luas Panen, Produksi, dan Produktivitas Jagung di Kecamatan Batudaa, 2009-2015.....	71
5.2	Hortikultura	
5.2.1	Luas Panen Tanaman Sayuran Menurut Kelurahan dan Jenis Sayuran di Kecamatan Batudaa, Tahun 2015	72
5.2.2	Produksi Tanaman Sayuran Menurut Kelurahan dan Jenis Sayuran di Kecamatan Batudaa (ton), Tahun 2015	73
5.2.3	Produksi Buah-buahan Menurut Kelurahan dan Jenis Buah(ton)di Kecamatan Batudaa, Tahun 2015	74
5.3	Perkebunan	
5.3.1	Luas Tanaman Perkebunan Menurut Kelurahan dan Jenis Tanaman di Kecamatan Batudaa (ha),Tahun 2015	75
5.3.2	Produksi Tanaman Perkebunan Menurut Jenis Tanaman di Kecamatan Batudaa (ton) Tahun 2015	76
5.3.3	Banyaknya Alat-alat Pertanian dirinci per Desa/ Kelurahan Tahun 2015.....	77
5.4	Peternakan	
5.4.1	Populasi Ternak Menurut Kelurahan dan Jenis Ternak di Kecamatan Batudaa, Tahun 2015.....	80

5.4.2	Populasi Unggas Menurut Kelurahan dan Jenis Unggas di Kecamatan Batudaa (ribu ekor), Tahun 2015.....	81
5.4.3	Jumlah Ternak Yang di potong Menurut Kelurahan dan Jenis Ternak di Kecamatan Batudaa (ekor), Tahun 2015.....	82
5.5 Perikanan		
5.5.1	Jumlah Nelayan, Sarana Penangkapan dan Produksi Ikan dirinci per Desa/Kelurahan, Tahun 2015	83
5.5.2	Jumlah Perahu/Kapal Menurut Kelurahan dan Jenis Kapal di Kelurahan A, Tahun 2015.....	84
6. PERINDUSTRIAN DAN ENERGI		
6.1 Perindustrian		
6.1.1	Jumlah Unit Usaha Industri Pertanian dan Kehutanan Menurut Jenis/Komoditi Industri dirinci per Desa/ Kelurahan, Tahun 2015.....	88
6.1.2	Jumlah Unit Usaha Aneka Industri Menurut Jenis/ Komoditi dirinci per Desa/Kelurahan, Tahun 2015	92
6.1.3	Jumlah Unit Usaha Industri Logam, Mesin dan Kimia Menurut Jenis/Komoditi dirinci per Desa/Kelurahan Tahun 2015.....	95
6.2 Energi		
6.2.1	Jumlah Rumah Tangga yang Menggunakan Alat Penerangan dan Sumber Air Minum dirinci per Desa/Kelurahan Tahun 2015.....	96
6.2.2	Jumlah Pelanggan Listri dan Air Ledeng dirinci per Desa/Kelurahan, Tahun 2015	97
6.2.3	Jumlah Rumah Tangga Usaha Penggalian/ Pertambangan Rakyat dirinci per Desa/Kelurahan, Tahun 2015.....	99

7. PERDAGANGAN DAN HARGA

7.1	Jumlah Sarana Perdagangan dirinci per desa/ Kelurahan, Tahun 2015.....	102
7.2	Rata-rata harga 9 (Sembilan) Bahan Pokok Tahun 2006 – 2015 (Rupiah).....	103
8	TRANSPORTASI DAN KOMUNIKASI	
8.1	Transportasi	
8.1.1	Panjang Jalan Menurut Pemerintahan Yang Berwenang di Kecamatan Batudaa (km) Tahun 2009-2015	106
8.1.2	Panjang Jalan Menurut Jenis Permukaan di Kecamatan Batudaa (km), Tahun 2009-2015.....	107
8.1.3	Panjang Jalan Menurut Kondisi Jalan di Kecamatan Batudaa (km), Tahun 2009-2015.....	108
8.1.4	Banyaknya Kendaraan Bermotor Menurut Jenis Kendaraan di Kecamatan Batudaa (Unit), Tahun 2009-2015.....	109
8.2	Komunikasi	
8.2.1	Jumlah Sarana Telekomunikasi dirinci per Desa/ Kelurahan, Tahun 2015.....	110
9	KEUANGAN	
9.1	Jumlah Koperasi Menurut Jenis Koperasi dan Kelurahan di Kecamatan Batudaa Tahun 2015.....	113
9.2	Target dan Realisasi Penerimaan Pajak Bumi dan Bangunan (PBB) Menurut Kelurahan di Kecamatan Batudaa, 2015.....	114

DAFTAR GAMBAR

	Halaman
1. Persentase Luas Wilayah Menurut Kelurahan di Kecamatan Batudaa, 2015.....	2
2. Banyaknya Pegawai Negeri Sipil Menurut Tingkat Pendidikan Yang di tamatkan dan Jenis Kelamin di Kecamatan Batudaa, Tahun 2015.....	10
3. Piramida Penduduk Menurut Jenis Kelamin di Kecamatan Batudaa (orang), 2015.....	19
4. Rasio Murid-Guru Menurut Jenjang Pendidikan di Kecamatan Batudaa, 2015/2012.....	37
5.1 Persentase Pelanggan Listrik PLN dan Non PLN di Kecamatan Batudaa, Tahun 2015.....	86
5.2 Persentase Pelanggan Air Bersih yang Menggunakan PDAM dan Non PDAM di Kecamatan Batudaa, Tahun 2015.....	87
6. Rata-rata harga 9 (Sembilan) Bahan Pokok Tahun 2009 – 2015 (Rupiah)	101
7. Banyaknya Kendaraan Bermotor Menurut Jenis Kendaraan di Kecamatan Batudaa (Unit), Tahun 2009-2015	105
8. Target dan Realisasi Penerimaan Pajak Bumi dan bangunan (PBB) Menurut Kelurahan di Kecamatan Batudaa, 2015.....	

DAFTAR LAMPIRAN

Halaman

1. Sketsa Peta Kecamatan

IV

<http://gorontalokab.bps.go.id>
<http://gorontalokab.bps.go.id>

PENJELASAN UMUM

Tanda-tanda, satuan-satuan, dan lain-lainnya yang digunakan dalam publikasi ini adalah sebagai berikut:

1. TANDA-TANDA

Data belum tersedia	: ...
Data tidak tersedia	: -
Data dapat diabaikan	: 0
Angka Sementara	: *
Angka Sangat Sementara	: **
Angka Revisi	: r
Angka Perkiraan	: e

2. SATUAN

hektar (ha)	: 10.000 m ²
kilometer (km)	: 1.000 meter
liter	: 0,80 kg
ton	: 1.000 kg
kuintal	: 100 kg

Satuan lain: buah, jam, menit, persen (%).

Perbedaan angka dibelakang koma disebabkan oleh pembulatan angka.

<http://gorontalokab.bps.go.id>

<http://gorontalokab.bps.go.id>

KEADAAN GEOGRAFIS
Geography

Tentang Kecamatan Batudaa

Kecamatan Batudaa merupakan salah satu dari 19 Kecamatan yang ada di Kabupaten Gorontalo. Kecamatan ini terdiri atas 9 Desa dan 35 Dusun.

Luas Wilayah

Luas wilayah Kecamatan Batudaa adalah sebesar 55,34 km² atau sebesar 5,65 % dari luas wilayah Kabupaten Gorontalo. Desa terluas di Kecamatan Batudaa adalah Desa Payunga, Dilihat dari morfologi permukaan bumi, daerah terluas adalah daerah lereng / punggung bukit.

Batas Wilayah

Kecamatan Batudaa berbatasan dengan Kota Gorontalo di sebelah timur, Kecamatan Tabongo di sebelah barat, Danau Limboto di sebelah Utara, dan Kecamatan Batudaa Pantai di sebelah selatan.

Batudaa SubDistricts Profile

Batudaa subdistricts is one of 19 Districts on Gorontalo Regency. This subdistricts consist of 9 villages and 35 sub villages.

An Area

Total area of Batudaa Sub District are 55,34 km² or equal to 5,65 % total area of Gorontalo Regency. The Widest village in Batudaa SubDistrict are Payunga. Seen of earth surface morphology, most areas in the form are mountain slope.

Borderline

Batudaa SubDistrict tsbordered with Gorontalo city Sub District in the east, Tabongo Distric the west, Limboto Lake Sub District in the north, and Batudaa Pantai District in the south.

KEADAAN GEOGRAFIS

Gambar 1. Persentase Luas Wilayah Menurut Kelurahan di Kecamatan Batudaa, 2014



Sumber : Pemerintah Kecamatan Batudaa
Source : *Government of Batudaa SubDistrict*

Tabel 1.1 Batas Wilayah Administratif Kecamatan Batudaa,2015

Batas Wilayah/ Borderline	Berbatasan Dengan/ Border With
(1)	(2)
Sebelah Utara <i>North Side</i>	Danau Limboto <i>Limboto Lake</i>
Sebelah Timur <i>East Side</i>	Kota Gorontalo <i>Gorontalo City</i>
Sebelah Selatan <i>South Side</i>	Kecamatan Batudaa Pantai <i>Batudaa Panta District</i>
Sebelah Barat <i>West Side</i>	Kecamatan Tabongo <i>Tabongo District</i>

Sumber : Pemerintah Kecamatan Batudaa

Source : *Government of Batudaa SubDistrict*

KEADAAN GEOGRAFIS

Tabel : 1.2 Luas Daerah dan Persentase Kecamatan Batudaa, Tahun 2014

Desa/Kelurahan/ Villages	Luas(Km²)/ Area	Persentase/ Percentage
(1)	(2)	(3)
Payunga	13,5	24
Huntu	4,18	7
Bua	4,54	8
Iluta	4,83	8
Barakati	4,74	8
Dunggala	9,8	17
Ilohungayo	9,10	16
Pilobuhuta	4,65	8
Jumlah (Total)	55,34	96

Sumber : Pemerintah Kecamatan Batudaa

Source : Government of Batudaa SubDistrict

Tabel : 1.3 Jarak Antara Pusat Desa dengan Ibukota Kecamatan Batudaa,2014

Ibukota Kecamatan	Pusat Desa/Kelurahan	Jarak (km)	Ditempuh dengan
(1)	(2)	(3)	(4)
Payunga	Payunga		Darat
	Huntu		Darat
	Bua		Darat
	Iluta		Darat
	Barakati		Darat
	Dunggala		Darat
	Ilohungayo		Darat
	Pilobuhuta		Darat

Sumber : Pemerintah Kecamatan Batudaa

Source : *Government of Batudaa SubDistrict*

KEADAAN GEOGRAFIS

Tabel : 1.4 Tinggi Dari Permukaan Laut dan Luas Kecamatan Batudaa Menurut Keadaan Tanah Dirinci Per Desa/Kelurahan, 2014

Desa/Kelurahan	Keadaan Tanah (Km ²)/			Jumlah (m)	Tinggi DPL
	Dataran Rendah	Dataran Tinggi	Pegunungan		
(1)	(2)	(3)	(4)	(5)	(6)
001. Payunga					
002. Huntu					
003. Bua					
004. Iluta					
005. Barakati					
006. Dunggala					
007. Ilohungayo					
008. Pilobuhuta					
Jumlah					

Sumber : Source :

Tabel : 1.5 Nama Sungai dan Gunung Serta Panjang dan Tingginya Diperinci Per Desa/Kelurahan , 2014

Desa/Kelurahan	Sungai		Gunung	
	Nama	Panjang (Km)	Nama	Tinggi (meter)
(1)	(2)	(3)	(4)	(5)
001. Payunga	-	-	-	-
002. Huntu	-	-	-	-
003. Bua	-	-	-	-
004. Iluta	-	-	-	-
005. Barakati	Panipi	4,00	Olimayango	2000
006. Dunggala	-	-	Botu Tolinggi	2500
007. Ilohungayo	Ilohungayo	8,00	Ilito Barat	2000
008. Pilobunuta	Olihaya- haya	4.00	-	-

Sumber : Pemerintah Kecamatan Batudaa

Source : Government of Batudaa SubDistrict

SOSIAL

Pemerintahan

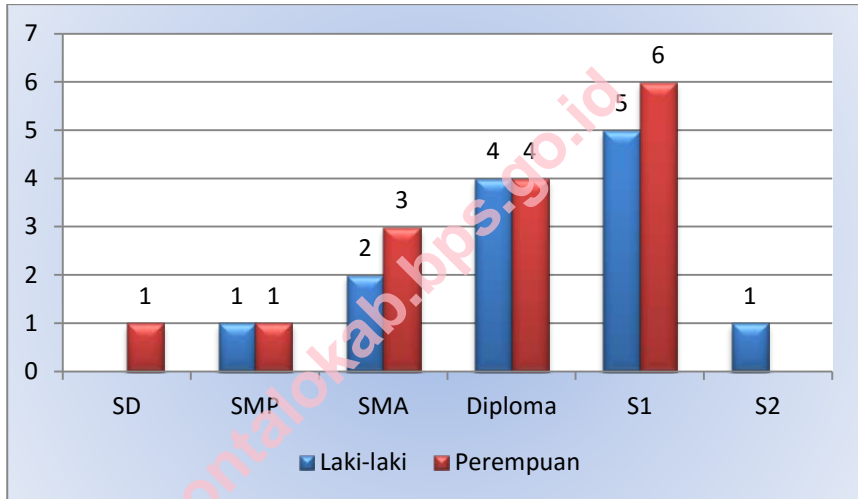
Wilayah

Kecamatan Batudaa terdiri dari 8 Desa yaitu Payunga, Huntu, Bua, Iluta, Barakati, Dunggala, Ilohungayo, Pilobuhuta, Dengan ibukota kecamatan terletak di Desa Payunga.

Menurut Bagian Pemerintahan Kecamatan Batudaa, status pemerintahan desa-desa di Kecamatan Batudaa adalah swakarya. Jika dilihat dari status hukumnya maka semua desa Kecamatan sudah tergolong definitif.

Untuk perangkat keamanan di setiap desa rata-rata sudah ada.

Gambar 2. Banyaknya Pegawai Negeri Sipil Menurut Tingkat Pendidikan Yang di tamatkan dan Jenis Kelamin di Kecamatan Batudaa, 2014



Sumber :

SOSIAL

Tabel : 2.1 Nama-nama Camat Yang Memerintah di Kecamatan Batudaa Sampai Dengan Tahun 2015

No.	Nama	Tahun Menjabat
(1)	(2)	(3)
1	Daud Monoarfa	2009-2013
2	Drs.Rasyid U.Kobis	2014-2014
3	Rahmat Pomalingo S.Hut.MH	2014 sampai sekarang

Sumber : Pemerintah Kecamatan Batudaa
Source : *Government of Batudaa SubDistrict*

Tabel : 2.2 Nama-nama Kepala Desa/Lurah Yang Memerintah Pada, 2014

Desa/Kelurahan	Nama Kepala Desa/Kelurahan	Pendidikan Tertinggi
(1)	(2)	(3)
001. Payunga	Wawan A.M Kassa	SMA
002. Huntu	Suharto Akolo	SMA
003. Bua	Sutoyo M. Djakaria	SMA
004. Iluta	Syamsuridjal A. Badu	SMA
005. Barakati	Nuryadin Jercy Badaru	SMA
006. Dunggala	Mohamad Ali Hippy	SMA
007. Ilohungayo	Drs.Ibrahim Ismail	Sarjana
008. Pilobuhuta	Hamzah Meluko	SMA

Sumber : Pemerintah Kecamatan Batudaa

Source : *Government of Batudaa SubDistrict*

SOSIAL

Tabel : 2.3 Tipe Desa/Kelurahan, Jumlah Dusun/Lingkungan dan Jumlah Blok Sensus Dirinci Per Desa/Kelurahan, 2014

Desa/Kelurahan	TipeDesa/Kelurahan (beri tanda ☑)			Dusun/ lingk	Blok Sensus
	Swadaya	Swakarya	Swasembada		
	(1)	(2)	(3)	(4)	(5)
001. Payunga	√	-	-	6	6
002. Huntu	√	-	-	3	2
003. Bua	√	-	-	4	4
004. Iluta	√	-	-	4	6
005. Barakati	√	-	-	4	6
006. Dunggala	√	-	-	4	5
007. Ilohungayo	√	-	-	5	5
008. Pilobuhuta	√	-	-	5	4
Jumlah				35	38

Sumber : Pemerintah Desa

Tabel : 2.4 Status Hukum Desa Di Kecamatan Batudaa, 2014

Desa/Kelurahan	Definitif	Persiapan	UPT	PMT
(1)	(2)	(3)	(4)	(5)
001. Payunga	√			
002. Huntu	√			
003. Bua	√			
004. Iluta	√			
005. Barakati	√			
006. Dunggala	√			
007. Ilohungayo	√			
008. Pilobuhuta	√			
Jumlah				

Sumber :

SOSIAL

Tabel 2.5 Banyaknya Pegawai Negeri Sipil (PNS) dan Non PNS Menurut Dinas/Instansi Pemerintah dan Golongan di Lingkungan Pemerintahan Kantor Kecamatan Batudaa dan Kantor Desa, 2014

Dinas/Instansi Pemerintah	Golongan PNS				Non PNS	Jumlah
	I	II	III	IV		
(1)	(2)	(3)	(4)	(5)		(6)
Kantor Kecamatan	-	8	13	1	4	26
Kantor BP3K	-	3	2	-	2	7
Kantor Diknas Cabang Kecamatan	-	-	5	6	2	13
Puskesmas/ Pustu	-	10	16	-	4	30
Kantor Urusan Agama	-	-	4	-	5	9
Kantor Desa Payunga		1				
Kantor Desa Huntu					1	
Kantor Desa Bua		1				
Kantor Desa Iluta		1				
Kantor Desa Barakati					1	
Kantor Desa Dunggala					1	
Kantor Desa Ilohungayo		1				
Kantor Desa Pilobuhuta		1				
Jumlah						

Sumber : Pemerintah kecamatan batudaa

Tabel 2.6 Banyaknya Pegawai Negeri Sipil Menurut Tingkat Pendidikan Yang di tamatkan dan Jenis Kelamin di Kecamatan Batudaa, 2014

Tingkat Pendidikan Yang di Tamatkan	Jenis Kelamin		Jumlah
	Laki-laki	Perempuan	
(1)	(2)	(3)	(4)
SD dan sederajat			
SLTP dan sederajat			
SLTA dan sederajat			
Diploma			
S1			
S2			
S3			
Jumlah			

Sumber : *Data Tidak Tersedia

SOSIAL

Tabel : 2.7 Banyaknya Anggota Hansip, Wanra dan Kamra 2014

Desa/Kelurahan	Hansip	Wanra	Kamra	Jumlah
(1)	(2)	(3)	(4)	(5)
001. Payunga	6	-	-	6
002. Huntu	4	-	-	4
003. Bua	6	-	-	6
004. Iluta	4	-	-	4
005. Barakati	5	-	-	5
006. Dunggala	4	-	-	4
007. Ilohungayo	6	-	-	6
008. Pilobuhuta	4	-	-	4
Jumlah				

Sumber : Pemerintah Desa

*Data tidak tersedia

Kependudukan dan Ketenagakerjaan

Penduduk

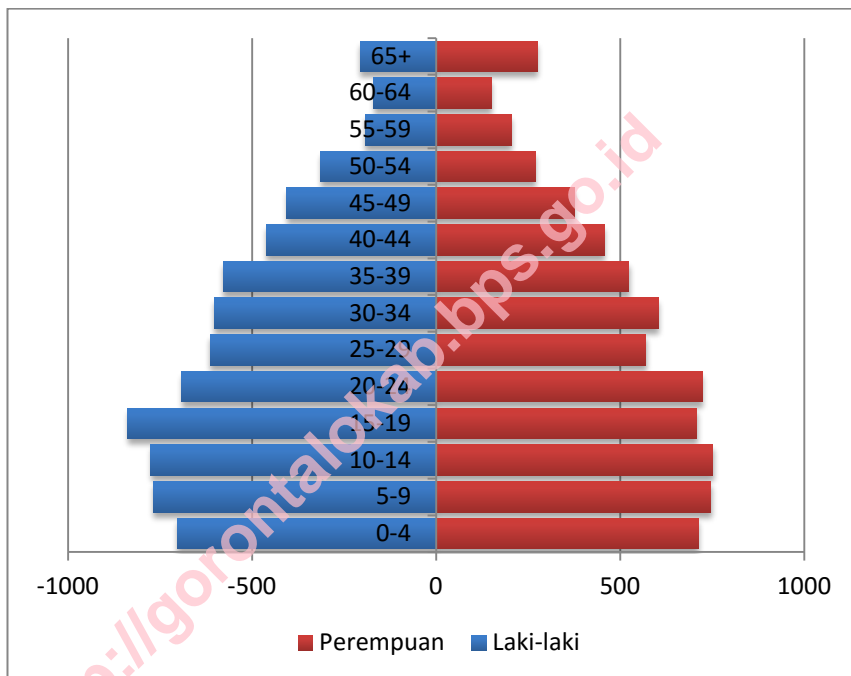
(narasi)

Ketenagakerjaan

(narasi)

SOSIAL

Gambar3. Piramida Penduduk Menurut Jenis Kelamin di Kecamatan Batudaa (orang), 2014



Sumber :

Tabel : 3.1 Luas, Jumlah Penduduk dan Kepadatan Penduduk dirinci per Desa/Kelurahan, 2014

Desa/Kelurahan	LuasWilayah		Penduduk (jiwa)		Kepadatan Penduduk
	Luas (km2)	Persentase (%)	Jumlah (jiwa)	Persentase (%)	
(1)	(2)	(3)	(4)	(5)	(6)
001. Payunga	13.5		1629		
002. Huntu	4,18		1213		
003. Bua	4,54		1608		
004. Iluta	4,83		2095		
005. Barakati	4,74		2278		
006. Dunggala	9.8		1671		
007. Ilohungayo	9.10		1787		
008. Pilobuhuta	4,65		1531		
Jumlah					

Sumber : Pemerintah Desa

* data tidak tersedia

SOSIAL

Tabel : 3.2 Jumlah Penduduk Dirinci Menurut Jenis Kelamin per Desa/Kelurahan , 2015

Tahun	Jenis Kelamin		Jumlah	Sex Rasio
	Laki-laki	Perempuan		
(1)	(2)	(3)	(4)	(5)
001. Payunga	1105	1109	2214	
002. Huntu	621	592	1213	
003. Bua	782	826	1608	
004. Iluta	1060	1036	2096	
005. Barakati	1137	1141	2278	
006. Dunggala	862	809	1671	
007. Ilohungayo	874	913	1787	
008. Pilobuhuta	793	738	1531	
Jumlah	7234	7164	14398	

Sumber : Pemerintah Desa

*data tidak tersedia

Tabel : 3.3 Jumlah Keluarga dan Rata-Rata jumlah Anggota Keluarga Menurut Desa , 2015

Desa/Kelurahan	Jumlah Keluarga	Jumlah Penduduk	Rata-rata Anggota Keluarga
(1)	(2)	(3)	(4)
001. Payunga	585	2214	
002. Huntu	322	1213	
003. Bua	1157	1608	
004. Iluta	581	2096	
005. Barakati	514	2278	
006. Dunggala	438	1671	
007. Ilohungayo	337	1787	
008. Pilobuhuta	378	1531	
Jumlah	4312	14398	

Sumber : Pemerintah desa

Source :

*data tidak tersedia

SOSIAL

Tabel : 3.4 Banyaknya Penduduk Menurut Kelompok Umur dan Jenis Kelamin di Kecamatan Batudaa, 2015

Kelompok Umur	Penduduk (jiwa)		
	Laki-laki	Perempuan	Jumlah
(1)	(2)	(3)	(4)
0-4	703	712	1415
5-9	768	747	1515
10-14	775	752	1527
15-19	838	708	1546
20-24	691	723	1414
25-29	613	570	1183
30-34	602	605	1207
35-39	578	524	1102
40-44	461	457	918
45-49	405	375	780
50-54	313	269	582
55-60	193	205	398
61-64	169	151	320
65+	206	276	482
Jumlah	7315	7074	14398

Sumber : Pemerintah Desa

Tabel : 3.5 Jumlah Kelahiran, Kematian, Datang dan Pindahdirinci per Desa/Kelurahan, 2014

Desa/Kelurahan	Lahir	Mati	Datang	Pindah
(1)	(2)	(3)	(4)	(5)
001. Payunga	37	9	-	4
002. Huntu	5	8	8	17
003. Bua	3	5	33	12
004. Iluta	24	19	11	22
005. Barakati	14	23	36	25
006. Dunggala	29	12	68	22
007. Ilohungayo	18	14	22	10
008. Pilobuhuta	17	8	15	4
Jumlah	147	98	193	116

Sumber : Pemerintah Desa

*data tidak tersedia

SOSIAL

Tabel : 3.6 Jumlah Penduduk Usia Kerja 15 Tahun Keatas Menurut Angkatan dan Non Angkatan Kerja dirinci per Desa/Kelurahan, 2015

Desa/Kelurahan	Angkatan Kerja		
	Bekerja	Tdk Bekerja	Jumlah
(1)	(2)	(3)	(4)
001. Payunga			
002. Huntu			
003. Bua			
004. Iluta			
005. Barakati			
006. Dunggala			
007. Ilohungayo			
008. Pilobuhuta			
Jumlah			

Sumber :

Tabel : 3.6 Lanjutan

Desa/Kelurahan	Non Angkatan Kerja			Jumlah
	Sekolah	IRT	Lainnya	
(1)	(5)	(6)	(7)	(8)
001. Payunga				
002. Huntu				
003. Bua				
004. Iluta				
005. Barakati				
006. Dunggala				
007. Ilohungayo				
008. Pilobuhuta				
Jumlah				

Sumber :

SOSIAL

Tabel : 3.7 Jumlah Penduduk Usia Kerja 15 Tahun Keatas Menurut Pendidikan Terakhir Yang Ditamatkan dirinci per Desa/Kelurahan, 2014

Desa/Kelurahan	Pendidikan Terakhir Yang Ditamatkan			
	Tdk/Blm Sekolah	Tidak Tamat SD	Tamat SD	Tamat SMP
(1)	(2)	(3)	(4)	(5)
001. Payunga	1254	-	281	170
002. Huntu	449	-	185	190
003. Bua	131	-	474	676
004. Iluta	658	-	471	454
005. Barakati	-	-	738	776
006. Dunggala	1104	-	112	78
007. Ilohungayo	844	-	404	201
008. Pilobuhuta	640	-	512	180
Jumlah	5080		3180	2725

Sumber : Pemerintah Desa

*data tidak tersedia

Tabel : 3.7 Lanjutan

Desa/Kelurahan	Pendidikan Terakhir Yang Ditamatkan/		
	Tamat SMA	Tamat PT	Jumlah
(1)	(6)	(7)	(8)
001. Payunga	132	142	2214
002. Huntu	156	142	1213
003. Bua	206	121	1608
004. Iluta	374	139	2096
005. Barakati	813	207	2278
006. Dunggala	102	322	1671
007. Ilohungayo	215	143	1787
008. Pilobuhuta	149	50	1531
Jumlah	2147	1266	14398

Sumber : Pemerintah Desa

*data tidak tersedia

SOSIAL

Tabel : 3.8 Jumlah Penduduk Usia Kerja 15 Tahun Keatas yang Bekerja Menurut Lapangan Usaha Utama dirinci per Desa/Kelurahan, 2015

Desa/Kelurahan	Pertanian				
	Taba ma	Perika Nan	Peter nakan	Perke bunan	Kehuta Nan
(1)	(2)	(3)	(4)	(5)	(6)
001. Payunga	-	-	3	-	-
002. Huntu	37	40	9	13	-
003. Bua	-	86	25	38	-
004. Iluta	-	124	-	-	-
005. Barakati	72	91	9	131	-
006. Dunggala	118	-	31	7	-
007. Ilohungayo	115	96	-	-	-
008. Pilobuhuta	-	44	257	210	-
Jumlah	342	481	334	399	-

Sumber : Pemerintah Desa

*data tidak teredia

Tabel : 3.8 Lanjutan

Desa/Kelurahan	Pertambahan /Penggalian	Listrik dan Air	Konstruksi
(1)	(7)	(8)	(9)
001. Payunga	-	-	16
002. Huntu	-	-	8
003. Bua	-	-	9
004. Iluta	-	-	6
005. Barakati	-	-	12
006. Dunggala	-	-	8
007. Ilohungayo	25	3	14
008. Pilobuhuta	-	-	-
Jumlah	25	288	20

Sumber : Pemerintah Desa

*data tidak tersedia

SOSIAL

Tabel : 3.8 Lanjutan

Desa/Kelurahan	Perdagangan	Angkutan	Keuangan
(1)	(10)	(11)	(12)
001. Payunga	97	66	-
002. Huntu	24	31	1
003. Bua	18	4	-
004. Iluta	16	-	-
005. Barakati	112	79	-
006. Dunggala	95	45	-
007. Ilohungayo	72	74	-
008. Pilobuhuta	52	14	-
Jumlah	486	313	1

Sumber : Pemerintah Desa

*data tidak tersedia

Tabel : 3.8 Lanjutan

Desa/Kelurahan	Jasa-jasa			Jumlah	
	TNI/ POLRI	Pegawai			Jasa Lainnya
		Negeri	Swasta		
(1)	(13)	(14)	(15)	(16)	(17)
001. Payunga	11	81	29	89	376
002. Huntu	7	86	88	936	1272
003. Bua	10	71	-	21	101
004. Iluta	10	68	-	-	218
005. Barakati	11	90	15	-	612
006. Dunggala	4	30	33	105	388
007. Ilohungayo	4	89	29	88	519
008. Pilobuhuta	-	34	30	46	687
Jumlah	57	549	224	1285	4173

Sumber : Pemerintah Desa

*data tidak tersedia

SOSIAL

Tabel : 3.9 Jumlah Pencari Kerja Yang Terdaftar dan Yang Ditempatkan Menurut Tingkat Pendidikan Yang di Tamatkan dan Jenis Kelamin di Kecamatan Batudaa, 2014

Tingkat Pendidikan Yang di Tamatkan	Terdaftar			Di Tempatkan		
	Laki-laki	Perempuan	Jumlah	Laki-laki	Perempuan	Jumlah
(1)	(2)	(3)	(4)	(5)	(6)	(7)
SD Ke bawah						
SLTP						
SLTA						
SLTA Ke atas						
Jumlah						

Sumber :

Tabel : 3.10 Persentase Penduduk Usia 10 Tahun Keatas Menurut Status Perkawinan di Kecamatan Batudaa, 2014

Umur	Belum Kawin	Kawin	Cerai Hidup	Cerai Mati
(1)	(2)	(3)	(4)	(5)
Laki-laki				
<25	685	470	5	15
25_49	720	936	22	61
50+	53	497	9	61
Perempuan				
<25	992	525	9	34
25_49	547	1031	28	76
50+	64	378	12	135

Sumber : Pemerintah Desa

SOSIAL

Tabel : 3.11 Jumlah Rumah Tangga Penerima Bantuan Menurut Jenis Bantuan dirinci per Desa/Kelurahan, 2015

Desa/Kelurahan	Jenis Bantuan/			
	Raskin	BLT	P2KP	Lainnya/
(1)	(2)	(3)	(4)	(5)
001. Payunga	172	172	-	-
002. Huntu	78	78	80	-
003. Bua	122	122	30	-
004. Iluta	153	-	-	-
005. Barakati	111	127	30	10
006. Dunggala	-	-	-	-
007. Ilohungayo	136	136	-	70
008. Pilobuhuta	-	-	-	-
Jumlah	772	635	140	80

Sumber : Pemerintah Desa

*data tidak tersedia

Sosial

Pendidikan

(Narasi)

Kesehatan dan Keluarga Berencana

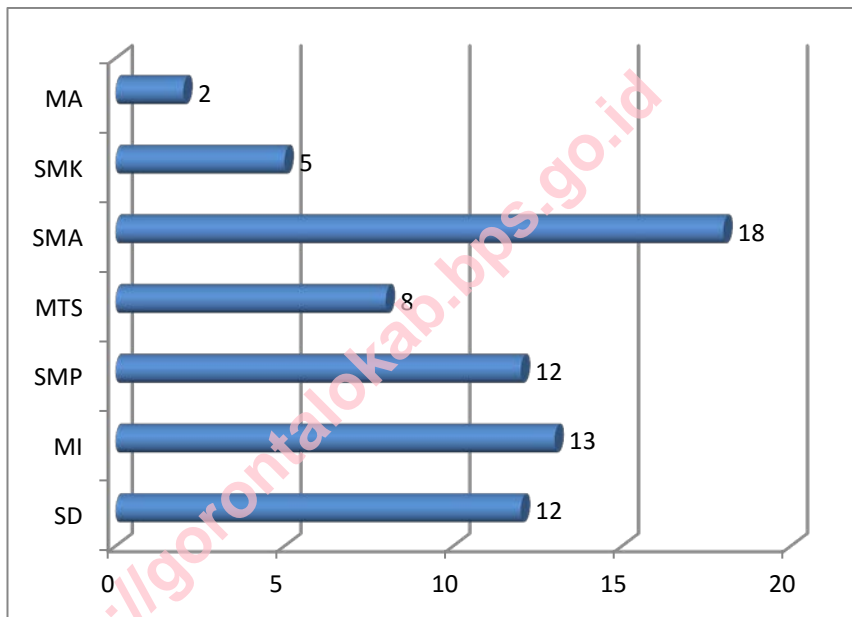
(Narasi)

Agama

(Narasi)

SOSIAL

Gambar4. Rasio Murid-Guru Menurut Jenjang Pendidikan di Kecamatan Batudaa, 2013/2014



Sumber :

<http://gorontalo.kab.bps.go.id>
<http://lgoi>

4.1 Pendidikan

Tabel 4.1.1 Banyaknya Sekolah, Murid, Guru, dan Rasio Murid-Guru Paud Menurut Kelurahan di Kecamatan Batudaa, TA 2013/2014

Desa/ Kelurahan	Sekolah	Murid			Guru		Rasio Murid Guru	
		L	P	Jumlah	L	P		Jumlah
(1)	(2)	(3)	(4)	(5)	(6)	(7)	(8)	(9)
001. Payunga		39	25	64			6	
002. Huntu		15	10	25			2	
003. Bua		22	27	49			4	
004. Iluta		19	13	32			2	
005. Barakati		16	10	26			2	
006. Dunggala		17	7	24			2	
007. Ilohungayo		-	-	-			-	
008. Pilobuhuta		11	9	20			2	
Jumlah		139	101	240			20	

Catatan : L = Laki-laki

P = Perempuan

Sumber : Diknas Kec. Batudaa

SOSIAL

Tabel 4.1.2 Banyaknya Sekolah, Murid, Guru, dan Rasio Murid-Guru Taman Kanak-Kanak (TK) Menurut Kelurahan di Kecamatan Batudaa, TA 2013/2014

Desa/ Kelurahan	Sekolah	Murid			Guru			Rasio Murid Guru
		L	P	Jumlah	L	P	Jumlah	
(1)	(2)	(3)	(4)	(5)	(6)	(7)	(8)	(9)
001. Payunga		12	19	31			2	
002. Huntu		15	7	22			3	
003. Bua		24	26	50			4	
004. Iluta		26	13	39			4	
005. Barakati		30	39	69			9	
006. Dunggala		-	-	-			-	
007. Ilohungayo		20	22	42			4	
008. Pilobuhuta		23	17	40			3	
Jumlah		150	143	293			29	

Catatan : L = Laki-laki

P = Perempuan

Sumber : Diknas Kec. Baudaa

Tabel 4.1.3 Banyaknya Sekolah, Murid, Guru, dan Rasio Murid-Guru Raudatul Athfal/ Bustanul Athfal Menurut Kelurahan di Kecamatan Batudaa, TA 2013/2014

Desa/ Kelurahan	Sekolah	Murid			Guru			Rasio Murid Guru
		L	P	Jumlah	L	P	Jumlah	
(1)	(2)	(3)	(4)	(5)	(6)	(7)	(8)	(9)
001. Payunga								
002. Huntu								
003. Bua								
004. Iluta								
005. Barakati								
006. Dunggala								
007. Ilohungayo								
008. Pilobuhuta								
Jumlah								

Catatan : L = Laki-laki

P = Perempuan

Sumber :

SOSIAL

Tabel 4.1.4 Banyaknya Sekolah, Murid, Guru, dan Rasio Murid-Guru Sekolah Dasar (SD) Menurut Kelurahan di Kecamatan Batudaa, TA 2013/2014

Desa/ Kelurahan	Sekolah	Murid			Guru			Rasio Murid Guru
		L	P	Jumlah	L	P	Jumlah	
(1)	(2)	(3)	(4)	(5)	(6)	(7)	(8)	(9)
001. Payunga	1	177	171	348			24	
002. Huntu	1	152	118	270			25	
003. Bua	1	72	70	142			17	
004. Iluta	1	151	136	287			22	
005. Barakati	1	146	132	278			25	
006. Dunggala	1	80	69	149			12	
007. Ilohungayo	1	208	169	377			27	
008. Pilobuhuta	-	-	-	-			-	
Jumlah	7	986	865	1851			152	

Catatan : L = Laki-laki

P = Perempuan

Sumber : Diknas Kec. Batudaa

Tabel 4.1.5 Banyaknya Sekolah, Murid, Guru, dan Rasio Murid-Guru Madrasah Ibtidaiyah (MI) Menurut Kelurahan di Kecamatan Batudaa, TA 2013/2014

Desa/ Kelurahan	Sekolah	Murid			Guru			Rasio Murid Guru
		L	P	Jumlah	L	P	Jumlah	
(1)	(2)	(3)	(4)	(5)	(6)	(7)	(8)	(9)
001. Payunga	1	98	69	176			13	
002. Huntu	-	-	-	-			-	
003. Bua	-	-	-	-			-	
004. Iluta	-	-	-	-			-	
005. Barakati	-	-	-	-			-	
006. Dunggala	-	-	-	-			-	
007. Ilohungayo	-	-	-	-			-	
008. Pilobuhuta	-	-	-	-			-	
Jumlah	1	98	69	176			13	

Catatan : L = Laki-laki
P = Perempuan

Sumber :

SOSIAL

Tabel 4.1.6 Banyaknya Sekolah, Murid, Guru, dan Rasio Murid-Guru Sekolah Menengah Pertama (SMP) Menurut Kelurahan di Kecamatan Batudaa, TA 2013/2014

Desa/ Kelurahan	Sekolah	Murid			Guru			Rasio Murid Guru
		L	P	Jumlah	L	P	Jumlah	
(1)	(2)	(3)	(4)	(5)	(6)	(7)	(8)	(9)
001. Payunga	-	-	-	-	-	-	-	-
002. Huntu	-	-	-	-	-	-	-	-
003. Bua	-	-	-	-	-	-	-	-
004. Iluta	-	-	-	-	-	-	-	-
005. Barakati	1	79	102	181	-	-	16	-
006. Dunggala	-	-	-	-	-	-	-	-
007. Ilohungayo	-	-	-	-	-	-	-	-
008. Pilobuhuta	1	201	196	397	-	-	30	-
Jumlah	2	280	298	578			46	

Catatan : L = Laki-laki

P = Perempuan

Sumber : Diknas Kec. Batudaa

Tabel 4.1.7 Banyaknya Sekolah, Murid, Guru, dan Rasio Murid-Guru Sekolah Menengah Pertama Muhammadiyah (SMP) Menurut Kelurahan /Desa di Kecamatan Batudaa, TA 2013/2014

Desa/ Kelurahan (1)	Sekolah (2)	Murid			Guru			Rasio Murid Guru (9)
		L (3)	P (4)	Jumlah (5)	L (6)	P (7)	Jumlah (8)	
001. Payunga	-	-	-	-	-	-	-	-
002. Huntu	-	-	-	-	-	-	-	-
003. Bua	-	-	-	-	-	-	-	-
004. Iluta	-	-	-	-	-	-	-	-
005. Barakati	-	-	-	-	-	-	-	-
006. Dunggala	-	-	-	-	-	-	-	-
007. Ilohungayo	1	59	78	137	-	-	17	
008. Pilobunuta	-	-	-	-	-	-	-	-
Jumlah		59	78	137			17	

Catatan : L = Laki-laki

P = Perempuan

Sumber : Diknas Kec. Batudaa

SOSIAL

Tabel Banyaknya Sekolah, Murid, Guru, dan Rasio Murid-Guru
4.1.8 Sekolah Menengah Atas Muhammadiyah (SMA) Menurut Kel/ Desa
di Kecamatan Batudaa, TA 2013/2014

Desa/ Kelurahan	Sekolah	laki-laki	Perempuan	Jumlah
(1)				(2)
001. Payunga				
002. Huntu				
003. Bua				
004. Iluta				
005. Barakati				
006. Dunggala				
007. Ilohungayo	1	113	144	257
008. Pilobuhuta				14
Jumlah				

Catatan : L = Laki-laki

P = Perempuan

Sumber : Diknas Kec. Batudaa

Tabel 4.1.9 Banyaknya Sekolah, Murid, Guru, dan Rasio Murid-Guru Sekolah Menengah Kejuruan (SMK) Menurut Kelurahan di Kecamatan Batudaa, TA 2013/2014

Desa/ Kelurahan	Sekolah	Murid			Guru			Rasio Murid Guru
		L	P	Jumlah	L	P	Jumlah	
(1)	(2)	(3)	(4)	(5)	(6)	(7)	(8)	(9)
001. Payunga	-	-	-	-	-	-	-	-
002. Huntu	-	-	-	-	-	-	-	-
003. Bua	-	-	-	-	-	-	-	-
004. Iluta	-	-	-	-	-	-	-	-
005. Barakati	-	-	-	-	-	-	-	-
006. Dunggala	1	458	374	853	-	-	48	-
007. Ilohungayo	-	-	-	-	-	-	-	-
008. Pilobuhuta	-	-	-	-	-	-	-	-
Jumlah	1	458	374	853			48	

Catatan : L = Laki-laki

P = Perempuan

Sumber : Diknas Kecamatan Batudaa

SOSIAL

Tabel 4.1.11 Banyaknya Sekolah, Murid, Guru, dan Rasio Murid-Guru Madrasah Aliyah (MA) Menurut Kelurahan di Kecamatan Batudaa, TA 2013/2014

Desa/ Kelurahan	Sekolah	Murid			Guru			Rasio Murid Guru
		L	P	Jumlah	L	P	Jumlah	
(1)	(2)	(3)	(4)	(5)	(6)	(7)	(8)	(9)
001. Payunga	-	-	-	-	-	-	-	-
002. Huntu	-	-	-	-	-	-	-	-
003. Bua	-	-	-	-	-	-	-	-
004. Iluta	-	-	-	-	-	-	-	-
005. Barakati	-	-	-	-	-	-	-	-
006. Dunggala	-	-	-	-	-	-	-	-
007. Ilohungayo	-	-	-	-	-	-	-	-
008. Pilobuhuta	-	-	-	-	-	-	-	-
Jumlah	1	113	144	257			14	

Catatan : L = Laki-laki
P = Perempuan

Sumber :

4.2 Kesehatan dan Keluarga Berencana

Tabel : 4.2.1 Banyaknya Fasilitas Kesehatan di Kecamatan Batudaa, Tahun 2012-2014

Jenis Fasilitas	2012	2013	2014
(1)	(2)	(3)	
Rumah Sakit			-
Rumah Bersalin			-
Puskesmas			1
Posyandu			10
Klinik/Balai Kesehatan			-
Polindes			2
Apotek			1
Jumlah			4

Sumber : Puskesmas Batudaa

SOSIAL

Tabel : 4.2.2 Jumlah Sarana Kesehatan dirinci per Desa/Kelurahan, 2014

Desa/ Kelurahan	Sarana Kesehatan					
	Puskes mas	Puskesmas Pembantu	Puskesmas Keliling	Posyandu	Polindes	Apotek
(1)	(2)	(3)	(4)	(5)	(6)	(7)
001. Payunga	1	-	1	-	1	1
002. Huntu	-	-	-	-	-	-
003. Bua	-	1	-	-	-	-
004. Iluta	-	1	-	-	-	-
005. Barakati	-	-	-	-	-	-
006. Dunggala	-	-	-	-	-	-
007. Ilohungayo	-	-	-	-	-	-
008. Pilobuhuta	-	-	-	-	1	-
Jumlah	1	2	-1	-	1	1

Sumber : Puskesmas Batudaa

Tabel : 4.2.3 Jumlah Tenaga Kesehatan dirinci perDesa/Kelurahan, 2014

Desa/ Kelurahan	Tenaga Kesehatan				
	Dokter	Perawat / Mantri	Bidan Terlatih	Dukun Bayi	Bidan Kampung
(1)	(2)	(3)	(4)		
001. Payunga	1	7	1	-	2
002. Huntu	-	-	-	-	2
003. Bua	-	-	1	-	2
004. Iluta	-	1	1	-	2
005. Barakati	-	-	1	-	2
006. Dunggala	-	-	-	-	2
007. Ilohungayo	-	2	-	-	2
008. Pilobuhuta	-	-	1	-	2
Jumlah	1	10	5	-	16

Sumber : Puskesmas Batudaa

SOSIAL

Tabel : 4.2.4 Banyaknya Kelahiran Menurut Penolong Kelahiran di Kecamatan Batudaa Tahun 2012-2014

Tahun	Tenaga Kesehatan ¹⁾	Non Tenaga Kesehatan ²⁾	Jumlah	Persentase Tenaga Kesehatan
(1)	(2)	(3)	(4)	(5)
2012	11			
2013	11			
2014	12			

Catatan :

1) Terdiri Dari Dokter dan Bidan

2) Dukun

Sumber : Puskesmas Batudaa

Tabel 4.2.5 Banyaknya Balita Yang Pernah Mendapat Imunisasi Menurut Jenis Imunisasi di Kecamatan Batudaa, 2014

Desa/ Kelurahan	Jenis Imunisasi							
	BCG	DPT			Polio			
		1	2	3	1	2	3	4
(1)	(2)	(3)	(4)	(5)	(6)	(7)	(8)	(9)
001. Payunga	40	40				40		
002. Huntu	26	27				27		
003. Bua	21	25				25		
004. Iluta	30	31				31		
005. Barakati	40	39				39		
006. Dunggala	32	33				33		
007. Ilohungayo	30	31				31		
008. Pilobuhuta	26	27				27		
Jumlah	245	253				253		

Sumber : Puskesmas Batudaa

SOSIAL

Tabel 4.2.5 Lanjutan

Desa/ Kelurahan	Jenis Imunisasi			Campak
	Hepatitis B			
	1	2	3	
(1)	(10)	(11)	(12)	(13)
001. Payunga	40			43
002. Huntu	27			25
003. Bua	25			24
004. Iluta	31			32
005. Barakati	39			42
006. Dunggala	33			35
007. Ilohungayo	31			33
008. Pilobuhuta	27			28
Jumlah	253			262

Sumber : Puskesmas Batudaa

Tabel : 4.2.6 Jumlah Kasus 10 Penyakit Terbanyak di Kecamatan Batudaa, 2014

Jenis Penyakit (1)	Banyaknya Kasus (2)
1.	
2.	
3.	
4.	
5.	
6.	
7.	
8.	
9.	
10.	

Sumber :

SOSIAL

Tabel : 4.2.7 Jumlah Kasus HIV/AIDS, IMS, DBD, Diare, TB, dan Malaria Menurut Kelurahan, di Kecamatan Batudaa, 2014

Kelurahan	HIV/AIDS	IMS	DBD	Diare	TB	Malaria
(1)	(2)	(3)	(4)	(5)	(6)	(7)
001. Payunga	-	-	-	6	-	-
002. Huntu	-	-	-	1	-	-
003. Bua	-	-	-	3	-	-
004. Iluta	-	-	-	3	-	-
005. Barakati	-	-	-	3	-	-
006. Dunggala	-	-	-	2	-	-
007. Ilohungayo	-	-	-	1	-	-
008. Pilobuhuta	-	-	-	1	-	-
Kecamatan Batudaa	-	-	-	20	-	-

Sumber : Puskesmas Batudaa

Tabel : 4.2.8 Banyaknya Klinik KB, Pos KB dan Petugas KB dirinci per Desa/Kelurahan, 2014

Desa/Kelurahan	Klinik KB	Pos KB	Tenaga Medis	Petugas KB	Tenaga Penerangan
(1)	(2)	(3)	(4)	(5)	(6)
001. Payunga					
002. Huntu					
003. Bua					
004. Iluta					
005. Barakati					
006. Dunggala					
007. Ilohungayo					
008. Pilobuhuta					
Jumlah					

Sumber :

SOSIAL

Tabel : 4.2.9 Banyaknya Pasangan Usia Subur (PUS) dan Peserta KB Menurut Desa/ Kelurahan di Kecamatan Batudaa, 2014

Desa/ Kelurahan (1)	PUS (2)	Peserta KB							Jumlah (10)
		IUD (3)	PIL (4)	KDM (5)	OV (6)	OPR (7)	STK (8)	IMPL (9)	
001. Payunga	419	60	34	8	4	-	134	52	711
002. Huntu	210	28	42	3	2	6	40	31	362
003. Bua	278	52	32	3	4	1	38	66	474
004. Iluta	331	56	49	9	3	2	63	51	564
005. Barakati	440	52	91	9	4	4	67	84	751
006. Dunggala	312	50	72	7	-	-	40	56	537
007. Ilohungayo	334	58	57	7	5	-	66	41	568
008. Pilobuhuta	289	46	62	3	2	1	39	54	496
Jumlah	2613	402	439	49	24	14	487	435	4463

Sumber : Puskesmas Batudaa

**Tabel : Jumlah Keluarga Menurut Penggunaan Fasilitas
4.2.10 Tempat Buang Air Besar dirinci per Desa, 2014**

Desa/ Kelurahan	Status Kepemilikan Jamban			Tidak Memakai Jamban
	Sendiri	Bersama	Umum	
(1)	(2)	(3)	(4)	(5)
001. Payunga	274	44	143	122
002. Huntu	120	107	54	73
003. Bua	228	43	100	92
004. Iluta	305	88	94	62
005. Barakati	263	38	44	290
006. Dunggala	143	32	64	165
007. Ilohungayo	259	34	93	63
008. Pilobuhuta	173	53	69	110
Jumlah	1765	439	661	977

Sumber : Pemerintah Desa

SOSIAL

4.3 Agama

Tabel : 4.3.1 Jumlah Penduduk Menurut Pemeluk Agama yang Dianut dirinci per Desa/Kelurahan,2014

Desa/ Kelurahan	Islam	Protestan	Katolik	Pantekosta	Hindu	Budha
(1)	(2)	(3)	(4)	(5)	(6)	(7)
001. Payunga	2214	-	-	-	-	-
002. Huntu	1213	-	-	-	-	-
003. Bua	1608	-	-	-	-	-
004. Iluta	2096	-	-	-	-	-
005. Barakati	2278	-	-	-	-	-
006. Dunggala	1671	6	-	-	-	-
007. Ilohungayo	1787	-	-	-	-	-
008. Pilobuhuta	1531	-	-	-	-	-
Jumlah	14392	6	-	-	-	-

Sumber :

*data tidak tersedia

Tabel : 4.3.2 Jumlah Tempat Ibadah dirinci per Desa/Kelurahan, 2014

Desa/ Kelurahan	Mesjid	Musholla	Gereja	Klenteng	Wihara
(1)	(2)	(3)	(4)	(5)	(6)
001. Payunga	4	-	-	-	-
002. Huntu	3	-	-	-	-
003. Bua	3	-	-	-	-
004. Iluta	4	-	-	-	-
005. Barakati	6	1	-	-	-
006. Dunggala	3	-	-	-	-
007. Ilohungayo	4	-	-	-	-
008. Pilobuhuta	2	-	-	-	-
Jumlah	27	1	-	-	-

Sumber : Pemerintah Desa

*data tidak tersedia

SOSIAL

Tabel : 4.3.3 Jumlah Sarana Olahraga Menurut Jenis Olahraga dirinci per Desa, 2014

Desa/ Kelurahan	Sepak Bola	Bola Volley	Bulu Tangkis	Takraw	Tenis Meja
	Football	Volley Ball	Badminton		
(1)	(2)	(3)	(4)	(5)	(6)
001. Payunga	1	1	1	1	1
002. Huntu	1	-	1	1	1
003. Bua	1	-	1	1	-
004. Iluta	1	-	-	-	-
005. Barakati	-	2	-	1	1
006. Dunggala	1	-	-	2	2
007. Ilohungayo	-	-	2	1	3
008. Pilobuhuta	-	1	1	1	4
Jumlah	5	4	6	8	12

Sumber : Pemerintah Desa

*data tidak tersedia

Tabel: 4.3.4 Jumlah Penduduk Menurut Status Perkawinan Diperinci Per Desa, 2014

Desa/ Kelurahan	Status Perkawinan		Cerai		Jumlah
	Bekum Kawin	Kawin	Hidup	Mati	
(1)	(2)	(3)	(4)	(5)	(6)
001. Payunga	476	32	-	102	610
002. Huntu	627	513	14	59	1213
003. Bua	227	648	26	88	989
004. Iluta	-	452	-	-	-
005. Barakati	1058	1086	25	109	2278
006. Dunggala	795	876	-	57	1728
007. Ilohungayo	909	898	14	77	1898
008. Pilobunuta	831	644	10	46	1531
Jumlah	4923	5131	89	538	10247

*data tidak tersedia

Sumber: Pemerintah Desa

Tabel: 4.3.5 Jumlah Buku Nikah yang dikeluarkan oleh KUA Kecamatan Batudaa, 2011-2014

Tahun	2012	2013	2014
(1)	(2)	(3)	(4)
Jumlah	138	150	168

Sumber : KUA Kecamatan Batudaa

Pertanian

Tanaman Pangan

(Narasi)

Hortikultura

(Narasi)

Perkebunan

(Narasi)

Peternakan

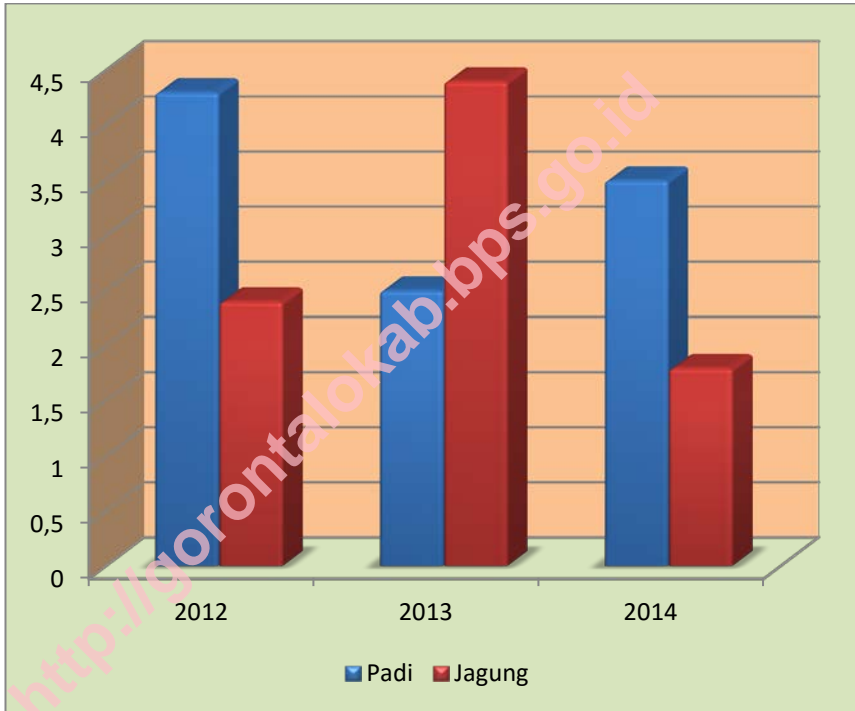
(Narasi)

Perikanan

(Narasi)

PERTANIAN

Gambar 5. Produktivitas Padi Sawah dan Jagung di Kecamatan Batudaa (kuintal/ha), 2012-2014



Sumber :

5.1 Tanaman Pangan

Tabel 5.1.1 Luas Lahan Sawah di Rinci Menurut Jenis Pengairan dan Kelurahan di Kecamatan Batudaa, 2014

Desa/ Kelurahan	Irigasi			Tadah Hujan	Pasang Surut	Lainny a	Jumlah
	Teknis	Setengah Teknis	Sederhana				
(1)	(2)	(3)	(4)	(5)	(6)	(7)	(8)
001. Payunga	-	-	-	-	√	-	1
002. Huntu	-	-	-	-	-	-	-
003. Bua	-	-	-	-	-	-	-
004. Iluta	-	-	-	-	-	-	-
005. Barakati	-	-	-	-	-	-	-
006. Dunggala	-	-	-	-	-	-	-
007. Ilohungayo	-	-	-	-	√	-	1
008. Pilobuhuta	-	-	-	-	-	-	-
Kecamatan Batudaa	-	-	-	-	2	-	2

Sumber : BP3K Batudaa

PERTANIAN

Tabel 5.1.2 Luas Panen, Produksi dan produktivitas Padi (padi sawah dan padi ladang) Menurut Kelurahan di Kecamatan Batudaa, 2014

Desa/ Kelurahan	Padi Sawah			Padi Ladang		
	Luas Panen (ha)	Produksi (ton)	Produkti vitas (kuintal/ha)	Luas Panen (ha)	Produksi (ton)	Produkti vitas (kuintal/ha)
(1)	(2)	(3)	(4)	(5)	(6)	(7)
001. Payunga	5	8.5				
002. Huntu						
003. Bua						
004. Iluta						
005. Barakati						
006. Dunggala						
007. Ilohungayo	14.5	50				
008. Pilobuhuta						
Kecamatan Batudaa						

Sumber : BP3K Batudaa

Tabel 5.1.3 Luas Panen, Produksi dan produktivitas Jagung dan Kedelai Menurut Desa/Kelurahan di Kecamatan Batudaa, 2014

Desa/ Kelurahan	Jagung			Kedelai		
	Luas Panen (ha)	Produksi (ton)	Produktivitas (kuintal/ha)	Luas Panen (ha)	Produksi (ton)	Produktivitas (kuintal/ha)
(1)	(2)	(3)	(4)	(5)	(6)	(7)
001. Payunga						
002. Huntu						
003. Bua						
004. Iluta						
005. Barakati						
006. Dunggala						
007. Ilohungayo						
008. Piobuhuta						
Kecamatan Batudaa						

Sumber : Data Tidak Tersedia

PERTANIAN

Tabel 5.1.4 Luas Panen, Produksi dan produktivitas Kacang Tanah dan Kacang Hijau Menurut Desa/ Kelurahan di Kecamatan Batudaa, 2014

Desa/ Kelurahan	Kacang Tanah			Kacang Hijau		
	Luas Panen (ha)	Produksi (ton)	Produktivitas (kuintal/ha)	Luas Panen (ha)	Produksi (ton)	Produktivitas (kuintal/ha)
(1)	(2)	(3)	(4)	(5)	(6)	(7)
001. Payunga						
002. Huntu						
003. Bua						
004. Iluta						
005. Barakati						
006. Dunggala						
007. Ilohungayo						
008. Pilobuhuta						
Kecamatan Batudaa						

Sumber : Data tidak Tersedia

Tabel 5.1.5 Luas Panen, Produksi dan produktivitas Ubi Kayu dan Ubi Jalar Menurut Desa/ Kelurahan di Kecamatan Batudaa, 2014

Desa/ Kelurahan	Ubi Kayu			Ubi Jalar		
	Luas Panen (ha)	Produksi (ton)	Produktivitas (kuintal/ha)	Luas Panen (ha)	Produksi (ton)	Produktivitas (kuintal/ha)
(1)	(2)	(3)	(4)	(5)	(6)	(7)
001. Payunga						
002. Huntu						
003. Bua						
004. Iluta						
005. Barakati						
006. Dunggala						
007. Iihungayo						
008. Pilobuhuta						
Kecamatan Batudaa						

Sumber : Data Tidak Tersedi

PERTANIAN

Tabel 5.1.6 Luas Panen, Produksi, dan Produktivitas Padi Sawah di Kecamatan Batudaa, 2010-2014

Tahun	Luas Panen (ha)	Produksi (ton)	Produktivitas (kuintal/ha)
(1)	(2)	(3)	(4)
2010			
2011			
2012			
2013			
2014			

Sumber: Data Tidak Tersedia

Tabel 5.1.7 Luas Panen, Produksi, dan Produktivitas Jagung di Kecamatan Batudaa, 2010-2014

Tahun	Luas Panen (ha)	Produksi (ton)	Produktivitas (kuintal/ha)
(1)	(2)	(3)	(4)
2010			
2011			
2012			
2013			
2014			

Sumber: Data Tidak Tersedia

PERTANIAN

5.2 Hortikultura

Tabel 5.2.1 Luas Panen Tanaman Sayuran Menurut Desa/Kelurahan dan Jenis Sayuran di Kecamatan Batudaa, 2014

Desa/ Kelurahan	Bawang Merah	Cabe	Kentang	Kubis	wortel	Petsai	Lain nya
(1)	(2)	(3)	(4)	(5)	(6)	(7)	(8)
001. Payunga							
002. Huntu							
003. Bua							
004. Iluta							
005. Barakati							
006. Dunggala							
007. Ilohungayo							
008. Pilobuhuta							
<hr/>							
Kecamatan Batudaa							

Sumber :

Tabel 5.2.2 Produksi Tanaman Sayuran Menurut Kelurahan dan Jenis Sayuran di Kecamatan Batudaa (ton), 2014

Desa/ Kelurahan	Bawang Merah	Cabe	Kentang	Kubis	wortel	Petsai	Lain nya
(1)	(2)	(3)	(4)	(5)	(6)	(7)	(8)
001. Payunga							
002. Huntu							
003. Bua							
004. Iluta							
005. Barakati							
006. Dunggala							
007. Ilohungayo							
008. Pilobuhuta							
Kecamatan Batudaa							

Sumber :

PERTANIAN

Tabel 5.2.3 Produksi Buah-buahan Menurut Kelurahan dan Jenis Buah(ton)di Kecamatan Batudaa, 2014

Desa/ Kelurahan	Batudaa	Durian	Jeruk	Pisang	Pepaya	Nanas	Lain nya
(1)	(2)	(3)	(4)	(5)	(6)	(7)	(8)
001. Payunga							
002. Huntu							
003. Bua							
004. Iluta							
005. Barakati							
006. Dunggala							
007. Ilohungayo							
008. Pilobuhuta							
<hr/>							
Kecamatan Batudaa							
<hr/>							

Sumber :

5.3 Perkebunan

Tabel 5.3.1 Luas Tanaman Perkebunan Menurut Kelurahan dan Jenis Tanaman di Kecamatan Batudaa (ha), , 2014

Desa/ Kelurahan	Karet	Kelapa	Kelapa Sawit	Kopi	Lada	Kakao	Lainnya
(1)	(2)	(3)	(4)	(5)	(6)	(7)	(8)
001. Payunga							
002. Huntu							
003. Bua							
004. Iluta							
005. Barakati							
006. Dunggala							
007. Ilohungayo							
008. Pilobuhuta							
Kecamatan Batudaa							

Sumber :

PERTANIAN

**Tabel 5.3.2 Produksi Tanaman Perkebunan Menurut
Jenis Tanaman di Kecamatan Batudaa (ton) , 2014**

Desa/ Kelurahan	Karet	Kelapa	Kelapa Sawit	Kopi	Lada	Kakao	Lainnya
(1)	(2)	(3)	(4)	(5)	(6)	(7)	(8)
001. Payunga							
002. Huntu							
003. Bua							
004. Iluta							
005. Barakati							
006. Dunggala							
007. Ilohungayo							
008. Pilobuhuta							
<hr/> Kecamatan Batudaa <hr/>							

Sumber : Data Tidak Tersedia

Tabel : 5.3.3 Banyaknya Alat-alat Pertanian dirinci per Desa/ Kelurahan , 2014

Desa/ Kelurahan	Mesin Pengolah Pertanian				
	Traktor Roda Dua (unit)	Traktor Roda Empat (unit)			
		Mini	Sedang	Besar	Zaber
(1)	(2)	(3)	(4)	(5)	(6)
001. Payunga	-	-	-	-	-
002. Huntu	2	-	-	-	-
003. Bua	-	-	-	-	-
004. Iluta	-	-	-	-	-
005. Barakati	-	-	-	-	-
006. Dunggala	4	-	-	1	-
007. Ilohungayo	1	-	-	-	-
008. Pilobuhuta	-	-	-	-	-
Jumlah	7	-	-	1	-

Sumber : BP3k Batudaa

PERTANIAN

Tabel : 5.3.3 Lanjutan

Desa/ Kelurahan	Mesin Pemberantas Jasad Pengganggu (unit)				
	Hand Sprayer	Knapsack Power Sprayer	Skid Power Sprayer	Swing Fog	Empasan Tikus
(1)	(7)	(8)	(9)	(10)	(11)
001. Payunga	5	-	-	-	-
002. Huntu	6	-	-	-	-
003. Bua	4	-	-	-	-
004. Iluta	2	-	-	-	-
005. Barakati	7	-	-	-	-
006. Dunggala	11	-	-	-	-
007. Ilohungayo	8	-	-	-	-
008. Pilobuhuta	4	-	-	-	-
Jumlah	47	-	-	-	-

Sumber : BP3K Batudaa

Tabel : 5.3.3 Lanjutan

Desa/ Kelurahan	Pengolah Padi (unit)							
	Perontok Padi	Pengering Padi	Pembersih Gabah	Penyosoh Beras	Gil. Padi Kecil	Gil. Padi Besar	RMO Rubber Rol	Pompa Air
(1)	(12)	(13)	(14)	(15)	(16)	(17)	(18)	(19)
001. Payunga	-	-	-	-	-	-	-	-
002. Huntu	-	-	-	-	-	-	-	-
003. Bua	-	-	-	-	-	-	-	-
004. Iluta	-	-	-	-	-	-	-	-
005. Barakati	-	-	-	-	-	-	-	-
006. Dunggala	-	-	-	-	-	-	-	-
007. Ilohungayo	-	-	-	-	-	-	-	-
008. Pilobuhuta	-	-	-	-	-	-	-	-
Jumlah	-	-	-	-	-	-	-	-

Sumber :

PERTANIAN

5.4 Peternakan

Tabel : 5.4.1 Populasi Ternak Menurut Desa/ Kelurahan dan Jenis Ternak di Kecamatan Batudaa, 2014

Desa/ Kelurahan	Sapi Perah	Sapi Potong	Kerbau	Kuda	Kambing	Domba	Babi
(1)	(2)	(3)	(4)	(5)	(6)	(7)	(8)
001. Payunga	-	54	-	-	31	-	-
002. Huntu	-	42	-	-	137	-	-
003. Bua	-	45	-	-	20	-	-
004. Iluta	-	56	-	-	27	-	-
005. Barakati	-	43	-	-	48	-	-
006. Dunggala	-	31	-	-	74	-	-
007. Ilohungayo	-	171	-	-	104	-	-
008. Pilobuhuta	-	113	-	-	48	-	-
Kecamatan Batudaa	-	555	-	-	489	-	-

Sumber : Pemerintah Desa

Tabel 5.4.2 Populasi Unggas Menurut Desa/Kelurahan dan Jenis Unggas di Kecamatan Batudaa (ribu ekor), 2014

Desa/ Kelurahan	Ayam Kampung	Ayam Petelor	Ayam Pedaging	Itik
(1)	(2)	(3)	(4)	(5)
001. Payunga	1231	-	1000	-
002. Huntu	912	-	-	-
003. Bua	610	-	-	-
004. Iluta	1879	-	-	-
005. Barakati	2015	-	-	-
006. Dunggala	1015	-	-	-
007. Ilohungayo	137	-	2100	-
008. Pilobuhuta	2112	-	-	-
Kecamatan Batudaa	9911	-	3100	-

Sumber :Pemerintah Desa

PERTANIAN

Tabel : 5.4.3 Jumlah Ternak Yang dipotong Menurut Desa/ Kelurahan dan Jenis Ternak di Kecamatan Batudaa (ekor), 2014

Desa/ Kelurahan	Sapi	Kerbau	Kuda	Kambing	Domba	Babi
(1)	(2)	(3)	(4)	(5)	(6)	(7)
001. Payunga	-	-	-	-	-	-
002. Huntu	-	-	-	-	-	-
003. Bua	35	-	-	23	-	-
004. Iluta	-	-	-	-	-	-
005. Barakati	70	-	-	93	-	-
006. Dunggala	-	-	-	-	-	-
007. Ilohungayo	64	-	-	13	-	-
008. Pilobuhuta	191	-	1	69	-	-
Kecamatan Batudaa	360	-	1	198	-	-

Sumber :

*data tida tersedia

5.5 Perikanan

Tabel : 5.5.1 Jumlah Nelayan, Sarana Penangkapan dan Produksi Ikan dirinci per Desa/Kelurahan, 2014

Desa/Kelurahan	Nelayan (orang)		Produksi Ikan (ton)			
	Perikanan Laut	Perikanan Darat	Laut	Darat		
				Danau	Tam Bak	Ko Lam
(1)	(2)	(3)	(4)	(5)	(6)	(7)
001. Payunga	-	10	-	-	-	-
002. Huntu	-	15	-	-	-	-
003. Bua	-	54	-	-	-	-
004. Iluta	-	110	-	-	-	-
005. Barakati	-	30	-	-	-	-
006. Dunggala	-	10	-	-	-	-
007. Ilohungayo	-	20	-	-	-	-
008. Pilobuhuta	-	10	-	-	-	-
Jumlah	-	259	-	-	-	-

Sumber : Pemerintah Desa

PERTANIAN

Tabel : 5.5.2 Jumlah Perahu/Kapal Menurut Desa/ Kelurahan dan Jenis Kapal di Kecamatan Batudaa, 2014

Desa/ Kelurahan	Perahu Tanpa Motor	Perahu Motor Tempel	Kapal Motor
(1)	(2)	(3)	(4)
001. Payunga	10	-	-
002. Huntu	5	-	-
003. Bua	10	-	-
004. Iluta	50	-	-
005. Barakati	25	-	-
006. Dunggala	-	-	-
007. Ilohungayo	20	-	-
008. Pilobuhuta	7	-	-
Kecamatan Batudaa	127	-	-

Sumber : Pemerintah Desa

Perindustrian dan Energi

Perindustrian

(Narasi)

Energi

(Narasi)

<http://gorontalokab.bps.go.id>
<http://gorontalokab.bps.go.id>

PERINDUSTRIAN DAN ENERGI

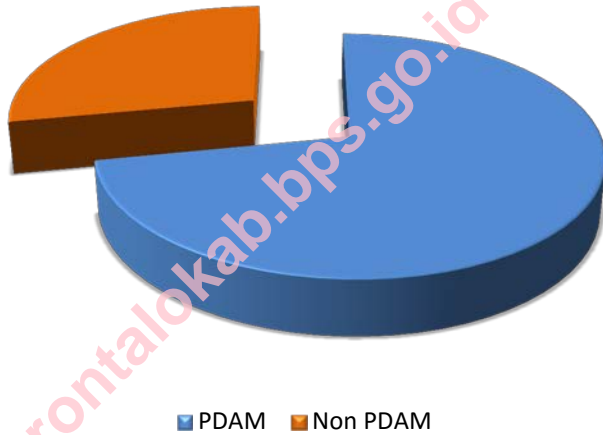
Gambar 6.1 Persentase Pelanggan Listrik PLN dan Non PLN di Kecamatan Batudaa, 2014



Sumber :

<http://gorontalokab.bps.go.id>
<http://goronta>

Gambar 6.2 Persentase Pelanggan Air Bersih yang Menggunakan PDAM dan Non PDAM di Kecamatan Batudaa, 2014



Sumber

PERINDUSTRIAN DAN ENERGI

6.1 Perindustrian

Tabel 6.1.1 Jumlah Unit Usaha Industri Pertanian dan Kehutanan Menurut Jenis/Komoditi Industri dirinci per Desa/ Kelurahan, 2014

Desa/ Kelurahan	Peng- asapan Ikan	Minyak Kelapa	Roti/ Kue Ke- ring	Gula Pasir/ Aren	Es Batu
(1)	(2)	(3)	(4)	(5)	(6)
001. Payunga	-	3	14	-	6
002. Huntu	-	-	4	-	2
003. Bua	-	-	2	-	-
004. Iluta	-	-	-	-	-
005. Barakati	-	3	5	-	5
006. Dunggala	-	1	1	-	10
007. Ilohungayo	-	2	-	-	16
008. Pilobuhuta	-	-	1	-	-
Jumlah	1	40	27	-	39

Sumber : Pemerintah Desa

*data tidak tersedia

Tabel 6.1.1

Lanjutan

Desa/Kelurahan	Es Lilin	Tempe Tahu	Kue Basah	Garam Rakyat	Anyaman Rotan & Bambu
(1)	(7)	(8)	(9)	(10)	(11)
001. Payunga	2	-	44	-	1
002. Huntu	1	-	4	-	-
003. Bua	-	-	8	-	-
004. Iluta	-	-	8	-	-
005. Barakati	-	-	21	-	-
006. Dunggala	-	-	8	-	-
007. Ilohungayo	16	1	41	-	-
008. Pilobuhuta	-	-	13	-	-
Jumlah	19	1	160	-	1

Sumber :Pemerintah Desa

*data tidak tersedia

PERINDUSTRIAN DAN ENERGI

Tabel 6.1.1

Lanjutan

Desa/ Kelurahan	Pembuat Kasur	Meubel Kayu	Meubel Rotan	Percetakan/ Penerbitan Foto
(1)	(12)	(13)	(14)	(15)
001. Payunga	-	1	1	2
002. Huntu	-	1	-	1
003. Bua	-	2	-	-
004. Iluta	-	-	-	1
005. Barakati	-	3	-	6
006. Dunggala	-	-	-	1
007. Ilohungayo	-	-	-	1
008. Pilobuhuta	-	10	-	-
Jumlah	-	17	1	12

Sumber : Pemerintah Desa

*data tidak tersedia

Tabel 6.1.1

Lanjutan

Desa/ Kelurahan	Sapu Ijuk DII	Ukiran dari kayu	Polish Rotan	Penggo- rgan/ Pengasinan Ikan
(1)	(16)	(17)	(18)	(19)
001. Payunga	-	1	1	-
002. Huntu	5	-	-	-
003. Bua	-	-	-	-
004. Iluta	-	-	-	-
005. Barakati	-	-	-	-
006. Dunggala	11	-	-	-
007. Ilohungayo	49	-	-	-
008. Pilobuhuta	-	-	-	-
Jumlah	65	1	1	-

Sumber : Pemerintah Desa

*data tidak tersedia

PERINDUSTRIAN DAN ENERGI

**Tabel 6.1.2 Jumlah Unit Usaha Aneka Industri Menurut Jenis/
Komoditi dirinci per Desa/Kelurahan, Tahun 2015**

Desa/Kelurahan	Bordir Spray/ Taplak Meja	Jala Ikan	Pakaian Jadi (Konveksi)	Sulaman Krawang	Sulaman Bordir	Kris tik
(1)	(2)	(3)	(4)	(5)	(6)	(7)
001. Payunga	-	-	1	-	-	-
002. Huntu	-	-	-	6	-	1
003. Bua	-	-	-	-	-	-
004. Iluta	-	-	-	2	-	-
005. Barakati	-	-	-	-	-	-
006. Dunggala	-	-	-	1	-	-
007. Ilohungayo	-	-	-	27	-	-
008. Pilobuhuta	-	-	-	24	-	-
Jumlah	-	-	1	60	-	1

Sumber : Pemerintah Desa

*data tidak tersedia

Tabel 6.1.2

Lanjutan

Desa/Kelurahan	Jahit Pakaian	Reparasi Mobil	Reparasi Sepeda Motor	Reparasi Sepeda	Reparasi & Pembuat Bendi
(1)	(8)	(9)	(10)	(11)	(12)
001. Payunga	6	-	1	-	-
002. Huntu	4	-	-	-	-
003. Bua	5	-	-	-	-
004. Iluta	6	-	-	-	-
005. Barakati	9	-	3	-	-
006. Dunggala	1	-	-	-	-
007. Ilohungayo	2	-	2	1	-
008. Pilobuhuta	2	-	-	-	-
Jumlah	35	-	6	1	-

Sumber : pemerintah Desa

* data tidak tersedia

PERINDUSTRIAN DAN ENERGI

Tabel 6.1.2 Lanjutan

Desa/Kelurahan	Tambal Ban	Cup Salon	Reparasi Jam, Radio, TV	Reparasi Sepatu	Las Listrik Karbit
(1)	(13)	(14)	(15)	(16)	(17)
001. Payunga	-	-	-	-	-
002. Huntu	-	1	-	-	-
003. Bua	-	-	2	-	2
004. Iluta	-	-	-	-	-
005. Barakati	-	1	1	-	-
006. Dunggala	-	-	-	-	-
007. Ilohungayo	-	1	-	-	-
008. Pilobuhuta	-	-	-	-	-
Jumlah	-	3	3	-	2

Sumber : Pemerintah desa

* data tidak tersedia

Tabel 6.1.3 Jumlah Unit Usaha Industri Logam, Mesin dan Kimia Menurut Jenis/Komoditi dirinci per Desa/Kelurahan, 2014

Desa/Kelurahan	Foto Studio	Vulkansir Ban	Pembuat Kapur	Barang dari Semen	Batu-Bata	Gen ting	Pemimpil Jagung
(1)	(2)	(3)	(4)	(5)	(6)	(7)	(8)
001. Payunga	-	-	-	2	-	-	-
002. Huntu	1	1	-	-	-	-	-
003. Bua	-	-	-	-	-	-	-
004. Iluta	-	3	-	-	-	-	-
005. Barakati	4	-	-	-	1	-	-
006. Dunggala	-	-	-	-	36	-	-
007. Ilohungayo	1	-	-	1	35	-	-
008. Pilobuhuta	-	-	-	-	-	-	-
Jumlah	6	4	-	3	72	-	-

Sumber : Pemerintah Desa

*data tidak tersedia

PERINDUSTRIAN DAN ENERGI

6.2 Energi

Tabel 6.2.1 Jumlah Rumah Tangga yang Menggunakan Alat Penerangan dan Sumber Air Minum dirinci per Desa/Kelurahan, 2014

Desa/Kelurahan	Alat Penerangan	
	Listrik	Lampu botol/ Aladin
(1)	(2)	(3)
001. Payunga	419	-
002. Huntu	270	7
003. Bua	336	-
004. Iluta	396	17
005. Barakati	420	17
006. Dunggala	452	-
007. Ilohungayo	303	4
008. Pilobuhuta	262	38
Jumlah	2858	83

Sumber : Pemerintah Desa

*data tidak tersedia

Tabel 6.2.1 Lanjutan

Desa/Kelurahan	Sumber Air Minum					
	PAM	Pompa	Sumur	Mata Air	Sungai Danau	Air Hujan
(1)	(4)	(5)	(6)	(7)	(8)	(9)
001. Payunga	205	-	141	-	-	-
002. Huntu	98	-	160	-	-	-
003. Bua	249	-	87	-	-	-
004. Iluta	55	136	213	-	-	-
005. Barakati	297	2	103	112	-	-
006. Dunggala	116	1	74	55	-	-
007. Ilohungayo	142	74	244	-	-	-
008. Pilobuhuta	-	-	327	51	-	-
Jumlah	1162	213	1349	218	-	-

Sumber : Pemerintah Desa

* data tidak tersedia

PERINDUSTRIAN DAN ENERGI

Tabel 6.2.2 Jumlah Pelanggan Listrik dan Air Ledeng dirinci per Desa/Kelurahan, 2014

Desa/Kelurahan	Pelanggan Listrik		Pelanggan Air Bersih	
	PLN	Non PLN	PDAM	Non PDAM
(1)	(2)	(3)	(4)	(5)
001. Payunga	419	-	205	141
002. Huntu	250	20	98	160
003. Bua	336	-	249	87
004. Iluta	396	17	55	349
005. Barakati	420	17	297	217
006. Dunggala	452	-	116	130
007. Ilohungayo	303	4	142	318
008. Pilobuhuta	262	38	-	378
Jumlah	2838	96	1162	1780

Sumber : Pemerintah Desa

*data tidak tersedia

**Tabel 6.2.3 Jumlah Rumah Tangga Usaha Penggalian/
Pertambangan Rakyat dirinci per Desa/Kelurahan,
2014**

Desa/ Kelurahan	Emas	Pasir	Tanah	Kerikil	Batu Karang	Batu Gunung
(1)	(2)	(3)	(4)	(5)	(6)	(7)
001. Payunga	-	-	-	-	-	-
002. Huntu	-	-	-	-	-	-
003. Bua	-	10	-	-	-	-
004. Iluta	-	-	-	-	-	-
005. Barakati	-	-	-	-	-	-
006. Dunggala	-	-	-	-	-	2
007. Ilohungayo	-	15	-	-	-	-
008. Pilobuhuta	-	13	-	-	-	40
Jumlah	-	38	-	-	-	42

Sumber : Pemerintah Desa

*data tidak tersedia

TRANSPORTASI DAN KOMUNIKASI

Perdagangan dan Harga

Perdagangan

(Narasi)

Harga

(Narasi)

<http://gorontalokab.bps.go.id>
<http://gorontalokab.bps.go.id>

Gambar : 7 Jumlah Sarana Perdagangan dirinci per Desa/Kelurahan, 2014



Sumber :

TRANSPORTASI DAN KOMUNIKASI

Tabel : 7.1 Jumlah Sarana Perdagangan dirinci per Desa/Kelurahan, 2014

Desa/Kelurahan	Pasar			
	Hewan	Ikan (TPI)	Ada Bangunan	Tanpa Bangunan
(1)	(2)	(3)	(4)	(5)
001. Payunga	-	-	2	-
002. Huntu	-	-	-	-
003. Bua	-	-	-	-
004. Iluta	-	-	1	-
005. Barakati	-	1	1	-
006. Dunggala	-	-	-	-
007. Ilohungayo	-	-	-	-
008. Pilobuhuta	-	-	-	-
Jumlah	-	1	4	-

Sumber : Pemerintah Desa

*data tidak tersedia

TRANSPORTASI DAN KOMUNIKASI

Tabel 7.1 Lanjutan

Desa/Kelurahan	Toko	Kios	Warung	Rumah Makan
(1)	(6)	(7)	(8)	(9)
001. Payunga	7	41	2	-
002. Huntu	-	8	3	-
003. Bua	-	14	5	-
004. Iluta	2	13	2	3
005. Barakati	3	45	10	-
006. Dunggala	1	29	-	-
007. Ilohungayo	-	22	10	1
008. Pilobuhuta	3	-	7	-
Jumlah	16	172	39	4

Sumber : Pemerintah Desa

*data tidak tersedia

TRANSPORTASI DAN KOMUNIKASI

Transportasi dan Komunikasi

Transportasi

(narasi)

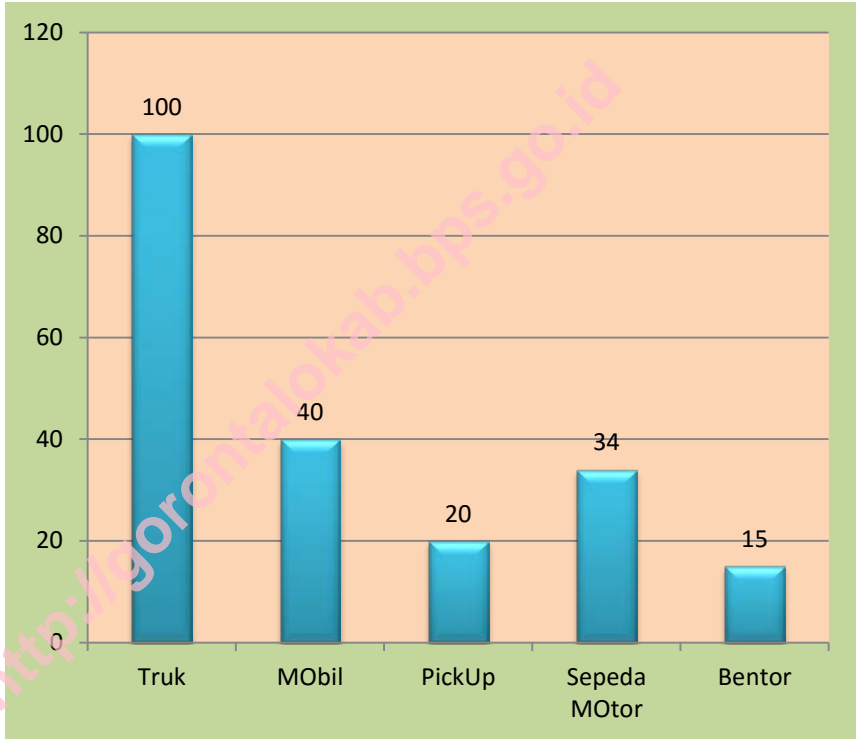
Komunikasi

(Narasi)

<http://gorontalokab.bps.go.id>
<http://gorontalokab.bps.go.id>

Gambar 8

Banyaknya Kendaraan Bermotor Menurut Jenis Kendaraan di Kecamatan Batudaa (Unit), 2014



Sumber :

TRANSPORTASI DAN KOMUNIKASI

8.1 Transportasi

Tabel 8.1.1 : Panjang Jalan Menurut Pemerintahan Yang Berwenang di Kecamatan Batudaa (km) Tahun 2012-2014

Jenis Jalan	2012	2013	2014
(1)	(3)	(4)	(5)
Jalan Negara			
Jalan Provinsi			
Jalan Kabupaten			
Jumlah			

Sumber :

Tabel 8.1.2 : Panjang Jalan Menurut Jenis Permukaan di Kecamatan Batudaa (km), Tahun 2012-2014

Jenis Permukaan	2012	2013	2014
(1)	(2)	(3)	(4)
Aspal			
Diperkeras			
Tanah			
Lainnya			
Jumlah			

Sumber :

TRANSPORTASI DAN KOMUNIKASI

Tabel 8.1.3 Panjang Jalan Menurut Kondisi Jalan di Kecamatan Batudaa(km), Tahun 2012-2014

Kondisi Jalan	2012	2013	2014
(1)	(2)	(3)	(4)
Baik			
Sedang			
Rusak			
Rusak Berat			
Jumlah			

Sumber :

Tabel 8.1.4 Banyaknya Kendaraan Bermotor Menurut Jenis Kendaraan di Kecamatan Batudaa (Unit) Dirinci Per Desa, 2014

Jenis Kendaraan	Truk	Mobil	PickUp	Sepeda Motor	Bentor
(1)	(2)	(3)	(4)	(5)	(6)
001. Payunga	2	35	-	150	53
002. Huntu	1	10	-	51	18
003. Bua	-	27	-	185	30
004. Iluta	2	14	-	102	66
005. Barakati	1	35	-	204	47
006. Dunggala	6	15	-	142	34
007. Ilohungayo	3	25	-	146	56
008. Pilobuhuta	-	4	-	66	32
Jumlah	15	165		1046	336

Sumber : Pemerintah Desa

*data tidak tersedia

TRANSPORTASI DAN KOMUNIKASI

8.2 Komunikasi

Tabel 8.2.1 Jumlah Sarana Telekomunikasi dirinci per Desa/Kelurahan, 2014

Desa/Kelurahan	Telepon	TV	Parabola	Radio	SSB
(1)	(2)	(3)	(4)	(5)	(6)
001. Payunga	2	219	89	18	-
002. Huntu	-	197	10	6	-
003. Bua	-	212	9	80	-
004. Iluta	-	-	-	-	-
005. Barakati	1	224	54	64	-
006. Dunggala	-	80	23	90	-
007. Ilohungayo	3	199	53	166	-
008. Pilobuhuta	-	146	-	-	-
Jumlah	6	1277	238	424	-

*data tidak tersedia

Sumber: Pemerintah Desa

Tabel 8.2.1 Lanjutan

Desa/Kelurahan	ATP	Bangunan	
		Kantor Pos	Telkom
(1)	(7)	(8)	(9)
001. Payunga	-	1	-
002. Huntu	-	-	-
003. Bua	-	-	-
004. Iluta	-	-	-
005. Barakati	-	-	-
006. Dunggala	-	-	-
007. Ilohungayo	-	-	-
008. Pilobuhuta	-	-	-
Jumlah	-	1	-

LAMPIRAN

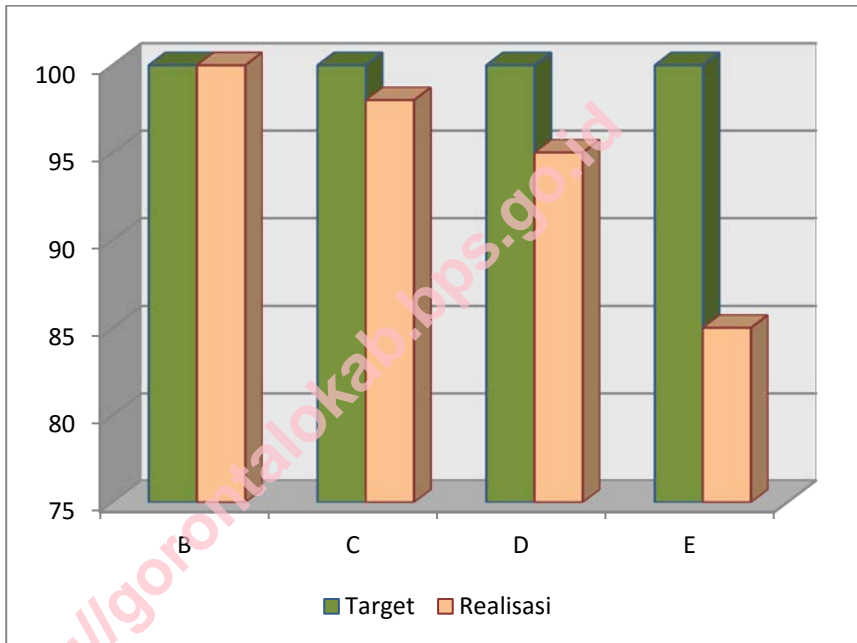
Keuangan

Keuangan

(narasi)

<http://gorontalokab.bps.go.id>
<http://gorontalokab.bps.go.id>

Gambar 9 Persentase Target dan Realisasi Penerimaan Pajak Bumi dan Bangunan (PBB) Menurut Desa/Kelurahan di Kecamatan Batudaa, Tahun 2014



Sumber :

LAMPIRAN

Tabel : 9.1 Jumlah Koperasi Menurut Jenis Koperasi dan Desa/Kelurahan di Kecamatan Batudaa, 2014

Desa/ Kelurahan	Jenis Koperasi						Jumlah
	KUD	KPN	KOPKAR	KOPPAS	KOPWAN	Lainnya	
(1)	(2)	(3)	(4)	(5)	(6)	(7)	(8)
001. Payunga	-	-	-	-	-	-	-
002. Huntu	-	-	-	-	-	-	-
003. Bua	-	-	-	-	-	-	-
004. Iluta	-	-	-	-	-	-	-
005. Barakati	-	-	-	-	-	-	-
006. Dunggala	-	-	-	-	-	-	-
007. Ilohungayo	-	-	-	-	-	-	-
008. Pilobuhuta	-	-	-	-	-	-	-

Kecamatan Batudaa

Sumber :

Tabel 9.2 Target dan Realisasi Penerimaan Pajak Bumi dan Bangunan (PBB) Menurut Desa/ Kelurahan di Kecamatan Batudaa, 2014

Desa/ Kelurahan	Target	Realisasi	Persentase
(1)	(2)	(3)	(4)
001. Payunga		9.310.402	
002. Huntu		7.090.860	
003. Bua		5.970.014	
004. Iluta		5.858.003	
005. Barakati		6.474.917	
006. Dunggala		8.929.967	
007. Ilohungayo		15.855.771	
008. Pilobuhuta		5.615.969	
Kecamatan Batudaa		65.105.903	

Sumber : Pemerintah kec.Batudaa

DATA

MENCERDASKAN BANGSA

<http://gorontalokab.bps.go.id>



Badan Pusat Statistik Kabupaten Gorontalo

Jl. Samaun Pulubuhu Kel. Tenilo Kec. Limboto Kab. Gorontalo

Telp. (0435) 881435, Fax (0435) 882297

E-mail= : bps7502@bps.go.id

Website : <http://gorontalokab.bps.go.id>