

Katalog BPS : 1101002.3204.270

STATISTIK DAERAH KECAMATAN DAYEUKOLOT 2015

<http://bandungkab.bps.go.id>



**BADAN PUSAT STATISTIK
KABUPATEN BANDUNG**

STATISTIK DAERAH
KECAMATAN DAYEUKOLO
2015



STATISTIK DAERAH KECAMATAN DAYEUKOLOLOT 2015

No. Publikasi : 3204.1548
Katalog BPS : 1101002.3204.270
Ukuran Buku : 17,6 x 25 cm
Jumlah Halaman : 15 Halaman

Naskah:
Djuliludin Ansor, SAP

Editor:
H. Nevi Hendri, S.Si
Dani Wildan Hakim, S.Si

Gambar Kulit:
Djuliludin Ansor, SAP

Diterbitkan Oleh :
Badan Pusat Statistik Kabupaten Bandung

Boleh dikutip dengan menyebutkan sumbernya





Kata Sambutan



Dengan memanjatkan puji syukur kehadiran Tuhan Yang Maha Kuasa, saya menyambut baik penerbitan publikasi **Statistik Daerah Kecamatan Dayeuhkolot Kabupaten Bandung**. Penyusunan publikasi **Statistik Daerah Kecamatan Dayeuhkolot** merupakan inovasi dan pengembangan kegiatan perstatistikan serta penyebarluasan informasi sebagai salah satu upaya untuk mewujudkan visi BPS sebagai "pelopor data statistik terpercaya untuk semua".

Publikasi **Statistik Daerah Kecamatan Dayeuhkolot** diterbitkan rutin setiap tahunnya. Publikasi ini memuat indikator terpilih yang diharapkan dapat memotret perkembangan hasil kinerja pembangunan di wilayah kecamatan yang bersangkutan. Penyajian data dibuat sedemikian rupa sehingga mudah dipahami dan dapat menjelaskan karakteristik wilayah kecamatan secara umum.

Saya berharap, publikasi **Statistik Daerah Kecamatan** ini mampu memberikan informasi secara cepat dan tepat serta akurat kepada pengguna data. Dengan demikian diharapkan publikasi ini dapat bermanfaat baik sebagai bahan evaluasi, maupun perencanaan pembangunan serta membantu para pengguna data dalam memahami kondisi umum di Kecamatan Dayeuhkolot.

Akhirnya, saya mengucapkan terima kasih dan penghargaan setinggi-tingginya kepada semua pihak yang telah berpartisipasi hingga terbitnya publikasi ini, semoga Tuhan Yang Maha Kuasa senantiasa meridhoi usaha kita.

Soreang, Oktober 2015
Kepala Badan Pusat Statistik
Kabupaten Bandung

Ir. R. Basworo Wahyu Utomo

Kata Pengantar



Publikasi Statistik Daerah Kecamatan Dayeuhkolot 2015 diterbitkan oleh Badan Pusat Statistik Kabupaten Bandung. Publikasi ini menyajikan berbagai data dan informasi terpilih yang diharapkan dapat menggambarkan perkembangan pembangunan serta potensi yang ada di Kecamatan Dayeuhkolot

Publikasi Statistik Daerah Kecamatan Dayeuhkolot 2015 diterbitkan untuk melengkapi publikasi-publikasi statistik yang sudah terbit secara rutin setiap tahun. Berbeda dengan publikasi-publikasi yang sudah ada, publikasi ini lebih menekankan pada analisa statistik.

Data yang disajikan dalam publikasi ini didapatkan dari data primer Badan Pusat Statistik dan juga data sekunder dari SKPD terkait. Dalam penyusunannya, telah diupayakan menampilkan data yang akurat dan up to date serta indikator terpilih yang relevan dengan pembangunan daerah.

Kritik dan saran konstruktif berbagai pihak kami harapkan untuk penyempurnaan penerbitan mendatang. Semoga publikasi ini mampu memenuhi kebutuhan data statistik, baik oleh instansi/dinas pemerintah, swasta, kalangan akademisi maupun masyarakat luas.

Dayeuhkolot, Oktober 2015
Koordinator Statistik Kecamatan Dayeuhkolot
BPS Kabupaten Bandung

Djuliludin Ansor

DAFTAR ISI

1	Geografi dan Iklim	1	6	Indeks Pembangunan Manusia	6
2	Pemerintahan	2	7	Pertanian	7
3	Penduduk	3	8	Industri Pengolahan	8
4	Pendidikan	4	9	Daya Beli Penduduk	9
5	Kesehatan	5	10	Perbandingan Antar Kecamatan	10

DAFTAR GAMBAR dan GRAFIK

Gambar 1.1	Peta Kecamatan Dayeuhkolot	1
Grafik 2.1	Satuan Lingkungan Setempat di Kecamatan Dayeuhkolot Tahun 2014	2
Grafik 3.1	Jumlah Penduduk di Kecamatan Dayeuhkolot Tahun 2013-2014	3
Grafik 4.1	Jumlah Guru, Murid, dan Sekolah di Kecamatan Dayeuhkolot tahun 2013/2014	4
Grafik 5.1	Angka Harapan Hidup Kecamatan Dayeuhkolot Tahun 2013-2014	5
Grafik 6.1	Indeks Pembangunan Manusia (IPM) Kecamatan Dayeuhkolot 2013-2014	6
Grafik 7.1	Produktivitas Tanaman Pangan Padi/Palawija Kecamatan Dayeuhkolot Tahun 2014	7
Grafik 9.1	Daya Beli Penduduk Perkapita di Kecamatan Dayeuhkolot Tahun 2013-2014	9

DAFTAR TABEL

Tabel 1.1	Statistik Geografis Kecamatan Dayeuhkolot	1
Tabel 2.1	Statistik Pemerintahan Kecamatan Dayeuhkolot Tahun 2014	2
Tabel 3.1	Statistik Penduduk Kecamatan Dayeuhkolot Tahun 2014	3
Tabel 4.1	AMH dan RLS Kecamatan Dayeuhkolot Tahun 2013-2014	4
Tabel 4.2	Partisipasi Usia Sekolah Kecamatan Dayeuhkolot Tahun 2014	4
Tabel 5.1.	Statistik Kesehatan Kecamatan Dayeuhkolot Tahun 2014	5
Tabel 8.1	Statistik Industri Pengolahan Kecamatan Dayeuhkolot Tahun 2009-2014	8
Tabel 9.1	Daya Beli Penduduk Perkapita Kecamatan Dayeuhkolot Tahun 2013-2014	9
Tabel 10.1	Perbandingan Indikator Penduduk Antar Kecamatan Sekitar	10
Tabel 10.2	Perbandingan Indikator IPM 2014 dan Lapangan Usaha di Sektor Pertanian 2013	10

GEOGRAFI DAN IKLIM

Sebagian besar wilayah Kecamatan Dayeuhkolot memiliki topografi berupa dataran dengan ketinggian 600 m di atas permukaan laut.

Bab 1

Secara geografis Kecamatan Dayeuhkolot terletak pada 107° 37'-107° 43' Bujur Timur dan 6° 50'-6° 53' Lintang Selatan, sedangkan berdasarkan topografinya sebagian besar wilayah di Kecamatan Dayeuhkolot merupakan daerah dataran dengan ketinggian berkisar 600m di atas permukaan laut. Semua desa terletak di luar kawasan hutan. Kecamatan Dayeuhkolot juga dialiri oleh salah satu sungai yang merupakan sungai terbesar di Jawa Barat, yaitu Sungai Citarum. Keberadaan sungai ini menguntungkan bagi sektor Industri. Akan tetapi, jika curah hujan cukup tinggi di beberapa daerah tertentu akan terjadi banjir.

Luas wilayah Kecamatan Dayeuhkolot tercatat seluas 10,79 Km atau 1.078,60 Ha. Luas Wilayah ini dibagi menjadi beberapa kategori diantaranya luas lahan pertanian sawah, luas lahan pertanian bukan sawah dan luas lahan non pertanian.

Pada tahun 2014 curah hujan 3.403 mm/tahun dengan rata-rata 9,31 mm/perhari, curah hujan tertinggi tercatat terjadi di bulan Januari, Nopember dan Desember. Adapun curah hujan terendah terjadi pada bulan Juni, Juli dan Agustus. Kecamatan Dayeuhkolot memiliki iklim suhu udara sejuk berkisar antara 18° -27° Celcius.

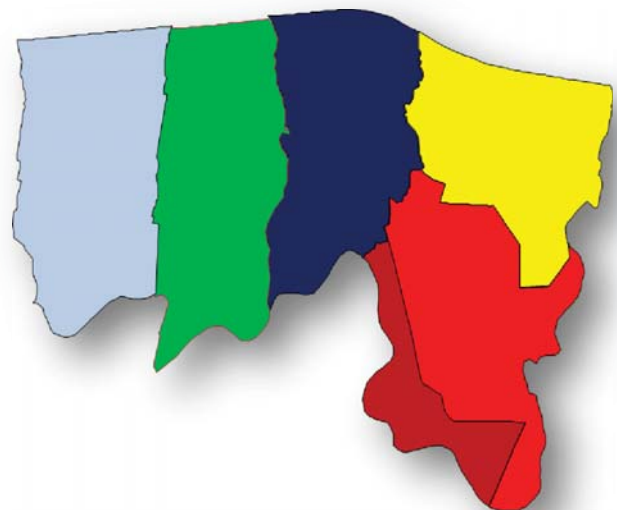


Tabel 1.1
Statistik Geografi di Kecamatan Dayeuhkolot

Uraian	Satuan	2014
Topografi Wilayah	Desa	6
Keberadaan Wilayah		
Ketinggian	Meter	600
Luas	km ²	10,79
Jarak ke Ibukota Provinsi	km	10
Jarak ke Ibukota Kabupaten	km	14

Sumber: Profil Desa 2014.

Gambar 1.1
Peta Kecamatan Dayeuhkolot



Bab 2

PEMERINTAHAN

Wilayah Administrasi Kecamatan Dayeuhkolot terdiri dari 6 Desa dengan 438 RT dan 87 RW.

Kecamatan Dayeuhkolot merupakan sebuah wilayah administratif yang membawahi 5 desa dan 1 kelurahan dengan jumlah 438 RT dan 87 RW. Adapun batas wilayah Kecamatan Dayeuhkolot adalah:

- Sebelah Utara berbatasan dengan Kecamatan Bandung Kulon Kota Bandung.
- Sebelah Selatan berbatasan dengan Kecamatan Baleendah Kabupaten Bandung.
- Sebelah Barat berbatasan dengan Kecamatan Margahayu Kabupaten Bandung
- Sebelah Timur berbatasan dengan Kecamatan Bojongsong Kabupaten Bandung

Pada level pemerintahan desa/kelurahan satuan lingkungan setempat (SLS) terkecil adalah Rukun Tetangga (RT) yang dibawah oleh Rukun Warga (RW).



Tahukah Anda:

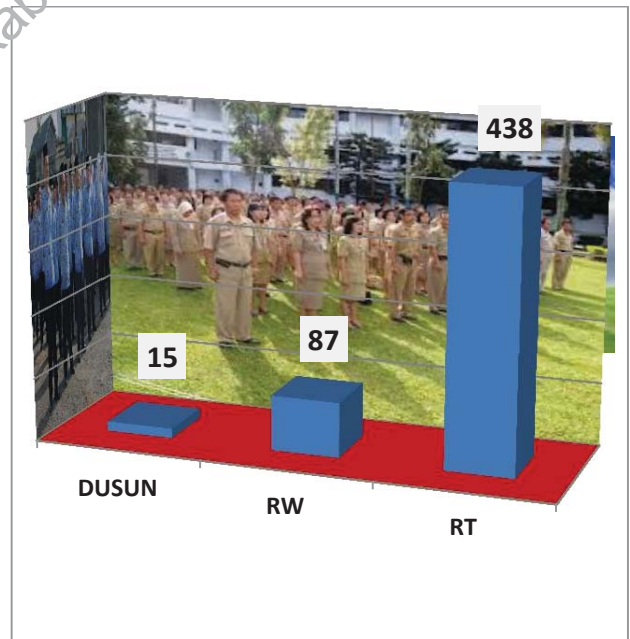
Kecamatan Dayeuhkolot merupakan wilayah yang langsung berbatasan dengan Kota Bandung

Tabel 2.1
Statistik Pemerintah di Kecamatan Dayeuhkolot
Tahun 2013–2014

Wilayah Administrasi	2013	2014
Satuan Lingkungan Setempat		
RT (Rukun Tetangga)	438	438
RW (Rukun Warga)	87	87
Desa	5	5
Kelurahan	1	1

Sumber: KCA Kecamatan Dayeuhkolot 2015

Grafik 2.1
Satuan Lingkungan Setempat di Kecamatan
Dayeuhkolot Tahun 2014



Sumber: KCA Kecamatan Dayeuhkolot 2015.

PENDUDUK

Jumlah penduduk Kecamatan Dayeuhkolot berdasarkan hasil proyeksi BPS Kabupaten Bandung mencapai 116.889 orang.

Bab 3

Jumlah penduduk Kecamatan Dayeuhkolot pada tahun 2014 adalah sebanyak 116.889 orang yang terdiri atas 59.568 laki-laki dan 57.321 perempuan, dengan *sex ratio* sebesar 103,92. Besar *sex ratio* ini artinya jumlah penduduk laki-laki 3,92 persen lebih banyak dibandingkan dengan jumlah penduduk perempuan.

Dengan luas wilayah Kecamatan Dayeuhkolot sekitar 10,79 kilo meter persegi yang didiami oleh 116.889 orang, maka rata-rata tingkat kepadatan penduduk Kecamatan Dayeuhkolot adalah sebanyak 10.837 orang per kilo meter persegi. Desa Cangkuang Kulon menjadi desa dengan tingkat kepadatan penduduk paling tinggi dan Desa Pasawahan menjadi desa dengan tingkat kepadatan penduduk paling rendah.



Tahukah Anda:

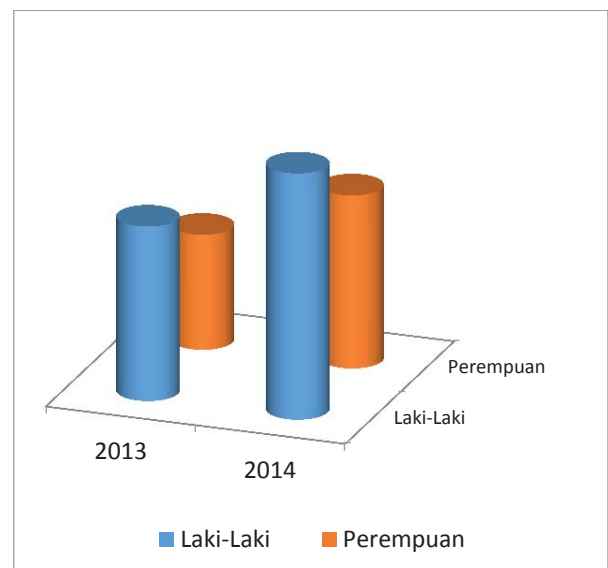
Bahwa jumlah penduduk Kecamatan Dayeuhkolot menempati urutan ketiga belas terbesar dari tiga puluh satu kecamatan yang ada di Kabupaten Bandung.

Tabel 3.1
Statistik Penduduk
Kecamatan Dayeuhkolot Tahun 2013-2014

Uraian	2013	2014
Jumlah Penduduk	112.901	116.889
Jumlah Penduduk Laki-laki	57.364	59.568
Jumlah Penduduk Perempuan	55.537	57.321
<i>Sex Ratio</i> (L/P) (%)	103	103,92
Kepadatan Penduduk (Jiwa/km ²)	10.763	10.837

Sumber: KCA Kecamatan Dayeuhkolot 2015.

Grafik 3.1
Jumlah Penduduk Kecamatan Dayeuhkolot Tahun 2014



Sumber: KCA Kecamatan Dayeuhkolot 2015

Bab 4

PENDIDIKAN

Kondisi sarana pendidikan yang ada di Kecamatan Dayeuhkolot sudah memadai.

Salah satu indikator keberhasilan pembangunan manusia adalah kemajuan dibidang pendidikan. Pada tahun 2014 di Kecamatan Dayeuhkolot jumlah Sekolah Dasar/ sederajat, SMP/ sederajat dan SMA/ sederajat masing-masing tercatat sebanyak 56, 16 dan 6 unit sekolah, baik sekolah negeri maupun swasta.

Dari 1.166 orang guru yang berada di Kecamatan Dayeuhkolot sebanyak 967 guru atau 82,93%-nya mengajar di institusi pendidikan SD/ sederajat dan SMP/ sederajat sedang sisanya sebanyak 17,07% mengajar di SMA/ sederajat.

Pencapaian Angka Melek Huruf (AMH) sebagai salah satu indikator pendidikan di Kecamatan Dayeuhkolot ada penurunan dari tahun 2013 ke tahun 2014, tercatat AMH Kecamatan Dayeuhkolot tahun 2013 sebesar 99,74 persen dan turun menjadi 99,60 persen di tahun 2014.

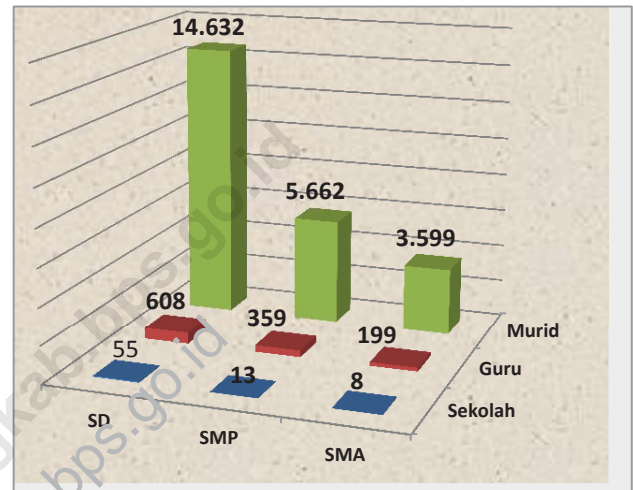
Indikator ini mengindikasikan bahwa secara umum pembangunan pendidikan di Kecamatan Dayeuhkolot relatif ada penurunan dari tahun 2013 ke tahun 2014.



Tahukah Anda:

Bahwa rata-rata lama sekolah di Kecamatan Dayeuhkolot di atas rata-rata lama sekolah di Kabupaten Bandung.

Grafik 4.1
Jumlah Guru, Murid dan Sekolah di Kecamatan Dayeuhkolot 2013/2014



Sumber: KCA Kecamatan Dayeuhkolot 2015.

Tabel 4.1
AMH dan RLS di Kecamatan Dayeuhkolot Tahun 2013–2014

Uraian	2013	2014
Angka Melek Huruf (persen)	99,74	99,60
Rata-rata Lama Sekolah (tahun)	9,96	9,87

Sumber: IPM, 2014.



KESEHATAN

Kesadaran Masyarakat Kecamatan Dayeuhkolot di bidang kesehatan sudah memiliki kesadaran yang tinggi.

Bab 5

Kesehatan merupakan salah satu kebutuhan yang mendasar bagi kehidupan manusia. Oleh karena itu, ketersediaan sarana dan prasarana penunjang kesehatan sangatlah penting. Beberapa fasilitas kesehatan seperti Puskesmas, Polindes, Poskesdes, Posyandu, praktik dokter, praktik tenaga kesehatan dan lainnya telah tersedia di Kecamatan Dayeuhkolot.

Angka harapan hidup (AHH) penduduk Kecamatan Dayeuhkolot terus meningkat dari tahun ke tahun. Pada tahun 2013 tercatat AHH kecamatan ini sebesar 70,86 tahun dan naik menjadi 71,30 tahun di tahun 2014.

Tabel 5.1
Statistik Sarana Kesehatan Kesehatan
Kecamatan Dayeuhkolot Tahun 2014

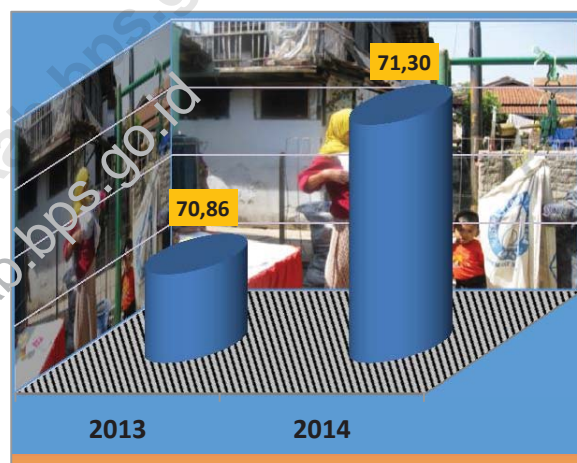
Uraian	2014
Tempat Sarana Pelayanan Kesehatan	
Rumah Sakit	
Rumah Sakit Bersalin	0
Poliklinik/Balai Pengobatan	2
Puskesmas	3
Pustu	1
Tempat Praktik Dokter	14
Tempat Praktik Bidan	15
Poskesdes	0
Polindes	1
Posyandu	90
Apotek	13
Toko Obat	0

Sumber: KCA Kecamatan Dayeuhkolot 2014

Pada tabel di atas, dapat dilihat sarana kesehatan yang ada di Kecamatan Dayeuhkolot. Pada tahun 2014, Puskesmas merupakan tempat pelayanan pengobatan yang paling banyak dipilih oleh penduduk kecamatan ini disusul dengan fasilitas kesehatan yang lain.

Kesadaran masyarakat akan pentingnya kesehatan semakin tinggi. Hal ini terlihat dari datangnya masyarakat ke tempat sarana kesehatan, jika mereka mengalami sakit.

Grafik 5.1
Angka Harapan Hidup Kecamatan Dayeuhkolot
Tahun 2013–2014



Sumber: IPM Kabupaten Bandung 2014.



Tahukah Anda:

Bahwa angka harapan hidup Kecamatan Dayeuhkolot (70,30) di bawah rata-rata angka harapan hidup Kabupaten Bandung (70,54)

Bab 6

PEMBANGUNAN MANUSIA

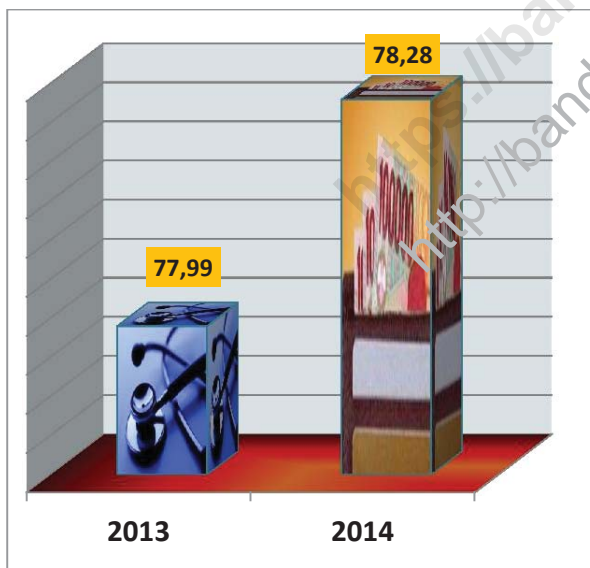
Angka IPM Kecamatan Dayeuhkolot sebesar 78,28

Kemajuan pembangunan manusia secara umum dapat ditunjukkan dengan melihat perkembangan Indeks Pembangunan Manusia (IPM) yang mencerminkan pencapaian di bidang pendidikan, kesehatan dan ekonomi.

Pada tahun 2014 Indeks Pembangunan Manusia (IPM) Kecamatan Dayeuhkolot mencapai 78,28 atau naik sebesar 0.29 poin dari tahun sebelumnya. Kenaikan ini sejalan dengan pertumbuhan komponen kemampuan daya beli penduduk yang ditunjang oleh stabilitas sektor moneter dan kebijakan-kebijakan pemerintah.



Grafik 6.1
Indeks Pembangunan Manusia (IPM) Kecamatan Dayeuhkolot Tahun 2013-2014



Sumber : IPM Kabupaten Bandung tahun 2014.



Tahukah Anda:

Angka IPM Kecamatan Dayeuhkolot di atas angka IPM Kabupaten Bandung

Kecamatan Dayeuhkolot merupakan salah satu Kecamatan di Kabupaten Bandung yang bukan daerah pertanian. Kecamatan ini lebih dikenal sebagai daerah industri. Pada tahun 2014 luas panen dan produksi padi di Kecamatan ini mengalami kenaikan sekitar 2,41 persen dari tahun sebelumnya.

Tabel 7.1
Statistik Tanaman Pangan Padi/Palawija
Kecamatan Dayeuhkolot 2014

Uraian		2014
Padi	Luas Panen (Ha)	297
	Produksi (Ton)	1.903
Ubi Kayu	Luas Panen (Ha)	15
	Produksi (Ton)	208
Ubi Jalar	Luas Panen (Ha)	5
	Produksi (Ton)	56
Kangkung	Luas Panen (Ha)	4
	Produksi (Ton)	242,2

Sumber: Profil Desa, 2014



Tahukah Anda:

Bahwa Kecamatan Dayeuhkolot masih menghasilkan tanaman tabama.

Bab 8

INDUSTRI PENGOLAHAN

Kecamatan Dayeuhkolot merupakan salah satu daerah industri besar, sedang dan kecil yang ada di Kabupaten Bandung. Selama periode 2010 sampai dengan 2014, sektor industri pengolahan di Kecamatan ini tidak mengalami perubahan, hal ini dapat dilihat dari jumlah perusahaan/industry yang ada. Pada tahun 2014 total jumlah perusahaan/industry sebanyak 194 perusahaan. Jumlah tersebut meliputi perusahaan industri besar, sedang dan kecil yang tercatat dan dalam kondisi aktif pada tahun pada tahun 2014.



Tabel 8.1
Statistik Industri Pengolahan Kecamatan Dayeuhkolot
Tahun 2010–2014

Uraian	2010	2014
Industri Pengolahan Berdasarkan Jenis Perusahaan		
<i>Besar</i>		
<i>Sedang</i>		
<i>Jumlah Besar & Sedang</i>	60	60
<i>Industri dari Kulit</i>	77	93
<i>Industri dari Kayu</i>	5	6
<i>Industri dari Logam/Logam Mulia</i>	2	0
<i>Industri Anyaman</i>	0	0
<i>Industri Serabab / Keramik</i>	0	0
<i>Industri dari Kain Tenun</i>	16	26
<i>Industri Makanan dan minuman</i>	9	9
<i>Industri Alat Angkutan, Mesin & Peralatan</i>	0	0
<i>Industri Barang Lainnya</i>	0	0

Sumber: Profil Desa, 2014



Tahukah Anda:

Bahwa Kecamatan Dayeuhkolot merupakan daerah industri

DAYA BELI PENDUDUK

Bab 9

Daya beli masyarakat di Kecamatan Dayeuhkolot meningkat dari tahun sebelumnya.

Daya beli penduduk merupakan suatu alat untuk mengukur mencerminkan kemampuan ekonomi masyarakat tercermin dari daya beli masyarakat yang sudah tidak dipengaruhi oleh sisi lain (Inflasi). Kemampuan daya beli merupakan kemampuan individu untuk memenuhi kebutuhan dasar minimal untuk hidup secara layak.

Daya beli penduduk rata-rata per kapita Kecamatan Dayeuhkolot di tahun 2014 cenderung meningkat bila dibandingkan dengan tahun 2013. Daya beli penduduk per kapita pada tahun 2013 mencapai 659,10 ribu rupiah dengan Indeks 69,12 dan naik menjadi 659,98 ribu rupiah dengan Indeks 69,32 pada tahun 2014. Secara umum kenaikan terjadi hampir di semua komponen daya beli kebutuhan baik konsumsi makanan maupun non makanan dengan penurunan terbesar terjadi pada komponen daya beli untuk barang tahan lama dan daya beli makanan dan minuman jadi non alkohol ada kenaikan dari tahun sebelumnya.

Sementara itu, porsi kemampuan daya beli per kapita penduduk untuk kelompok makanan masih mendominasi dan cenderung meningkat dari tahun sebelumnya, daya beli perkapita penduduk tahun 2014 meningkat 0,13 persen dari tahun 2013.

Tahukah Anda:

Bahwa rata-rata daya beli penduduk Kecamatan Dayeuhkolot di atas rata-rata daya beli Kabupaten Bandung

Tabel 9.1

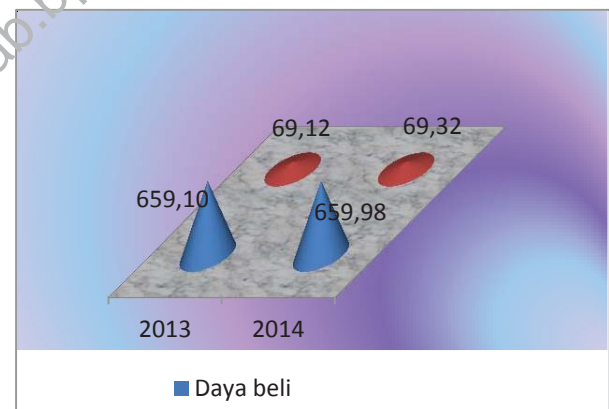
Daya Beli Penduduk Per Kapita Kecamatan Dayeuhkolot 2013–2014

Uraian	2013	2014
Daya Beli Penduduk per Kapita per Tahun (Ribu)	659,10	659,98
Indeks Daya beli	69,12	69,32

Sumber: IPM Kabupaten Bandung, 2014

Grafik 9.1

Daya Beli Penduduk Perkapita di Kecamatan Dayeuhkolot 2013–2014



Sumber: IPM Kabupaten Bandung, 2014.



PERBANDINGAN KECAMATAN

Kecamatan Dayeuhkolot Kabupaten Bandung merupakan kecamatan yang berbatasan langsung dengan Kota Bandung

Bab 10

Pada tabel 10.1 disajikan data perbandingan penduduk antar Kecamatan sekitar. Hal ini dimaksudkan untuk memberikan gambaran salah satu indikator demografi di Kecamatan Dayeuhkolot terhadap kecamatan sekitarnya. Tergambarkan bahwa jumlah penduduk Kecamatan Dayeuhkolot relatif lebih rendah jika dibandingkan dengan kecamatan di sekitarnya. Penduduk paling banyak diantara kecamatan sekitar adalah Kecamatan Baleendah dengan jumlah 251.996 orang

Apabila dibandingkan angka IPM Kecamatan Dayeuhkolot Tahun 2014 (78,28) terhadap kecamatan daerah Industri, IPM Kecamatan Dayeuhkolot menempati urutan pertama setelah kecamatan Majalaya dengan angka IPM 2014 sebesar 76,36 sedangkan yang lainnya di bawah Kecamatan Dayeuhkolot.

Akan tetapi jika yang dibandingkan dilihat dari sisi lapangan usaha yang berkerja di sektor Industri, Kecamatan Dayeuhkolot pada tahun 2014 dengan besaran 11.866 jiwa menempati urutan keempat dibandingkan dengan kecamatan yang ada pada tabel 10.2.



Tahukah Anda:

Bahwa Kecamatan Dayeuhkolot dilihat dari sisi lapangan usaha di sektor industri menempati urutan ketiga belas diantara kecamatan lain yang ada di Kabupaten Bandung

Tabel 10.1
Perbandingan Indikator Penduduk Antar Kecamatan Sekitar Tahun 2014

Kecamatan	Jumlah Penduduk	Sex Ratio
Baleendah	251.996	103,76
Margahayu	126.119	101,43
Bojongsoang	119.188	104,34
Margaasih	147.971	103,37
Katapang	122.973	102,94

Sumber: IPM BPS Kabupaten Bandung Tahun, 2014

Tabel 10.2
Perbandingan Indikator IPM 2014 Dan Lapangan Usaha Di Sektor Pertanian 2013 Antar Kecamatan Daerah Industri Tahun 2014.

Kecamatan	IPM Tahun 2014	Lapangan Usaha di Sektor Industri Tahun 2013
Paseh	73,72	15.813
Solokan jeruk	73,37	13.714
Cikancung	71,47	6.890
Majalaya	76,36	30.632
Ibun	76,10	9.862

Sumber: BPS IPM Kabupaten Bandung Tahun, 2014.

LAMPIRAN 1

Tabel 1
Jumlah Penduduk dan Rasio Jenis Kelamin
Menurut Desa di Kecamatan Dayeuhkolot
Kabupaten Bandung
Tahun 2014

	Nama Desa	Jumlah		Jumlah	Sex Rasio
		Laki Laki	Perempuan		
	(1)	(2)	(3)	(4)	(5)
1.	CANGKUANG KULON	19.558	18.832	38.390	103,86
2.	CANGKUANG WETAN	9.583	9.502	19.085	100,85
3.	PASAWAHAN	5.866	5.925	11.791	99,00
4.	DAYEUKOLOOT	8.164	8.041	16.205	101,53
5.	CITEUREUP	11.035	10.293	21.328	107,21
6.	SUKAPURA	5.362	4.728	10.090	113,41
	Jumlah	59.568	57.321	116.889	103,92

Sumber: BPS Kabupaten Bandung Tahun, 2014

LAMPIRAN 2

Tabel 2
Luas Wilayah, Jumlah Penduduk dan Kepadatan Penduduk
Menurut Desa di Kecamatan Dayeuhkolot Kabupaten Bandung
Tahun 2014

Nama Desa		Luas Wilayah (Km ²)	Jumlah Penduduk	Kepadatan Penduduk (Jiwa/Km ²)
	(1)	(2)	(3)	(4)
1.	CANGKUANG KULON	2,15	38.390	17.897
2.	CANGKUANG WETAN	2,10	19.085	9.092
3.	PASAWAHAN	1,92	11.791	6.135
4.	DAYEUHKOLOT	0,97	16.205	16.706
5.	CITEUREUP	2,50	21.328	8.531
6.	SUKAPURA	1,15	10.090	8.774
Jumlah		10,79	116.889	10.837

Sumber: KCA Kecamatan Dayeuhkolot 2015

LAMPIRAN 3

Tabel 3
Jumlah Penduduk dan Rata-rata Anggota Rumahtangga
Menurut Desa di Kecamatan Dayeuhkolot Kabupaten Bandung
Tahun 2014

Nama Desa		Jumlah penduduk	Jumlah Rumahtangga	Rata-Rata Anggota Rumahtangga
	(1)	(2)	(3)	(4)
1.	CANGKUANG KULON	38.390	9.957	3,86
2.	CANGKUANG WETAN	19.085	5.426	3,52
3.	PASAWAHAN	11.791	3.487	3,38
4.	DAYEUHKOLOT	16.205	4.394	3,69
5.	CITEUREUP	21.328	5.388	3,96
6.	SUKAPURA	10.090	2.121	4,76
Jumlah		116.889	30.773	3,80

Sumber: KCA Kecamatan Dayeuhkolot 2015

LAMPIRAN 4

Tabel 4
Jumlah RW dan RT
Menurut Desa di Kecamatan Dayeuhkolot Kabupaten Bandung
Tahun 2014

Nama Desa		Jumlah RW	Jumlah RT	Jumlah Dusun
	(1)	(2)	(3)	(4)
1.	CANGKUANG KULON	139	23	4
2.	CANGKUANG WETAN	56	12	4
3.	PASAWAHAN	50	15	0
4.	DAYEUHKOLOT	23	14	2
5.	CITEUREUP	85	17	3
6.	SUKAPURA	35	6	2
Jumlah		438	87	15

Sumber: KCA Kecamatan Dayeuhkolot 2015.

LAMPIRAN 5

Tabel 5
Penduduk Menurut Kelompok Umur
Menurut Desa di Kecamatan Dayeuhkolot Kabupaten Bandung
Tahun 2014

Nama Desa		0-14 Tahun	15-64 Tahun	65+ Tahun
	(1)	(2)	(3)	(4)
1.	CANGKUANG KULON	10.507	27.218	665
2.	CANGKUANG WETAN	5.050	13.400	635
3.	PASAWAHAN	4.182	6.992	617
4.	DAYEUHKOLOT	3.747	11.720	738
5.	CITEUREUP	5.155	14.804	1.369
6.	SUKAPURA	2.255	7.233	602
Jumlah		30.896	81.367	4.626

Sumber: KCA Kecamatan Dayeuhkolot 2015.



DATA

MENCERDASKAN BANGSA



BADAN PUSAT STATISTIK
KABUPATEN BANDUNG
Komplek Pemkab Bandung
Jl. Raya Soreang Km 17 Bandung 40911
Telp. 022 5895905 Fax. 022 5880882
Email : bps3204@bps.go.id