

KABUPATEN BONE DALAM ANGKA

Bone Regency In Figures

Volume 19, 2024

2024



**BADAN PUSAT STATISTIK
KABUPATEN BONE**
BPS- Statistics of Bone Regency

KABUPATEN BONE DALAM ANGKA

Bone Regency In Figures

2024

Volume 19, 2024

<https://bonekab.bps.go.id>



**BADAN PUSAT STATISTIK
KABUPATEN BONE**
BPS- Statistics of Bone Regency

KABUPATEN BONE DALAM ANGKA

Bone Regency in Figures

2024

Volume 01, 2024

Katalog /*Catalogue*: .1102001.7311

ISSN: 0215-6576

Nomor Publikasi/*Publication Number*: 73110.24004

Ukuran Buku/*Book Size*: 14,8 cm x 21 cm

Jumlah Halaman/*Number of Pages* : xiv+376 hal/*pages*

Penyusun Naskah/*Manuscript Drafter*:

BPS Kabupaten Bone

BPS-Statistics Bone Regency

Penyunting/*Editor*:

BPS Kabupaten Bone

BPS-Statistics Bone Regency

Pembuat Kover/*Cover Designer*:

BPS Kabupaten Bone

BPS-Statistics Bone Regency

Penerbit/*Publisher*

©BPS Kabupaten Bone/*BPS-Statistics Bone Regency*

Sumber Ilustrasi/*Illustration Source*:

Bandara Arung Palakka/*Arung Palakka Airport*

Dilarang mereproduksi dan/atau menggandakan sebagian atau seluruh isi buku ini untuk tujuan komersial tanpa izin tertulis dari Badan Pusat Statistik Kabupaten Bone.
It is prohibited to reproduce and/or duplicate part or all of this book for commercial purpose without permission from BPS-Statistics Bone Regency

TIM PENYUSUN/TEAM MEMBERS
KABUPATEN BONE DALAM ANGKA2024
Bone Regencyin Figures 2024
Volume 01, 2024

Pengarah/Director:

Muhammad Asri Lantong

Penanggung Jawab/Persons in Charge:

Muhammad Asri Lantong

Penyunting/Editors:

Sri Wahyuningsih

Pengolah Data dan Penulis Naskah/Data Processors and Authors:

Darul Larasati Prasetyaningrum

Ahmad Fauzi Fahmi

Muh. Ramli Rustam

Penata Letak/Layouters:

Darul Larasati Prasetyaningrum

Ahmad Fauzi Fahmi

Muh. Ramli Rustam

Penerjemah/Translators:

Darul Larasati Prasetyaningrum


Ahmad Fauzi Fahmi

Muh. Ramli Rustam

KONTRIBUTOR DATA/DATA CONTRIBUTOR

1. *Badan Meteorologi, Klimatologi, dan Geofisika (BMKG) Kabupaten Maros*
2. *Kantor Pertanahan Kabupaten Bone*
3. *DPRD Kabupaten Bone*
4. *Badan Kepegawaian dan Pengembangan Sumber Daya Manusia Kabupaten Bone*
5. *Badan Pengelolaan Keuangan dan Aset Daerah Kabupaten Bone*
6. *Dinas Kependudukan dan Catatan Sipil Kabupaten Bone*
7. *Dinas Ketenagakerjaan Kabupaten Bone*
8. *Dinas Pendidikan Nasional Kabupaten Bone*
9. *Kementerian Agama Kabupaten Bone*
10. *Kementerian Agama Kabupaten Bone*
11. *Kementerian Agama Kabupaten Bone*
12. *Perguruan Tinggi (PT) di Kabupaten Bone*
13. *Badan Penelitian dan Pengembangan Daerah Kabupaten Bone*
14. *Dinas Perpustakaan dan Kearsipan Kabupaten Bone*
15. *Dinas Kesehatan Kabupaten Bone*
16. *Dinas Pengendalian Penduduk dan Keluarga Berencana Kabupaten Bone*
17. *Palang Merah Indonesia Kabupaten Bone*
18. *Kementerian Agama Kabupaten Bone*
19. *Kepolisian Resort Bone*
20. *Kejaksaan Negeri Kabupaten Bone*
21. *Pengadilan Agama Kabupaten Bone*
22. *Pengadilan Negeri Kabupaten Bone*
23. *Lembaga Pemasarakatan Kelas IIA Kabupaten Bone*
24. *Dinas Pemberdayaan Perempuan dan Perlindungan Anak Kabupaten Bone*
25. *Dinas Lingkungan Hidup Kabupaten Bone*
26. *Dinas Sosial Kabupaten Bone*
27. *Badan Penanggulangan Bencana Daerah Kabupaten Bone*
28. *Dinas Pertanian, Tanaman Pangan, Hortikultura, dan Perkebunan Kabupaten Bone*
29. *Dinas Peternakan Kabupaten Bone*
30. *Dinas Kelautan dan Perikanan Kabupaten Bone*
31. *Dinas Perindustrian Kabupaten Bone*
32. *PLN Wilayah VIII Cabang Watampone*
33. *PDAM Kabupaten Bone*
34. *Dinas Penanaman Modal dan Pelayanan Terpadu Satu Pintu Kabupaten Bone*
35. *Dinas Koperasi, Usaha Kecil dan Menengah Kabupaten Bone*
36. *Perwakilan Sub Dolog Wilayah IV Kabupaten Bone*
37. *Dinas Pariwisata Kabupaten Bone*
38. *Dinas Pekerjaan Umum Bina Marga dan Bina Konstruksi UPT Wilayah V Bone*
39. *Dinas Pendapatan Daerah, samsat Bone*
40. *PT ASDP Kabupaten Bone*
41. *Dinas Perhubungan Kabupaten Bone*
42. *PT. POS Indonesia Kabupaten Bone*
43. *Telkom CS Area Bone*
44. *Badan Pendapatan Daerah Kabupaten Bone*
45. *Dinas Perdagangan Kabupaten Bone*

PETA WILAYAH KABUPATEN BONE
MAP OF BONE REGENCY



Luas Wilayah (km ²)	
23.8 - 91.4	91.4 - 117.2
117.2 - 136.1	136.1 - 144.9
144.9 - 159.9	159.9 - 194.9
194.9 - 285.6	285.6 - 463.4

Skala 1:500.000

KEPALA BPS KABUPATEN BONE
HEAD OF BPS-STATISTICS BONE REGENCY



MUHAMMAD ASRI LANTONG


KATA PENGANTAR

Kabupaten Bone Dalam Angka 2024 merupakan publikasi tahunan yang diterbitkan oleh BPS Kabupaten Bone. Disadari bahwa publikasi ini belum sepenuhnya memenuhi harapan pihak pemakai data khususnya para perencana, namun diharapkan dapat membantu melengkapi penyusunan rencana pembangunan di Kabupaten Bone.

Publikasi ini dapat terwujud berkat kerja sama dan bantuan dari berbagai pihak baik instansi pemerintah maupun swasta. Kepada semua pihak yang telah memberikan bantuan disampaikan penghargaan dan terima kasih yang sebesar-besarnya.

Walaupun publikasi ini telah disiapkan sebaik-baiknya, namun disadari masih ada kekurangan dan kesalahan yang terjadi. Untuk perbaikan publikasi ini, tanggapan dan saran yang bersifat konstruktif dari para pemakai sangat diharapkan.

Watampone, Februari 2024
Kepala Badan Pusat Statistik
Kabupaten Bone



Muhammad Asri Lantong

PREFACE

Bone in Figures 2024 is an annual publication written by BPS of Bone Regency. Honestly, this publication has not been perfect yet nor fulfilled the user's hope, especially for the policy planners yet, but hopefully it can help to equip compilation of development planning in Bone Regency.

This comprehensive publication has been made possible with the assistance and contribution from several governmental institutions and private organizations. To all parties who have been involved in the preparation of this publication, I would like to express my sincerest appreciation and gratitude.

Comments and constructive suggestions for the improvement of this publication are always welcome.

Watampone, February 2024
Chief Statistician of Bone Regency



Muhammad Asri Lantong

DAFTAR ISI / CONTENTS
KABUPATEN BONE DALAM ANGKA 2024
Bone Regency in Figures 2024
 Volume 01, 20

	Halaman Page
Kata Pengantar/ <i>Preface</i>	xi
Daftar Isi/ <i>Contents</i>	xiii
Daftar Tabel/ <i>List of Tables</i>	xv
Penjelasan Umum/ <i>Explanatory Notes</i>	xlii
Daftar Singkatan/ <i>List of Abbreviations</i>	xliv
Statistik Kunci/ <i>Key Statistics</i>	1
1. Geografi dan Iklim/ <i>Geography and Climate</i>	1
2. Pemerintahan/ <i>Government</i>	15
3. Penduduk dan Ketenagakerjaan/ <i>Population and Employment</i>	41
4. Sosial dan Kesejahteraan Rakyat/ <i>Social and Welfare</i>	65
5. Pertanian, Kehutanan, Peternakan, dan Perikanan/ <i>Agriculture, Forestry, Livestock, and Fishery</i>	175
6. Industri, Pertambangan, dan Energi/ <i>Industry, Mining, and Energy</i>	249
7. Pariwisata/ <i>Tourism</i>	265
8. Transportasi dan Komunikasi/ <i>Transportation and Communication</i>	277
9. Koperasi, dan Harga-harga/ <i>Cooperative, dan Prices</i>	299
10. Pengeluaran Penduduk/ <i>Population Expenditure</i>	317
11. Perdagangan/ <i>Trade</i>	327
12. Sistem Neraca Regional/ <i>System of Regional Accounts</i>	341
13. Perbandingan Antar Kabupaten/Kota/ <i>Regency/Municipal Comparison</i>	365

DAFTAR TABEL/LIST OF TABLES

Tabel Table		Halaman Page
1.	GEOGRAFI DAN IKLIM/GEOGRAPHY AND CLIMATE	
1.1	KEADAAN GEOGRAFI	
	GEOGRAPHY CONDITION	
1.1.1	Luas Daerah dan Jumlah Pulau Menurut Kecamatan di Kabupaten Bone, 2023 <i>Total Area and Number of Islands by Subdistrict in Bone Regency, 2023</i>	8
1.1.2	Tinggi Wilayah dan Jarak ke Ibukota Kabupaten/Kota Menurut Kecamatan di Kabupaten Bone, 2023 <i>Altitude and Distance to the Capital of Regency/Municipality by District in Bone Regency, 2023</i>	10
1.2	KEADAAN IKLIM	
	CLIMATE CONDITION	
1.2.1	Pengamatan Unsur Iklim Menurut Bulan di Stasiun Klimatologi Sulawesi Selatan, 2023 <i>Observation of Climate Elements By Months at South Sulawesi Climatology Station, 2023</i>	11
2.	PEMERINTAHAN/GOVERNMENT	
2.1	WILAYAH ADMINISTRATIF	
	ADMINISTRATIVE AREA	
2.1.1	Jumlah Desa ¹ /Kelurahan Menurut Kecamatan di Kabupaten Bone, 2019–2023 <i>Number of Villages¹/Kelurahan by District in Bone Regency, 2019–2023</i>	22
2.1.4	Banyaknya Penerbitan Sertifikat dan Surat Ukur/Gambar Menurut Jenisnya di Kabupaten Bone, 2023 <i>Number of Publication of Certificate and Letter Measure/ Picture by Type in Bone Regency, 2023</i>	23
2.2	DEWAN PERWAKILAN RAKYAT DAERAH	
	REGIONAL HOUSE OF REPRESENTATIVE	
2.2.1	Jumlah Anggota Dewan Perwakilan Rakyat Daerah Menurut Partai Politik dan Jenis Kelamin di Kabupaten Bone, 2023	

Tabel Table	Halaman Page
	24
2.2.2	25
2.2.3	26
2.2.4	27
2.3	
2.3.1	28
2.3.2	30
2.3.3	32
2.4	
2.4.1	

Tabel Table	Halaman Page
	34
2.4.2	36
2.4.3	39
3.	
3.1	
3.1.1	54
3.1.2	57
3.1.3	58
3.2	
3.2.1	59

3.2.2	Penduduk Berumur 15 Tahun ke Atas Menurut Pendidikan Tertinggi yang Ditamatkan dan Jenis Kegiatan Selama Seminggu yang Lalu di Kabupaten Bone, 2023 <i>Population 15 Years of Age and Over by Educational Attainment and Type of Activity During the Previous Week in Bone Regency, 2023</i>	60
3.2.3	Penduduk Berumur 15 Tahun Keatas yang bekerja Selama Seminggu Yang Lalu berdasarkan jenis kelamin dan Klasifikasi Baku Jenis Pekerjaan 1982, 2023 <i>Population Aged 15 Years and Over Who Worked During the Past Week by Gender and Standard Classification of Types of Work 1982, 2023</i>	62
3.2.4	Jumlah Pencari Kerja Terdaftar Menurut Kecamatan dan Jenis Kelamin di Kabupaten Bone, 2023 <i>Number of Registered Job Applicants by District and Sex in Bone Regency, 2023</i>	63
3.2.5	Jumlah Pencari Kerja Terdaftar Menurut Tingkat Pendidikan Tertinggi yang Ditamatkan dan Jenis Kelamin di Kabupaten Bone, 2023 <i>Number of Registered Job Applicants by Educational Attainment and Sex in Bone Regency, 2023</i>	64
4. SOSIAL DAN KESEJAHTERAAN RAKYAT/SOCIAL AND WELFARE		
4.1 PENDIDIKAN		
EDUCATION		
4.1.1	Jumlah Sekolah, Guru, dan Murid Taman Kanak-Kanak (TK) di Bawah Kementerian Pendidikan, Kebudayaan, Riset, dan Teknologi Menurut Kecamatan di Kabupaten Bone, 2022/2023 dan 2023/2024 <i>Number of Schools, Teachers, and Pupils in Kindergarten Under The Ministry of Education, Culture, Research, and Technology by District in Bone Regency, 2022/2023 and 2023/2024</i>	78
4.1.2	Jumlah Sekolah, Guru, dan Murid Raudatul Athfal (RA) di Bawah Kementerian Agama Menurut Kecamatan di Kabupaten Bone, 2022/2023 dan 2023/2024 <i>Number of Schools, Teachers, and Pupils in Raudatul Athfal (RA) Under The Ministry of Religious Affairs by District in Bone Regency, 2022/2023 and 2023/2024.....</i>	81

4.1.3	<p>Jumlah Sekolah, Guru, dan Murid Sekolah Dasar (SD) di Bawah Kementerian Pendidikan, Kebudayaan, Riset, dan Teknologi Menurut Kecamatan di Kabupaten Bone, 2022/2023 dan 2023/2024</p> <p><i>Number of Schools, Teachers, and Pupils in Elementary Schools Under The Ministry of Education, Culture, Research, and Technology by District in Bone Regency, 2022/2023 and 2023/2024.....</i></p>	82
4.1.4	<p>Jumlah Sekolah, Guru, dan Murid Madrasah Ibtidaiyah (MI) di Bawah Kementerian Agama Menurut Kecamatan di Kabupaten Bone, 2022/2023 dan 2023/2024</p> <p><i>Number of Schools, Teachers, and Pupils in Madrasah Ibtidaiyah (MI) Under The Ministry of Religious Affairs by District in Bone Regency, 2022/2023 and 2023/2024.....</i></p>	85
4.1.5	<p>Jumlah Sekolah, Guru, dan Murid Sekolah Menengah Pertama (SMP) di Bawah Kementerian Pendidikan, Kebudayaan, Riset, dan Teknologi Menurut Kecamatan di Kabupaten Bone, 2022/2023 dan 2023/2024</p> <p><i>Number of Schools, Teachers, and Pupils in Junior High Schools Under The Ministry of Education, Culture, Research, and Technology by District in Bone Regency, 2022/2023 and 2023/2024.....</i></p>	88
4.1.6	<p>Jumlah Sekolah, Guru, dan Murid Madrasah Tsanawiyah (MTs) di Bawah Kementerian Agama Menurut Kecamatan di Kabupaten Bone, 2022/2023 dan 2023/2024</p> <p><i>Number of Schools, Teachers, and Pupils in Madrasah Tsanawiyah (MTs) Under The Ministry of Religious Affairs by District in Bone Regency, 2022/2023 and 2023/2024.....</i></p>	91
4.1.7	<p>Jumlah Sekolah, Guru, dan Murid Sekolah Menengah Atas (SMA) di Bawah Kementerian Pendidikan, Kebudayaan, Riset, dan Teknologi Menurut Kecamatan di Kabupaten Bone, 2022/2023 dan 2023/2024</p> <p><i>Number of Schools, Teachers, and Pupils in Senior High Schools Under The Ministry of Education, Culture, Research, and Technology by District in Bone Regency, 2022/2023 and 2023/2024.....</i></p>	94
4.1.8	<p>Jumlah Sekolah, Guru, dan Murid Sekolah Menengah Kejuruan (SMK) di Bawah Kementerian Pendidikan, Kebudayaan, Riset, dan Teknologi Menurut Kecamatan di Kabupaten Bone, 2022/2023 dan 2023/2024</p>	

	<i>Number of Schools, Teachers, and Pupils in Vocational High Schools Under The Ministry of Education, Culture, Research, and Technology by District in Bone Regency, 2022/2023 and 2023/2024</i>	97
4.1.9	Jumlah Sekolah, Guru, dan Murid Madrasah Aliyah (MA) di Bawah Kementerian Agama Menurut Kecamatan di Kabupaten Bone, 2022/2023 dan 2023/2024 <i>Number of Schools, Teachers, and Pupils in Madrasah Aliyah (MA) Under the Ministry of Religious Affairs by District in Bone Regency, 2022/2023 and 2023/2024.....</i>	100
4.1.10	Angka Partisipasi Murni (APM) dan Angka Partisipasi Kasar (APK) Menurut Jenjang Pendidikan di Kabupaten Bone, 2022 dan 2023 <i>Net Enrollment Rate and Gross Enrollment Ratio by Educational Level in Bone Regency, 2022 and 2023</i>	103
4.1.11	Persentase Penduduk Berumur 15 Tahun ke Atas yang Melek Huruf Menurut Kelompok Umur di Kabupaten Bone, 2022 dan 2023 <i>Percentage of Literate People Aged 15 Years and Over by Age Group in Bone Regency, 2022 and 2023</i>	104
4.1.12	Jumlah Desa ¹ /Kelurahan yang Memiliki Fasilitas Sekolah Menurut Kecamatan dan Tingkat Pendidikan di Kabupaten Bone, 2019–2021 <i>Number of Villages¹/Kelurahan Having Educational Facilities by District and Educational Level in Bone Regency, 2019–2021</i>	105
4.1.13	Jumlah Guru Menurut Pendidikan dan Guru bersertifikasi di Kabupaten Bone, 2022/2023 <i>Number of Teachers by Education and Certified Teachers in Bone Regency, 2022/2023.....</i>	110
4.1.14	Jumlah Izin Penelitian Yang Dikeluarkan Menurut Tingkat Pendidikan di Kabupaten Bone, 2023 <i>Number of Research Permit Issued by Educational Level in Bone Regency, 2023</i>	111
4.1.15	Jumlah Pengunjung Perpustakaan Daerah Menurut Bulan di Kabupaten Bone, 2023 <i>Jumlah of Visitors Regional Library by Month in Bone Regency, 2023..</i>	112
4.1.16	Jumlah Pengunjung Perpustakaan Umum Daerah dan Perpustakaan Desa Menurut Bulan di Kabupaten Bone, 2023 <i>Total of Visitors Regional Library by Month in Bone Regency, 2023</i>	116

4.1.17	Jumlah Perpustakaan Desa yang Mendapat Bantuan Menurut Kecamatan di Kabupaten Bone, 2023 <i>Number of Village Libraries Receiving Assistance According to Sub-districts in Bone Regency, 2023</i>	118
4.2 KESEHATAN		
HEALTH		
4.2.1	Jumlah Desa ¹ /Kelurahan Yang Memiliki Sarana Kesehatan Menurut Kecamatan di Kabupaten Bone, 2019–2021 <i>Number of Villages¹/Kelurahan Having Health Facilities by District in Bone Regency, 2019–2021</i>	119
4.2.2	Jumlah Tenaga Kesehatan Menurut Kecamatan di Kabupaten Bone, 2023 <i>Number of Health Human Resources by District in Bone Regency, 2023</i>	125
4.2.3	Jumlah Rumah Sakit Umum, Rumah Sakit Khusus, dan Puskesmas Menurut Kecamatan di Kabupaten Bone, 2022 dan 2023 <i>Number of General Hospital, Specialized Hospital, dan Public Health Center by District in Bone Regency, 2022 and 2023</i>	127
4.2.4	Jumlah Kasus 10 Penyakit Terbanyak di Kabupaten Bone Tahun 2023 <i>Number of Cases of 10 Most Diseases in Bone Regency in 2023</i>	129
4.2.5	Jumlah Bayi Lahir, Bayi Berat Badan Lahir Rendah (BBLR), BBLR Dirujuk, dan Bergizi Buruk di Kabupaten Bone, <i>Number of Births, Babies with Low Birth Weights (LBW), Treated LBW, and Malnutrition Cases in Bone Regency, 2018 - 2023</i>	130
4.2.6	Jumlah Ibu Hamil, Melakukan Kunjungan K1, Melakukan Kunjungan K4, Kurang Energi Kronis (KEK), dan Mendapat Tablet Zat Besi (Fe) di Kabupaten Bone, 2018-2023 <i>Number of Pregnant Women, Those with One Visit and four Visits of Antenatal Care, Chronic Energy Deficiency (CED), and Receiving Iron Supplement in Bone Regency, 2018-2023</i>	131
4.2.7	Jumlah Ibu Hamil Yang Melakukan Kunjungan K4 Menurut Kecamatan di Kabupaten Bone, 2019– 2023 <i>Number of Pregnant Women With Four Antenatal Visits (K4) by Subdistrict in Bone Regency, 2019– 2023</i>	132

Tabel Table	Halaman Page	
4.2.8	Persentase Ibu Yang Mendapatkan Kunjungan Nifas Menurut Kecamatan di Kabupaten Bone, 2019-2023 <i>Percentage of Post-Partum Visits by Subdistrict in Bone Regency, 2019-2023</i>	133
4.2.9	Persentase Persalinan Yang Ditolong oleh Bidan/Memiliki Kompetensi Kebidanan Menurut Kecamatan di Kabupaten Bone, 2019-2023 <i>Percentage of Birth Attended by Skilled Health Pers by Subdistrict in Bone Regency, 2021-2023</i>	134
4.2.10	Remaja Usia 15-24 Tahun yang Mendapat Penyuluhan Tentang Kesehatan Reproduksi (Kespro) dan HIV/AIDS Menurut Kecamatan di Kabupaten Bone, 2023 <i>Young People Aged 15 - 24 Who Had Counselling on Reproductive Health and HIV/AIDS by Subdistrict in Bone Regency, 2023</i>	135
4.2.11	Jumlah Kasus HIV/AIDS, IMS, DBD, Diare, TB, dan Malaria Menurut Kecamatan di Kabupaten Bone, 2023 <i>Number of Number of Cases of HIV/AIDS, Sexually Transmitted Infection, Dengue Fever, Diarrhea, Tuberculosis (TB) and Malaria by Subdistrict in Bone Regency, 2023</i>	136
4.2.12	Persentase Rumah Tangga Dengan Akses Jamban Sehat Keluarga Sehat Menurut Kecamatan di Kabupaten Bone, 2021-2023 <i>Percentage of Household With Access to Healthy Family Toilet by Subdistrict in Bone Regency, 2021-2023</i>	137
4.2.13	Persentase Rumah Tangga Dengan Akses Terhadap Air Bersih Menurut Kecamatan di Kabupaten Bone, 2021-2023 <i>Percentage of Household With Access to Clean Water by Subdistrict in Bone Regency, 2021-2023</i>	138
4.2.14	Jumlah Klinik Keluarga Berencana (KKB) dan Pos Pelayanan Keluarga Berencana Desa (PPKBD) Menurut Kecamatan di Kabupaten Bone, 2023 <i>Number of Family Planning Clinics and Village Family Planning Service Units by Subdistrict in Bone Regency, 2023</i>	139
4.2.15	Jumlah Pasangan Usia Subur dan Peserta KB Aktif Menurut Kecamatan di Kabupaten Bone, 2023	

	<i>Number of Eligible Couples and Family Planning Participants by Subdistrict in Bone Regency, 2023.....</i>	140
4.2.16	Jumlah Penerimaan Donor Darah Menurut Golongan Darah di Cabang PMI Kabupaten Bone, 2023 <i>Total Revenue of Blood Donor by Blood in PMI Branch of Bone Regency, 2023</i>	142
4.2.17	Jumlah Penerimaan dan Pemakaian Donor Darah Menurut Pemakaiannya di Cabang PMI Kabupaten Bone, 2021-2023 <i>Number of Acceptance and Use of Blood Donor Usage in PMI Branch of Bone Regency, 2021-2023.....</i>	143
4.2.18	Kualitas Air di Kabupaten Bone, 2023 <i>Water Quality in Bone Regency, 2023.....</i>	144
4.3	AGAMA DAN SOSIAL LAINNYA RELIGION AND OTHER SOCIAL AFFAIRS	
4.3.1	Jumlah Penduduk Menurut Kecamatan dan Agama yang Dianut di Kabupaten Bone, 2023 <i>Population by District and Religion in Bone Regency, 2023</i>	147
4.3.2	Jumlah Tempat Peribadatan Menurut Kecamatan di Kabupaten Bone, 2023 <i>Number of Places of Worship by District in Bone Regency, 2023.....</i>	148
4.3.3	Jumlah Desa ¹ /Kelurahan yang Mengalami Bencana Alam ² Menurut Kecamatan di Kabupaten Bone, 2019–2021 <i>Number of Villages¹/Kelurahan that Had Natural Disaster² by District in Bone Regency, 2019–2021.....</i>	149
4.3.4	Banyaknya Rohaniawan Menurut Kecamatan di Kabupaten Bone, 2023 <i>Number of Spiritual by Subdistrict in Bone Regency, 2023</i>	152
4.3.5	Jumlah Jemaah Haji yang Diberangkatkan ke Tanah Suci Menurut Kecamatan di Kabupaten Bone, 2017 – 2023 <i>Number of Moslem Pilgrim Departure to Holy Land by Subdistrict in Bone Regency, 2018 – 2023.....</i>	153
4.3.6	Rekapitulasi Kejadian Bencana di Kabupaten Bone, 2018–2023 <i>Recapitulation of Disaster Events in Bone Regency, 2018–2023</i>	154

4.4 KEMISKINAN

POVERTY

4.4.1	Garis Kemiskinan, Jumlah, dan Persentase Penduduk Miskin di Kabupaten Bone, 2016–2023 <i>Poverty Line, Number, and Percentage of Poor People in Bone Regency, 2016–2023</i>	155
4.4.2	Indeks Kedalaman Kemiskinan dan Indeks Keparahan Kemiskinan di Kabupaten Bone, 2016–2023 <i>Poverty Gap Index and Poverty Severity Index in Bone Regency, 2016–2023</i>	156
4.4.3	Jumlah Penyandang Disabilitas Menurut Jenisnya dan Kecamatan di Kabupaten Bone, 2023 <i>Number of Persons with Disabilities by Type and Subdistrict in Bone Regency, 2023</i>	157
4.4.4	Partisipasi Perempuan Dalam Lembaga Pemerintah di Kabupaten Bone, 2022 - 2023 <i>Participation of Women in Government Institutions in Bone Regency, 2022 - 2023</i>	159

4.5 KRIMINALITAS

CRIME

4.5.1	Banyaknya Perkara Yang Diterima dan Diselesaikan Oleh Pengadilan Agama Setiap Bulan di Kabupaten Bone, 2023 <i>Number of Cases Received and Cleared by Religious Court Every Month in Bone Regency, 2023</i>	160
4.5.2	Banyaknya Perkara Yang Diterima Oleh Pengadilan Agama Menurut Jenisnya di Kabupaten Bone, 2023 <i>Number of Cases Received by Religious Court by Kind of Cases in Bone Regency, 2023</i>	161
4.5.3	Jumlah Kasus Kekerasan Terhadap Anak Menurut Jenis Kasus di Kabupaten Bone, 2021-2023 <i>Number of Cases Number of Violence Children by Kind of Cases in Bone Regency, 2021-2023</i>	162
4.5.4	Jumlah Anak yang Berhadapan dengan Hukum Menurut Jenis Kasus di Kabupaten Bone, 2021-2023	

Tabel Table	Halaman Page
	163
4.5.5	164
4.5.6	165
4.5.7	166
4.5.8	167
4.5.9	168
4.5.10	169
4.5.11	170
4.5.12	171

Tabel Table	Halaman Page
4.5.13 Banyaknya Narapidana Menurut Status Hukuman di Lembaga Pemasyarakatan Kabupaten Bone, 2023 <i>Number of Prisoner by Kind of Punishment in Correctional Institution of Bone Regency, 2023</i>	172
4.5.14 Isi Lembaga Pemasyarakatan Menurut Status dan Jenis Kelamin di Kabupaten Bone, 2023 <i>In Mates of Prisoners by Status and Sex in Bone Regency, 2023</i>	173
5. PERTANIAN, KEHUTANAN, PETERNAKAN, DAN PERIKANAN/ AGRICULTURE, FORESTRY, LIVESTOCK, AND FISHERY	
5.1 HORTIKULTURA HORTICULTURE	
5.1.1 Luas Panen Tanaman Sayuran Menurut Kecamatan dan Jenis Tanaman di Kabupaten Bone (ha), 2022 dan 2023 <i>Harvested Area of Vegetables by District and Kind of Plant in Bone Regency (ha), 2022 and 2023</i>	184
5.1.2 Produksi Tanaman Sayuran Menurut Kecamatan dan Jenis Tanaman di Kabupaten Bone (kuintal), 2022 dan 2023 <i>Production of Vegetables by District and Kind of Plant in Bone Regency (quintal), 2022 and 2023</i>	190
5.1.3 Luas Panen Tanaman Sayuran dan Buah-buahan Semusim Menurut Jenis Tanaman di Kabupaten Bone (ha), 2020–2023 <i>Harvested Area of Seasonal Vegetables and Fruits by Kind of Plant in Bone Regency (ha), 2020–2023</i>	196
5.1.4 Produksi Tanaman Sayuran dan Buah-buahan Semusim Menurut Jenis Tanaman di Kabupaten Bone (kuintal), 2020–2023 <i>Production of Seasonal Vegetables and Fruits by Kind of Plant in Bone Regency (quintal), 2020–2023</i>	198
5.1.5 Luas Panen Tanaman Biofarmaka Menurut Kecamatan dan Jenis Tanaman di Kabupaten Bone (m ²), 2022 dan 2023 <i>Harvested Area of Medicinal Plants by District and Kind of Plant in Bone Regency (m²), 2022 and 2023</i>	200
5.1.6 Produksi Tanaman Biofarmaka Menurut Kecamatan dan Jenis Tanaman di Kabupaten Bone (kg), 2022 dan 2023 <i>Production of Medicinal Plants by District and Kind of Plant in Bone Regency (kg), 2022 and 2023*</i>	202

Tabel Table	Halaman Page	
5.1.7	Luas Panen Tanaman Biofarmaka Menurut Jenis Tanaman di Kabupaten Bone (m ²), 2020–2023 <i>Harvested Area of Medicinal Plants by Kind of Plant in Bone Regency (m²), 2020–2023</i>	204
5.1.8	Produksi Tanaman Biofarmaka Menurut Jenis Tanaman di Kabupaten Bone (kg), 2020–2023 <i>Production of Medicinal Plants by Kind of Plant in Bone Regency (kg), 2020–2023</i>	205
5.1.9	Luas Panen Tanaman Hias Menurut Kecamatan dan Jenis Tanaman di Kabupaten Bone (m ²), 2022 dan 2023 <i>Harvested Area of Ornamental Plants by District and Kind of Plant in Bone Regency (m²), 2022 and 2023</i>	206
5.1.10	Produksi Tanaman Hias Menurut Kecamatan dan Jenis Tanaman di Kabupaten Bone (tangkai), 2022 dan 2023 <i>Production of Ornamental Plants by District and Kind of Plant in Bone Regency (stalks), 2022 and 2023</i>	209
5.1.11	Luas Panen Tanaman Hias Menurut Jenis Tanaman di Kabupaten Bone (m ²), 2020–2023* <i>Harvested Area of Ornamental Plants by Kind of Plant in Bone Regency (m²), 2020–2023*</i>	212
5.1.12	Produksi Tanaman Hias Menurut Jenis Tanaman di Kabupaten Bone (tangkai), 2020–2023* <i>Production of Ornamental Plants by Kind of Plant n Bone Regency (stalks), 2020–2023*</i>	213
5.1.13	Produksi Buah-buahan Menurut Kecamatan dan Jenis Tanaman di Kabupaten Bone (kuintal), 2022 dan 2023* <i>Production of Fruits by District and Kind of Plant in Bone Regency (kuintal), 2022 and 2023*</i>	214
5.1.14	Produksi Buah-Buahan dan Sayuran Tahunan Menurut Jenis Tanaman di Kabupaten Bone (kuintal), 2020–2023* <i>Production of Annual Fruits and Vegetables by Kind of Plant in Bone Regency (quintal), 2020–2023*</i>	221

5.2 PERKEBUNAN

ESTATE CROPS

5.2.1	Luas Areal Tanaman Perkebunan Menurut Kecamatan dan Jenis Tanaman di Kabupaten Bone (ha), 2022 dan 2023 <i>Planted Area of Estate Crops by District and Type of Crops in Bone Regency (ha), 2022 and 2023</i>	223
5.2.2	Produksi Perkebunan Menurut Kecamatan dan Jenis Tanaman di Kabupaten Bone (ton), 2022 dan 2023 <i>Production of Estates by District and Type of Crops in Bone Regency (ton), 2022 and 2023</i>	227
5.2.3	Luas Areal Tanaman Perkebunan Rakyat Menurut Jenis Tanaman di Kabupaten Bone (ha), 2019–2023..... <i>Planted Area of Estate Crops by Type of Crops in Bone Regency (ha), 2019–2023</i>	231
5.2.4	Produksi Perkebunan Rakyat Menurut Jenis Tanaman di Kabupaten Bone (ton), 2019–2023 <i>Production of Estates by Type of Crops in Bone Regency (ton), 2019–2023</i>	232
5.2.5	Jumlah Petani Menurut Jenis Tanaman Perkebunan di Kabupaten Bone (KK), 2023 <i>Number of Farmer by Kind of Crop in Bone Regency (KK), 2023</i>	233

5.3 PETERNAKAN

LIVESTOCK

5.3.1	Populasi Ternak Menurut Kecamatan dan Jenis Ternak di Kabupaten Bone, 2023 <i>Livestock Population by Subdistrict and Kind of Livestock in Bone Regency, 2023</i>	234
5.3.2	Populasi Unggas Menurut Kecamatan dan Jenis Unggas di Kabupaten Bone, 2023 <i>Poultry Population by Subdistrict and Kind of Poultry in Bone Regency, 2023</i>	235
5.3.3	Jumlah Pengiriman Ternak Potong dan Bibit Keluar Daerah Menurut Bulan dan Jenis Ternak di Kabupaten Bone, 2023 <i>Outgoing of Cattle for Slaughtering and Seeding by Month and Kind of Cattle in Bone Regency, 2023</i>	236

5.3.4	Jumlah Pemotongan Ternak Yang Tercatat di RPH Watampone Menurut Bulan dan Jenis Ternak di Kabupaten Bone, 2023 <i>Number of Slaughtering Cattle registered in RPH Watampone by Month and Kind of Cattle in Bone Regency, 2023</i>	237
5.3.5	Jumlah Pemotongan Ternak Yang Tercatat di luar RPH Watampone Menurut Bulan dan Jenis Ternak di Kabupaten Bone, 2023 <i>Number of Slaughtering Cattle registered outside RPH Watampone by Month and Kind of Cattle in Bone Regency, 2023</i>	238
5.4	PERIKANAN	
	FISHERY	
5.4.1	Produksi Perikanan Tangkap Menurut Kecamatan dan Subsektor di Kabupaten Bone (ton), 2023 <i>Production of Fish Capture by Subdistrict and Subsector in Bone Regency (tons), 2023.....</i>	239
5.4.2	Produksi Perikanan Budidaya Menurut Kecamatan dan Subsektor di Kabupaten Bone (ton), 2023 <i>Production of Fish Culvitation by Subdistrict and Subsector in Bone Regency (tons), 2023.....</i>	240
5.4.3	Produksi Perikanan Menurut Jenis Kegiatan di Kabupaten Bone (ton), 2019–2023 <i>Production of Fish by Type of Activity in Bone Regency (tons), 2019–2023</i>	241
5.4.4	Rumah Tangga Perikanan Berdasarkan Jenis Kegiatan di Kabupaten Bone, 2023 <i>Fishery Households by Type of Activity in Bone Regency, 2023.....</i>	242
5.4.5	Jumlah Perahu/Kapal Menurut Kecamatan dan Jenis Kapal di Kabupaten Bone, 2023 <i>Number of Fishing Boats by Subdistrict and Type of Boat in Bone Regency, 2023</i>	243
5.5	TANAMAN PANGAN	
	FOOD CROPS	
5.5.1	Luas Panen Padi Sawah dan Padi Ladang di Kabupaten Bone (hektar), 2023	

	<i>Harvested Area of Wetland and Dryland Paddy by Subdistrict in Bone Regency (hectare), 2023</i>	244
5.5.2	Produksi Padi Sawah dan Padi Ladang Menurut Kecamatan di Kabupaten Bone (Ton), 2023 <i>Production of Wetland and Dryland Paddy by Subdistrict in Bone Regency (Tons), 2023.....</i>	245
5.5.3	Luas Panen Jagung, Kedelai, Kacang Tanah, Kacang Hijau, Ubi Kayu, Ubi Jalar Menurut Kecamatan di Kabupaten Bone (hektar), 2023 <i>Harvested Area of Maize, Soybean, Peanut, Mungbean, Cassava, and Sweet Potato by Subdistrict in Bone, Regency (hectare), 2023</i>	246
5.5.4	Produksi Jagung, Kedelai, Kacang Tanah, Kacang Hijau, Ubi Kayu, Ubi Jalar Menurut Kecamatan di Kabupaten Bone (ton), 2023 <i>Production of Maize, Soybean, Peanut, Mungbean, Cassava, and Sweet Potato by Subdistrict in Bone, Regency (tons), 2023.....</i>	247
6.	INDUSTRI, PERTAMBANGAN, DAN ENERGI/INDUSTRY, MINING, AND ENERGY	
6.1	Daya Terpasang, Produksi, dan Distribusi Listrik PT. PLN (Persero) pada Cabang/Ranting PLN Menurut Kecamatan di Kabupaten Bone, 2023 <i>Installed Electricity Power, Production, and Distribution of PT. PLN (Persero) at PLN Branch by District in Bone Regency, 2023.....</i>	256
6.2	Jumlah Pelanggan Listrik Menurut Kecamatan di Kabupaten Bone, 2019–2023 <i>Number of Electricity Customers by District in Bone Regency, 2019–2023</i>	257
6.3	Jumlah Pelanggan dan KWH Terjual Menurut Jenis Tarif di Kabupaten Bone, 2023 <i>Number of Costumers and KWH Sold by Type of Rates in Bone Regency, 2023</i>	258
6.4	Jumlah Pelanggan dan Air yang Disalurkan Menurut Jenis Pelanggan di Kabupaten Bone, 2023 <i>Number of Customers and Distributed Water by Subdistrict in Bone Regency, 2023</i>	259

6.5	Jumlah Pelanggan dan Air yang Disalurkan Menurut Kecamatan di Kabupaten Bone, 2023 <i>Number of Customers and Distributed Water by Subdistrict in Bone Regency, 2023</i>	260
6.6	Jumlah Perusahaan, Tenaga Kerja, Investasi, dan Nilai Produksi, Bahan Baku, dan Nilai Tambah di Kabupaten Bone, 2023 <i>Number of Establishment, Employees, Investment, and Production Value, Input, and Value Added in Bone Regency, 2023</i>	261
6.7	Jumlah Industri, Tenaga Kerja, dan Nilai Produksi Menurut Klasifikasi Industri di Kabupaten Bone, 2023 <i>Number of Industries, Employees, and Production Value by Industrial Classification in Bone Regency, 2023</i>	262
6.8	Potensi Pertambangan di Kabupaten Bone, 2023 <i>Mining Potency in Bone Regency, 2023</i>	263
7.	PARIWISATA/TOURISM	
7.1	Jumlah Rumah Makan/Restoran Menurut Kecamatan di Kabupaten Bone, 2020–2023 <i>Number of Restaurants by District in Bone Regency, 2020–2023</i>	272
7.2	Jumlah Hotel dan Akomodasi Lainnya Menurut Kecamatan di Kabupaten Bone, 2023 <i>Number of Hotels and Other Accomodation by Subdistrict in Bone Regency, 2023</i>	273
7.3	Persentase Tingkat Penghunian Kamar Hotel dan Akomodasi Lainnya Menurut Jenis Hotel dan Bulan di Kabupaten Bone, 2023 <i>Room Occupancy Rate of Hotels and Other Accomodations by Type of Accomodation and Month in Bone Regency, 2023</i>	274
7.4	Rata-rata Lama Menginap Tamu Asing dan Tamu Domestik Menurut Bulan di Kabupaten Bone (hari), 2022 <i>Average Length of Stay of Foreign and Domestic Visitors by Month in Bone Regency (day), 2022</i>	275
7.5	Jumlah Kunjungan Wisatawan di Kabupaten Bone, 2019-2023 <i>Number of Tourist Arrivals in Bone Regency, 2019-2023</i>	276

8.	TRANSPORTASI DAN KOMUNIKASI/TRANSPORTATION AND COMMUNICATION	
8.1	TRANSPORTASI	
	TRANSPORTATION	
8.1.1	Panjang Jalan ¹ Menurut Tingkat Kewenangan Pemerintahan di Kabupaten Bone (km), 2021–2023 <i>Length of Roads¹ by Level of Government Authority in Bone Regency (km), 2021–2023</i>	284
8.1.2	Panjang Jalan Menurut Jenis Permukaan Jalan di Kabupaten Bone (km), 2021–2023 <i>Length of Roads by Type of Road Surface in Bone Regency (km), 2021–2023</i>	285
8.1.3	Panjang Jalan Menurut Kondisi Jalan di Kabupaten Bone (km), 2021–2023 <i>Length of Roads by Condition of Roads in Bone Regency (km), 2021–2023</i>	286
8.1.4	Lalu Lintas Penumpang Angkutan Pelabuhan Penyeberangan Fery Bajoe di Kabupaten Bone, 2022 - 2023 <i>Passengers Traffic of Port of Bajoe in Bone Regency, 2022 - 2023..</i>	287
8.1.5	Kegiatan Bongkar Muat Barang Pada Pelabuhan Penyeberangan Ferry Bajoe di Kabupaten Bone (Ton), 2023 <i>Volume of Loaded and Unloaded at Port of Bajoe in Bone Regency (Ton), 2023</i>	288
8.1.6	Pelabuhan Laut, Bandara, dan Terminal di Kabupaten Bone, 2023 <i>Sea Port, Airport, and Terminal in Bone Regency, 2023</i>	289
8.1.7	Jumlah Kendaraan Bermotor Menurut Jenis Kendaraan di Kabupaten Bone, 2020–2023 <i>Number of Motor Vehicles by Type of Vehicle in Bone Regency, 2020–2023</i>	290
8.1.8	Jumlah Kedatangan Domestik Pada Bandara Arung Palakka di Kabupaten Bone, 2023 <i>Number of Domestic Arrivals at Arung Palakka Airport in Bone Regency, 2023</i>	291

Tabel Table	Halaman Page	
8.1.9	Jumlah Keberangkatan Domestik Pada Bandara Arung Palakka di Kabupaten Bone, 2023 <i>Number of Domestic Departures at Arung Palakka Airport in Bone Regency, 2023</i>	292
8.2	KOMUNIKASI COMMUNICATION	
8.2.1	Jumlah Kantor Pos Pembantu Menurut Kecamatan di Kabupaten Bone, 2020–2023 <i>Number of Post Offices Subsidiaries by District in Bone Regency, 2020–2023</i>	293
8.2.2	Jumlah Kiriman Surat Pos dan Paket Yang Diterima Kantor Pos Menurut Jenisnya di Kabupaten Bone, 2023 <i>Number of Mail and Parcels Received at Post Office by Kind of Mails in Bone Regency, 2023</i>	294
8.2.3	Jumlah Wesel Pos Yang Dikirim Kantor Pos Menurut Jenisnya di Kabupaten Bone, 2023 <i>Number of Sent Money Order at Post Office by Kind of Mails in Bone Regency, 2023</i>	295
8.2.4	Jumlah Wesel Pos Yang Diterima Kantor Pos Menurut Jenisnya di Kabupaten Bone, 2023 <i>Number of Received Money Order at Post Office by Kind of Mails in Bone Regency, 2023</i>	296
8.2.5	Nilai Giro dan Cek Pos Dirinci Perbulan di Kabupaten Bone, 2023 <i>Value of Clearing and Post Check by Month in Bone Regency, 2023</i>	297
9.	KOPERASI, DAN HARGA-HARGA COOPERATIVE, AND PRICES	
9.1	Jumlah Koperasi Menurut Jenis Koperasi di Kabupaten Bone, 2023 <i>Number of Cooperatives by Type of Cooperative in Bone Regency, 2023</i>	306
9.2	Jumlah Koperasi Aktif Menurut Kecamatan di Kabupaten Bone, 2020–2023 <i>Number of Active Cooperative by District in Bone Regency, 2020–2023</i>	307
9.3	Jumlah Koperasi Menurut Jenis Koperasi dan Kecamatan di Kabupaten Bone, 2023	

	<i>Number of Cooperative by Kind of Cooperative and District in Bone Regency, 2023</i>	308
9.4	Indeks Harga Konsumen per Bulan Menurut Kelompok Pengeluaran (2018=100) di Kabupaten Bone, 2023 <i>Consumer Price Index per Month by Expenditure Group (2018=100) in Bone Regency, 2023</i>	309
9.5	Laju Inflasi Bulanan Menurut Kelompok Pengeluaran (2018=100) di Kabupaten Bone, 2023 <i>Monthly Inflation Rate by Expenditure Group (2018=100) in Bone Regency, 2023</i>	313
10.	PENGELUARAN PENDUDUK/POPULATION EXPENDITURE	
10.1	Rata-rata Pengeluaran per Kapita Sebulan Menurut Kelompok Komoditas (rupiah) di Kabupaten Bone, 2022 dan 2023 <i>Monthly Average Expenditure per Capita by Commodity Group (rupiahs) in Bone Regency, 2022 and 2023</i>	324
10.2	Persentase Pengeluaran per Kapita Sebulan Menurut Kelompok Komoditas di Kabupaten Bone, 2022 dan 2023 <i>Percentage of Monthly Expenditure per Capita by Commodity Group in Bone Regency, 2022 and 2023</i>	325
10.3	Persentase Penduduk Menurut Golongan Pengeluaran Per Kapita Sebulan di Kabupaten Bone, 2023 <i>Percentage of Population by Class of Monthly Expenditure per Capita in Bone Regency, 2023</i>	326
11.	PERDAGANGAN/TRADE	
11.1	Jumlah Sarana Perdagangan Menurut Jenisnya di Kabupaten Bone, 2020–2023 <i>Number of Trading Facilities by Type of Facility in Bone Regency, 2020–2023</i>	334
11.2	Realisasi Pengadaan, Penyaluran, dan Stok Beras Setiap Bulan Di Kabupaten Bone (kilogram), 2023 <i>Actual Supply, Distribution, and Stock of Rice Every Month in Bone Regency (kilogram), 2023</i>	335
11.3	Banyaknya Surat Izin Usaha Perdagangan Yang Dikeluarkan Menurut Bentuk Perusahaan Di Kabupaten Bone, 2013 -2023	

	<i>Number of Trade Business Licences That is Issued by Type of Company in Bone Regency, 2013-2023.....</i>	336
11.4	Banyaknya Surat Izin Usaha Perdagangan Yang Dikeluarkan Menurut Golongan Perusahaan Di Kabupaten Bone, 2013 -2023 .. <i>Number of Trade Business Licences That is Issued by Company Size in Bone Regency, 2013-2023</i>	337
11.5	Banyaknya Surat Izin Usaha Perdagangan Yang Dikeluarkan Setiap Bulan Menurut Bentuk Perusahaan Di Kabupaten Bone, 2023 <i>Number of Trade Business Licences That is Issued Every month by Type of Company in Bone Regency, 2023.....</i>	338
11.6	Persentase Kinerja Realisasi Pupuk Di Kabupaten Bone, 2023 <i>Percentage of Fertilizer Realization Performance in Bone Regency, 2023</i>	339
11.7	Realisasi Penyaluran Pupuk Bersubsidi Menurut Kecamatan di Kabupaten Bone (ton), 2023 <i>Realization of Subsidized Fertilizer Distributin by Subdistrict in Bone Regency (ton), 2023</i>	340
12.	SISTEM NERACA REGIONAL/SYSTEM OF REGIONAL ACCOUNTS	
12.1.	Produk Domestik Regional Bruto Atas Dasar Harga Berlaku Menurut Lapangan Usaha di Kabupaten Bone (miliar rupiah), 2019–2023 <i>Gross Regional Domestic Product at Current Market Prices by Industry in Bone Regency (billion rupiahs), 2019–2023.....</i>	354
12.2	Produk Domestik Regional Bruto Atas Dasar Harga Konstan 2010 Menurut Lapangan Usaha di Kabupaten Bone (miliar rupiah), 2019–2023 <i>Gross Regional Domestic Product at 2010 Constant Market Prices by Industry in Bone Regency (billion rupiahs), 2019–2023.....</i>	356
12.3	Distribusi Persentase Produk Domestik Regional Bruto Atas Dasar Harga Berlaku Menurut Lapangan Usaha di Kabupaten Bone, 2019–2023 <i>Percentage Distribution of Gross Regional Domestic Product at Current Market Prices by Industry in Bone Regency, 2019–2023.....</i>	358

12.4	<p>Laju Pertumbuhan Produk Domestik Regional Bruto Atas Dasar Harga Konstan 2010 Menurut Lapangan Usaha di Kabupaten Bone (persen), 2019–2023 <i>Growth Rate of Gross Regional Domestic Product at 2010 Constant Market Prices by Industry in Bone Regency (percent), 2019–2023</i></p>	360
12.5	<p>Produk Domestik Regional Bruto Atas Dasar Harga Berlaku Menurut Jenis Pengeluaran di Kabupaten Bone (miliar rupiah), 2019–2023 <i>Gross Regional Domestic Product at Current Market Prices by Type of Expenditure in Bone Regency (billion rupiahs), 2019–2023.....</i></p>	362
12.6	<p>Produk Domestik Regional Bruto Atas Dasar Harga Konstan 2010 Menurut Jenis Pengeluaran di Kabupaten Bone (miliar rupiah), 2019–2023 <i>Gross Regional Domestic Product at 2010 Constant Market Prices by Type of Expenditure in Bone Regency (billion rupiahs), 2019–2023</i></p>	363
13.	PERBANDINGAN ANTAR KABUPATEN/KOTA/ REGENCY/ MUNICIPAL COMPARISON	
13.1	<p>Jumlah Penduduk Menurut Kabupaten/Kota di Provinsi Sulawesi Selatan (ribu), 2019–2023 <i>Population by Regency/Municipality in Sulawesi Selatan Province (thousand), 2019–2023.....</i></p>	371
13.2	<p>Laju Pertumbuhan Produk Domestik Regional Bruto Atas Dasar Harga Konstan 2010 Menurut Kabupaten/Kota di Provinsi Sulawesi Selatan (persen), 2019–2023 <i>Rate of Growth of Gross Regional Domestic Products at 2010 Constant Market Prices by Regency/Municipality in Sulawesi Selatan Province (percent), 2019–2023.....</i></p>	372
13.3	<p>Jumlah Penduduk Miskin Menurut Kabupaten/Kota di Provinsi Sulawesi Selatan (ribu), 2019–2023 <i>Number of Poor Population by Regency/Municipality in Sulawesi Selatan Province (thousand), 2019–2023</i></p>	373
13.4	<p>Indeks Pembangunan Manusia Menurut Kabupaten/Kota di Provinsi Sulawesi Selatan, 2019–2023 <i>Human Development Index by Regency/Municipality in Sulawesi Selatan Province, 2019–2023</i></p>	374

13.5	Angka Harapan Hidup (AHH) Menurut Kabupaten/Kota di Provinsi Sulawesi Selatan (tahun), 2019–2023 <i>Life Expectancy Age by Regency/Municipality in Sulawesi Selatan Province, 2019–2023</i>	375
13.6	Tingkat Pengangguran Menurut Kabupaten/Kota di Provinsi Sulawesi Selatan (tahun), 2019–2023 <i>Unemployment Rate by Regency/Municipality in Sulawesi Selatan Province, 2019–2023</i>	376
13.7	Indeks Harga Konsumen (IHK) 5 Kota di Provinsi Sulawesi Selatan, 2019–2023 <i>Consumer Price Indices (CPI) of 5 Cities in Sulawesi Selatan Province, 2019–2023</i>	377
13.8	Laju Inflasi 5 Kota di Provinsi Sulawesi Selatan, 2019–2023 <i>Inflation Rate of 5 Cities in Sulawesi Selatan Province, 2019–2023</i>	378

<https://bonekab.go.id>

<https://bonekab.bps.go.id>

DAFTAR GAMBAR/LIST OF FIGURES

Gambar Figure	Halaman Page	
1.1	Persentase Luas Daerah menurut Kecamatan di Kabupaten Bone (%), 2023 <i>Percentage Area of Subdistrict in Bone Regency (%), 2023</i>	6
1.2	Jarak ke Ibukota Kabupaten Menurut Kecamatan di Kabupaten Bone 2023 <i>Distance to the Capital of Regency by Subdistrict in Bone Regency, 2023</i>	7
2.1	Jumlah Pegawai Negeri Sipil Menurut Tingkat Pendidikan di Kabupaten Bone, Desember 2023 <i>Number of Civil Servants by Occupation in Bone Regency, December 2023</i>	20
2.2	Jumlah Anggota Dewan Perwakilan Rakyat Daerah Menurut Jenis Kelamin di Kabupaten Bone, 2023 <i>Number of Regional House of Representatives's Members by Sex in Bone Regency, 2023</i>	21
3.1	Persentase Penduduk menurut Jenis Kelamin di Kabupaten Bone, 2023 <i>Percentage of Population by Gender Group in Bone Regency, 2023</i>	52
3.2	Jumlah Penduduk Berumur 15 Tahun Keatas Menurut Jenis Kegiatan Selama Seminggu yang Lalu di Kabupaten Bone (jiwa), 2023 <i>Number of Population Aged 15 Years and Over by Type of Activity During The Previous Week in Bone Regency, 2023</i>	53
4.1	Jumlah Kasus 10 Penyakit Terbanyak di Kabupaten Bone Tahun 2023 <i>Number of Cases of 10 Most Diseases in Bone Regency in 2023</i>	76
4.2	Jumlah Penduduk Miskin (ribu Jiwa) di Kabupaten Bone, 2016-2023 <i>Number of Poor People (ribu Jiwa) in Bone Regency, 2016-2023</i>	77
5.1	Produksi Tanaman Sayuran dan Buah-buahan Semusim Menurut Jenis Tanaman di Kabupaten Bone (kuintal), 2023 <i>Production of Seasonal Vegetables and Fruits by Kind of Plant in Bone Regency (quintal), 2023</i>	182

Gambar Figure		Halaman Page
5.2	Produksi Perikanan Budidaya Laut di Kabupaten Bone (ton), 2019-2023 <i>Production of Fish of Marine Culture in Bone Regency (tons), 2019-2023</i>	183
6.1	Jumlah Pelanggan dan KWH Terjual Menurut Jenis Tarif di Kabupaten Bone, 2023 <i>Number of Costumers and KWH Sold by Type of Rates in Bone Regency, 2023</i>	254
6.2	Jumlah Pelanggan dan Air yang Disalurkan Menurut Jenis Pelanggan di Kabupaten Bone, 2023 <i>Number of Customers and Distributed Water by Subdistrict in Bone Regency, 20223</i>	255
7.1	Persentase Tingkat Penghunian Kamar Hotel dan Akomodasi Lainnya Menurut Jenis Hotel dan Bulan di Kabupaten Bone, 2023 <i>Room Occupancy Rate of Hotels and Other accomodations by Type of Accomodation and Month in Bone Regency, 2023</i>	270
7.2	Jumlah Kunjungan Wisatawan di Kabupaten Bone, 2019-2023 <i>Number of Tourist Arrivals in Bone Regency, 2019-2023</i>	271
8.1	Panjang Jalan Menurut Jenis Permukaan Jalan di Kabupaten Bone (km), 2023 <i>Length of Roads by Type of Road Surface in Bone Regency (km), 2023..</i>	282
8.2	Persentase Panjang Jalan Kabupaten Menurut Kondisi Jalan di Kabupaten Bone (km), 2023 <i>Percentage of Length of District Roads by Condition of Roads in Bone Regency (km), 2023</i>	283
9.1	Laju Inflasi Kota Watampone, 2023 <i>Watampone City Inflation Rate, 2023</i>	304
9.2	Jumlah Koperasi Menurut Jenis Koperasi di Kabupaten Bone, 2023 <i>Number of Cooperatives by Type of Cooperative in Bone Regency, 2023</i>	305
10.1	Persentase Pengeluaran per Kapita Sebulan di Kabupaten Bone, 2023	

	<i>Percentage of Monthly Expenditure per Capita in Bone Regency, 2023.</i>	322
10.2	Persentase Penduduk Menurut Golongan Pengeluaran Per Kapita Sebulan di Kabupaten Bone, 2023 <i>Percentage of Population by Per Capita Spending Group a Month in Bone Regency, 2023</i>	323
11.1	Realisasi Penyaluran Beras Setiap Bulan di Kabupaten Bone, 2023 <i>Actual Distribution of Rice Every Month in Bone Regency, 2023</i>	332
11.2	Banyaknya Surat Izin Usaha Perdagangan Yang Dikeluarkan Menurut Bentuk Perusahaan di Kabupaten Bone, 2023 <i>Number of Trade Business Licenses That is Issued by Type of Company in Bone Regency, 2023</i>	333
12.1	Laju Pertumbuhan Produk Domestik Regional Bruto Atas Dasar Harga Konstan 2010 Kabupaten Bone (persen), 2019–2023 <i>Growth Rate of Gross Domestic Regional Bruto at 2010 Constant Market Prices of Bone Regency (percent), 2019–2023</i>	352
12.2	Distribusi Persentase Produk Domestik Regional Bruto atas Dasar Harga Berlaku menurut Lapangan Usaha di Kabupaten Bone, 2023 <i>Percentage Distribution of Gross Regional Domestic Product at Current Market Prices by Industry in Bone Regency, 2023</i>	353
13.1	Jumlah Penduduk Menurut Kabupaten/Kota di Provinsi Sulawesi Selatan (ribu), 2023 <i>Population by Regency/Municipality in Sulawesi Selatan Province (thousand), 2023</i>	369
13.2	Indeks Pembangunan Manusia Menurut Kabupaten/ Kota di Provinsi Sulawesi Selatan, 2023 <i>HDI by Regency/Municipality in Sulawesi Selatan Province, 2023</i>	370

PENJELASAN UMUM/EXPLANATORY NOTES

Tanda-tanda, satuan-satuan, dan lain-lainnya yang digunakan dalam publikasi ini adalah sebagai berikut:

Symbols, measurement units, and acronyms which are used in this publication, are as follows:

1. TANDA-TANDA/SYMBOLS

Data tidak tersedia/ <i>Data not available</i>	: ...
Tidak ada atau nol / <i>Null or zero</i>	: -
Data dapat diabaikan/ <i>Data negligible</i>	: ~0
Tanda decimal/ <i>Decimal point</i>	: ,
Data tidak dapat ditampilkan/ <i>Not applicable</i>	: NA
Angka estimasi/ <i>Estimated figures</i>	: e
Angka diperbaiki/ <i>Revised figures</i>	: r
Angka sementara/ <i>Preliminary figures</i>	: *
Angka sangat sementara/ <i>Very preliminary figures</i>	: **
Angka sangat sangat sementara/ <i>Very very preliminary figures</i>	: ***

2. SATUAN/UNITS

barel/ <i>barrel</i>	: 158,99 liter/ <i>litres</i> = 1/6,2898 m ³
hektare (ha)/ <i>hectare (ha)</i>	: 10.000 m ²
kilometer (km)/ <i>kilometres (km)</i>	: 1.000 meter/ <i>meters (m)</i>
knot/ <i>knot</i>	: 1,8523 km/jam (<i>km/hour</i>)
kuintal/ <i>quintal</i>	: 100 kg
KWh	: 1.000 Watt hour
MWh	: 1.000 KWh
liter (untuk beras)/ <i>litre (for rice)</i>	: 0,80 kg
MMSCF	: 1/35,3 m ³
metrik ton (m.ton)/ <i>metric ton (m. ton)</i>	: 0,98421 long ton = 1.000 kg
ons/ <i>ounce</i>	: 28,31 gram/ <i>grams</i>
ton	: 1.000 kg

Satuan lain: buah, dus, butir, helai/lembar, kaleng, batang, pulsa, ton kilometer (ton-km), jam, menit, persen (%).

Other units: unit, pack, pieces, sheet, tin, pulse, ton-kilometres(ton-km), hour, minute, percent (%).

Perbedaan angka di belakang koma disebabkan oleh pembulatan angka.
The difference in decimal numbers is caused by rounding.

DAFTAR SINGKATAN/ LIST OF ABBREVIATIONS

SI	: Stasiun Iklim
SIMPK	: Stasiun Meteorologi Pertanian Khusus
t.t	: Tempat tidur
BCG	: Bacillus Calmette Guerin
DPT	: Difteri, Pertusis, Tetanus
TT	: Tetanus Toxoid
IOT	: Industri Obat Tradisional/ <i>Traditional Medicine Industry</i>
IKOT	: Industri Kecil Obat Tradisional/ <i>Traditional Medicine Small</i>
Alkes	: Alat kesehatan/ <i>Health Kits</i>
PKRT	: Perbekalan Kesehatan Rumah tangga/ <i>Household Health Logistics</i>
Kompl	: Komplemen/ <i>Complement</i>
IRTP	: Industri Pangan Produksi Rumah Tangga/ <i>Foods Home Industry</i>
PBF	: Pedagang Besar Farmasi/ <i>Pharmacy Whole-seller</i>
GFK	: Gudang Farmasi Kab/Kota/Regency/ <i>Municipality Pharmacy Warehouse</i>
RB	: Rumah Bersalin/ <i>Delivery House</i>
Pustu	: Puskesmas pembantu/ <i>Auxiliary Public Health Center</i>
BP	: Balai Pengobatan/ <i>Polyclinic</i>
TPS	: Tempat Pembuangan Sementara / <i>landfill</i>
Jamkesmas	: Jaminan kesehatan masyarakat miskin/ <i>Poor public health insurance</i>
PJKMU	: Program Jaminan Kesehatan Masyarakat Umum
SIUP	: Surat Ijin Usaha Perdagangan/ <i>Trading Permission Letter</i>
TDP	: Tanda Daftar Perusahaan/ <i>Company Registration Identity</i>
API	: Angka Pengenal Importir/ <i>Importer's Identity Number</i>

Statistik Kunci, 2021–2023

Key Statistics, 2021–2023

Rincian/Description	Satuan/Unit	2021	2022	2023
(1)	(2)	(3)	(4)	(5)
SOSIAL/SOCIAL				
Penduduk ¹ /Population ¹	juta/million	806,8	813,2	823,08
Laju Pertumbuhan Penduduk ¹ /Population Growth ¹	%	0,62	0,80	1,21
Angka Harapan Hidup ^{1-e} /Life Expectancy Rate ¹	tahun/years	72,54	72,91	73,20
Tingkat Partisipasi Angkatan Kerja -TPAK ²	%	65,7	67,48	62,69
Labour Force Participation Rate-LFPR ²				
Tingkat Pengangguran Terbuka-TPT ³	%	4,2 ⁴	2,3 ⁴	2,88 ⁴
Unemployment Rate-UR ³				
Penduduk Miskin ³ /Poor People ³	juta/million	79,6	80,34	80,12
Persentase Penduduk Miskin ³	%	10,52	10,58	10,53
Percentage of Poor People ³				
Indeks Pembangunan Manusia-IPM ⁴	–	68,81	69,43	70,25
Human Development Index ⁴				
EKONOMI/ECONOMIC				
Produk Domestik Regional Bruto (PDRB) Harga Berlaku ⁵	triliun rupiah	39,37	43,64	46,94
Gross Regional Domestic Bruto (GRDP) at Current Price ⁵	trillion rupiahs			
Laju Pertumbuhan Ekonomi ⁶ /Economic Growth ⁶	%	5,53	5,23	3,77
PDRB Per Kapita Harga Berlaku	juta rupiah	48,67	53,48	57,02
Per Capita of GRDP at Current Price	million rupiahs			
Inflasi/Inflation (y-o-y)	%	2,26 ⁷	5,52 ⁸	2,84 ⁹

Catatan/Notes: ¹ Proyeksi Penduduk Hasil Sensus Penduduk 2020) Menurut Kelompok Umur dan Jenis Kelamin (000 jiwa)/ Population Projection Results of the 2020 Population Census) According to Age Group and Gender (000 people)

² Kondisi Agustus/Condition at August

³ Kondisi Maret/Condition at March

⁴ Sejak tahun 2010, IPM dihitung dengan metode baru. Komponen IPM metode baru adalah angka harapan hidup saat lahir, harapan lama sekolah, rata-rata lama sekolah, dan pengeluaran per kapita/Since 2010, HDI was calculated using new method. New HDI component are life expectancy at birth, expected years of schooling, means years of schooling, and expenditure per capita

⁵ Mulai tahun 2010 mengadopsi System of National Account 2008 (SNA 2008)/Since 2010 is in line with System of National Account 2008 (SNA 2008)

⁶ Menggunakan tahun dasar 2010 (2010=100)/Using 2010 base year (2010=100)

⁷ Berdasarkan IHK kota XXXX (2012 = 100)/Based on CPI XXX cities (2012 = 100)

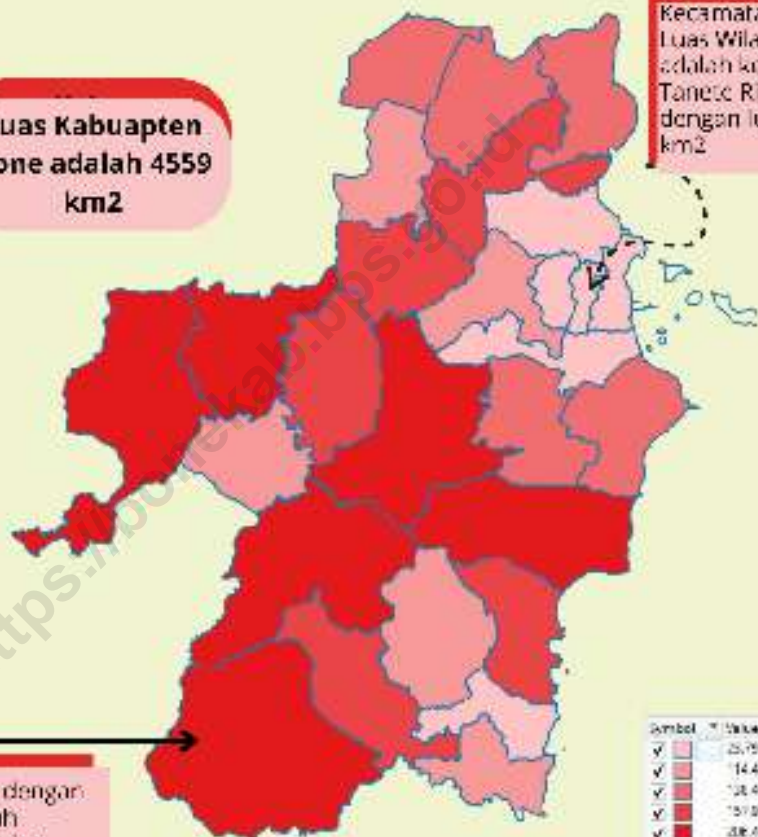
⁸ Berdasarkan IHK kota XXXX (2020 = 100)/Based on CPI XXX cities (2020 = 100)

GEOGRAFI DAN IKLIM

GEOGRAPHY AND CLIMATE

Luas Kabuapten
Bone adalah 4559
km²

Kecamatan dengan
Luas Wilayah terkecil
adalah kecamatan
Tanete Riattang
dengan luas 23,79
km²



Kecamatan dengan
Luas Wilayah
terbesar adalah
kecamatan
Bontocani dengan
luas 465,35 km²

Symbol	Area	Legend
✓	23,79 - 114,42	24 - 114
✓	114,42 - 138,40	114 - 138
✓	138,40 - 151,90	138 - 158
✓	151,90 - 208,45	158 - 208
✓	208,45 - 465,35	465 - 450

PENJELASAN TEKNIS

1. Informasi terkait luas wilayah desa/kelurahan dalam satuan km².
2. **Pulau** adalah sebidang tanah yang lebih kecil dari benua dan lebih besar dari karang, yang dikelilingi air. Kumpulan beberapa pulau dinamakan pulau-pulau atau kepulauan (bahasa Inggris: archipelago). Jumlah pulau adalah informasi mengenai jumlah pulau yang dimiliki suatu wilayah dalam satuan buah.
3. **Kecamatan** adalah sebuah pembagian wilayah administratif negara Indonesia di bawah Kabupaten atau Kota. Sebuah kecamatan dipimpin oleh seorang camat dan dipecah kepada beberapa kelurahan dan desa-desa.
4. **Kabupaten** adalah pembagian wilayah administratif di Indonesia setelah provinsi, yang dipimpin oleh seorang bupati. Selain kabupaten, pembagian wilayah administratif setelah provinsi adalah kota. Secara umum, baik kabupaten dan kota memiliki wewenang yang sama.
5. **Iklim** adalah kondisi rata-rata cuaca berdasarkan waktu yang panjang untuk suatu lokasi.

TECHNICAL NOTES

1. *Information related to the area of the village /kelurahan in km² units.*
2. **The island** is a piece of land that is smaller than a continent and bigger than a reef, which is surrounded by water. Collection of several islands called islands or islands (English: archipelago). Number of islands is information about the number of islands owned by an area in units.
3. **A subdistrict** is a division of the administrative territory of the Indonesian state under a Regency or City. A sub-district is led by a sub-district head and is divided into several wards and villages.
4. **Regency** is the division of administrative territory in Indonesia after the province, led by a regent. In addition to districts, the division of administrative territories after provinces is cities. In general, both districts and cities have the same authority.
5. **Climate** is the average weather conditions based on a long time for a location.

<https://bonekab.bps.go.id>

ULASAN

Secara astronomis, Kabupaten Bone terletak pada posisi $4^{\circ}13'$ dan $5^{\circ}06'$ Lintang Selatan, serta $119^{\circ}42'$ dan $120^{\circ}40'$ bujur Timur.

Berdasarkan posisi geografisnya, Kabupaten Bone memiliki batas-batas:

Utara - Kabupaten Wajo dan Soppeng,
Selatan - Kabupaten Sinjai dan Gowa
Barat - Kabupaten Maros, Pangkep, dan Barru
Timur - Teluk Bone.

Kabupaten Bone adalah salah satu kabupaten di pesisir timur Provinsi Sulawesi Selatan yang berjarak 174 km dari Kota Makassar. Bone merupakan kabupaten terluas ketiga yang ada di Provinsi Sulawesi Selatan dengan jumlah kecamatan sebanyak 27 kecamatan. Luas wilayah Kabupaten Bone adalah 4.559 km^2 dengan luas wilayah terluas berada di Kecamatan Bontocani dan luas wilayah terkecil berada di Kecamatan Tanete Riattang.

Berdasarkan elevasi (ketinggian dari permukaan laut), dataran di Kabupaten Bone terdiri dari:

0 m - 100 m = 39,88 %
101 m - 500 m = 45,09 %
501 m - 1.000 m = 12,70 %
1.001 m ke atas = 2,34 %

DESCRIPTION

Astronomically, Bone Regency is located between $4^{\circ}13'$ and $5^{\circ}06'$ south latitude, $119^{\circ}42'$ and $120^{\circ}40'$ east longitude.

In terms of geographic position, Bone Regency has boundaries as follows:

*North – Wajo and Soppeng Regency,
South – Sinjai and Gowa Regency,
West – Maros, Pangkep, and Barru Regency,
East – Bay Bone*

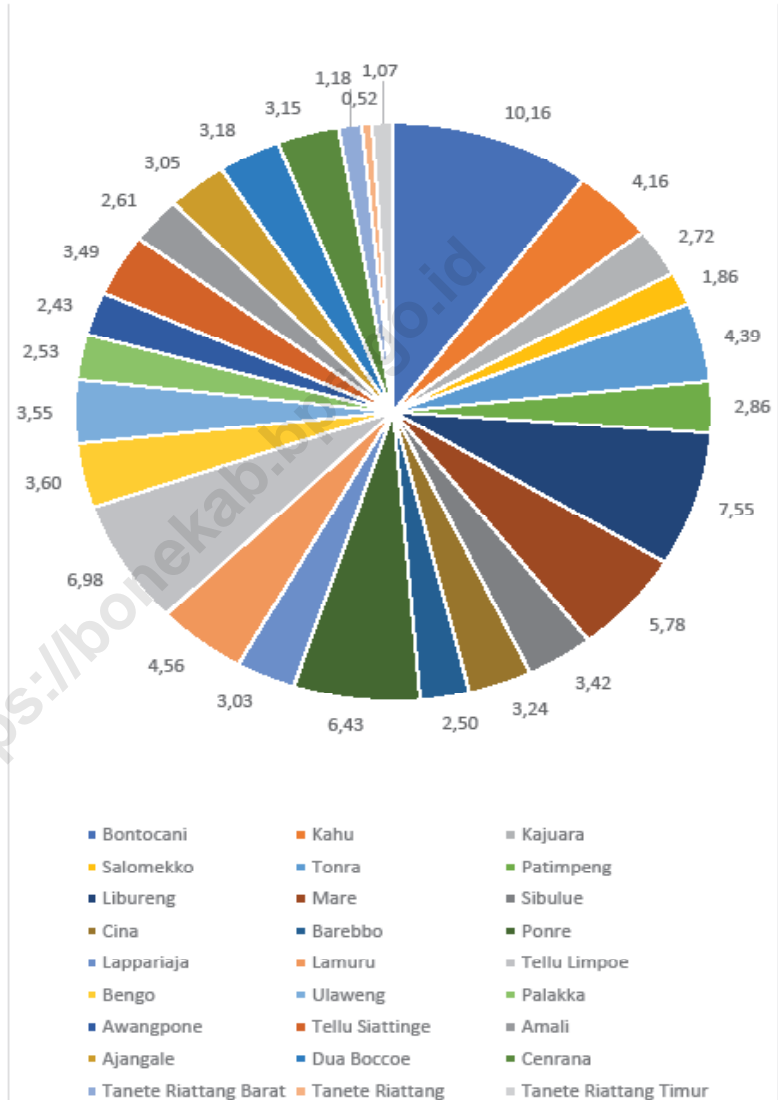
Bone Regency is one of Regency in the eastern coastal Province of South Sulawesi within 174 km from Makassar. Bone is the third largest regency in the Province of South Sulawesi with a number of subdistricts as many as 27 subdistricts. Bone Regency area is $4,559 \text{ km}^2$ where the largest portion of area located in Subdistrict of Bontocani and the least portion of area located in Subdistrict of Tanete Riattang.

Based on elevation (high of sea surface), land in Bone Regency consists of:

*0 m - 100 m = 39.88 %
101 m - 500 m = 45.09 %
501 m - 1,000 m = 12.70 %
1,001 m and over = 2.34 %*

Gambar 1.1
Figures

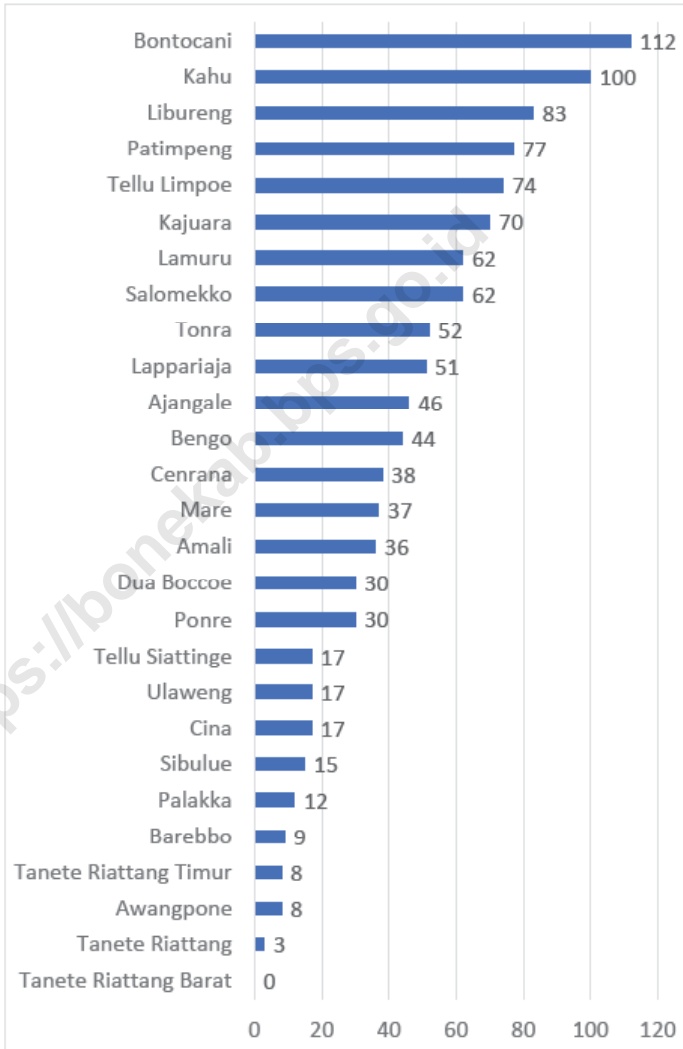
Persentase Luas Daerah menurut Kecamatan di Kabupaten Bone (%), 2023
Percentage Area of Subdistrict in Bone Regency (%), 2023



Sumber/Source : Kementerian Dalam Negeri/Ministry of Home Affairs

Gambar 1.2
Figures

Jarak ke Ibukota Kabupaten Menurut Kecamatan di Kabupaten Bone 2023
Distance to the Capital of Regency by Subdistrict in Bone Regency, 2023



Catatan/Note: ...

Sumber/Source: Badan Pusat Statistik Kabupaten Bone

1.1 KEADAAN GEOGRAFI GEOGRAPHY CONDITION

Tabel 1.1.1 Luas Daerah dan Jumlah Pulau Menurut Kecamatan di Kabupaten Bone, 2023
Total Area and Number of Islands by Subdistrict in Bone Regency, 2023

Kecamatan <i>District</i>	Ibukota Kecamatan <i>Capital of District</i>	Luas <i>Total Area</i> (km ² /sq.km)
(1)	(2)	(3)
Bontocani	Kahu	463,35
Kahu	Palattae	189,50
Kajuara	Bojo	124,13
Salomekko	Manera	84,91
Tonra	Bulu-bulu	200,32
Patimpeng	Latobang	130,47
Libureng	Camming	344,25
Mare	Kadai	263,50
Sibulue	Pattiro Bajo	155,80
Cina	Tanete Harapan	147,50
Barebbo	Apala	114,20
Ponre	Lonrong	293,00
Lappariaja	Matango	138,00
Lamuru	Lalebata	208,00
Tellu Limpoe	Tujue	318,10
Bengo	Bengo	164,00
Ulaweng	Taccipi	161,67
Palakka	Passippo	115,32
Awangpone	Componge	110,70
Tellu Siattinge	Tokaseng	159,30
Amali	Taretta	119,13
Ajangale	Pompanua	139,00
Dua Boccoe	Uloe	144,90
Cenrana	Ujung Tanah	143,60
Tanete Riattang Barat	Macanang	53,68
Tanete Riattang	Salekoe	23,79
Tanete Riattang Timur	Lonrae	48,88
Bone	Watampone	4.559,00

Lanjutan Tabel/*Continued Table 1.1.1*

Kecamatan <i>District</i>	Persentase terhadap Luas Kabupaten/ Kota <i>Percentage to Regency/Municipal Area</i>	Jumlah Pulau <i>Number of Islands</i>
(1)	(4)	(5)
Bontocani	10,16	-
Kahu	4,16	-
Kajuara	2,72	-
Salomekko	1,86	-
Tonra	4,39	-
Patimpeng	2,86	-
Libureng	7,55	-
Mare	5,78	-
Sibulue	3,42	-
Cina	3,24	-
Barebbo	2,50	-
Ponre	6,43	-
Lappariaja	3,03	-
Lamuru	4,56	-
Tellu Limpoe	6,98	-
Bengo	3,60	-
Ulaweng	3,55	-
Palakka	2,53	-
Awangpone	2,43	-
Tellu Siattinge	3,49	-
Amali	2,61	-
Ajangale	3,05	-
Dua Boccoe	3,18	-
Cenrana	3,15	-
Tanete Riattang Barat	1,18	-
Tanete Riattang	0,52	-
Tanete Riattang Timur	1,07	5
Bone	100,00	5

Catatan/Note: ¹Berdasarkan Peraturan Menteri Dalam Negeri Nomor 137 Tahun 2017 tanggal 29 Desember 2017/*Based on Minister of Home Affairs Regulation Number 137/2017, December 29, 2017*

²Berdasarkan informasi Kementerian Dalam Negeri Tahun 2018/*Based on information from Ministry of Home Affairs, 2018*

Sumber/Source: Kementerian Dalam Negeri/*Ministry of Home Affairs*

Tabel
Table 1.1.2**Tinggi Wilayah dan Jarak ke Ibukota Kabupaten/Kota
Menurut Kecamatan di Kabupaten Bone, 2023**
*Altitude and Distance to the Capital of Regency/
Municipality by District in Bone Regency, 2023*

Kecamatan <i>District</i>	Tinggi Wilayah (mdpl) <i>Altitude (m a.s.l)</i>	Jarak ke Ibukota Kabupaten/Kota <i>Distance to the Capital of Regency/Municipality</i>
(1)	(2)	(3)
Bontocani	538	112
Kahu	174	100
Kajuara	20	70
Salomekko	27	62
Tonra	17	52
Patimpeng	189	77
Libureng	116	83
Mare	10	37
Sibulue	13	15
Cina	42	17
Barebbo	40	9
Ponre	300	30
Lappariaja	110	51
Lamuru	126	62
Tellu Limpoe	400	74
Bengo	154	44
Ulaweng	167	17
Palakka	114	12
Awangpone	40	8
Tellu Siattinge	40	17
Amali	137	36
Ajangale	27	46
Dua Boccoe	36	30
Cenrana	7	38
Tanete Riattang Barat	41	0
Tanete Riattang	23	3
Tanete Riattang Timur	9	8
Bone	41	0

Catatan/Note: ...

Sumber/Source: Badan Pusat Statistik Kabupaten Bone

1.2 KEADAAN IKLIM CLIMATE CONDITION

Tabel 1.2.1 **Pengamatan Unsur Iklim Menurut Bulan di Stasiun
Klimatologi Sulawesi Selatan, 2023**
*Observation of Climate Elements By Months at South
Sulawesi Climatology Station, 2023*

Bulan Month	Suhu/Temperature (°C)			Kelembaban/Humidity (%)		
	Minimum	Rata-rata Average	Maksimum Maximum	Minimum	Rata-rata Average	Maksimum Maximum
(1)	(2)	(3)	(4)	(5)	(6)	(7)
Januari/January	23,00	27,40	31,80	63,00	84,60	99,00
Februari/February	22,20	27,30	31,90	62,00	85,20	98,00
Maret/March	23,00	28,10	32,00	66,00	82,40	98,00
April/April	23,00	28,70	33,70	62,00	82,90	99,00
Mei/May	23,60	29,60	34,40	52,00	76,30	97,00
Juni/June	22,10	29,10	33,30	58,00	81,00	98,00
Juli/July	20,80	29,00	33,80	56,00	78,20	97,00
Agustus/August	20,90	29,80	34,90	42,00	68,50	91,00
September/September	21,20	30,90	37,10	31,00	62,40	88,00
Oktober/October	22,20	31,40	37,90	38,00	65,80	92,00
November/November	23,00	29,90	35,60	52,00	78,80	98,00
Desember/December	24,40	29,20	33,00	61,00	82,20	98,00

Lanjutan Tabel/*Continued Table* 1.2.1

Bulan Month	Kecepatan Angin (knot) Wind Velocity (knot)			Tekanan Udara/Atmospheric Pressure (mbar)		
	Minimum	Rata-rata Average	Maksimum Maximum	Minimum	Rata-rata Average	Maksimum Maximum
(1)	(8)	(9)	(10)	(11)	(12)	(13)
Januari/January	0,00	3,70	14,00	1.003,80	1.008,60	1.013,70
Februari/February	0,00	3,50	12,00	1.005,10	1.008,80	1.012,80
Maret/March	0,00	3,50	14,00	1.005,20	1.009,70	1.014,90
April/April	0,00	2,90	12,00	1.004,40	1.008,40	1.012,50
Mei/May	0,00	3,00	10,00	1.002,90	1.009,60	1.014,20
Juni/June	0,00	3,00	9,00	1.002,10	1.009,50	1.012,60
Juli/July	0,00	3,40	10,00	1.006,70	1.010,00	1.014,00
Agustus/August	0,00	4,70	12,00	1.007,10	1.010,60	1.015,60
September/September	0,00	5,30	12,00	1.006,30	1.009,70	1.013,20
Oktober/October	0,00	5,50	15,00	1.006,20	1.010,10	1.014,00
November/November	0,00	4,20	20,00	1.003,50	1.008,80	1.012,60
Desember/December	0,00	3,60	16,00	1.005,60	1.009,30	1.013,70

Lanjutan Tabel/*Continued Table 1.2.1*

Bulan <i>Month</i>	Jumlah Curah Hujan (mm/bulan) <i>Number of Precipitation</i> <i>(mm/bulan)</i>	Jumlah Hari Hujan (hari) <i>Number of Rainy Days</i> <i>(day)</i>	Rata-rata Harian Penyinaran Matahari (jam) <i>Duration of Sunshine</i> <i>(hour)</i>
(1)	(14)	(15)	(16)
Januari/ <i>January</i>	798,80	25	8,2
Februari/ <i>February</i>	1.094,70	25	6,1
Maret/ <i>March</i>	317,00	20	3,9
April/ <i>April</i>	372,70	19	3,0
Mei/ <i>May</i>	54,80	9	5,5
Juni/ <i>June</i>	96,30	10	5,2
Juli/ <i>July</i>	41,10	7	7,4
Agustus/ <i>August</i>	-	-	5,9
September/ <i>September</i>	-	-	8,6
Oktober/ <i>October</i>	2,50	1	10,7
November/ <i>November</i>	283,00	15	10,4
Desember/ <i>December</i>	270,20	22	10,7

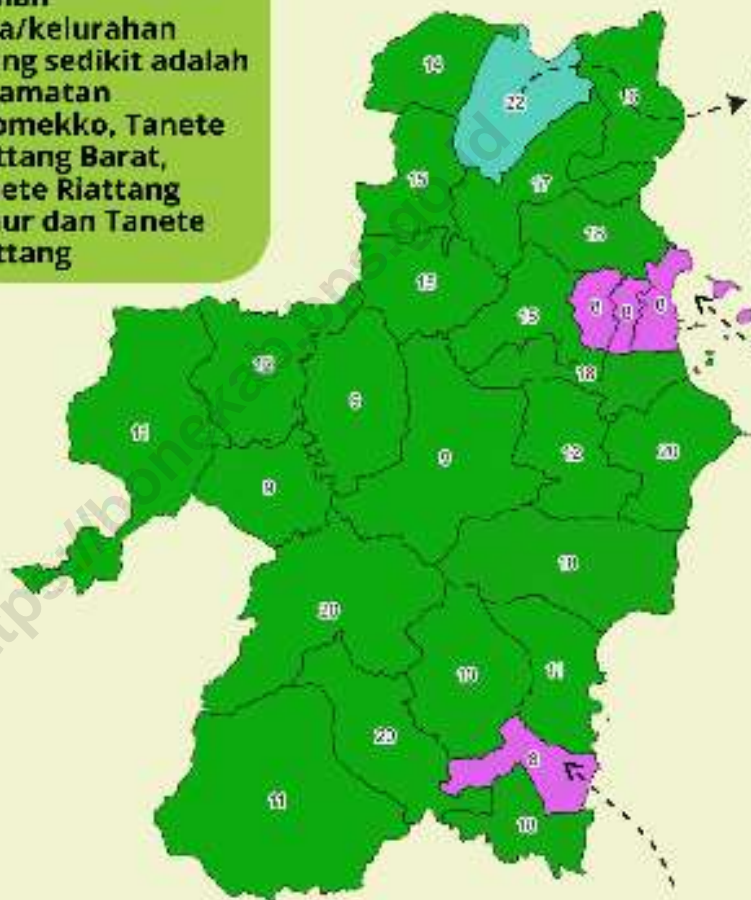
Catatan/*Note*: *Calm* adalah kecepatan angin mendekati nol/*Calm is wind velocity close to zero*

Sumber/*Source*: Badan Meteorologi, Klimatologi, dan Geofisika/*The Agency for Meteorology, Climatology, and Geophysics*

PEMERINTAHAN GOVERNMENT

Kecamatan dengan jumlah desa/kelurahan paling sedikit adalah kecamatan Salomekko, Tanete Riattang Barat, Tanete Riattang Timur dan Tanete Riattang

Dua Boccoe adalah kecamatan dengan jumlah desa terbanyak



PENJELASAN TEKNIS

1. **Pegawai Negeri Sipil** (disingkat PNS) adalah pegawai yang telah memenuhi syarat yang ditentukan, diangkat oleh pejabat yang berwenang dan disertai tugas dalam suatu jabatan negeri, atau disertai tugas negara lainnya, dan digaji berdasarkan peraturan perundang-undangan yang berlaku.
2. **Pendidikan Tertinggi yang Ditatamatkan** mencakup mereka yang meninggalkan sekolah setelah mengikuti pelajaran pada kelas tertinggi suatu tingkatan sekolah sampai akhir dengan mendapatkan tanda tamat/ijazah baik sekolah negeri maupun swasta. Pada tingkat sekolah dasar sampai dengan sekolah lanjutan atas, seseorang yang belum mengikuti pelajaran pada kelas tertinggi, tetapi jika mengikuti ujian dan lulus, dianggap tamat. Untuk tingkat akademi/universitas adalah mereka yang mendapat gelar Sarjana Muda/Sarjana.
3. **Jenis Kelamin** diisi sesuai jenis kelamin pada dokumen KK/KTP yang dimiliki. Jika tidak dapat menunjukkan dokumen KK/KTP, isikan jenis kelamin berdasarkan pengakuan penduduk.
4. **Jenis Pekerjaan/Jabatan** adalah macam pekerjaan yang dilakukan

TECHNICAL NOTES

1. **Civil Servants (abbreviated as PNS)** are employees who have fulfilled specified requirements, are appointed by authorized officials and are entrusted with duties in a public office, or are entrusted with other state tasks, and are paid according to the applicable laws and regulations.
2. Those who leave school after attending classes at the highest grade level of a school to the end by getting a graduation mark / certificate both public and private schools. At the elementary school level up to senior high school, someone who has not yet attended the highest class, but if he takes the exam and passes, is considered to have graduated. For the academy / university level are those who get a Bachelor's / Bachelor's degree.
3. According to the sex on the KK / KTP document that is owned. If you cannot show the KK / KTP document, fill in the sex based on the population's recognition.
4. **Job Type / Position** is the type of work carried out by someone or

<https://bonekab.bps.go.id>

ULASAN

Pada tahun 2023, terdapat 372 kelurahan dan desa di Kabupaten Bone. Kelurahan/desa yang terbanyak terdapat di Kecamatan Dua Boccoe dengan jumlah 22 kelurahan dan desa, sedangkan kelurahan/desa yang paling sedikit terdapat di kecamatan Tanete Riattang Barat, Tanete Riattang, dan Tanete Riattang Timur dengan jumlah 8 kelurahan.

Jumlah pegawai negeri sipil dari tahun 2022-2023 mengalami penurunan dari yang awalnya berjumlah 7.985 orang menjadi 7.395 orang. Dari tahun 2022-2023 pegawai negeri sipil didominasi oleh pegawai negeri sipil yang berjenis kelamin perempuan. Pada tahun 2023 sebanyak 78,1 % pegawai negeri sipil di pemerintah daerah memiliki pendidikan tertinggi pada tingkat sarjana/doktor/Ph.D.

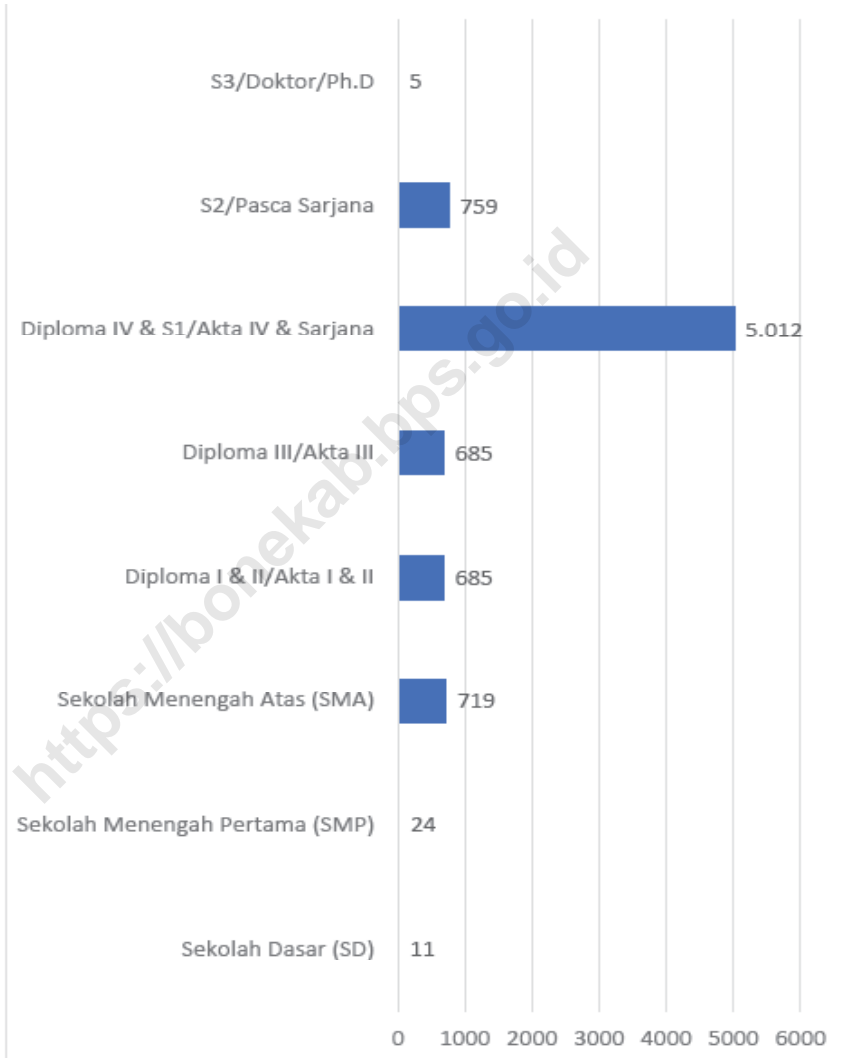
DESCRIPTION

In 2023, there were 372 subdistricts / villages in Bone Regency. The largest number of subdistricts / villages are in the District of Dua Boccoe with 22 subdistrict and villages, while the least number of sub districts / villages are in the districts of Tanete Riattang Barat, Tanete Riattang, and Tanete Riattang Timur with a total of 8 sub districts.

The number of civil servants from 2022 - 2023 has decreased from initially amounting to 7.985 to 7.395. From 2022 - 2023 civil servants are dominated by female civil servants. In 2023, 78,1 percent of civil servants had the highest education at the University Graduates.

Gambar 2.1
Figures

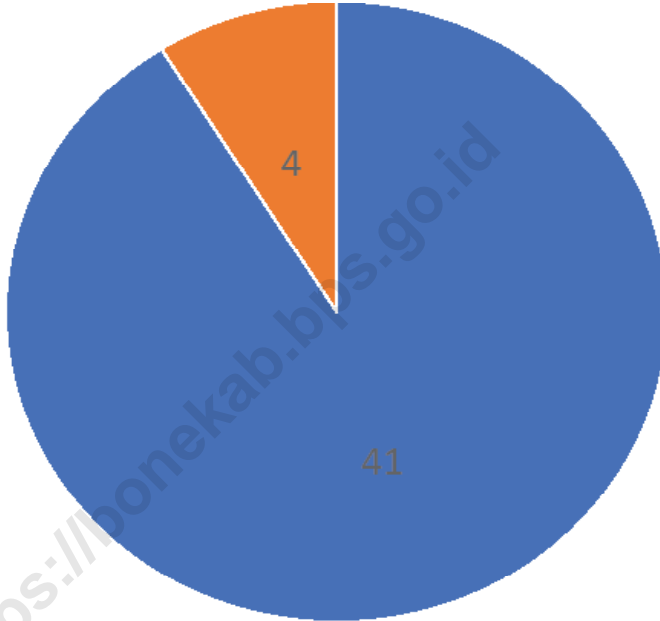
Jumlah Pegawai Negeri Sipil Menurut Tingkat Pendidikan di Kabupaten Bone, Desember 2023
Number of Civil Servants by Occupation in Bone Regency, December 2023



Sumber/Source : Badan Kepegawaian dan Pengembangan Sumber Daya Manusia Kabupaten Bone/ *Employment Board and Human Resource Development of Bone Regency*

Gambar 2.2
Figures

Jumlah Anggota Dewan Perwakilan Rakyat Daerah Menurut Jenis Kelamin di Kabupaten Bone, 2023
Number of Regional House of Representatives's Members by Sex in Bone Regency, 2023



■ Laki-laki ■ Perempuan

Sumber/ Source:

Sekretariat DPRD Kabupaten Bone/ *Regional Representative Council of Bone Regency*

2.1 WILAYAH ADMINISTRATIF ADMINISTRATIVE AREA

Tabel 2.1.1 Jumlah Desa¹/Kelurahan Menurut Kecamatan di Kabupaten Bone , 2019–2023
Number of Villages¹/Kelurahan by District in Bone Regency, 2019–2023

Kecamatan Subdistrict	2019	2020	2022	2022	2023
(1)	(2)	(3)	(4)	(5)	(6)
Bontocani	11	11	11	11	11
Kahu	20	20	20	20	20
Kajuara	18	18	18	18	18
Salomekko	8	8	8	8	8
Tonra	11	11	11	11	11
Patimpeng	10	10	10	10	10
Libureng	20	20	20	20	20
Mare	18	18	18	18	18
Sibulue	20	20	20	20	20
Cina	12	12	12	12	12
Barebbo	18	18	18	18	18
Ponre	9	9	9	9	9
Lappariaja	9	9	9	9	9
Lamuru	12	12	12	12	12
Tellu Limpoe	11	11	11	11	11
Bengo	9	9	9	9	9
Ulaweng	15	15	15	15	15
Palakka	15	15	15	15	15
Awangpone	18	18	18	18	18
Tellu Siattinge	17	17	17	17	17
Amali	15	15	15	15	15
Ajangale	14	14	14	14	14
Dua Boccoe	22	22	22	22	22
Cenrana	16	16	16	16	16
Tanete Riattang Barat	8	8	8	8	8
Tanete Riattang	8	8	8	8	8
Tanete Riattang Timur	8	8	8	8	8
Bone	372	372	372	372	372

Catatan/Note: ¹Termasuk Unit Permukiman Transmigrasi (UPT)/Include Transmigration Settlement Unit

Sumber/Source: Kementerian Dalam Negeri/Ministry of Home Affairs

Tabel
Table 2.1.4

Banyaknya Penerbitan Sertifikat dan Surat Ukur/Gambar Menurut Jenisnya di Kabupaten Bone, 2023
Number of Publication of Certificate and Letter Measure/ Picture by Type in Bone Regency, 2023

<i>Uraian</i>		2023
<i>Description</i>		
(1)	(2)	
1	Penerbitan Surat Ukur/Gambar <i>Publication of Letter Measure/Picture</i>	16.277
2	Penerbitan Sertifikat <i>Publication of Certificate</i>	16.277
	- Hak Milik/ <i>Property</i>	14.794
	- Hak Guna Bangunan/ <i>Right Utilitize Building</i>	1.118
	- Hak Guna Usaha/ <i>Right of Tenure by Long Lease</i>	-
	- Hak Pengelolaan/ <i>Management Right</i>	-
	- Hak Pakai/ <i>Right of Property</i>	361
	- Hak Wakaf	4

Catatan/Note: ...

Sumber/Source: Kantor Pertanahan Kabupaten Bone/Land Office of Bone Regency

2.2 DEWAN PERWAKILAN RAKYAT DAERAH REGIONAL HOUSE OF REPRESENTATIVE

Tabel 2.2.1 Jumlah Anggota Dewan Perwakilan Rakyat Daerah Menurut Partai Politik dan Jenis Kelamin di Kabupaten Bone, 2023
Number of Regional House of Representatives's Members by Political Parties and Sex in Bone Regency 2023

Partai Politik <i>Political Parties</i>	Laki-laki <i>Male</i>	Perempuan <i>Female</i>	Jumlah <i>Total</i>
(1)	(2)	(3)	(4)
GOLKAR	9	-	9
GERINDRA	3	2	5
PAN	4	1	5
DEMOKRAT	5	-	5
NASDEM	3	1	4
PHNR	2	-	2
PBB	2	-	2
PDI-P	3	-	3
PKS	4	-	4
PPP	2	-	2
PKB	3	-	3
PPI	1	-	1
Bone	41	4	45

Catatan/Note: ...

Sumber/Source: DPRD Kabupaten Bone/Regional Representative Council of Bone Regency

Tabel 2.2.2
Table

Jumlah Anggota Dewan Perwakilan Rakyat Daerah Menurut Fraksi dan Jenis Kelamin di Kabupaten Bone, 2023
Number of Members of The Regional House of Representatives by Fraction and Sex in Bone Regency, 2023

<i>Fraksi Fraction</i>	<i>Laki-laki Male</i>	<i>Perempuan Female</i>	<i>Jumlah Total</i>
(1)	(2)	(3)	(4)
FRAKSI GOLKAR	8	-	9
FRAKSI GERINDRA	4	2	5
FRAKSI PAN	5	1	6
FRAKSI DEMOKRAT	5	-	5
FRAKSI NASDEM	3	1	4
FRAKSI PKS	4	-	4
FRAKSI BDP	5	-	5
FRAKSI PKHNR	7	-	7
BONE	41	4	45

Catatan/Note: ...

Sumber/Source: DPRD Kabupaten Bone/Regional Representative Council of Bone Regency

Tabel 2.2.3 Jumlah Anggota Dewan Perwakilan Rakyat Daerah Menurut Pendidikan Tertinggi yang Ditamatkan dan Jenis Kelamin di Kabupaten Bone, 2023
Number of Members of The Regional House of Representatives by Educational Attainment and Sex in Bone Regency, 2023

<i>Pendidikan EDucation</i>	<i>Laki-laki Male</i>	<i>Perempuan Female</i>	<i>Jumlah Total</i>
(1)	(2)	(3)	(4)
SLTA	9	1	10
D-I	-	-	0
D-II	-	-	0
D-III	1	1	2
D-IV	-	-	0
S-1	21	2	23
S-2	9	-	9
S-3	1	-	1
BONE	41	4	45

Sumber: Sekretariat DPRD Kabupaten Bone
 Source: Regional Representative Council of Bone Regency

Tabel 2.2.4 Jumlah Keputusan DPRD Kabupaten Bone, 2019 – 2023
Table 2.2.4 Number of Decision of Regional Representative Council of Bone Regency, 2019 – 2023

<i>Product Product</i>	2019	2020	2021	2022	2023
(1)	(2)	(3)	(4)	(5)	(6)
Peraturan Daerah <i>Regional Regulation</i>	10	8	5	9	11
Keputusan DPRD <i>DPRD Decision</i>	19	14	17	20	24
Keputusan Pimpinan DPRD <i>Decision of Head DPRD</i>	1	2	3	2	2
Keputusan Daerah <i>Regional Decision</i>	-	-	-	-	-
Rapat-rapat <i>Meeting</i>	212	248	269	191	178

Sumber: Sekretariat DPRD Kabupaten Bone
 Source: Regional Representative Council of Bone Regency

2.3 SUMBER DAYA MANUSIA HUMAN RESOURCES

Tabel 2.3.1 Jumlah Pegawai Negeri Sipil Menurut Jabatan dan Jenis Kelamin di Kabupaten Bone, Desember 2022 dan Desember 2023
Number of Civil Servants by Occupation and Sex in Bone Regency, Desember 2022 and Desember 2023

Jabatan <i>Occupation</i>	2022		Jumlah <i>Total</i>
	Laki-laki <i>Male</i>	Perempuan <i>Female</i>	
(1)	(2)	(3)	(4)
Jabatan Pimpinan Tinggi Utama <i>Senior Executives</i>	–	–	–
Jabatan Pimpinan Tinggi Madya <i>Middle Executives</i>	–	–	–
Jabatan Pimpinan Tinggi Pratama <i>Junior Executives</i>	30	4	34
Administrator/Administrator	174	75	249
Pengawas/Supervisor	273	263	536
Eselon V/5 th Echelon	–	–	–
Jabatan Fungsional Dosen <i>Certain Functional Position for Lecturer</i>	–	–	–
Jabatan Fungsional Guru <i>Certain Functional Position for Teacher</i>	1.116	2.706	3.822
Jabatan Fungsional Medis <i>Certain Functional Position for Medical Field</i>	120	871	991
Jabatan Fungsional Teknis <i>Certain Functional Position for Technical Field</i>	317	295	612
Jabatan Fungsional Umum/Pelaksana <i>General Functional Position</i>	846	895	1.741
Jumlah/Total	2.876	5.109	7.985

Lanjutan Tabel/*Continued Table 2.3.1*

Jabatan <i>Occupation</i>	2023		
	Laki-laki <i>Male</i>	Perempuan <i>Female</i>	Jumlah <i>Total</i>
(1)	(2)	(3)	(4)
Jabatan Pimpinan Tinggi Utama <i>Senior Executives</i>	–	–	–
Jabatan Pimpinan Tinggi Madya <i>Middle Executives</i>	–	–	–
Jabatan Pimpinan Tinggi Pratama <i>Junior Executives</i>	33	5	38
Administrator/ <i>Administrator</i>	152	80	232
Pengawas/ <i>Supervisor</i>	253	234	487
Eselon V/ <i>5th Echelon</i>	–	–	–
Jabatan Fungsional Dosen <i>Certain Functional Position for Lecturer</i>	–	–	–
Jabatan Fungsional Guru <i>Certain Functional Position for Teacher</i>	1.026	2.522	3.548
Jabatan Fungsional Medis <i>Certain Functional Position for Medical Field</i>	83	786	869
Jabatan Fungsional Teknis <i>Certain Functional Position for Technical Field</i>	330	397	727
Jabatan Fungsional Umum/Pelaksana <i>General Functional Position</i>	758	736	1.494
Jumlah/<i>Total</i>	2.635	4.760	7.395

Catatan/*Note*: Desember 2022, Jumlah Pegawai Negeri Sipil yang Bekerja pada Instansi Daerah/ *Number of Civil Servants Working at Regional Institutions*

Sumber/*Source*: Badan Kepegawaian Negara (BKN)/*National Civil Service Agency*

Tabel
Table 2.3.2**Jumlah Pegawai Negeri Sipil Menurut Tingkat Pendidikan dan Jenis Kelamin di Kabupaten Bone, Desember 2022 dan Desember 2023**
Number of Civil Servants by Educational Level and Sex in Bone Regency, Desember 2022 and Desember 2023

Tingkat Pendidikan <i>Educational Level</i>	2022		
	Laki-laki <i>Male</i>	Perempuan <i>Female</i>	Jumlah <i>Total</i>
(1)	(2)	(3)	(4)
Sekolah Dasar (SD) <i>Primary School</i>	12	-	12
Sekolah Menengah Pertama (SMP) <i>Junior High School</i>	33	1	34
Sekolah Menengah Atas (SMA) <i>Senior High School</i>	503	367	870
Diploma I/Akta I <i>Diploma I/Akta I</i>	4	9	13
Diploma II/Akta II <i>Diploma II/Akta II</i>	66	158	224
Diploma III/Akta III <i>Diploma III/Akta III</i>	88	549	637
Diploma IV/Akta IV <i>Diploma IV/Akta IV</i>	20	130	150
S1/Sarjana <i>Under Graduate/Bachelor</i>	1.770	3.532	5.302
S2/Pasca Sarjana <i>Graduate</i>	378	362	740
S3/Doktor/Ph.D <i>Post Graduate</i>	2	1	3
Jumlah/Total	2.876	5.109	7.985

Lanjutan Tabel/Continued Table 2.3.2

Tingkat Pendidikan <i>Educational Level</i>	2023		
	Laki-laki <i>Male</i>	Perempuan <i>Female</i>	Jumlah <i>Total</i>
(1)	(2)	(3)	(4)
Sekolah Dasar (SD) <i>Primary School</i>	10	–	10
Sekolah Menengah Pertama (SMP) <i>Junior High School</i>	27	2	29
Sekolah Menengah Atas (SMA) <i>Senior High School</i>	442	279	721
Diploma I/Akta I <i>Diploma I/Akta I</i>	2	5	7
Diploma II/Akta II <i>Diploma II/Akta II</i>	57	118	175
Diploma III/Akta III <i>Diploma III/Akta III</i>	87	464	551
Diploma IV/Akta IV <i>Diploma IV/Akta IV</i>	22	126	148
S1/Sarjana <i>Under Graduate/Bachelor</i>	1.616	3.389	5.005
S2/Pasca Sarjana <i>Graduate</i>	369	375	744
S3/Doktor/Ph.D <i>Post Graduate</i>	3	2	5
Jumlah/Total	2.635	4.760	7.395

Catatan/Note: Aplikasi SIASN Kondisi 31 Des 2023/SIASN App dated 31st December 2023

Sumber/Source: Badan Kepegawaian Negara (BKN)/National Civil Service Agency

Tabel
Table 2.3.3

Jumlah Pegawai Negeri Sipil Menurut Tingkat Kepangkatan dan Jenis Kelamin di Kabupaten Bone, Desember 2022 dan Desember 2023
Number of Civil Servants by Hierarchy and Sex in Bone Regency, Desember 2022 and Desember 2023

Pangkat/Golongan/Ruang Hierarchy	2022		
	Laki-laki Male	Perempuan Female	Jumlah Total
(1)	(2)	(3)	(4)
Golongan I/Range I	27	–	27
1. I/A (Juru Muda/Junior Clerk)	–	–	–
2. I/B (Juru Muda Tingkat I/First Class Junior Clerk)	4	–	4
3. I/C (Juru/Clerk)	3	–	3
4. I/D (Juru Tingkat I/First Class Clerk)	20	–	20
Golongan II/Range II	467	521	988
5. II/A (Pengatur Muda/Junior Supervisor)	23	7	30
6. II/B (Pengatur Muda Tingkat I/First Class Junior Supervisor)	92	56	148
7. II/C (Pengatur/Supervisor)	127	164	291
8. II/D (Pengatur Tingkat I/First Class Supervisor)	225	294	519
Golongan III/Range III	1.270	2.668	3.938
9. III/A (Penata Muda/Junior Superintendent)	235	398	633
10. III/B (Penata Muda Tingkat I/First Class Junior Superintendent)	296	761	1.057
11. III/C (Penata/Superintendent)	286	751	1.037
12. III/D (Penata Tingkat I/First Class Superintendent)	453	758	1.211
Golongan IV/Range IV	1.112	1.920	3.032
13. IV/A (Pembina/Administrator)	411	729	1.140
14. IV/B (Pembina Tingkat I/First Class Administrator)	629	1.082	1.711
15. IV/C (Pembina Utama Muda/Junior Administrator)	68	107	175
16. IV/D (Pembina Utama Madya/Middle Administrator)	4	2	6
17. IV/E (Pembina Utama/Senior Administrator)	–	–	–
Jumlah/Total	2.876	5.109	7.985

Lanjutan Tabel/*Continued Table 2.3.3*

Pangkat/Golongan/Ruang Hierarchy		2023		
		Laki-laki Male	Perempuan Female	Jumlah Total
(1)		(2)	(3)	(4)
Golongan I/Range I		18	-	18
1. I/A	(Juru Muda/ <i>Junior Clerk</i>)	-	-	-
2. I/B	(Juru Muda Tingkat I/ <i>First Class Junior Clerk</i>)	2	-	2
3. I/C	(Juru/ <i>Clerk</i>)	4	-	4
4. I/D	(Juru Tingkat I/ <i>First Class Clerk</i>)	12	-	12
Golongan II/Range II		358	299	657
5. II/A	(Pengatur Muda/ <i>Junior Supervisor</i>)	18	2	20
6. II/B	(Pengatur Muda Tingkat I/ <i>First Class Junior Supervisor</i>)	59	13	72
7. II/C	(Pengatur/ <i>Supervisor</i>)	99	161	260
8. II/D	(Pengatur Tingkat I/ <i>First Class Supervisor</i>)	182	123	305
Golongan III/Range III		1.260	2.722	3.982
9. III/A	(Penata Muda/ <i>Junior Superintendent</i>)	250	470	720
10. III/B	(Penata Muda Tingkat I/ <i>First Class Junior Superintendent</i>)	301	658	959
11. III/C	(Penata/ <i>Superintendent</i>)	244	711	955
12. III/D	(Penata Tingkat I/ <i>First Class Superintendent</i>)	465	883	1.348
Golongan IV/Range IV		999	1.739	2.738
13. IV/A	(Pembina/ <i>Administrator</i>)	375	638	1.013
14. IV/B	(Pembina Tingkat I/ <i>First Class Administrator</i>)	545	981	1.526
15. IV/C	(Pembina Utama Muda/ <i>Junior Administrator</i>)	75	119	194
16. IV/D	(Pembina Utama Madya/ <i>Middle Administrator</i>)	4	1	5
17. IV/E	(Pembina Utama/ <i>Senior Administrator</i>)	-	-	-
Jumlah/Total		2.635	4.760	7.395

Catatan/Note: Aplikasi SIASN Kondisi 31 Des 2023/SIASN App dated 31st December 2023

Sumber/Source: Badan Kepegawaian Negara (BKN)/National Civil Service Agency

2.4 KEUANGAN PEMERINTAH GOVERNMENT FINANCE

Tabel 2.4.1 Realisasi Pendapatan Pemerintah Kabupaten Bone Menurut Jenis Pendapatan (ribu rupiah), 2020–2023
Table 2.4.1 Actual Bone Regency Government Revenues by Kind of Revenues (thousand rupiahs), 2020–2023

Jenis Pendapatan/Kind of Revenues	2020	2021
(1)	(2)	(3)
1. Pendapatan Asli Daerah (PAD)/Regional Revenue	271.455.490	177.416.661,48
1.1 Pajak Daerah/Regional Tax	54.735.355	60.489.214,17
1.2 Retribusi Daerah/Regional Retribution	221.81.942	1.928.9033,38
1.3 Hasil Perusahaan Milik Daerah dan Pengelolaan Kekayaan Daerah yang Dipisahkan Regional-Owned Company Revenue and Separated Management of Regional Wealth	10.647.162	13.683.335,63
1.4 Lain-lain PAD yang Sah/Other Regional Revenue	183.891.031	83.955.078,30
2. Dana Perimbangan/Balance Funds	1.445.278.185	1.485.164.707,10
2.1 Bagi Hasil Pajak/Tax Sharing Revenue	18.754.681	.36.295.771,31
2.2 Bagi Hasil Bukan Pajak/Sumber Daya Alam Non-Tax Sharing Revenue/Natural Resources	4.712.407	
2.3 Dana Alokasi Umum/General Allocation Fund	1000.527.318	95.519.760,00
2.4 Dana Alokasi Khusus/Special Allocation Fund	421.283.779	453.349.175,88
3. Lain-lain Pendapatan yang Sah/Other Revenue	650.647.368	281.861.986.467,00
3.1 Pendapatan Hibah/Grant	111.197.545	57.556.648,67
3.2 Dana Darurat/Emergency Fund	81.975.705	
3.3 Dana Bagi Hasil Pajak dari Provinsi dan Pemerintah Daerah Lainnya/Tax Sharing Revenue from Provincial and Other Regional Governments	41.710.557	75.667.717.956,00
3.4 Dana Penyesuaian dan Otonomi Daerah Regional Adjustment and Autonomy Fund	81.975.705	
3.5 Bantuan Keuangan dari Provinsi atau Pemerintah Daerah Lainnya/Financial Assistance from Provincial or Other Regional Governments		56.185.481.840,00
3.6 Lainnya/Others	333.787.856	92.452.138,00
Jumlah/Total	2.367.381.043	1.944.443.355,14

Lanjutan Tabel/Continued Table 2.4.1

Jenis Pendapatan/Kind of Revenues	2022	2023
(1)	(4)	(5)
1. Pendapatan Asli Daerah (PAD)/Regional Revenue	207.775.867,32	248.216.951,17
1.1 Pajak Daerah/Regional Tax	70.877.212,13	75.625.195,06
1.2 Retribusi Daerah/Regional Retribution	8.363.348,30	9.658.563,74
1.3 Hasil Perusahaan Milik Daerah dan Pengelolaan Kekayaan Daerah yang Dipisahkan <i>Regional-Owned Company Revenue and Separated Management of Regional Wealth</i>	12.875.650,43	14.245.947,90
1.4 Lain-lain PAD yang Sah/Other Regional Revenue	115.659.656,47	148.687.244,47
2. Dana Perimbangan/Balance Funds	1.407.234.369,69	1.940.974.677,53
2.1 Bagi Hasil Pajak/Tax Sharing Revenue		
2.2 Bagi Hasil Bukan Pajak/Sumber Daya Alam <i>Non-Tax Sharing Revenue/Natural Resources</i>	36.421.291,92	24.162.774,96
2.3 Dana Alokasi Umum/General Allocation Fund	990.938.688,96	1.008.077.784,00
2.4 Dana Alokasi Khusus/Special Allocation Fund	379.874.388,81	572.605.241,23
3. Lain-lain Pendapatan yang Sah/Other Revenue	271.736.153,73	249.776.311,33
3.1 Pendapatan Hibah/Grant	37.708.581,66	71.927.077,67
3.2 Dana Darurat/Emergency Fund	-	-
3.3 Dana Bagi Hasil Pajak dari Provinsi dan Pemerintah Daerah Lainnya/Tax Sharing Revenue from Provincial and Other Regional Governments	98.725.839,98	120.052.393,10
3.4 Dana Penyesuaian dan Otonomi Daerah <i>Regional Adjustment and Autonomy Fund</i>	-	-
3.5 Bantuan Keuangan dari Provinsi atau Pemerintah Daerah Lainnya/Financial Assistance from Provincial or Other Regional Governments	43.852.230,02	57.796.840,56
3.6 Lainnya/Others	91.449.502,07	71.927.077,67
Jumlah/Total	1.886.746.390,75	2.438.967.940,03

Catatan/Note: LRA pertanggal 7 Februari 2024 (belum disahkan)/LRA dated 7 February 2024 (not yet ratified)

Sumber/Source: Badan Pengelolaan Keuangan dan Aset Daerah / Board of Finance and Asset Management

Tabel
Table 2.4.2

**Realisasi Belanja Pemerintah Kabupaten Bone Menurut
Jenis Belanja (ribu rupiah), 2020–2023**
*Actual Bone Regency Government Expenditures by Kind of
Expenditures (thousand rupiahs), 2020–2023*

<i>Jenis Belanja/ Kind of Expenditures</i>	2020
(1)	(2)
1. Belanja Tidak Langsung/Indirect Expenditures	1.500.794.441,00
1.1 Belanja Pegawai/Personnel Expenditures	908.919.490,90
1.2 Belanja Bunga/Interest Expenditures	-
1.3 Belanja Subsidi/Subsidies Expenditures	-
1.4 Belanja Hibah/Grant Expenditures	117.286.970,30
1.5 Belanja Bantuan Sosial/Social Aid Expenditures	555.000,00
1.6 Belanja Bagi Hasil/Sharing Fund Expenditure	7.192.606,32
1.7 Belanja Bantuan Keuangan Financial Aids Expenditures	447.886.838,70
1.8 Belanja Tidak Terduga/Unpredicted Expenditures	19.508.535,10
2. Belanja Langsung/Direct Expenditures	947.953.604,60
2.1 Belanja Pegawai/Personnel Expenditures	342.109.288,60
2.2 Belanja Barang dan Jasa Goods and Services Expenditures	605.844.316,00
2.3 Belanja Modal/Capital Expenditure	342.109.288,60
Jumlah/Total	4.897.496.092,00

Lanjutan Tabel/Continued Table 2.4.2

<i>Jenis Belanja/ Kind of Expenditures</i>	2021	2022
(1)	(2)	(3)
1. Belanja Operasi	1.614.768.510,21	1.605.859.274,50
1.1 Belanja Pegawai/ <i>Personnel Expenditures</i>	934.813.058,96	920.959.459,28
1.2 Belanja Bunga/ <i>Interest Expenditures</i>	552.738,36	12.148.037,91
1.3 Belanja Subsidi/ <i>Subsidies Expenditures</i>	-	2.325.755,02
1.4 Belanja Hibah/ <i>Grant Expenditures</i>	26.589.469,06	39.326.071,94
1.5 Belanja Bantuan Sosial/ <i>Social Aid Expenditures</i>	1.403.293,00	1.865.051,24
1.6 Belanja Barang/ <i>Goods Expenditure</i>	651.409.950,82	629.234.899,10
2. Belanja Modal	194.527.359,78	465.713.357,92
2.1 Belanja Tanah	-	3.851.700,00
2.2 Belanja Peralatan dan Mesin	67.743.514,19	56.958.302,41
2.3 Belanja Gedung dan Bangunan	38.469.944,80	54.602.870,89
2.4 Belanja Jalan, Irigasi, dan Jaringan	73.420.894,12	346.488.041,87
2.5 Belanja Aset Tetap Lainnya	14.893.006,68	3.812.442,76
3. Belanja Tidak Terduga/<i>Unpredicted Expenditures</i>	7.485.833,54	4.041.489,90
4. Belanja Transfer	453.514.222,80	427.625.293,85
4.1 Belanja Pegawai/ <i>Personnel Expenditures</i>	8.238.542,99	8.750.349,64
4.2 Belanja Barang dan Jasa <i>Goods and Services Expenditures</i>	445.275.679,81	418.874.944,21
Jumlah/Total	2.270.295.926,32	2.503.239.416,17

Lanjutan Tabel/Continued Table 2.4.2

<i>Jenis Belanja/ Kind of Expenditures</i>	2023
(1)	(2)
1. Belanja Operasi	1.809.390.765,46
1.1 Belanja Pegawai/ <i>Personnel Expenditures</i>	951.539.575,43
1.2 Belanja Bunga/ <i>Interest Expenditures</i>	17.507.779,33
1.3 Belanja Subsidi/ <i>Subsidies Expenditures</i>	296.881,20
1.4 Belanja Hibah/ <i>Grant Expenditures</i>	69.918.622,56
1.5 Belanja Bantuan Sosial/ <i>Social Aid Expenditures</i>	1.040.480,00
1.6 Belanja Barang/ <i>Goods Expenditure</i>	769.087.426,95
2. Belanja Modal	237.584.262,84
2.1 Belanja Tanah	-
2.2 Belanja Peralatan dan Mesin	65.060,12
2.3 Belanja Gedung dan Bangunan	68.252.253,05
2.4 Belanja Jalan, Irigasi, dan Jaringan	96.928.628,72
2.5 Belanja Aset Tetap Lainnya	7.343.263,21
3. Belanja Tidak Terduga/<i>Unpredicted Expenditures</i>	2.454.837,00
4. Belanja Transfer	408.252.400,82
4.1 Belanja Pegawai/ <i>Personnel Expenditures</i>	8.558.931,82
4.2 Belanja Barang dan Jasa <i>Goods and Services Expenditures</i>	399.693.468,99
Jumlah/Total	2.457.682.266,12

Catatan/Note: LRA pertanggal 7 Februari 2024 (belum disahkan)/ *LRA dated 7 February 2024 (not yet ratified)*

Sumber/Source: Badan Pengelolaan Keuangan dan Aset Daerah / *Board of Finance and Asset Management*

Tabel
Table 2.4.3

Target dan Realisasi Penerimaan Retribusi di Kabupaten Bone (rupiah), 2023
Target dan Realisasi Penerimaan Retribusi di Kabupaten Bone (rupiah), 2023

Retribusi Retribution	Target Target	Realisasi Realization	Persen Percent
	(1)	(4)	(5)
Retribusi Jasa Umum	6.610.313.000,00	5.821.871.600,00	88,07%
Retribusi Pelayanan Kesehatan	314.675.000,00	152.406.000,00	48,43%
Retribusi Pelayanan Persampahan	260.000.000,00	268.245.000,00	103,17%
Retribusi Pelayanan tera/Tera ulang			
Retribusi Pelayanan Parkir di Tepi Jalan Umum	1.890.500.000,00	1.752.200.000,00	92,68%
Retribusi Pelayanan Pasar	2.676.818.000,00	2.298.173.500,00	85,85%
Retribusi Pengujian Kendaraan Bermotor	235.000.000,00	212.250.000,00	90,32%
Retribusi Pemeriksaan Alat Pemadam Kebakaran	10.000.000,00	10.000.000,00	100,00%
Retribusi Penggantian Biaya Cetak Peta			
Retribusi Pengendalian Menara telekomunikasi	1.223.320.000,00	1.128.597.100,00	92,26%
Retribusi Jasa Usaha	2.662.898.400,00	1.815.217.454,00	68,17%
Retribusi Pemakaian Kekayaan Daerah	324.075.000,00	154.763.000,00	47,76%
Retribusi Pasar Grosir/Pertokoan	71.798.400,00	67.680.000,00	94,26%
Retribusi Jasa Usaha Tempat Pelelangan	886.525.000,00	821.192.000,00	92,63%
Retribusi Jasa Usaha Terminal	25.000.000,00	12.290.000,00	49,16%
Retribusi Jasa Usaha Tempat Khusus Parkir	55.500.000,00	51.845.000,00	93,41%
Retribusi Tempat Usaha Rumah Potong Hewan	120.000.000,00	109.625.000,00	91,35%
Retribusi Jasa Usaha Pelayanan Kepelabuhan	5.000.000,00	3.300.000,00	66,00%
Retribusi Jasa Usaha Tempat Rekreasi dan Olahraga	1.100.000.000,00	568.847.454,00	51,71%
Retribusi Penjualan Produksi Usaha Daerah	75.000.000,00	25.675.000,00	34,23%
Retribusi Perizinan Tertentu	6.104.000.000,00	2.021.474.682,00	33,12%
Retribusi Izin Mendirikan Bangunan	6.100.000.000,00	2.021.474.682,00	33,14%
Retribusi Izin Gangguan/ Keramaian			
Retribusi Izin Trayek	4.000.000,00	0,00	0,00%
Jumlah	15.377.211.400,00	9.658.563.736,00	62,81%

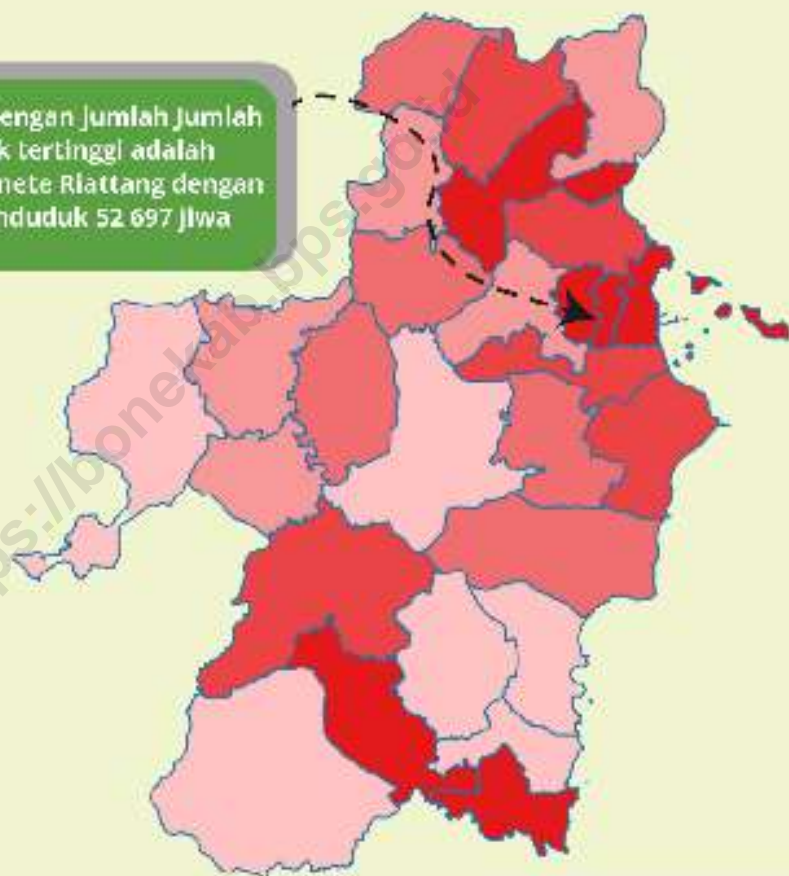
Catatan/Note: Data kondisi *unaudited*

Sumber/Source: Badan Pendapatan Daerah Kabupaten Bone/Regional Revenue Agency of Bone Regency

PENDUDUK DAN KETENAGAKERJAAN

POPULATION AND EMPLOYMENT

Kecamatan dengan jumlah penduduk tertinggi adalah kecamatan Tanete Riattang dengan jumlah penduduk 52.697 jiwa



Symbol	Value	Legend
✓	15645,00 - 18158,40	15645 - 18158
✓	18158,40 - 22181,80	18158 - 22181
✓	22181,80 - 26205,20	22181 - 26205
✓	26205,20 - 30228,60	26222 - 30206
✓	30228,60 - 34252,00	30220 - 34231

Sumber : Dinas Kependudukan dan Catatan Sipil Kabupaten Bone

PENJELASAN TEKNIS

1. Sumber utama data kependudukan adalah sensus penduduk yang dilaksanakan setiap sepuluh tahun sekali. Sensus penduduk telah dilaksanakan sebanyak tujuh kali sejak Indonesia merdeka, yaitu tahun 1961, 1971, 1980, 1990, 2000, 2010, dan 2020.

Di dalam sensus penduduk, pencacahan dilakukan terhadap seluruh penduduk yang berdomisili di wilayah teritorial Indonesia termasuk warga negara asing kecuali anggota korps diplomatik negara sahabat beserta keluarganya.

Metode pengumpulan data dalam sensus dilakukan dengan wawancara antara petugas sensus dengan responden dan juga melalui e-census. Pencatatan penduduk menggunakan konsep usual residence, yaitu konsep di mana penduduk biasa bertempat tinggal. Bagi penduduk yang bertempat tinggal tetap dicacah di mana mereka biasa tinggal, sedangkan untuk penduduk yang tidak bertempat tinggal tetap dicacah di tempat di mana mereka ditemukan petugas sensus pada malam 'Hari Sensus'. Termasuk penduduk yang tidak bertempat tinggal tetap adalah tuna wisma, awak kapal berbendera Indonesia, penghuni perahu/rumah apung,

TECHNICAL NOTES

1. *The main source of demographic data is population census, which is conducted every ten years. Population Census has been conducted seven times since Indonesia's independence: 1961, 1971, 1980, 1990, 2000, dan 2020.*

The population census enumerates all residents who domicile in the entire territory of Indonesia including foreign citizens except the diplomatic corps members and their families.

The method of data collection in a population census involves interviewing respondents and conducting e-census. Enumeration of the population uses the concept of "usual residence", which is the concept of "places where people usually live". De jure was applied to the permanent residents, while de facto was applied to non-permanent residents. The permanent residents were enumerated in place where they normally live, the non-permanent residents were enumerated where they were found by the enumerators, on the night of 'Census Date'. The non permanent residents include homeless people, ship crew, boat people, remote area community, and internally displaced

masyarakat terpencil/terasing, dan pengungsi. Bagi mereka yang mempunyai tempat tinggal tetap dan sedang bepergian ke luar wilayah lebih dari enam bulan, tidak dicacah di tempat tinggalnya, tetapi dicacah di tempat tujuannya. Untuk tahun yang tidak dilaksanakan sensus penduduk, data kependudukan diperoleh dari hasil proyeksi penduduk. Proyeksi penduduk merupakan suatu perhitungan ilmiah yang didasarkan pada asumsi dari komponen-komponen perubahan penduduk, yaitu kelahiran, kematian, dan migrasi. Proyeksi penduduk Indonesia 2010–2035 menggunakan data dasar penduduk hasil SP2010.

persons. Those who had permanent residence and had been travelling away from their home for six months or more were not enumerated in their permanent place, but in the place where they were during the census. For the periods where the population census is not conducted, population projection is done to estimate population during those years. The population projection is an estimate based on the demographic components, such as birth, death, and migration. Indonesia's 2010–2035 population projection used the 2010 Population Census as the base population.

2. Penduduk Indonesia adalah semua orang yang berdomisili di wilayah teritorial Indonesia selama 6 bulan atau lebih dan atau mereka yang berdomisili kurang dari 6 bulan tetapi bertujuan menetap.

2. The population of Indonesia are all residents of the entire territory of Indonesia who have stayed for six months or longer, and those who intended to stay more than six months even though their length of stay is less than six months.

3. Laju pertumbuhan penduduk adalah angka yang menunjukkan persentase pertambahan penduduk dalam jangka waktu tertentu.

3. The growth rate of population is the number that show percentage of population growth within a specified period.

4. Kepadatan penduduk adalah rasio banyaknya penduduk per kilometer persegi.

4. Population density is ratio of population per square kilometer.

5. Rasio jenis kelamin adalah

5. Sex ratio is the ratio of males

perbandingan antara penduduk laki-laki dan penduduk perempuan pada suatu wilayah dan waktu tertentu. Biasanya dinyatakan dengan banyaknya penduduk laki-laki untuk 100 penduduk perempuan.

population to females population in a given area and time, usually expressed as the number of males for every 100 females.

6. Distribusi penduduk adalah pola persebaran penduduk di suatu wilayah, baik berdasarkan batas-batas geografis maupun berdasarkan batas-batas administrasi pemerintahan.

6. Population distribution is the pattern of population distribution in an area, either by geographic boundaries or by government administrative boundaries.

7. Komposisi penduduk adalah pola persebaran penduduk menurut karakteristiknya, contoh: penduduk menurut kelompok umur, penduduk menurut jenis kelamin

7. Population composition is the pattern of population distribution by its characteristics, example: population by age group, population by sex

8. Rumah tangga adalah seseorang atau sekelompok orang yang mendiami sebagian atau seluruh bangunan fisik/sensus dan biasanya tinggal bersama serta pengelolaan makan dari satu dapur. Yang dimaksud makan dari satu dapur adalah jika pengurusan kebutuhan sehari-harinya dikelola bersama-sama menjadi satu.

8. Household is an individual or group of people living in a physical/census building unit or part of it and usually commit on a common provision for food and other essentials of living. Common provision for food means one organising daily needs for all of household members.

9. Anggota rumah tangga adalah semua orang yang biasanya bertempat tinggal di suatu rumah tangga, baik yang berada di rumah pada waktu pencacahan maupun yang sementara tidak ada.

9. Household member are those who usually lives in a household regardless of their location at the time of enumeration.

- 10. Rata-rata anggota rumah tangga** adalah angka yang menunjukkan rata-rata jumlah anggota rumah tangga per rumah tangga.
- 11. Istilah migrasi seumur hidup** disebut bila provinsi tempat tinggal seseorang pada saat pencacahan berbeda dengan provinsi tempat lahirnya.
- 12. Istilah migrasi risen** disebut bila provinsi tempat tinggal seseorang pada saat pencacahan berbeda dengan provinsi tempat tinggalnya 5 tahun yang lalu.
- 13. Penduduk usia kerja** adalah penduduk yang berumur 15 tahun ke atas.
- 14. Angkatan kerja** adalah penduduk usia kerja (15 tahun ke atas) yang bekerja, punya pekerjaan namun sementara tidak bekerja, dan pengangguran.
- 15. Bekerja** adalah kegiatan ekonomi yang dilakukan oleh seseorang dengan maksud memperoleh atau membantu memperoleh pendapatan atau keuntungan dan lamanya bekerja paling sedikit 1 jam secara terus menerus dalam seminggu yang lalu (termasuk pekerja keluarga tanpa upah yang membantu dalam suatu usaha/kegiatan ekonomi).
- 10. Average household size** is the average number of household members per household.
- 11. Lifetime migration terminology** if someone's province of residence at the time of enumeration was different from his/her province of birthplace.
- 12. Recent migration terminology** if someone's province of residence at the time of enumeration was different from his/her province of residence 5 years ago.
- 13. Working age population** is persons of 15 years and over.
- 14. Labor force or economically active** are persons of 15 years and over, who in the previous week were working, temporarily absent from work but having jobs, and unemployment.
- 15. Working** is economic activity conducted by a person and intended to earn income by doing work or helping to do work at least one hour continuously during the reference week (including unpaid family worker/s for any economic activity).

- 16. Jumlah jam kerja seluruhnya** adalah jumlah jam kerja yang digunakan untuk bekerja (tidak termasuk jam kerja istirahat resmi dan jam kerja yang digunakan untuk hal-hal di luar pekerjaan).
- 17. Lapangan usaha** adalah bidang kegiatan dari pekerjaan/tempat bekerja di mana seseorang bekerja. Klasifikasi lapangan usaha mengikuti Klasifikasi Baku Lapangan Usaha Indonesia (KBLI) dalam 1 digit.
- 18. Status pekerjaan** adalah kedudukan seseorang dalam unit usaha/kegiatan dalam melakukan pekerjaan.
- 19. Berusaha sendiri tanpa dibantu orang lain** adalah bekerja atau berusaha dengan menanggung risiko secara ekonomis, yaitu dengan tidak kembalinya ongkos produksi yang telah dikeluarkan dalam rangka usahanya tersebut, serta tidak menggunakan pekerja dibayar maupun pekerja tak dibayar, termasuk yang sifat pekerjaannya memerlukan teknologi atau keahlian khusus.
- 20. Berusaha dibantu buruh tidak tetap/buruh tidak dibayar** adalah bekerja atau berusaha atas risiko sendiri, dan menggunakan buruh/pekerja tak dibayar dan atau buruh/pekerja tidak tetap.
- 16. Total working hours** is the total hours spent by an employee to perform all jobs (excluding the time used for other activities which are not classified as work).
- 17. Industry** is field of a person's activity or establishment. The classification of industries follows the Indonesia Standard Industrial Classification (KBLI) in one digit.
- 18. Employment status** is the status of a person at his place of work or establishment where he was employed.
- 19. Own-account worker** is a person who works at his own risk without assisted by paid per mount worker or unpaid worker include technical job or skill job.
- 20. Employer assisted by temporary workers/unpaid worker** is a person who works at his own risk and assisted by temporary worker/unpaid worker.

- 21. Berusaha dibantu buruh tetap/buruh dibayar** adalah berusaha atas risiko sendiri dan mempekerjakan paling sedikit satu orang buruh/pekerja tetap yang dibayar.
- 21. *Employer assisted by permanent workers/paid workers*** is a person who does his business at her/his own risk at least one assisted by paid permanent worker.
- 22. Buruh/karyawan/pegawai** adalah seseorang yang bekerja pada orang lain atau instansi/kantor/ perusahaan secara tetap dengan menerima upah/gaji baik berupa uang maupun barang. Buruh yang tidak mempunyai majikan tetap, tidak digolongkan sebagai buruh/karyawan, tetapi sebagai pekerja bebas. Seseorang dianggap memiliki majikan tetap jika memiliki 1 (satu) majikan (orang/rumah tangga) yang sama dalam sebulan terakhir, khusus pada sektor bangunan batasannya tiga bulan. Apabila majikannya instansi/lembaga, boleh lebih dari satu.
- 22. *Employee*** is a person who work permanently for other people or institution/office/ company and gains some money/cash or goods as wage/salary. Labor who have no permanent employer is not categorized as a laborer/ worker/ employee but casual worker. A laborers in general is considered to have a permanent employer if he has the same employer during the past month, particularly for building construction sector is 3 months. If the employer is an institution, more than 1 (one) employer is allowed.
- 23. Pekerja bebas** adalah seseorang yang bekerja pada orang lain/ majikan/institusi yang tidak tetap (lebih dari 1 majikan dalam sebulan terakhir) di usaha pertanian baik berupa usaha rumah tangga maupun bukan usaha rumah tangga, ataupun di nonpertanian atas dasar balas jasa dengan menerima upah atau imbalan baik berupa uang maupun barang, dan baik dengan sistem pembayaran harian maupun borongan
- 23. *Casual employee*** is a person who does not work permanently for other people/employer/ institution (more than 1 employer during the last 1 month) in agricultural sector, either home industry or not home industry, or in non-agricultural sector based on remuneration paid with money or goods, and based on daily or contact payment system.

24. Pekerja tak dibayar adalah seseorang yang bekerja membantu usaha untuk memperoleh penghasilan/keuntungan yang dilakukan oleh salah seorang anggota rumah tangga atau bukan anggota rumah tangga tanpa mendapat upah/gaji baik berupa uang maupun barang.

24. Unpaid worker is a person who intended to work without pay, either with money or good, in an establishment run by other members of the family, relative or neighbour

<https://bonekab.bps.go.id>

<https://bonekab.bps.go.id>

ULASAN

DESCRIPTION

Kependudukan

Population

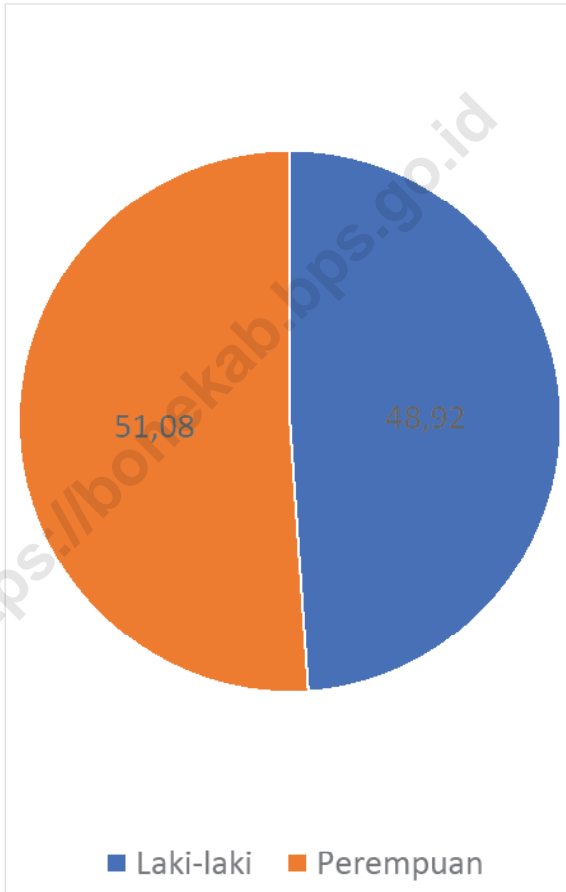
Penduduk Kabupaten Bone berdasarkan Dinas Kependudukan dan Catatan Sipil Kabupaten Bone tahun 2023 sebanyak 820.510 jiwa. Dibandingkan dengan jumlah penduduk tahun 2022 penduduk Bone mengalami pertumbuhan sebesar 0,79 persen. Sementara itu besarnya angka rasio jenis kelamin tahun 2023 penduduk laki-laki terhadap penduduk perempuan sebesar 98-96.

Bone population based Population and Civil Registration Service of Bone Regency for 2023 were 820.510 people. This compares with a total Bone Population in 2022, the Population growth of Bone are 0.79 percent. While the magnitude of the sex ratio in 2023 the male population towards the female population are 95-96.

Kepadatan penduduk di Kabupaten Bone tahun 2023 mencapai 180 jiwa/km². Kepadatan Penduduk di 27 kecamatan cukup beragam dengan kepadatan penduduk tertinggi terletak di kecamatan Tanete Riattang Timur dan Awangpone dengan kepadatan sebesar 320 jiwa/km² dan terendah di Kecamatan Bontocani sebesar 40 jiwa/km².

Population density of Bone Regency in 2023 reached 180 people/km². Population density in 27 subdistricts are quite diverse with the highest population density of subdistrict is located in the subdistrict Tanete Riattang Timur and Awangpone with the number of density are 320 people/km² and the lowest in Subdistrict Bontocani with 40 people/km².

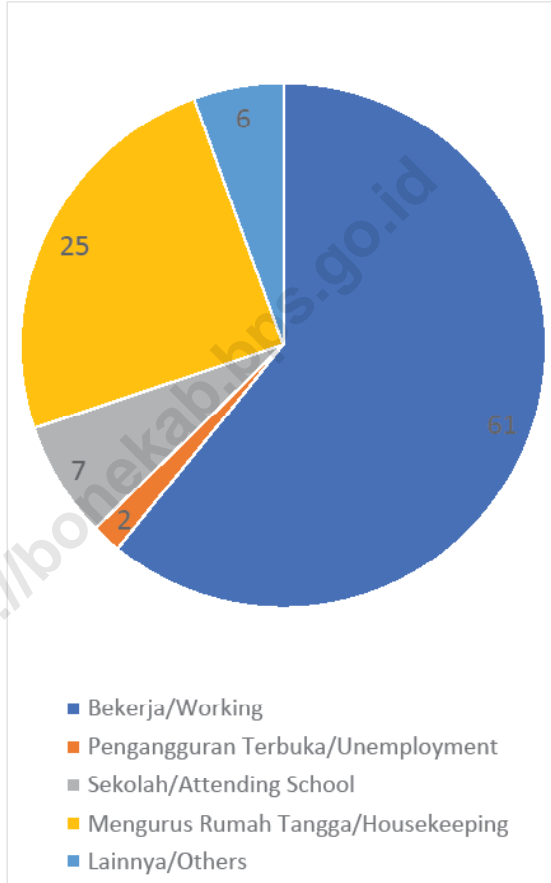
Gambar 3.1 **Persentase Penduduk menurut Jenis Kelamin di Kabupaten Bone, 2023**
Figures 3.1 **Percentage of Population by Gender Group in Bone Regency, 2023**



Sumber/Source : Hasil Proyeksi Penduduk Interim 2021-2023 (Pertengahan tahun/Juni)/The result of Interi Population Projection 2021-2023 (mid year/June)

Gambar 3.2
Figures

Jumlah Penduduk Berumur 15 Tahun Keatas Menurut Jenis Kegiatan Selama Seminggu yang Lalu di Kabupaten Bone (jiwa), 2023
Number of Population Aged 15 Years and Over by Type of Activity During The Previous Week in Bone Regency,



Sumber/Source : BPS, Survei Angkatan Kerja Nasional (Sakernas) Agustus/BPS-Statistics Indonesia, August National Labor Force

3.1 PENDUDUK POPULATION

Tabel 3.1.1 **Penduduk, Laju Pertumbuhan Penduduk, Distribusi Persentase Penduduk, Kepadatan Penduduk, Rasio Jenis Kelamin Penduduk Menurut Kecamatan di Kabupaten Bone, 2023**
Population, Population Growth Rate, Percentage Distribution of Population, Population Density, and Population Sex Ratio by District in Bone Regency, 2023

Kecamatan <i>District</i>	Penduduk (ribu) <i>Population (thousand)</i>	Laju Pertumbuhan Penduduk per Tahun 2020–2023 (%) <i>Annual Population Growth Rate 2020–2023 (%)</i>
(1)	(2)	(3)
Bontocani	18,03	-0.71
Kahu	41,57	0.37
Kajuara	37,39	0.54
Salomekko	17,12	1.07
Tonra	15,72	0.81
Patimpeng	18,61	0.80
Libureng	32,26	1.02
Mare	29,96	0.86
Sibulue	36,46	0.34
Cina	29,36	-5.10
Barebbo	31,23	7.26
Ponre	15,65	1.26
Lappariaja	27,31	0.65
Lamuru	26,66	0.86
Tellu Limpoe	16,24	0.40
Bengo	27,49	1.82
Ulaweng	27,99	1.41
Palakka	27,16	1.94
Awangpone	35,31	1.11
Tellu Siattinge	46,88	1.06
Amali	21,55	1.25
Ajangale	28,17	-0.05
Dua Boccoe	33,78	-0.11
Cenrana	27,08	0.63
Tanete Riattang Barat	51,65	1.23
Tanete Riattang	52,70	-0.39
Tanete Riattang Timur	47,21	1.60
Bone	820,51	0.79

Lanjutan Tabel/*Continued Table* 3.1.1

Kecamatan <i>District</i>	Persentase Penduduk <i>Percentage of Total Population</i>	Kepadatan Penduduk per km ² <i>Population Density per sq.km</i>
(1)	(4)	(5)
Bontocani	2,20	39
Kahu	5,07	219
Kajuara	4,56	301
Salomekko	2,09	202
Tonra	1,92	78
Patimpeng	2,27	143
Libureng	3,93	94
Mare	3,65	114
Sibulue	4,44	234
Cina	3,58	199
Barebbo	3,81	273
Ponre	1,91	53
Lappariaja	3,33	198
Lamuru	3,25	128
Tellu Limpoe	1,98	51
Bengo	3,35	168
Ulaweng	3,41	173
Palakka	3,31	235
Awangpone	4,30	319
Tellu Siattinge	5,71	294
Amali	2,63	181
Ajangale	3,43	203
Dua Boccoe	4,12	233
Cenrana	3,30	189
Tanete Riattang Barat	6,29	962
Tanete Riattang	6,42	2215
Tanete Riattang Timur	5,75	966
Bone	100,00	180

Lanjutan Tabel/Continued Table 3.1.1

Kecamatan <i>District</i>	Penduduk <i>Population</i>		Rasio Jenis Kelamin Penduduk <i>Population Sex Ratio</i>
	Laki-laki <i>Men</i>	Perempuan <i>Female</i>	
(1)	(6)	(7)	(8)
Bontocani	9.088	8.945	101,6
Kahu	20.184	21.381	94,4
Kajuara	18.352	19.041	96,38
Salomekko	8.443	8.679	97,28
Tonra	7.732	7.984	94,12
Patimpeng	9.089	9.522	95,45
Libureng	15.949	16.314	97,76
Mare	14.717	15.245	96,54
Sibulue	17.685	18.773	94,2
Cina	14.279	15.076	94,71
Barebbo	15.163	16.065	94,39
Ponre	7.687	7.958	96,59
Lappariaja	13.464	13.846	97,24
Lamuru	13.080	13.581	96,31
Tellu Limpoe	8.309	7.926	95,84
Bengo	13.425	14.064	95,46
Ulaweng	13.718	14.271	96,13
Palakka	13.101	14.056	93,21
Awangpone	16.913	18.397	91,93
Tellu Siattinge	22.729	24.150	98,34
Amali	10.234	11.314	90,45
Ajangale	13.554	14.614	92,75
Dua Boccoe	16.208	17.573	92,23
Cenrana	13.157	13.921	94,51
Tanete Riattang Barat	25.275	26.372	104,83
Tanete Riattang	25.566	27.131	94,23
Tanete Riattang Timur	23.407	23.803	96,84
Bone	400.508	420.002	95,36

Catatan/Note: ...

Sumber/Source: Dinas Kependudukan dan Catatan Sipil Kabupaten Bone/ Population and Civil Registration Service of Bone Regency

Tabel
Table 3.1.2

Jumlah Penduduk Menurut Kelompok Umur dan Jenis Kelamin di Kabupaten Bone, 2023
Population by Age Groups and Sex in Bone Regency, 2023

Kelompok Umur <i>Age Groups</i>	Jenis Kelamin/Sex		
	Laki-Laki <i>Male</i>	Perempuan <i>Female</i>	Jumlah <i>Total</i>
(1)	(2)	(3)	(4)
0–4	28.171	26.474	54.645
5–9	33.742	32.018	65.760
10–14	36.286	34.426	70.712
15–19	32.574	32.105	64.679
20–24	34.739	35.364	70.103
25–29	30.673	30.032	60.705
30–34	27.937	27.854	55.791
35–39	26.992	28.010	55.002
40–44	28.134	29.516	57.650
45–49	26.587	28.980	55.567
50–54	26.508	28.058	54.566
55–59	19.240	22.514	41.754
60–64	15.425	19.930	35.355
65–69	11.764	15.154	26.918
70–74	9.390	11.934	21.324
75+	12.346	17.633	29.979
Bone	400.508	420.002	820.510

Catatan/Note: ...

Sumber/Source: Dinas Kependudukan dan Catatan Sipil Kabupaten Bone/ *Population and Civil Registration Service of Bone Regency*

Tabel 3.1.3
Table

Jumlah Akte Kelahiran, Kartu Tanda Penduduk, dan Kartu Keluarga yang Diterbitkan Menurut Kecamatan di Kabupaten Bone, 2023

Number of Birth Certificate, Identity Card, and Family Card Published by Subdistrict in Bone Regency, 2023

Kecamatan Subdistrict	Akte Kelahiran Birth Certificate	Kartu Tanda Penduduk Identity Card	Kartu Keluarga Family Card
(1)	(2)	(3)	(4)
Bontocani	462	538	769
Kahu	1.378	1.526	2.411
Kajuara	1.141	1.411	1.869
Salomekko	538	670	849
Tonra	475	709	967
Patimpeng	579	735	1.023
Libureng	913	1.234	1.711
Mare	913	1.374	1.863
Sibulue	1.123	1.549	2.155
Cina	903	1.293	1.814
Barebbo	890	1.293	1.831
Ponre	443	679	931
Lappariaja	715	993	1.267
Lamuru	756	932	1.415
Tellu Limpoe	415	516	724
Bengo	826	1.064	1.558
Ulaweng	875	1.003	1.455
Palakka	753	1.205	1.430
Awangpone	1.091	1.457	1.833
Tellu Siattinge	1.570	2.088	2.495
Amali	640	782	1.129
Ajangale	874	945	1.298
Dua Boccoe	1.179	1.290	1.715
Cenrana	936	1.073	1.631
Tanete Riattang Barat	1.843	3.011	3.684
Tanete Riattang	1.782	2.918	4.236
Tanete Riattang Timur	1.740	2.509	2.933
Bone	25.753	34.797	46.996

Catatan/Note: ...

Sumber/Source: Dinas Kependudukan dan Catatan Sipil Kabupaten Bone/ Population and Civil Registration Service of Bone Regency

**3.2 KETENAGAKERJAAN
EMPLOYMENT**

Tabel 3.2.1 Jumlah Penduduk Berumur 15 Tahun Keatas Menurut Jenis Kegiatan Selama Seminggu yang Lalu dan Jenis Kelamin di Kabupaten Bone, 2023
Population Aged 15 Years and Over by Type of Activity During The Previous Week and Sex in Bone Regency, 2023

Kegiatan Utama <i>Main Activity</i>	Jenis Kelamin/Sex		
	Laki-Laki <i>Male</i>	Perempuan <i>Female</i>	Laki-Laki+ Perempuan <i>Male+Female</i>
(1)	(2)	(3)	(4)
I. Angkatan Kerja/<i>Economically Active</i>	255.422	147.059	402.481
1. Bekerja/ <i>Working</i>	249.613	141.258	390.871
2. Pengangguran Terbuka/ <i>Unemployment</i>	5.809	5.801	11.610
II. Bukan Angkatan Kerja/<i>Not Economically Active</i>	55.243	184.289	239.532
1. Sekolah/ <i>Attending School</i>	21.643	24.558	46.201
2. Mengurus Rumah Tangga/ <i>Housekeeping</i>	14.895	142.924	157.819
3. Lainnya/ <i>Others</i>	18.705	16.807	35.512
Jumlah/<i>Total</i>	310.665	331.348	642.013

Catatan/Note: ...
 Sumber/Source: Badan Pusat Statistik, Survei Angkatan Kerja Nasional (Sakernas) Agustus/BPS-Statistics Indonesia, August National Labor Force Survey

Tabel
Table 3.2.2

Penduduk Berumur 15 Tahun ke Atas Menurut Pendidikan Tertinggi yang Ditamatkan dan Jenis Kegiatan Selama Seminggu yang Lalu di Kabupaten Bone, 2023
Population 15 Years of Age and Over by Educational Attainment and Type of Activity During the Previous Week in Bone Regency, 2023

Pendidikan Tertinggi yang Ditamatkan ¹ <i>Educational Attainment¹</i>	Angkatan Kerja/ <i>Economically Active</i>			Persentase Bekerja terhadap Angkatan Kerja <i>Percentage of Working to Economically Active</i>
	Bekerja <i>Working</i>	Pengangguran ² <i>Unemployment²</i>	Jumlah Angkatan Kerja <i>Total of Economically Active</i>	
(1)	(2)	(3)	(4)	(5)
0	192.746	953	193.699	99,51
1	54.588	-	54.588	100,00
2	92.761	6.067	98.828	93,86
3	50.776	4.590	55.366	91,71
Jumlah/Total	390.871	11.610	402.481	97,12

Catatan/Note: ¹ 0. ≤ Sekolah Dasar (SD)/≤ *Primary School*
1. Sekolah Menengah Pertama/*Junior High School*
2. Sekolah Menengah Atas/*Senior High School*

² 1. Mencari pekerjaan/*Looking for work*
2. Mempersiapkan usaha/*Establishing a new business/firm*
3. Merasa tidak mungkin mendapat pekerjaan/*Feeling hopeless in looking for work (discouraged job seekers)*
4. Sudah punya pekerjaan tetapi belum mulai bekerja/*Having job already but not starting to work yet*

Sumber/Source: Badan Pusat Statistik, Survei Angkatan Kerja Nasional (Sakernas) Agustus/BPS-Statistics Indonesia, August National Labor Force Survey

Lanjutan Tabel/*Continued Table 3.2.2*

Pendidikan Tertinggi yang Ditamatkan ¹ <i>Educational Attainment¹</i>	Bukan Angkatan Kerja <i>Not Economically Active</i>	Jumlah Total	Tingkat Partisipasi Angkatan Kerja (TPAK) <i>Labour Force Participation Rate (%)</i>
(1)	(6)	(7)	(8)
0	107.119	300.818	64,39
1	61.191	115.779	47,15
2	56.141	154.969	63,77
3	15.081	70.447	78,59
Jumlah/Total	239.532	642.013	62,69

Catatan/Note: ¹ 0. ≤ Sekolah Dasar (SD)/≤ *Primary School*
 1. Sekolah Menengah Pertama/*Junior High School*
 2. Sekolah Menengah Atas/*Senior High School*
 3. Perguruan Tinggi/*Collage*
² 1. Mencari pekerjaan/*Looking for work*
 2. Mempersiapkan usaha/*Establishing a new business/firm*
 3. Merasa tidak mungkin mendapat pekerjaan/*Feeling hopeless in looking for work (discouraged job seekers)*
 4. Sudah punya pekerjaan tetapi belum mulai bekerja/*Having job already but not starting to work yet*

Sumber/Source: Badan Pusat Statistik, Survei Angkatan Kerja Nasional (Sakernas) Agustus/BPS-Statistics Indonesia, August National Labor Force Survey

Tabel
Table 3.2.3

Penduduk Berumur 15 Tahun Keatas yang bekerja Selama Seminggu Yang Lalu berdasarkan jenis kelamin dan Klasifikasi Baku Jenis Pekerjaan 1982, 2023
Population Aged 15 Years and Over Who Worked During the Past Week by Gender and Standard Classification of Types of Work 1982, 2023

Status Pekerjaan Utama <i>Main Employment Status</i>	Laki-Laki <i>Male</i>	Perempuan <i>Female</i>	Jumlah <i>Total</i>
(1)	(2)	(3)	(4)
1. Tenaga Profesional, Teknisi Dan Tenaga Lain Ybdi	8.985	23.250	32.235
2. Tenaga Kepemimpinan Dan Ketatalaksanaan	484	335	819
3. Pejabat Pelaksana, Tenaga Tata Usaha Dan Tenaga Ybdi	7.896	7.596	15.492
4. Tenaga Usaha Penjualan	22.853	33.011	55.864
5. Tenaga Usaha Jasa	7.879	6.533	14.412
6. T U Tani, Kebun, Ternak2, Ikan, Hutan Dan Perburuan	148.247	54.186	202.433
7/8/9. Tenaga Produksi Op Alat Angkutan Dan Pekerja Kasar	50.168	16.095	66.263
X/00. Lainnya	3.101	252	3.353
Jumlah/Total	249.613	141.258	390.871

Catatan/Note: ...

Sumber/Source: Badan Pusat Statistik, Survei Angkatan Kerja Nasional (Sakernas) Agustus/BPS-Statistics Indonesia, August National Labor Force Survey

Tabel 3.2.4 Jumlah Pencari Kerja Terdaftar Menurut Kecamatan dan Jenis Kelamin di Kabupaten Bone, 2023
Number of Registered Job Applicants by District and Sex in Bone Regency, 2023

Kelompok Umur <i>Age Groups</i>	Jenis Kelamin/Sex		
	Laki-Laki <i>Male</i>	Perempuan <i>Female</i>	Jumlah <i>Total</i>
(1)	(2)	(3)	(4)
Bontocani	29	3	32
Kahu	122	45	167
Kajuara	62	21	83
Salomekko	54	8	62
Tonra	51	15	66
Patimpeng	42	15	57
Libureng	90	37	127
Mare	105	35	140
Sibulue	94	36	130
Cina	108	38	146
Barebbo	80	26	106
Ponre	21	9	30
Lappariaja	89	23	112
Lamuru	53	7	60
Tellu Limpoe	32	1	33
Bengo	47	20	67
Ulaweng	37	9	46
Palakka	38	15	53
Awangpone	60	27	87
Tellu Siattinge	94	15	109
Amali	29	9	38
Ajangale	51	12	63
Dua Boccoe	70	17	87
Cenrana	30	13	43
TR Barat	124	59	183
Tanete Riattang	156	43	199
TR Timur	95	71	166
Bone	1.863	629	2.492

Catatan/Note: ...
 Sumber/Source: Dinas Ketenagakerjaan Kabupaten Bone/ Manpower Service of Bone Regency

Tabel 3.2.5 Jumlah Pencari Kerja Terdaftar Menurut Tingkat Pendidikan Tertinggi yang Ditamatkan dan Jenis Kelamin di Kabupaten Bone, 2023
Number of Registered Job Applicants by Educational Attainment and Sex in Bone Regency, 2023

Pendidikan Tertinggi yang Ditamatkan <i>Educational Attainment</i>	Laki-Laki <i>Male</i>	Perempuan <i>Female</i>	Jumlah <i>Total</i>
(1)	(2)	(3)	(4)
Tidak/Belum Pernah Sekolah <i>No Schooling</i>	20	1	21
Tidak/Belum Tamat SD <i>Not Yet Completed Primary School</i>	1	0	1
Sekolah Dasar/ <i>Primary School</i>	24	2	26
Sekolah Menengah Pertama <i>Junior High School</i>	54	10	64
Sekolah Menengah Atas <i>Senior High School</i>	996	182	1.178
Sekolah Menengah Atas Kejuruan/ <i>Vocational Senior High School</i>	343	76	419
Diploma I/II/III/Akademi <i>Diploma I/II/III/Academy</i>	52	62	114
Universitas/ <i>University</i>	373	296	669
Jumlah/Total	1.863	629	2.492

Catatan/Note: ...

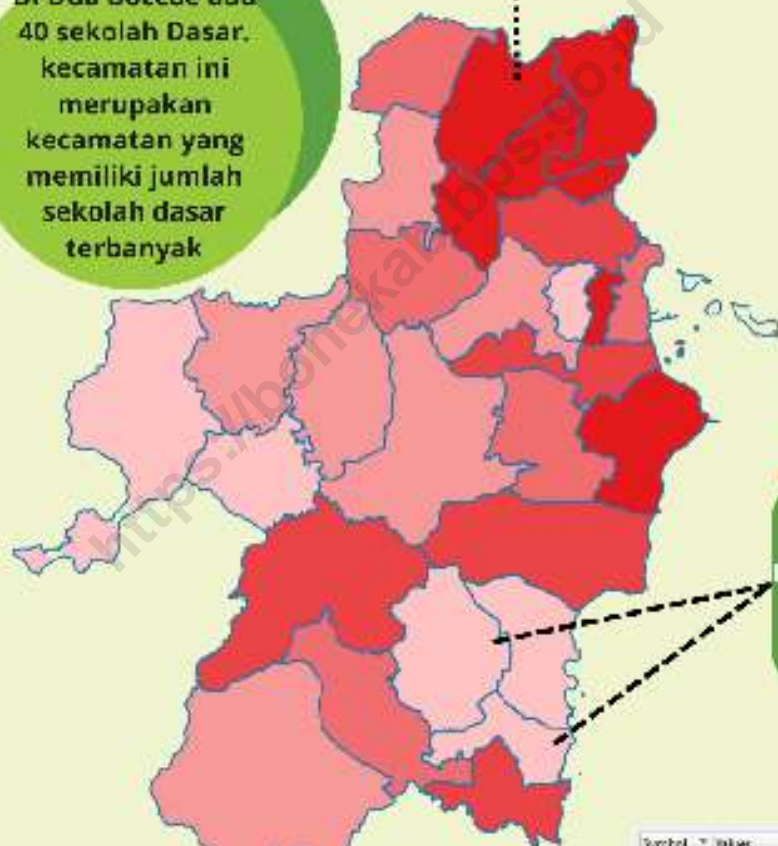
Sumber/Source: Dinas Ketenagakerjaan Kabupaten Bone/ *Manpower Service of Bone Regency*

SOSIAL DAN KESEJAHTERAAN RAKYAT

SOCIAL AND WELFARE



Di Dua Boccoe ada
40 sekolah Dasar.
kecamatan ini
merupakan
kecamatan yang
memiliki jumlah
sekolah dasar
terbanyak



Di kecamatan
Salomekko dan
Patimpeng hanya
terdapat 13
Sekolah dasar

sumber : Kementerian Pendidikan dan Kebudayaan Sistem Data
Pajak Pendidikan, data semester ganjil, *Wilayah of Education
and Culture, Basic Education Data System, odd semester report data*

Symbol	T. kelas	leged
✓	15.000 - 17.000	15 - 17,4
✓	17.000 - 21.000	17,5 - 21
✓	21.000 - 28.000	21 - 28
✓	28.000 - 32.000	28 - 32
✓	32.000 - 40.000	32 - 40

PENJELASAN TEKNIS

1. **Sekolah** adalah lembaga untuk para siswa pengajaran siswa/ murid di bawah pengawasan guru, Sebagian besar negara memiliki sistem pendidikan formal yang umumnya wajib,
2. **Guru** adalah pendidik dan pengajar pada pendidikan anak usia dini jalur sekolah atau pendidikan formal, pendidikan dasar, dan pendidikan menengah,
3. **Murid** biasanya digunakan untuk seseorang yang mengikuti suatu program pendidikan di sekolah atau lembaga pendidikan lainnya, di bawah bimbingan seorang atau beberapa guru,
4. **Rasio murid-guru** adalah perbandingan antara jumlah murid terhadap jumlah guru,
5. **Tidak/belum pernah sekolah** adalah mereka yang tidak pernah atau belum pernah terdaftar dan tidak pernah atau belum pernah aktif mengikuti pendidikan di suatu jenjang pendidikan formal, Termasuk juga yang tamat/belum tamat taman kanak-kanak tetapi tidak melanjutkan ke sekolah dasar,
6. **Masih bersekolah** adalah mereka yang terdaftar dan aktif mengikuti pendidikan formal dan

TECHNICAL NOTES

1. **The school** is an institution for students teaching students / students under the supervision of the teacher, Most countries have a formal education system that is generally compulsory,
2. **The teacher** is an educator and instructor in early childhood education through school or formal education, basic education and secondary education,
3. **Students** are usually used for someone who is attending an education program in a school or other educational institution, under the guidance of one or several teachers,
4. **Student-teacher ratio** is the ratio between the number of students to the number of teachers,
5. **Not/never attending school** is someone who has never attended or never been registered in a formal education, such as primary, secondary, and tertiary education, Those who just completed kindergarten are considered as never attended school,
6. **Attending school** is someone who is currently attending primary, secondary, or tertiary education,

nonformal (Paket A, B, atau C), baik pendidikan dasar, menengah maupun pendidikan tinggi, Bagi mahasiswa yang sedang cuti dianggap masih bersekolah,

including package A, package B, or package C, College student who postpones his/her study is considered as attending school,

7. Tidak bersekolah lagi adalah mereka yang pernah terdaftar dan aktif mengikuti pendidikan di suatu jenjang pendidikan formal dan nonformal (Paket A, B, atau C), tetapi pada saat pencacahan tidak lagi terdaftar dan tidak aktif mengikuti pendidikan,

7. Not attending school anymore is someone who had enrolled and participated in formal and non-formal education in the past including package A, package B, or package C, but currently does not attend school,

8. Tamat sekolah adalah menyelesaikan pelajaran yang ditandai dengan lulus ujian akhir pada kelas atau tingkat terakhir suatu jenjang pendidikan di sekolah negeri maupun swasta dengan mendapatkan tanda tamat belajar/ijazah, Seseorang yang belum mengikuti pelajaran pada kelas tertinggi tetapi telah mengikuti ujian akhir dan lulus dianggap tamat sekolah,

8. Completed particular level of education is someone who has completed particular level of education in private or public school and accepting graduation certificate, Someone who has never attended the highest grade but passed the final exam is considered as completed particular level of education,

9. Dapat membaca dan menulis artinya dapat membaca dan menulis kata-kata/kalimat sederhana dengan suatu aksara tertentu,

9. Able to read and write is the ability to read and write at least a simple sentence in any letter of alphabets,

10. Rumah Sakit adalah tempat pemeriksaan dan perawatan kesehatan, biasanya berada di bawah pengawasan dokter/tenaga medis, yang melayani penderita yang sakit untuk

10. Hospital is a place for health check, usually controlled/supervised by doctors/medical personnel to serve the ill patients to get outpatient or inpatient treatment services,

berobat rawat jalan atau rawat inap,

11. **Rumah Sakit Bersalin** adalah rumah sakit khusus untuk persalinan, dilengkapi pelayanan spesialis pemeriksaan kehamilan, persalinan, rawat inap dan rawat jalan ibu dan anak yang berada di bawah pengawasan dokter spesialis kandungan,
 12. **Rumah Bersalin** adalah sarana pelayanan kesehatan dengan izin sebagai rumah bersalin, dilengkapi pelayanan pemeriksaan kehamilan, persalinan serta pemeriksaan ibu dan anak yang berada di bawah pengawasan bidan senior,
 13. **Poliklinik** adalah sarana kesehatan yang dipakai untuk pelayanan berobat jalan, biasanya berada di bawah pengawasan dokter/tenaga medis,
 14. **Puskesmas (Pusat Kesehatan Masyarakat)** adalah unit pelaksana teknis dinas kesehatan kabupaten/ kota yang mempunyai fungsi utama sebagai penyelenggara pelayanan kesehatan tingkat pertama, Wilayah kerja puskesmas maksimal adalah satu kecamatan dan untuk dapat menjangkau wilayah kerjanya, puskesmas mempunyai jaringan pelayanan yang meliputi unit
11. **Maternity Hospital** is a specialized hospital for childbirth, has specialist inspection service to pregnancy, childbirth, hospitalization and outpatient for mothers and children that is under the supervision of an obstetrician,
 12. **Maternity House** is health care facility with a license as a maternity house, equipped with prenatal care, childbirth and examination of mothers and children which is under the supervision of a senior midwife,
 13. **Polyclinic** is a health facility in which to get outpatient services, usually under the control of doctor/ medical personnel,
 14. **Public Health Center** is technical implementation unit of regency health department that have the primary function as a first-level health care providers, The working area standard of public health center is one district and to reach their working areas, public health centers have a service network covering subsidiary of public health center, mobile public health center units, and midwife units (Regulation of the Minister

Puskesmas Pembantu (Pustu), unit Puskesmas Keliling (Puskel), dan unit bidan desa/komunitas (Peraturan Menteri Kesehatan RI No, 75 Tahun 2014 Tentang Pusat Kesehatan Masyarakat),

of Health of Indonesia Number 75 Year 2014 about Public Health Center),

15. Agama adalah sistem yang mengatur tata keimanan (kepercayaan) dan peribadatan kepada Tuhan Yang Mahakuasa serta tata kaidah yang berhubungan dengan pergaulan manusia dan manusia serta lingkungannya,

15. Religion is a system that regulates the order of faith (belief) and worship of Almighty God and the rules of association relating to the association of humans and humans and their environment,

16. Tempat peribadatan adalah sebuah tempat yang digunakan oleh umat beragama untuk beribadah menurut ajaran agama atau kepercayaan mereka masing-masing,

16. Place of worship is a place used by religious people to worship according to the teachings of their respective religions or beliefs,

17. Bencana Alam adalah peristiwa atau serangkaian peristiwa yang mengancam dan mengganggu kehidupan/penghidupan masyarakat yang disebabkan oleh faktor alam antara lain berupa gempa bumi, tsunami, gunung meletus, banjir, kekeringan, angin topan, dan tanah longsor sehingga mengakibatkan kerugian materi maupun non-materi,

17. Natural Disaster is an event or series of events that threaten and disrupt the lives and livelihoods caused by natural factors such as: earthquake, tsunami, volcanic eruption, flood, flash flood, drought, typhoon/cyclone, and landslide so it can lead to result in loss of material and non-material,

18. Korban meninggal adalah orang yang dilaporkan tewas atau meninggal dunia akibat bencana,

18. Fatality is a person reported killed or death in the wake of a disaster,

- 19. Korban hilang** adalah orang yang dilaporkan hilang atau tidak ditemukan atau tidak diketahui keberadaannya setelah terjadi bencana,
- 19. *Missing person*** is a person reported missing or who cannot be located or who cannot be accounted for in the wake of a disaster,
- 20. Korban luka/sakit** adalah orang yang mengalami luka-luka atau sakit, dalam keadaan luka ringan, luka sedang maupun luka parah/berat, baik yang berobat jalan maupun rawat inap,
- 20. *Casualty*** is a person suffering injury or illness, in a state of light injury, moderate injury, or heavy injury, which is undergoing treatment as either an outpatient or inpatient,
- 21. Rusak Berat** adalah kriteria kerusakan yang mengakibatkan bangunan roboh atau sebagian besar komponen struktur rusak,
- 21. *Severely damaged*** is the criteria of damage that resulted most buildings collapsed or damaged its structural components,
- 22. Rusak sedang** adalah kriteria kerusakan yang mengakibatkan sebagian kecil komponen struktur rusak, dan komponen penunjang rusak namun bangunan masih tetap berdiri,
- 22. *Damaged*** is the criteria of damage that resulted defective fraction of structural components and supporting components damaged, but the building still stands,
- 23. Rusak ringan** adalah kriteria kerusakan yang mengakibatkan sebagian komponen struktur retak (struktur masih bisa digunakan) dan bangunan masih tetap berdiri,
- 23. *Lightly damaged*** is the criteria of damage that resulted partially cracked structural components, but the structure still can be used and the building still stands,
- 24. APM** adalah proporsi penduduk pada kelompok umur jenjang pendidikan tertentu yang masih bersekolah terhadap penduduk pada kelompok umur tersebut,
- 24. *APM*** is the proportion of the population in certain age groups of education who are still attending school to the population in that age group,
- 25. APK** adalah proporsi anak sekolah pada suatu jenjang
- 25. *APK*** is the proportion of school children at a certain level to the

tertentu terhadap penduduk pada kelompok usia tertentu,

population at a certain age group,

26. AMH adalah proporsi penduduk berusia 15 tahun ke atas yang memiliki kemampuan membaca dan menulis kalimat sederhana dalam huruf latin, arab dan lainnya,

26. AMH *is the proportion of population aged 15 years and over who have the ability to read and write simple sentences in latin, arabic and other letters,*

27. Untuk mengukur kemiskinan, BPS menggunakan konsep kemampuan memenuhi kebutuhan dasar (basic needs approach), Dengan pendekatan ini, kemiskinan dipandang sebagai ketidakmampuan dari sisi ekonomi untuk memenuhi kebutuhan dasar makanan dan bukan makanan yang diukur dari sisi pengeluaran, Metode yang digunakan adalah menghitung Garis Kemiskinan (GK), yang terdiri dari dua komponen yaitu Garis Kemiskinan Makanan (GKM) dan Garis Kemiskinan Non-Makanan (GKNM), Penghitungan Garis Kemiskinan dilakukan secara terpisah untuk daerah perkotaan dan perdesaan,

27. *To measure poverty, BPS-Statistics Indonesia has used the concept of basic needs approach, Therefore, poverty is viewed as economic inability to fulfill food and non-food basic needs which are measured by consumption/expenditure, The method used is calculating poverty line, which consists of two components that are Food Poverty Line (FPL) and Non-Food Poverty Line (NFPL), The poverty line was calculated separately for urban and rural areas,*

28. Penduduk miskin adalah penduduk yang memiliki rata-rata pengeluaran per kapita per bulan di bawah Garis Kemiskinan,

28. *A person whose expenditure per capita per month is below the poverty line is considered to be poor,*

29. Garis Kemiskinan Makanan merupakan nilai pengeluaran kebutuhan minimum makanan yang disetarakan dengan 2,100

29. The Food Poverty Line *refers to the daily minimum requirement of 2,100 kcal per capita per day, The Non-Food Poverty Line refers*

kkalori per kapita per hari, Garis Kemiskinan Non-Makanan (GKNM) adalah kebutuhan minimum untuk perumahan, sandang, pendidikan, kesehatan, dan kebutuhan dasar lainnya,

to the minimum requirement for household necessities for clothing, education, health, and other basic individual needs,

30. Ukuran Kemiskinan

a, Head Count Index (HCI-P0) adalah persentase penduduk miskin yang berada di bawah Garis Kemiskinan (GK),

b, Indeks Kedalaman Kemiskinan (Poverty Gap Index-P1) merupakan ukuran rata-rata kesenjangan pengeluaran masing-masing penduduk miskin terhadap garis kemiskinan, Semakin tinggi nilai indeks, semakin jauh rata-rata pengeluaran penduduk dari garis kemiskinan,

c, Indeks Keparahan Kemiskinan (Poverty Severity Index-P2) memberikan gambaran mengenai penyebaran pengeluaran di antara penduduk miskin, Semakin tinggi nilai indeks, semakin tinggi ketimpangan pengeluaran di antara penduduk miskin,

30. Poverty Measures

a, Head Count Index (HCI-P0) simply measures the percentage of the population that is counted as poor, often denoted by P0,

b, Poverty Gap Index-P1 measures the extent to which individuals fall below the poverty line (the poverty gaps) as a proportion of the poverty line, Higher value of the index shows that the gap between average expenditure of the poor and the poverty line is wider,

c, Poverty Severity Index-P2 describes inequality among the poor, This is simply a weighted sum of poverty gaps (as a proportion of the poverty line), where the weights are the proportionate poverty gaps themselves, Hence, by squaring the poverty gap index, the measure implicitly puts more weight on observations that fall well below the poverty line, Higher value of the index shows that inequality among the poor is higher,

31. Foster-Greer-Thorbecke (1984) merumuskan suatu ukuran yang digunakan untuk mengukur tingkat kemiskinan sebagai berikut:

31. *Foster-Greer-Thorbecke (1984) developed poverty measures that may be written as:*

$$P_a = \frac{1}{n} \sum_{i=1}^q \left[\frac{z - y_i}{z} \right]^a$$

dimana:

a=0, 1, 2

z=Garis kemiskinan

y_i=Rata-rata pengeluaran perkapita sebulan penduduk yang berada di bawah garis kemiskinan (i=1,2,...,q), y_i < z

q=Banyaknya penduduk yang berada di bawah garis kemiskinan

n=Jumlah penduduk

Jika a=0, diperoleh Head Count Index (P0), jika a=1 diperoleh indeks kedalaman kemiskinan (Poverty Gap Index-P1) dan jika a=2 disebut indeks keparahan kemiskinan (Poverty Severity Index-P2),

$$P_a = \frac{1}{n} \sum_{i=1}^q \left[\frac{z - y_i}{z} \right]^a$$

where:

a=0, 1, 2

z=the poverty line

y_i=Average expenditure per capita per month of the poor (i=1,2,...,q), y_i < z

q=the number of poor

n=the total population

if a=0 is obtained Head Count Index (P0), if a=1 is obtained Poverty Gap Index-P1 , and if a=2 is obtained Poverty Severity Index-P2 ,

ULASAN**Pendidikan**

Menurut data Kementerian Pendidikan dan Kebudayaan dan Kementerian Agama Kabupaten Bone, pada tahun 2023/2024 terdapat 676 Sekolah Dasar, 93 Madrasah Ibtidaiyah, 127 SMP, 102 Madrasah Tsanawiyah, 38 SMA, 20 SMK, dan 52 Madrasah Aliyah.

Kesehatan

Pada tahun 2023 terdapat 6 Rumah Sakit di Kabupaten Bone yang terletak di Kecamatan Ponre, Tanete Riattang Barat dan Tanete Riattang. Kemudian juga terdapat 38 Puskesmas, dan beberapa fasilitas kesehatan lain yang tersebar di seluruh Kabupaten Bone.

Agama

Dari sisi agama, mayoritas penduduk Kabupaten Bone beragama Islam menurut catatan Kementerian Agama Kabupaten Bone, Dengan mayoritas penduduk Kabupaten Bone beragama Islam, jumlah tempat peribadatan untuk agama Islam yaitu total 1.568 Masjid dan 241 Mushola.

Kemiskinan

Hasil dari Survei Sosial Ekonomi Nasional Tahun 2023, garis kemiskinan Kabupaten Bone berada pada angka Rp408.244 dengan Jumlah Penduduk Miskin sebanyak 80.120 jiwa.

DESCRIPTION**Education**

Data from Bone Regency's Service of National Education and Ministry of Religious Affair, in 2023/2024 Bone is home to 676 Primary Schools, 93 Madrasah Ibtidaiyah, 127 Junior High Schools, 102 Madrasah Tsanawiyah, 38 Senior High Schools, 20 Vocational High Schools, and 52 Madrasah Aliyah.

Health

In 2023, there are six Hospital established in Bone located in Subdistrict of Ponre, Tanete Riattang Barat dan Tanete Riattang, Then, there are 38 Public Health Centers, and other health facilities spread in whole Bone Regency.

Religion

Islam is the largest faith in Bone Regency, According data in 2023 majority of population in Bone Regency embraced it as their faith, With the majority of population embraced Islam, it followed with establishment of 1.568 mosques and 241 musholas.

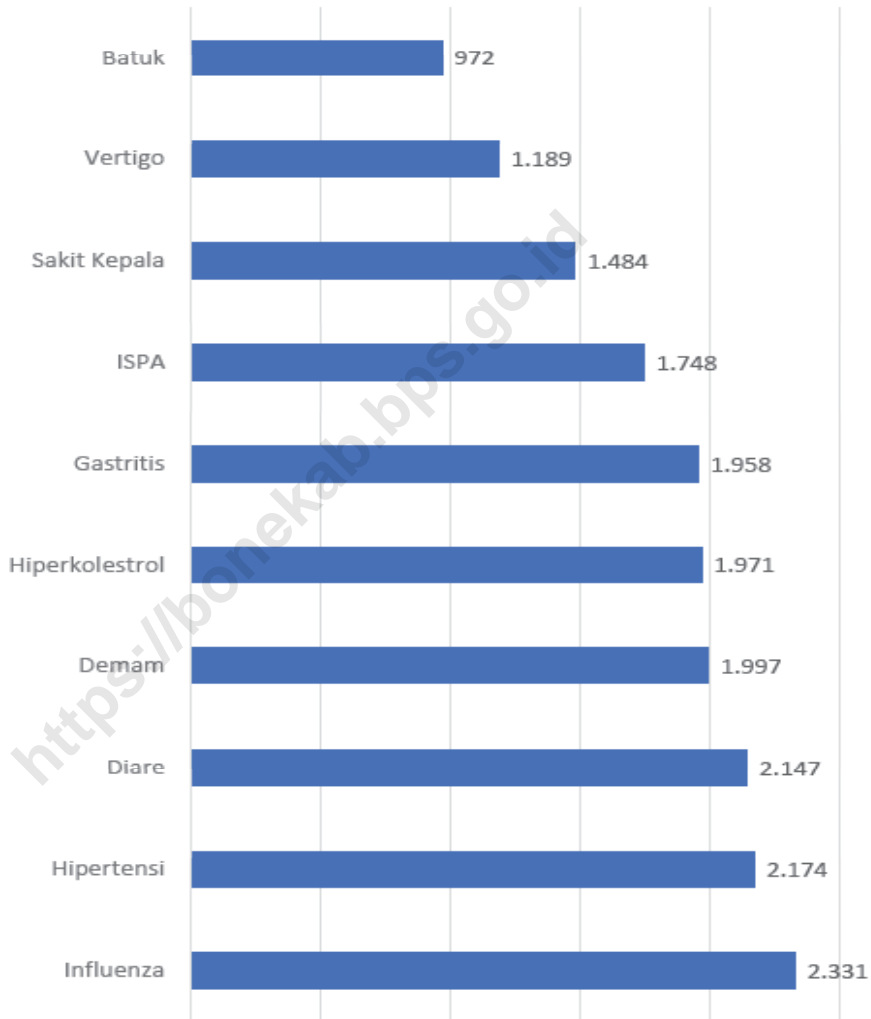
Poverty

The result of National Social Economic Survey showed that the poverty line in 2023 is 408.244 rupiahs and the number of poor people is 80.120.

Gambar
Figures

4.1

Jumlah Kasus 10 Penyakit Terbanyak di Kabupaten Bone Tahun 2023
Number of Cases of 10 Most Diseases in Bone Regency in 2023



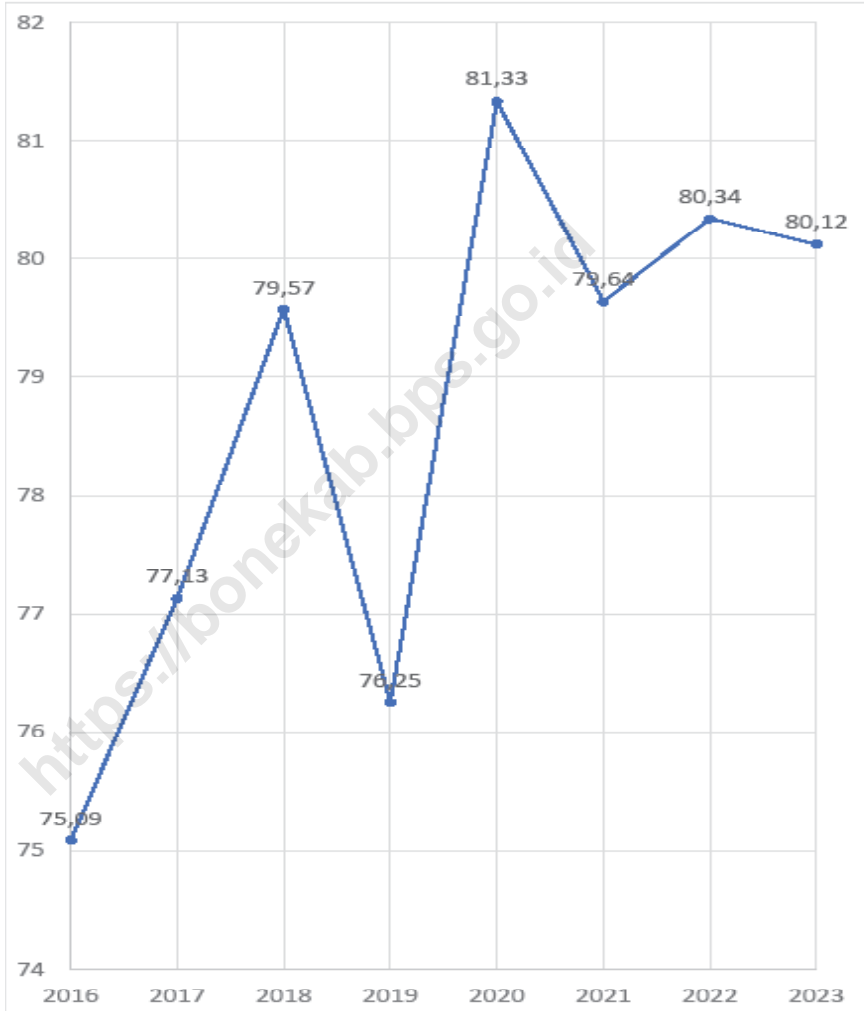
Sumber/Source:

Dinas Kesehatan Kabupaten Bone/ Health Service of Bone Regency

Gambar
Figures

4.2

Jumlah Penduduk Miskin (ribu Jiwa) di Kabupaten Bone, 2016-2023
Number of Poor People (ribu Jiwa) in Bone Regency, 2016-2023



Sumber/Source : BPS, Survei Sosial Ekonomi Nasional Maret/BPS-Statistics Indonesia, March National Socioeconomic Survey

4.1 PENDIDIKAN EDUCATION

Tabel 4.1.1 Jumlah Sekolah, Guru, dan Murid Taman Kanak-Kanak (TK) di Bawah Kementerian Pendidikan, Kebudayaan, Riset, dan Teknologi Menurut Kecamatan di Kabupaten Bone, 2022/2023 dan 2023/2024
Number of Schools, Teachers, and Pupils in Kindergarten Under The Ministry of Education, Culture, Research, and Technology by District in Bone Regency, 2022/2023 and 2023/2024

Kecamatan District	Sekolah/Schools					
	Negeri/Public		Swasta/Private		Jumlah/Total	
	2022/2023	2023/2024	2022/2023	2023/2024	2022/2023	2023/2024
(1)	(2)	(3)	(4)	(5)	(6)	(7)
Bontocani	-	-	12	12	12	12
Kahu	-	-	45	44	45	44
Kajuara	-	-	29	29	29	29
Salomekko	1	1	17	17	18	18
Tonra	1	1	15	14	16	15
Patimpeng	-	-	12	12	12	12
Libureng	-	-	20	18	20	18
Mare	-	-	29	29	29	29
Sibulue	-	-	25	25	25	25
Cina	-	-	22	22	22	22
Barebbo	-	-	26	26	26	26
Ponre	-	-	16	16	16	16
Lappariaja	-	-	10	10	10	10
Lamuru	-	-	10	9	10	9
Tellu Limpoe	-	-	2	3	2	3
Bengo	-	-	10	10	10	10
Ulaweng	-	-	14	13	14	13
Palakka	-	-	12	12	12	12
Awangpone	-	-	23	24	23	24
Tellu Siattinge	-	-	23	21	23	21
Amali	-	-	17	18	17	18
Ajangale	1	1	18	17	19	18
Dua Boccoe	-	-	26	25	26	25
Cenrana	-	-	14	15	14	15
Tanete Riattang Barat	-	-	34	30	34	30
Tanete Riattang	-	-	33	32	33	32
Tanete Riattang Timur	1	1	20	21	21	22
Bone	4	4	534	524	538	528

Lanjutan Tabel/Continued Table 4.1.1

Kecamatan District	Guru ¹ /Teachers ¹					
	Negeri/Public		Swasta/Private		Jumlah/Total	
	2022/2023	2023/2024	2022/2023	2023/2024	2022/2023	2023/2024
(1)	(8)	(9)	(10)	(11)	(12)	(13)
Bontocani	-	-	26	29	26	29
Kahu	-	-	99	102	99	102
Kajuara	-	-	71	80	71	80
Salomekko	4	4	34	43	38	47
Tonra	3	3	44	41	47	44
Patimpeng	-	-	28	20	28	20
Libureng	-	-	52	54	52	54
Mare	-	-	83	88	83	88
Sibulue	-	-	81	68	81	68
Cina	-	-	59	61	59	61
Barebbo	-	-	87	78	87	78
Ponre	-	-	7	50	7	50
Lappariaja	-	-	24	25	24	25
Lamuru	-	-	20	21	20	21
Tellu Limpoe	-	-	11	13	11	13
Bengo	-	-	31	28	31	28
Ulaweng	-	-	36	41	36	41
Palakka	-	-	37	35	37	35
Awangpone	-	-	65	73	65	73
Tellu Siattinge	-	-	47	59	47	59
Amali	-	-	38	42	38	42
Ajangale	5	6	43	40	48	46
Dua Boccoe	-	-	34	76	34	76
Cenrana	-	-	32	34	32	34
Tanete Riattang Barat	-	-	119	122	119	122
Tanete Riattang	-	-	113	105	113	105
Tanete Riattang Timur	7	8	69	74	76	82
Bone	19	21	1.390	1.502	1.409	1.523

Lanjutan Tabel/Continued Table 4.1.1

Kecamatan District	Murid/Pupils					
	Negeri/Public		Swasta/Private		Jumlah/Total	
	2022/2023	2023/2024	2022/2023	2023/2024	2022/2023	2023/2024
(1)	(14)	(15)	(16)	(17)	(18)	(19)
Bontocani	-	-	427	440	427	440
Kahu	-	-	1,192	1,112	1,192	1,112
Kajuara	-	-	1,089	916	1,089	916
Salomekko	36	54	531	444	567	498
Tonra	10	6	385	374	395	380
Patimpeng	-	-	450	459	450	459
Libureng	-	-	546	572	546	572
Mare	-	-	822	811	822	811
Sibulue	-	-	983	917	983	917
Cina	-	-	654	609	654	609
Barebbo	-	-	823	818	823	818
Ponre	-	-	528	76	528	76
Lappariaja	-	-	326	359	326	359
Lamuru	-	-	219	239	219	239
Tellu Limpoe	-	-	144	145	144	145
Bengo	-	-	339	287	339	287
Ulaweng	-	-	545	575	545	575
Palakka	-	-	505	484	505	484
Awangpone	-	-	717	704	717	704
Tellu Siattinge	-	-	824	762	824	762
Amali	-	-	536	499	536	499
Ajangale	62	60	626	632	688	692
Dua Boccoe	-	-	1,013	437	1,013	437
Cenrana	-	-	554	566	554	566
Tanete Riattang Barat	-	-	1,306	1,310	1,306	1,310
Tanete Riattang	-	-	1,255	1,202	1,255	1,202
Tanete Riattang Timur	105	109	880	895	985	1,004
Bone	213	229	18.219	16.644	18.432	16.873

Catatan/Note: ¹ Jumlah guru termasuk kepala sekolah dan guru/The total of teachers including headmaster and teacher
 Sumber/Source: Dinas Pendidikan Kabupaten Bone/Education Service of Bone Regency

Tabel
Table 4.1.2

**Jumlah Sekolah, Guru, dan Murid Raudatul Athfal (RA)
di Bawah Kementerian Agama Menurut Kecamatan di
Kabupaten Bone, 2022/2023 dan 2023/2024**
*Number of Schools, Teachers, and Pupils in Raudatul Athfal
(RA) Under The Ministry of Religious Affairs by District in
Bone Regency, 2022/2023 and 2023/2024*

Kecamatan District	Sekolah/Schools		Guru/Teachers		Murid/Pupils	
	2022/2023	2023/2024	2022/2023	2023/2024	2022/2023	2023/2024
(1)	(2)	(3)	(4)	(5)	(6)	(7)
Bontocani	1	1	5	5	24	25
Kahu	3	3	7	8	47	35
Kajuara	4	4	14	13	154	157
Salomekko	-	-	-	-	-	-
Tonra	1	1	4	6	62	75
Patimpeng	1	2	7	7	42	40
Libureng	3	3	13	12	103	128
Mare	-	-	-	-	-	-
Sibulue	1	1	7	5	24	18
Cina	2	2	6	5	51	49
Barebbo	-	-	-	-	-	-
Ponre	1	1	3	3	31	26
Lappariaja	6	6	21	21	160	208
Lamuru	3	3	13	14	86	86
Tellu Limpoe	-	-	-	-	-	-
Bengo	5	7	27	28	167	188
Ulaweng	1	1	4	4	48	63
Palakka	2	2	4	5	63	53
Awangpone	3	3	11	14	117	133
Tellu Siattinge	1	3	11	11	75	91
Amali	4	1	3	3	25	24
Ajangale	5	1	4	4	23	23
Dua Boccoe	2	1	5	6	42	36
Cenrana	1	2	6	6	57	43
Tanete Riattang Barat	-	4	15	16	104	105
Tanete Riattang	-	5	32	32	471	482
Tanete Riattang Timur	-	5	21	20	323	304
Bone	50	62	243	248	2.299	2.392

Catatan/Note: Seluruh Raudatul Athfal (RA) berstatus swasta/All Raudatul Athfal (RA) are private

Sumber/Sourse: Kementerian Agama, EMIS, Data Semester Ganjil/Ministry of Religious Affairs, EMIS, Odd semester report data

Tabel 4.1.3

Jumlah Sekolah, Guru, dan Murid Sekolah Dasar (SD) di Bawah Kementerian Pendidikan, Kebudayaan, Riset, dan Teknologi Menurut Kecamatan di Kabupaten Bone, 2022/2023 dan 2023/2024
Number of Schools, Teachers, and Pupils in Elementary Schools Under The Ministry of Education, Culture, Research, and Technology by District in Bone Regency, 2022/2023 and 2023/2024

Kecamatan District	Sekolah/Schools					
	Negeri/Public		Swasta/Private		Jumlah/Total	
	2022/2023	2023/2024	2022/2023	2023/2024	2022/2023	2023/2024
(1)	(2)	(3)	(4)	(5)	(6)	(7)
Bontocani	23	22	-	1	23	23
Kahu	28	25	-	3	28	28
Kajuara	30	27	-	3	30	30
Salomekko	13	12	-	1	13	13
Tonra	15	14	-	1	15	15
Patimpeng	13	12	-	1	13	13
Libureng	29	26	1	4	30	30
Mare	29	24	-	5	29	29
Sibulue	32	31	-	1	32	32
Cina	27	24	-	3	27	27
Barebbo	29	28	-	1	29	29
Ponre	21	18	-	3	21	21
Lappariaja	17	16	-	1	17	17
Lamuru	21	17	-	4	21	21
Tellu Limpoe	14	14	-	-	14	14
Bengo	19	16	-	3	19	19
Ulaweng	27	25	-	2	27	27
Palakka	21	19	-	2	21	21
Awangpone	30	29	-	1	30	30
Tellu Siattinge	39	34	-	5	39	39
Amali	23	20	-	3	23	23
Ajangale	28	23	-	5	28	28
Dua Boccoe	40	37	-	3	40	40
Cenrana	33	29	-	4	33	33
Tanete Riattang Barat	12	15	3	-	15	15
Tanete Riattang	30	29	3	5	33	34
Tanete Riattang Timur	22	24	3	1	25	25
Bone	665	610	10	66	675	676

Lanjutan Tabel/Continued Table 4.1.3

Kecamatan District	Guru ¹ /Teachers ¹					
	Negeri/Public		Swasta/Private		Jumlah/Total	
	2022/2023	2023/2024	2022/2023	2023/2024	2022/2023	2023/2024
(1)	(8)	(9)	(10)	(11)	(12)	(13)
Bontocani	169	173	-	7	169	180
Kahu	256	222	-	23	256	245
Kajuara	278	257	-	26	278	283
Salomekko	126	119	-	10	126	129
Tonra	138	131	-	10	138	141
Patimpeng	121	111	-	9	121	120
Libureng	243	214	14	35	257	249
Mare	257	218	-	46	257	264
Sibulue	282	275	-	9	282	284
Cina	243	212	-	35	243	247
Barebbo	254	246	-	8	254	254
Ponre	157	141	-	23	157	164
Lappariaja	153	143	-	9	153	152
Lamuru	158	141	-	31	158	172
Tellu Limpoe	116	113	-	-	116	113
Bengo	164	134	-	25	164	159
Ulaweng	205	197	-	15	205	212
Palakka	183	167	-	17	183	184
Awangpone	260	243	-	9	260	252
Tellu Siattinge	319	265	-	37	319	302
Amali	177	157	-	25	177	182
Ajangale	207	176	-	38	207	214
Dua Boccoe	279	272	-	23	279	295
Cenrana	245	217	-	31	245	248
Tanete Riattang Barat	188	221	28	-	216	221
Tanete Riattang	314	307	38	54	352	361
Tanete Riattang Timur	228	246	21	8	249	254
Bone	5.720	5.318	101	563	5.821	5.881

Lanjutan Tabel/*Continued Table* 4.1.3

Kecamatan <i>District</i>	Murid/Pupils					
	Negeri/ <i>Public</i>		Swasta/ <i>Private</i>		Jumlah/ <i>Total</i>	
	2022/2023	2023/0	2022/2023	2023/2024	2022/2023	2023/2024
(1)	(14)	(15)	(16)	(17)	(18)	(19)
Bontocani	1.842	1.714	-	68	1.842	1.782
Kahu	2.932	2.510	-	427	2.932	2.937
Kajuara	3.710	3.427	-	283	3.710	3.710
Salomekko	1.644	1.538	-	77	1.644	1.615
Tonra	1.526	1.445	-	85	1.526	1.530
Patimpeng	1.509	1.260	-	197	1.509	1.457
Libureng	2.606	2.390	150	313	2.756	2.703
Mare	2.916	2.488	-	339	2.916	2.827
Sibulue	3.169	3.025	-	90	3.169	3.115
Cina	2.709	2.254	-	353	2.709	2.607
Barebbo	2.576	2.523	-	56	2.576	2.579
Ponre	1.288	1.148	-	157	1.288	1.305
Lappariaja	1.836	1.660	-	135	1.836	1.795
Lamuru	1.789	1.409	-	322	1.789	1.731
Tellu Limpoe	1.472	1.415	-	-	1.472	1.415
Bengo	2.137	1.700	-	387	2.137	2.087
Ulaweng	2.193	2.003	-	235	2.193	2.238
Palakka	2.284	2.058	-	252	2.284	2.310
Awangpone	2.598	2.403	-	101	2.598	2.504
Tellu Siattinge	3.840	3.335	-	415	3.840	3.750
Amali	1.486	1.182	-	281	1.486	1.463
Ajangale	2.467	1.968	-	471	2.467	2.439
Dua Boccoe	2.800	2.517	-	180	2.800	2.697
Cenrana	2.534	2.221	-	293	2.534	2.514
Tanete Riattang Barat	3.278	3.784	467	-	3.745	3.784
Tanete Riattang	4.621	4.209	660	1.028	5.281	5.237
Tanete Riattang Timur	3.717	3.952	371	141	4.088	4.093
Bone	67.479	61.538	1.648	6.686	69.127	68.224

Catatan/*Note*: ¹ Jumlah guru termasuk kepala sekolah dan guru/*The total of teachers including headmaster and teacher*
 Sumber/*Source*: Kementerian Pendidikan, Kebudayaan, Riset, dan Teknologi, data semester ganjil/*Ministry of Education, Culture, Research, and Technology, odd semester report data*

Tabel
Table 4.1.4

Jumlah Sekolah, Guru, dan Murid Madrasah Ibtidaiyah (MI) di Bawah Kementerian Agama Menurut Kecamatan di Kabupaten Bone, 2022/2023 dan 2023/2024
Number of Schools, Teachers, and Pupils in Madrasah Ibtidaiyah (MI) Under The Ministry of Religious Affairs by District in Bone Regency, 2022/2023 and 2023/2024

Kecamatan District	Sekolah/Schools					
	Negeri/Public		Swasta/Private		Jumlah/Total	
	2022/2023	2023/2024	2022/2023	2023/2024	2022/2023	2023/2024
(1)	(2)	(3)	(4)	(5)	(6)	(7)
Bontocani	-	-	1	1	1	1
Kahu	-	-	12	12	12	12
Kajuara	-	-	2	2	2	2
Salomekko	-	-	3	3	3	3
Tonra	-	-	1	1	1	1
Patimpeng	-	-	3	3	3	3
Libureng	-	-	3	3	3	3
Mare	-	-	-	-	-	-
Sibulue	1	1	2	2	3	3
Cina	-	-	2	2	2	2
Barebbo	-	-	3	3	3	3
Ponre	-	-	2	2	2	2
Lappariaja	-	-	6	6	6	6
Lamuru	-	-	7	7	7	7
Tellu Limpoe	-	-	-	-	-	-
Bengo	1	1	3	3	4	4
Ulaweng	1	1	-	-	1	1
Palakka	-	-	1	1	1	1
Awangpone	1	1	7	7	8	8
Tellu Siattinge	-	-	5	5	5	5
Amali	1	1	4	4	5	5
Ajangale	-	-	4	4	4	4
Dua Boccoe	1	1	1	1	2	2
Cenrana	-	-	1	1	1	1
Tanete Riattang Barat	1	1	6	6	7	7
Tanete Riattang	1	1	2	2	3	3
Tanete Riattang Timur	-	-	4	4	4	4
Bone	8	8	85	85	93	93

Lanjutan Tabel/Continued Table 4.1.4

Kecamatan District	Guru/Teachers					
	Negeri/Public		Swasta/Private		Jumlah/Total	
	2022/2023	2023/2024	2022/2023	2023/2024	2022/2023	2023/2024
(1)	(8)	(9)	(10)	(11)	(12)	(13)
Bontocani	-	-	8	8	8	8
Kahu	-	-	111	109	111	109
Kajuara	-	-	23	22	23	22
Salomekko	-	-	26	26	26	26
Tonra	-	-	17	17	17	17
Patimpeng	-	-	27	34	27	34
Libureng	-	-	26	28	26	28
Mare	-	-	-	-	-	-
Sibulue	30	31	17	16	47	47
Cina	-	-	15	16	15	16
Barebbo	-	-	42	42	42	42
Ponre	-	-	22	19	22	19
Lappariaja	-	-	58	58	58	58
Lamuru	-	-	58	61	58	61
Tellu Limpoe	-	-	-	-	-	-
Bengo	24	30	23	23	47	53
Ulaweng	34	40	-	-	34	40
Palakka	-	-	9	10	9	10
Awangpone	16	16	69	73	85	89
Tellu Siattinge	-	-	30	33	30	33
Amali	17	16	36	36	53	52
Ajangale	-	-	28	28	28	28
Dua Boccoe	21	21	7	7	28	28
Cenrana	-	-	6	6	6	6
Tanete Riattang Barat	28	30	68	76	96	106
Tanete Riattang	29	27	22	23	51	50
Tanete Riattang Timur	-	-	46	54	46	54
Bone	199	211	794	825	993	1.036

Lanjutan Tabel/*Continued Table 4.1.4*

Kecamatan District	Murid/Pupils					
	Negeri/Public		Swasta/Private		Jumlah/Total	
	2022/2023	2023/2024	2022/2023	2023/2024	2022/2023	2023/2024
(1)	(14)	(15)	(16)	(17)	(18)	(19)
Bontocani	-	-	14	15	14	15
Kahu	-	-	956	931	956	931
Kajuara	-	-	203	217	203	217
Salomekko	-	-	224	225	224	225
Tonra	-	-	36	37	36	37
Patimpeng	-	-	295	296	295	296
Libureng	-	-	88	99	88	99
Mare	-	-	-	-	-	-
Sibulue	208	204	119	115	327	319
Cina	-	-	140	127	140	127
Barebbo	-	-	289	325	289	325
Ponre	-	-	149	154	149	154
Lappariaja	-	-	672	637	672	637
Lamuru	-	-	569	555	569	555
Tellu Limpoe	-	-	-	-	-	-
Bengo	185	187	172	175	357	362
Ulaweng	319	327	-	-	319	327
Palakka	-	-	97	105	97	105
Awangpone	120	124	663	669	783	793
Tellu Siattinge	-	-	319	331	319	331
Amali	86	80	222	223	308	303
Ajangale	-	-	214	205	214	205
Dua Boccoe	174	165	61	50	235	215
Cenrana	-	-	75	63	75	63
Tanete Riattang Barat	351	387	906	920	1.257	1.307
Tanete Riattang	420	460	270	319	690	779
Tanete Riattang Timur	-	-	611	604	611	604
Bone	1.863	1.934	7.364	7.397	9.227	9.331

Catatan/Note:

Sumber/Source: Kementerian Agama, EMIS, Data Semester Ganjil/Ministry of Religious Affairs, EMIS, Odd semester report data

Tabel
Table 4.1.5

Jumlah Sekolah, Guru, dan Murid Sekolah Menengah Pertama (SMP) di Bawah Kementerian Pendidikan, Kebudayaan, Riset, dan Teknologi Menurut Kecamatan di Kabupaten Bone, 2022/2023 dan 2023/2024

Number of Schools, Teachers, and Pupils in Junior High Schools Under The Ministry of Education, Culture, Research, and Technology by District in Bone Regency, 2022/2023 and 2023/2024

Kecamatan District	Sekolah/Schools					
	Negeri/Public		Swasta/Private		Jumlah/Total	
	2022/2023	2023/2024	2022/2023	2023/2024	2022/2023	2023/2024
(1)	(2)	(3)	(4)	(5)	(6)	(7)
Bontocani	6	6	-	-	6	6
Kahu	4	4	-	-	4	4
Kajuara	4	4	-	-	4	4
Salomekko	3	3	-	-	3	3
Tonra	2	2	-	-	2	2
Patimpeng	4	4	-	-	4	4
Libureng	8	8	-	-	8	8
Mare	5	5	-	-	5	5
Sibulue	6	6	-	-	6	6
Cina	4	4	-	-	4	4
Barebbo	4	4	-	-	4	4
Ponre	6	6	-	-	6	6
Lappariaja	4	4	-	-	4	4
Lamuru	4	4	-	-	4	4
Tellu Limpoe	6	6	-	-	6	6
Bengo	4	4	-	-	4	4
Ulaweng	3	3	-	-	3	3
Palakka	5	5	1	1	6	6
Awangpone	4	4	1	1	5	5
Tellu Siattinge	4	4	-	-	4	4
Amali	3	3	2	2	5	5
Ajangale	5	5	-	-	5	5
Dua Boccoe	3	3	1	1	4	4
Cenrana	4	4	-	-	4	4
Tanete Riattang Barat	3	3	1	3	4	6
Tanete Riattang	4	4	2	2	6	6
Tanete Riattang Timur	2	2	2	3	4	5
Bone	114	114	10	13	124	127

Lanjutan Tabel/Continued Table 4.1.5

Kecamatan District	Guru ¹ /Teachers ¹					
	Negeri/Public		Swasta/Private		Jumlah/Total	
	2022/2023	2023/2024	2022/2023	2023/2024	2022/2023	2023/2024
(1)	(8)	(9)	(10)	(11)	(12)	(13)
Bontocani	65	70	-	-	65	70
Kahu	96	97	-	-	96	97
Kajuara	88	91	-	-	88	91
Salomekko	49	50	-	-	49	50
Tonra	38	40	-	-	38	40
Patimpeng	53	49	-	-	53	49
Libureng	94	100	-	-	94	100
Mare	94	92	-	-	94	92
Sibulue	96	99	-	-	96	99
Cina	77	78	-	-	77	78
Barebbo	84	91	-	-	84	91
Ponre	66	65	-	-	66	65
Lappariaja	73	69	-	-	73	69
Lamuru	39	39	-	-	39	39
Tellu Limpoe	53	58	-	-	53	58
Bengo	49	47	-	-	49	47
Ulaweng	60	62	-	-	60	62
Palakka	80	80	8	8	88	88
Awangpone	76	80	3	4	79	84
Tellu Siattinge	79	83	-	-	79	83
Amali	41	40	13	16	54	56
Ajangale	67	73	-	-	67	73
Dua Boccoe	42	39	4	3	46	42
Cenrana	61	58	-	-	61	58
Tanete Riattang Barat	50	47	1	20	51	67
Tanete Riattang	176	176	17	22	193	198
Tanete Riattang Timur	76	73	30	42	106	115
Bone	1.922	1.946	76	115	1.998	2.061

Lanjutan Tabel/*Continued Table 4.1.5*

Kecamatan District	Murid/Pupils					
	Negeri/Public		Swasta/Private		Jumlah/Total	
	2022/2023	2023/2024	2022/2023	2023/2024	2022/2023	2023/2024
(1)	(14)	(15)	(16)	(17)	(18)	(19)
Bontocani	519	511	-	-	519	511
Kahu	1.250	1.109	-	-	1.250	1.109
Kajuara	1.141	1.052	-	-	1.141	1.052
Salomekko	564	534	-	-	564	534
Tonra	373	351	-	-	373	351
Patimpeng	616	555	-	-	616	555
Libureng	799	781	-	-	799	781
Mare	1.024	915	-	-	1.024	915
Sibulue	929	868	-	-	929	868
Cina	867	879	-	-	867	879
Barebbo	1.086	963	-	-	1.086	963
Ponre	346	326	-	-	346	326
Lappariaja	756	798	-	-	756	798
Lamuru	381	372	-	-	381	372
Tellu Limpoe	374	377	-	-	374	377
Bengo	492	495	-	-	492	495
Ulaweng	814	776	-	-	814	776
Palakka	771	736	49	55	820	791
Awangpone	903	928	31	40	934	968
Tellu Siattinge	1.147	1.137	-	-	1.147	1.137
Amali	312	315	150	142	462	457
Ajangale	658	623	-	-	658	623
Dua Boccoe	452	436	103	99	555	535
Cenrana	577	600	-	-	577	600
Tanete Riattang Barat	525	488	6	50	531	538
Tanete Riattang	2.675	2.460	173	182	2.848	2.642
Tanete Riattang Timur	1.072	1.077	348	475	1.420	1.552
Bone	21.423	20.462	860	1.043	22.283	21.505

Catatan/Note: ¹ Jumlah guru termasuk kepala sekolah dan guru/*The total of teachers including headmaster and teacher*
 Sumber/Source: Kementerian Pendidikan, Kebudayaan, Riset, dan Teknologi, data semester ganjil/*Ministry of Education, Culture, Research, and Technology, Basic Education Data System, odd semester report data*

Tabel
Table 4.1.6

Jumlah Sekolah, Guru, dan Murid Madrasah Tsanawiyah (MTs) di Bawah Kementerian Agama Menurut Kecamatan di Kabupaten Bone, 2022/2023 dan 2023/2024
Number of Schools, Teachers, and Pupils in Madrasah Tsanawiyah (MTs) Under The Ministry of Religious Affairs by District in Bone Regency, 2022/2023 and 2023/2024

Kecamatan District	Sekolah/Schools					
	Negeri/Public		Swasta/Private		Jumlah/Total	
	2022/2023	2023/2024	2022/2023	2023/2024	2022/2023	2023/2024
(1)	(2)	(3)	(4)	(5)	(6)	(7)
Bontocani	-	-	3	3	3	3
Kahu	-	-	8	8	8	8
Kajuara	-	-	4	4	4	4
Salomekko	-	-	4	4	4	4
Tonra	-	-	3	3	3	3
Patimpeng	-	-	3	3	3	3
Libureng	1	1	3	3	4	4
Mare	-	-	1	1	1	1
Sibulue	-	-	5	5	5	5
Cina	-	-	5	5	5	5
Barebbo	-	-	3	3	3	3
Ponre	-	-	2	2	2	2
Lappariaja	1	1	3	3	4	4
Lamuru	-	-	6	6	6	6
Tellu Limpoe	-	-	-	-	-	-
Bengo	-	-	3	3	3	3
Ulaweng	-	-	3	3	3	3
Palakka	-	-	-	-	-	-
Awangpone	-	-	5	5	5	5
Tellu Siattinge	-	-	7	7	7	7
Amali	-	-	3	3	3	3
Ajangale	1	1	2	2	3	3
Dua Boccoe	-	-	6	6	6	6
Cenrana	-	-	5	5	5	5
Tanete Riattang Barat	-	-	5	5	5	5
Tanete Riattang	1	1	3	3	4	4
Tanete Riattang Timur	-	-	3	3	3	3
Bone	4	4	98	98	102	102

Lanjutan Tabel/*Continued Table* 4.1.6

Kecamatan <i>District</i>	Guru/Teachers					
	Negeri/ <i>Public</i>		Swasta/ <i>Private</i>		Jumlah/ <i>Total</i>	
	2022/2023	2023/2024	2022/2023	2023/2024	2022/2023	2023/2024
(1)	(8)	(9)	(10)	(11)	(12)	(13)
Bontocani	-	-	27	28	27	28
Kahu	-	-	74	75	74	75
Kajuara	-	-	64	67	64	67
Salomekko	-	-	44	44	44	44
Tonra	-	-	52	47	52	47
Patimpeng	-	-	29	40	29	40
Libureng	56	60	32	30	88	90
Mare	-	-	23	21	23	21
Sibulue	-	-	59	61	59	61
Cina	-	-	53	67	53	67
Barebbo	-	-	39	39	39	39
Ponre	-	-	28	27	28	27
Lappariaja	64	62	32	34	96	96
Lamuru	-	-	50	54	50	54
Tellu Limpoe	-	-	-	-	-	-
Bengo	-	-	30	33	30	33
Ulaweng	-	-	38	42	38	42
Palakka	-	-	-	-	-	-
Awangpone	-	-	64	61	64	61
Tellu Siattinge	-	-	84	86	84	86
Amali	-	-	32	34	32	34
Ajangale	52	56	16	16	68	72
Dua Boccoe	-	-	92	98	92	98
Cenrana	-	-	52	51	52	51
Tanete Riattang Barat	-	-	65	70	65	70
Tanete Riattang	127	129	57	61	184	190
Tanete Riattang Timur	-	-	54	58	54	58
Bone	299	307	1.190	1.244	1.489	1.551

Lanjutan Tabel/*Continued Table 4.1.6*

Kecamatan <i>District</i>	Murid/ <i>Pupils</i>					
	Negeri/ <i>Public</i>		Swasta/ <i>Private</i>		Jumlah/ <i>Total</i>	
	2022/2023	2023/2024	2022/2023	2023/2024	2022/2023	2023/2024
(1)	(14)	(15)	(16)	(17)	(18)	(19)
Bontocani	-	-	162	178	162	178
Kahu	-	-	636	523	636	523
Kajuara	-	-	1.113	1.006	1.113	1.006
Salomekko	-	-	241	218	241	218
Tonra	-	-	779	1.129	779	1.129
Patimpeng	-	-	213	204	213	204
Libureng	485	460	149	130	634	590
Mare	-	-	286	264	286	264
Sibulue	-	-	596	601	596	601
Cina	-	-	331	395	331	395
Barebbo	-	-	218	201	218	201
Ponre	-	-	149	134	149	134
Lappariaja	750	752	231	281	981	1.033
Lamuru	-	-	630	609	630	609
Tellu Limpoe	-	-	-	-	-	-
Bengo	-	-	134	142	134	142
Ulaweng	-	-	199	188	199	188
Palakka	-	-	-	-	-	-
Awangpone	-	-	449	406	449	406
Tellu Siattinge	-	-	686	659	686	659
Amali	-	-	211	189	211	189
Ajangale	495	502	31	45	526	547
Dua Boccoe	-	-	1.032	994	1.032	994
Cenrana	-	-	571	553	571	553
Tanete Riattang Barat	-	-	570	635	570	635
Tanete Riattang	1.170	1.272	452	391	1.622	1.663
Tanete Riattang Timur	-	-	518	544	518	544
Bone	2.900	2.986	10.587	10.619	13.487	13.605

Catatan/*Note*:Sumber/*Source*: Kementerian Agama, EMIS, Data Semester Ganjil/*Ministry of Religious Affairs, EMIS, Odd semester report data*

Tabel
Table 4.1.7

Jumlah Sekolah, Guru, dan Murid Sekolah Menengah Atas (SMA) di Bawah Kementerian Pendidikan, Kebudayaan, Riset, dan Teknologi Menurut Kecamatan di Kabupaten Bone, 2022/2023 dan 2023/2024

Number of Schools, Teachers, and Pupils in Senior High Schools Under The Ministry of Education, Culture, Research, and Technology by District in Bone Regency, 2022/2023 and 2023/2024

Kecamatan District	Sekolah/Schools					
	Negeri/Public		Swasta/Private		Jumlah/Total	
	2022/2023	2023/2024	2022/2023	2023/2024	2022/2023	2023/2024
(1)	(2)	(3)	(4)	(5)	(6)	(7)
Bontocani	1	1	1	1	2	2
Kahu	1	1	1	1	2	2
Kajuara	1	1	-	-	1	1
Salomekko	1	1	-	-	1	1
Tonra	1	1	-	-	1	1
Patimpeng	1	1	-	-	1	1
Libureng	2	2	-	-	2	2
Mare	1	1	-	-	1	1
Sibulue	1	1	-	-	1	1
Cina	1	1	-	-	1	1
Barebbo	-	-	-	-	-	-
Ponre	1	1	-	-	1	1
Lappariaja	1	1	-	-	1	1
Lamuru	1	1	-	-	1	1
Tellu Limpoe	1	1	-	-	1	1
Bengo	1	1	-	-	1	1
Ulaweng	1	1	-	-	1	1
Palakka	1	1	1	1	2	2
Awangpone	1	1	-	-	1	1
Tellu Siattinge	1	1	-	-	1	1
Amali	1	1	-	-	1	1
Ajangale	1	1	-	-	1	1
Dua Boccoe	1	1	-	-	1	1
Cenrana	2	2	-	-	2	2
Tanete Riattang Barat	3	3	1	1	4	4
Tanete Riattang	1	1	3	3	4	4
Tanete Riattang Timur	1	1	1	1	2	2
Bone	30	30	8	8	38	38

Lanjutan Tabel/*Continued Table 4.1.7*

Kecamatan <i>District</i>	Guru ¹ / <i>Teachers</i> ¹					
	Negeri/ <i>Public</i>		Swasta/ <i>Private</i>		Jumlah/ <i>Total</i>	
	2022/2023	2023/2024	2022/2023	2023/2024	2022/2023	2023/2024
(1)	(8)	(9)	(10)	(11)	(12)	(13)
Bontocani	18	20	8	7	26	27
Kahu	61	62	6	7	67	69
Kajuara	49	48	-	-	49	48
Salomekko	22	24	-	-	22	24
Tonra	42	38	-	-	42	38
Patimpeng	31	32	-	-	31	32
Libureng	64	61	-	-	64	61
Mare	66	65	-	-	66	65
Sibulue	43	49	-	-	43	49
Cina	48	45	-	-	48	45
Barebbo	-	-	-	-	-	-
Ponre	21	19	-	-	21	19
Lappariaja	48	49	-	-	48	49
Lamuru	33	36	-	-	33	36
Tellu Limpoe	18	16	-	-	18	16
Bengo	29	31	-	-	29	31
Ulaweng	63	63	-	-	63	63
Palakka	23	21	8	9	31	30
Awangpone	41	35	-	-	41	35
Tellu Siattinge	42	41	-	-	42	41
Amali	27	26	-	-	27	26
Ajangale	45	40	-	-	45	40
Dua Boccoe	38	35	-	-	38	35
Cenrana	45	50	-	-	45	50
Tanete Riattang Barat	166	181	9	9	175	190
Tanete Riattang	75	82	16	26	91	108
Tanete Riattang Timur	36	35	22	24	58	59
Bone	1.194	1.204	69	82	1.263	1.286

Lanjutan Tabel/*Continued Table 4.1.7*

Kecamatan <i>District</i>	Murid/ <i>Pupils</i>					
	Negeri/ <i>Public</i>		Swasta/ <i>Private</i>		Jumlah/ <i>Total</i>	
	2022/2023	2023/2024	2022/2023	2023/2024	2022/2023	2023/2024
(1)	(14)	(15)	(16)	(17)	(18)	(19)
Bontocani	196	198	84	72	280	270
Kahu	920	976	203	158	1.123	1.134
Kajuara	756	740	-	-	756	740
Salomekko	224	236	-	-	224	236
Tonra	669	643	-	-	669	643
Patimpeng	418	425	-	-	418	425
Libureng	960	951	-	-	960	951
Mare	1.028	1.052	-	-	1.028	1.052
Sibulue	832	841	-	-	832	841
Cina	687	649	-	-	687	649
Barebbo	-	-	-	-	-	-
Ponre	238	225	-	-	238	225
Lappariaja	1.018	988	-	-	1.018	988
Lamuru	443	429	-	-	443	429
Tellu Limpoe	180	197	-	-	180	197
Bengo	473	475	-	-	473	475
Ulaweng	1.033	1.054	-	-	1.033	1.054
Palakka	223	225	34	30	257	255
Awangpone	508	473	-	-	508	473
Tellu Siattinge	745	739	-	-	745	739
Amali	424	416	-	-	424	416
Ajangale	498	502	-	-	498	502
Dua Boccoe	453	434	-	-	453	434
Cenrana	714	715	-	-	714	715
Tanete Riattang Barat	2.454	2.482	34	42	2.488	2.524
Tanete Riattang	1.312	1.338	77	111	1.389	1.449
Tanete Riattang Timur	557	593	231	237	788	830
Bone	17.963	17.996	663	650	18.626	18.646

Catatan/*Note*: ¹ Jumlah guru termasuk kepala sekolah dan guru/*The total of teachers including headmaster and teacher*
 Sumber/*Source*: Kementerian Pendidikan, Kebudayaan, Riset, dan Teknologi, data semester ganjil/*Ministry of Education, Culture, Research, and Technology, Basic Education Data System, odd semester report data*

Tabel
Table 4.1.8

Jumlah Sekolah, Guru, dan Murid Sekolah Menengah Kejuruan (SMK) di Bawah Kementerian Pendidikan, Kebudayaan, Riset, dan Teknologi Menurut Kecamatan di Kabupaten Bone, 2022/2023 dan 2023/2024

Number of Schools, Teachers, and Pupils in Vocational High Schools Under The Ministry of Education, Culture, Research, and Technology by District in Bone Regency, 2022/2023 and 2023/2024

Kecamatan District	Sekolah/Schools					
	Negeri/Public		Swasta/Private		Jumlah/Total	
	2022/2023	2023/2024	2022/2023	2023/2024	2022/2023	2023/2024
(1)	(2)	(3)	(4)	(5)	(6)	(7)
Bontocani	-	-	-	-	-	-
Kahu	-	-	1	-	1	-
Kajuara	1	1	-	-	1	1
Salomekko	-	-	1	1	1	1
Tonra	-	-	-	-	-	-
Patimpeng	-	-	1	1	1	1
Libureng	1	1	-	-	1	1
Mare	1	1	-	-	1	1
Sibulue	-	-	-	-	-	-
Cina	-	-	2	2	2	2
Barebbo	1	1	-	-	1	1
Ponre	1	1	-	-	1	1
Lappariaja	-	-	-	-	-	-
Lamuru	-	-	-	-	-	-
Tellu Limpoe	-	-	-	-	-	-
Bengo	-	-	-	-	-	-
Ulaweng	-	-	-	-	-	-
Palakka	-	-	-	-	-	-
Awangpone	-	-	1	1	1	1
Tellu Siattinge	-	-	1	1	1	1
Amali	-	-	-	-	-	-
Ajangale	1	1	-	-	1	1
Dua Boccoe	-	-	-	-	-	-
Cenrana	-	-	-	-	-	-
Tanete Riattang Barat	-	-	2	2	2	2
Tanete Riattang	2	2	3	2	5	4
Tanete Riattang Timur	1	1	1	1	2	2
Bone	9	9	13	11	22	20

Lanjutan Tabel/Continued Table 4.1.8

Kecamatan District	Guru ¹ /Teachers ¹					
	Negeri/Public		Swasta/Private		Jumlah/Total	
	2022/2023	2023/2024	2022/2023	2023/2024	2022/2023	2023/2024
(1)	(8)	(9)	(10)	(11)	(12)	(13)
Bontocani	-	-	-	-	-	-
Kahu	-	-	9	-	9	-
Kajuara	31	31	-	-	31	31
Salomekko	-	-	17	14	17	14
Tonra	-	-	-	-	-	-
Patimpeng	-	-	9	8	9	8
Libureng	37	35	-	-	37	35
Mare	43	41	-	-	43	41
Sibulue	-	-	-	-	-	-
Cina	-	-	8	17	8	17
Barebbo	37	37	-	-	37	37
Ponre	26	25	-	-	26	25
Lappariaja	-	-	-	-	-	-
Lamuru	-	-	-	-	-	-
Tellu Limpoe	-	-	-	-	-	-
Bengo	-	-	-	-	-	-
Ulaweng	-	-	-	-	-	-
Palakka	-	-	-	-	-	-
Awangpone	-	-	17	16	17	16
Tellu Siattinge	-	-	9	8	9	8
Amali	-	-	-	-	-	-
Ajangale	21	27	-	-	21	27
Dua Boccoe	-	-	-	-	-	-
Cenrana	-	-	-	-	-	-
Tanete Riattang Barat	-	-	17	14	17	14
Tanete Riattang	141	140	29	24	170	164
Tanete Riattang Timur	60	59	11	8	71	67
Bone	396	395	126	109	522	504

Lanjutan Tabel/Continued Table 4.1.8

Kecamatan District	Murid/Pupils					
	Negeri/Public		Swasta/Private		Jumlah/Total	
	2022/2023	2023/2024	2022/2023	2023/2024	2022/2023	2023/2024
(1)	(14)	(15)	(16)	(17)	(18)	(19)
Bontocani	-	-	-	-	-	-
Kahu	-	-	9	-	9	-
Kajuara	376	357	-	-	376	357
Salomekko	-	-	85	92	85	92
Tonra	-	-	-	-	-	-
Patimpeng	-	-	45	47	45	47
Libureng	519	529	-	-	519	529
Mare	530	470	-	-	530	470
Sibulue	-	-	-	-	-	-
Cina	-	-	62	91	62	91
Barebbo	320	290	-	-	320	290
Ponre	56	59	-	-	56	59
Lappariaja	-	-	-	-	-	-
Lamuru	-	-	-	-	-	-
Tellu Limpoe	-	-	-	-	-	-
Bengo	-	-	-	-	-	-
Ulaweng	-	-	-	-	-	-
Palakka	-	-	-	-	-	-
Awangpone	-	-	225	214	225	214
Tellu Siattinge	-	-	35	34	35	34
Amali	-	-	-	-	-	-
Ajangale	188	214	-	-	188	214
Dua Boccoe	-	-	-	-	-	-
Cenrana	-	-	-	-	-	-
Tanete Riattang Barat	-	-	128	91	128	91
Tanete Riattang	1.826	1.699	68	46	1.894	1.745
Tanete Riattang Timur	788	794	42	43	830	837
Bone	4.603	4.412	699	658	5.302	5.070

Catatan/Note: ¹ Guru yang mengajar di 2 sekolah atau lebih dihitung di masing-masing sekolah. Jumlah guru termasuk kepala sekolah dan guru/The teacher who taught in two schools or more counted in every school. The total of teachers including headmaster and teacher

Sumber/Source: Kementerian Pendidikan, Kebudayaan, Riset, dan Teknologi, data semester ganjil/Ministry of Education, Culture, Research, and Technology, Basic Education Data System, odd semester report data

Tabel
Table 4.1.9

Jumlah Sekolah, Guru, dan Murid Madrasah Aliyah (MA) di Bawah Kementerian Agama Menurut Kecamatan di Kabupaten Bone, 2022/2023 dan 2023/2024
Number of Schools, Teachers, and Pupils in Madrasah Aliyah (MA) Under the Ministry of Religious Affairs by District in Bone Regency, 2022/2023 and 2023/2024

Kecamatan District	Sekolah/Schools					
	Negeri/Public		Swasta/Private		Jumlah/Total	
	2022/2023	2023/2024	2022/2023	2023/2024	2022/2023	2023/2024
(1)	(2)	(3)	(4)	(5)	(6)	(7)
Bontocani	-	-	1	1	1	1
Kahu	-	-	5	5	5	5
Kajuara	1	1	1	1	2	2
Salomekko	-	-	1	1	1	1
Tonra	-	-	1	1	1	1
Patimpeng	-	-	2	2	2	2
Libureng	-	-	2	2	2	2
Mare	-	-	-	-	-	-
Sibulue	-	-	3	3	3	3
Cina	-	-	-	-	-	-
Barebbo	-	-	1	1	1	1
Ponre	-	-	2	2	2	2
Lappariaja	1	1	1	1	2	2
Lamuru	-	-	4	4	4	4
Tellu Limpoe	-	-	-	-	-	-
Bengo	-	-	2	2	2	2
Ulaweng	-	-	2	2	2	2
Palakka	-	-	-	-	-	-
Awangpone	-	-	4	4	4	4
Tellu Siattinge	-	-	4	4	4	4
Amali	-	-	1	1	1	1
Ajangale	-	-	2	2	2	2
Dua Boccoe	-	-	5	5	5	5
Cenrana	-	-	-	-	-	-
Tanete Riattang Barat	-	-	1	1	1	1
Tanete Riattang	2	2	1	1	3	3
Tanete Riattang Timur	-	-	2	2	2	2
Bone	4	4	48	48	52	52

Lanjutan Tabel/*Continued Table 4.1.9*

Kecamatan <i>District</i>	Guru/Teachers					
	Negeri/ <i>Public</i>		Swasta/ <i>Private</i>		Jumlah/ <i>Total</i>	
	2022/2023	2023/2024	2022/2023	2023/2024	2022/2023	2023/2024
(1)	(8)	(9)	(10)	(11)	(12)	(13)
Bontocani	-	-	9	12	9	12
Kahu	-	-	59	68	59	68
Kajuara	45	49	24	24	69	73
Salomekko	-	-	7	10	7	10
Tonra	-	-	26	25	26	25
Patimpeng	-	-	17	19	17	19
Libureng	-	-	24	25	24	25
Mare	-	-	-	-	-	-
Sibulue	-	-	32	33	32	33
Cina	-	-	-	-	-	-
Barebbo	-	-	11	12	11	12
Ponre	-	-	27	25	27	25
Lappariaja	57	61	15	15	72	76
Lamuru	-	-	43	46	43	46
Tellu Limpoe	-	-	-	-	-	-
Bengo	-	-	24	15	24	15
Ulaweng	-	-	24	23	24	23
Palakka	-	-	-	-	-	-
Awangpone	-	-	44	43	44	43
Tellu Siattinge	-	-	52	55	52	55
Amali	-	-	13	15	13	15
Ajangale	-	-	37	41	37	41
Dua Boccoe	-	-	86	89	86	89
Cenrana	-	-	-	-	-	-
Tanete Riattang Barat	-	-	19	15	19	15
Tanete Riattang	156	159	23	21	179	180
Tanete Riattang Timur	-	-	21	21	21	21
Bone	258	269	637	652	895	921

Lanjutan Tabel/*Continued Table* 4.1.9

Kecamatan <i>District</i>	Murid/ <i>Pupils</i>					
	Negeri/ <i>Public</i>		Swasta/ <i>Private</i>		Jumlah/ <i>Total</i>	
	2022/2023	2023/2024	2022/2023	2023/2024	2022/2023	2023/2024
(1)	(14)	(15)	(16)	(17)	(18)	(19)
Bontocani	-	-	96	84	96	84
Kahu	-	-	696	681	696	681
Kajuara	326	319	628	681	954	1.000
Salomekko	-	-	64	55	64	55
Tonra	-	-	276	498	276	498
Patimpeng	-	-	116	111	116	111
Libureng	-	-	171	161	171	161
Mare	-	-	-	-	-	-
Sibulue	-	-	215	195	215	195
Cina	-	-	-	-	-	-
Barebbo	-	-	31	55	31	55
Ponre	-	-	161	144	161	144
Lappariaja	945	841	97	88	1.042	929
Lamuru	-	-	435	388	435	388
Tellu Limpoe	-	-	-	-	-	-
Bengo	-	-	73	81	73	81
Ulaweng	-	-	117	103	117	103
Palakka	-	-	-	-	-	-
Awangpone	-	-	312	302	312	302
Tellu Siattinge	-	-	478	437	478	437
Amali	-	-	156	132	156	132
Ajangale	-	-	365	367	365	367
Dua Boccoe	-	-	852	867	852	867
Cenrana	-	-	-	-	-	-
Tanete Riattang Barat	-	-	94	82	94	82
Tanete Riattang	1.722	1.658	248	256	1.970	1.914

Catatan/*Note*: ...Sumber/*Source*: Kementerian Agama, EMIS, Data Semester Ganjil/*Ministry of Religious Affairs, EMIS, Odd semester report data*

Tabel
Table 4.1.10

Angka Partisipasi Murni (APM) dan Angka Partisipasi Kasar (APK) Menurut Jenjang Pendidikan di Kabupaten Bone, 2022 dan 2023
Net Enrollment Rate and Gross Enrollment Ratio by Educational Level in Bone Regency, 2022 and 2023

Jenjang Pendidikan Educational Level	Angka Partisipasi Murni (APM) Net Enrollment Rate		Angka Partisipasi Kasar (APK) Gross Enrollment Ratio	
	2022	2023	2022	2023
(1)	(2)	(3)	(4)	(5)
SD/MI/Sederajat Primary School	94,68	95,94	102,99	106,65
SMP/MTs/ Sederajat Lower Secondary School	79,02	79,94	92,15	87,15
SMA/SMK/MA/Sederajat Upper Secondary School	53,19	58,80	70,78	88,04

Catatan/Note: ...

Sumber/Source: Badan Pusat Statistik, Survei Sosial Ekonomi Nasional (Susenas)/BPS-Statistics Indonesia, National Socioeconomic Survey

Tabel
Table 4.1.11

Persentase Penduduk Berumur 15 Tahun ke Atas yang Melek Huruf Menurut Kelompok Umur di Kabupaten Bone, 2022 dan 2023
Percentage of Literate People Aged 15 Years and Over by Age Group in Bone Regency, 2022 and 2023

Kelompok Umur Age Group	2022	2023
(1)	(2)	(3)
15–19		99,74
20–24		100,00
25–29		100,00
30–34		97,91
35–39		97,43
40–44		97,46
45–49		96,46
50+		81,71
Jumlah/Total		92,25
15–24		99,86
15–44		98,72
15+		92,25
45+		84,59

Catatan/Note: ...

Sumber/Source: Badan Pusat Statistik, Survei Sosial Ekonomi Nasional (Susenas)/BPS-Statistics Indonesia, National Socioeconomic Survey

Tabel
Table 4.1.12

Jumlah Desa¹/Kelurahan yang Memiliki Fasilitas Sekolah Menurut Kecamatan dan Tingkat Pendidikan di Kabupaten Bone, 2019–2021
Number of Villages¹/Kelurahan Having Educational Facilities by District and Educational Level in Bone Regency, 2019–2021

Kecamatan District	SD Primary School		
	2019	2020	2021
(1)	(2)	(3)	(4)
Bontocani	11	11	11
Kahu	20	20	19
Kajuara	18	18	18
Salomekko	7	7	8
Tonra	11	11	11
Patimpeng	9	10	9
Libureng	17	17	18
Mare	18	18	18
Sibulue	19	19	19
Cina	12	12	12
Barebbo	18	18	18
Ponre	9	9	9
Lappariaja	9	9	8
Lamuru	12	12	12
Tellu Limpoe	11	11	11
Bengo	9	9	9
Ulaweng	14	14	14
Palakka	12	12	14
Awangpone	17	17	17
Tellu Siattinge	17	17	17
Amali	15	15	15
Ajangale	14	14	14
Dua Boccoe	22	22	22
Cenrana	16	16	16
Tanete Riattang Barat	8	8	8
Tanete Riattang	7	7	7
Tanete Riattang Timur	8	8	8
Bone	361 0	361	362

Lanjutan Tabel/*Continued Table* 4.1.12

Kecamatan <i>District</i>	SMP <i>Junior High School</i>		
	2019	2020	2021
(1)	(5)	(6)	(7)
Bontocani	9	9	9
Kahu	9	9	9
Kajuara	6	6	7
Salomekko	4	4	4
Tonra	3	3	3
Patimpeng	6	6	6
Libureng	10	10	10
Mare	5	5	5
Sibulue	9	9	9
Cina	6	6	6
Barebbo	5	5	5
Ponre	6	6	6
Lappariaja	7	7	7
Lamuru	8	8	8
Tellu Limpoe	6	6	6
Bengo	7	7	8
Ulaweng	6	6	6
Palakka	6	6	6
Awangpone	8	8	8
Tellu Siattinge	11	11	11
Amali	7	7	7
Ajangale	6	6	6
Dua Boccoe	9	9	9
Cenrana	7	7	7
Tanete Riattang Barat	6	6	6
Tanete Riattang	4	4	4
Tanete Riattang Timur	5	5	5
Bone	181	181	183

Lanjutan Tabel/*Continued Table* 4.1.12

Kecamatan <i>District</i>	SMA <i>Senior High School</i>		
	2019	2020	2021
(1)	(8)	(9)	(10)
Bontocani	4	5	3
Kahu	5	5	5
Kajuara	2	2	2
Salomekko	2	2	2
Tonra	1	1	1
Patimpeng	2	3	3
Libureng	3	4	4
Mare	1	1	1
Sibulue	2	2	3
Cina	1	1	1
Barebbo	-	-	1
Ponre	2	2	2
Lappariaja	3	3	4
Lamuru	5	5	5
Tellu Limpoe	1	1	1
Bengo	2	2	1
Ulaweng	3	3	3
Palakka	1	2	2
Awangpone	5	5	5
Tellu Siattinge	5	5	5
Amali	2	2	2
Ajangale	1	1	1
Dua Boccoe	6	6	6
Cenrana	3	2	2
Tanete Riattang Barat	3	3	3
Tanete Riattang	5	5	5
Tanete Riattang Timur	3	4	4
Bone	73	77	77

Lanjutan Tabel/*Continued Table* 4.1.12

Kecamatan <i>District</i>	SMK <i>Vocational School</i>		
	2019	2020	2021
(1)	(11)	(12)	(13)
Bontocani	–	–	–
Kahu	1	1	1
Kajuara	1	1	1
Salomekko	1	1	1
Tonra	–	–	–
Patimpeng	1	1	1
Libureng	1	1	1
Mare	1	1	1
Sibulue	–	–	–
Cina	1	1	1
Barebbo	1	1	1
Ponre	1	1	1
Lappariaja	–	–	–
Lamuru	–	–	–
Tellu Limpoe	–	–	–
Bengo	–	–	–
Ulaweng	–	–	–
Palakka	1	1	1
Awangpone	1	1	1
Tellu Siattinge	1	1	1
Amali	–	–	–
Ajangale	1	1	1
Dua Boccoe	–	–	–
Cenrana	–	–	–
Tanete Riattang Barat	2	2	2
Tanete Riattang	1	1	1
Tanete Riattang Timur	3	3	3
Bone	19	19	19

Lanjutan Tabel/*Continued Table* 4.1.12

Kecamatan <i>District</i>	Perguruan Tinggi <i>University</i>		
	2019	2020	2021
(1)	(14)	(15)	(16)
Bontocani	–	–	–
Kahu	1	1	1
Kajuara	1	1	1
Salomekko	–	–	–
Tonra	–	–	–
Patimpeng	–	–	–
Libureng	–	–	–
Mare	–	–	–
Sibulue	–	–	–
Cina	–	–	–
Barebbo	–	–	–
Ponre	–	1	1
Lappariaja	–	–	–
Lamuru	–	–	–
Tellu Limpoe	–	–	–
Bengo	–	–	–
Ulaweng	–	–	–
Palakka	–	–	–
Awangpone	–	–	–
Tellu Siattinge	–	–	–
Amali	–	–	–
Ajangale	–	–	–
Dua Boccoe	–	–	–
Cenrana	–	–	–
Tanete Riattang Barat	3	3	3
Tanete Riattang	3	3	3
Tanete Riattang Timur	2	2	3
Bone	10	11	12

Catatan/*Note*: ¹ Desa pada tabel ini termasuk Unit Permukiman Transmigrasi (UPT) yang masih dibina oleh kementerian terkait dan nagari di Provinsi Sumatera Barat/*Villages in this table include Transmigration Settlement Unit which is still fostered by the relevant ministries and the nagari in the Province of Sumatera Barat*

Sumber/*Source*: Badan Pusat Statistik, Pendataan Potensi Desa (Podes)/ *BPS-Statistics Indonesia, Village Potential Data Collection*

Tabel 4.1.13 Jumlah Guru Menurut Pendidikan dan Guru bersertifikasi di Kabupaten Bone, 2022/2023
Number of Teachers by Education and Certified Teachers in Bone Regency, 2022/2023

Pendidikan Education	Jenjang Pendidikan Education Level		
	PAUD Pre-School	SD Primary School	SMP Junior High School
(1)	(2)	(3)	(4)
SMA Senior High School	100	-	-
D-I/D-II Diploma-I/Diploma II	84	129	-
D-III Diploma III	3	2	-
D-IV Diploma IV	1.347	5.518	1.860
S1/Sarjana Under Graduate/Bachelor	11	124	137
S2/Pasca Sarjana Graduate	-	-	-
S3/Doktor/Ph.D Post Graduate	889	3.293	1.139
Guru Bersertifikat Certified Teacher			

Catatan/Note: sudah mencakup pns dan p3k (ASN)/already includes civil servants and p3k (ASN)

Sumber/Source: Dinas Pendidikan Kabupaten Bone/ Education Service of Bone Regency

Tabel
Table 4.1.14**Jumlah Izin Penelitian Yang Dikeluarkan Menurut Tingkat Pendidikan di Kabupaten Bone, 2023**
Number of Research Permit Issued by Educational Level in Bone Regency, 2023

Bulan Month	Jenjang Pendidikan Education Level					Peneliti/ Lembaga Research	Jumlah Total
	D3	D4	S1	S2	S3		
(1)	(2)	(3)	(4)	(5)	(6)	(7)	(8)
Januari/January	2	-	115	8	-	2	127
Februari/February	3	-	122	10	4	1	140
Maret/March	7	-	109	17	2	2	137
April/April	3	-	46	3	1	2	55
Mei/May	19	-	99	9	-	3	130
Juni/June	75	-	101	13	-	1	190
Juli/July	22	-	108	10	-	2	142
Agustus/August	12	-	96	11	1	6	126
September/September	3	-	68	11	-	1	83
Oktober/October	-	-	35	12	-	2	49
November/November	-	-	62	9	-	1	72
Desember/December	-	-	70	5	3	-	78
2023	146	-	1.031	118	11	23	1.329

Catatan/Note: ...

Sumber/Source: Badan Penelitian dan Pengembangan Daerah Kabupaten Bone/ Research and Development Office of Bone Regency

Tabel 4.1.15 Jumlah Pengunjung Perpustakaan Daerah Menurut Bulan di Kabupaten Bone, 2023
Table Jumlah of Visitors Regional Library by Month in Bone Regency, 2023

Bulan Month	Kedai Baca		Pelayanan Perpustakaan Malam Hari	
	Laki-laki	Perempuan	Laki-laki	Perempuan
(1)	(2)	(3)	(4)	(5)
Januari/January	349	525	4	3
Februari/February	268	367	6	2
Maret/March	279	406	5	4
April/April	385	411	4	4
Mei/May	435	382	6	2
Juni/June	272	396	4	2
Juli/July	372	378	6	3
Agustus/August	291	412	5	3
September/September	472	495	4	4
Oktober/October	396	527	4	2
November/November	319	382	4	3
Desember/December	335	408	3	3
2023	4173	5089	55	35

Lanjutan Tabel/*Continued Table* 4.1.15

Bulan Month	Pelayanan Perpustakaan siang hari		Layanan Perpustakaan Keliling dalam Kota	
	Laki-laki	Perempuan	Laki-laki	Perempuan
(1)	(6)	(7)	(8)	(9)
Januari/January	1.334	1.383	-	-
Februari/February	1.246	1.281	-	-
Maret/March	1.238	1.268	35	96
April/April	1.234	1.254	-	-
Mei/May	1.384	1.425	12	23
Juni/June	1.342	1.372	8	27
Juli/July	1.420	1.471	52	68
Agustus/August	1.420	1.493	-	-
September/September	1.666	1.514	-	-
Oktober/October	1.563	1.643	-	-
November/November	1.445	1.522	-	-
Desember/December	1.521	1.528	-	-
2023	16.813	17.154	107	214

Lanjutan Tabel/*Continued Table* 4.1.15

Bulan Month	Layanan Perpustakaan Keliling luar Kota		Taman Baca Ibu dan Anak	
	Laki-laki	Perempuan	Laki-laki	Perempuan
(1)	(8)		(9)	(10)
Januari/January	-	-	110	137
Februari/February	405	495	123	130
Maret/March	-	-	20	76
April/April	375	462	65	90
Mei/May	-	-	55	84
Juni/June	-	-	88	125
Juli/July	-	-	51	150
Agustus/August	273	352	102	64
September/September	482	512	201	232
Oktober/October	-	-	154	192
November/November	-	-	181	126
Desember/December	-	-	35	34
2023	1.535	1.821	1.185	1.440

Lanjutan Tabel/Continued Table 4.1.15

Bulan Month	Total	
	Laki-laki	Perempuan
(1)	(11)	
Januari/January	1.797	2.048
Februari/February	2.048	2.275
Maret/March	1.577	1.850
April/April	2.063	2.221
Mei/May	1.892	1.916
Juni/June	1.714	1.922
Juli/July	1.901	2.070
Agustus/August	2.091	2.324
September/September	2.825	2.757
Oktober/October	2.117	2.364
November/November	1.949	2.033
Desember/December	1.894	1.973
2023	23.868	25.753

Catatan/Note: ...

Sumber/Source: Dinas Perpustakaan dan Kearsipan Kabupaten Bone/ Libraries and Archives Service of Bone Regency

Tabel 4.1.16 **Jumlah Pengunjung Perpustakaan Umum Daerah dan Perpustakaan Desa Menurut Bulan di Kabupaten Bone, 2023**
Total of Visitors Regional Library by Month in Bone Regency, 2023

Bulan Month	Jumlah Pengunjung Perpustakaan Umum Daerah		
	Laki-laki	Perempuan	Total
(1)	(2)	(3)	(4)
Januari/January	1.338	1.386	2.724
Februari/February	1.252	1.283	2.535
Maret/March	1.243	1.272	2.515
April/April	1.238	1.258	2.496
Mei/May	1.390	1.427	2.817
Juni/June	1.346	1.374	2.720
Juli/July	1.426	1.474	2.900
Agustus/August	1.425	1.496	2.921
September/September	1.670	1.518	3.188
Oktober/October	1.567	1.645	3.212
November/November	1.449	1.525	2.974
Desember/December	1.524	1.531	3.055
2023	16.868	17.189	34.057

Lanjutan Tabel/*Continued Table* 4.1.16

Bulan Month	Jumlah Pengunjung Perpustakaan Desa		
	Laki-laki	Perempuan	Total
(1)	(5)	(6)	(7)
Januari/January	18.250	21.050	39.300
Februari/February	18.914	21.641	40.555
Maret/March	16.532	20.650	37.182
April/April	14.798	20.362	35.160
Mei/May	18.505	21.173	39.678
Juni/June	17.632	21.065	38.697
Juli/July	15.745	20.931	36.676
Agustus/August	17.545	20.107	37.652
September/September	18.545	19.011	37.556
Oktober/October	17.347	20.651	37.998
November/November	16.972	20.737	37.709
Desember/December	16.149	20.034	36.183
2023	206.934	247.412	454.346

Catatan/Note: ...

Sumber/Source: Dinas Perpustakaan dan Kearsipan Kabupaten Bone/ *Libraries and Archives Service of Bone Regency*

Tabel 4.1.17 Jumlah Perpustakaan Desa yang Mendapat Bantuan Menurut Kecamatan di Kabupaten Bone, 2023
Number of Village Libraries Receiving Assistance According to Sub-districts in Bone Regency, 2023

Kecamatan <i>District</i>	Jumlah <i>Total</i>
(1)	(2)
Bontocani	-
Kahu	2 desa
Kajuara	-
Salomekko	
Tonra	
Patimpeng	1 desa
Libureng	-
Mare	2 desa
Sibulue	5 desa
Cina	4 desa
Barebbo	1 desa
Ponre	-
Lappariaja	
Lamuru	1 desa
Tellu Limpoe	-
Bengo	1 desa
Ulaweng	-
Palakka	
Awangpone	2 desa
Tellu Siattinge	2 desa
Amali	2 desa
Ajangale	2 desa
Dua Boccoe	-
Cenrana	1 desa
Tanete Riattang Barat	-
Tanete Riattang	
Tanete Riattang Timur	-
Bone	26 desa

Catatan/Note: ...

Sumber/Source: Dinas Perpustakaan dan Kearsipan Kabupaten Bone/ Libraries and Archives Service of Bone Regency

4.2 KESEHATAN HEALTH

Tabel 4.2.1 Jumlah Desa¹/Kelurahan Yang Memiliki Sarana Kesehatan Menurut Kecamatan di Kabupaten Bone, 2019–2021
Number of Villages¹/Kelurahan Having Health Facilities by District in Bone Regency, 2019–2021

Kecamatan <i>District</i>	Rumah Sakit <i>Hospital</i>		
	2019	2020	2021
(1)	(2)	(3)	(4)
Bontocani	–	–	–
Kahu	–	–	–
Kajuara	–	–	–
Salomekko	–	–	–
Tonra	–	–	–
Patimpeng	–	–	–
Libureng	–	–	–
Mare	–	–	–
Sibulue	–	–	–
Cina	–	–	–
Barebbo	–	–	–
Ponre	–	–	–
Lappariaja	–	–	–
Lamuru	–	–	–
Tellu Limpoe	–	–	–
Bengo	–	–	–
Ulaweng	–	–	–
Palakka	–	–	–
Awangpone	–	–	–
Tellu Siattinge	–	–	–
Amali	–	–	–
Ajangale	–	–	–
Dua Boccoe	–	–	–
Cenrana	–	–	–
Tanete Riattang Barat	2	2	2
Tanete Riattang	2	2	2
Tanete Riattang Timur	–	–	–
Bone	4	4	4

Lanjutan Tabel/*Continued Table* 4.2.1

Kecamatan <i>District</i>	Rumah Sakit Bersalin <i>Maternity Hospital</i>		
	2019	2020	2021
(1)	(5)	(6)	(7)
Bontocani	–	–	–
Kahu	–	–	–
Kajuara	–	–	–
Salomekko	–	–	–
Tonra	–	–	–
Patimpeng	–	–	–
Libureng	–	–	–
Mare	–	–	–
Sibulue	–	–	–
Cina	–	–	–
Barebbo	–	–	–
Ponre	–	–	–
Lappariaja	–	–	–
Lamuru	–	–	–
Tellu Limpoe	–	–	–
Bengo	–	–	–
Ulaweng	–	–	–
Palakka	–	–	–
Awangpone	–	–	–
Tellu Siattinge	–	–	–
Amali	–	–	–
Ajangale	–	–	–
Dua Boccoe	–	–	–
Cenrana	–	–	–
Tanete Riattang Barat	–	–	–
Tanete Riattang	–	–	–
Tanete Riattang Timur	–	–	–
Bone	–	–	–

Lanjutan Tabel/*Continued Table 4.2.1*

Kecamatan <i>District</i>	Poliklinik <i>Polyclinic</i>		
	2019	2020	2021
(1)	(8)	(9)	(10)
Bontocani	–	–	–
Kahu	–	–	–
Kajuara	–	–	–
Salomekko	–	–	–
Tonra	–	–	–
Patimpeng	–	–	–
Libureng	2	2	2
Mare	–	–	–
Sibulue	–	–	–
Cina	1	1	1
Barebbo	–	–	–
Ponre	–	–	–
Lappariaja	–	–	–
Lamuru	–	–	–
Tellu Limpoe	–	–	–
Bengo	1	1	1
Ulaweng	–	–	1
Palakka	–	–	–
Awangpone	–	–	–
Tellu Siattinge	–	–	–
Amali	–	–	–
Ajangale	–	–	–
Dua Boccoe	–	–	–
Cenrana	–	–	–
Tanete Riattang Barat	3	2	2
Tanete Riattang	4	4	4
Tanete Riattang Timur	–	1	1
Bone	11	11	12

Lanjutan Tabel/*Continued Table 4.2.1*

Kecamatan <i>District</i>	Puskesmas <i>Public Health Center</i>		
	2019	2020	2021
(1)	(11)	(12)	(13)
Bontocani	1	1	1
Kahu	2	2	2
Kajuara	1	1	1
Salomekko	1	1	1
Tonra	1	1	1
Patimpeng	3	1	1
Libureng	2	2	2
Mare	1	2	2
Sibulue	2	2	2
Cina	1	1	1
Barebbo	2	2	2
Ponre	2	2	2
Lappariaja	1	1	1
Lamuru	1	1	1
Tellu Limpoe	1	1	1
Bengo	1	1	1
Ulaweng	1	1	1
Palakka	2	2	2
Awangpone	2	2	2
Tellu Siattinge	2	2	2
Amali	1	1	1
Ajangale	2	2	2
Dua Boccoe	2	2	2
Cenrana	1	1	1
Tanete Riattang Barat	1	1	1
Tanete Riattang	1	1	1
Tanete Riattang Timur	1	1	1
Bone	39	38	38

Lanjutan Tabel/*Continued Table 4.2.1*

Kecamatan <i>District</i>	Puskesmas Pembantu <i>Subsidiary of Public Health Center</i>		
	2019	2020	2021
(1)	(14)	(15)	(16)
Bontocani	2	2	2
Kahu	4	4	8
Kajuara	6	6	7
Salomekko	1	2	2
Tonra	2	2	2
Patimpeng	4	4	4
Libureng	3	2	4
Mare	1	1	2
Sibulue	3	3	3
Cina	1	–	1
Barebbo	2	2	2
Ponre	4	4	4
Lappariaja	4	4	4
Lamuru	4	4	4
Tellu Limpoe	1	2	2
Bengo	1	1	1
Ulaweng	2	2	2
Palakka	2	2	2
Awangpone	3	3	3
Tellu Siattinge	4	4	4
Amali	4	4	4
Ajangale	3	3	3
Dua Boccoe	6	6	6
Cenrana	5	5	5
Tanete Riattang Barat	1	1	1
Tanete Riattang	–	–	–
Tanete Riattang Timur	2	2	2
Bone	75	75	84

Lanjutan Tabel/*Continued Table 4.2.1*

Kecamatan <i>District</i>	Apotek <i>Pharmacy</i>		
	2019	2020	2021
(1)	(17)	(18)	(19)
Bontocani	–	–	–
Kahu	1	1	1
Kajuara	–	3	3
Salomekko	–	–	–
Tonra	1	1	1
Patimpeng	–	–	1
Libureng	2	2	3
Mare	–	–	–
Sibulue	–	–	1
Cina	1	1	1
Barebbo	–	–	–
Ponre	–	–	1
Lappariaja	2	2	2
Lamuru	–	–	–
Tellu Limpoe	–	–	–
Bengo	2	2	2
Ulaweng	1	1	2
Palakka	–	–	1
Awangpone	–	–	1
Tellu Siattinge	–	–	–
Amali	–	–	–
Ajangale	1	2	2
Dua Boccoe	1	1	1
Cenrana	1	1	1
Tanete Riattang Barat	5	4	6
Tanete Riattang	6	6	6
Tanete Riattang Timur	3	3	3
Bone	27	30	39

Catatan/Note: ¹ Desa pada tabel ini termasuk Unit Permukiman Transmigrasi (UPT) yang masih dibina oleh kementerian terkait dan nagari di Provinsi Sumatera Barat/*Villages in this table include Transmigration Settlement Unit which is still fostered by the relevant ministries and the nagari in the Province of Sumatera Barat*

Sumber/Source: Badan Pusat Statistik, Pendataan Potensi Desa (Podes)/BPS-Statistics Indonesia, *Village Potential Data Collecting*

Tabel 4.2.2 Jumlah Tenaga Kesehatan Menurut Kecamatan di Kabupaten Bone, 2023
Table Number of Health Human Resources by District in Bone Regency, 2023

Kecamatan District		Tenaga Medis ¹ Medical Worker ¹	Psikologi Klinis <i>Clinical Psychology</i>	Tenaga Keperawatan Nursing Worker
(1)		(2)	(3)	(4)
Bontocani	Bontocani	2	...	12
Kahu	Kahu	3	...	48
	Palakka Kahu	2	...	18
Kajuara	Kajuara	3	...	29
Salomekko	Salomekko	3	...	30
Tonra	Tonra	2	...	21
Patimpeng	Patimpeng	2	...	22
Libureng	Libureng	4	...	18
	Tana Batu	2	...	15
Mare	Mare	4	...	45
	Sumaling	2	...	18
Sibulue	Sibulue	3	...	37
	Tunreng Tellu	3	...	12
Cina	Cina	3	...	54
Barebbo	Barebbo	3	...	21
	Kading	4	...	10
Ponre/Bakunge	Ponre	2	...	11
	Lonrong	2	...	9
Lappariaja	Lappariaja	4	...	33
Lamuru	Lamuru	2	...	14
Tellu Siattinge	Gaya Baru	2	...	11
Bengo	Koppe	3	...	13
Ulaweng	Ulaweng	4	...	31
Palakka	Palakka	4	...	20
	Usa	3	...	16
Awangpone	Awangpone	3	...	12
	Paccing	4	...	23
Tellu Siattinge	Tellu Siattinge	2	...	19
	Lamurukung	3	...	10
Amali	Taretta	3	...	20
Ajangale	Ajangale	4	...	22
	Timurung	3	...	7
Dua Boccoe	Dua Boccoe	4	...	25
	Pattiro Mampu	2	...	21
Cenrana	Cenrana	7	...	31
TR Barat	Biru	8	...	55
Tanete Riattang	Watampone	5	...	22
TR Timur	Bajoe	4	...	36
Bone		123	...	871

Lanjutan Tabel/*Continued Table* 4.2.2

Kecamatan <i>District</i>		Tenaga Kebidanan <i>Midwifery Staff</i>	Tenaga Kefarmasian <i>Pharmaceutical Personnel</i>	Tenaga Kesehatan Lainnya <i>Other Health Workers</i>
(1)		(5)	(6)	(7)
Bontocani	Bontocani	33	1	9
Kahu	Kahu	41	7	17
	Palakka Kahu	43	4	14
Kajuara	Kajuara	46	3	9
Salomekko	Salomekko	39	2	11
Tonra	Tonra	31	2	9
Patimpeng	Patimpeng	27	1	16
Libureng	Libureng	34	2	8
	Tana Batu	23	2	4
Mare	Mare	40	2	13
	Sumaling	42	3	6
Sibulue	Sibulue	79	2	7
	Tunreng Tellu	22	2	6
Cina	Cina	74	2	7
Barebbo	Barebbo	62	1	11
	Kading	18	1	5
Ponre/Bakunge	Ponre	15	1	6
	Lonrong	19	1	5
Lappariaja	Lappariaja	35	2	9
Lamuru	Lamuru	28	2	9
Tellu Siattinge	Gaya Baru	28	1	5
Bengo	Koppe	31	2	2
Ulaweng	Ulaweng	52	2	8
Palakka	Palakka	23	2	3
	Usa	52	1	6
Awangpone	Awangpone	54	2	8
	Paccing	29	2	3
Tellu Siattinge	Tellu Siattinge	35	2	7
	Lamurukung	41	2	9
Amali	Taretta	55	1	4
Ajangale	Ajangale	45	1	8
	Timurung	14	2	5
Dua Boccoe	Dua Boccoe	39	1	5
	Pattiro Mampu	58	1	7
Cenrana	Cenrana	60	4	5
TR Barat	Biru	48	10	7
Tanete Riattang	Watampone	28	4	10
TR Timur	Bajoe	45	4	8
Bone		1488	87	291

Sumber/*Source*: Dinas Kesehatan Kabupaten Bone/*Health Service of Bone Regency*

Tabel 4.2.3
Table

Jumlah Rumah Sakit Umum, Rumah Sakit Khusus, dan Puskesmas Menurut Kecamatan di Kabupaten Bone, 2022 dan 2023

Number of General Hospital, Specialized Hospital, and Public Health Center by District in Bone Regency, 2022 and 2023

Kecamatan District	Rumah Sakit Umum General Hospital		Rumah Sakit Khusus Specialized Hospital	
	2022	2023	2022	2023
(1)	(2)	(3)	(4)	(5)
Bontocani	-	-	-	-
Kahu	-	-	-	-
Kajuara	-	1	-	-
Salomekko	-	-	-	-
Tonra	-	-	-	-
Patimpeng	-	-	-	-
Libureng	-	-	-	-
Mare	-	-	-	-
Sibulue	-	-	-	-
Cina	-	-	-	-
Barebbo	-	-	-	-
Ponre	-	1	-	-
Lappariaja	-	-	-	-
Lamuru	-	-	-	-
Tellu Limpoe	-	-	-	-
Bengo	-	-	-	-
Ulaweng	-	-	-	-
Palakka	-	-	-	-
Awangpone	-	-	-	-
Tellu Siattinge	-	-	-	-
Amali	-	-	-	-
Ajangale	-	-	-	-
Dua Boccoe	-	-	-	-
Cenrana	-	-	-	-
Tanete Riattang Barat	2	2	-	-
Tanete Riattang	2	2	-	-
Tanete Riattang Timur	-	-	-	-
Bone	4	6	-	-

Lanjutan Tabel/Continued Table 4.2.3

Kecamatan District	Puskesmas ¹ Rawat Inap Public Health Center ¹ with Inpatient Care		Puskesmas ¹ Non Rawat Inap Public Health Center ¹ without Inpatient Care	
	2022	2023	2022	2023
(1)	(6)	(7)	(8)	(9)
Bontocani	1	-	-	1
Kahu	1	1	1	1
Kajuara	1	1	-	-
Salomekko	1	-	-	1
Tonra	-	-	1	1
Patimpeng	-	-	1	1
Libureng	2	1	-	1
Mare	1	1	1	1
Sibulue	1	1	1	1
Cina	1	1	-	-
Barebbo	-	-	2	2
Ponre	-	1	2	1
Lappariaja	1	1	-	-
Lamuru	-	1	1	-
Tellu Limpoe	1	1	-	-
Bengo	-	-	1	1
Ulaweng	1	1	-	-
Palakka	-	-	2	2
Awangpone	-	-	2	2
Tellu Siattinge	1	1	1	1
Amali	1	1	-	-
Ajangale	1	1	1	1
Dua Boccoe	-	2	2	-
Cenrana	1	-	-	1
Tanete Riattang Barat	1	1	-	-
Tanete Riattang	-	-	1	1
Tanete Riattang Timur	-	-	1	1
Bone	17	17	21	21

Catatan/Note: ¹ Puskesmas yang teregistrasi/Registered Public Health Center
 Sumber/Source: Dinas Kesehatan Kabupaten Bone/Health Service of Bone Regency

Tabel
Table 4.2.4**Jumlah Kasus 10 Penyakit Terbanyak di Kabupaten Bone
Tahun 2023**
**Number of Cases of 10 Most Diseases in Bone Regency in
2023**

<i>Jenis Penyakit</i> <i>The Type of Disease</i>	<i>Jumlah Kasus</i> <i>Number of Cases</i>
(1)	(2)
Influenza	2.331
Hipertensi	2.174
Diare	2.147
Demam	1.997
Hiperkolestrol	1.971
Gastritis	1.958
ISPA	1.748
Sakit Kepala	1.484
Vertigo	1.189
Batuk	972

Sumber/Source: Dinas Kesehatan Kabupaten Bone/ Health Service of Bone Regency

Tabel
Table 4.2.5**Jumlah Bayi Lahir, Bayi Berat Badan Lahir Rendah (BBLR),
BBLR Dirujuk, dan Bergizi Buruk di Kabupaten Bone,
2018 - 2023*****Number of Births, Babies with Low Birth Weights (LBW),
Treated LBW, and Malnutrition Cases in Bone Regency, 2018 -
2023***

Tahun Years	Bayi Lahir Births	BBLR/LBW	Gizi Buruk Malnutrition
(1)	(2)	(3)	(4)
2018	13.444	306	-
2019	13.105	410	423
2020	13.434	-	395
2021	13.019	291	56
2022	12.114	464	76
2023	11.290	309	...

Sumber/Source: Dinas Kesehatan Kabupaten Bone/ *Health Service of Bone Regency*

Tabel
Table 4.2.6

Jumlah Ibu Hamil, Melakukan Kunjungan K1, Melakukan Kunjungan K4, Kurang Energi Kronis (KEK), dan Mendapat Tablet Zat Besi (Fe) di Kabupaten Bone, 2018-2023
Number of Pregnant Women, Those with One Visit and four Visits of Antenatal Care, Chronic Energy Deficiency (CED), and Receiving Iron Supplement in Bone Regency, 2018-2023

<i>Tahun Years</i>	<i>Jumlah Ibu Hamil Pregnant Women</i>	<i>Jumlah Ibu Hamil Pregnant Women</i>	<i>Melakukan Kunjungan K4 Four Visits</i>	<i>Kurang Energi Kronis (KEK) Chronic Energy Deficiency (CED)</i>	<i>Mendapat Zat Besi (Fe) Receiving Iron Supplement</i>
(1)	(2)	(3)	(4)	(5)	(6)
2018	29217	14.911	14.298	872	14.298
2019	28492	14.914	14.303	743	14.303
2020	28473	14.752	13.803	1.280	...
2021	27352	14.554	13.919	1.437	12.550
2022	...	14.176	13.165	1.147	12.823
2023	12096	11.992	11.206	896	11.575

Sumber/Source:

Dinas Kesehatan Kabupaten Bone/ Health Service of Bone Regency

Tabel
Table 4.2.7

Jumlah Ibu Hamil Yang Melakukan Kunjungan K4 Menurut Kecamatan di Kabupaten Bone, 2019– 2023
Number of Pregnant Women With Four Antenatal Visits (K4) by Subdistrict in Bone Regency, 2019– 2023

Kecamatan/Subdistrict		2019	2020	2021	2022	2023
(1)		(2)	(3)	(4)	(5)	(6)
Bontocani	Bontocani	94.8	96.1	92.3	98.49	78,73
Kahu	Kahu	94.3	92.4	91.1	92,08	88,78
	Palakka Kahu	90.7	91.2	94.7	100,00	98,10
Kajuara	Kajuara	94.9	101.7	104.4	94,95	99,09
Salomekko	Salomekko	83.4	89.6	77.3	97,67	96,40
Tonra	Tonra	85.2	98.2	91.5	91,59	93,04
Patimpeng	Patimpeng	100	98.8	93.9	97,89	92,65
Libureng	Libureng	97.8	100	79.6	97,37	100,00
	Tana Batu	98.4	95.7	95.7	100,00	99,28
Mare	Mare	85.5	90.6	75.3	87,01	80,76
	Sumaling	81.4	73.7	74.6	88,30	90,43
Sibulue	Sibulue	87.5	93.5	91.1	95,12	95,49
	Tunreng Tellu	79.3	90.8	97.1	96,48	102,94
Cina	Cina	100.8	98.3	91.2	90,99	87,18
Barebbo	Barebbo	102.3	100	98.7	100,00	101,19
	Kading	-	-	-	100,00	104,90
Ponre/Bakunge	Ponre	109.6	103.3	106.7	100,00	96,00
	Lonrong	91.6	79	89.9	93,38	102,26
Lappariaja	Lappariaja	98.1	94.2	101.3	91,76	86,00
Lamuru	Lamuru	95.1	89.4	82.2	90,68	58,35
Tellu Siattinge	Gaya Baru	70.6	74.2	55.4	99,01	89,92
Bengo	Köppe	74.5	70.1	62.6	97,71	95,23
Ulaweng	Ulaweng	98.6	100.8	98.2	103,60	90,17
Palakka	Palakka	94.5	91.4	84.6	100,00	95,63
	Usa	80.7	94.2	87	104,19	105,24
Awangpone	Awangpone	97.9	114.6	85.8	114,46	99,59
	Pacing	106.3	101.7	99	103,28	96,67
Tellu Siattinge	Tellu Siattinge	107.8	96.6	96.9	99,12	95,48
	Lamurukung	100	92.5	94.8	100,00	105,54
Amali	Taretta	97.8	103	97.3	97,14	86,58
Ajangale	Ajangale	83.9	85.6	66.7	95,85	92,26
	Timurung	92.9	94.6	86.1	106,86	99,05
Dua Boccoe	Dua Boccoe	97.7	97.7	90.8	95,10	111,91
	Pattiro Mampu	101.7	92	87.8	90,35	96,20
Cenrana	Cenrana	90.6	89.9	83.7	99,49	90,91
TR Barat	Biru	80.5	92.5	87.7	100,00	94,22
Tanete Riattang	Watampone	97.3	95.1	96.2	100,00	100,27
TR Timur	Bajoe	94.1	94.6	93.4	93,29	89,62
Bone		97.2	97.1	90.1	97.20	93.45

Sumber/Source:

Dinas Kesehatan Kabupaten Bone/ Health Service of Bone Regency

Tabel 4.2.8
Table

Persentase Ibu Yang Mendapatkan Kunjungan Nifas Menurut Kecamatan di Kabupaten Bone, 2019-2023
Percentage of Post-Partum Visits by Subdistrict in Bone Regency, 2019-2023

Kecamatan/Subdistrict		2019	2020	2021	2022	2023
(1)		(2)	(3)	(4)	(5)	(6)
Bontocani	Bontocani	92.2	92.6	88.5	83,97	89,80
Kahu	Kahu	90.4	85.8	79.6	89,44	92,17
	Palakka Kahu	84.4	91	88.1	108,79	100,00
Kajuara	Kajuara	89.1	99	100	103,42	108,22
Salomekko	Salomekko	87.4	92.5	88.8	100,00	102,52
Tonra	Tonra	80.7	91.1	96.1	89,81	97,72
Patimpeng	Patimpeng	97.1	90.4	79	83,67	86,15
Libureng	Libureng	97.2	97.2	85.3	96,46	99,37
	Tana Batu	97.2	90.3	98.3	102,13	75,19
Mare	Mare	91.6	95.2	81.3	87,11	89,02
	Sumaling	80.4	83	88.4	77,53	77,78
Sibulue	Sibulue	87.5	93.1	89	101,03	105,51
	Tunreng Tellu	65.1	83.1	89.2	77,27	90,77
Cina	Cina	96.8	100.2	95.6	95,54	90,95
Barebbo	Barebbo	100.3	99.7	99.3	85,47	97,51
	Kading	103.1	86.9	100	101,63	92,78
Ponre/Bakunge	Ponre	89.5	75.4	79.8	82,61	93,68
	Lonrong	84.5	88.5	99.3	84,03	92,91
Lappariaja	Lappariaja	96.7	89.5	92	79,67	77,75
Lamuru	Lamuru	70.1	72	71.8	68,59	73,39
Tellu Siattinge	Gaya Baru	71.4	80.5	73.3	79,44	69,16
Bengo	Koppe	102.5	104.2	99.4	95,61	93,42
Ulaweng	Ulaweng	89.9	89.7	91.6	95,17	88,14
Palakka	Palakka	89.4	84.8	98	96,20	88,51
	Usa	98.3	109.2	97.8	83,84	104,00
Awangpone	Awangpone	88.3	105.5	95.3	93,07	87,55
	Pacing	104.3	95.4	100	94,69	87,21
Tellu Siattinge	Tellu Siattinge	91.1	91.3	99.8	79,20	96,94
	Lamurukung	101.1	102.3	102.3	84,97	108,53
Amali	Taretta	76.9	83.8	65.9	88,14	92,31
Ajangale	Ajangale	95.2	90.6	77	83,23	88,51
	Timurung	92.7	88.7	90.3	91,00	88,00
Dua Boccoe	Dua Boccoe	102.2	90.9	99.3	102,28	122,22
	Pattiro Mampu	89.4	94.5	84	100,00	90,04
Cenrana	Cenrana	80	85.7	87.9	88,56	94,18
TR Barat	Biru	92.6	90.7	99.7	103,85	99,19
Tanete Riattang	Watampone	93	94.2	96.4	107,57	100,98
TR Timur	Bajoe	93.2	95.5	90.2	100,00	102,91
Bone		93,28	94,54

Sumber/Source:

Dinas Kesehatan Kabupaten Bone/ Health Service of Bone Regency

Tabel 4.2.9 **Persentase Persalinan Yang Ditolong oleh Bidan/Memiliki Kompetensi Kebidanan Menurut Kecamatan di Kabupaten Bone, 2019-2023**
Percentage of Birth Attended by Skilled Health Pers by Subdistrict in Bone Regency, 2021-2023

Kecamatan/Subdistrict		2019	2020	2021	2022	2023
(1)	(2)	(3)	(4)	(5)	(5)	(5)
Bontocani	Bontocani	95.3	96.3	92.2	100,42	90,98
Kahu	Kahu	92.6	90.1	89.5	98,59	92,88
	Palakka Kahu	87.9	92.6	88.7	116,94	104,64
Kajuara	Kajuara	89.3	100.4	100	105,22	109,94
Salomekko	Salomekko	90.1	93.9	94.9	118,22	114,71
Tonra	Tonra	80.7	93.4	95.8	106,80	100,91
Patimpeng	Patimpeng	96.8	94.6	79.3	95,62	86,92
Libureng	Libureng	97.9	102.1	85.3	105,14	98,74
	Tana Batu	90.3	90.3	98.3	111,35	75,19
Mare	Mare	91.9	95.2	84.1	111,32	98,17
	Sumaling	84.8	90.2	92.9	117,98	83,33
Sibulue	Sibulue	88.1	96.5	90.4	111,11	107,87
	Tunreng Tellu	71.7	97.6	100	99,24	106,92
Cina	Cina	101	103	99.4	108,66	92,18
Barebbo	Barebbo	95.9	99.7	99.7	98,72	101,24
	Kading	106.1	100.9	100	114,67	107,73
Ponre/Bakunge	Ponre	89.5	75.4	79.8	82,61	94,74
	Lonrong	84.5	89.2	99.3	87,39	94,49
Lappariaja	Lappariaja	96	91.3	93.8	94,23	88,48
Lamuru	Lamuru	77.5	75.8	76	81,15	75,54
Tellu Siattinge	Gaya Baru	77.4	82.3	81.2	85,51	81,06
Bengo	Koppe	102.1	105	99.6	95,87	93,42
Ulaweng	Ulaweng	90.5	91.6	89	110,19	90,72
Palakka	Palakka	91.9	97	99.5	101,90	89,08
	Usa	96.5	111.4	90.4	105,68	106,50
Awangpone	Awangpone	104.4	109.1	96.4	100,00	93,13
	Packing	105.7	100	100	107,96	89,15
Tellu Siattinge	Tellu Siattinge	96	96.8	99.8	108,26	100,84
	Lamurukung	101.7	106	106	100,87	110,58
Amali	Taretta	77.2	83.8	65.9	91,99	92,31
Ajangale	Ajangale	93.1	92.3	79.8	101,58	89,53
	Timurung	92.7	90.3	90.3	103,00	92,00
Dua Boccoe	Dua Boccoe	102.9	92	100	101,37	122,22
	Pattiro Mampu	90.1	100	85	101,69	91,24
Cenrana	Cenrana	92.1	94.3	90.8	112,53	103,44
TR Barat	Biru	97.9	97.5	97.8	115,14	102,96
Tanete Riattang	Watampone	94.1	94.2	96.7	120,16	113,00
TR Timur	Bajoe	93.4	95.8	90.4	100,15	103,37
Bone		104,77	98,61

Sumber/Source: Dinas Kesehatan Kabupaten Bone/ Health Service of Bone Regency

Tabel 4.2.10
Table

Remaja Usia 15-24 Tahun yang Mendapat Penyuluhan Tentang Kesehatan Reproduksi (Kespro) dan HIV/AIDS Menurut Kecamatan di Kabupaten Bone, 2023
Young People Aged 15 - 24 Who Had Counselling on Reproductive Health and HIV/AIDS by Subdistrict in Bone Regency, 2023

Kecamatan Subdistrict	Penyuluhan Kespro Reproductive Health Counselling			Penyuluhan HIV/ AIDS HIV/AIDS Counselling
	SD	SMP	SMA	
(1)	(2)	(3)	(4)	(5)
Bontocani	0	212	94	356
Kahu	1.936	2.037	2.247	1.485
Kajuara	0	496	235	412
Salomekko	0	0	0	0
Tonra	849	1520	320	302
Patimpeng	0	0	0	0
Libureng	3.483	1.383	1.750	326
Mare	0	1120	0	367
Sibulue	0	20	0	0
Cina	0	0	0	0
Barebbo	979	521	98	267
Ponre	658	143	377	150
Lappariaja	0	870	573	0
Lamuru	0	0	0	0
Tellu Limpoe	0	162	44	493
Bengo	333	383	157	91
Ulaweng	1.316	1.266	929	0
Palakka	141	563	85	316
Awangpone	1.744	766	416	627
Tellu Siattinge	1.469	1.697	839	4.756
Amali	937	203	0	237
Ajangale	134	3.357	3.653	218
Dua Boccoe	757	676	324	1.183
Cenrana	0	4.243	874	881
Tanete Riattang Barat	3.767	1.792	1.269	1.066
Tanete Riattang	0	600	584	207
Tanete Riattang Timur	0	262	123	163
Bone	18.503	24.292	14.991	13.903

Sumber/Source:

Dinas Kesehatan Kabupaten Bone/ Health Service of Bone Regency

Tabel 4.2.11
Table

Jumlah Kasus HIV/AIDS, IMS, DBD, Diare, TB, dan Malaria Menurut Kecamatan di Kabupaten Bone, 2023
Number of Number of Cases of HIV/AIDS, Sexually Transmitted Infection, Dengue Fever, Diarrhea, Tuberculosis (TB) and Malaria by Subdistrict in Bone Regency, 2023

Kecamatan Subdistrict	HIV/AIDS HIV/AIDS	IMS Sexually Transmitted Infection	DBD Dengue Fever	Diare Diarrhea	TB Tubercu- losis	Malaria Malaria
(1)	(2)	(3)	(4)	(5)	(6)	(4)
Bontocani	-	-	-	84	2	3
Kahu	1	-	-	280	68	-
Kajuara	-	-	-	113	63	-
Salomekko	1	-	-	47	54	-
Tonra	-	-	-	136	24	-
Patimpeng	-	-	-	70	31	-
Libureng	2	1	-	112	41	1
Mare	1	-	2	199	36	1
Sibulue	-	-	-	281	16	1
Cina	-	-	3	261	24	3
Barebbo	1	-	-	276	38	2
Ponre	-	1	-	135	8	-
Lappariaja	1	-	-	98	29	8
Lamuru	-	1	-	46	27	2
Tellu Limpoe	-	-	-	72	16	5
Bengo	-	-	2	143	44	2
Ulaweng	2	2	4	227	47	7
Palakka	1	-	-	271	35	-
Awangpone	-	-	3	235	36	1
Tellu Siattinge	1	-	-	109	44	1
Amali	1	-	3	193	18	-
Ajangale	2	-	-	300	43	4
Dua Boccoe	-	-	5	350	41	-
Cenrana	-	-	1	150	33	-
Tanete Riattang Barat	67	3	24	785	400	6
Tanete Riattang	14	-	10	48	185	7
Tanete Riattang Timur	-	-	7	410	52	-
Bone	95	8	34	5.431	1.455	55

Sumber/Source:

Dinas Kesehatan Kabupaten Bone/ Health Service of Bone Regency

Tabel 4.2.12
Table

Persentase Rumah Tangga Dengan Akses Jamban Sehat Keluarga Sehat Menurut Kecamatan di Kabupaten Bone, 2021-2023
Percentage of Household With Access to Healthy Family Toilet by Subdistrict in Bone Regency, 2021-2023

Kecamatan Subdistrict	2021	2022	2023
(1)	(2)	(3)	(4)
Bontocani	100	100	100
Kahu	100	100	100
Kajuara	100	100	100
Salomekko	100	100	100
Tonra	100	100	100
Patimpeng	100	100	100
Libureng	100	100	100
Mare	100	100	100
Sibulue	100	100	100
Cina	100	100	100
Barebbo	100	100	100
Ponre	100	100	100
Lappariaja	100	100	100
Lamuru	100	100	100
Tellu Limpoe	100	100	100
Bengo	100	100	100
Ulaweng	100	100	100
Palakka	99,02	100	100
Awangpone	100	100	100
Tellu Siattinge	99,53	100	100
Amali	100	100	100
Ajangale	100	100	100
Dua Boccoe	100	100	100
Cenrana	98,12	100	100
Tanete Riattang Barat	100	100	100
Tanete Riattang	100	100	100
Tanete Riattang Timur	93,59	100	100
Bone	99.64	100	100

Sumber/Source:

Dinas Kesehatan Kabupaten Bone/ Health Service of Bone Regency

Tabel 4.2.13 **Persentase Rumah Tangga Dengan Akses Terhadap Air Bersih Menurut Kecamatan di Kabupaten Bone, 2021-2023**
Percentage of Household With Access to Clean Water by Subdistrict in Bone Regency, 2021-2023

Kecamatan Subdistrict	2021	2022	2023
(1)	(2)	(3)	(4)
Bontocani	72,2	100	100
Kahu	85,31	100	100
Kajuara	84,47	100	100
Salomekko	91,81	100	100
Tonra	94,48	100	100
Patimpeng	83,67	100	100
Libureng	81,3	83,3	100
Mare	91,94	100	100
Sibulue	98,09	100	100
Cina	90,09	100	100
Barebbo	89,2	100	100
Ponre	92,41	100	100
Lappariaja	63,83	100	100
Lamuru	95,1	100	100
Tellu Limpoe	93,63	100	100
Bengo	88,93	100	100
Ulaweng	94,98	100	100
Palakka	93,25	100	100
Awangpone	87,94	100	100
Tellu Siattinge	89,99	100	100
Amali	72,57	100	100
Ajangale	90,73	100	100
Dua Boccoe	83,73	100	100
Cenrana	73,05	100	100
Tanete Riattang Barat	94,2	100	100
Tanete Riattang	96,51	100	100
Tanete Riattang Timur	90,08	100	100
Bone	...	96,29	100

Sumber/Source: Dinas Kesehatan Kabupaten Bone/ Health Service of Bone Regency

Tabel 4.2.14 Jumlah Klinik Keluarga Berencana (KKB) dan Pos Pelayanan Keluarga Berencana Desa (PPKBD) Menurut Kecamatan di Kabupaten Bone, 2023
Number of Family Planning Clinics and Village Family Planning Service Units by Subdistrict in Bone Regency, 2023

Kecamatan Subdistrict	KKB Family Planning Clinics	PPKBD Village Family Planning Service Units
(1)	(2)	(3)
Bontocani	1	11
Kahu	2	20
Kajuara	2	18
Salomekko	1	8
Tonra	1	11
Patimpeng	1	10
Libureng	2	20
Mare	2	18
Sibulue	2	20
Cina	2	12
Barebbo	2	18
Ponre	2	9
Lappariaja	2	9
Lamuru	1	12
Tellu Limpoe	1	11
Bengo	1	9
Ulaweng	2	15
Palakka	2	15
Awangpone	20	18
Tellu Siattinge	3	17
Amali	1	15
Ajangale	2	14
Dua Boccoe	2	22
Cenrana	2	16
Tanete Riattang Barat	9	8
Tanete Riattang	4	8
Tanete Riattang Timur	4	8
Bone	76	372

Sumber/source.: Dinas Pengendalian Penduduk dan Keluarga Berencana Kabupaten Bone/ Control of Population and Family Planning Service of Bone Regency

Tabel 4.2.15 Jumlah Pasangan Usia Subur dan Peserta KB Aktif Menurut Kecamatan di Kabupaten Bone, 2023
Table Number of Eligible Couples and Family Planning Participants by Subdistrict in Bone Regency, 2023

Kecamatan Subdistrict	Jumlah PUS Eligible Couples	Peserta KB Aktif Family Planning Participants			
		IUD	MOW	MOP	Kondom Condom
(1)	(2)	(3)	(4)	(5)	(6)
Bontocani	2.584	14	19	0	11
Kahu	5.739	69	51	1	54
Kajuara	4.922	51	75	0	59
Salomekko	2.282	9	26	0	31
Tonra	1.981	20	20	3	15
Patimpeng	2.455	12	7	0	3
Libureng	4.015	18	19	12	5
Mare	3.788	17	22	0	80
Sibulue	4.408	26	14	0	90
Cina	3.900	54	41	1	91
Barebbo	3.630	34	17	2	78
Ponre	2.218	23	7	2	27
Lappariaja	2.836	23	8	1	27
Lamuru	3.326	12	14	2	8
Tellu Limpoe	1.890	13	1	3	9
Bengo	3.287	24	16	0	35
Ulaweng	3.149	35	14	0	57
Palakka	3.672	33	29	11	124
Awangpone	4.169	21	18	2	42
Tellu Siattinge	5.270	27	21	3	26
Amali	2.254	15	10	1	51
Ajangale	3.390	40	10	1	29
Dua Boccoe	3.234	13	14	3	28
Cenrana	3.626	41	15	0	3
Tanete Riattang Barat	6.066	84	55	3	166
Tanete Riattang	3.067	73	12	0	24
Tanete Riattang Timur	5.754	70	77	0	31
Bone	96.912	871	632	51	1.204

Sumber/source: Dinas Pengendalian Penduduk dan Keluarga Berencana Kabupaten Bone/ Control of Population and Family Planning Service of Bone Regency

Lanjutan Tabel/*Continued Table* 4.2.15

Kecamatan <i>Subdistrict</i>	Peserta KB Aktif <i>Family Planning Participants</i>			
	Implan <i>Implants</i>	Suntikan <i>Injection</i>	Pil <i>Pill</i>	Jumlah <i>Total</i>
(1)	(7)	(8)	(9)	(10)
Bontocani	462	1.175	269	1.950
Kahu	411	2.698	887	4.171
Kajuara	343	2.626	358	3.512
Salomekko	77	1.176	311	1.630
Tonra	230	825	410	1.523
Patimpeng	65	1.247	233	1.567
Libureng	322	1.883	870	3.129
Mare	292	1.949	485	2.845
Sibulue	535	2.050	433	3.148
Cina	441	1.468	624	2.720
Barebbo	375	1.089	676	2.271
Ponre	339	932	479	1.809
Lappariaja	528	927	598	2.112
Lamuru	340	882	888	2.146
Tellu Limpoe	321	376	333	1.056
Bengo	989	969	552	2.585
Ulaweng	418	1.032	543	2.099
Palakka	344	1.825	551	2.917
Awangpone	351	1.920	701	3.055
Tellu Siattinge	437	2.140	676	3.330
Amali	146	729	689	1.641
Ajangale	252	1.259	828	2.419
Dua Boccoe	345	1.410	592	2.405
Cenrana	229	1.773	366	2.427
Tanete Riattang Barat	389	2.633	1.079	4.409
Tanete Riattang	200	1.195	321	1.825
Tanete Riattang Timur	812	2.447	509	3.946
Bone	9.993	40.635	15.261	68.647

Sumber/source: Dinas Pengendalian Penduduk dan Keluarga Berencana Kabupaten Bone/ *Control of Population and Family Planning Service of Bone Regency*

Tabel 4.2.16 Jumlah Penerimaan Donor Darah Menurut Golongan Darah di Cabang PMI Kabupaten Bone, 2023
Table Total Revenue of Blood Donor by Blood in PMI Branch of Bone Regency, 2023

Jenis Donor/ Golongan Darah <i>Blood Classification</i>	2023
(1)	(2)
Donor Sukarela/ Charity	
A	1.934
B	1.503
O	2.236
AB	450
Donor Pengganti <i>Un Charity</i>	
A	454
B	308
O	579
AB	55

Sumber/source: Palang Merah Indonesia Kabupaten Bone/ Indonesian Red Cross in Bone Regency

Tabel 4.2.17 Jumlah Penerimaan dan Pemakaian Donor Darah Menurut Pemakaiannya di Cabang PMI Kabupaten Bone, 2021-2023
Table Number of Acceptance and Use of Blood Donor Usage in PMI Branch of Bone Regency, 2021-2023

<i>Uraian Description</i>	2021	2022	2023
(1)	(2)	(3)	(4)
Penerimaan Darah (Liter) <i>Blood Donor (Liter)</i>	1.454,95 (Liter)	1.938,65 (Liter)	2.637,6 (Liter)
Pemakaian (Orang) <i>Blood Transfusion (Person)</i>			
1. Bagian Bedah <i>Surgical Operation</i>	389 Kantong	447 Kantong	863 Kantong
2. Bagian Kebidanan Kandungan <i>Wide Wife Operation</i>	1.136 Kantong	1.253 Kantong	1.450 Kantong
3. Bagian Penyakit Dalam <i>Internal Disease</i>	2.619 Kantong	3.309 Kantong	5.239 Kantong
4. Kesehatan Anak <i>Child Health</i>	153 Kantong	194 Kantong	273 Kantong
5. Lain-Lain <i>Other</i>	144 Kantong	336 Kantong	516 Kantong

Sumber/source: Palang Merah Indonesia Kabupaten Bone/ Indonesian Red Cross in Bone Regency

Tabel 4.2.18 **Kualitas Air di Kabupaten Bone, 2023**
Table **Water Quality in Bone Regency, 2023**

Nama Sungai <i>River Name</i>	Lokasi <i>Location</i>	Periode Pemantauan <i>Monitoring Period</i>	Indikator Kualitas Air		
			PH	BOD (mg/L)	COD (mg/L)
(1)	(2)	(3)	(4)	(5)	(6)
WALANAE-ENRANAE	WALANAE-ENRANAE WC 1Jembatan Leppanggeng	3	8,1	2,94	22,1
WALANAE-ENRANAE	WALANAE-ENRANAE WC 6 Dermaga Uloe	3	8,1	2,61	19,86
Sungai Lawari	Hulu DAS Pattiro Desa Bolli Kec. Ponre	2	7,92	6,46	15,93
Sungai Lapeccang	Tengah DAS Pattiro Kec. Cina	2	7,44	7,29	18,31
Sungai Pakkasalo	Hilir DAS Pattiro Kec. Sibulue	2	7,37	5,78	14,3
Sungai Pakkasalo	Hulu DAS Kaju Desa Bolli Kec. Ponre	2	7,53	9,32	23,5
Sungai Luppereng Teko	Tengah DAS Kaju Kec. Cina	2	7,57	5,75	14,92
Sungai Lempongeng	Hilir DAS Kaju Desa Bulie Kec. Sibulue	2	6,91	4,63	11,93
Sungai Lajjoro	Hulu DAS Cabalu Desa Lerrioape Kec. Palakka	2	7,47	6,26	15,6
Sungai Palakka	Tengah DAS Cabalu Kec. Tanete Riattang Barat	2	7,53	6,43	16,67
Sungai Kading	Hilir DAS Cabalu Kec. Awangpone	2	6,8	5,11	13,51
Sungai Cenrana	Hilir DAS Walanae-Cenranae (Sungai Cenrana) Kec. Cenrana	2	7,16	5,01	12,55
WALANAE-ENRANAE	WALANAE-ENRANAE WC 6 Dermaga Uloe	2	8,5	2,58	21,25
WALANAE-ENRANAE	WALANAE-ENRANAE WC 1Jembatan Leppanggeng	2	8,2	3,33	24,14
WALANAE-ENRANAE	WALANAE-ENRANAE WC 1Jembatan Leppanggeng	1	7,8	3,54	21,47
WALANAE-ENRANAE	WALANAE-ENRANAE WC 6 Dermaga Uloe	1	7,8	2,79	23,25
Sungai Lawari	Hulu DAS Pattiro Desa Bolli Kec. Ponre	1	7,1	3,36	7,92
Sungai Lapeccang	Tengah DAS Pattiro Kec. Cina	1	7,25	2,67	6,58
Sungai Pakkasalo	Hilir DAS Pattiro Kec. Sibulue	1	6,56	3,64	9,64
Sungai Pakkasalo	Hulu DAS Kaju Desa Bolli Kec. Ponre	1	6,91	4,6	11,48
Sungai Luppereng Teko	Tengah DAS Kaju Kec. Cina	1	6,85	1,18	3,21
Sungai Lempongeng	Hilir DAS Kaju Desa Bulie Kec. Sibulue	1	6,75	5,88	15,62
Sungai Lajjoro	Hulu DAS Cabalu Desa Lerrioape Kec. Palakka	1	6,85	0,86	2,19
Sungai Palakka	Tengah DAS Cabalu Kec. Tanete Riattang Barat	1	6,64	3,38	8,87
Sungai Kading	Hilir DAS Cabalu Kec. Awangpone	1	6,83	3,34	8,17
Sungai Cenrana	Hilir DAS Walanae-Cenranae (Sungai Cenrana) Kec. Cenrana	1	7,19	2,56	6,05

Lanjutan Tabel/*Continued Table* 4.2.18

Nama Sungai <i>River Name</i>	Lokasi <i>Location</i>	Periode Pemantauan <i>Monitoring Period</i>	Indikator Kualitas Air		
			TSS (mg/L)	DO (mg/L)	Nitrat (mg/L)
(1)	(2)	(3)	(7)	(8)	(9)
WALANAE-ENRANAЕ	WALANAE-ENRANAЕ WC 1Jembatan Leppanggeng	3	24,58	5,6	1,01
WALANAE-ENRANAЕ	WALANAE-ENRANAЕ WC 6 Dermaga Uloe	3	22,95	5,1	2,35
Sungai Lawari	Hulu DAS Pattiro Desa Bolli Kec. Ponre	2	1,14	7,47	0,199
Sungai Lapeccang	Tengah DAS Pattiro Kec. Cina	2	0,43	6,71	0,05
Sungai Pakkasalo	Hilir DAS Pattiro Kec. Sibulue	2	3,71	8,43	0,193
Sungai Pakkasalo	Hulu DAS Kaju Desa Bolli Kec. Ponre	2	0,2	8,07	1,565
Sungai Luppereng Teko	Tengah DAS Kaju Kec. Cina	2	2,2	6,83	0,466
Sungai Lempongeng	Hilir DAS Kaju Desa Bulie Kec. Sibulue	2	8	6,69	1,935
Sungai Lajjoro	Hulu DAS Cabalu Desa Lerrioape Kec. Palakka	2	0,1	8,47	1,697
Sungai Palakka	Tengah DAS Cabalu Kec. Tanete Riattang Barat	2	1,14	6,61	0,612
Sungai Kading	Hilir DAS Cabalu Kec. Awangpone	2	4	6,47	0,256
Sungai Cenrana	Hilir DAS Walanae-Cenranae (Sungai Cenrana) Kec. Cenrana	2	14,67	7,23	2,156
WALANAE-ENRANAЕ	WALANAE-ENRANAЕ WC 6 Dermaga Uloe	2	14,2	5,6	1,88
WALANAE-ENRANAЕ	WALANAE-ENRANAЕ WC 1Jembatan Leppanggeng	2	18,4	5,1	2,36
WALANAE-ENRANAЕ	WALANAE-ENRANAЕ WC 1Jembatan Leppanggeng	1	16,3	5,3	1,9
WALANAE-ENRANAЕ	WALANAE-ENRANAЕ WC 6 Dermaga Uloe	1	12,15	5,6	1,78
Sungai Lawari	Hulu DAS Pattiro Desa Bolli Kec. Ponre	1	1,5	9,08	0,552
Sungai Lapeccang	Tengah DAS Pattiro Kec. Cina	1	4,5	8,36	1,366
Sungai Pakkasalo	Hilir DAS Pattiro Kec. Sibulue	1	8	9,2	1,42
Sungai Pakkasalo	Hulu DAS Kaju Desa Bolli Kec. Ponre	1	3,33	9,5	2,065
Sungai Luppereng Teko	Tengah DAS Kaju Kec. Cina	1	5	8,66	2,401
Sungai Lempongeng	Hilir DAS Kaju Desa Bulie Kec. Sibulue	1	5,67	7,92	2,752
Sungai Lajjoro	Hulu DAS Cabalu Desa Lerrioape Kec. Palakka	1	2,2	8,84	3,183
Sungai Palakka	Tengah DAS Cabalu Kec. Tanete Riattang Barat	1	5,75	9,18	4,395
Sungai Kading	Hilir DAS Cabalu Kec. Awangpone	1	6,75	8,98	4,011
Sungai Cenrana	Hilir DAS Walanae-Cenranae (Sungai Cenrana) Kec. Cenrana	1	36	8,48	2,333

Lanjutan Tabel/*Continued Table* 4.2.18

Nama Sungai <i>River Name</i>	Lokasi <i>Location</i>	Periode Pemantauan <i>Monitoring Period</i>	Indikator Kualitas Air <i>Water Quality Indicators</i>	
			Total Fosfat (mg/L)	Fecal Coliform (MPN/100 mL)
(1)	(2)	(3)	(10)	(11)
WALANAE-ENRANAE	WALANAE-ENRANAE WC 1 Jembatan Leppanggeng	3	0,14	4600
WALANAE-ENRANAE	WALANAE-ENRANAE WC 6 Dermaga Uloe	3	0,14	940
Sungai Lawari	Hulu DAS Pattiro Desa Bolli Kec. Ponre	2	0,05	2
Sungai Lapeccang	Tengah DAS Pattiro Kec. Cina	2	0,05	1
Sungai Pakkasalo	Hilir DAS Pattiro Kec. Sibulue	2	0,05	2
Sungai Pakkasalo	Hulu DAS Kaju Desa Bolli Kec. Ponre	2	0,06	1
Sungai Luppereng Teko	Tengah DAS Kaju Kec. Cina	2	0,05	7,5
Sungai Lempongeng	Hilir DAS Kaju Desa Bulie Kec. Sibulue	2	0,05	1
Sungai Lajjoro	Hulu DAS Cabalu Desa Lerroape Kec. Palakka	2	0,05	6,3
Sungai Palakka	Tengah DAS Cabalu Kec. Tanete Riattang Barat	2	0,05	1
Sungai Kading	Hilir DAS Cabalu Kec. Awangpone	2	0,05	8,6
Sungai Cenrana	Hilir DAS Walanae-Cenranae (Sungai Cenrana) Kec. Cenrana	2	0,05	10,6
WALANAE-ENRANAE	WALANAE-ENRANAE WC 6 Dermaga Uloe	2	0,14	2200
WALANAE-ENRANAE	WALANAE-ENRANAE WC 1 Jembatan Leppanggeng	2	0,18	5400
WALANAE-ENRANAE	WALANAE-ENRANAE WC 1 Jembatan Leppanggeng	1	0,17	2200
WALANAE-ENRANAE	WALANAE-ENRANAE WC 6 Dermaga Uloe	1	0,13	1700
Sungai Lawari	Hulu DAS Pattiro Desa Bolli Kec. Ponre	1	0,05	133,6
Sungai Lapeccang	Tengah DAS Pattiro Kec. Cina	1	0,05	100,8
Sungai Pakkasalo	Hilir DAS Pattiro Kec. Sibulue	1	0,05	1986,3
Sungai Pakkasalo	Hulu DAS Kaju Desa Bolli Kec. Ponre	1	0,05	275,5
Sungai Luppereng Teko	Tengah DAS Kaju Kec. Cina	1	0,11	344,8
Sungai Lempongeng	Hilir DAS Kaju Desa Bulie Kec. Sibulue	1	0,05	187,2
Sungai Lajjoro	Hulu DAS Cabalu Desa Lerroape Kec. Palakka	1	0,05	153,9
Sungai Palakka	Tengah DAS Cabalu Kec. Tanete Riattang Barat	1	0,05	1732,9
Sungai Kading	Hilir DAS Cabalu Kec. Awangpone	1	0,05	2419,6
Sungai Cenrana	Hilir DAS Walanae-Cenranae (Sungai Cenrana) Kec. Cenrana	1	0,07	980,4

Catatan/*Note* : sel warna merah = menandakan bahwa melebihi ambang batas baku mutu air kelas II (cemar ringan)
 sel warna kuning = menandakan aman. (batas = 4)

Sumber/*source* : Dinas Lingkungan Hidup Kabupaten Bone/ *Environmental Service of Bone Regency*

4.3 AGAMA DAN SOSIAL LAINNYA
RELIGION AND OTHER SOCIAL AFFAIRS

Tabel 4.3.1 Jumlah Penduduk Menurut Kecamatan dan Agama yang Dianut di Kabupaten Bone, 2023
Table 4.3.1 Population by District and Religion in Bone Regency, 2023

Kecamatan District	Islam	Protestan Protestant	Katolik Catholic	Hindu	Budha Buddha	Lainnya Others
(1)	(2)	(3)	(4)	(5)	(6)	(7)
Bontocani
Kahu
Kajuara
Salomekko
Tonra
Patimpeng
Libureng
Mare
Sibulue
Cina
Barebbo
Ponre
Lappariaja
Lamuru
Tellu Limpoe
Bengo
Ulaweng
Palakka
Awangpone
Tellu Siattinge
Amali
Ajangale
Dua Boccoe
Cenrana
Tanete Riattang Barat
Tanete Riattang
Tanete Riattang Timur
Bone

Sumber/Source: Kementerian Agama Kabupaten Bone, EMIS, Data Semester Ganjil/Ministry of Religious Affairs Of Bone Regency, EMIS, Odd semester report data

Tabel 4.3.2 Jumlah Tempat Peribadatan Menurut Kecamatan di Kabupaten Bone, 2023
Number of Places of Worship by District in Bone Regency, 2023

Kecamatan <i>District</i>	Masjid <i>Mosque</i>	Mushola <i>Pray Room</i>	Gereja Protestan <i>Protestant Church</i>	Gereja Katholik <i>Catholic Church</i>	Pura <i>Temple</i>	Vihara
(1)	(2)	(3)	(4)	(5)	(6)	(7)
Bontocani	49	-	-	-	-	-
Kahu	103	2	-	-	-	-
Kajuara	64	17	-	-	-	-
Salomekko	39	11	-	-	-	-
Tonra	41	0	-	-	-	-
Patimpeng	59	12	-	-	-	-
Libureng	93	0	-	-	-	-
Mare	60	0	-	-	-	-
Sibulue	44	35	-	-	-	-
Cina	53	14	-	-	-	-
Barebbo	50	14	-	-	-	-
Ponre	50	3	-	-	-	-
Lappariaja	64	4	-	-	-	-
Lamuru	45	7	-	-	-	-
Tellu Limpoe	39	0	-	-	-	-
Bengo	46	10	1	-	-	-
Ulaweng	48	12	-	-	-	-
Palakka	51	0	-	-	-	-
Awangpone	64	17	-	-	-	-
Tellu Siattinge	80	4	-	-	-	-
Amali	33	14	-	-	-	-
Ajangale	42	10	-	-	-	-
Dua Boccoe	53	5	-	-	-	-
Cenrana	49	9	-	-	-	-
Tanete Riattang Barat	84	31	2	-	1	-
Tanete Riattang	92	3	2	-	-	-
Tanete Riattang Timur	73	7	-	-	-	-
Bone	1.568	241	5	1	-	-

Sumber/Source: Kementerian Agama Kabupaten Bone, EMIS, Data Semester Ganjil/Ministry of Religious Affairs Of Bone Regency, EMIS, Odd semester report data

Tabel
Table 4.3.3**Jumlah Desa¹/Kelurahan yang Mengalami Bencana Alam²
Menurut Kecamatan di Kabupaten Bone, 2019–2021**
**Number of Villages¹/Kelurahan that Had Natural Disaster²
by District in Bone Regency, 2019–2021**

Kecamatan District	Banjir/Flood		
	2019	2020	2021
(1)	(2)	(3)	(4)
Bontocani	–	–	-
Kahu	–	1	-
Kajuara	1	1	1
Salomekko	2	3	1
Tonra	7	3	-
Patimpeng	–	–	-
Libureng	–	–	-
Mare	6	1	-
Sibulue	12	15	15
Cina	3	4	-
Barebbo	3	4	-
Ponre	–	–	-
Lappariaja	–	–	-
Lamuru	1	–	-
Tellu Limpoe	–	–	-
Bengo	–	–	-
Ulaweng	–	–	-
Palakka	–	–	-
Awangpone	3	2	-
Tellu Siattinge	1	–	-
Amali	–	–	-
Ajangale	4	–	-
Dua Boccoe	7	5	-
Cenrana	4	1	-
Tanete Riattang Barat	–	–	-
Tanete Riattang	4	1	-
Tanete Riattang Timur	1	1	12
Bone	59	42	18

Lanjutan Tabel/Continued Table 4.3.3

Kecamatan District	Gempa Bumi/Earthquake		
	2019	2020	2021
(1)	(5)	(6)	(7)
Bontocani	-	-	-
Kahu	-	-	-
Kajuara	-	-	-
Salomekko	-	-	-
Tonra	5	-	11
Patimpeng	-	-	-
Libureng	-	-	-
Mare	-	-	-
Sibulue	-	-	-
Cina	-	-	-
Barebbo	-	-	-
Ponre	-	-	-
Lappariaja	-	-	-
Lamuru	-	-	-
Tellu Limpoe	-	-	-
Bengo	-	-	-
Ulaweng	-	-	-
Palakka	-	-	-
Awangpone	-	-	-
Tellu Siattinge	-	-	-
Amali	-	-	-
Ajangale	-	-	-
Dua Boccoe	-	-	-
Cenrana	-	-	-
Tanete Riattang Barat	-	-	-
Tanete Riattang	-	-	-
Tanete Riattang Timur	-	-	-
Bone	5	-	11

Lanjutan Tabel/*Continued Table* 4.3.3

Kecamatan <i>District</i>	Tanah Longsor/ <i>Landslide</i>		
	2019	2020	2021
(1)	(8)	(9)	(10)
Bontocani	3	–	1
Kahu	–	–	-
Kajuara	–	–	-
Salomekko	–	1	-
Tonra	–	–	-
Patimpeng	–	–	-
Libureng	3	–	1
Mare	–	–	-
Sibulue	–	–	-
Cina	–	1	-
Barebbo	1	–	-
Ponre	–	–	-
Lappariaja	–	–	-
Lamuru	–	–	-
Tellu Limpoe	–	2	-
Bengo	–	–	-
Ulaweng	1	–	-
Palakka	–	–	-
Awangpone	–	–	-
Tellu Siattinge	–	–	-
Amali	1	–	-
Ajangale	2	–	-
Dua Boccoe	–	–	-
Cenrana	–	–	-
Tanete Riattang Barat	–	–	-
Tanete Riattang	–	–	-
Tanete Riattang Timur	–	–	-
Bone	11	4	2

Catatan/*Note*: ¹ Desa pada tabel ini termasuk Unit Permukiman Transmigrasi (UPT) yang masih dibina oleh kementerian terkait dan nagari di Provinsi Sumatera Barat/*Villages in this table are included in Transmigration Settlement Unit which is still fostered by the relevant ministries and the nagari in the Province of Sumatera Barat*

² Kejadian dalam setahun sebelum tahun pencacahan/*Occured during the last one year before the enumeration years. Podes terakhir dilaksanakan tahun 2021*

Sumber/*Source*: Badan Pusat Statistik, Pendataan Potensi Desa (Podes)/*BPS-Statistics Indonesia, Village Potential Data Collecting*

Tabel
Table 4.3.4**Banyaknya Rohaniawan Menurut Kecamatan di Kabupaten Bone, 2023**
Number of Spiritual by Subdistrict in Bone Regency, 2023

Kecamatan <i>District</i>	Ulama <i>Ulama</i>	Mubaliq Interne <i>Mediary</i>	Khatib <i>Preacher</i>	Penyuluh Agama Kecamatan <i>Religion Guide</i>	Penyuluh Agama Islam <i>Religion Guide</i>
(1)	(2)	(3)	(4)	(5)	(6)
Bontocani	11	25	43	4	4
Kahu	2	-	-	10	10
Kajuara	8	23	48	5	5
Salomekko	1	-	-	8	8
Tonra	0	40	25	3	3
Patimpeng	3	40	35	3	3
Libureng	10	35	45	7	7
Mare	-	26	49	4	4
Sibulue	10	23	40	11	11
Cina	15	35	35	10	10
Barebbo	-	-	-	13	13
Ponre	12	35	35	3	3
Lappariaja	-	-	-	4	4
Lamuru	5	50	40	10	10
Tellu Limpoe	-	-	-	3	3
Bengo	6	15	64	4	4
Ulaweng	10	51	55	8	8
Palakka	20	20	15	11	11
Awangpone	19	40	45	12	12
Tellu Siattinge	30	20	37	11	11
Amali	15	25	25	12	12
Ajangale	10	16	16	8	8
Dua Boccoe	15	20	25	13	13
Cenrana	-	-	-	5	5
Tanete Riattang Barat	4	60	50	17	17
Tanete Riattang	-	45	50	20	18
Tanete Riattang Timur	1	37	23	14	14
Bone	207	681	800	233	231

Sumber/Source: Kementerian Agama Kabupaten Bone, EMIS, Data Semester Ganjil/Ministry of Religious Affairs Of Bone Regency, EMIS, Odd semester report data

Tabel 4.3.5 Jumlah Jemaah Haji yang Diberangkatkan ke Tanah Suci Menurut Kecamatan di Kabupaten Bone, 2017 – 2023
Number of Moslem Pilgrim Departure to Holy Land by Subdistrict in Bone Regency, 2018 – 2023

Kecamatan District	2018	2019	2020	2021	2022	2023
(1)	(2)	(3)	(4)	(5)	(6)	(7)
Bontocani	3	3	–	–	1	2
Kahu	43	40	–	–	4	14
Kajuara	10	8	–	–	5	15
Salomekko	2	2	–	–	2	5
Tonra	10	10	–	–	12	6
Patimpeng	4	4	–	–	0	3
Libureng	28	21	–	–	10	48
Mare	19	12	–	–	8	3
Sibulue	29	27	–	–	3	36
Cina	28	21	–	–	4	23
Barebbo	53	49	–	–	14	15
Ponre	8	8	–	–	3	16
Lappariaja	52	45	–	–	16	36
Lamuru	13	11	–	–	17	25
Tellu Limpoe	1	1	–	–	0	0
Bengo	58	49	–	–	18	33
Ulaweng	37	36	–	–	27	31
Palakka	15	10	–	–	12	34
Awangpone	32	28	–	–	28	57
Tellu Siattinge	92	76	–	–	34	94
Amali	44	41	–	–	0	15
Ajangale	19	16	–	–	6	5
Dua Boccoe	74	64	–	–	36	106
Cenrana	23	18	–	–	16	38
Tanete Riattang Barat	42	33	–	–	28	65
Tanete Riattang	66	52	–	–	22	51
Tanete Riattang Timur	35	25	–	–	15	36
Bone	840	710	–	–	341	812

Sumber/Source: Kementerian Agama Kabupaten Bone, EMIS, Data Semester Ganjil/Ministry of Religious Affairs Of Bone Regency, EMIS, Odd semester report data

Tabel 4.3.6 **Rekapitulasi Kejadian Bencana di Kabupaten Bone, 2018–2023**
Table **Recapitulation of Disaster Events in Bone Regency, 2018–2023**

Tahun Year	Tanah Longsor/Landslide				Jumlah Korban		Total Taksiran Kerugian (Rp000)
	Kebakaran	Puting Beliung	Banjir	Longsor	Keluarga	Jiwa	
(1)	(2)	(3)	(4)	(5)	(6)	(7)	(8)
2018	90	22	18	9	6.885	-	34.771.047
2019	57	14	4	7	926	-	10.327.600
2020	34	17	14	4	5.381	21.223	7.704.450
2021	44	40	30	7	1.977	2.147	32.264.900
2022	79	60	7	7	283	1.169	14.392.050
2023	104	49	2	12	243	787	10.389.000.000

Catatan/Note:
 Sumber/Source:

Data korban jiwa mulai dihitung sejak tahun 2020
 Badan Penanggulangan Bencana Daerah Kabupaten Bone/Disaster Management Agency of Bone Regency

4.4 KEMISKINAN POVERTY

Tabel 4.4.1 Garis Kemiskinan, Jumlah, dan Persentase Penduduk Miskin di Kabupaten Bone, 2016–2023
Poverty Line, Number, and Percentage of Poor People in Bone Regency, 2016–2023

Tahun Year	Garis Kemiskinan (rupiah/kapita/bulan) Poverty Line (rupiah/capita/month)	Jumlah Penduduk Miskin (ribu) Number of Poor People (thousand)	Persentase Penduduk Miskin Percentage of Poor People
(1)	(2)	(3)	(4)
2016	260.552	75,09	10,07
2017	272.555	77,13	10,28
2018	309.076	79,57	10,55
2019	325.422	76,25	10,05
2020	345.009	81,33	10,68
2021	360.177	79,64	10,52
2022	380.513	80,34	10,58
2023	408.244	80,12	10,53

Catatan/Note: ...

Sumber/Source: Badan Pusat Statistik, Survei Sosial Ekonomi Nasional Maret/BPS-Statistics Indonesia, March National Socioeconomic Survey

Tabel 4.4.2 Indeks Kedalaman Kemiskinan dan Indeks Keparahan Kemiskinan di Kabupaten Bone, 2016–2023
Poverty Gap Index and Poverty Severity Index in Bone Regency, 2016–2023

Tahun Year	Indeks Kedalaman Kemiskinan Poverty Gap Index	Indeks Keparahan Kemiskinan Poverty Severity Index
(1)	(2)	(3)
2016	1,51	0,31
2017	1,56	0,39
2018	1,44	0,30
2019	1,35	0,29
2020	1,59	0,36
2021	1,67	0,42
2022	1,35	0,26
2023	1,23	0,26

Catatan/Note: ...

Sumber/Source: Badan Pusat Statistik, Survei Sosial Ekonomi Nasional Maret/BPS-Statistics Indonesia, March National Socioeconomic Survey

Tabel
Table 4.4.3**Jumlah Penyandang Disabilitas Menurut Jenisnya dan Kecamatan di Kabupaten Bone, 2023**
Number of Persons with Disabilities by Type and Subdistrict in Bone Regency, 2023

Kecamatan Subdistrict	Tuna Daksa (Disabilitas Fisik)	Tuna Netra, Rungu dan Wicara (Disabilitas Sensorik)	Tuna Grahita dan Down Syndrome	Tunga Rungu
(1)	(2)	(3)	(4)	(5)
Bontocani	31	32	12	-
Kahu	54	73	25	-
Kajuara	95	89	16	-
Salomekko	97	61	33	-
Tonra	86	108	25	-
Patimpeng	13	39	2	-
Libureng	93	67	29	-
Mare	80	96	7	-
Sibulue	40	58	15	-
Cina	66	104	27	-
Barebbo	31	49	8	-
Ponre	46	53	4	-
Lappariaja	45	46	34	-
Lamuru	120	87	52	-
Tellu Limpoe	79	75	25	-
Bengo	96	75	23	-
Ulaweng	68	71	21	-
Palakka	84	78	15	-
Awangpone	147	170	39	-
Tellu Siattinge	59	63	15	-
Amali	89	106	17	-
Ajangale	51	74	14	-
Dua Boccoe	72	77	17	-
Cenrana	43	71	12	-
Tanete Riattang Barat	13	24	6	-
Tanete Riattang	93	79	21	-
Tanete Riattang Timur	60	70	21	-
Bone	1.851	1.995	535	-

Lanjutan Tabel/*Continued Table* 4.4.3

Kecamatan <i>Subdistrict</i>	Eks Trauma (Disabilitas Mental)	Anak Cacat	Disabilitas Ganda
(1)	(6)	(7)	(8)
Bontocani	12	-	0
Kahu	5	-	1
Kajuara	17	-	15
Salomekko	15	-	6
Tonra	13	-	18
Patimpeng	4	-	0
Libureng	6	-	3
Mare	20	-	0
Sibulue	28	-	4
Cina	14	-	5
Barebbo	2	-	24
Ponre	2	-	4
Lappariaja	1	-	0
Lamuru	14	-	2
Tellu Limpoe	13	-	20
Bengo	2	-	4
Ulaweng	17	-	1
Palakka	38	-	3
Awangpone	30	-	4
Tellu Siattinge	7	-	9
Amali	26	-	7
Ajangale	16	-	0
Dua Boccoe	30	-	2
Cenrana	17	-	3
Tanete Riattang Barat	2	-	5
Tanete Riattang	5	-	10
Tanete Riattang Timur	6	-	5
Bone	362	-	155

Sumber/Source: Dinas Sosial/Social Services

Tabel 4.4.4
Table**Partisipasi Perempuan Dalam Lembaga Pemerintah di Kabupaten Bone, 2022 - 2023**
Participation of Women in Government Institutions in Bone Regency, 2022 - 2023

	2022		2023	
	Laki-laki <i>Man</i>	Perempuan <i>Female</i>	Laki-laki <i>Man</i>	Perempuan <i>Female</i>
(1)	(2)	(3)	(4)	(5)
Eksekutif	2.781	5.112	2.635	4.760
Legislatif	41	4	41	4
Yudikatif	1.010	133	1.007	140
- Kepolisian	916	60	931	61
- Kejaksaan	48	25	47	39
- Pengadilan	46	48	29	40

Catatan/Note: ...

Sumber/Source: Dinas Pemberdayaan Perempuan dan Perlindungan Anak Kabupaten Bone/Women's Empowerment and Child Protection Service of Bone Regency

4.5 KRIMINALITAS CRIME

Tabel 4.5.1 Banyaknya Perkara Yang Diterima dan Diselesaikan Oleh Pengadilan Agama Setiap Bulan di Kabupaten Bone, 2023
Number of Cases Received and Cleared by Religious Court Every Month in Bone Regency, 2023

Bulan Month	Diterima Received		Diselesaikan Cleared		Banding Appeal	Kasasi	Peninjauan Kembali
	cerai talak	cerai gugat	cerai talak	cerai gugat			
(1)	(2)	(3)	(4)	(5)	(6)	(7)	(8)
Januari/January	31	148	19	75	-	1	-
Februari/February	22	76	19	95	-	-	-
Maret/March	24	95	17	75	1	-	-
April/April	9	38	9	39	-	-	-
Mei/May	26	112	28	114	-	-	-
Juni/June	17	66	21	72	-	-	-
Juli/July	24	87	26	92	-	-	-
Agustus/August	18	83	21	65	2	-	-
September/September	26	76	20	87	1	-	-
Oktober/October	28	96	31	119	-	-	-
November/November	29	74	23	88	-	-	-
Desember/December	13	54	34	97	-	-	-
2023	267	1.005	268	1.018	4	1	-

Catatan/Note: terdapat sisa perkara tahun 2022 yang diputus di Tahun 2023 yaitu
Cerai talak : sebanyak 8 perkara
Cerai Gugat : sebanyak 33 Perkara

Sumber/Source: Pengadilan Agama Kabupaten Bone/ Religious Court of Bone Regency

Tabel 4.5.2
Table**Banyaknya Perkara Yang Diterima Oleh Pengadilan Agama Menurut Jenisnya di Kabupaten Bone, 2023**
Number of Cases Received by Religious Court by Kind of Cases in Bone Regency, 2023

Jenis Perkara Kind of Cases	2019	2020	2021	2022	2022
(1)	(2)	(3)	(4)	(5)	(6)
Izin Poligami	2	-	1	4	-
Pembatalan Perkawinan	-	1	-	-	-
Penolakan perkawinan	-	-	-	-	-
Cerai Talak	306	346	273	266	267
Cerai Gugat	1.069	1.213	1.013	1.038	1.005
Harta Bersama	10	7	7	4	9
Pengangkatan Anak	1	1	3	-	16
Penguasaan Anak	-	1	7	-	-
Perwalian	7	5	16	12	15
Isbath Nikah	888	1.037	738	616	506
Dispensasi Kawin	228	178	62	36	28
Wali Adhol	7	5	7	1	4
Kewarisan	17	18	9	9	8
P3HP/Penetapan Ahli Waris	67	102	102	59	-
Hibah	-	-	-	-	47
Perubahan akta nikah/ lain2	38	7	-	34	-
2023	2.640	2.921	2.238	2.080	48

Catatan/Note: ...

Sumber/Source: Pengadilan Agama Kabupaten Bone/ Religious Court of Bone Regency

Tabel 4.5.3 Jumlah Kasus Kekerasan Terhadap Anak Menurut Jenis Kasus di Kabupaten Bone, 2021-2023
Number of Cases Number of Violence Children by Kind of Cases in Bone Regency, 2021-2023

Jenis Kasus Kind of Cases	2021	2022	2023
(1)	(2)	(3)	(4)
Penganiayaan	13	37	47
Perkosaan/Persetubuhan	5	11	17
Bawa Lari	4	0	-
Cabul	13	6	20
Penelantaran	11	1	-
lainnya	21	11	15
Jumlah	67	66	99

Catatan/Note: ...

Sumber/Source: Dinas Pemberdayaan Perempuan dan Perlindungan Anak Kabupaten Bone/Women's Empowerment and Child Protection Service of Bone Regency

Tabel 4.5.4 Jumlah Anak yang Berhadapan dengan Hukum Menurut Jenis Kasus di Kabupaten Bone, 2021-2023
Table *Number of Children in Conflict with the Law by Kind of Cases in Bone Regency, 2021-2023*

Bulan Month	2021	2022	2023
(1)	(2)	(3)	(4)
Narkoba	2	3	-
Pembunuhan	-	1	1
Pencurian	4	11	9
Penganiayaan	23	26	22
Pelecehan	-	-	-
Pencabulan	-	-	-
Pesetubuhan	18	11	-
Lakalantas	8	13	-
ITE	1	-	-
Lainnya	2	8	-
Jumlah	58	73	32

Catatan/Note: ...

Sumber/Source: Dinas Pemberdayaan Perempuan dan Perlindungan Anak Kabupaten Bone/Women's Empowerment and Child

Tabel 4.5.5 Banyaknya Tahanan Yang Diterima dan Diselesaikan Oleh Kejaksaan Negeri Setiap Bulan di Kabupaten Bone, 2023
Table *Number of Prisoner Received and Cleared by Civil Court Every Month in Bone Regency, 2023*

Bulan Month	Diterima Received	Diselesaikan Cleared
(1)	(2)	(3)
Januari/January	28	28
Februari/February	25	25
Maret/March	34	34
April/April	18	18
Mei/May	19	19
Juni/June	23	23
Juli/July	17	17
Agustus/August	26	26
September/September	22	22
Oktober/October	27	27
November/November	26	26
Desember/December	25	25
2023	290	290

Catatan/Note: ...

Sumber/Source: Kejaksaan Negeri Kabupaten Bone/ *Counsel for the Prosecution of Bone Regency*

Tabel 4.5.6
Table**Banyaknya Perkara Tindak Pidana Umum Yang Diterima dan Diselesaikan Oleh Kejaksaan Negeri Setiap Bulan di Kabupaten Bone, 2023**
Number of Offences Received and Cleared by Civil Court Every Month in Bone Regency, 2023

Bulan Month	Diterima Received	Diselesaikan Cleared
(1)	(2)	(3)
Januari/January	25	25
Februari/February	28	28
Maret/March	28	28
April/April	17	17
Mei/May	16	16
Juni/June	23	23
Juli/July	16	16
Agustus/August	28	28
September/September	22	22
Oktober/October	23	23
November/November	23	23
Desember/December	20	20
2023	269	269

Catatan/Note: ...

Sumber/Source: Kejaksaan Negeri Kabupaten Bone/ *Counsel for the Prosecution of Bone Regency*

Tabel 4.5.7 Banyaknya Perkara Tindak Pidana Khusus Yang Diterima dan Diselesaikan Oleh Kejaksaan Negeri Setiap Bulan di Kabupaten Bone, 2023
Number of Offences Received and Cleared by Civil Court Every Month in Bone Regency, 2023

Bulan Month	Diterima Received	Diselesaikan Cleared
(1)	(2)	(3)
Januari/January	1	-
Februari/February	-	-
Maret/March	-	-
April/April	-	-
Mei/May	-	-
Juni/June	-	-
Juli/July	-	-
Agustus/August	-	-
September/September	-	1
Oktober/October	-	-
November/November	-	-
Desember/December	-	-
2023	1	1

Catatan/Note: ...

Sumber/Source: Kejaksaan Negeri Kabupaten Bone/ *Counsel for the Prosecution of Bone Regency*

Tabel 4.5.8 Jumlah Pelanggaran Lalu Lintas Menurut Bulan di Kabupaten Bone, 2023
Table Number of Traffic Offense by Month in Bone Regency, 2023

Bulan Month	Ditindak Acted	Divonis Punished	Jumlah Denda Number of Fine (Rp)
(1)	(2)	(3)	(4)
Januari/January	28	17	Rp 2.040.000
Februari/February	66	63	Rp 7.560.000
Maret/March	73	85	Rp 10.200.000
April/April	84	0	-
Mei/May	61	94	Rp 11.280.000
Juni/June	42	47	Rp 5.640.000
Juli/July	134	132	Rp 15.840.000
Agustus/August	67	49	Rp 5.880.000
September/September	60	81	Rp 9.720.000
Oktober/October	70	65	Rp 7.800.000
November/November	40	30	Rp 3.600.000
Desember/December	40	52	Rp 6.240.000
2023	765	715	116.400.000

Catatan/Note: ...

Sumber/Source: Kepolisian Resort Kabupaten Bone/Subregional Police of Bone Regency

Tabel 4.5.9 Jumlah Kecelakaan Lau Lintas dan Kerugian Materil Menurut Bulan di Kabupaten Bone, 2023
Table Number of Traffic Accident and Loss Material by Month in Bone Regency, 2023

Bulan Month	Jumlah Laka Number of Accident	Meninggal Dunia Die	Luka Berat Serious Injury	Luka Ringan Slight Injury	Kerugian Materil Loss of Material (Rp)
(1)	(2)	(3)	(4)	(5)	(6)
Januari/January	57	12	9	56	Rp59.600.000
Februari/February	35	3	9	52	Rp62.300.000
Maret/March	53	10	21	51	Rp107.450.000
April/April	54	4	20	70	Rp75.350.000
Mei/May	59	4	24	66	Rp43.200.000
Juni/June	40	2	12	45	Rp43.750.000
Juli/July	57	3	28	56	Rp68.400.000
Agustus/August	70	9	33	92	Rp253.300.000
September/September	66	8	30	73	Rp216.350.000
Oktober/October	53	7	18	79	Rp103.120.000
November/November	42	1	16	54	Rp69.500.000
Desember/December	57	4	23	60	Rp58.700.000
2023	643	67	243	754	Rp1.161.020.000

Catatan/Note: ...

Sumber/Source: Kepolisian Resort Kabupaten Bone/Subregional Police of Bone Regency

Tabel 4.5.10 Jumlah Peristiwa Kejahatan Menurut Jenis Kejahatan di Kabupaten Bone, 2023
Table *Number of Criminal Accident by Type of Criminal in Bone Regency, 2023*

Jenis Kejahatan <i>Type of Criminal</i>	Dilaporkan <i>Received</i>	Diselesaikan <i>Cleared</i>
(1)	(2)	(3)
Kebakaran	116	116
Perzinaan	22	13
Perjudian	-	-
Pembunuhan	4	6
Penganiayaan Berat	14	5
Penganiayaan Ringan	199	163
Pencurian Berat	46	28
Pencurian Ringan	514	473
Pencurian dengan Kekerasan	3	-
Pencurian Kendaraan Bermotor	18	2
Pencurian Hewan	10	1
Narkoba	110	105
Penggelapan	117	89
Penipuan	105	74
Pengrusakan	63	33
Panadahan	-	1
Kejahatan Lain-lain	-	-
Pelanggaran KUHP/Non KUHP	-	-
Laka Lantas	637	545
Jumlah	1.978	1.654

Catatan/Note: ...

Sumber/Source: Kepolisian Resort Kabupaten Bone/Subregional Police of Bone Regency

Tabel 4.5.11 Banyaknya Perkara Perdata Yang Diterima dan Diselesaikan Oleh Pengadilan Negeri Setiap Bulan di Kabupaten Bone, 2023
Number of Cases Received and Cleared by Civil Court Every Month in Bone Regency, 2023

Bulan Month	Perdata Gugatan			Perdata Permohonan		
	Sisa Bulan Lalu	Diterima Received	Diselesaikan Cleared	Sisa Bulan Lalu	Diterima Received	Diselesaikan Cleared
(1)	(2)	(3)	(4)	(5)	(6)	(7)
Januari/January	13	5	7	1	12	8
Februari/February	11	5	3	5	5	10
Maret/March	13	4	4	0	11	10
April/April	13	3	3	1	5	3
Mei/May	13	5	6	3	4	5
Juni/June	12	5	1	2	5	7
Juli/July	16	8	7	0	18	16
Agustus/August	17	3	4	2	15	14
September/September	16	6	3	3	11	10
Oktober/October	19	4	5	4	12	14
November/November	18	7	5	2	6	7
Desember/December	20	3	5	1	9	9
2023	181	58	53	24	113	113

Catatan/Note: ...

Sumber/Source: Pengadilan Negeri Kabupaten Bone/ Civil Court of Bone Regency

Tabel 4.5.12
Table**Banyaknya Perkara Pidana Yang Diterima dan Diselesaikan Oleh Pengadilan Negeri Setiap Bulan di Kabupaten Bone, 2023****Number of Cases Received and Cleared by Civil Court Every Month in Bone Regency, 2023**

Bulan Month	Pidana Biasa Ordinary Crime			Pidana Cepat/Lalu Lintas Fast/Traffic Crime		
	Sisa Bulan Lalu	Diterima Received	Diselesaikan Cleared	Sisa Bulan Lalu	D i t e r i m a Received	Diselesaikan Cleared
(1)	(2)	(3)	(4)	(5)	(6)	(7)
Januari/January	32	16	29	0	17	17
Februari/February	19	28	17	0	116	116
Maret/March	30	35	26	0	237	237
April/April	39	25	17	0	186	186
Mei/May	47	22	34	0	209	209
Juni/June	35	25	21	0	185	185
Juli/July	39	17	19	0	295	295
Agustus/August	37	31	34	0	175	175
September/September	34	23	20	0	249	249
Oktober/October	37	20	28	0	232	232
November/November	29	22	22	0	145	145
Desember/December	29	19	27	0	112	112
2023	407	283	294	0	2.158	407

Catatan/Note: ...

Sumber/Source: Pengadilan Negeri Kabupaten Bone/ Civil Court of Bone Regency

Tabel 4.5.13 Banyaknya Narapidana Menurut Status Hukuman di Lembaga Pemasyarakatan Kabupaten Bone, 2023
Table *Number of Prisoner by Kind of Punishment in Correctional Institution of Bone Regency, 2023*

<i>Jenis Perkara</i>			<i>2022</i>	<i>2023</i>
<i>Kind of Cases</i>				
<i>(1)</i>			<i>(2)</i>	<i>(3)</i>
Hukuman Mati/ Sentence		Death	0	0
Hukuman Seumur Hidup/ Lifetime Sentence		Hidup/	0	0
Lebih dari 1 Tahun/ 1 Year		More than	466	375
3 Bulan s/d 1 Tahun/ until 1 Year		3 Month	101	76
1 Hari s/d 3 Bulan/ 3 Month		1 Day and	13	9
Pidana Kurungan/ Detention			0	0
Pidana Penjara untuk Lembaga Lain/ Prisons		Sentenced for Other	0	0
Jumlah			580	460

Catatan/Note: kondisi Desember akhir tahun

Sumber/Source: Lembaga Pemasyarakatan Kelas IIA Kabupaten Bone/ *Correctional Institution Class IIA of Bone Regency*

Tabel 4.5.14 Isi Lembaga Pemasyarakatan Menurut Status dan Jenis Kelamin di Kabupaten Bone, 2023
Table *In Mates of Prisoners by Status and Sex in Bone Regency, 2023*

<i>Status</i> <i>Status</i>	<i>Laki-Laki</i> <i>Male</i>	<i>Perempuan</i> <i>Female</i>	<i>Jumlah</i> <i>Total</i>
(1)	(2)	(3)	(4)
Narapidana/ Criminals			
Pidana Mati/ Death Finalty	-	-	-
Pidana Penjara Seumur Hidup/ Life Long Sentenced	-	-	-
Pidana Penjara Lebih dari 1 Tahun/ Imprisoned More than 1 Year	364	11	375
Pidana Penjara 3 Bulan – 1 Tahun/ Imprisoned 3 Month until 1 Year	21	4	25
Pidana Penjara sampai dengan 3 Bulan/ Imprisoned up to 3 Month	-	1	1
Pidana Kurungan/ Detention	-	-	-
Pidana Penjara untuk Lembaga Lain/ Sentenced for Other Prisons	-	-	-
Residivist	122	1	123
Jumlah Narapidana/ Total of Criminals	385	16	401
Tahanan/ Prisoners			
Dalam Pemeriksaan Jaksa/ Under Interrogation of Prosecution	10	1	11
Dalam Pemeriksaan Hakim Pertama/ Under Interrogation of The First Judge	57	1	58
Dengan Surat Keputusan Yang Masih Dapat Dirubah/ Decision Letter stil can be Changed	15	0	15
Lainnya/ Other	12	1	13
Jumlah Tahanan/ Total of Prisoners	94	3	97
Jumlah Titipan/ Total of the Enstrusted	-	-	-
	479	19	498

Catatan/Note: kondisi desember akhir tahun

Sumber/Source: Lembaga Pemasyarakatan Kelas IIA Kabupaten Bone/ Correctional Institution Class IIA of Bone Regency

<https://bonekab.bps.go.id>

PERTANIAN, KEHUTANAN, PETERNAKAN, DAN PERIKANAN

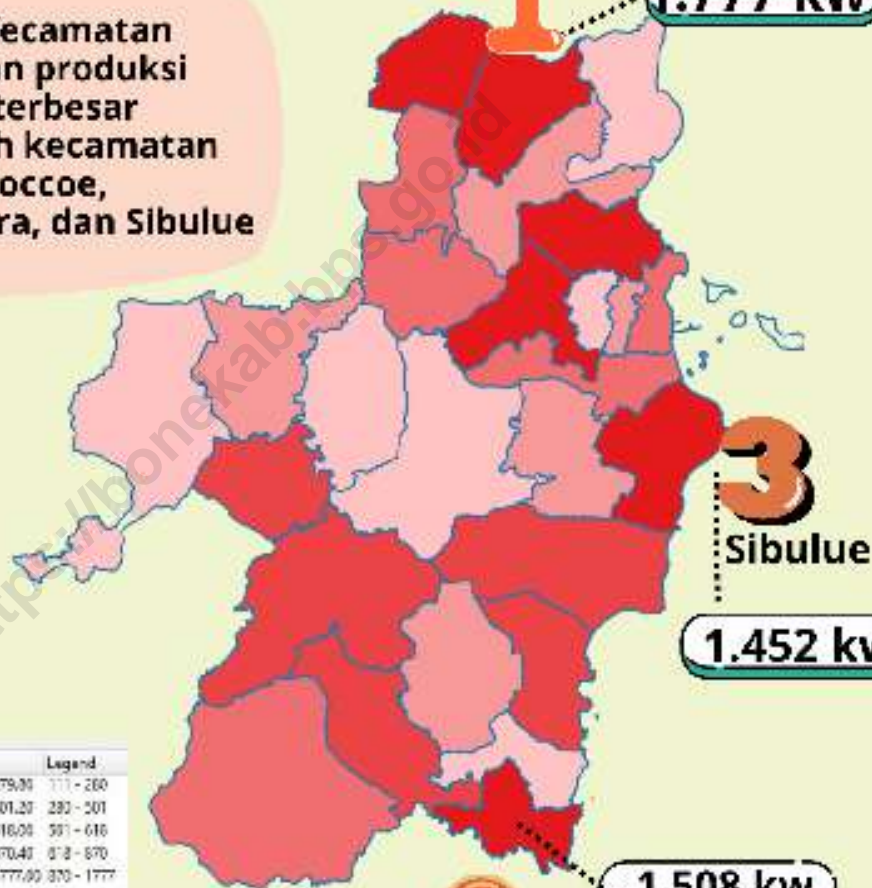
AGRICULTURE, FORESTRY, LIVESTOCK, AND FISHERY

Tiga Kecamatan dengan produksi Cabe terbesar adalah kecamatan Dua Boccoe, Kajuara, dan Sibulue

Dua Boccoe

1

1.777 kw



3

Sibulue

1.452 kw

2

Kajuara

1.508 kw

Symbol	Value	Legend
✓	111,00 - 279,00	111 - 200
✓	279,00 - 501,20	201 - 301
✓	501,20 - 616,00	301 - 616
✓	616,00 - 870,40	616 - 870
✓	870,40 - 1777,00	870 - 1777

Sumber/Source :

BPS, Statistik < Pertanian Hortikultura SPH/RPS-Statistik Indonesia, Agricultural Statistic for Horticulture SPH

PENJELASAN TEKNIS

1. **Luas panen** adalah tanaman yang dipungut hasilnya setelah tanaman tersebut cukup umur.
2. **Luas penanaman** adalah luas tanaman yang betul-betul ditanam (sebagai tanaman baru) pada bulan laporan, baik penanaman yang bersifat normal maupun penanaman yang dilakukan untuk mengganti tanaman yang dibabat/dimusnahkan karena terserang organisme pengganggu tumbuhan atau sebab-sebab lain, walaupun pada bulan tersebut tanaman baru tadi dibongkar kembali.
3. **Produksi** adalah banyaknya hasil menurut bentuk hasil yang ditetapkan dan merupakan penjumlahan laporan per bulan.
4. **Produktivitas** merupakan rata-rata hasil produksi per satuan luas per komoditi pada periode satu tahun laporan.
5. **Tanaman sayuran dan buah-buahan semusim**
Tanaman sayuran semusim adalah tanaman sumber vitamin, garam mineral dan lain-lain yang dikonsumsi dari bagian tanaman yang berupa daun, bunga, buah, dan umbinya, yang berumur kurang dari satu tahun.
Tanaman buah-buahan

TECHNICAL NOTES

1. **Harvested area** is the crop which is harvested after the crop is old enough.
2. **Planting area** is the area of plants that are actually planted (as new plants) in the reporting month, both normal planting and planting carried out to replace plants that have been cut down / destroyed because of being attacked by plant-disturbing organisms or other causes, even in that month the new plant was dismantled again.
3. **Production** is the number of results according to the form of results specified and is the sum of reports per month.
4. **Productivity** is the average production yield per unit area per commodity in the one year reporting period
5. **Seasonal vegetable and fruit plants**
Seasonal vegetable plants are plants which are the sources of vitamin, mineral salt, etc, consumed from the part of the plant in the form of leaf, flower, fruit, and root with the age of less than one year.
Seasonal fruit plants are plants which are the sources of vitamin,

semusim adalah tanaman sumber vitamin, garam mineral, dan lain-lain yang dikonsumsi dari bagian tanaman yang berupa buah, berumur kurang dari satu tahun, tidak berbentuk pohon/rumpun tetapi menjalar dan berbatang lunak.

mineral salt, etc, consumed from the part of the plant in the form of fruits. These plants are creeps with the age of less than one year.

6. Tanaman buah-buahan dan sayuran tahunan

Tanaman buah-buahan tahunan adalah tanaman sumber vitamin, garam mineral, dan lain-lain yang dikonsumsi dari bagian tanaman yang berupa buah dan merupakan tanaman tahunan.

Tanaman sayuran tahunan adalah tanaman sumber vitamin, garam mineral, dan lain-lain yang dikonsumsi dari bagian tanaman yang berupa daun dan atau buah yang berumur lebih dari satu tahun.

6. Annual fruit and vegetable plants

Annual fruit plants are plants which are the sources of vitamin, contained mineral salt, etc, consumed from the part of plant in the form of fruit and more than one year of age.

Annual vegetable plants are plants which are the sources of vitamin, contained mineral salt, etc, consumed from the part of the plant in the form of vegetable and more than one year of age.

7. Tanaman biofarmaka adalah tanaman yang bermanfaat untuk obat-obatan, kosmetik, dan kesehatan yang dikonsumsi atau digunakan dari bagian-bagian tanaman seperti daun, batang, buah, umbi (rimpang) ataupun akar.

7. Medicinal plants are plants which are useful for medicine. It is consumed from part of the plant such as leaf, flower, fruit, tuber, and root.

8. Luas panen tanaman hortikultura adalah luas tanaman sayuran, buah-buahan, biofarmaka, dan tanaman hias yang diambil hasilnya/dipanen

8. Harvested area of horticulture is area which vegetable, fruit, medicinal and ornamental plant of crop harvested during the period of report.

pada periode pelaporan.

9. Luas panen untuk tanaman sayuran adalah luas tanaman yang dipanen sekaligus/habis/dibongkar dan luas tanaman yang dipanen berkali-kali (lebih dari satu kali)/belum habis. Tanaman yang dipanen sekaligus/habis/dibongkar adalah tanaman yang sehabis panen langsung dibongkar/dicabut, terdiri dari bawang merah, bawang putih, bawang daun, kentang, kol/kubis, kembang kol, petsai/sawi, wortel, lobak, dan kacang merah. Tanaman yang dipanen berkali-kali (lebih dari satu kali)/belum habis adalah tanaman yang pemanenannya lebih dari satu kali dan biasanya dibongkar apabila panen terakhir sudah tidak memadai lagi, terdiri dari: kacang panjang, cabe besar, cabe rawit, jamur, tomat, terung, buncis, ketimun, labu siam, kangkung, bayam, melon, semangka, dan blewah.

10. Produksi hortikultura adalah hasil menurut bentuk produk dari setiap tanaman sayuran, buah-buahan, biofarmaka dan tanaman hias yang diambil berdasarkan luas yang dipanen/tanaman yang menghasilkan pada bulan/triwulan laporan.

11. Data perkebunan besar

9. *Harvested area of vegetables* is area of entirely plant harvested/ demolished and plant harvested several times/undemolished. Entirely plants harvested/ demolished are plants usually harvested once and demolished to be substituted by other plants, consisting of: shallots, garlic, leeks, potato, cabbage, cauli flower, mustard green, carrots, chinese radish, and red kidney beans. Plants harvested several times/ undemolished are plants usually harvested more than once and demolished in the case that the last harvest was economically not profitable. They consist of : yard long beans, chili, small chili, mushroom, tomatoes, egg plant, frech beans, cucumber, pumpkin/ chajota, swamp cabbage, spinach, melon, watermelon, and blewah .

10. *Horticulture production* is the standard production quantity form of vegetable, fruit, medicinal and ornamental plant based on harvested area/the number of production plants reported monthly/quarterly.

11. Data on estates are collected by the

dikumpulkan oleh BPS setiap bulan secara lengkap (sensus bulanan) dengan sistem surat pos. Khusus untuk tanaman kelapa, cengkeh, dan kapok, datanya diperoleh dari Direktorat Jenderal Perkebunan. Data perkebunan rakyat juga diperoleh dari Direktorat Jenderal Perkebunan.

BPS every month on complete basis through a mailing system. Data on coconut, clove, and kapok, as well as on smallholder plantation, are acquired from the Directorate General of Estates.

12. Penghitungan luas tanaman perkebunan besar adalah pada keadaan akhir tahun dan tidak termasuk yang luasnya kurang dari 5 hektar.

12. Planted areas of estates refer to condition at the end of the year, and exclude areas less than 5 hectares.

13. Bentuk produksi perkebunan adalah; karet kering (karet), daun kering (teh dan tembakau), biji kering (kopi dan coklat), kulit kering (kayu manis dan kina), serat kering (rami), bunga kering (cengkeh), refined sugar (tebu dari perkebunan besar), gula mangkok (tebu dari perkebunan rakyat), ekivalen kopra (kopra), biji dan bunga (pala) serta minyak daun (sereh).

13. Production of estates crops are follows: dry rubber (rubber); dry leaves (tea and tobacco); dry beans (coffee and cocoa); dry bark (cassia vera and cinchona); dry fibre (rosella); dry flowers/buds (cloves); refined sugar (sugar cane from estate); cup sugar (sugar cane from smallholders); copra (copra); seeds and buds (nutmeg); and leaf oil (citronella).

14. Persediaan akhir tahun produksi perkebunan besar bukan merupakan cadangan penyangga (buffer stock).

14. The production availability of estates at the end of year is not the buffer stock.

ULASAN**DESCRIPTION****Hortikultura**

Tanaman hortikultura sayuran yang paling banyak dihasilkan di Kabupaten Bone adalah Bawang Merah dimana dari 299 hektar luas panen mampu menghasilkan 2.670 ton pada tahun 2023. Sedangkan pada jenis buah-buahan, yang paling banyak dihasilkan di Kabupaten Bone Tahun 2023 adalah Pisang yang dipanen menghasilkan 30.252 ton.

Perkebunan

Tanaman perkebunan yang banyak dihasilkan di Kabupaten Bone adalah Komoditas Tebu. Pada tahun 2023, Kabupaten Bone menghasilkan sebanyak 52.730 ton Tebu.

Peternakan

Beberapa ternak yang banyak ditemukan di kabupaten Bone antara lain: sapi potong, kerbau, kuda, kambing/domba, ayam dan itik. Pada tahun 2023, jumlah sapi di Kabupaten Bone sebanyak 436.363 ekor

Perikanan

Produksi perikanan tahun 2023 di Kabupaten Bone paling banyak berasal dari Budidaya tambak. Pada tahun 2023 produksi budidaya tambak menghasilkan produksi sebesar 297.396 ton.

Horticulture

Horticultural crops most widely produced vegetable in Bone regency is Shallot where the harvested area of 299 hectares capable of producing 2.670 tons in 2023. While on the type of fruit, the most widely produced in Bone regency in 2023 is Banana fruit that able to produce 30.252 tons harvested.

Estate Crops

Estate crops are produced in Bone Regency is Commodities Sugar Cane. In 2023, Bone Regency produced as much as 52.730 tons of sugar cane.

Livestock

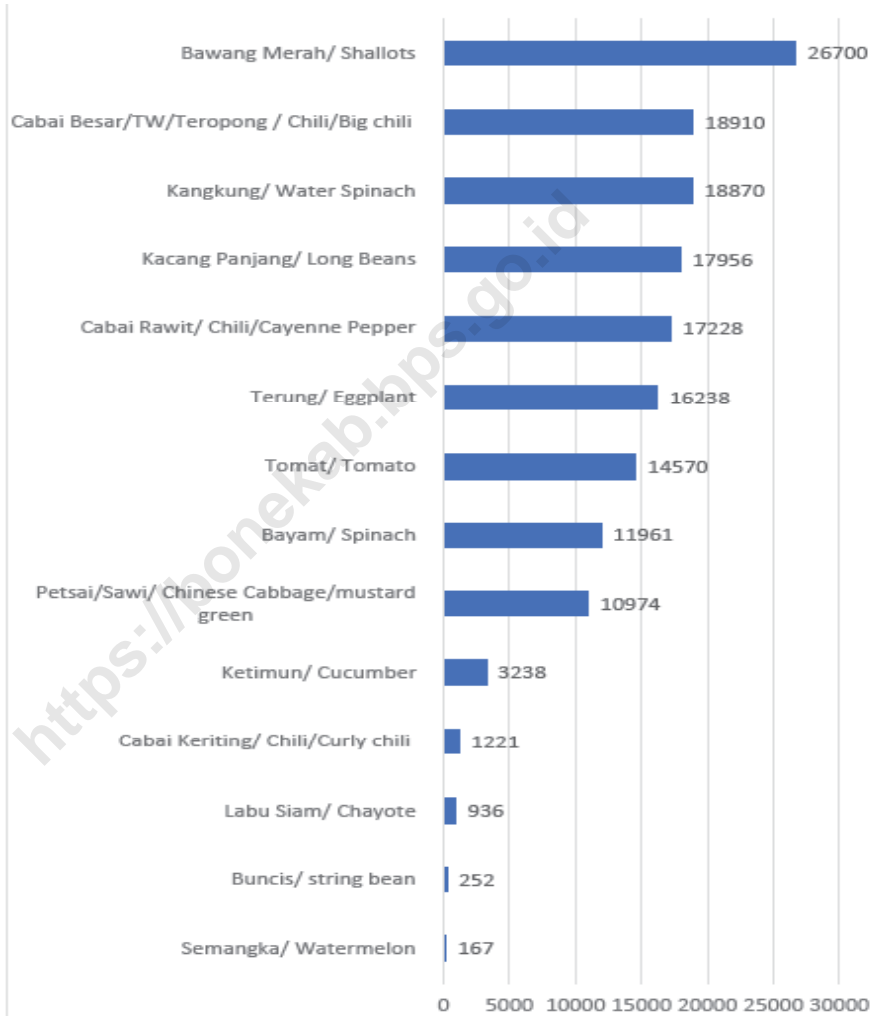
Some livestock that are commonly found in Bone Regency include: beef cattle, buffalo, horses, goats / sheep, chickens and ducks. In 2023, there were 436.363 cows.

Fishery

Fishery production in 2022 in Bone Regency mostly comes from brackish water pond. In 2023 brackish water pond production produced 297.396 tons.

Gambar 5.1
Figures

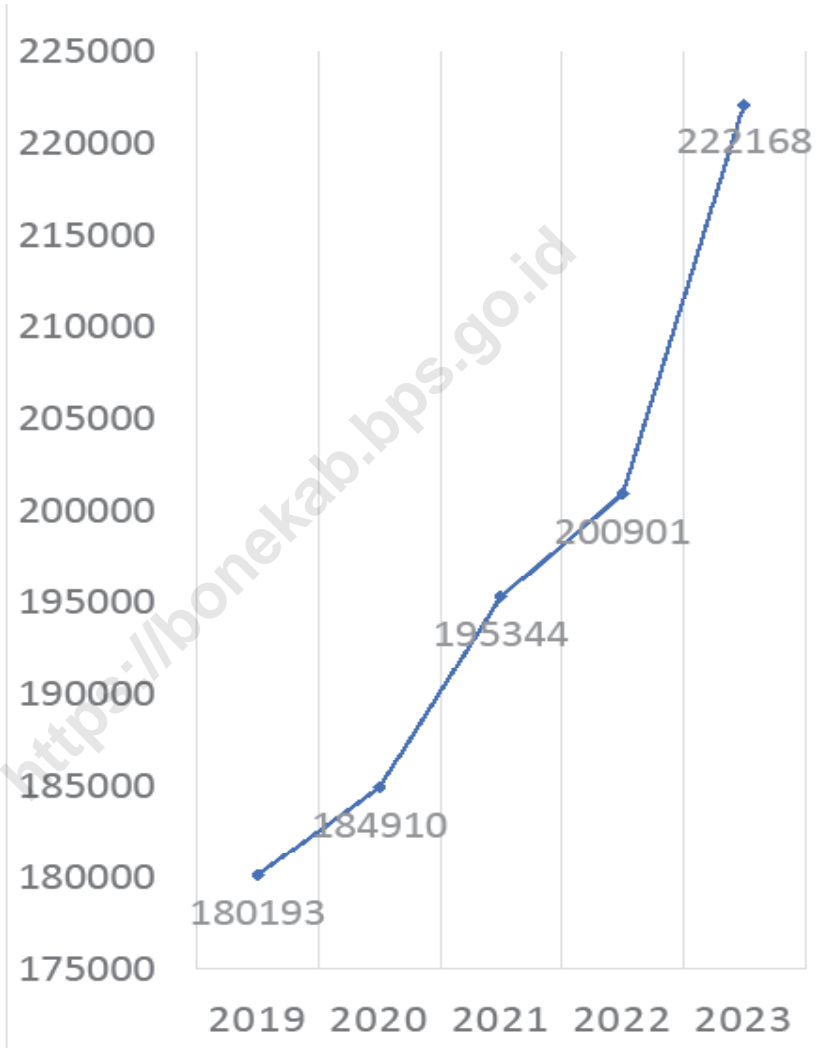
Produksi Tanaman Sayuran dan Buah-buahan Semusim Menurut Jenis Tanaman di Kabupaten Bone (kuintal), 2023
Production of Seasonal Vegetables and Fruits by Kind of Plant in Bone Regency (quintal), 2023



Sumber/Source : BPS, Statistik Pertanian Hortikultura SPH-SBS/BPS-Statistics Indonesia, Agricultural Statistic for Horticulture SPH-SBS

Gambar 5.2
Figures

Produksi Perikanan Budidaya Laut di Kabupaten Bone (ton), 2019-2023
Production of Fish of Marine Culture in Bone Regency (tons), 2019-2023



Sumber/Source : Dinas Perikanan Kabupaten Bone/Fishery Service of Bone Regency

5.1 HORTIKULTURA

HORTICULTURE

Tabel 5.1.1 Luas Panen Tanaman Sayuran Menurut Kecamatan dan Jenis Tanaman di Kabupaten Bone (ha), 2022 dan 2023
Table 5.1.1 Harvested Area of Vegetables by District and Kind of Plant in Bone Regency (ha), 2022 and 2023

Kecamatan District	Bawang Merah Shallot		Cabai Besar/TW/Teropong Chili/Big Chili	
	2022	2023	2022	2023*
(1)	(2)	(3)	(4)	(5)
Bontocani	-	-	129	195
Kahu	-	-	14	16
Kajuara	-	-	28	34
Salomekko	-	-	7	4
Tonra	-	-	6	4
Patimpeng	-	-	10	12
Libureng	-	-	32	32
Mare	-	-	15	21
Sibulue	-	-	13	12
Cina	-	-	6	6
Barebbo	-	-	14	13
Ponre	-	-	10	6
Lappariaja	-	-	10	8
Lamuru	2	-	12	7
Tellu Limpoe	-	-	2	-
Bengo	-	-	10	9
Ulaweng	1	-	9	12
Palakka	-	-	18	12
Awangpone	-	-	12	12
Tellu Siattinge	-	-	6	7
Amali	2	-	11	5
Ajangale	310	299	12	7
Dua Boccoe	-	-	12	13
Cenrana	-	-	2	-
Tanete Riattang Barat	-	-	3	2
Tanete Riattang	-	-	1	-
Tanete Riattang Timur	-	-	-	-
Bone	315	299	404	449

Lanjutan Tabel/Continued Table 5.1.1

Kecamatan District	Cabai Keriting Curly Chili		Cabai Rawit Chili/Cayenne Pepper	
	2022	2023	2022	2023
(1)	(6)	(7)	(8)	(9)
Bontocani	-	-	19	15
Kahu	1	1	21	20
Kajuara	4	14	21	39
Salomekko	3	2	6	4
Tonra	-	-	13	16
Patimpeng	-	-	19	12
Libureng	-	-	20	20
Mare	-	-	14	22
Sibulue	1	1	10	35
Cina	-	-	11	11
Barebbo	-	-	14	14
Ponre	-	-	8	7
Lappariaja	1	-	16	16
Lamuru	-	-	18	11
Tellu Limpoe	-	-	4	5
Bengo	-	-	9	6
Ulaweng	-	-	11	14
Palakka	-	-	19	23
Awangpone	2	2	19	24
Tellu Siattinge	-	-	10	13
Amali	-	-	14	16
Ajangale	1	1	19	23
Dua Boccoe	2	-	42	42
Cenrana	2	-	3	3
Tanete Riattang Barat	-	-	6	6
Tanete Riattang	-	-	5	9
Tanete Riattang Timur	1	4	4	15
Bone	18	25	375	441

Lanjutan Tabel/*Continued Table* 5.1.1

Kecamatan <i>District</i>	Kentang <i>Potato</i>		Kubis <i>Cabbage</i>		Tomat <i>Tomato</i>	
	2022	2023	2022	2023	2022	2023
(1)	(10)	(11)	(12)	(13)	(14)	(15)
Bontocani	-	-	-	-	28	27
Kahu	-	-	-	-	40	33
Kajuara	-	-	-	-	12	19
Salomekko	-	-	-	-	7	8
Tonra	-	-	-	-	8	15
Patimpeng	-	-	-	-	9	9
Libureng	-	-	-	-	10	9
Mare	-	-	-	-	17	18
Sibulue	-	-	-	-	16	16
Cina	-	-	-	-	10	10
Barebbo	-	-	-	-	40	38
Ponre	-	-	-	-	14	14
Lappariaja	-	-	-	-	7	7
Lamuru	-	-	-	-	25	19
Tellu Limpoe	-	-	-	-	24	26
Bengo	-	-	-	-	7	5
Ulaweng	-	-	-	-	13	12
Palakka	-	-	-	-	15	13
Awangpone	-	-	-	-	10	9
Tellu Siattinge	-	-	-	-	19	19
Amali	-	-	-	-	10	9
Ajangale	-	-	-	-	22	16
Dua Boccoe	-	-	-	-	18	17
Cenrana	-	-	-	-	6	4
Tanete Riattang Barat	-	-	-	-	10	9
Tanete Riattang	-	-	-	-	4	4
Tanete Riattang Timur	-	-	-	-	3	6
Bone	-	-	-	-	404	391

Lanjutan Tabel/*Continued Table* 5.1.1

Kecamatan <i>District</i>	Bawang Putih <i>Garlic</i>		Kacang Panjang <i>Long Beans</i>		Kangkung <i>Water Spinach</i>	
	2022	2023	2022	2023	2022	2023
(1)	(16)	(17)	(18)	(19)	(20)	(21)
Bontocani	-	-	26	23	22	18
Kahu	-	-	12	13	12	15
Kajuara	-	-	36	31	46	44
Salomekko	-	-	7	8	8	7
Tontra	-	-	15	14	15	13
Patimpeng	-	-	17	15	16	16
Libureng	-	-	15	18	12	12
Mare	-	-	23	25	14	18
Sibulue	-	-	14	13	12	14
Cina	-	-	18	17	11	10
Barebbo	-	-	25	26	45	45
Ponre	-	-	16	19	32	34
Lappariaja	-	-	16	15	13	11
Lamuru	-	-	17	17	17	15
Tellu Limpoe	-	-	4	3	6	6
Bengo	-	-	13	10	27	23
Ulaweng	-	-	14	14	19	20
Palakka	-	-	23	25	38	37
Awangpone	-	-	16	15	15	14
Tellu Siattinge	-	-	13	14	14	13
Amali	-	-	14	10	16	20
Ajangale	-	-	17	13	16	17
Dua Boccoe	-	-	10	11	14	14
Cenrana	-	-	8	6	11	9
Tanete Riattang Barat	-	-	12	12	35	27
Tanete Riattang	-	-	5	4	17	17
Tanete Riattang Timur	-	-	4	7	14	14
Bone	-	-	410	398	517	503

Lanjutan Tabel/Continued Table 5.1.1

Kecamatan Subdistrict	Bayam Spinach		Ketimun Cucumber		Petsai/Sawi Chinese Cabbage/ Mustard Green	
	2022	2023	2022	2023	2022	2023
(1)	(16)	(17)	(18)	(19)	(20)	(21)
Bontocani	22	14	-	-	29	31
Kahu	10	14	3	2	7	9
Kajuara	24	18	18	19	10	8
Salomekko	6	5	-	-	5	4
Tonra	10	11	3	4	6	8
Patimpeng	16	12	8	8	7	7
Libureng	10	11	1	1	5	5
Mare	9	9	-	-	6	6
Sibulue	13	16	4	4	5	9
Cina	11	12	-	-	9	10
Barebbo	53	50	14	16	41	40
Ponre	15	20	-	-	13	15
Lappariaja	7	5	-	-	11	13
Lamuru	17	15	5	6	13	15
Tellu Limpoe	3	3	6	7	2	2
Bengo	7	6	1	1	11	8
Ulaweng	16	15	13	13	8	8
Palakka	26	32	7	8	33	29
Awangpone	13	12	2	3	9	9
Tellu Siattinge	10	8	5	4	5	4
Amali	8	11	-	-	11	10
Ajangale	16	17	9	9	10	11
Dua Boccoe	7	7	1	1	4	5
Cenrana	9	6	-	-	3	2
Tanete Riattang Barat	28	24	3	2	19	23
Tanete Riattang	4	4	1	-	5	5
Tanete Riattang Timur	5	7	-	-	2	2
Bone	375	364	103	108	289	298

Lanjutan Tabel/Continued Table 5.1.1

Kecamatan Subdistrict	Terung Eggplant		Buncis String Bean		Labu Siam Chayote	
	2022	2023	2022	2023	2022	2023
(1)	(16)	(17)	(18)	(19)	(20)	(21)
Bontocani	18	20	20	4	12	14
Kahu	12	18	1	-	-	-
Kajuara	21	20	-	-	-	-
Salomekko	10	9	-	-	-	-
Tonra	16	11	-	-	-	-
Patimpeng	19	19	-	-	-	-
Libureng	12	22	-	-	-	-
Mare	18	21	-	-	-	-
Sibulue	10	13	1	-	-	-
Cina	14	10	-	-	-	-
Barebbo	21	19	-	-	-	-
Ponre	19	18	-	-	-	-
Lappariaja	15	14	-	-	-	-
Lamuru	14	14	-	-	-	-
Tellu Limpoe	14	27	-	-	-	-
Bengo	14	10	-	-	-	-
Ulaweng	14	14	-	-	8	9
Palakka	24	40	-	-	-	-
Awangpone	34	23	-	-	-	-
Tellu Siattinge	12	8	-	-	-	-
Amali	16	19	-	-	-	-
Ajangale	11	8	-	-	-	-
Dua Boccoe	18	16	-	-	1	-
Cenrana	9	7	-	-	-	-
Tanete Riattang Barat	12	11	-	-	-	-
Tanete Riattang	6	3	-	-	-	-
Tanete Riattang Timur	3	5	-	-	-	-
Bone	406	419	22	4	21	23

Catatan/Note: ...

Sumber/Source: BPS, Statistik Pertanian Hortikultura SPH-SBS/BPS-Statistics Indonesia, Agricultural Statistic for Horticulture SPH-SBS

Tabel 5.1.2 **Produksi Tanaman Sayuran Menurut Kecamatan dan Jenis Tanaman di Kabupaten Bone (kuintal), 2022 dan 2023**
Production of Vegetables by District and Kind of Plant in Bone Regency (quintal), 2022 and 2023

Kecamatan <i>District</i>	Bawang Merah <i>Shallot</i>		Cabai Besar/TW/Teropong <i>Chili/Big Chili</i>	
	2022	2023	2022	2023
(1)	(2)	(3)	(4)	(5)
Bontocani	-	-	4 443	7.068
Kahu	-	-	581	712
Kajuara	-	-	1 411	1.551
Salomekko	-	-	265	153
Tonra	-	-	195	135
Patimpeng	-	-	374	482
Libureng	-	-	1 689	1.575
Mare	-	-	568	1.036
Sibulue	-	-	523	526
Cina	-	-	339	357
Barebbo	-	-	661	597
Ponre	-	-	572	350
Lappariaja	-	-	432	315
Lamuru	126	-	553	292
Tellu Limpoe	-	-	98	-
Bengo	-	-	435	399
Ulaweng	83	-	313	548
Palakka	-	-	854	543
Awangpone	-	-	588	618
Tellu Siattinge	-	-	373	358
Amali	175	-	600	238
Ajangale	27 550	26.700	561	301
Dua Boccoe	-	-	578	631
Cenrana	-	-	93	-
Tanete Riattang Barat	-	-	179	125
Tanete Riattang	-	-	42	-
Tanete Riattang Timur	-	-	-	-
Bone	27.934	26.700	17 320	18.910

Lanjutan Tabel/Continued Table 5.1.2

Kecamatan <i>District</i>	Cabai Keriting <i>Curly Chili</i>		Cabai Rawit <i>Chili/Cayenne Pepper</i>	
	2022	2023	2022	2023
(1)	(6)	(7)	(8)	(9)
Bontocani	-	-	631	606
Kahu	59	59	981	856
Kajuara	178	688	684	1.508
Salomekko	111	73	206	154
Tonra	-	-	646	676
Patimpeng	-	-	700	367
Libureng	-	-	818	802
Mare	-	-	723	814
Sibulue	59	40	451	1.452
Cina	-	-	438	450
Barebbo	-	-	584	575
Ponre	-	-	345	278
Lappariaja	59	-	604	626
Lamuru	-	-	764	440
Tellu Limpoe	-	-	140	152
Bengo	-	-	290	224
Ulaweng	-	-	424	541
Palakka	-	-	692	882
Awangpone	91	96	779	874
Tellu Siattinge	-	-	449	494
Amali	-	-	523	581
Ajangale	59	60	778	970
Dua Boccoe	118	-	1.665	1.777
Cenrana	117	-	114	111
Tanete Riattang Barat	-	-	263	219
Tanete Riattang	-	-	136	287
Tanete Riattang Timur	56	205	145	512
Bone	907	1.221	14.973	17.228

Lanjutan Tabel/*Continued Table* 5.1.2

Kecamatan <i>District</i>	Kentang <i>Potato</i>		Kubis <i>Cabbage</i>		Tomat <i>Tomato</i>	
	2022	2023	2022	2023	2022	2023
(1)	(10)	(11)	(12)	(13)	(14)	(15)
Bontocani	-	-	-	-	1.095	979
Kahu	-	-	-	-	1.597	1.303
Kajuara	-	-	-	-	434	738
Salomekko	-	-	-	-	232	270
Tonra	-	-	-	-	280	415
Patimpeng	-	-	-	-	306	295
Libureng	-	-	-	-	372	305
Mare	-	-	-	-	621	623
Sibulue	-	-	-	-	673	666
Cina	-	-	-	-	396	356
Barebbo	-	-	-	-	1.477	1.378
Ponre	-	-	-	-	588	569
Lappariaja	-	-	-	-	245	336
Lamuru	-	-	-	-	1.032	777
Tellu Limpoe	-	-	-	-	833	917
Bengo	-	-	-	-	254	152
Ulaweng	-	-	-	-	486	387
Palakka	-	-	-	-	569	516
Awangpone	-	-	-	-	327	292
Tellu Siattinge	-	-	-	-	796	784
Amali	-	-	-	-	367	322
Ajangale	-	-	-	-	791	693
Dua Boccoe	-	-	-	-	687	644
Cenrana	-	-	-	-	196	140
Tanete Riattang Barat	-	-	-	-	366	365
Tanete Riattang	-	-	-	-	102	154
Tanete Riattang Timur	-	-	-	-	75	194
Bone	-	-	-	-	15.197	14.570

Lanjutan Tabel/*Continued Table* 5.1.2

Kecamatan <i>District</i>	Bawang Putih <i>Garlic</i>		Kacang Panjang <i>Long Beans</i>		Kangkung <i>Water Spinach</i>	
	2022	2023	2022	2023	2022	2023
(1)	(16)	(17)	(18)	(19)	(20)	(21)
Bontocani	-	-	1.058	918	752	566
Kahu	-	-	573	635	493	567
Kajuara	-	-	1.470	1.347	1.742	1.855
Salomekko	-	-	306	311	328	360
Tonra	-	-	712	658	536	466
Patimpeng	-	-	702	583	491	611
Libureng	-	-	559	714	441	499
Mare	-	-	1.034	1.218	522	900
Sibulue	-	-	630	586	405	532
Cina	-	-	764	707	441	440
Barebbo	-	-	1.292	1.323	1.555	1.643
Ponre	-	-	742	881	1.184	1.224
Lappariaja	-	-	795	745	326	349
Lamuru	-	-	709	696	513	481
Tellu Limpoe	-	-	179	164	235	266
Bengo	-	-	548	374	921	784
Ulaweng	-	-	644	633	618	774
Palakka	-	-	1.064	1.121	1.363	1.446
Awangpone	-	-	813	718	496	434
Tellu Siattinge	-	-	598	618	503	427
Amali	-	-	675	460	605	779
Ajangale	-	-	787	568	479	581
Dua Boccoe	-	-	499	561	497	565
Cenrana	-	-	391	287	361	303
Tanete Riattang Barat	-	-	533	573	1.203	893
Tanete Riattang	-	-	248	199	574	596
Tanete Riattang Timur	-	-	194	358	441	529
Bone	-	-	18.519	17.956	18.025	18.870

Lanjutan Tabel/Continued Table 5.1.2

Kecamatan District	Bayam Spinach		Ketimun Cucumber		Petsai/Sawi Chinese Cabbage/ Mustard Green	
	2022	2023	2022	2023	2022	2023
(1)	(16)	(17)	(18)	(19)	(20)	(21)
Bontocani	731	406	-	-	1 068	1.164
Kahu	447	560	135	68	228	292
Kajuara	712	430	528	526	409	296
Salomekko	208	166	-	-	149	143
Tonra	405	426	77	141	225	296
Patimpeng	471	371	177	181	256	258
Libureng	301	315	29	29	201	201
Mare	309	304	-	-	233	215
Sibulue	496	571	76	77	177	287
Cina	304	348	-	-	324	343
Barebbo	1.812	1.666	431	548	1.463	1.504
Ponre	455	681	-	-	432	559
Lappariaja	271	157	-	-	384	471
Lamuru	564	498	84	153	447	543
Tellu Limpoe	147	148	184	234	83	83
Bengo	257	259	30	29	435	293
Ulaweng	536	409	385	429	316	318
Palakka	872	1.142	163	230	1 215	1.091
Awangpone	417	382	58	81	334	347
Tellu Siattinge	278	279	139	134	172	112
Amali	225	282	-	-	390	368
Ajangale	577	521	221	274	378	421
Dua Boccoe	293	308	27	27	146	181
Cenrana	398	214	-	-	113	76
Tanete Riattang Barat	880	709	122	77	712	886
Tanete Riattang	166	200	2	-	193	151
Tanete Riattang Timur	157	209	-	-	75	75
Bone	12.689	11.961	2 868	3.238	10.558	10.974

Lanjutan Tabel/Continued Table 5.1.2

Kecamatan District	Terung Eggplant		Buncis String Bean		Labu Siam Chayote	
	2022	2023	2022	2023	2022	2023
(1)	(16)	(17)	(18)	(19)	(20)	(21)
Bontocani	789	807	1.157	252	511	556
Kahu	338	596	15	-	-	-
Kajuara	842	804	-	-	-	-
Salomekko	417	224	-	-	-	-
Tonra	725	421	-	-	-	-
Patimpeng	806	747	-	-	-	-
Libureng	497	901	-	-	-	-
Mare	705	753	-	-	-	-
Sibulue	411	484	50	-	-	-
Cina	632	411	-	-	-	-
Barebbo	910	856	-	-	-	-
Ponre	818	743	-	-	-	-
Lappariaja	614	545	-	-	-	-
Lamuru	562	586	-	-	-	-
Tellu Limpoe	550	1.056	-	-	-	-
Bengo	567	340	-	-	-	-
Ulaweng	518	510	-	-	326	380
Palakka	1.035	1.604	-	-	-	-
Awangpone	1.422	872	-	-	-	-
Tellu Siattinge	517	325	-	-	-	-
Amali	667	680	-	-	-	-
Ajangale	492	338	-	-	-	-
Dua Boccoe	723	587	-	-	82	-
Cenrana	325	216	-	-	-	-
Tanete Riattang Barat	545	508	-	-	-	-
Tanete Riattang	250	106	-	-	-	-
Tanete Riattang Timur	156	218	-	-	-	-
Bone	16.833	16.238	1.222	252	919	936

Catatan/Note: ...

Sumber/Source: Badan Pusat Statistik, Statistik Pertanian Hortikultura SPH-SBS/BPS-Statistics Indonesia, Agricultural Statistic for Horticulture SPH-SBS

Tabel
Table 5.1.3

Luas Panen Tanaman Sayuran dan Buah-buahan Semusim Menurut Jenis Tanaman di Kabupaten Bone (ha), 2020–2023
Harvested Area of Seasonal Vegetables and Fruits by Kind of Plant in Bone Regency (ha), 2020–2023

Jenis Tanaman/Kind of Plants	2020	2021	2022	2023
(1)	(2)	(3)	(4)	(5)
Sayuran/Vegetables:				
Bawang Daun/ <i>Scallion</i>	4	1	4	-
Bawang Merah/ <i>Shallots</i>	304	312	315	299
Bawang Putih/ <i>Garlic</i>	-	-	-	-
Bayam/ <i>Spinach</i>	371	374	375	364
Buncis/ <i>String Bean</i>	23	27	22	4
Cabai Besar/ <i>TW/Teropong/Chili/Big Chili</i>	...	409	404	449
Cabai Keriting/ <i>Curly Chili</i>	...	7	18	25
Cabai Rawit/ <i>Chili/Cayenne Pepper</i>	360	368	375	441
Kacang Panjang/ <i>Long Beans</i>	402	410	410	398
Kangkung/ <i>Water Spinach</i>	504	503	517	503
Kembang Kol/ <i>Cauliflower</i>	-	-	-	-
Kentang/ <i>Potato</i>	-	-	-	-

Lanjutan Tabel/*Continued Table* 5.1.3

Jenis Tanaman/Kind of Plants	2020	2021	2022	2023
(1)	(2)	(3)	(4)	(5)
Ketimun/ <i>Cucumber</i>	90	100	103	108
Kubis/ <i>Cabbage</i>	-	2	-	-
Labu Siam/ <i>Chayote</i>	29	23	21	23
Petsai/ <i>Chinese Cabbage/Mustard Green</i>	274	282	289	298
Terung/ <i>Eggplant</i>	399	402	406	419
Tomat/ <i>Tomato</i>	394	397	404	391
Wortel/ <i>Carrot</i>	-	-	-	-
Buah-buahan/Fruits:				
Melon/ <i>Melon</i>	3	1	1	-
Semangka/ <i>Watermelon</i>	35	32	8	5
Stroberi/ <i>Strawberry</i>	-	-	-	-

Catatan/*Note*: ...Sumber/*Source*: Badan Pusat Statistik, Statistik Pertanian Hortikultura SPH-SBS/BPS-Statistics Indonesia, *Agricultural Statistic for Horticulture SPH-SBS*

Tabel
Table 5.1.4

Produksi Tanaman Sayuran dan Buah-buahan Semusim Menurut Jenis Tanaman di Kabupaten Bone (kuintal), 2020–2023
Production of Seasonal Vegetables and Fruits by Kind of Plant in Bone Regency (quintal), 2020–2023

Jenis Tanaman/Kind of Plants	2020	2021	2022	2023*
(1)	(2)	(3)	(4)	(5)
Sayuran/Vegetables:				
Bawang Daun/Scallion	141	42	105	-
Bawang Merah/Shallots	26 761	27 560	27 934	26.700
Bawang Putih/Garlic	-	-	-	-
Bayam/Spinach	12 359	12 467	12 689	11.961
Buncis/String Bean	932	1 134	1 222	252
Cabai Besar/TW/Teropong/Chili/Big Chili	...	16 754	17 320	18.910
Cabai Keriting/Curly Chili	...	361	907	1.221
Cabai Rawit/Chili/Cayenne Pepper	13 583	14 246	14 928	17.228
Kacang Panjang/Long Beans	18 115	18 573	18 519	17.956
Kangkung/Water Spinach	17 428	17 702	18 025	18.870
Kembang Kol/Cauliflower	-	-	-	-
Kentang/Potato	-	-	-	-

Lanjutan Tabel/*Continued Table 5.1.4*

Jenis Tanaman/Kind of Plants	2020	2021	2022	2023*
(1)	(2)	(3)	(4)	(5)
Ketimun/ <i>Cucumber</i>	2.494	2.516	2.868	3.238
Kubis/ <i>Cabbage</i>	-	601	-	-
Labu Siam/ <i>Chayote</i>	942	921	919	936
Petsai/ <i>Chinese Cabbage/Mustard Green</i>	10.003	10.294	10.558	10.974
Terung/ <i>Eggplant</i>	14.175	14.926	16.833	16.238
Tomat/ <i>Tomato</i>	14.848	15.171	15.197	14.570
Wortel/ <i>Carrot</i>	-	-	-	-
Buah-buahan/Fruits:				
Melon/ <i>Melon</i>	197	34	32	-
Semangka/ <i>Watermelon</i>	2.106	1.070	262	167
Stroberi/ <i>Strawberry</i>	-	-	-	-

Catatan/*Note*: ...Sumber/*Source*: Badan Pusat Statistik, Statistik Pertanian Hortikultura SPH-SBS/BPS-Statistics Indonesia, *Agricultural Statistic for Horticulture SPH-SBS*

Tabel
Table 5.1.5**Luas Panen Tanaman Biofarmaka Menurut Kecamatan dan Jenis Tanaman di Kabupaten Bone (m²), 2022 dan 2023**
Harvested Area of Medicinal Plants by District and Kind of Plant in Bone Regency (m²), 2022 and 2023

Kecamatan District	Jahe Ginger		Laos/Lengkuas Galanga		Kencur East Indian Galangal	
	2022	2023	2022	2023	2022	2023
(1)	(2)	(3)	(4)	(5)	(6)	(7)
Bontocani	773	580	980	1.345	-	-
Kahu	-	-	9.284	2.732	-	-
Kajuara	1.000	1.080	1.720	10.445	-	-
Salomekko	-	-	-	-	-	-
Tonra	48.115	30.500	-	1.000	-	-
Patimpeng	720	385	1.215	8.340	-	-
Libureng	1.387.000	130.000	2.600	8.580	-	250
Mare	5860	-	608	785	-	-
Sibulue	950	2.348	2.470	2.705	48	-
Cina	950	1.100	400	1.020	50	-
Barebbo	18.120	8.120	21.570	21.745	-	-
Ponre	755	1.000	13.855	24.750	-	-
Lappariaja	-	-	2.187	6.850	-	-
Lamuru	91.160	82.600	12.850	13.283	15.100	11.100
Tellu Limpoe	-	10.000	-	-	-	-
Bengo	4.000	-	1.080	4.385	-	-
Ulaweng	42.600	45.000	9.970	13.500	1.200	1.180
Palakka	14.350	12.235	88.340	96.740	-	350
Awangpone	700	1.050	39.765	29.366	-	-
Tellu Siattinge	-	-	14.150	16.735	151	601
Amali	69.150	89.475	43.170	42.200	928	3.228
Ajangale	2.881	2.684	4.400	3.488	157	157
Dua Boccoe	20.000	17.500	25.000	40.000	-	-
Cenrana	-	-	50.000	-	-	-
Tanete Riattang Barat	-	-	46.450	48.200	-	-
Tanete Riattang	165	265	30	45	13	10
Tanete Riattang Timur	85	420	165	250	35	50
Bone	1.709.334	436.342	392.259	397.724	17.682	16.926

Lanjutan Tabel/Continued Table 5.1.5

Kecamatan District	Kunyit Turmeric		Temulawak Java Turmeric		Serai Lemongrass	
	2022	2023	2022	2023	2022	2023
(1)	(8)	(9)	(10)	(11)	(12)	(13)
Bontocani	745	1.370	-	-	-	-
Kahu	984	1.500	-	-	10	84
Kajuara	8.190	8.775	-	-	1.100	1.275
Salomekko	30	-	-	-	-	-
Tonra	17.150	11.362	-	-	25.085	3.500
Patimpeng	994	997	-	-	-	-
Libureng	-	-	-	-	30.000	5.895
Mare	-	-	-	-	-	-
Sibulue	995	1.035	-	-	125	5.135
Cina	700	1.200	-	-	-	1.000
Barebbo	19.200	28.237	-	-	11.300	58.925
Ponre	2.570	3.820	-	-	-	-
Lappariaja	-	-	-	-	-	-
Lamuru	1.598.068	1.916.105	7.798	9.400	2.163	1.385
Tellu Limpoe	-	-	-	-	-	-
Bengo	2.075	11.285	-	-	-	-
Ulaweng	20.000	10.750	-	-	-	200
Palakka	5.220	13.990	347	900	3.180	32.300
Awangpone	2.365	2.490	-	-	-	1.000
Tellu Siattinge	-	1.980	3.048	819	-	-
Amali	604.850	815.705	1.199	3.353	5.555	5.205
Ajangale	1.087	2.767	-	-	799	238
Dua Boccoe	20.000	20.000	-	-	15.000	41.090
Cenrana	34.390	34.250	-	-	43.500	3.400
Tanete Riattang Barat	280	720	-	-	31.320	67.430
Tanete Riattang	500	-	-	-	8	200
Tanete Riattang Timur	945	650	-	-	70	2.400
Bone	2.341.338	2.888.988	12.392	14.472	169.215	230.662

Sumber/Source: Badan Pusat Statistik, Statistik Pertanian Hortikultura SPH-TBF/BPS-Statistics Indonesia, Agricultural Statistic for Horticulture SPH-TBF

Tabel
Table 5.1.6**Produksi Tanaman Biofarmaka Menurut Kecamatan dan Jenis Tanaman di Kabupaten Bone (kg), 2022 dan 2023**
Production of Medicinal Plants by District and Kind of Plant in Bone Regency (kg), 2022 and 2023*

Kecamatan District	Jahe Ginger		Laos/Lengkuas Galanga		Kencur East Indian Galangal	
	2022	2023	2022	2023	2022	2023
(1)	(2)	(3)	(4)	(5)	(6)	(7)
Bontocani	1.090	698	6.802	5.821	-	-
Kahu	-	-	48.570	14.010	-	-
Kajuara	1.517	1.713	10.321	47.234	-	-
Salomekko	-	-	-	-	-	-
Tonra	135.302	68.650	-	6.830	-	-
Patimpeng	1.044	558	6.335	43.433	-	-
Libureng	5.202.730	516.100	15.912	47.451	-	568
Mare	8.614	-	1.386	3.219	-	-
Sibulue	2.073	5.671	9.368	13.548	52	-
Cina	2.644	2.313	2.160	4.083	65	-
Barebbo	68.256	22.330	87.579	95.134	-	-
Ponre	2.054	2.720	56.687	120.874	-	-
Lappariaja	-	-	6.779	30.965	-	-
Lamuru	280.181	219.770	79.103	86.561	34.873	27.380
Tellu Limpoe	-	25.700	-	-	-	-
Bengo	12.696	-	5.007	31.238	-	-
Ulaweng	124.114	98.350	59.688	56.130	1.854	2.096
Palakka	33.201	28.250	510.132	533.301	-	541
Awangpone	1.800	3.612	161.481	154.002	-	-
Tellu Siattinge	-	-	59.071	85.516	222	860
Amali	220.329	262.006	145.474	185.250	1.661	7.330
Ajangale	8.218	7.802	16.874	18.512	249	249
Dua Boccoe	48.800	35.700	97.750	197.550	-	-
Cenrana	-	-	305.000	-	-	-
Tanete Riattang Barat	-	-	344.529	255.018	-	-
Tanete Riattang	200	449	174	259	14	10
Tanete Riattang Timur	203	1.108	772	1.412	51	73
Bone	6.155.066	1.303.500	2.036.954	2.036.954	39.041	39.107

Lanjutan Tabel/Continued Table 5.1.6

Kecamatan District	Kunyit Turmeric		Temulawak Java Turmeric		Serai Lemongrass	
	2022	2023	2022	2023	2022	2023
(1)	(8)	(9)	(10)	(11)	(12)	(13)
Bontocani	1.782	4.120	-	-	-	-
Kahu	3.136	5.040	-	-	83	609
Kajuara	23.522	25.957	-	-	7.355	8.777
Salomekko	46	-	-	-	-	-
Tonra	58.456	30.666	-	-	159.548	21.545
Patimpeng	1.884	2.037	-	-	-	-
Libureng	-	-	-	-	195.300	38.434
Mare	-	-	-	-	-	-
Sibulue	2.457	2.443	-	-	1.005	37.764
Cina	1.388	2.438	-	-	-	5.421
Barebbo	54.032	87.412	-	-	94.315	451.257
Ponre	6.348	9.435	-	-	-	-
Lappariaja	-	-	-	-	-	-
Lamuru	8.523.812	9.427.847	10.883	18.471	17.817	10.169
Tellu Limpoe	-	-	-	-	-	-
Bengo	4.482	30.058	-	-	-	-
Ulaweng	71.400	35.308	-	-	-	1.502
Palakka	18.110	47.929	399	1.150	26.687	251.765
Awangpone	8.781	11.116	-	-	-	5.410
Tellu Siattinge	-	4.445	3.962	524	-	-
Amali	1.904.845	3.469.042	1.646	3.409	45.574	41.093
Ajangale	2.778	7.686	-	-	6.735	1.792
Dua Boccoe	90.600	87.375	-	-	125.250	322.881
Cenrana	75.164	74.238	-	-	306.955	24.548
Tanete Riattang Barat	610	1.570	-	-	269.600	570.320
Tanete Riattang	1.515	-	-	-	58	1.444
Tanete Riattang Timur	3.426	1.668	-	-	449	16.484
Bone	10.858.574	13.367.830	16.890	23.554	1.256.731	1.811.215

Catatan/Note: ...

Sumber/Source: Badan Pusat Statistik, Statistik Pertanian Hortikultura SPH-TBF/BPS-Statistics Indonesia, Agricultural Statistic for Horticulture SPH-TBF

Tabel
Table 5.1.7

**Luas Panen Tanaman Biofarmaka Menurut Jenis Tanaman
di Kabupaten Bone (m²), 2020–2023**
*Harvested Area of Medicinal Plants by Kind of Plant in Bone
Regency (m²), 2020–2023*

Jenis Tanaman Kind of Plants	2020	2021	2022	2023
(1)	(2)	(3)	(4)	(5)
Jeruk Nipis ¹	966	885	609
Serai	61.195	169.215	230.662
Jahe/ <i>Ginger</i>	831.786	3.473.197	1.709.334	436.432
Kencur/ <i>East Indian Galangal</i>	9.064	11.008	17.682	16.926
Kunyit/ <i>Turmeric</i>	2.046.590	2.052.722	2.341.338	2.888.988
Laos/Lengkuas/ <i>Galanga</i>	277.224	277.626	392.259	397.724
Temulawak/ <i>Java Turmeric</i>	16.945	12.374	12.392	14.472

Catatan/Note: ¹ Satuan luas panen dalam pohon/*The unit of harvested area are tree*

Sumber/Source: Badan Pusat Statistik, Statistik Pertanian Hortikultura SPH-TBF/BPS-Statistics Indonesia, Agricultural Statistic for Horticulture SPH-TBF

Tabel 5.1.8 **Produksi Tanaman Biofarmaka Menurut Jenis Tanaman di Kabupaten Bone (kg), 2020–2023**
Production of Medicinal Plants by Kind of Plant in Bone Regency (kg), 2020–2023

Jenis Tanaman Kind of Plants	2020	2021	2022	2023
(1)	(2)	(3)	(4)	(5)
Jeruk Nipis ¹	8.922	11.413	14.627
Serai	...	489.192	1.256.731	1.811.215
Jahe/Ginger	3.297.484	13.714.467	6.155.066	1.303.500
Kencur/East Indian Galangal	18.420	26.128	39.041	39.107
Kunyit/Turmeric	8.365.353	8.631.294	10.858.574	13.367.830
Laos/Lengkuas/Galanga	1.266.761	1.345.061	2.036.954	2.036.954
Temulawak/Java Turmeric	26.664	16.836	16.890	23.554

Catatan/Note: ¹ Satuan luas panen dalam pohon/The unit of harvested area are tree

Sumber/Source: Badan Pusat Statistik, Statistik Pertanian Hortikultura SPH-TBF/BPS-Statistics Indonesia, Agricultural Statistic for Horticulture SPH-TBF

Tabel 5.1.9 Luas Panen Tanaman Hias Menurut Kecamatan dan Jenis Tanaman di Kabupaten Bone (m²), 2022 dan 2023
Harvested Area of Ornamental Plants by District and Kind of Plant in Bone Regency (m²), 2022 and 2023

Kecamatan District	Angrek Pot/Orchid		Anggrek Potong/Orchid	
	2022	2023	2022	2023
(1)	(2)	(3)	(4)	(5)
Bontocani
Kahu
Kajuara
Salomekko
Tonra
Patimpeng
Libureng
Mare
Sibulue
Cina
Barebbo
Ponre
Lappariaja
Lamuru
Tellu Limpoe
Bengo
Ulaweng
Palakka
Awangpone
Tellu Siattinge
Amali
Ajangale
Dua Boccoe
Cenrana
Tanete Riattang Barat
Tanete Riattang
Tanete Riattang Timur
Bone

Lanjutan Tabel/*Continued Table* 5.1.9

Kecamatan <i>District</i>	Krisan/ <i>Chrysantemum</i>		Mawar/ <i>Rose</i>	
	2022	2023	2022	2023
(1)	(6)	(7)	(8)	(9)
Bontocani
Kahu
Kajuara
Salomekko
Tonra
Patimpeng
Libureng
Mare
Sibulue
Cina
Barebbo
Ponre
Lappariaja
Lamuru
Tellu Limpoe
Bengo
Ulaweng
Palakka
Awangpone
Tellu Siattinge
Amali
Ajangale
Dua Boccoe
Cenrana
Tanete Riattang Barat
Tanete Riattang
Tanete Riattang Timur
Bone

Lanjutan Tabel/*Continued Table* 5.1.9

Kecamatan <i>District</i>	Sedap Malam/ <i>Tuberose</i>		Anthurium Daun/ <i>Anthurium</i>		Anyelir/ <i>Carnation</i>	
	2022	2023	2022	2023	2022	2023
(1)	(10)	(11)	(12)	(13)	(14)	(15)
Bontocani
Kahu
Kajuara
Salomekko
Tonra
Patimpeng
Libureng
Mare
Sibulue
Cina
Barebbo
Ponre
Lappariaja
Lamuru
Tellu Limpoe
Bengo
Ulaweng
Palakka
Awangpone
Tellu Siattinge
Amali
Ajangale
Dua Boccoe
Cenrana
Tanete Riattang Barat
Tanete Riattang
Tanete Riattang Timur
Bone

Catatan/*Note*: ...

Sumber/*Source*: Badan Pusat Statistik, Statistik Pertanian Hortikultura SPH-TH/BPS-Statistics Indonesia, *Agricultural Statistik for Horticulture SPH-TH*

Tabel
Table 5.1.10

Produksi Tanaman Hias Menurut Kecamatan dan Jenis Tanaman di Kabupaten Bone (tangkai), 2022 dan 2023
Production of Ornamental Plants by District and Kind of Plant in Bone Regency (stalks), 2022 and 2023

Kecamatan <i>District</i>	Angrek Pot/Orchid		Anggrek Potong/Orchid	
	2022	2023	2022	2023
(1)	(2)	(3)	(4)	(5)
Bontocani
Kahu
Kajuara
Salomekko
Tonra
Patimpeng
Libureng
Mare
Sibulue
Cina
Barebbo
Ponre
Lappariaja
Lamuru
Tellu Limpoe
Bengo
Ulaweng
Palakka
Awangpone
Tellu Siattinge
Amali
Ajangale
Dua Boccoe
Cenrana
Tanete Riattang Barat
Tanete Riattang
Tanete Riattang Timur
Bone

Lanjutan Tabel/*Continued Table* 5.1.10

Kecamatan <i>District</i>	Krisan/ <i>Chrysantemum</i>		Mawar/ <i>Rose</i>	
	2022	2023	2022	2023
(1)	(6)	(7)	(8)	(9)
Bontocani
Kahu
Kajuara
Salomekko
Tonra
Patimpeng
Libureng
Mare
Sibulue
Cina
Barebbo
Ponre
Lappariaja
Lamuru
Tellu Limpoe
Bengo
Ulaweng
Palakka
Awangpone
Tellu Siattinge
Amali
Ajangale
Dua Boccoe
Cenrana
Tanete Riattang Barat
Tanete Riattang
Tanete Riattang Timur
Bone

Lanjutan Tabel/*Continued Table* 5.1.10

Kecamatan <i>District</i>	Sedap Malam/ <i>Tuberose</i>		Anthurium Daun/ <i>Anthurium</i>		Anyelir/ <i>Carnation</i>	
	2022	2023	2022	2023	2022	2023
(1)	(10)	(11)	(12)	(13)	(14)	(15)
Bontocani
Kahu
Kajuara
Salomekko
Tonra
Patimpeng
Libureng
Mare
Sibulue
Cina
Barebbo
Ponre
Lappariaja
Lamuru
Tellu Limpoe
Bengo
Ulaweng
Palakka
Awangpone
Tellu Siattinge
Amali
Ajangale
Dua Boccoe
Cenrana
Tanete Riattang Barat
Tanete Riattang
Tanete Riattang Timur
Bone

Catatan/*Note*: ...

Sumber/*Source*: Badan Pusat Statistik, Statistik Pertanian Hortikultura SPH-TH/*BPS-Statistics Indonesia, Agricultural Statistik for Horticulture SPH-TH*

Tabel 5.1.11 **Luas Panen Tanaman Hias Menurut Jenis Tanaman di Kabupaten Bone (m²), 2020–2023***
Table 5.1.11 **Harvested Area of Ornamental Plants by Kind of Plant in Bone Regency (m²), 2020–2023***

Jenis Tanaman <i>Kind of Plants</i>	2020	2021	2022	2023
(1)	(2)	(3)	(4)	(5)
Anggrek Pot/ <i>Orchid</i>
Anggrek Potong/ <i>Orchid</i>
Anthurium Bunga/ <i>Flamingo Lily Flower</i>
Bromelia
Bugenvil
Cordyline
Dracaena/ <i>Dracaena</i>
Gerbera (<i>Herbras</i>)
Heliconia (Pisang-Pisangan)
Ixora (<i>Soka</i>)
Krisan/ <i>Chrysantemum</i>	-	-	-	-
Mawar/ <i>Rose</i>
Melati/ <i>Jasmine</i>
Pakis/ <i>Leather Leaf Fern</i>
Palem/ <i>Palm</i>
Phylodendron/ <i>Phylodendron</i>
Puring
Sansevieria (<i>Pedang-Pedangan</i>)
Sedap Malam/ <i>Tuberose</i>

Catatan/Note: ...

Sumber/Source: Badan Pusat Statistik, Statistik Pertanian Hortikultura SPH-TH/BPS-Statistics Indonesia, Agricultural Statistik for Horticulture SPH-TH

Tabel
Table 5.1.12

**Produksi Tanaman Hias Menurut Jenis Tanaman di
Kabupaten Bone (tangkai), 2020–2023***
*Production of Ornamental Plants by Kind of Plant n Bone
Regency (stalks), 2020–2023**

Jenis Tanaman <i>Kind of Plants</i>	2020	2021	2022	2023
(1)	(2)	(3)	(4)	(5)
Anggrek Pot ¹ /Orchid ¹
Anggrek Potong/Orchid
Anthurium Bunga ¹ /Flamingo Lily Flower ¹
Bromelia ¹
Bugenvil ¹
Cordyline ¹
Dracaena ¹ /Dracaena ¹
Gerbera (<i>Herbras</i>)
Heliconia (Pisang-Pisangan) ¹
<i>Ixora (Soka)</i> ¹
Krisan/ <i>Chrysantemum</i>	-	-	-	-
Mawar/Rose
Melati ² / <i>Jasmine</i> ²
Pakis ² / <i>Leather Leaf Fern</i> ²
Palem ¹ / <i>Palm</i> ¹
Phylodendron ¹ / <i>Phylodendron</i> ¹
Puring ¹
Sansevieria (Pedang-Pedangan) ¹
Sedap Malam/ <i>Tuberose</i>

Catatan/Note: ¹ Satuan produksi dalam pohon/*The unit of production are tree*

² Satuan produksi dalam kg/*The unit of production are kg*

Sumber/Source: Badan Pusat Statistik, Statistik Pertanian Hortikultura SPH-TH/BPS-Statistics Indonesia, *Agricultural Statistik for Horticulture SPH-TH*

Tabel
Table 5.1.13**Produksi Buah-buahan Menurut Kecamatan dan Jenis Tanaman di Kabupaten Bone (kuintal), 2022 dan 2023***
Production of Fruits by District and Kind of Plant in Bone Regency (kuintal), 2022 and 2023*

Kecamatan <i>District</i>	Mangga/Mango		Durian/Durian		Alpukat/ Avocado	
	2022	2023	2022	2023	2022	2023
(1)	(2)	(3)	(4)	(5)	(6)	(7)
Bontocani	4.147	4.142	279	280	4.708	4.681
Kahu	4.761	4.751	102	100	542	550
Kajuara	2.436	2.290	60	67	-	-
Salomekko	6.630	6.609	17	17	-	-
Tonra	6.054	5.777	1.235	1.244	43	44
Patimpeng	6.088	6.039	21	20	-	-
Libureng	6.599	6.320	53	55	185	220
Mare	9.870	9.927	470	470	38	35
Sibulue	14.306	14.367	3.682	3.756	20	23
Cina	3.866	3.938	20	23	8	8
Barebbo	29.030	29.489	1.802	1.800	97	98
Ponre	6.844	6.975	2.553	2.560	-	-
Lappariaja	8.273	8.517	22	22	65	65
Lamuru	12.989	13.000	-	-	22	22
Tellu Limpoe	3.892	3.851	16	15	719	808
Bengo	6.387	6.180	-	-	25	25
Ulaweng	15.565	15.330	1.233	1.222	13	7
Palakka	7.192	5.057	1.382	1.376	-	-
Awangpone	9.329	9.388	-	-	31	43
Tellu Siattinge	4.439	4.539	-	-	9	8
Amali	7.785	7.823	-	-	-	-
Ajangale	7.484	7.708	-	-	-	-
Dua Boccoe	7.719	7.729	-	19	-	-
Cenrana	1.823	1.778	-	-	-	-
Tanete Riattang Barat	2.125	2.246	-	4	-	-
Tanete Riattang	5.648	5.835	-	-	-	-
Tanete Riattang Timur	483	501	1.699	1.699	-	-
Bone	201.764	200.106	14.646	14.749	6.525	6.637

Lanjutan Tabel/*Continued Table 5.1.13*

Kecamatan <i>District</i>	Jeruk Besar/Pomelo		Pisang/Banana		Jambu Biji/Guava	
	2022	2023	2022	2023	2022	2023
(1)	(8)	(9)	(10)	(11)	(12)	(13)
Bontocani	84	84	7.016	7.051	603	577
Kahu	174	179	9.985	10.298	812	808
Kajuara	69	69	6.757	6.812	1.033	1.019
Salomekko	62	62	4.634	4.354	547	542
Tonra	121	121	8.937	8.564	1.377	1.365
Patimpeng	43	43	4.022	3.717	671	665
Libureng	215	218	6.042	5.846	526	505
Mare	63	62	6.567	6.529	1.437	1.430
Sibulue	125	124	18.834	18.156	2.938	2.890
Cina	53	53	6.227	6.121	2.257	2.231
Barebbo	212	213	11.128	10.565	3.112	2.998
Ponre	137	137	10.982	10.610	2.380	2.343
Lappariaja	230	230	13.932	13.647	2.830	2.772
Lamuru	314	312	19.469	19.269	2.188	2.160
Tellu Limpoe	184	183	10.663	10.581	1.338	1.312
Bengo	106	108	8.818	8.889	2.825	2.806
Ulaweng	98	100	30.020	30.428	2.247	2.208
Palakka	100	101	6.904	6.903	1.829	1.828
Awangpone	74	74	14.303	14.107	1.097	1.071
Tellu Siattinge	113	113	20.401	20.556	2.368	2.362
Amali	35	36	19.942	19.621	1.277	1.224
Ajangale	77	78	11.904	11.859	2.095	2.089
Dua Boccoe	55	55	21.492	20.585	1.372	1.352
Cenrana	47	47	6.999	6.994	25	25
Tanete Riattang Barat	65	65	2.557	2.528	854	779
Tanete Riattang	21	20	8.831	8.635	237	197
Tanete Riattang Timur	6	5	5.156	6.015	384	367
Bone	2.883	2.892	302.522	299.240	40.659	39.925

Lanjutan Tabel/*Continued Table* 5.1.13

Kecamatan <i>District</i>	Pepaya/Papaya		Salak/Snakefruit		Manggis/Mangosteen	
	2022	2023	2022	2023	2022	2023
(1)	(10)	(11)	(12)	(13)		
Bontocani	837	850	5	6	-	-
Kahu	1.111	1.134	11	10	10	8
Kajuara	759	791	-	-	-	20
Salomekko	615	705	-	-	-	-
Tonra	1.784	1.800	-	-	-	4
Patimpeng	810	798	-	-	25	36
Libureng	1.919	1.909	-	-	-	-
Mare	683	875	-	-	-	-
Sibulue	2.438	2.485	26	28	18	29
Cina	843	844	6	8	-	-
Barebbo	1.283	1.310	14	14	2	3
Ponre	1.928	1.938	-	-	14	10
Lappariaja	1.554	1.554	-	-	-	-
Lamuru	2.015	2.022	-	-	-	-
Tellu Limpoe	649	494	11	11	292	383
Bengo	955	974	20	21	-	-
Ulaweng	858	860	-	-	9	26
Palakka	1.809	1.830	-	-	-	-
Awangpone	2.709	2.754	-	-	-	-
Tellu Siattinge	1.460	1.475	-	-	-	-
Amali	1.854	1.883	-	-	-	-
Ajangale	1.334	1.331	-	-	-	-
Dua Boccoe	2.151	2.153	-	-	-	-
Cenrana	264	265	-	-	-	-
Tanete Riattang Barat	37	30	-	-	-	-
Tanete Riattang	120	120	-	-	-	-
Tanete Riattang Timur	75	76	-	-	-	6
Bone	32.854	33.260	93	98	370	525

Lanjutan Tabel/Continued Table 5.1.13

Kecamatan <i>District</i>	Duku/Langsak <i>Kokosan/Duku</i>		Jambu Air/ <i>Water Apple</i>		Nangka/Cempedak/ <i>Jackfruit</i>	
	2022	2023	2022	2023	2022	2023
(1)	(10)	(11)	(12)	(13)		
Bontocani	247	252	31	30	289	286
Kahu	26	26	38	36	1.251	1.250
Kajuara	241	240	16	16	593	597
Salomekko	-	-	8	7	149	139
Tonra	2.955	2.955	146	140	1.649	1.648
Patimpeng	67	66	7	8	274	276
Libureng	151	150	65	64	911	911
Mare	180	177	6	6	315	316
Sibulue	5.363	5.367	15	16	3.762	3.721
Cina	135	139	14	15	342	342
Barebbo	35.491	35.484	70	70	2.660	2.662
Ponre	11.379	11.382	5	6	1.438	1.438
Lappariaja	53	55	4	4	2.818	2.819
Lamuru	166	168	10	10	636	635
Tellu Limpoe	64	67	13	11	653	653
Bengo	-	-	11	10	1.117	1.117
Ulaweng	3.253	3.251	200	202	900	899
Palakka	2.664	2.662	286	261	548	548
Awangpone	-	-	282	268	512	511
Tellu Siattinge	71	72	250	240	914	913
Amali	-	-	6	6	557	557
Ajangale	-	-	26	16	591	581
Dua Boccoe	-	-	38	38	1.541	1.539
Cenrana	-	-	111	108	398	394
Tanete Riattang Barat	-	-	25	27	46	46
Tanete Riattang	-	-	21	24	195	194
Tanete Riattang Timur	1.844	1.835	27	25	38	34
Bone	64.350	64.348	1.731	1.664	25.097	25.026

Lanjutan Tabel/*Continued Table* 5.1.13

Kecamatan <i>District</i>	"Nenas/ Pineapple		"Petai/ Twisted Cluster Bean		"Rambutan/ Rambutan	
	2022	2023	2022	2023	2022	2023
(1)	(10)	(11)	(12)	(13)		
Bontocani	63	62	45	42	2.132	2.132
Kahu	26	26	19	26	4.560	4.551
Kajuara	44	42	7	7	97	97
Salomekko	50	49	4	4	1.211	1.214
Tonra	181	181	16	17	14.241	14.266
Patimpeng	62	60	15	16	167	167
Libureng	231	231	37	35	4.770	4.774
Mare	49	50	40	32	2.039	2.039
Sibulue	233	231	18	29	2.914	2.914
Cina	58	58	17	13	2.117	2.117
Barebbo	84	84	30	28	1.992	1.997
Ponre	300	301	24	23	520	520
Lappariaja	87	87	28	27	464	464
Lamuru	204	204	9	9	504	504
Tellu Limpoe	71	70	35	31	264	262
Bengo	73	73	30	22	362	362
Ulaweng	92	92	27	28	905	905
Palakka	151	150	14	13	1.505	1.502
Awangpone	277	275	9	8	468	478
Tellu Siattinge	390	388	4	8	22	22
Amali	53	53	8	10	18	19
Ajangale	83	80	7	5	441	437
Dua Boccoe	130	129	5	4	15	15
Cenrana	20	19	-	-	-	-
Tanete Riattang Barat	4	4	-	-	-	-
Tanete Riattang	1	2	2	3	271	268
Tanete Riattang Timur	2	2	5	4	143	141
Bone	3.019	3.003	455	444	42.142	42.167

Lanjutan Tabel/Continued Table 5.1.13

Kecamatan District	"Sawo/ Sapodilla/Sawo		"Sirsak/ Soursop		"Sukun/ Breadfruit	
	2022	2023	2022	2023	2022	2023
(1)						
Bontocani	-	-	5	6	731	731
Kahu	4	4	9	10	1.322	1.281
Kajuara	3	2	10	10	186	187
Salomekko	-	-	1	1	131	112
Tonra	-	-	17	17	1.065	961
Patimpeng	-	-	-	-	94	104
Libureng	12	11	-	-	410	417
Mare	-	-	-	-	79	80
Sibulue	6	6	6	7	328	355
Cina	27	24	-	-	148	148
Barebbo	5	7	66	66	1.350	1.391
Ponre	-	-	1	1	1.377	1.375
Lappariaja	-	-	128	137	3.983	3.930
Lamuru	-	-	-	-	815	721
Tellu Limpoe	16	15	-	-	302	304
Bengo	-	-	-	-	1.692	1.784
Ulaweng	-	-	4	4	7.944	7.957
Palakka	-	-	4	4	1.781	1.687
Awangpone	-	-	-	-	594	617
Tellu Siattinge	2	2	13	14	6.413	5.975
Amali	-	-	-	-	3.597	3.494
Ajangale	-	-	-	-	753	688
Dua Boccoe	-	-	-	-	9.668	8.812
Cenrana	10	13	-	-	78	77
Tanete Riattang Barat	9	9	7	8	10	14
Tanete Riattang	-	-	-	-	68	66
Tanete Riattang Timur	25	25	-	-	44	34
Bone	119	118	271	285	44.963	43.302

Catatan/Note: ...

Sumber/Source: Badan Pusat Statistik, Statistik Pertanian Hortikultura SPH-BST/BPS-Statistics Indonesia, Agricultural Statistic for Horticulture SPH-BST

Lanjutan Tabel/*Continued Table* 5.1.13

Kecamatan <i>District</i>	"Buah naga/ Dragon fruit		"Lemon		"Lengkeng/ Dimocarpus Longan	
	2022	2023	2022	2023	2022	2023
(1)						
Bontocani	-	-	-	-	-	-
Kahu	-	-	-	-	-	-
Kajuara	21	34	-	-	-	-
Salomekko	-	-	-	-	-	-
Tonra	-	-	-	-	-	-
Patimpeng	-	-	-	-	-	-
Libureng	375	309	-	-	-	-
Mare	-	-	-	-	-	-
Sibulue	-	-	-	-	-	3
Cina	-	-	-	-	-	4
Barebbo	-	-	-	-	-	-
Ponre	-	-	-	-	-	-
Lappariaja	-	-	-	-	-	-
Lamuru	-	-	-	-	-	-
Tellu Limpoe	-	-	-	-	-	-
Bengo	-	-	-	-	-	-
Ulaweng	53	54	-	-	-	2
Palakka	134	140	-	-	-	-
Awangpone	96	104	-	-	-	-
Tellu Siattinge	-	-	-	-	-	-
Amali	612	645	-	-	-	-
Ajangale	75	128	-	-	-	-
Dua Boccoe	9	15	-	-	-	-
Cenrana	3	6	-	-	-	-
Tanete Riattang Barat	-	-	-	-	-	-
Tanete Riattang	2	4	-	-	-	1
Tanete Riattang Timur	4	6	-	-	-	-
Bone	1.384	1.445	-	-	-	10

Catatan/*Note*: ...Sumber/*Source*: Badan Pusat Statistik, Statistik Pertanian Hortikultura SPH-BST/*BPS-Statistics Indonesia, Agricultural Statistic for Horticulture SPH-BST*

Tabel
Table 5.1.14

Produksi Buah-Buahan dan Sayuran Tahunan Menurut Jenis Tanaman di Kabupaten Bone (kuintal), 2020–2023*
Production of Annual Fruits and Vegetables by Kind of Plant in Bone Regency (quintal), 2020–2023*

Jenis Tanaman/Kind of Plants	2020	2021	2022	2023
(1)	(2)	(3)	(4)	(5)
Buah–Buahan/Fruits:				
Alpukat/Avocado	6.230	6.515	6.525	6.637
Belimbing/Star Fruit
Duku/Langsat/Kokosan/Duku	63.905	64.141	64.350	64.348
Durian/Durian	16.387	16.364	14.646	14.749
Jambu Biji/Guava	1.703	1.708	1.731	1.664
Jambu Air/Water Apple	41.796	41.578	40.659	39.925
Jeruk Siam/Keprok/Orange/Tangerine
Jeruk Besar/Pomelo	2.871	2.879	2.883	2.892
Mangga/Mango	202.129	202.498	201.764	200.106
Manggis/Mangosteen	...	462	370	525
Nangka/Cempedak/Jackfruit	24.983	24.757	25.097	25.026
Nenas/Pineapple	3.024	3.033	3.019	3.003
Pepaya/Papaya	27.601	32.838	32.854	33.260
Pisang/Banana	271.900	294.338	302.522	299.240
Rambutan/Rambutan	41.637	41.976	42.142	42.167
Salak/Snakefruit	94	109	93	98
Sawo/Sapodilla/Sawo	125	129	119	118

Lanjutan Tabel/*Continued Table 5.1.14*

Jenis Tanaman/Kind of Plants	2020	2021	2022	2023
(1)	(2)	(3)	(4)	(5)
Sirsak/ <i>Soursop</i>	246	252	271	285
Sukun/ <i>Breadfruit</i>	43.206	43.654	44.963	43.302
Anggur	-
Apel	-	-	-	-
Buah Naga	...	529	1.384	1.445
Jeruk Lemon	-
Lengkeng	-
Sayuran/Vegetables:				
Melinjo/ <i>Gnetum/Melinjo</i>	-
Petai/ <i>Twisted Cluster Bean</i>	528	492	455	444

Catatan/*Note:* ...Sumber/*Source:* Badan Pusat Statistik, Statistik Pertanian Hortikultura SPH-BST/BPS-Statistics Indonesia, *Agricultural Statistic for Horticulture SPH-BST*

5.2 PERKEBUNAN ESTATE CROPS

Tabel 5.2.1 Luas Areal Tanaman Perkebunan Menurut Kecamatan dan Jenis Tanaman di Kabupaten Bone (ha), 2022 dan 2023
Planted Area of Estate Crops by District and Type of Crops in Bone Regency (ha), 2022 and 2023

Kecamatan <i>District</i>	Kelapa Sawit/Oil Palm		Kelapa/Coconut	
	2022	2023	2022	2023
(1)	(2)	(3)	(4)	(5)
Bontocani	1 026	...	125	125
Kahu	155	...	448	386
Kajuara	26	...	348	182
Salomekko	42	...	120	100
Tonra	404	...	281	235
Patimpeng	105	...	282	254
Libureng	30	...	204	192
Mare	3 203	...	143	51
Sibulue	1 154	...	938	733
Cina	89	...	124	69
Barebbo	2	...	133	130
Ponre	1072	...	282	276
Lappariaja	270	...	840	824
Lamuru	-	...	712	683
Tellu Limpoe	841	...	200	200
Bengo	346	...	698	630
Ulaweng	1.026	...	405	249
Palakka	767	756
Awangpone	573	503
Tellu Siattinge	3.365	2.090
Amali	1.084	1054
Ajangale	488	482
Dua Boccoe	1.186	1.091
Cenrana	432	347
Tanete Riattang Barat	59	55
Tanete Riattang	24	20
Tanete Riattang Timur	89	82
Bone	9.791		14.350	11.799

Lanjutan Tabel/*Continued Table 5.2.1*

Kecamatan <i>District</i>	Karet/ <i>Rubber</i>		Kopi/ <i>Coffee</i>	
	2022	2023	2022	2023
(1)	(6)	(7)	(8)	(9)
Bontocani	4.629	...	618	618
Kahu	203	...	47	47
Kajua	3	...	1	1
Salomekko	24	...	2	2
Tonra	1	...	44	44
Patimpeng	107	...	-	-
Libureng	360	...	2	2
Mare	241	...	23	23
Sibulue	37	...	-	0
Cina	45	...	8	8
Barebbo	8	...	-	0
Ponre	395	...	86	86
Lappariaja	1.126	...	84	84
Lamuru	47	...	15	15
Tellu Limpoe	320	...	305,5	304
Bengo	340	...	113	113
Ulaweng	70	...	4	4
Palakka	34	-
Awangpone	32	-
Tellu Siattinge	5	-
Amali	35	-
Ajangale	-
Dua Boccoe	8	-
Cenrana	-	-
Tanete Riattang Barat	-
Tanete Riattang	-
Tanete Riattang Timur	-
Bone	8.070		1.353	1.351

Lanjutan Tabel/Continued Table 5.2.1

Kecamatan District	Kakao/Cocoa		Tebu/Sugar cane	
	2022	2023	2022	2023
(1)	(10)	(11)	(12)	(13)
Bontocani	395	395
Kahu	815	815	56,32	139.97
Kajuara	211	211	5	5
Salomekko	66	66	24,80	25.40
Tonra	468	468
Patimpeng	585	585	797,43	473.95
Libureng	1.800	800	361,70	349.52
Mare	680	680
Sibulue	200	200
Cina	150	150
Barebbo	120	120
Ponre	825	825
Lappariaja	1.471	1.471	...	8.77
Lamuru	221,1	2.211
Tellu Limpoe	491	491
Bengo	1.237	1.237
Ulaweng	790	790
Palakka	530	530
Awangpone	519	519
Tellu Siattinge	672	692
Amali	300	300
Ajangale	316	316
Dua Boccoe	476	476
Cenrana	183	183
Tanete Riattang Barat	40	40
Tanete Riattang	18	18
Tanete Riattang Timur	60	60
Bone	13.639	14.649	1.245	100.261

Lanjutan Tabel/*Continued Table* 5.2.1

Kecamatan <i>District</i>	Teh/ <i>Tea</i>		Tembakau/ <i>Tobacco</i>	
	2022	2023	2022	2023
(1)	(14)	(15)	(16)	(17)
Bontocani	221
Kahu	332
Kajuara	90
Salomekko	200
Tonra	180
Patimpeng	137
Libureng	316
Mare	558
Sibulue	165
Cina	75
Barebbo	70
Ponre	75
Lappariaja	61
Lamuru	65
Tellu Limpoe	65
Bengo	204
Ulaweng	7
Palakka	50
Awangpone	68
Tellu Siattinge	85	...	550	550
Amali	126	...	174	150
Ajangale	9
Dua Boccoe	53	...	280	250
Cenrana	17
Tanete Riattang Barat	2
Tanete Riattang	3
Tanete Riattang Timur	5
Bone	3.239		1.004	950

Catatan/*Note*: ...Sumber/*Source*: ...

Tabel
Table 5.2.2**Produksi Perkebunan Menurut Kecamatan dan Jenis
Tanaman di Kabupaten Bone (ton), 2022 dan 2023**
**Production of Estates by District and Type of Crops in Bone
Regency (ton), 2022 and 2023**

Kecamatan Subdistrict	Kelapa Hibrida/Hybrid Coconut		Kelapa/Coconut	
	2022	2023	2022	2023
(1)	(2)	(3)	(4)	(5)
Bontocani	82	81
Kahu	9	9	509	517
Kajuara	69	68	182	189
Salomekko	5	5	98	98
Tonra	22	21	173	175
Patimpeng	12	11	267	270
Libureng	2	2	78	81
Mare	23	22	48	47
Sibulue	52	51	751	755
Cina	3	3	53	55
Barebbo	1	...	82	82
Ponre	2	1	182	182
Lappariaja	4	3	947	951
Lamuru	13	13	718	733
Tellu Limpoe	165	167
Bengo	29	28	669	672
Ulaweng	13	13	95	97
Palakka	6	5	682	684
Awangpone	19	18	409	393
Tellu Siattinge	1.364	1.359	2.558	2.638
Amali	8	7	1.025	1.039
Ajangale	1	1	672	657
Dua Boccoe	112	112	1.394	1.398
Cenrana	137	137	484	490
Tanete Riattang Barat	43	41
Tanete Riattang	17	16
Tanete Riattang Timur	26	26
Bone	1.906		12.407	12.548

Lanjutan Tabel/Continued Table 5.2.2

Kecamatan Subdistrict	Kemiri/Cundlenut		Kopi/Coffee	
	2022	2023	2022	2023
(1)	(6)	(7)	(8)	(9)
Bontocani	2.167	2174	736	315
Kahu	66	66	66	15
Kajuara	10	...
Salomekko	4	3	66	1
Tonra	0,4	...	80	11
Patimpeng	35	34	66	...
Libureng	183	182	...	5
Mare	59	58	2.146	4
Sibulue	3	3	830	...
Cina	11	10	250	17
Barebbo	3	3
Ponre	80	80	109	12
Lappariaja	46	46	72	1
Lamuru	74	23	...	3
Tellu Limpoe	135	135	269	68
Bengo	53	53	105	25
Ulaweng	13	12	615	1
Palakka	10	9
Awangpone	16	15
Tellu Siattinge	3	2
Amali	14	14
Ajangale
Dua Boccoe
Cenrana
Tanete Riattang Barat
Tanete Riattang
Tanete Riattang Timur
Bone	2.975	2.933	5.419	462

Lanjutan Tabel/*Continued Table* 5.2.2

Kecamatan <i>District</i>	Kakao/ <i>Cocoa</i>		Tebu/ <i>Sugar cane</i>	
	2022	2023	2022	2023
(1)	(10)	(11)	(12)	(13)
Bontocani	142	138
Kahu	341	333	2.154	4.415
Kajuara	42	41
Salomekko	36	35	1.163	809
Tonra	215	212
Patimpeng	289	291	34.250	15.572
Libureng	380	385	15.163	11.368
Mare	319	319
Sibulue	97	96
Cina	39	39
Barebbo	60	60
Ponre	427	423
Lappariaja	697	659	...	29.081
Lamuru	1.365	1.215
Tellu Limpoe	153	154
Bengo	625	573
Ulaweng	236	243
Palakka	209	210
Awangpone	232	237
Tellu Siattinge	308	313
Amali	135	124
Ajangale	122	124
Dua Boccoe	231	234
Cenrana	57	56
Tanete Riattang Barat	9	9
Tanete Riattang	5	4
Tanete Riattang Timur	3	2
Bone	6.774	6.543	52.730	61.247

Lanjutan Tabel/*Continued Table 5.2.2*

Kecamatan <i>District</i>	Teh/ <i>Tea</i>		Tembakau/ <i>Tobacco</i>	
	2022	2023	2022	2023
(1)	(14)	(15)	(16)	(17)
Bontocani	-	-
Kahu	-	-
Kajuara	-	-
Salomekko	-	-
Tonra	-	-
Patimpeng	-	-
Libureng	-	-
Mare	-	-
Sibulue	-	-
Cina	-	-
Barebbo	-	-
Ponre	-	-
Lappariaja	-	-
Lamuru	-	-
Tellu Limpoe	-	-
Bengo	-	-
Ulaweng	-	-
Palakka	-	-
Awangpone	-	-	-	...
Tellu Siattinge	-	-	428	...
Amali	-	-	127	...
Ajangale	-	-	-	...
Dua Boccoe	-	-	195	...
Cenrana	-	-
Tanete Riattang Barat	-	-	-	...
Tanete Riattang	-	-	-	...
Tanete Riattang Timur	-	-	-	...
Bone	-	-	750	

Catatan/*Note*: ...Sumber/*Source*: Dinas Tanaman Pangan, Hortikultura, dan Perkebunan Kabupaten Bone/ *Agriculture, Food Crops, Horticulture, and Estate Service of Bone Regency*

Tabel
Table 5.2.3

**Luas Areal Tanaman Perkebunan Rakyat Menurut Jenis
Tanaman di Kabupaten Bone (ha), 2019–2023**
**Planted Area of Estate Crops by Type of Crops in Bone
Regency (ha), 2019–2023**

Jenis Tanaman <i>Type of Crops</i>	2019	2020	2021	2022	2023*
(1)	(2)	(3)	(4)	(5)	(6)
Tanaman Tahunan Perennial Crops
Karet/Rubber
Kelapa/Coconut
Kelapa sawit/Oil palm
Kopi/Coffee
Kakao/Cocoa
Teh/Tea
Jambu mete/Cashew nut
Pala/Nutmeg
Lada/Pepper
Tanaman Semusim Seasonal Crops
Tebu/Sugar cane
Tembakau/Tobacco
Nilam/Patchouli

Catatan/Note: ...

Sumber/Source: ...

Tabel 5.2.4 **Produksi Perkebunan Rakyat Menurut Jenis Tanaman di Kabupaten Bone (ton), 2019–2023**
Production of Estates by Type of Crops in Bone Regency (ton), 2019–2023

Jenis Tanaman Type of Crops	2019	2020	2021	2022	2023*
(1)	(2)	(3)	(4)	(5)	(6)
Tanaman Tahunan Perennial Crops
Karet/Rubber
Kelapa/Coconut
Kelapa sawit/Oil palm
Kopi/Coffee
Kakao/Cocoa
Teh/Tea
Jambu mete/Cashew nut
Pala/Nutmeg
Lada/Pepper
Tanaman Semusim Seasonal Crops
Tebu/Sugar cane
Tembakau/Tobacco
Nilam/Patchouli

Catatan/Note: ...

Sumber/Source: ...

Tabel 5.2.5 Jumlah Petani Menurut Jenis Tanaman Perkebunan di Kabupaten Bone (KK), 2023
Number of Farmer by Kind of Crop in Bone Regency (KK), 2023

Jenis Tanaman <i>Kind of Crops</i>	Jumlah Petani <i>Number of Farmers</i>
(1)	(2)
Cengkeh	7.459
Kelapa	29.533
Kopi	3.524
Lada	3.667
Kakao	24.030
Kemiri	8.808
Kapuk	2.070
Jambu Mete	7.860
Pala	1.031
Vanili	311
Pinang	2.828
Aren	4.756
Siwalan	4.853
Sagu	1.285
Asam Jawa	103
Nipa	320
Kayu Manis	200
Tebu Rakyat	592
Tembakau	1.040
Kapas	-
Wijen	-
Nilam	-
Bone	104.270

Catatan/Note: ...

Sumber/Source: Dinas Tanaman Pangan, Hortikultura, dan Perkebunan Kabupaten Bone/Agriculture, Food Crops, Horticulture, and Estate Service of Bone Regency

5.3 PETERNAKAN LIVESTOCK

Tabel 5.3.1 Populasi Ternak Menurut Kecamatan dan Jenis Ternak di Kabupaten Bone, 2023
Livestock Population by Subdistrict and Kind of Livestock in Bone Regency, 2023

Kecamatan Subdistrict	Sapi Potong Beef Cattle	Kerbau Buffalo	Kuda Horse	Kambing Goat
(1)	(2)	(3)	(4)	(5)
Bontocani	19.504	140	1.007	1.277
Kahu	24.595	640	1.130	1.410
Kajuara	17.106	81	657	5.215
Salomekko	11.803	704	789	377
Tonra	14.117	249	322	1.256
Patimpeng	21.308	723	484	1.816
Libureng	27.660	310	986	3.397
Mare	20.130	54	904	3.340
Sibulue	22.373	478	772	2.018
Cina	17.907	398	853	1.210
Barebbo	16.150	164	716	1.167
Ponre	14.242	67	384	2.066
Lappariaja	16.358	185	1.012	4.498
Lamuru	14.929	235	669	5.071
Tellu Limpoe	14.794	126	758	1.364
Bengo	14.623	284	1.218	955
Ulaweng	8.219	107	772	1.682
Palakka	16.415	251	749	3.015
Awangpone	13.971	439	1.654	1.689
Tellu Siattinge	13.205	619	706	2.007
Amali	7.277	203	774	1.676
Ajangale	11.085	761	1.327	2.346
Dua Boccoe	14.026	562	888	1.206
Cenrana	15.109	121	914	1.397
Tanete Riattang Barat	7.635	137	203	1.857
Tanete Riattang	107	31	441	1.308
Tanete Riattang Timur	6.983	110	166	1.478
Bone	401.631	8.179	21.255	56.098

Catatan/Note:

..

Sumber/Source:

Dinas Peternakan dan Kesehatan Hewan Kabupaten Bone/Livestock Service of Bone Regency

Tabel
Table 5.3.2

**Populasi Unggas Menurut Kecamatan dan Jenis Unggas di
Kabupaten Bone, 2023**
*Poultry Population by Subdistrict and Kind of Poultry
in Bone Regency, 2023*

Kecamatan Subdistrict	Ayam Kampung Native Chicken	Ayam Petelur Layer	Ayam Pedaging Broiler	Itik/Itik Manila Duck/Muscovy Duck
(1)	(2)	(3)	(4)	(5)
Bontocani	155.814	11.0791	40.014	9.648
Kahu	246.051	21.714	32.120	176.186
Kajuara	258.573	31.358	32.877	10.297
Salomekko	192.418	7.778	48.940	13.944
Tonra	290.748	11.005	72.447	34.176
Patimpeng	105.862	20.846	118.930	15.170
Libureng	227.937	22.916	96.925	13.800
Mare	210.936	23.145	64.132	12.261
Sibulue	236.649	15.664	24.711	12.354
Cina	161.970	81.722	30.102	10.986
Barebbo	88.267	10.855	45.757	13.224
Ponre	252.161	10.134	14.361	24.181
Lappariaja	210.624	20.164	78.838	19.311
Lamuru	114.327	28.486	33.329	8.197
Tellu Limpoe	180.625	5.533	50.382	11.025
Bengo	150.691	6.859	22.035	8.335
Ulaweng	190.018	8.193	31.599	21.700
Palakka	156.468	21.727	47.888	9.082
Awangpone	127.281	29.397	6.8521	24.221
Tellu Siattinge	123.796	14.164	9.1403	1.5885
Amali	109.802	64.546	50.877	1.1129
Ajangale	190.380	49.914	60.185	10.409
Dua Boccoe	180.618	21.784	79.753	179.916
Cenrana	157.732	19.197	55.876	4.5803
Tanete Riattang Barat	32.0742	10.262	10.658	9641
Tanete Riattang	14.2117	10.630	36.294	9291
Tanete Riattang Timur	22.2571	40.517	26.691	12.123
Bone	5.005.178	719.301	1.365.645	742.295

Catatan/Note: ...

Sumber/Source: Dinas Peternakan dan Kesehatan Hewan Kabupaten Bone/Livestock Service of Bone Regency

Tabel
Table 5.3.3**Jumlah Pengiriman Ternak Potong dan Bibit Keluar Daerah Menurut Bulan dan Jenis Ternak di Kabupaten Bone, 2023**
Outgoing of Cattle for Slaughtering and Seeding by Month and Kind of Cattle in Bone Regency, 2023

Bulan Month	Sapi Potong Beef Cattle	Kerbau Buffalo	Kuda Horse	Kambing Goat	Ayam Pedaging Broiler	Ayam Buras Free-range Chicken
(1)	(2)	(3)	(4)	(5)	(6)	(7)
Januari/January	2.330	24	24		32.500	5.500
Februari/February	1.510	63	87	123	21.050	3.305
Maret/March	1.288	5	180	90	31.000	3.350
April/April	1.020		404	203	41.871	-
Mei/May	2.965	14	33	241	14.700	138
Juni/June	6.741	7	436	219	18.453	3.396
Juli/July	5.005	19	331	6	-	-
Agustus/August	957	27	63	-	-	-
September/September	492	15	22	210	-	-
Oktober/October	1.904		46	25	-	483
November/November	2.011	20	9	654	-	-
Desember/December	2.512	28	21	946	666.000	1739
Bone	28.735	222	1.656	2.717	825.574	17911
Tujuan						

Catatan/Note: ...

Sumber/Source: Dinas Peternakan dan Kesehatan Hewan Kabupaten Bone/Livestock Service of Bone Regency

Tabel
Table 5.3.4

**Jumlah Pematangan Ternak Yang Tercatat di RPH
Watampone Menurut Bulan dan Jenis Ternak di Kabupaten
Bone, 2023**
*Number of Slaughtering Cattle registered in RPH Watampone
by Month and Kind of Cattle in Bone Regency, 2023*

Bulan Month	Sapi Potong Beef Cattle		Kerbau Buffalo		Kuda Horse	
	Jantan Male	Betina Female	Jantan Male	Betina Female	Jantan Male	Betina Female
(1)	(2)	(3)	(4)	(5)	(6)	(7)
Januari/January	45	125	-	-	46	30
Februari/February	47	104	-	-	53	34
Maret/March	46	119	-	-	43	17
April/April	55	168	-	-	36	6
Mei/May	56	140	-	-	19	9
Juni/June	116	53	-	-	6	4
Juli/July	53	126	-	-	11	9
Agustus/August	48	122	-	-	28	19
September/September	47	113	-	-	22	5
Oktober/October	56	113	-	-	15	6
November/November	53	121	-	-	18	2
Desember/December	34	57	-	-	19	7
Bone	656	1.361	-	-	316	148

Catatan/Note: ...

Sumber/Source: Dinas Peternakan dan Kesehatan Hewan Kabupaten Bone/Livestock Service of Bone Regency

Tabel
Table 5.3.5

**Jumlah Pematangan Ternak Yang Tercatat di Luar RPH
Watampone Menurut Bulan dan Jenis Ternak di Kabupaten
Bone, 2023**
**Number of Slaughtering Cattle registered outside RPH
Watampone by Month and Kind of Cattle in Bone Regency,
2023**

Bulan Month	Sapi Potong Beef Cattle		Kerbau Buffalo		Kuda Horse	
	Jantan Male	Betina Female	Jantan Male	Betina Female	Jantan Male	Betina Female
(1)	(2)	(3)	(4)	(5)	(6)	(7)
Januari/January	980	1.193	5	2	-	-
Februari/February	325	742	193	55	-	-
Maret/March	422	660	5	4	-	-
April/April	169	221	4	2	2	-
Mei/May	115	141	18	9	2	1
Juni/June	2.864	2.701	11	8	2	1
Juli/July	66	326	7	4	3	1
Agustus/August	101	114	12	5	13	8
September/September	108	275	8	3	14	7
Oktober/October	554	380	19	12	9	5
November/November	1.131	664	7	4	2	1
Desember/December	1.345	951	9	8	3	1
Bone	8.180	8.368	298	116	50	25

Catatan/Note: ...

Sumber/Source: Dinas Peternakan dan Kesehatan Hewan Kabupaten Bone/Livestock Service of Bone Regency

5.4 PERIKANAN FISHERY

Tabel 5.4.1 Produksi Perikanan Tangkap Menurut Kecamatan dan Subsektor di Kabupaten Bone (ton), 2023
Production of Fish Capture by Subdistrict and Subsector in Bone Regency (tons), 2023

Kecamatan <i>Subdistrict</i>	Perikanan Laut <i>Marine Fisheries</i>	Perairan Umum <i>Inland Water</i>
(1)	(2)	(3)
Bontocani	-	-
Kahu	-	44
Kajuara	9.012	-
Salomekko	5.748	30
Tonra	5.570	-
Patimpeng	-	-
Libureng	-	35
Mare	5.876	-
Sibulue	5.899	-
Cina	-	-
Barebbo	4.898	-
Ponre	-	-
Lappariaja	-	-
Lamuru	-	-
Tellu Limpoe	-	-
Bengo	-	-
Ulaweng	-	-
Palakka	-	-
Awangpone	5.520	-
Tellu Siattinge	12.698	148
Amali	-	-
Ajangale	-	45
Dua Boccoe	-	43
Cenrana	12.793	99
Tanete Riattang Barat	-	-
Tanete Riattang	-	-
Tanete Riattang Timur	38.034	-
Bone	106.053	446

Catatan/Note: ...

Sumber/Source: Dinas Perikanan Kabupaten Bone/Fishery Service of Bone Regency

Tabel 5.4.2 **Produksi Perikanan Budidaya Menurut Kecamatan dan Subsektor di Kabupaten Bone (ton), 2023**
Production of Fish Cultivation by Subdistrict and Subsector in Bone Regency (tons), 2023

Kecamatan Subdistrict	Budidaya Laut Marine Culture	Tambak Brackish Water Pond	Kolam Fresh Water Pond	Sawah Paddy field
(1)	(2)	(3)	(4)	(5)
Bontocani	-	-	65	49
Kahu	-	-	95	48
Kajuara	20.112	39.745	5	-
Salomekko	20.160	9.543	26	-
Tonra	22.586	9.943	-	-
Patimpeng	-	-	18	-
Libureng	-	-	75	46
Mare	23.407	10.678	-	-
Sibulue	27.082	33.100	21	-
Cina	-	-	-	37
Barebbo	16.560	29.525	44	41
Ponre	-	-	-	35
Lappariaja	-	-	80	51
Lamuru	-	-	39	35
Tellu Limpoe	-	-	47	-
Bengo	-	-	74	-
Ulaweng	-	-	88	46
Palakka	-	-	93	88
Awangpone	20.147	36.094	-	-
Tellu Siattinge	16.335	38.733	164	101
Amali	-	-	63	37
Ajangale	-	-	134	106
Dua Boccoe	-	-	127	123
Cenrana	20.385	52.569	136	112
Tanete Riattang Barat	-	-	106	-
Tanete Riattang	-	-	76	-
Tanete Riattang Timur	35.389	37.463	-	-
Bone	222.168	297.396	1.585	958

Catatan/Note: ...

Sumber/Source: Dinas Perikanan Kabupaten Bone/Fishery Service of Bone Regency

Tabel
Table 5.4.3

Produksi Perikanan Menurut Jenis Kegiatan di Kabupaten Bone (ton), 2019–2023
Production of Fish by Type of Activity in Bone Regency (tons), 2019-2023

Jenis Pengeluaran Type of Expenditure	2019	2020	2021	2022	2023
(1)	(2)	(3)	(4)	(5)	(6)
Perikanan Tangkap Fish Capture	48.341	49.604	54.770	61.237	106.500
Penangkapan di Laut <i>Marine Fisheries</i>	48.213	49.479	54.640	60.959	106.053
Perairan Umum <i>Inland Water</i>	128	125	131	278	446
Perikanan Budidaya Fish Cultivation	377.182	393.667	450.139	486.732	522.110
Budidaya Laut <i>Marine Culture</i>	180.193	184.910	195.344	200.901	222.168
Tambak <i>Brackish Water Pond</i>	196.266	207.980	253.508	283.454	297.396
Kolam <i>Fresh Water Pond</i>	448	470	748	1.380	1.585
Mina Padi <i>Paddy Field</i>	275	307	541	996	958
Budidaya Laut Lainnya <i>Other</i>	-	1	-	2	2.02

Catatan/Note: ...

Sumber/Source: Dinas Perikanan Kabupaten Bone/Fishery Service of Bone Regency

Tabel 5.4.4 Rumah Tangga Perikanan Berdasarkan Jenis Kegiatan di Kabupaten Bone, 2023
Table *Fishery Households by Type of Activity in Bone Regency, 2023*

Jenis Pengeluaran <i>Type of Expenditure</i>	Jumlah Rumah Tangga <i>Total of Household</i>
(1)	(2)
Perikanan Tangkap <i>Fish Capture</i>	5.351
Penangkapan di Laut <i>Marine Fisheries</i>	5.187
Perairan Umum <i>Inland Water</i>	164
Perikanan Budidaya <i>Fish Cultivation</i>	7.331
Budidaya Laut <i>Marine Culture</i>	2.507
Tambak <i>Brackish Water Pond</i>	3.756
Kolam <i>Fresh Water Pond</i>	837
Mina Padi <i>Paddy Field</i>	229
Budidaya Laut Lainnya <i>Other</i>	2
Pengolah Hasil Ikan <i>Fish Processor</i>	244
Pemasar Hasil Laut <i>Seafood Marketer</i>	491

Catatan/Note: ...

Sumber/Source: Dinas Perikanan Kabupaten Bone/Fishery Service of Bone Regency

Tabel 5.4.5 Jumlah Perahu/Kapal Menurut Kecamatan dan Jenis Kapal di Kabupaten Bone, 2023
Number of Fishing Boats by Subdistrict and Type of Boat in Bone Regency, 2023

Kecamatan Subdistrict	Perahu Tanpa Motor Nonpowered Boat	Kapal Motor Fresh Water Pond	Perahu Motor Tempel Inboard Motorboat
(1)	(2)	(3)	(4)
Bontocani	-	-	-
Kahu	-	-	-
Kajuara	49	113	125
Salomekko	30	44	45
Tonra	10	53	90
Patimpeng	-	-	-
Libureng	-	-	-
Mare	89	92	208
Sibulue	50	329	460
Cina	-	-	-
Barebbo	-	10	226
Ponre	-	-	-
Lappariaja	-	-	-
Lamuru	-	-	-
Tellu Limpoe	-	-	-
Bengo	-	-	-
Ulaweng	-	-	-
Palakka	-	-	-
Awangpone	6	50	333
Tellu Siattinge	8	120	622
Amali	-	-	-
Ajangale	-	-	-
Dua Boccoe	-	-	-
Cenrana	5	98	686
Tanete Riattang Barat	-	-	-
Tanete Riattang	-	-	-
Tanete Riattang Timur	87	827	630
Bone	334	1.736	3.425

Catatan/Note: ...

Sumber/Source: Dinas Perikanan Kabupaten Bone/Fishery Service of Bone Regency

5.5 TANAMAN PANGAN FOOD CROPS

Tabel 5.5.1 Luas Panen Padi Sawah dan Padi Ladang di Kabupaten Bone (hektar), 2023
Harvested Area of Wetland and Dryland Paddy by Subdistrict in Bone Regency (hectare), 2023

Kecamatan Subdistrict	Padi Sawah Wetland Paddy	Padi Ladang Dryland Paddy	Jumlah Total
(1)	(2)	(3)	(4)
Bontocani	4.413	-	4.413
Kahu	7.839	-	7.839
Kajuara	5.440	-	5.440
Salomekko	5.940	-	5.940
Tonra	4.596	-	4.596
Patimpeng	5.083	-	5.083
Libureng	12.943	-	12.943
Mare	7.655	-	7.655
Sibulue	6.951	-	6.951
Cina	6.512	-	6.512
Barebbo	7.458	-	7.458
Ponre	4.293	-	4.293
Lappariaja	6.287	-	6.287
Lamuru	3.063	-	3.063
Tellu Limpoe	2.487	-	2.487
Bengo	8.015	-	8.015
Ulaweng	944	-	944
Palakka	5.371	-	5.371
Awangpone	7.596	-	7.596
Tellu Siattinge	6.438	-	6.438
Amali	413	-	413
Ajangale	8.801	-	8.801
Dua Boccoe	11.863	-	11.863
Cenrana	5.231	-	5.231
Tanete Riattang Barat	2.747	-	2.747
Tanete Riattang	1.688	-	1.688
Tanete Riattang Timur	2.762	-	2.762
Bone	152.829	0	152.829

Sumber/Source: Dinas Tanaman Pangan, Hortikultura, dan Perkebunan Kabupaten Bone/Agriculture, Food Crops, Horticulture, and Estate Service of Bone Regency

Tabel
Table 5.5.2

Produksi Padi Sawah dan Padi Ladang Menurut Kecamatan di Kabupaten Bone (Ton), 2023
Production of Wetland and Dryland Paddy by Subdistrict in Bone Regency (Tons), 2023

Kecamatan Subdistrict	Padi Sawah Wetland Paddy	Padi Ladang Dryland Paddy	Jumlah Total
(1)	(2)	(3)	(4)
Bontocani	27.016	-	27.016
Kahu	51.918	-	51.918
Kajuara	36.361	-	36.361
Salomekko	34.583	-	34.583
Tonra	30.164	-	30.164
Patimpeng	34.046	-	34.046
Libureng	88.957	-	88.957
Mare	51.38	-	51.38
Sibulue	44.938	-	44.938
Cina	40.088	-	40.088
Barebbo	53.287	-	53.287
Ponre	28.089	-	28.089
Lappariaja	41.148	-	41.148
Lamuru	18.421	-	18.421
Tellu Limpoe	17.715	-	17.715
Bengo	52.635	-	52.635
Ulaweng	5.925	-	5.925
Palakka	35.142	-	35.142
Awangpone	52.314	-	52.314
Tellu Siattinge	42.053	-	42.053
Amali	2.478	-	2.478
Ajangale	51.327	-	51.327
Dua Boccoe	74.583	-	74.583
Cenrana	35.283	-	35.283
Tanete Riattang Barat	17.095	-	17.095
Tanete Riattang	10.542	-	10.542
Tanete Riattang Timur	17.307	-	17.307
Bone	994.795		994.795

Catatan/Note: .Data produksi termasuk produksi padi sawah dan padi ladang

Sumber/Source: Dinas Tanaman Pangan, Hortikultura, dan Perkebunan Kabupaten Bone/Agriculture, Food Crops, Horticulture, and Estate Service of Bone Regency

Tabel 5.5.3 Luas Panen Jagung, Kedelai, Kacang Tanah, Kacang Hijau, Ubi Kayu, Ubi Jalar Menurut Kecamatan di Kabupaten Bone (hektar), 2023
Harvested Area of Maize, Soybean, Peanut, Mungbean, Cassava, and Sweet Potato by Subdistrict in Bone, Regency (hectare), 2023

Kecamatan Subdistrict	Jagung Maize	Kedelai Soybean	Kacang Tanah Peanut	Kacang Hijau Mungbean	Ubi Kayu Cassava	Ubi Jalar Sweet Potato
(1)	(2)	(3)	(4)	(5)	(6)	(7)
Bontocani	196	-	143	8	3	1
Kahu	162	-	38	2	2	1
Kajuara	1.278	-	284	1	78	30
Salomekko	425	-	257	-	53	132
Tonra	188	-	1	-	19	11
Patimpeng	83	-	110	2	-	1
Libureng	1.458	30	355	2	4	21
Mare	2.751	-	-	-	63	26
Sibulue	1.124	-	17	1	7	9
Cina	409	97	16	1	9	5
Barebbo	502	157	5	3	9	7
Ponre	650	-	2	-	1	-
Lappariaja	628	94	18	3	6	2
Lamuru	4.364	44	25	-	-	-
Tellu Limpoe	302	20	245	-	-	-
Bengo	959	-	-	-	-	53
Ulaweng	11.73	-	4	15	7	27
Palakka	2.621	-	11	15	6	1
Awangpone	1.361	19	25	19	2	7
Tellu Siattinge	6.279	-	2	5	-	52
Amali	7.282	-	-	80	2	150
Ajangale	5.036	-	11	13	13	9
Dua Boccoe	10.493	-	35	31	19	305
Cenrana	1.2	-	57	12	10	75
Tanete Riattang Barat	190	-	-	-	-	-
Tanete Riattang	12	12	-	-	-	-
Tanete Riattang Timur	25	-	33	-	5	16
Bone	4787.977	473	1694	213	318	941

Sumber/Source: Dinas Tanaman Pangan, Hortikultura, dan Perkebunan Kabupaten Bone/Agriculture, Food Crops, Horticulture, and Estate Service of Bone Regency

Tabel 5.5.4 **Produksi Jagung, Kedelai, Kacang Tanah, Kacang Hijau, Ubi Kayu, Ubi Jalar Menurut Kecamatan di Kabupaten Bone (ton), 2023**
Production of Maize, Soybean, Peanut, Mungbean, Cassava, and Sweet Potato by Subdistrict in Bone, Regency (tons),

Kecamatan Subdistrict	Jagung Maize	Kedelai Soybean	Kacang Tanah Peanut	Kacang Hijau Mungbean	Ubi Kayu Cassava	Ubi Jalar Sweet Potato
(1)	(2)	(3)	(4)	(5)	(6)	(7)
Bontocani	1,312		275	13	34	9
Kahu	1,094		67	3	23	9
Kajuara	8,875		555	2	877	264
Salomekko	3,403		472	-	619	1.04
Tonra	1,227		2	-	212	79
Patimpeng	536		208	3	-	7
Libureng	7,468	76	650	3	47	186
Mare	19,014		-	-	696	231
Sibulue	8,314		29	2	77	66
Cina	2,106	247	31	2	100	43
Barebbo	3,285	409	9	5	100	60
Ponre	4,311		4	-	11	-
Lappariaja	4,434	248	29	5	70	17
Lamuru	33,342	112	42	-	-	-
Tellu Limpoe	2,097	55	440	-	-	-
Bengo	6,257		-	-	-	383
Ulaweng	82,369		8	24	76	190
Palakka	18,665		21	25	67	7
Awangpone	9,451	50	47	30	22	64
Tellu Siattinge	44,023		3	9	-	486
Amali	55,014		-	131	24	1.078
Ajangale	39,338		19	21	144	80
Dua Boccoe	67,839		64	51	212	2.833
Cenrana	8,400		86	21	112	536
Tanete Riattang Barat	1,252		-	-	-	-
Tanete Riattang	78	32	-	-	-	-
Tanete Riattang Timur	164		52	-	53	111
Bone						

Catatan/Note: ...

Sumber/Source: Dinas Tanaman Pangan, Hortikultura, dan Perkebunan Kabupaten Bone/Agriculture, Food Crops, Horticulture, and Estate Service of Bone Regency

<https://bonekab.bps.go.id>

INDUSTRI, PERTAMBANGAN, DAN ENERGI

INDUSTRY, MINING, AND ENERGY

Pelanggan dan
KWH Terjual
Menurut Jenis
Tarif

Rentang daya 450
VA - 200 kVA

4.355 Pelanggan

Rentang daya
3500 VA - 5500 VA

3.832 Pelanggan

Rentang daya
6600 VA - 200 kVA

1.161 Pelanggan



Rentang daya
450 VA - 5500 VA

6.363 Pelanggan

Rentang daya
Lainnya

1.692 Pelanggan

Rentang Daya
450 VA - 2200 VA

209.873
Pelanggan

Sumber: PLN Wilayah VIII
Cabang Watampone

PENJELASAN TEKNIS

1. **Pelanggan** adalah individu atau kelompok, baik rumah tangga, perusahaan atau institusi non profit yang membeli air bersih dari perusahaan air bersih.
2. **Air disalurkan** adalah volume air bersih dari perusahaan air bersih.
3. **Daya listrik** dapat diartikan sebagai laju hantaran dmini listrik dalam rangkaian listrik. Satuan daya listrik adalah Watt [W], yang menyatakan banyaknya tenaga listrik yang mengalir per satuan waktu (Joule/detik). Daya adalah banyaknya beban listrik yang terpakai pada suatu instalasi listrik dengan satuan watt.
4. **PDAM atau Perusahaan Daerah Air Minum** merupakan salah satu unit usaha milik daerah, yang bergerak dalam distribusi air bersih bagi masyarakat umum. PDAM terdapat di setiap provinsi, kabupaten, dan kotamadya di seluruh Indonesia. PDAM merupakan perusahaan daerah sebagai sarana penyedia air bersih yang diawasi dan dimonitor oleh aparat-aparat eksekutif maupun administrat daerah.

TECHNICAL NOTES

1. **Customers** are individuals or groups, whether households, companies or non-profit institutions that buy clean water from clean water companies.
2. **Distributed water** is the volume of clean water from clean water companies.
3. **Electrical power** can be interpreted as the rate of conduction of electricity in an electrical circuit. The unit of electrical power is Watt [W], which expresses the amount of electric power flowing per unit of time (Joules/second). Power is the amount of electrical load used in an electrical installation with units of watts.
4. **PDAM or Regional Drinking Water Company** is one of the regionally owned business units, which is engaged in the distribution of clean water to the general public. PDAMs are found in every province, district, and municipality throughout Indonesia. PDAM is a regional company as a means of providing clean water that is supervised and monitored by executive officials and regional administration.

<https://bonekab.bps.go.id>

ULASAN

Pada tahun 2023, terdapat 149 usaha yang terdiri dari berbagai macam jenis. Jenis industri terbanyak bergerak pada sektor makanan, yaitu sebanyak 69. Jumlah tenaga kerja yang terserap di sektor industri tercatat sebanyak 413 pekerja.

Produksi dan distribusi listrik yang dibangkitkan oleh PLN di Kabupaten Bone tercatat 353.904.807 KWh dan yang disalurkan sebanyak 334.129.904 KWh pada tahun 2023.

Jumlah pelanggan PDAM pada tahun 2023 sebanyak 14.994 pelanggan. Angka ini lebih tinggi dibandingkan tahun sebelumnya yang hanya mencapai 14.909 pelanggan. Namun demikian masih perlu penambahan jaringan bagi wilayah-wilayah pedesaan yang belum terjangkau.

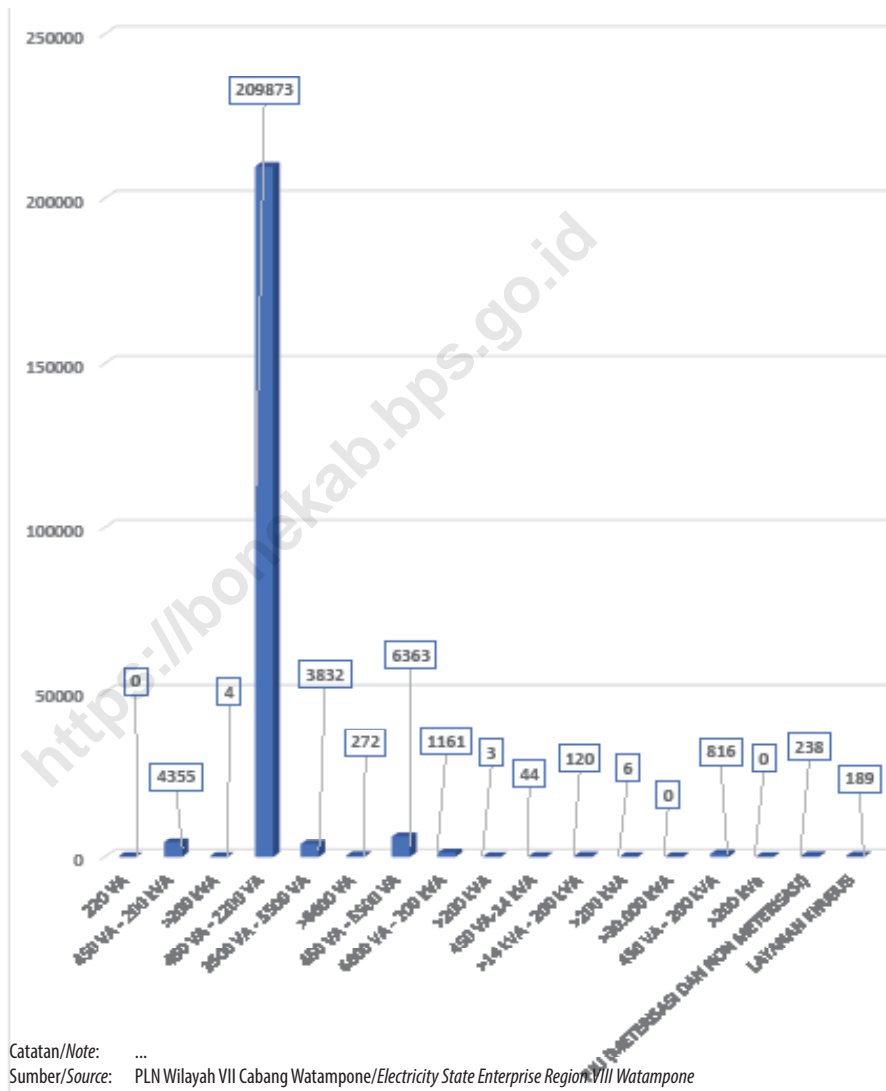
DESCRIPTION

In 2023, there are 149 businesses consisting of various types. The most types of industries are engaged in the food sector, which is 69. The number of workers absorbed in the industrial sector was recorded at 413 workers.

The production and distribution of electricity generated by PLN in Bone Regency was recorded at 353.904.807 KWh and distributed as much as 334.129.904 KWh in 2023.

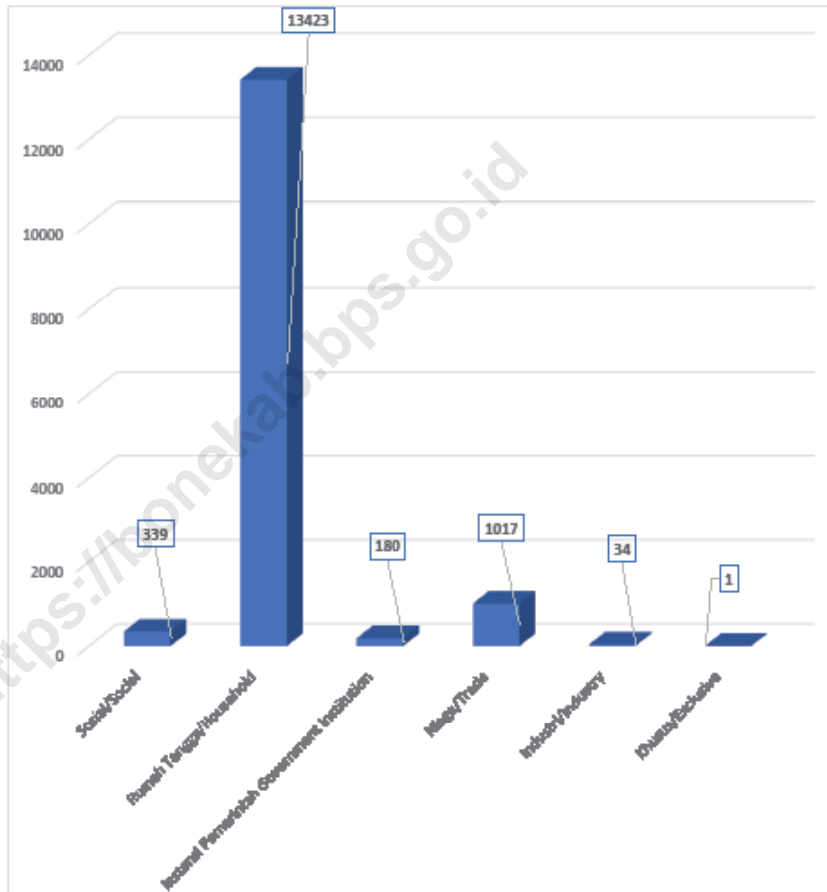
The number of PDAM customers in 2023 is 14,994 customers. This figure is higher than the previous year which only reached 14,909 subscribers. However, it is still necessary to add networks for rural areas that have not been reached.

Gambar 6.1 Jumlah Pelanggan dan KWH Terjual Menurut Jenis Tarif di Kabupaten Bone, 2023
Figures *Number of Costumers and KWH Sold by Type of Rates in Bone Regency, 2023*



Gambar 6.2
Figures

Jumlah Pelanggan dan Air yang Disalurkan Menurut Jenis Pelanggan di Kabupaten Bone, 2023
Number of Customers and Distributed Water by Subdistrict in Bone Regency, 20223



Catatan/Note: ...

Sumber/Source: PDAM Kabupaten Bone/ Regional Water Company of Bone Regency

Tabel 6.1
Table

Daya Terpasang, Produksi, dan Distribusi Listrik PT. PLN (Persero) pada Cabang/Ranting PLN Menurut Kecamatan di Kabupaten Bone, 2023
Installed Electricity Power, Production, and Distribution of PT. PLN (Persero) at PLN Branch by District in Bone Regency, 2023

Kecamatan District	Daya Terpasang Installed Electricity Power (KW)	Produksi Listrik Electricity Production (KWh)	Listrik Terjual Electricity Sold (KWh)	Dipakai Sendiri Own Used (KWh)	Susut/Hilang Shrinkage/Lost (KWh)
(1)	(2)	(3)	(4)	(5)	(6)
Kajua					
Tonra					
Mare					
Sibulue	41.941	54.073.563	50.402.38	389.313	3.026.861
Cina					
Salomekko					
Ponre					
Lappariaja					
Lamuru					
Tellu Limpoe	61.999	61.812.721	58.190.476	659.819	1.841.950
Bengo					
Bontocani					
Kahu					
Patimpeng					
Libureng					
Tellu Siattinge					
Cenrana	38.694	48.417.619	45.486.015	447.277	2.159.939
Ajangale					
Dua Boccoe					
Barebbo					
Palakka					
Awangpone					
Ulaweng					
Amali	175.256	189.600.904	180.051.024	1.244.484	8.305.396
Tanete Riattang Barat					
Tanete Riattang					
Tanete Riattang Timur					
Bone	277.890	353.904.807	334.129.904	2.740.893	15.334.146

Catatan/Note: ...

Sumber/Source: PLN Wilayah VIII Cabang Watampone/ Electricity State Enterprise Region VIII Watampone

Tabel
Table 6.2**Jumlah Pelanggan Listrik Menurut Kecamatan di
Kabupaten Bone, 2019–2023**
**Number of Electricity Customers by District in Bone Regency,
2019–2023**

Kecamatan District	2019	2020	2021	2022	2023
(1)	(2)	(3)	(4)	(5)	(6)
Kajuara					
Tonra					
Mare	32.578	33.741	34.989	36.138	37.099
Sibulue					
Cina					
Salomekko					
Ponre					
Lappariaja					
Lamuru					
Tellu Limpoe					
Bengo	47.758	49.873	52.095	53.773	55.300
Bontocani					
Kahu					
Patimpeng					
Libureng					
Tellu Siattinge					
Cenrana					
Ajangale	31.372	32.564	33.994	35.164	36.056
Dua Boccoe					
Barebbo					
Palakka					
Awangpone					
Ulaweng	82.770	86.335	91.180	94.393	97.772
Amali					
Tanete Riattang Barat					
Tanete Riattang					
Tanete Riattang Timur					
Bone	194.478	202.513	212.258	219.468	226.227

Catatan/Note: ...

Sumber/Source: PLN Wilayah VIII Cabang Watampone/ Electricity State Enterprise Region VIII Watampone

Tabel
Table 6.3

Jumlah Pelanggan dan KWH Terjual Menurut Jenis Tarif di Kabupaten Bone, 2023
Number of Costumers and KWH Sold by Type of Rates in Bone Regency, 2023

Kecamatan Subdistrict	Jumlah Pelanggan Number of Costumers	KWH Terjual KWH Sold
(1)	(2)	(3)
S1	-	-
S2	4.355	14.472.343
S3	4	2.985.188
R1	209.873	215.324.706
R2	3.832	8.554.488
R3	272	2.553.027
B1	6.363	18.533.736
B2	1.161	29.604.692
B3	3	852.488
I1	44	216.124
I2	120	17.431.338
I3	6	2.153.654
I4	-	-
P1	816	5.586.774
P2	-	-
P3	238	13.747.987
L	189	2.113.359
	227.276	334.129.904

Catatan/Note: ...

Sumber/Source: PLN Wilayah VIII Cabang Watampone/ Electricity State Enterprise Region VIII Watampone

Tabel
Table 6.4**Jumlah Pelanggan dan Air yang Disalurkan Menurut Jenis Pelanggan di Kabupaten Bone, 2023**
Number of Customers and Distributed Water by Subdistrict in Bone Regency, 2023

Pelanggan / Customers	Pelanggan Number of Customers	Air Disalurkan Distributed Water (m³)	Nilai Value (Rp)
(1)	(2)	(3)	(4)
Sosial/Social	339	110.831	376.694.880
Rumah Tangga/Household	13.423	2.,89.878	13.911.012.380
Instansi Pemerintah/Government Institution	180	63,481	658,156,960
Niaga/Trade	1.017	225.087	2.079.967.500
Industri/Industry	34	27.681	288.621.920
Khusus/Exclusive	1	36.375	909.375.000
Bone	14.994	2.555.333	18.223.828.640

Catatan/Note: ...

Sumber/Source: PDAM Kabupaten Bone/ Regional Water Company of Bone Regency

Tabel
Table 6.5**Jumlah Pelanggan dan Air yang Disalurkan Menurut Kecamatan di Kabupaten Bone, 2023**
Number of Customers and Distributed Water by Subdistrict in Bone Regency, 2023

Kecamatan Subdistrict	Pelanggan Number of Customers	Air Disalurkan Distributed Water (m ³)	Nilai Value (Rp)
(1)	(2)	(3)	(4)
Kajuara	-	-	-
Tonra	375	53.976	352.048.300
Mare	1.450	235.047	1.325.348.430
Sibulue	-	-	-
Cina	-	-	-
Salomekko	-	-	-
Ponre	361	51.483	316.617.790
Lappariaja	1.008	184.126	1.154.851.440
Lamuru	-	-	-
Tellu Limpoe	-	-	-
Bengo	82	15.021	76.896.600
Bontocani	-	-	-
Kahu	608	103.450	609.345.070
Patimpeng	446	68.301	397.857.170
Libureng	-	-	-
Tellu Siattinge	-	-	-
Cenrana	440	63.878	458.560.250
Ajangale	678	113.016	773.878.370
Dua Boccoe	-	-	-
Barebbo	-	-	-
Palakka	1.137	182.902	1.030.645.360
Awangpone	1.000	248.258	1.358.077.980
Ulaweng	-	-	-
Amali	-	-	-
Tanete Riattang Barat	1.256	192.638	1.332.867.260
Tanete Riattang	5.621	916.054	7.564.158.920
Tanete Riattang Timur	532	125.183	1.472.675.700
Bone	14.994	2.553.333	18.223.828.640

Catatan/Note: ...

Sumber/Source: PDAM Kabupaten Bone/ Regional Water Company of Bone Regency

Tabel
Table 6.6

**Jumlah Perusahaan, Tenaga Kerja, Investasi, dan Nilai
Produksi, Bahan Baku, dan Nilai Tambah di Kabupaten
Bone, 2023**
*Number of Establishment, Employees, Investment, and
Production Value, Input, and Value Added in Bone Regency,
2023*

Uraian <i>Industrial Classification</i>	Jumlah <i>Summary</i>
(1)	(2)
Unit Usaha - <i>Establishment</i>	149
Tenaga Kerja - <i>Employees</i>	413
Investasi - <i>Investment</i>	5.088.600.000
Nilai Produksi - <i>Production Value</i> (Rp000.000)	159.898.495.000
Nilai Baku - <i>Input</i> (Rp000.000)	3.757.736.000
Nilai Tambah - <i>Added Value</i> (Rp000.000)	-

Catatan/Note: ...

Sumber/Source: Dinas Perindustrian Kabupaten Bone/Industry Service of Bone Regency

Tabel
Table 6.7**Jumlah Industri, Tenaga Kerja, dan Nilai Produksi Menurut
Klasifikasi Industri di Kabupaten Bone, 2023**
**Number of Industries, Employees, and Production Value by
Industrial Classification in Bone Regency, 2023**

Klasifikasi Industri <i>Industrial Classification</i>	Industri <i>Industries</i>	Tenaga Kerja <i>Employess</i>	Nilai Produksi <i>Production Value</i> (Rp000 000)
(1)	(2)	(3)	(4)
Makanan	69	229	92.783.940.000
Minuman	32	61	63.236.450.000
Pengolahan Tembakau	-	-	-
Tekstil	-	-	-
Pakaian Jadi	8	15	431.480.000
Kulit, Barang dari kulit dan alas kaki	1	1	22.500.000
Kayu, Barang dari kayu, dan sejenisnya	-	-	-
Kertas dan barang dari kertas	-	-	-
Pencetakan dan reproduksi media rekaman	9	29	605.605.600.000
Produk dari batu dan pengilangan minyak	-	-	-
Bahan kimia dan barang dari bahan kimia	6	9	390.000.000
Farmasi, Produk obat kimia dan obat tradisional	1	1	11.250.000
Karet, Barang dari karet	-	-	-
Barang galian bukan logam	-	-	-
Logam dasar	-	-	-
Barang Logam, bukan mesin	-	-	-
Komputer, barang elektronik	-	-	-
Peralatan Listrik	-	-	-
Mesin dan perlengkapan ytdl	6	17	194.875.000
Kendaraan bermotor	-	-	-
Alat angkutan lainnya	-	-	-
Furniture	8	28	181.070.000.000
Pengolahan lainnya	1	2	120.000.000
Jasa reparasi dan pemasangan mesin dan peralatan	8	21	828.000.000
Jumlah/Total	149	413	159.898.495.000

Catatan/Note: ...

Sumber/Source: Dinas Perindustrian Kabupaten Bone/Industry Service of Bone Regency

Tabel
Table 6.8**Potensi Pertambangan di Kabupaten Bone, 2023**
Mining Potency in Bone Regency, 2023

<i>Jenis Pertambangan Mining Type</i>	<i>Lokasi Location</i>	<i>Sifat Kimia dan Pembentukannya</i>	<i>Keterangan Information</i>
(1)	(4)		
Batubara	Lappariaja (Pattukuku LimpoE, Tenripakkua), Lamuru (Massenrengpulu), Kajuara (Lappabosseng), Kahu (Nusa)
Mangan	Ponre (Mappesangka Turuadae) Libureng (Mallinrung), Salomekko (Tebba, Ulubalang, Mappatoba) dan Bontocani (Dusun Pakke Langi)
Tembaga	Libureng (Camming, Pationggi), Ponre (Mattirotulu, Mappesangka), dan Patimpeng (Talabangi), Tonra (Desa Samaenre)
Emas Perak	Libureng (Camming, Pationggi), Ponre (Mattirotulu, Mappesangka), dan Patimpeng (Talabangi)
Bijih Besi	Bontocani (Dusun Pakke Desa Langi, Dusun Tanjung Kel Kahu, Dan Dusun Marara Kel Kahu), Matajang (Kahu), Libureng (Mallinrung)
Pasir Kuarsa	Lappariaja (Tenripakkuai), Lamuru (Masenrengpulu), Kahu (Nusa), Kajuara (Lemo) Bontocani (Dusun Tanjung Kel Kahu)
Tanah Liat	Lappariaja (Tenripakkuai), Lamuru (Massenrengpulu), Cina (Abbumpungeng), Tanete Riattang (Bukaka)
Batu Kapur	Ajangale, Amali, DuaboccoE, Ulaweng, Palakka, Barebbo
Marmer	Bontocani (Watangcani), Ulaweng (Lilina Ajangale) Tonra, Kahu (Bontopadang)
Kaolin	Bontocani, Kajuara
Sirtu	Kajuara, Salomekko, Bengo, Ponre, Lappariaja, Lamuru, Tanete Riattang Barat, Bontocani, Libureng, Tonra, Mare, Cina, Kahu, Awangpone
Batu Gamping	Bontocani (Watangcani Mattirowalie, Langi, Pattukku)

Lanjutan Tabel/*Continued Table* 5.2.2

Jenis Pertambangan Mining Type	Lokasi Location	Sifat Kimia dan Pembentukannya	K e t e r a n g a n Information
(1)	(4)		
Batu Gamping	Ponre (Pattimpa, Poleonro) Libureng (Mallinrung)
Batu Gamping	Cina (Ajangpulu)
Rhiolit	Tonra (Gareccing, Bone Pute)
Granit	Kahu (Cakkela) Bontocani (Dusun Tanjung Kel Kahu, Dusun Bana dan Bulu Rojeng)
Batu Sabak	Kahu (Biru)
Propilit	Kahu (Pammusureng)
Basal	Libureng (Bukit Waru) Tonra (Bulu-Bulu, Bukit Masalle)
Kalsit	Bontocani (Bulu Koba dan Dusun Lita Watangcani)
Pasir Halus	Ajangale (S.Walannae Pompanua Wellado, Wanuae), Dua Bocco, E (S.Walannae Desa Tawaroe) Dan Cenrana (S.Cenrana)
Dolomit	Tellusiattinge (Desa Lanca), Ulaweng (Desa Tadangpalie) dan Amali (sebelah Timur Dusun Bila)
Batugamping/ Batugunung	Ulaweng (Bulu Pucu, Watanggalung), Palakka (Pasempe, Akkancenre, Wakkae), Barebbo (Bulu Sabung, Bacu, Lampoko, Bulu Lampoko, Wollangi, dan Bulu Assalange)
Sirtu, Pasir Kasar	Cenrana (salo Cenrana), Tanete Riattang Barat (Salo Cabalu, Salo Pacing), Palakka (Salo Palakka, Salo Tanahtengah, Salo Pasempe), Barebbo (Salo Lapelang, Salo Lawari), Sibulue (Salo Pattiro, Salo Ballien, Cina (Salo Sancereng), Mare (Salo Jamporo, Salo Lakukang, Salo Salangketo, Salo Bakeaju, Tonra (Salo Rumpia), Salomekko (Salo Mekko), Kajuara (salo Barakkae, Salo Tobunne)

Catatan/Note: ...

Sumber/Source: Dinas Pertambangan Kabupaten Bone

PARIWISATA

TOURISM



Ada 2 Hotel
Berbintang di
Kabupaten
Bone

Di Kabupaten
Bone Ada 28
Hotel Non
Bintang

PENJELASAN TEKNIS

1. **Usaha penyediaan akomodasi** adalah usaha yang menyediakan pelayanan penginapan yang dapat dilengkapi dengan pelayanan pariwisata lainnya. Usaha penyediaan akomodasi dapat berupa hotel, vila, pondok wisata, bumi perkemahan, persinggahan karavan, dan akomodasi lainnya yang digunakan untuk tujuan pariwisata.
2. **Hotel** adalah penyediaan akomodasi secara harian berupa kamar-kamar di dalam satu bangunan yang dapat dilengkapi dengan jasa pelayanan makan dan minum, kegiatan hiburan dan atau fasilitas lainnya. Hotel terdiri dari hotel berbintang dan hotel non-bintang.
3. **Hotel Bintang** adalah usaha penyediaan jasa pelayanan penginapan, makan minum serta jasa lainnya bagi umum dengan menggunakan sebagian atau seluruh bangunan. Usaha ini dikelola secara komersial serta memenuhi ketentuan persyaratan sebagai hotel bintang (termasuk berlian) yang ditetapkan dalam surat keputusan instansi yang membinanya. Misalnya hotel bintang lima, hotel bintang empat, dan seterusnya.

TECHNICAL NOTES

1. **The business of providing accommodation** is a business that provides specialty services that can be equipped with other tourism services. It includes hotel, villa, cottage, camping, caravan stop, and other accommodation that are used for tourism purposes.
2. **Hotel** is a daily supply of accommodation rooms within a building which can be equipped with eating and drinking services, entertainment activities, and/or other facilities. Hotel consists of a classified hotel and a non-classified hotel.
3. **A star hotel** is the business of providing an accommodation, eating and drinking as well as other services for the public by using a building or a part of a building. It is managed commercially and meets specified requirements as a star hotel (including diamonds) set forth in the decree of fostering agency. For example, five star hotel, four star hotel, and so on.

- 4. Tingkat penghunian kamar hotel** adalah persentase banyaknya malam kamar yang dihuni terhadap banyaknya malam kamar yang tersedia.
- 5. Akomodasi lain** adalah selain hotel berbintang (wisma dan penginapan). Hotel nonbintang/melati adalah penyedia jasa layanan penginapan bagi umum yang dikelola secara komersial dengan menggunakan sebagian/ seluruh bagian bangunan yang telah memenuhi ketentuan sebagai hotel melati yang ditetapkan dalam surat keputusan instansi yang membinanya.
- 4. Room occupancy rate** is the number of room-nights occupied divided by the number of room-nights available, multiplied by 100 percent.
- 5. Other accommodations** intended in this publication are in addition to five-star hotels (guesthouses). Non-star/budget hotels are providers of public lodging services that are managed commercially by using part/all parts of the building that have fulfilled the requirements as budget hotels as stipulated in the decision letter of the agency responsible for developing them.

ULASAN

Tahun 2023, jumlah hotel berbintang di kabupaten Bone sebanyak 2 hotel yang keduanya merupakan hotel berbintang tiga. Sedangkan jumlah akomodasi lainnya pada tahun 2023 sebanyak 28.

Tingkat Penghunian Kamar Hotel pada hotel berbintang sebesar 46,77 %, sedangkan pada akomodasi lainnya sebesar 23,50 %. Hal tersebut menunjukkan bahwa di Kabupaten Bone, penyediaan akomodasi berupa hotel berbintang lebih diminati dibandingkan jenis akomodasi lainnya.

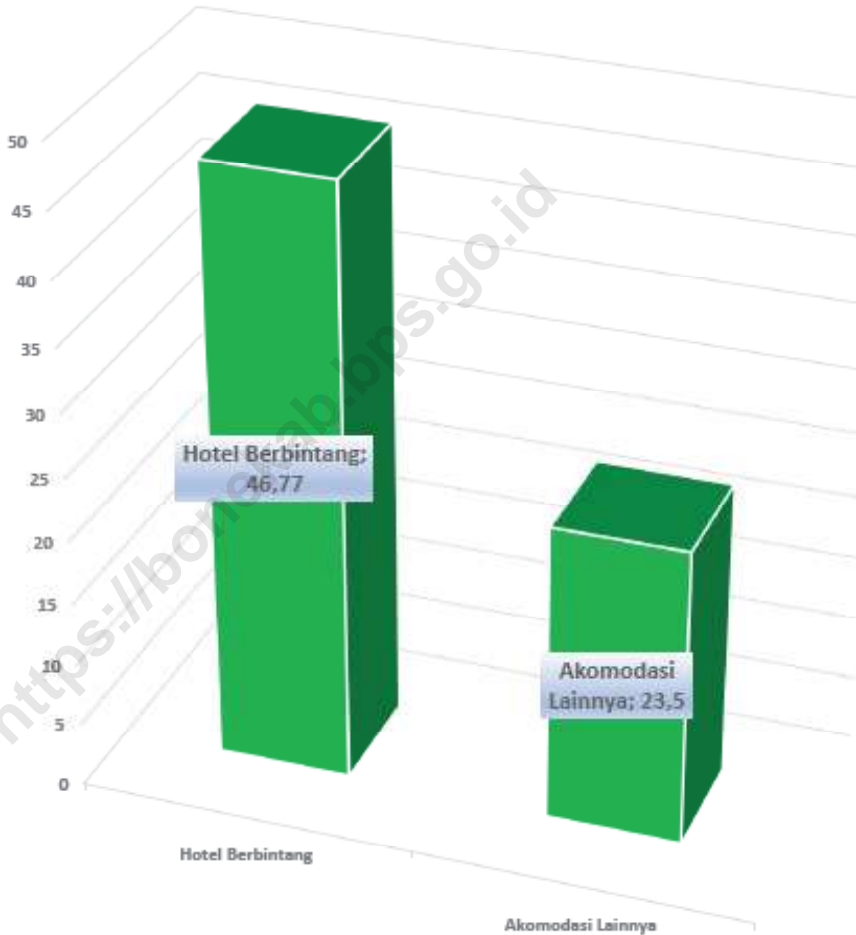
DESCRIPTION

In 2023, the number of star hotels in Bone district will be 2 hotels, both of which are three-star hotels. Meanwhile, the number of other accommodations in 2023 will be 28.

Hotel Room Occupancy Rate in star hotels is 46,77%, while in other accommodations it is 23,50%. This shows that in Bone Regency, the provision of accommodation in the form of star hotels is more desirable than other types of accommodation.

Gambar 7.1
Figures

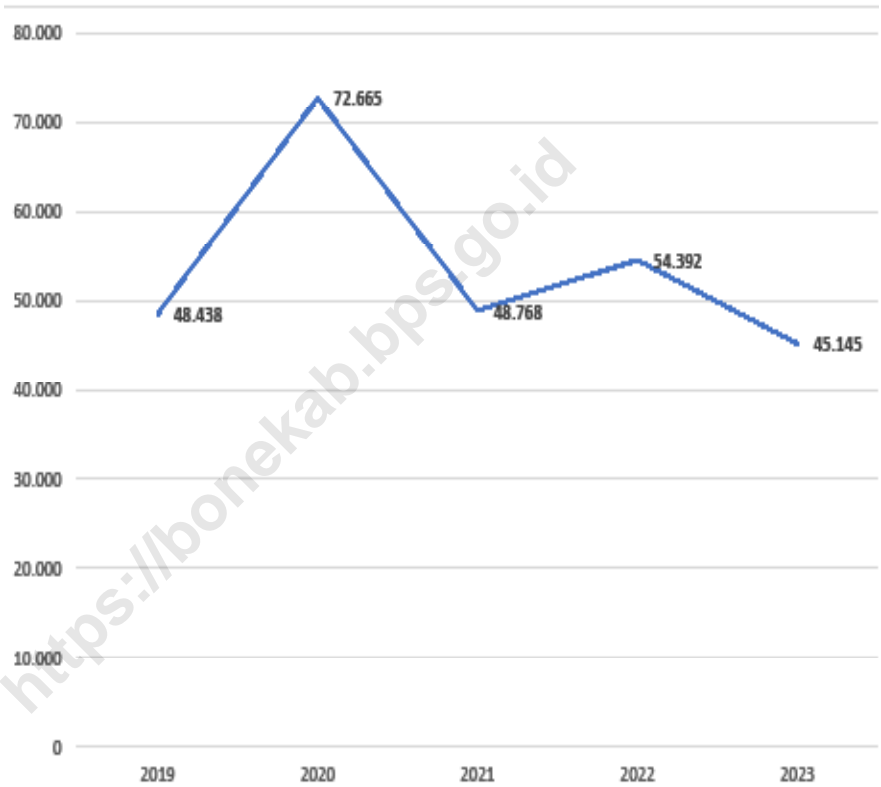
Persentase Tingkat Penghunian Kamar Hotel dan Akomodasi Lainnya Menurut Jenis Hotel dan Bulan di Kabupaten Bone, 2023
Room Occupancy Rate of Hotels and Other accomodations by Type of Accomodation and Month in Bone Regency, 2023



Catatan/Note: ...
Sumber/Source: Dinas Pariwisata Kabupaten Bone/Tourism Service of Bone Regency

Gambar 7.2
Figures

Jumlah Kunjungan Wisatawan di Kabupaten Bone, 2019-2023
Number of Tourist Arrivals in Bone Regency, 2019-2023



Catatan/Note: ...

Sumber/Source: Dinas Pariwisata Kabupaten Bone/Tourism Service of Bone Regency

Tabel
Table 7.1**Jumlah Rumah Makan/Restoran Menurut Kecamatan di
Kabupaten Bone, 2020–2023**
**Number of Restaurants by District in Bone Regency, 2020–
2023**

Kecamatan District	2020	2021	2022	2023
(1)	(2)	(3)	(4)	(5)
Bontocani
Kahu
Kajuara
Salomekko
Tonra
Patimpeng
Libureng
Mare
Sibulue
Cina
Barebbo
Ponre
Lappariaja
Lamuru
Tellu Limpoe
Bengo
Ulaweng
Palakka
Awangpone
Tellu Siattinge
Amali
Ajangale
Dua Boccoe
Cenrana
Tanete Riattang Barat
Tanete Riattang
Tanete Riattang Timur
Bone

Catatan/Note: ...

Sumber/Source: ...

Tabel
Table 7.2**Jumlah Hotel dan Akomodasi Lainnya Menurut Kecamatan di Kabupaten Bone, 2023**
Number of Hotels and Other Accomodation by Subdistrict in Bone Regency, 2023

Kecamatan Subdistrict	Hotel Berbintang Star Hotel					Akomodasi Lainnya Other Accomodations
	I	II	III	IV	V	
(1)	(2)	(3)	(4)	(5)	(6)	(7)
Bontocani	-	-	-	-	-	-
Kahu	-	-	-	-	-	4
Kajuara	-	-	-	-	-	-
Salomekko	-	-	-	-	-	-
Tonra	-	-	-	-	-	-
Patimpeng	-	-	-	-	-	-
Libureng	-	-	-	-	-	1
Mare	-	-	-	-	-	1
Sibulue	-	-	-	-	-	-
Cina	-	-	-	-	-	-
Barebbo	-	-	-	-	-	-
Ponre	-	-	-	-	-	1
Lappariaja	-	-	-	-	-	2
Lamuru	-	-	-	-	-	-
Tellu Limpoe	-	-	-	-	-	-
Bengo	-	-	-	-	-	-
Ulaweng	-	-	-	-	-	-
Palakka	-	-	-	-	-	-
Awangpone	-	-	-	-	-	-
Tellu Siattinge	-	-	-	-	-	-
Amali	-	-	-	-	-	-
Ajangale	-	-	-	-	-	-
Dua Boccoe	-	-	-	-	-	-
Cenrana	-	-	-	-	-	-
Tanete Riattang Barat	-	-	2	-	-	7
Tanete Riattang	-	-	-	-	-	10
Tanete Riattang Timur	-	-	-	-	-	2
Bone	-	-	2	-	-	28

Catatan/Note: ...

Sumber/Source: Badan Pusat Statistik/BPS-Statistics Indonesia

Tabel
Table 7.3

Persentase Tingkat Penghunian Kamar Hotel dan Akomodasi Lainnya Menurut Jenis Hotel dan Bulan di Kabupaten Bone, 2023

Room Occupancy Rate of Hotels and Other Accomodations by Type of Accomodation and Month in Bone Regency, 2023

Bulan Month	Hotel Berbintang Star Hotel	Akomodasi Lainnya Other Accomodations
(1)	(2)	(3)
Januari/January	36,50	21,45
Februari/February	47,69	21,54
Maret/March	39,01	21,87
April/April	37,40	18,24
Mei/May	62,00	23,54
Juni/June	44,62	26,65
Juli/July	45,85	22,61
Agustus/August	55,33	24,20
September/September	55,58	24,98
Oktober/October	48,78	23,11
November/November	48,71	23,78
Desember/December	36,71	28,98
2023	46,77	23,50

Catatan/Note: ...

Sumber/Source: Badan Pusat Statistik/BPS-Statistics Indonesia

Tabel
Table 7.4**Rata-rata Lama Menginap Tamu Asing dan Tamu Domestik Menurut Bulan di Kabupaten Bone (hari), 2023**
Average Length of Stay of Foreign and Domestic Visitors by Month in Bone Regency (day), 2023

Bulan Month	Hotel Berbintang Star Hotel		Akomodasi Lainnya Other Accomodations	
	Tamu Asing Foreign Visitor	Tamu Domestik Domestic Visitor	Tamu Asing Foreign Visitor	Tamu Domestik Domestic Visitor
(1)	(2)	(3)	(4)	(5)
Januari/January	-	1,00	-	1,03
Februari/February	1	1,00	-	1,08
Maret/March	-	1,00	-	1,02
April/April	-	1,00	-	1,03
Mei/May	-	1,25	-	1,02
Juni/June	-	1,00	-	1,23
Juli/July	-	1,00	-	1,04
Agustus/August	-	1,00	-	1,04
September/September	-	1,07	-	1,02
Oktober/October	-	1,00	-	1,04
November/November	-	1,04	-	1,02
Desember/December	-	1,00	-	0,86
2023	1	1,03	-	1,04

Catatan/Note: ...

Sumber/Source: Badan Pusat Statistik/BPS-Statistics Indonesia

Tabel
Table 7.5

Jumlah Kunjungan Wisatawan di Kabupaten Bone, 2019-2023

Number of Tourist Arrivals in Bone Regency, 2019-2023

Tahun Year	Wisatawan Tourist			Jumlah Total
	Lokal Local	Domestik Domestic	Mancanegara Foreign	
(1)	(2)	(3)	(4)	(5)
2019	43.123	28.749	792	72.665
2020	29.215	19.476	76	48.768
2021	32.605	21.737	49	54.392
2022	27.060	18.040	45	45.145
2023	35.220	23.480	102	58.802

Catatan/Note: ...

Sumber/Source: Dinas Pariwisata Kabupaten Bone/Tourism Service of Bone Regency

Transportasi dan Komunikasi

Transportasi dan Komunikasi



*Panjang Jalan Kabupaten
yang menjadi kewenangan
pemerintah kabupaten
Bone adalah 1.601,34 km*

*dari panjang jalan
kabupaten tersebut
Panjang jalan yang
beraspal 745,6 km*

Sumber:
Dinas Bina Marga Cipta dan Tata
Ruang Kabupaten Bone

PENJELASAN TEKNIS

1. **Jalan** adalah prasarana transportasi darat yang meliputi segala bagian area darat termasuk bangunan pelengkap dan perlengkapannya yang diperuntukkan bagi lalu lintas yang berada pada permukaan tanah, di atas permukaan tanah, di bawah permukaan tanah dan atau air, serta di atas permukaan air.
2. **Kendaraan bermotor** adalah setiap kendaraan yang digerakkan oleh peralatan teknik yang ada pada kendaraan tersebut, biasanya digunakan untuk angkutan orang atau barang di atas jalan raya selain kendaraan yang berjalan di atas rel. Kendaraan bermotor yang dicatat adalah semua jenis kendaraan kecuali kendaraan bermotor TNI/Polri dan Korps Diplomatik.
3. **Mobil penumpang** adalah setiap kendaraan bermotor yang dilengkapi dengan tempat duduk untuk sebanyak-banyaknya delapan orang, tidak termasuk tempat duduk untuk pengemudi, baik dilengkapi atau tidak dilengkapi bagasi.
4. **Mobil bis** adalah setiap kendaraan bermotor yang dilengkapi dengan tempat duduk untuk lebih dari delapan orang, tidak

TECHNICAL NOTES

1. **Road** is land transportation infrastructure that covers all parts of the land area including auxiliary buildings and its equipment intended for traffic on the surface of the land, below the surface of the land and or water, and above the water surface.
2. **Motor vehicles** are any kind of vehicles motorized by machine set up in those vehicles, they are usually used for transporting peoples or goods on roads except vehicles moving along a railway line. The data cover all kinds of motor vehicles except those belong to Indonesia Army Force Indonesian State Police and Diplomatic Corps.
3. **Passenger cars** are any motor vehicles with no more than eight seats, excluding seat for driver, it can be with or without hoot.
4. **Buses** are large passenger cars having seats for more than eight passengers, excluding seat for driver, it can be with or without

termasuk tempat duduk untuk pengemudi, baik dilengkapi atau tidak dilengkapi bagasi.

5. Mobil truk adalah setiap kendaraan bermotor yang digunakan untuk angkutan barang, selain mobil penumpang, mobil bis dan kendaraan bermotor roda dua.

6. Kantor pos adalah tempat pemberi pelayanan komunikasi tertulis dan atau surat elektronik, layanan paket, layanan logistik, layanan transaksi keuangan, dan layanan keagenan pos untuk kepentingan umum. Rumah pos berfungsi sama seperti kantor pos dan kantor pos pembantu, bedanya rumah pos biasanya terletak di daerah terpencil.

7. Telekomunikasi adalah setiap pemancaran, pengiriman dan atau penerimaan dari setiap informasi dalam bentuk tanda-tanda, isyarat, tulisan, gambar, suara dan bunyi melalui sistem kawat, optik, radio atau sistem elektromagnetik lainnya.

8. Jaringan telekomunikasi adalah rangkaian perangkat telekomunikasi dan kelengkapannya yang digunakan dalam bertelekomunikasi.

hoot.

5. Trucks are any motor vehicles used to transport goods excluding passenger cars, buses, and motorcycles.

6. Post office is a service provider facility of written communication and or electronic mail, parcel service, logistics services, financial transaction services, and postal services to the public. Postal house has the same function as the post office and subsidiary of post office, the difference is that postal house is usually located in remote areas.

7. Telecommunication includes every transmitting, delivering and or receiving from every information of making, signal, article, picture, sound and voice through strand of wire system, optic, radio or other electromagnetic system.

8. Telecommunication network is peripheral network of telecommunication and its equipment used in the means of telecommunication.

ULASAN

Pada tahun 2023, Kabupaten Bone memiliki panjang jalan provinsi sepanjang 203,77 kilometer, jalan kabupaten sepanjang 1.601,34 kilometer. Dari seluruh panjang jalan kabupaten 745,598 km sudah beraspal.

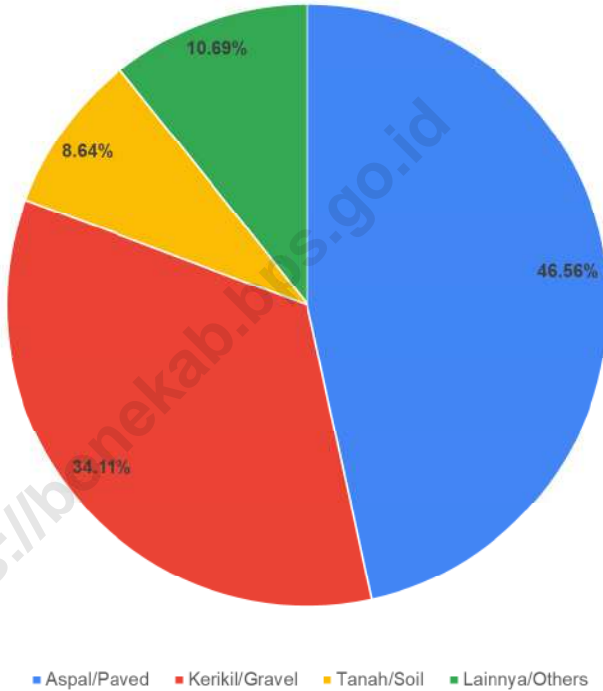
DESCRIPTION

In 2023, Bone Regency has a length of 203,77 kilometers of provincial roads, 1.601,34 kilometers of district roads. Of the entire length of district roads, 745,598 km are paved.

<https://bonekab.bps.go.id>

Gambar
Figures 8.1

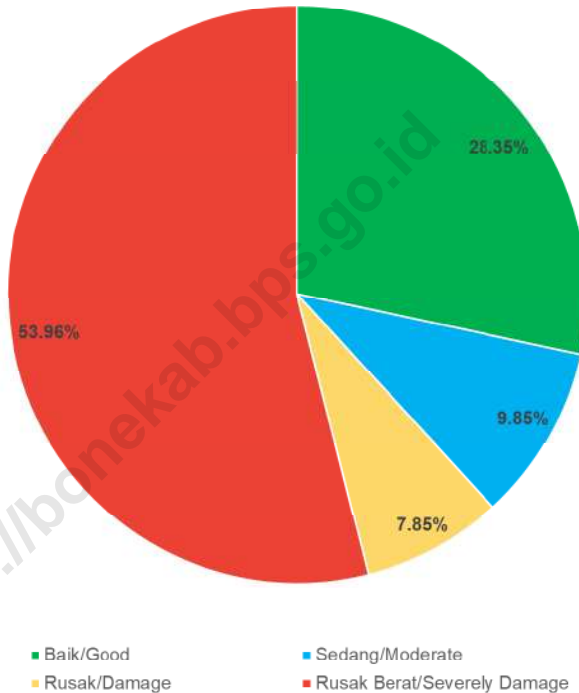
Panjang Jalan Menurut Jenis Permukaan Jalan di Kabupaten Bone (km), 2023
Length of Roads by Type of Road Surface in Bone Regency (km), 2023



Sumber/Source : Dinas Bina Marga Cipta dan Tata Ruang Kabupaten Bone / *Public Work and Spatial Planning Service of Bone Regency*

Gambar 8.2
Figures

Persentase Panjang Jalan Kabupaten Menurut Kondisi Jalan di Kabupaten Bone (km), 2023
Percentage of Length of District Roads by Condition of Roads in Bone Regency (km), 2023



Sumber/Source : Dinas Bina Marga Cipta dan Tata Ruang Kabupaten Bone / *Public Work and Spatial Planning Service of Bone Regency*

8.1 TRANSPORTASI TRANSPORTATION

Tabel 8.1.1 Panjang Jalan¹ Menurut Tingkat Kewenangan Pemerintahan di Kabupaten Bone (km), 2021–2023
Table 8.1.1 Length of Roads¹ by Level of Government Authority in Bone Regency (km), 2021–2023

Tingkat Kewenangan Pemerintahan Level of Government Authority	2021	2022	2023
(1)	(2)	(3)	(4)
Negara ² /State ²	123,60	123,60	...
Provinsi/Province	157,06	157,06	203,77
Kabupaten/Kota Regency/Municipality	1.559,51	1.599,51	1.601,34
Jumlah/Total	1.840.17	1.840.17	...

Catatan/Note: ¹ Data tidak termasuk panjang jalan tol/Excluding toll road

² Berdasarkan Keputusan Menteri Pekerjaan Umum dan Perumahan Rakyat No. 248/KPTS/M/2016/Based on Public Work and Public Housing Ministerial Decree No. 248/KPTS/M/2016

Sumber/Source: Dinas Bina Marga Cipta dan Tata Ruang Kabupaten Bone / Public Work and Spatial Planning Service of Bone Regency

Tabel 8.1.2 Panjang Jalan Menurut Jenis Permukaan Jalan di Kabupaten Bone (km), 2021–2023
Length of Roads by Type of Road Surface in Bone Regency (km), 2021–2023

Jenis Permukaan Jalan Type of Road Surface	2021	2022	2023
(1)	(2)	(3)	(4)
Aspal/Paved	818,74	733,50	745,598
Kerikil/Gravel	671,66	680,71	546,153
Tanah/Soil	-	20,50	138,373
Lainnya/Others	691,11	124,80	171,217
Jumlah/Total	1.559,51	1.559,51	1.601,341

Catatan/Note: ...

Sumber/Source: Dinas Bina Marga Cipta dan Tata Ruang Kabupaten Bone / Public Work and Spatial Planning Service of Bone Regency

Tabel 8.1.3 Panjang Jalan Menurut Kondisi Jalan di Kabupaten Bone (km), 2021–2023
Length of Roads by Condition of Roads in Bone Regency (km), 2021–2023

Kondisi Jalan <i>Condition of Roads</i>	2021	2022	2023
(1)	(2)	(3)	(4)
Baik/ <i>Good</i>	504,110	449,603	453,913
Sedang/ <i>Moderate</i>	578,089	480,592	157,731
Rusak/ <i>Damage</i>	271,610	356,869	125,656
Rusak Berat/ <i>Severely Damage</i>	205,705	272,450	864,041
Jumlah/Total	1.559,514	1.559,514	1.601,341

Catatan/Note: ...

Sumber/Source: Dinas Bina Marga Cipta dan Tata Ruang Kabupaten Bone / *Public Work and Spatial Planning Service of Bone Regency*

Tabel
Table 8.1.4

**Lalu Lintas Penumpang Angkutan Pelabuhan
Penyeberangan Fery Bajoe di Kabupaten Bone, 2022 -
2023**
*Passengers Traffic of Port of Bajoe in Bone Regency, 2022 -
2023*

Bulan Month	2022		2023	
	Turun Debarkation	Naik Embarkation	Turun Debarkation	Naik Embarkation
(1)	(2)	(3)	(4)	(5)
Januari/January	5.067	4.457	6.270	3.244
Februari/February	4.516	3.630	1.932	2.870
Maret/March	6.827	4.676	2.041	3.143
April/April	8.829	4.704	3.944	4.146
Mei/May	12.686	10.723	2.186	3.780
Juni/June	5.267	4.607	2.655	2.676
Juli/July	9.396	7.561	2.447	4.387
Agustus/August	5.229	4.990	2.032	3.031
September/September	6.298	4.779	2.009	3.117
Oktober/October	6.510	5.496	2.115	3.078
November/November	6.316	5.418	2.121	2.929
Desember/December	6.375	4.573	2.296	3.032
Jumlah/Total	83.316	65.614	71.481	39.433

Catatan/Note: ...

Sumber/Source: PT. ASDP Kabupaten Bone / PT.ASDP of Bone Regency

Tabel
Table 8.1.5

**Kegiatan Bongkar Muat Barang Pada Pelabuhan
Penyeberangan Ferry Bajoe di Kabupaten Bone (Ton),
2023**
*Volume of Loaded and Unloaded at Port of Bajoe in Bone
Regency (Ton), 2023*

Bulan Month	2022		2023	
	Bongkar Unloaded	Muat Loaded	Bongkar Unloaded	Muat Loaded
(1)	(2)	(3)	(4)	(5)
Januari/January	2.033	3.244
Februari/February	1.932	2.870
Maret/March	2.041	3.143
April/April	3.944	4.146
Mei/May	2.186	3.780
Juni/June	2.655	2.676
Juli/July	2.447	4.387
Agustus/August	2.032	3.031
September/September	2.009	3.117
Oktober/October	2.115	3.078
November/November	2.121	2.929
Desember/December	2.296	3.032
Jumlah/Total	27.811	39.433

Catatan/Note: ...

Sumber/Source: PT. ASDP Kabupaten Bone / PT.ASDP of Bone Regency

Tabel 8.1.6
Table

Pelabuhan Laut, Bandara, dan Terminal di Kabupaten Bone, 2023
Sea Port, Airport, and Terminal in Bone Regency, 2023

Deskripsi <i>Description</i>	Lokasi <i>Location</i>	Kondisi <i>Condition</i>	Keterangan <i>Information</i>	Jenis
(1)	(2)	(3)	(4)	
Pattiro Bajo	Desa Pattiro Bajo, Kec. Sibulue	Akses Menuju Pelabuhan Rusak Ringan	Dermaga Pelabuhan, Jembatan Penyeberangan, Kantor, Pos Penjagaan, Lapangan Penumpukan barang.	Pelabuhan Pengumpan Regional
Tuju-Tuju	Desa Tarassu, Kec. Kajua	Akses Menuju Pelabuhan Jalan Aspal	Dermaga Pelabuhan, Pos Penjagaan	Pelabuhan Pengumpan Lokal
Kading	Desa Kading, Kec. Barebbo	Akses Menuju Pelabuhan Rusak Ringan, Fasilitas Pelabuhan Rusak Berat	Gudang Tempat Penyimpangan Barang, Kantor	Pelabuhan Pengumpan Lokal
Cenrana/Pallime	Desa Palimme, Kec. Cenrana	Akses Menuju Pelabuhan Rusak, Sarana Prasarana Pelabuhan Rusak	Dermaga Pelabuhan Perairan Sungai, Pelataran Pelabuhan Beton, Kantor	Pelabuhan Pengumpan Lokal
Waetuwo	Kel. Waetuwo, Kec. Tanete Riattang Timur	Akses Menuju Pelabuhan dan Sarana Prasarana Pelabuhan Rusak	Perairan Sungai, Pelataran Pelabuhan Paving Block	Pelabuhan Pengumpan Lokal
Uloe	Desa Uloe, Kec. Dua Boccoe	Akses Menuju Pelabuhan, Sarana Prasarana Pelabuhan Rusak	Dermaga Pelabuhan Perairan Sungai, Pelataran Pelabuhan Beton, Lampu Penerangan	Pelabuhan Pengumpan Lokal
Lapangkong	Desa Malimongeng, Kec. Salamekko	Akses Jalan Menuju Pelabuhan, Sarana Prasarana Pelabuhan Rusak	Dermaga Pelabuhan Perairan Sungai, Jembatan Penyeberangan	Pelabuhan Pengumpan Lokal
Terminal "Tipe C"	Kel. Bulu Tempe, Kec. Tanete Riattang Barat	Sarana Prasarana Tidak Tersedia	Tidak Ada Alokasi Anggaran	Pelayanan Angkutan Pedesaan dan Perkotaan

Catatan/Note: ...

Sumber/Source: Dinas Perhubungan Kabupaten Bone / *Transportation Service of Bone Regency*

Tabel 8.1.7 Jumlah Kendaraan Bermotor Menurut Jenis Kendaraan di Kabupaten Bone, 2020–2023
Number of Motor Vehicles by Type of Vehicle in Bone Regency, 2020–2023

Jenis Kendaraan Type of Vehicle	2020	2021	2022	2023
(1)	(2)	(3)	(4)	(5)
Mobil Penumpang/Passenger Cars				
Sedan	28	33	17	46
Jeep	101	107	68	229
Station Wagon	-	-	-	-
Mini Bus	1790	2175	1327	5714
Mobil Bus/Bus				
Bus	-	-	-	1
Micro Bus	6	6	8	27
Bus Gandeng	-	-	-	-
Mobil Barang/Freight Cars				
Pick Up	491	630	328	2118
Truk	151	213	98	54
Tangki	4	-	-	5
Double Cabin	5	-	-	42
Kendaraan Khusus/Special Vehicle				
Mobil Pemadam Kebakaran	-	-	-	-
Mobil Ambulance	1	-	-	-
Mobil Jenazah	-	-	-	-
Lain-lain	-	-	-	-
Sepeda Motor/Motorcycle				
Sepeda Motor Roda 2	9490	10504	5022	47637
Sepeda Motor Roda 3	6	14	19	28

Catatan/Note: ...

Sumber/Source: SAMSAT Kabupaten Bone / SAMSAT Bone Regency

Tabel
Table 8.1.8**Jumlah Kedatangan Domestik Pada Bandara Arung Palakka di Kabupaten Bone, 2023**
Number of Domestic Arrivals at Arung Palakka Airport in Bone Regency, 2023

Bulan Month	Pesawat Plane	Penumpang / Passenger				Bagasi (kg) Luggage (kg)	Kargo (kg) Cargo (kg)	Pos (kg) Post (kg)
		Dewasa Adult	Anak- anak Kids	Bayi Baby	Jumlah Total			
(1)	(2)	(3)	(4)	(5)	(6)	(7)	(8)	(9)
Januari/January	-	-	-	-	-	-	-	-
Februari/February	-	-	-	-	-	-	-	-
Maret/March	-	-	-	-	-	-	-	-
April/April	-	-	-	-	-	-	-	-
Mei/May	10	56	1	3	60	217	-	-
Juni/June	26	193	14	5	212	1148	-	-
Juli/July	12	104	9	4	117	638	-	-
Agustus/August	30	171	7	9	187	1.174	-	-
September/September	29	219	18	6	243	1.229	-	-
Oktober/October	36	216	17	5	238	1.202	-	-
November/November	23	157	13	4	174	1.041	-	-
Desember/December	19	129	23	5	157	980	-	-
2023	185	1.245	102	41	1.388	7.629	-	-

Catatan/Note: Bulan Januari sampai April Bandara Belum Beroperasi

Sumber/Source: Bandara Arung Palakka Kabupaten Bone / Arung Palakka Airport Bone Regency

Tabel 8.1.9 Jumlah Keberangkatan Domestik Pada Bandara Arung Palakka di Kabupaten Bone, 2023
Number of Domestic Departures at Arung Palakka Airport in Bone Regency, 2023

Bulan Month	Pesawat Plane	Penumpang / Passenger				Bagasi (kg) Luggage (kg)	Kargo (kg) Cargo (kg)	Pos (kg) Post (kg)
		Dewasa Adult	Anak- anak Kids	Bayi Baby	Jumlah Total			
(1)	(2)	(3)	(4)	(5)	(6)	(7)	(8)	(9)
Januari/January	-	-	-	-	-	-	-	-
Februari/February	-	-	-	-	-	-	-	-
Maret/March	-	-	-	-	-	-	-	-
April/April	-	-	-	-	-	-	-	-
Mei/May	10	76	6	1	83	327	-	-
Juni/June	26	200	14	7	221	1317	-	-
Juli/July	12	120	13	6	139	837	-	-
Agustus/August	30	232	20	7	259	1.524	-	-
September/September	29	247	21	14	282	1.605	-	-
Oktober/October	36	287	33	8	328	1.670	-	-
November/November	23	183	23	1	207	1.169	-	-
Desember/December	19	172	23	9	204	1.233	-	-
2023	185	1.517	153	53	1.723	9.682	-	-

Catatan/Note: Bulan Januari sampai April Bandara Belum Beroperasi

Sumber/Source: Bandara Arung Palakka Kabupaten Bone / Arung Palakka Airport Bone Regency

8.2 KOMUNIKASI COMMUNICATION

Tabel 8.2.1 **Jumlah Kantor Pos Pembantu Menurut Kecamatan di Kabupaten Bone, 2020–2023**
Number of Post Offices Subsidiaries by District in Bone Regency, 2020–2023

Kecamatan District	2020	2021	2022	2023
(1)	(2)	(3)	(4)	(5)
010 Bontocani	-	-	-	-
020 Kahu	-	-	-	-
030 Kajuara	-	-	-	-
040 Salomekko	-	-	-	-
050 Tonra	-	-	-	-
060 Patimpeng	-	-	-	-
070 Libureng	1	1	1	1
080 Mare	1	1	1	1
090 Sibulue	-	-	-	-
100 Cina	-	-	-	-
110 Barebbo	-	-	-	-
120 Ponre	-	-	-	-
130 Lappariaja	1	1	1	1
140 Lamuru	-	-	-	-
141 Tellu Limpoe	-	-	-	-
150 Bengo	-	-	-	-
160 Ulaweng	1	1	1	1
170 Palakka	-	-	-	-
180 Awangpone	-	-	-	-
190 Tellu Siatinge	-	-	-	-
200 Amali	-	-	-	-
210 Ajangalue	1	1	1	1
220 Dua Boccoe	-	-	-	-
230 Cenrana	-	-	-	-
710 Tanete Riattang Barat	-	-	-	-
720 Tanete Riattang	-	-	-	-
730 Tanete Riattang Timur	-	-	-	-
Kabupaten Bone	5	5	5	5

Catatan/Note: ...

Sumber/Source: PT. POS Indonesia Kabupaten Bone / PT. Pos Indonesia Bone Regency

Tabel
Table 8.2.2**Jumlah Kiriman Surat Pos dan Paket Yang Diterima Kantor
Pos Menurut Jenisnya di Kabupaten Bone, 2023**
**Number of Mail and Parcels Received at Post Office by Kind
of Mails in Bone Regency, 2023**

Bulan Month	2022	2023
(1)	(2)	(3)
Januari/January	20.046	21.627
Februari/February	18.040	19.312
Maret/March	23.630	16.753
April/April	27.664	21.305
Mei/May	20.840	22.918
Juni/June	28.689	22.881
Juli/July	23.930	20.478
Agustus/August	20.091	28.717
September/September	24.638	26.631
Oktober/October	28.058	29.901
November/November	23.060	27.307
Desember/December	22.704	26.440
Jumlah/Total	281.390	284.270

Catatan/Note: ...

Sumber/Source: PT. POS Indonesia Kabupaten Bone / PT.POS Indonesia Bone Regency

Tabel
Table 8.2.3

Jumlah Wesel Pos Yang Dikirim Kantor Pos Menurut Jenisnya di Kabupaten Bone, 2023
Number of Sent Money Order at Post Office by Kind of Mails in Bone Regency, 2023

Bulan Month	Dalam Negeri Domestic		Luar Negeri Abroad	
	Volume Volume	Nilai Value	Volume Volume	Nilai Value
(1)	(2)	(3)	(4)	(5)
Januari/January	88	553.568.133	5	17.597.500
Februari/February	151	388.919.883	2	18.898.440
Maret/March	218	901.984.850	6	54.748.440
April/April	104	116.715.618	4	19.238.440
Mei/May	114	308.774.270	2	32.473.440
Juni/June	116	161.364.950	12	138.112.820
Juli/July	92	151.967.200	3	36.845.000
Agustus/August	92	73.425.550	4	50.812.536
September/September	103	186.038.700	8	51.183.875
Oktober/October	82	84.606.500	6	92.733.760
November/November	88	240.441.000	2	40.360.000
Desember/December	66	91.801.112	15	261.100.960
Jumlah/Total	1314	3.259.607.766	69	814.105.211

Catatan/Note: ...

Sumber/Source: PT. POS Indonesia Kabupaten Bone / PT.POS Indonesia Bone Regency

Tabel
Table 8.2.4**Jumlah Wesel Pos Yang Diterima Kantor Pos Menurut Jenisnya di Kabupaten Bone, 2023**
Number of Received Money Order at Post Office by Kind of Mails in Bone Regency, 2023

Bulan Month	Dalam Negeri Domestic		Luar Negeri Abroad	
	Volume Volume	Nilai Value	Volume Volume	Nilai Value
(1)	(2)	(3)	(4)	(5)
Januari/January	73	199.523.616	28	278.648.650
Februari/February	57	37.895.609	32	187.153.540
Maret/March	53	92.942.415	47	436.945.670
April/April	97	32.509.540	51	358.381.595
Mei/May	48	36.799.000	42	426.152.948
Juni/June	57	193.082.245	32	276.689.070
Juli/July	51	26.598.500	41	326.220.610
Agustus/August	43	35.869.000	43	317.501.484
September/September	50	19.939.875	41	250.508.950
Oktober/October	40	36.518.725	40	284.849.001
November/November	38	17.600.000	41	392.613.575
Desember/December	39	42.335.000	40	376.621.767
Jumlah/Total	646	771.613.525	478	3.912.286.860

Catatan/Note: ...

Sumber/Source: PT. POS Indonesia Kabupaten Bone / PT.POS Indonesia Bone Regency

Tabel
Table 8.2.5

Nilai Giro dan Cek Pos Dirinci Perbulan di Kabupaten Bone, 2023
Value of Clearing and Post Check by Month in Bone Regency, 2023

Bulan Month	Penerimaan Received	Pembayaran Pay
(1)	(2)	(3)
Januari/January	700.189.205	2.885.550.350
Februari/February	365.663.183	918.159.420
Maret/March	613.358.672	2.146.645.742
April/April	662.072.326	4.317.202.343
Mei/May	639.755.152	2.049.639.533
Juni/June	793.159.295	4.398.679.861
Juli/July	775.453.893	1.245.961.782
Agustus/August	713.148.903	2.084.524.686
September/September	640.949.872	2.054.503.058
Oktober/October	844.875.015	2.363.685.173
November/November	800.324.417	1.935.747.719
Desember/December	762.650.220	2.100.923.494
Jumlah/Total	8.311.600.153	28.501.223.161

Catatan/Note: ...

Sumber/Source: PT. POS Indonesia Kabupaten Bone / PT.POS Indonesia Bone Regency

KOPERASI, DAN HARGA- HARGA

COOPERATIVE, AND PRICES

Jumlah UMKM di Kabupaten
Bone yang bergerak di bidang
Kuliner ada sebanyak 6.956
Pada Tahun 2023



1.215

diantaranya
terdapat di
Kecamatan
Tanete Riattang



UMKM yang
bergerak
dibidang
Otomotif
adalah
Sebanyak

3.308

PENJELASAN TEKNIS

1. **Badan Hukum** adalah kesatuan yuridis (hukum), teknis, dan ekonomis yang bertujuan mencari laba atau keuntungan.
2. **Perseroan Terbatas** adalah suatu badan hukum untuk menjalankan usaha yang memiliki modal terdiri dari saham-saham, yang pemiliknya memiliki bagian sebanyak saham yang dimilikinya.
3. **CV/Firma** adalah suatu persekutuan yang didirikan oleh seorang atau beberapa orang yang mempercayakan uang atau barang kepada seorang atau beberapa orang yang menjalankan perusahaan dan bertindak sebagai pemimpin.
4. **Koperasi** adalah organisasi bisnis yang dimiliki dan dioperasikan oleh orang-orang demi kepentingan bersama.
5. **Koperasi aktif** adalah koperasi yang dalam 3 tahun terakhir secara berturut-turut mengadakan Rapat Anggota Tahunan (RAT) dan melakukan kegiatan usaha untuk melayani anggota dan masyarakat.
6. **Koperasi Unit Desa (KUD)** merupakan koperasi di wilayah perdesaan yang bergerak dalam penyediaan kebutuhan

TECHNICAL NOTES

1. **Law Firm** is a juridical entity of law, technical, and economical which aim for profit or gai.
2. **Joint-Stock Company** is a legal entity to run a business consists of capital stock, which is part of owner shares.
3. **CV/ Firma** is organization founded by one or more person which trusted their money or shares to their leader.
4. **Cooperative** is a business organization owned and operated by the individual for the common interest.
5. **Active cooperatives** are cooperatives that have held consecutive Annual Member Meetings in the last 3 years and conduct business activities to serve members and the community
6. **Village Unit Cooperatives (KUD)** are cooperatives in rural areas that are engaged in providing community needs related to

masyarakat yang berkaitan dengan kegiatan pertanian.

agricultural activities.

- | | |
|---|--|
| <p>7. Koperasi Pegawai Republik Indonesia (KPRI) adalah koperasi yang didirikan oleh pegawai negeri serta dikelola untuk kepentingan pegawai negeri.</p> | <p>7. <i>The Republic of Indonesia Employees Cooperative (KPRI)</i> is a cooperative established by civil servants and managed for the benefit of civil servants.</p> |
| <p>8. Koperasi Karyawan (KOPKAR) adalah sebuah koperasi yang berada di sebuah perusahaan tertentu.</p> | <p>8. <i>Employee Cooperative (KOPKAR)</i> is a cooperative that is in a particular company.</p> |
| <p>9. Koperasi Pasar (Koppas) adalah jenis koperasi yang anggotanya terdiri dari para pedagang pasar. Bentuk koperasi koperasi pasar dapat berupa koperasi simpan pinjam yang menyediakan pinjaman modal bagi para pedagang.</p> | <p>9. <i>Market Cooperative (Koppas)</i> is a type of cooperative whose members consist of market traders. The form of market cooperative can be savings and loan cooperatives that provide capital loans to traders.</p> |
| <p>10. Perorangan adalah bisnis yang dimiliki, dioperasikan dan dipertanggungjawabkan oleh satu orang.</p> | <p>10. <i>Individual business</i> is a businesses owned, operated and accounted for by one person.</p> |

ULASAN**DESCRIPTION**

Pada tahun 2023, Kabupaten Bone memiliki 187 koperasi aktif yang tersebar di 27 kecamatan. Jenis koperasi yang terbanyak adalah Koperasi Pegawai Republik Indonesia sebanyak 53, kemudian Koperasi Unit Desa sebanyak 40.

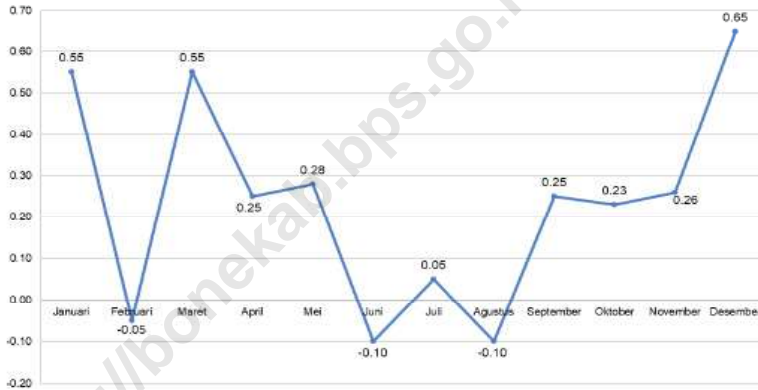
In 2023, Bone Regency has 187 active cooperatives spread across 27 subdistricts. The most types of cooperatives are The Republic of Indonesia Employees Cooperative as many as 53, then Village Unit Cooperative as many as 40.

Inflasi Kota Watampone selama tahun 2023 sebesar 2,84 %.

Watampone City's inflation during 2023 is 2,84 %.

<https://bonekab.bps.go.id>

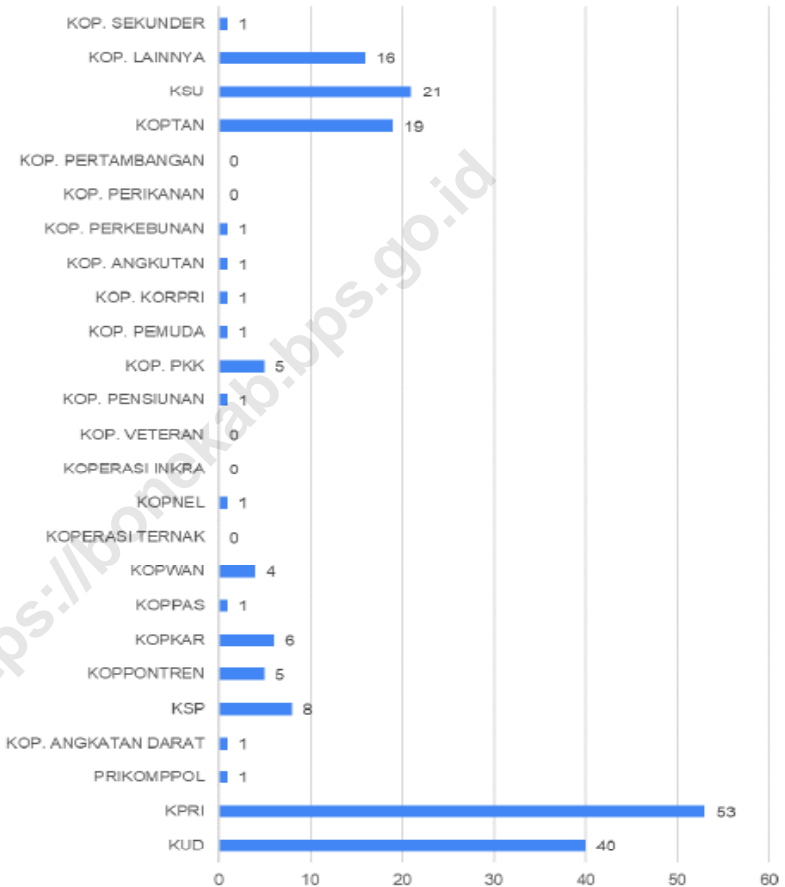
Gambar 9.1 Laju Inflasi Kota Watampone, 2023
Figures Watampone City Inflation Rate, 2023



Sumber/Source : BPS, Survei Harga Konsumen/BPS-Statistics Indonesia, Consumer Price Survey

Gambar 9.2
Figures

Jumlah Koperasi Menurut Jenis Koperasi di Kabupaten Bone, 2023
Number of Cooperatives by Type of Cooperative in Bone Regency, 2023



Sumber/Source : Dinas Koperasi, Usaha Kecil dan Menengah / Cooperative, Small and Medium Enterprise Service

Tabel
Table 9.1**Jumlah Koperasi Menurut Jenis Koperasi di Kabupaten Bone, 2023**
Number of Cooperatives by Type of Cooperative in Bone Regency, 2023

Jenis Koperasi <i>Type of Cooperative</i>	2023
(1)	(2)
1 KUD	40
2 KPRI	53
3 PRIMKOMPPOL	1
4 KOP. ANGKATAN DARAT	1
5 KSP	8
6 KOPPONTREN	5
7 KOPKAR	6
8 KOPPAS	1
9 KOPWAN	4
10 KOPERASI TERNAK	-
11 KOPNEL	1
12 KOPERASI INKRA	-
13 KOP. VETRAN	-
14 KOP. PENSUNAN	1
15 KOP PKK	5
16 KOP. PEMUDA	1
17 KOP. KORPRI	1
18 KOP. ANGKUTAN	1
19 KOP. PERKEBUNAN	1
20 KOP. PERIKANAN	-
21 KOP. PERTAMBANGAN	-
22 KOPTAN	19
23 KSU	21
24 KOP. LAINNYA	16
25 KOP. SEKUNDER	1
Kabupaten Bone	187

Catatan/Note: Jumlah merupakan koperasi aktif / *Total is an active cooperative*

Sumber/Source: Dinas Koperasi, Usaha Kecil dan Menengah / *Cooperative, Small and Medium Enterprise Service*

Tabel 9.2
Table

Jumlah Koperasi Aktif Menurut Kecamatan di Kabupaten Bone, 2020–2023
Number of Active Cooperative by District in Bone Regency, 2020-2023

Kecamatan District	2020	2021	2022	2023
(1)	(2)	(3)	(4)	(5)
010 Bontocani	2	2	3	3
020 Kahu	3	5	4	4
030 Kajua	6	7	7	7
040 Salomekko	3	4	3	3
050 Tonra	2	3	3	3
060 Patimpeng	1	2	2	2
070 Libureng	8	9	10	10
080 Mare	3	4	3	3
090 Sibulue	4	6	6	6
100 Cina	5	6	6	5
110 Barebbo	3	4	4	4
120 Ponre	2	3	2	2
130 Lappariaja	3	6	6	6
140 Lamuru	4	4	4	4
141 Tellu Limpoe	2	3	1	1
150 Bengo	3	3	4	4
160 Ulaweng	5	6	6	6
170 Palakka	5	6	6	6
180 Awangpone	9	10	10	10
190 Tellu Siatinge	8	11	11	11
200 Amali	4	3	3	3
210 Ajangalue	3	4	3	3
220 Dua Boccoe	3	5	4	4
230 Cenrana	2	2	3	3
710 Tanete Riattang Barat	28	21	24	24
720 Tanete Riattang	32	32	29	30
730 Tanete Riattang Timur	23	27	20	20
Kabupaten Bone	176	198	187	187

Catatan/Note: Jumlah merupakan koperasi aktif / Total is an active cooperative

Sumber/Source: Dinas Koperasi, Usaha Kecil dan Menengah / Cooperative, Small and Medium Enterprise Service

Tabel
Table 9.3**Jumlah Koperasi Menurut Jenis Koperasi dan Kecamatan di Kabupaten Bone, 2023**
Number of Cooperative by Kind of Cooperative and District in Bone Regency, 2023

Kecamatan <i>District</i>	Jenis Koperasi/ Kind of Cooperative					Jumlah <i>Total</i>
	KUD	KPRI	KOPKAR	KOPPAS	Lainnya <i>Other</i>	
(1)	(2)	(3)	(4)	(5)	(6)	(7)
010 Bontocani	1	1	-	-	1	3
020 Kahu	2	1	-	-	1	4
030 Kajuara	2	1	-	-	4	7
040 Salomekko	1	1	-	-	1	3
050 Tonra	1	1	-	-	1	3
060 Patimpeng	1	1	-	-	0	2
070 Libureng	2	2	1	-	5	10
080 Mare	2	1	-	-	0	3
090 Sibulue	2	1	-	-	3	6
100 Cina	2	1	1	-	1	5
110 Barebbo	2	1	-	-	1	4
120 Ponre	1	-	-	-	1	2
130 Lappariaja	2	1	-	1	2	6
140 Lamuru	1	1	-	-	2	4
141 Tellu Limpoe	1	-	-	-	0	1
150 Bengo	1	1	-	-	2	4
160 Ulaweng	1	-	-	-	5	6
170 Palakka	1	3	-	-	2	6
180 Awangpone	2	1	1	-	6	10
190 Tellu Siatinge	3	2	-	-	6	11
200 Amali	1	-	-	-	2	3
210 Ajangalue	1	1	-	-	1	3
220 Dua Boccoe	2	1	-	-	1	4
230 Cenrana	2	-	-	-	1	3
710 Tanete Riattang Barat	1	7	2	-	14	24
720 Tanete Riattang	1	15	1	-	13	30
730 Tanete Riattang Timur	1	8	-	-	11	20
Kabupaten Bone	40	53	6	1	87	187

Catatan/Note: Jumlah merupakan koperasi aktif / Total is an active cooperative

Sumber/Source: Dinas Koperasi, Usaha Kecil dan Menengah / Cooperative, Small and Medium Enterprise Service

Tabel
Table 9.4**Indeks Harga Konsumen per Bulan Menurut Kelompok Pengeluaran (2018=100) di Kabupaten Bone, 2023**
Consumer Price Index per Month by Expenditure Group (2018=100) in Bone Regency, 2023

Bulan Month	Makanan, Minuman dan Tembakau Food, Beverages and Tobacco	Pakaian dan Alas Kaki Clothing and Footwear	Perumahan, Air, Listrik, dan Bahan Bakar Rumah Tangga Housing, Water, Electricity, and Household Fuels
(1)	(2)	(3)	(4)
Januari/January	117,03	105,18	111,79
Februari/February	116,71	105,22	111,79
Maret/March	118,42	105,22	111,79
April/April	118,94	105,22	111,92
Mei/May	119,83	105,25	111,95
Juni/June	119,65	105,25	112,06
Juli/July	119,72	105,25	112,11
Agustus/August	119,32	105,25	112,18
September/September	119,89	105,25	112,18
Oktober/October	120,23	105,27	113,20
November/November	120,99	105,27	112,77
Desember/December	122,63	105,27	112,77

Lanjutan Tabel/*Continued Table 9.4*

Bulan <i>Month</i>	Perlengkapan, Peralatan, dan Pemeliharaan Rutin Rumah Tangga <i>Furnishing, Household Equipment and Routine Household Maintenance</i>	Kesehatan <i>Health</i>	Transportasi <i>Transport</i>
(1)	(5)	(6)	(7)
Januari/ <i>January</i>	110,67	103,08	118,62
Februari/ <i>February</i>	110,73	103,08	118,61
Maret/ <i>March</i>	110,74	103,08	118,71
April/ <i>April</i>	110,97	103,08	118,71
Mei/ <i>May</i>	110,99	103,08	118,71
Juni/ <i>June</i>	110,97	103,08	118,55
Juli/ <i>July</i>	111,45	103,83	118,64
Agustus/ <i>August</i>	111,45	103,83	118,67
September/ <i>September</i>	111,46	103,89	118,85
Oktober/ <i>October</i>	111,66	103,89	118,99
November/ <i>November</i>	111,66	103,89	118,97
Desember/ <i>December</i>	111,87	103,89	118,96

Lanjutan Tabel/Continued Table 9.4

Bulan Month	Informasi, Komunikasi, dan Jasa Keuangan Information, Communication and Financial Services	Rekreasi, Olahraga, dan Budaya Recreation, Sport, and Culture	Pendidikan Education
(1)	(8)	(9)	(10)
Januari/January	95,88	115,88	115,50
Februari/February	95,88	115,88	115,50
Maret/March	95,88	115,88	115,50
April/April	95,88	115,88	115,50
Mei/May	95,88	115,88	115,50
Juni/June	95,88	115,88	115,50
Juli/July	95,90	115,88	115,50
Agustus/August	95,90	115,88	115,50
September/September	96,07	115,89	115,50
Oktober/October	96,07	115,89	115,50
November/November	96,07	115,89	115,50
Desember/December	96,13	115,89	115,50

Lanjutan Tabel/*Continued Table* 9.4

Bulan Month	Penyediaan Makanan dan Minuman/Restoran Food and Beverage Services/Restaurant	Perawatan Pribadi dan Jasa Lainnya Personal Care and Other Services	Umum General
(1)	(11)	(12)	(13)
Januari/ <i>January</i>	110,73	116,51	113,19
Februari/ <i>February</i>	110,73	117,09	113,13
Maret/ <i>March</i>	110,73	117,04	113,75
April/ <i>April</i>	110,83	117,71	114,03
Mei/ <i>May</i>	110,90	117,63	114,35
Juni/ <i>June</i>	110,90	116,98	114,23
Juli/ <i>July</i>	110,90	116,60	114,29
Agustus/ <i>August</i>	110,90	116,94	114,18
September/ <i>September</i>	110,90	117,49	114,46
Oktober/ <i>October</i>	110,92	117,37	114,72
November/ <i>November</i>	111,17	118,20	115,02
Desember/ <i>December</i>	111,17	120,21	115,77

Catatan/*Note*: ...Sumber/*Source*: BPS, Survei Harga Konsumen/*BPS-Statistics Indonesia, Consumer Price Survey*

Tabel
Table 9.5**Laju Inflasi Bulanan Menurut Kelompok Pengeluaran
(2018=100) di Kabupaten Bone, 2023**
**Monthly Inflation Rate by Expenditure Group (2018=100) in
Bone Regency, 2023**

Bulan Month	Makanan, Minuman dan Tembakau Food, Beverages and Tobacco	Pakaian dan Alas Kaki Clothing and Footwear	Perumahan, Air, Listrik, dan Bahan Bakar Rumah Tangga Housing, Water, Electricity, and Household Fuels
(1)	(2)	(3)	(4)
Januari/January	1,44	0,00	0,01
Februari/February	-0,27	0,04	0,00
Maret/March	1,47	0,00	0,00
April/April	0,44	0,00	0,12
Mei/May	0,75	0,03	0,03
Juni/June	-0,15	0,00	0,10
Juli/July	0,06	0,00	0,04
Agustus/August	-0,33	0,00	0,06
September/September	0,48	0,00	0,00
Oktober/October	0,28	0,02	0,91
November/November	0,63	0,00	-0,38
Desember/December	1,36	0,00	0,00

Lanjutan Tabel/*Continued Table 9.5*

Bulan <i>Month</i>	Perlengkapan, Peralatan, dan Pemeliharaan Rutin Rumah Tangga <i>Furnishing, Household Equipment and Routine Household Maintenance</i>	Kesehatan <i>Health</i>	Transportasi <i>Transport</i>
(1)	(5)	(6)	(7)
Januari/ <i>January</i>	-0,05	0,00	-0,19
Februari/ <i>February</i>	0,05	0,00	-0,01
Maret/ <i>March</i>	0,01	0,00	0,08
April/ <i>April</i>	0,21	0,00	0,00
Mei/ <i>May</i>	0,02	0,00	0,00
Juni/ <i>June</i>	-0,02	0,00	-0,13
Juli/ <i>July</i>	0,43	0,73	0,08
Agustus/ <i>August</i>	0,00	0,00	0,03
September/ <i>September</i>	0,01	0,06	0,15
Oktober/ <i>October</i>	0,18	0,00	0,12
November/ <i>November</i>	0,00	0,00	-0,02
Desember/ <i>December</i>	0,19	0,00	-0,01

Lanjutan Tabel/*Continued Table 9.5*

Bulan Month	Informasi, Komunikasi, dan Jasa Keuangan Information, Communication and Financial Services	Rekreasi, Olahraga, dan Budaya Recreation, Sport, and Culture	Pendidikan Education
(1)	(8)	(9)	(10)
Januari/January	0,00	0,00	0,00
Februari/February	0,00	0,00	0,00
Maret/March	0,00	0,00	0,00
April/April	0,00	0,00	0,00
Mei/May	0,00	0,00	0,00
Juni/June	0,00	0,00	0,00
Juli/July	0,02	0,00	0,00
Agustus/August	0,00	0,00	0,00
September/September	0,18	0,01	0,00
Oktober/October	0,00	0,00	0,00
November/November	0,00	0,00	0,00
Desember/December	0,06	0,00	0,00

Lanjutan Tabel/*Continued Table 9.5*

Bulan Month	Penyediaan Makanan dan Minuman/Restoran Food and Beverage Services/Restaurant	Perawatan Pribadi dan Jasa Lainnya Personal Care and Other Services	Umum General
(1)	(11)	(12)	(13)
Januari/January	0,00	0,67	0,55
Februari/February	0,00	0,50	-0,05
Maret/March	0,00	-0,04	0,55
April/April	0,09	0,57	0,25
Mei/May	0,06	-0,07	0,28
Juni/June	0,00	-0,55	-0,10
Juli/July	0,00	-0,32	0,05
Agustus/August	0,00	0,29	-0,10
September/September	0,00	0,47	0,25
Oktober/October	0,02	-0,10	0,23
November/November	0,23	0,71	0,26
Desember/December	0,00	1,70	0,65

Catatan/Note: ...

Sumber/Source: BPS, Survei Harga Konsumen/BPS-Statistics Indonesia, Consumer Price Survey

PENGELUARAN PENDUDUK

POPULATION EXPENDITURE



Rata-rata
Pengeluaran per
Kapita Sebulan untuk
komoditas makanan
adalah

Rp.416.508

Rata-rata
Pengeluaran per
Kapita Sebulan
adalah

Rp.966.491



Rata-rata Pengeluaran
per Kapita Sebulan
untuk komoditas non
makanan adalah

Rp.549.983

Sumber/Source: Badan Pusat Statistik,
Survei Sosial Ekonomi Nasional (Susenas)
Maret 2023/BPS-Statistics Indonesia,
National Socioeconomic Survey

PENJELASAN TEKNIS

1. **Pengeluaran rata-rata per kapita** adalah biaya yang dikeluarkan untuk konsumsi semua anggota rumah tangga selama sebulan baik yang berasal dari pembelian, pemberian maupun produksi sendiri dibagi dengan banyaknya anggota rumah tangga dalam rumah tangga tersebut.
2. Mulai tahun 2011, Susenas dilaksanakan secara triwulan, yaitu Triwulan I dilaksanakan bulan Maret, Triwulan II bulan Juni, Triwulan III bulan September dan Triwulan IV dilaksanakan bulan Desember.
3. Data pengeluaran dan konsumsi penduduk menurut kelompok barang diperoleh dari Survei Sosial Ekonomi Nasional (SUSENAS) BPS Semester I-2023, yang mencakup semua provinsi di Indonesia.
4. Pelaksanaan Susenas 2022 mencakup 345.000 rumah tangga sampel yang tersebar diseluruh provinsi Indonesia.
5. Data konsumsi/pengeluaran yang dikumpulkan pada Susenas Semester I-2023 dibagi menjadi dua kelompok, yaitu konsumsi makanan dan bukan makanan.

TECHNICAL NOTES

1. **Per capita Average Expenditure** is the cost spent for all household members consumption during the month, whether from purchasing, giving or own production, divided by the number of household members in the household.
2. Starting 2011 Susenas implemented in quarterly i.e the First Quarter of 2011 Susenas held in March, the second Quarter held in June, the Third Quarter held in September and the Fourth Quarter held in December.
3. Data on consumer expenditure and consumption by commodity group of expenditure are obtained from the 2023 National Socio-Economic Survey (Susenas) First Semester which covers all provinces in Indonesia..
4. The 2022 Susenas cover 345.000 households sample spread all over Indonesia.
5. The data of consumption/ expenditure collected in the First Semester of 2023 Susenas are divided into two groups, namely food and non-food consumption.

6. Konsumsi/ pengeluaran makanan dirinci menjadi 215 komoditi, masing-masing dikumpulkan data kuantitas dan nilainya.
6. *Consumption/expenditure on food covers 215 commodities, both quantity data and values are collected.*
7. Untuk konsumsi bukan makanan, pada umumnya yang dikumpulkan hanya data nilainya, kecuali untuk beberapa jenis pengeluaran tertentu seperti penggunaan listrik, air, gas, dan bahan bakar minyak (BBM) yang juga dikumpulkan kuantitasnya.
7. *For consumption of non-food, the data collected in general are only their values, except for certain types of expenditure, such as electricity, water, gas, and fuel, which are also collected for their quantity data.*
8. **Pengeluaran rata-rata per kapita** adalah biaya yang dikeluarkan untuk konsumsi semua anggota rumah tangga selama sebulan baik yang berasal dari pembelian, pemberian maupun produksi sendiri dibagi dengan banyaknya anggota rumah tangga dalam rumah tangga tersebut.
8. ***Per capita Average Expenditure*** is the cost spent for all household members' consumption during the month, whether from purchasing, giving or own production, divided by the number of household members in the household.
9. **Komoditas** adalah suatu benda nyata yang relatif mudah diperdagangkan, dapat diserahkan secara fisik, dapat disimpan untuk suatu jangka waktu tertentu dan dapat dipertukarkan dengan produk lainnya dengan jenis yang sama, yang biasanya dapat dibeli atau dijual.
9. ***Commodity*** is a real object which is easily tradable, can be physically delivered, can be stored for a certain period of time and can be exchanged with other products of the same type, which can usually be bought or sold.

ULASAN

Berdasarkan hasil Survei Sosial Ekonomi Nasional Kor, Maret 2023 didapatkan hasil bahwa sebanyak 22,78% penduduk Kabupaten Bone termasuk dari golongan yang memiliki pengeluaran Rp 500.000 – Rp 750.000 per kapita sebulan.

Dari sisi pengeluaran menurut kelompok makanan, sebesar 9,696 persen pengeluaran Per Kapita penduduk digunakan untuk makanan dan minuman jadi pada tahun 2023. Sedangkan menurut kelompok bukan makanan, sebanyak 29,924 persen dari rata-rata pengeluaran Per Kapita penduduk Kabupaten Bone digunakan untuk Perumahan dan Fasilitas Rumah Tangga.

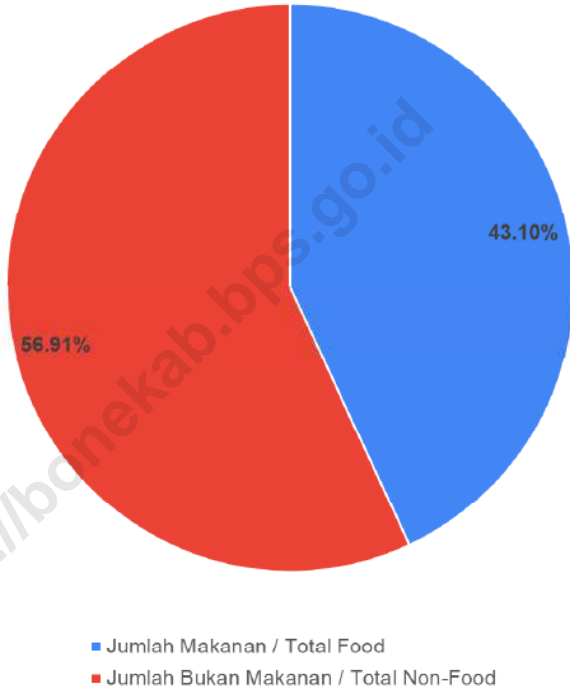
DESCRIPTION

Based on National Socio Economic Survey kor, March 2023 showed that 22,78% of population in Bone Regency classified as population with 500,000 – 750,000 rupiahs of expenditure per capita per month.

In term of Food Group Consumption, 9.696 percent of the average expenditure Per Capita used for consume prepared food and beverages in 2023. Meanwhile, according to the foodstuff, as much as 29.924 percent of the average expenditure Per Capita County Bone Regency used for housing and household amenities.

Gambar 10.1
Figures

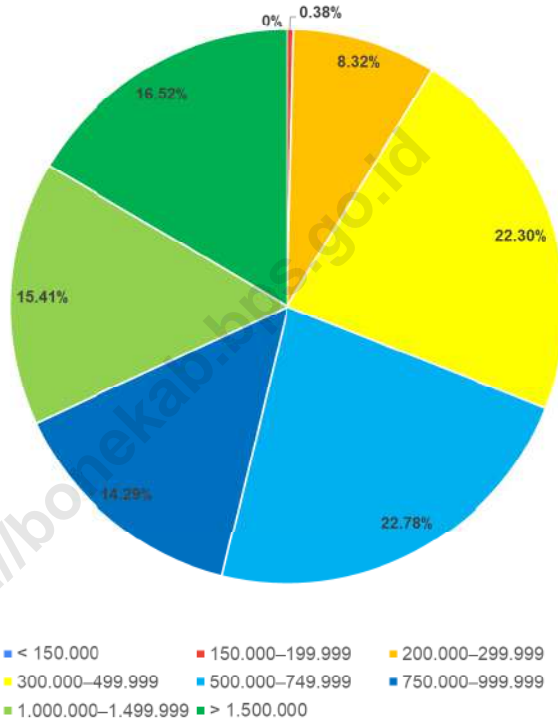
Persentase Pengeluaran per Kapita Sebulan di Kabupaten Bone, 2023
Percentage of Monthly Expenditure per Capita in Bone Regency, 2023



Sumber/Source : Badan Pusat Statistik, Survei Sosial Ekonomi Nasional (Susenas) Maret 2022 dan Maret 2023/
BPS-Statistics Indonesia, National Socioeconomic Survey

Gambar 10.2
Figures

Persentase Penduduk Menurut Golongan Pengeluaran Per Kapita Sebulan di Kabupaten Bone, 2023
Percentage of Population by Per Capita Spending Group a Month in Bone Regency, 2023



Sumber/Source : Badan Pusat Statistik, Survei Sosial Ekonomi Nasional (Susenas) Maret/BPS-Statistics Indonesia, National Socioeconomic Survey March

Tabel
Table 10.1

**Rata-rata Pengeluaran per Kapita Sebulan Menurut
Kelompok Komoditas (rupiah) di Kabupaten Bone, 2022
dan 2023**
*Monthly Average Expenditure per Capita by Commodity
Group (rupiahs) in Bone Regency, 2022 and 2023*

Kelompok Komoditas/Commodity Group	2022	2023
(1)	(2)	(3)
Makanan/Food		
Padi-padian/ <i>Cereals</i>	57.750	62.873
Umbi-umbian/ <i>Tubers</i>	3.343	3.706
Ikan/udang/cumi/kerang/ <i>Fish/shrimp/common squid/shells</i>	62.070	63.206
Daging/ <i>Meat</i>	8.893	5.276
Telur dan susu/ <i>Eggs and milk</i>	22.563	18.967
Sayur-sayuran/ <i>Vegetables</i>	26.672	27.098
Kacang-kacangan/ <i>Legumes</i>	6.455	5.269
Buah-buahan/ <i>Fruits</i>	22.672	18.256
Minyak dan kelapa/ <i>Oil and coconut</i>	14.993	14.109
Bahan minuman/ <i>Beverage stuffs</i>	14.748	14.492
Bumbu-bumbuan/ <i>Spices</i>	20.576	11.134
Konsumsi lainnya/ <i>Miscellaneous food items</i>	8.828	8.419
Makanan dan minuman jadi/ <i>Prepared food and beverages</i>	100.431	93.712
Rokok/ <i>Cigarettes</i>	72.196	69.993
Jumlah makanan/Total food	435.587	416.508
Bukan makanan/Non-food		
Perumahan dan fasilitas rumah tangga/ <i>Housing and household facilities</i>	240.049	289.216
Aneka barang dan jasa/ <i>Goods and services</i>	71.571	75.313
Pakaian, alas kaki, dan tutup kepala/ <i>Clothing, footwear, and headgear</i>	30.725	30.338
Barang tahan lama/ <i>Durable goods</i>	54.527	82.425
Pajak, pungutan, dan asuransi/ <i>Taxes and insurance</i>	39.577	40.528
Keperluan pesta dan upacara/kenduri/ <i>Parties and ceremonies</i>	17.560	32.163
Jumlah bukan makanan/Total non-food	454.008	549.983
Jumlah/Total	889.596	966.491

Catatan/Note: ...

Sumber/Source: Badan Pusat Statistik, Survei Sosial Ekonomi Nasional (Susenas) Maret 2022 dan Maret 2023/BPS-Statistics Indonesia, National Socioeconomic Survey

Tabel 10.2
Table

Persentase Pengeluaran per Kapita Sebulan Menurut Kelompok Komoditas di Kabupaten Bone, 2022 dan 2023
Percentage of Monthly Expenditure per Capita by Commodity Group in Bone Regency, 2022 and 2023

Kelompok Komoditas/Commodity Group	2022	2023
(1)	(2)	(3)
Makanan/Food		
Padi-padian/ <i>Cereals</i>	6,492	6,505
Umbi-umbian/ <i>Tubers</i>	0,376	0,383
Ikan/udang/cumi/kerang/ <i>Fish/shrimp/common squid/shells</i>	6,977	6,540
Daging/ <i>Meat</i>	1,000	0,546
Telur dan susu/ <i>Eggs and milk</i>	2,536	1,962
Sayur-sayuran/ <i>Vegetables</i>	2,998	2,804
Kacang-kacangan/ <i>Legumes</i>	0,726	0,545
Buah-buahan/ <i>Fruits</i>	2,549	1,889
Minyak dan kelapa/ <i>Oil and coconut</i>	1,685	1,460
Bahan minuman/ <i>Beverage stuffs</i>	1,658	1,499
Bumbu-bumbuan/ <i>Spices</i>	2,313	1,152
Konsumsi lainnya/ <i>Miscellaneous food items</i>	0,992	0,871
Makanan dan minuman jadi/ <i>Prepared food and beverages</i>	11,290	9,696
Rokok/ <i>Cigarettes</i>	8,116	7,242
Jumlah makanan/Total food	48,965	43,095
Bukan makanan/Non-food		
Perumahan dan fasilitas rumah tangga/ <i>Housing and household facilities</i>	26,984	29,924
Aneka barang dan jasa/ <i>Goods and services</i>	8,045	7,792
Pakaian, alas kaki, dan tutup kepala/ <i>Clothing, footwear, and headgear</i>	3,454	3,139
Barang tahan lama/ <i>Durable goods</i>	6,129	8,528
Pajak, pungutan, dan asuransi/ <i>Taxes and insurance</i>	4,449	4,193
Keperluan pesta dan upacara/kenduri/ <i>Parties and ceremonies</i>	1,974	3,328
Jumlah bukan makanan/Total non-food	51,035	56,905
Jumlah/Total	100	100

Catatan/Note: ...

Sumber/Source: Badan Pusat Statistik, Survei Sosial Ekonomi Nasional (Susenas) Maret 2022 dan Maret 2023/BPS-Statistics Indonesia, National Socioeconomic Survey

Tabel
Table 10.3

Persentase Penduduk Menurut Golongan Pengeluaran Per Kapita Sebulan di Kabupaten Bone, 2023
Percentage of Population by Class of Monthly Expenditure per Capita in Bone Regency, 2023

Golongan Pengeluaran Per Kapita Sebulan (rupiah) <i>Class of Monthly Expenditure per Capita (rupiahs)</i>	Persentase Penduduk <i>Percentage of Population</i>
(1)	(2)
< 150.000	0,00
150.000–199.999	0,38
200.000–299.999	8,32
300.000–499.999	22,30
500.000–749.999	22,78
750.000–999.999	14,29
1.000.000–1.499.999	15,41
> 1.500.000	16,52
Jumlah/Total	100,00

Catatan/Note: ...

Sumber/Source: Badan Pusat Statistik, Survei Sosial Ekonomi Nasional (Susenas) Maret/BPS-Statistics Indonesia, National Socioeconomic Survey March

PERDAGANGAN

TRADE



*Harga
Beras*

Untuk Stabilisasi Pasokan
Harga Pangan, Sub Dolog
Kabupaten Bone
Menyalurkan Beras
Sebanyak)

4.807 Ton



Penyaluran Beras
untuk bantuan
Pangan di Kabupaten
Bone sebanyak

4.187 Ton

PENJELASAN TEKNIS

1. **Sarana perdagangan** adalah sarana yang digunakan untuk kegiatan tukar menukar barang atau jasa atau keduanya yang berdasarkan kesepakatan bersama bukan pemaksaan.

TECHNICAL NOTES

1. **Trade facilities** are facilities used for the exchange of goods or services or both based on mutual agreement rather than coercion.

<https://bonekab.bps.go.id>

<https://bonekab.bps.go.id>

ULASAN

Pada bulan Desember 2023, stok beras pada perwakilan Subdolog Kabupaten Bone adalah 1.359.760 kilogram.

Banyaknya surat izin perdagangan yang dikeluarkan selama tahun 2023 adalah 6.413.

DESCRIPTION

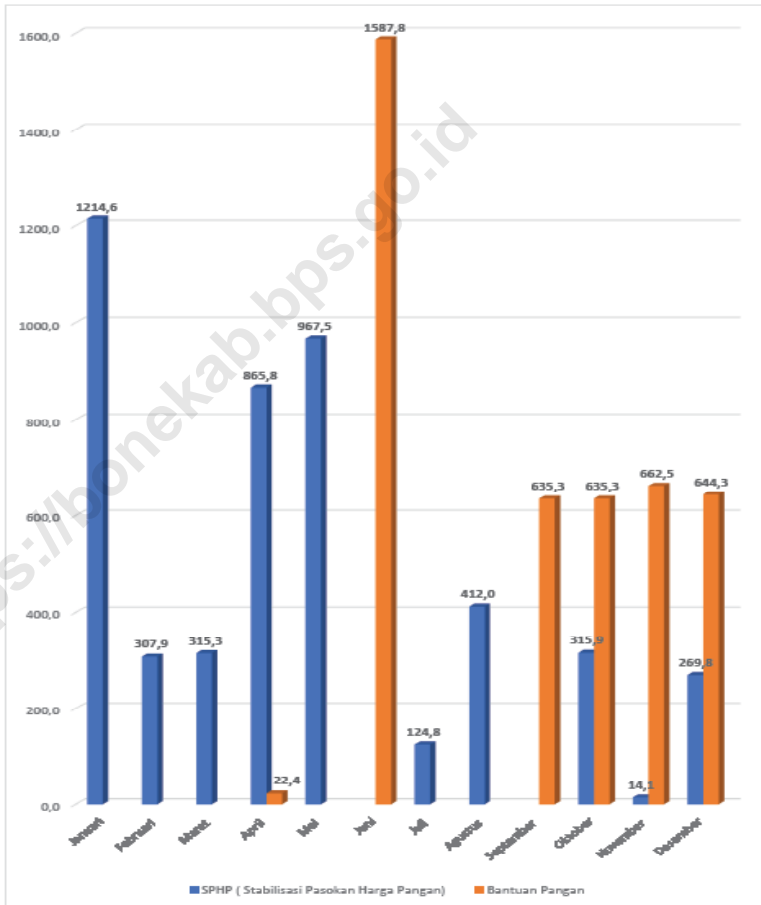
In December 2023, the rice stock of Bone Regency Subdologist representatives will be 1,359,760 kilograms.

The number of trade permits issued during 2023 is 6,413.

<https://bonekab.bps.go.id>

Gambar 11.1
Figures

Realisasi Penyaluran Beras Setiap Bulan di Kabupaten Bone, 2023
Actual Distribution of Rice Every Month in Bone Regency, 2023

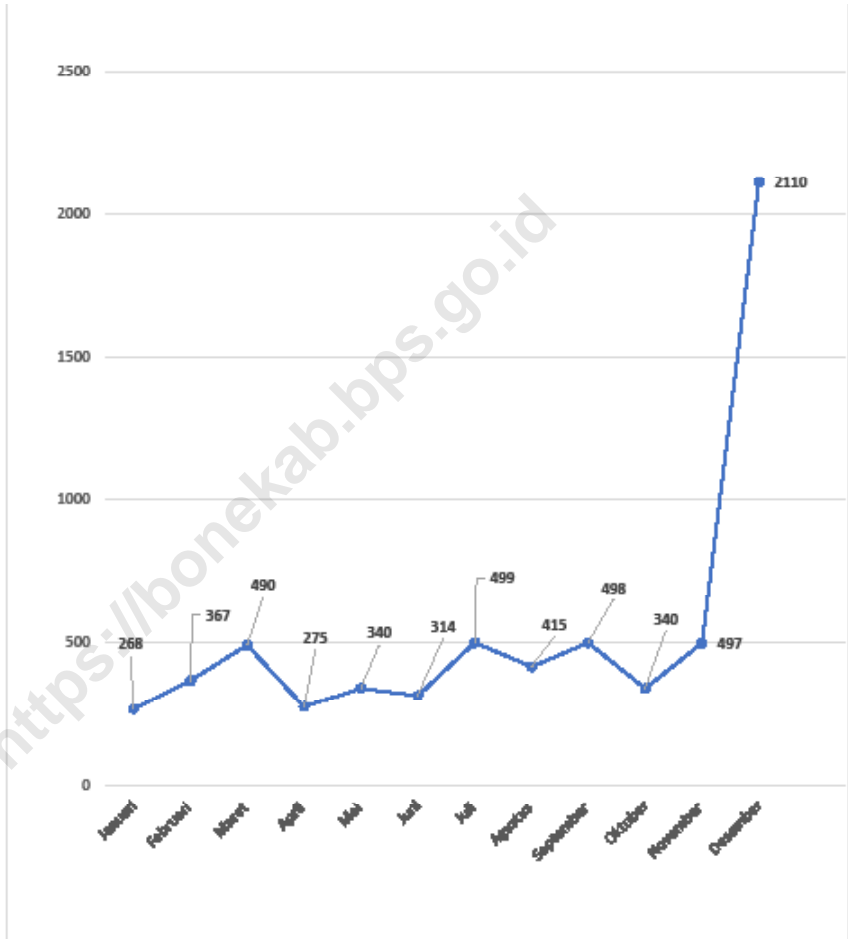


Catatan/Note: *SPHP : Stabilisasi Pasokan Harga Pangan

Sumber/Source: Perwakilan Sub Dolog Wilayah IV Kabupaten Bone/Representative of Sub Dolog Region IV of Bone Regency

Gambar 11.2
Figures

Banyaknya Surat Izin Usaha Perdagangan Yang Dikeluarkan Menurut Bentuk Perusahaan di Kabupaten Bone, 2023
Number of Trade Business Licenses That is Issued by Type of Company in Bone Regency, 2023



Catatan/Note: ...

Sumber/Source: Dinas Penanaman Modal dan Pelayanan Terpadu Satu Pintu Kabupaten Bone/
Investment and Integrated Service One Stop Service Bone Regency

Tabel 11.1 Jumlah Sarana Perdagangan Menurut Jenisnya di Kabupaten Bone, 2020–2023
Number of Trading Facilities by Type of Facility in Bone Regency, 2020–2023

Jenis Sarana Perdagangan <i>Type of Trading Facilities</i>	2020	2021	2022	2023
(1)	(2)	(3)	(4)	(5)
Pasar/Market	44	47	-	-
Pasar Semi Permanen/ <i>Semi-Permanent Market</i>	85	74	-	-
Pasar tanpa bangunan/ <i>Market without buildings</i>	15	9	-	-
Toko-Warung Kelontong/ <i>Store</i>	9.034	10.245	-	-
Minimarket/Swalayan	69	59	-	-
Warung-Kedai Makan/ <i>Food stalls</i>	897	1.345	-	-
Jumlah/Total	10.144	11.779	-	-

Catatan/Note: .Kegiatan Podes terakhir Tahun 2021

Sumber/Source: BPS, Pendataan Potensi Desa 2021 (diolah)/BPS-Village Potential Data Collection (data processed)

Tabel
Table 11.2

Realisasi Pengadaan, Penyaluran, dan Stok Beras Setiap Bulan Di Kabupaten Bone (kilogram), 2023
Actual Supply, Distribution, and Stock of Rice Every Month in Bone Regency (kilogram), 2023

Bulan Month	Stok Awal First Stock	Pengadaan Supply		Penyaluran Distribution		Stok Akhir Last Stock
		Dalam Negeri Domestic	Luar Negeri (Impor) Foreign	SPHP *	Bantuan Pangan Food Aid	
(1)	(2)	(3)	(4)	(5)		
Januari/January	2.190.200	-	-	1.214.550	-	975.650
Februari/February	975.650	-	-	307.945	-	667.705
Maret/March	667.705	208.500	-	315.260	-	560.945
April/April	560.945	2.530.000	-	865.770	22.445	2.202.730
Mei/May	2.202.730	1.203.300	-	967.500	-	2.438.530
Juni/June	2.438.530	131.550	-	-	1.587.840	982.240
Juli/July	982.240	88.200	-	124.760	-	945.680
Agustus/August	945.680	52.000	-	411.980	-	585.700
September/September	585.700	120.000	-	-	635.250	70.450
Oktober/October	70.450	-	1.700.000	315.900	635.250	819.300
November/November	819.300	-	1.234.600	14.100	662.460	1.377.340
Desember/December	1.377.340	-	896.500	269.760	644.320	1.359.760

Catatan/Note: *SPHP : Stabilisasi Pasokan Harga Pangan

Sumber/Source: Perwakilan Sub Dolog Wilayah IV Kabupaten Bone/Representative of Sub Dolog Region IV of Bone Regency

Tabel 11.3 Banyaknya Surat Izin Usaha Perdagangan Yang Dikeluarkan Menurut Bentuk Perusahaan Di Kabupaten Bone, 2013 -2023
Number of Trade Business Licences That is Issued by Type of Company in Bone Regency, 2013-2023

Tahun /Year	Bentuk Badan Hukum Type of Company					Jumlah Total
	PT	KOP	CV	PO	BUL	
(1)	(2)	(3)	(4)	(5)	(6)	(7)
2013	34	8	122	627	-	791
2014	24	5	186	647	2	864
2015	41	11	228	864	1	1.145
2016	87	6	308	820	4	1.225
2017	87	7	194	642	8	938
2018
2019	105	3	161	990	16	1.275
2020	44	10	118	1.187	20	1.379
2021	33	2	90	1.472	237	1.834
2022	116	6	121	2.580	205	3.028
2023	101	5	121	6.081	105	6.413

Catatan/Note: ...

Sumber/Source: Dinas Penanaman Modal dan Pelayanan Terpadu Satu Pintu Kabupaten Bone/
Investment and Integrated Service One Stop Service Bone Regency

Tabel
Table 11.4

**Banyaknya Surat Izin Usaha Perdagangan Yang
Dikeluarkan Menurut Golongan Perusahaan Di Kabupaten
Bone, 2013 -2023**
*Number of Trade Business Licences That is Issued by Company
Size in Bone Regency, 2013-2023*

Tahun / Year	Golongan Usaha Company Size		Jumlah Total
	UMK	NON-UMK	
(1)	(2)	(3)	(5)
2022	2.998	30	3.028
2023	6.398	15	6.413

Catatan/Note: ...

Sumber/Source: Dinas Penanaman Modal dan Pelayanan Terpadu Satu Pintu Kabupaten Bone/
Investment and Integrated Service One Stop Service Bone Regency

Tabel
Table 11.5

Banyaknya Surat Izin Usaha Perdagangan Yang Dikeluarkan Setiap Bulan Menurut Bentuk Perusahaan Di Kabupaten Bone, 2023
Number of Trade Business Licences That is Issued Every month by Type of Company in Bone Regency, 2023

Bulan Month	Bentuk Badan Hukum Type of Company					Jumlah Total
	PT	KOP	CV	PO	BUL	
(1)	(2)	(3)	(4)	(5)	(6)	(7)
Januari/January	13	-	10	242	3	268
Februari/February	9	-	16	293	49	367
Maret/March	8	-	16	458	8	490
April/April	4	-	9	259	3	275
Mei/May	10	-	8	319	3	340
Juni/June	9	1	7	290	7	314
Juli/July	12	-	9	474	4	499
Agustus/August	7	-	9	393	6	415
September/September	11	2	13	466	6	498
Oktober/October	6	1	9	319	5	340
November/November	5	1	7	480	4	497
Desember/December	7	-	8	2.088	7	2.110
2023	101	5	121	6.081	105	6.413

Catatan/Note: ...

Sumber/Source: Dinas Penanaman Modal dan Pelayanan Terpadu Satu Pintu Kabupaten Bone/
Investment and Integrated Service One Stop Service Bone Regency

Tabel 11.6
Table

Persentase Kinerja Realisasi Pupuk Di Kabupaten Bone, 2023

Percentage of Fertilizer Realization Performance in Bone Regency, 2023

Jenis Pupuk Fertilizer Type	e RDKK (ton)	Alokasi Awal Initial Allocation (ton)	Alokasi sd Realokasi Ke 6 Allocation until 6th Reallocation (ton)	Realisasi Penyaluran Distribution Realization (ton)	Persentase Penyaluran Distribution Percentage (%)
(1)	(2)	(3)	(4)	(5)	(6)
Urea	88.255.267	85.600	85.6	58.042.430	74.87
SP 36	261.867	-	-	-	-
ZA	163.339	-	-	-	-
NPK	110.448.095	41.000	41.000	34.304.565	84.61
Organik Granul	-	-	-	-	-
Organik Cair	-	-	-	-	-
Jumlah/Total	134.870.944	126.600	126.600	92.346.995	79,74

Catatan/Note: ...

Sumber/Source: Dinas Dinas Tanaman Pangan, Hortikultura dan Perkebunan Kabupaten Bone

Tabel 11.7 Realisasi Penyaluran Pupuk Bersubsidi Menurut Kecamatan di Kabupaten Bone (ton), 2023
Realization of Subsidized Fertilizer Distributin by Subdistrict in Bone Regency (ton), 2023


Kecamatan Subdistrict	Urea	SP-36	ZA	NPK	Organik Granul	Organik Cair
(1)	(2)	(3)	(4)	(5)	(6)	(7)
Bontocani	554.330	-	-	434.350	-	-
Kahu	3.951.543	-	-	1.911.401	-	-
Kajuara	1.409.100	-	-	679.100	-	-
Salomekko	1.169.950	-	-	662.800	-	-
Tonra	1.033.498	-	-	860.279	-	-
Patimpeng	1.549.200	-	-	695.954	-	-
Libureng	2.719.906	-	-	1.714.890	-	-
Mare	2.224.200	-	-	1.571.600	-	-
Sibulue	2.061.850	-	-	1.621.900	-	-
Cina	2.157.100	-	-	1.362.850	-	-
Barebbo	2.261.150	-	-	1.945.550	-	-
Ponre	1.164.250	-	-	1.095.500	-	-
Lappariaja	1.719.773	-	-	1.038.983	-	-
Lamuru	1.372.800	-	-	1.148.300	-	-
Tellu Limpoe	994.215	-	-	644.825	-	-
Bengo	2.436.600	-	-	1.505.000	-	-
Ulaweng	3.067.500	-	-	1.770.950	-	-
Palakka	2.225.950	-	-	1.410.800	-	-
Awangpone	2.461.700	-	-	1.416.550	-	-
Tellu Siattinge	3.994.350	-	-	2.035.395	-	-
Amali	4.773.850	-	-	2.030.350	-	-
Ajangale	4.955.915	-	-	2.285.629	-	-
Dua Boccoe	3.287.150	-	-	1.821.850	-	-
Cenrana	1.907.700	-	-	938.350	-	-
Tanete Riattang Barat	1.092.700	-	-	600.300	-	-
Tanete Riattang	555.550	-	-	446.850	-	-
Tanete Riattang Timur	940.600	-	-	654.350	-	-
Kabupaten Bone	58.042.430	-	-	34.304.656	-	-

Catatan/Note: ...


Sumber/Source: Dinas Dinas Tanaman Pangan, Hortikultura dan Perkebunan Kabupaten Bone

SISTEM NERACA REGIONAL

SYSTEM OF REGIONAL ACCOUNTS




Pertumbuhan
Ekonomi Kabupaten
Bone mengalami
perlambatan



Pertumbuhan
Ekonomi Kabupaten
Bone Tahun 2023

3,77 persen



TIGA SEKTOR PENYUMBANG PDRB TERTINGGI DI KABUPATEN BONE

1
Pertanian,
Kehutanan, dan
Perikanan
dengan distribusi
Persentase terhadap
PDRB sebesar

48,36
Persen

3
Konstruksi dengan
distribusi Persentase
terhadap PDRB
sebesar

11,00
Persen

2
Perdagangan Besar
dan Eceran
dengan distribusi
Persentase terhadap
PDRB sebesar

11,45
Persen

PENJELASAN TEKNIS**TECHNICAL NOTES**

1. Penghitungan statistik neraca nasional mengikuti buku petunjuk yang diterbitkan oleh Perserikatan Bangsa Bangsa (PBB) dikenal sebagai Sistem Neraca Nasional (SNN) SNN adalah rekomendasi internasional tentang bagaimana menyusun ukuran aktivitas ekonomi yang sesuai dengan standar neraca baku yang didasarkan pada prinsip-prinsip ekonomi Rekomendasi yang dimaksud dinyatakan dalam sekumpulan konsep, definisi, klasifikasi, dan aturan neraca yang disepakati secara internasional dalam mengukur indikator tertentu seperti Produk Domestik Bruto (PDB) Salah satu bentuk adaptasi pencatatan statistik nasional adalah melakukan perubahan tahun dasar PDB Indonesia dari tahun 2000 ke 2010 Perubahan tahun dasar PDB dilakukan seiring dengan mengadopsi rekomendasi PBB yang tertuang dalam Sistem Neraca Nasional 2008 (SNA 2008)
 2. Produk Domestik Bruto pada tingkat nasional serta Produk Domestik Regional Bruto (PDRB) pada tingkat regional (provinsi) menggambarkan kemampuan suatu wilayah untuk menciptakan nilai tambah pada suatu waktu tertentu Untuk menyusun PDB maupun PDRB digunakan 2 pendekatan, yaitu lapangan
1. *The method used to estimate national accounts statistics is based on the standard guidelines formed by United Nation known as System of National Accounts (SNA) SNA is the internationally agreed standard set of recommendations on how to compile measures of economic activity in accordance with strict accounting conventions based on economic principles The recommendations are expressed in term of a set of concepts, definitions, classifications and accounting rules that comprise the internationally agreed standard for measuring indicators such as Gross Domestic Product (GDP) One of the improvement in the national statistical system is to rebase GDP form base year 2000 to 2010 in order to capture current economic condition It is in line with the United Nations (UN) recommendation on 2008 SNA*
 2. *The basic measure of the value added arising from economic activity is known as Gross Domestic Product at the national level and Gross Regional Domestic Product (GRDP) at the regional level (provinces/regencies/municipalities) To compile these statistics, two approaches have been used, i e "production approach" and "expenditure*

usaha dan pengeluaran Keduanya menyajikan komposisi data nilai tambah dirinci menurut sumber kegiatan ekonomi (lapangan usaha) dan menurut komponen penggunaannya PDB maupun PDRB dari sisi lapangan usaha merupakan penjumlahan seluruh komponen nilai tambah bruto yang mampu diciptakan oleh sektor-sektor ekonomi atas berbagai aktivitas produksinya Sedangkan dari sisi pengeluaran menjelaskan tentang penggunaan dari nilai tambah tersebut

approach” The first approach is to measure value added produced by various kinds of economic activities, while the second approach is to measure final uses of the country’s output In other words, GDP/GRDP is the sum of total value added produced by all economic industries (activities) and the way of using it

3. PDB menurut lapangan usaha mengalami perubahan klasifikasi dari 9 lapangan usaha menjadi 17 lapangan usaha PDB menurut lapangan usaha dirinci menurut total nilai tambah dari seluruh sektor ekonomi yang mencakup lapangan usaha Pertanian, Kehutanan, dan Perikanan; Pertambangan dan Penggalian; Industri Pengolahan; Pengadaan Listrik dan Gas; Pengadaan Air, Pengelolaan Sampah, Limbah dan Daur Ulang; Konstruksi; Perdagangan Besar dan Eceran, Reparasi Mobil dan Sepeda Motor; Transportasi dan Pergudangan; Penyediaan Akomodasi dan Makan Minum; Informasi dan Komunikasi; Jasa Keuangan dan Asuransi; Real Estat; Jasa Perusahaan; Administrasi Pemerintahan, Pertahanan dan Jaminan Sosial Wajib; Jasa
3. *GDP by industry classification changes from 9 sectors to 17 industries GDP by industry is classified by types of economic activities such as Agriculture, Forestry and Fishing; Mining and Quarrying; Manufacturing; Electricity and Gas; Water supply, Sewerage, Waste Management and Remediation Activities; Construction; Wholesale and Retail Trade; Repair of Motor Vehicles and Motorcycles; Transportation and Storage; Accommodation and Food Service Activities; Information and Communication; Financial and Insurance Activities; Real Estate Activities; Business Activities; Public Administration; Defence and Compulsory Social Security; Education; Human Health and Social Work Activities; and Other Services Activities*

Pendidikan; Jasa Kesehatan dan Kegiatan Sosial; dan Jasa lainnya

4. PDRB menurut pengeluaran mengalami perubahan klasifikasi dimana pengeluaran konsumsi Lembaga Non Profit yang Melayani Rumah Tangga (LNPR) yang sebelumnya termasuk bagian dari pengeluaran konsumsi rumah tangga menjadi komponen terpisah Sehingga klasifikasi PDB menurut pengeluaran dirinci menjadi 7 komponen yaitu komponen pengeluaran konsumsi rumah tangga, pengeluaran konsumsi LNPR, pengeluaran konsumsi pemerintah, pembentukan modal tetap bruto, perubahan inventori, ekspor barang dan jasa, dan impor barang dan jasa
4. *GRDP by expenditure classification changes where consumption expenditure Non-profit Institutions Serving Households (NPISH) previously included as part of household consumption expenditure is taken out into separate component So that, GDP by type of expenditures is classified into: household consumption expenditure, NPISH consumption expenditure, government consumption expenditure, gross fixed capital formation, changes in inventories, exports of goods and services, and imports of goods and services*
5. Pengeluaran konsumsi rumah tangga mencakup berbagai pengeluaran konsumsi akhir rumah tangga atas barang dan jasa untuk memenuhi kebutuhan individu ataupun kelompok secara langsung Pengeluaran rumah tangga di sini mencakup makanan dan minuman selain restoran; pakaian, alas kaki dan jasa perawatannya; perumahan dan perlengkapan rumah tangga; kesehatan dan pendidikan; transportasi dan komunikasi; restoran dan hotel serta lainnya
5. *Household consumption expenditures consist of expenditures incurred by households, which are used for both individual or collective needs Household consumptions are classified into food and beverages other than restaurants; clothing, footwear, and related maintenance services; housing and household equipment; health and education; transport and communication; restaurants and hotels; and others*

6. Pengeluaran Konsumsi Pemerintah terdiri dari Pengeluaran Konsumsi Individu dan Pengeluaran Konsumsi Kolektif. Barang dan jasa individu merupakan barang dan jasa privat, dimana ciri-ciri barang privat adalah a) Scarcity, yaitu ada kelangkaan/ keterbatasan dalam jumlah; b) Excludable consumption, yaitu konsumsi suatu barang dapat dibatasi hanya pada mereka yang memenuhi persyaratan tertentu (biasanya harga); c) Rivalrous competition, yaitu konsumsi oleh satu konsumen akan mengurangi atau menghilangkan kesempatan pihak lain untuk melakukan hal serupa. Contoh barang dan jasa yang dihasilkan pemerintah dan tergolong sebagai barang dan jasa individu adalah jasa pelayanan kesehatan pemerintah di rumah sakit/puskesmas dan jasa pendidikan di sekolah/universitas negeri. Sedangkan barang dan jasa kolektif ekuivalen dengan barang publik yang memiliki ciri a) Non rivalry, yaitu penggunaan satu konsumen terhadap suatu barang tidak mengurangi kesempatan konsumen lain untuk juga mengkonsumsi barang tersebut; b) Non excludable, yaitu apabila suatu barang publik tersedia, maka tidak ada yang dapat menghalangi siapapun untuk memperoleh manfaat dari barang tersebut atau dengan kata lain setiap orang memiliki akses ke barang

6. *Government consumption expenditure consists of Individual Consumption Expenditure and Collective Consumption Expenditure. Individual goods and services are private goods and services, which the characteristics of private goods is a) Scarcity, that there is a scarcity/ limited in number; b) Excludable consumption, the consumption of goods can be limited only to those who meet certain requirements (usually the price); c) Rivalrous competition, ie consumption by the consumer will reduce or eliminate the chance of another party to do so. Examples of goods and services produced by government and classified as goods and services of individuals is the government health services in hospitals/health centers and education services in schools/universities. Collective goods and services equivalent to public goods characterized by a) Non-rivalry, namely the use of a consumer for an item does not reduce the chance of another consumer to also consume goods; b) Non-excludable, ie when a public good available, then nothing can hinder anyone to benefit from the goods or in other words everyone has access to the goods. Examples of goods and services produced by government and classified as collective goods and services is carried military defense services and the police's security*

tersebut Contoh barang dan jasa yang dihasilkan pemerintah dan tergolong sebagai barang dan jasa kolektif adalah jasa pertahanan yang dilakukan TNI dan keamanan yang dilakukan kepolisian

7. Pembentukan Modal Tetap Bruto (PMTB) mencakup pengadaan, pembuatan, dan pembelian barang modal. Barang modal dimaksud adalah barang-barang yang digunakan untuk proses produksi, tahan lama atau yang mempunyai umur pemakaian lebih dari satu tahun seperti bangunan, mesin-mesin dan alat angkatan. Termasuk pula di sini perbaikan besar (berat) yang sifatnya memperpanjang umur atau mengubah bentuk atau kapasitas barang modal tersebut. Pengeluaran barang modal untuk keperluan militer juga dicakup sebagai PMTB. Klasifikasi komponen PMTB dibagi menjadi 6 sub-komponen yaitu Konstruksi; Mesin dan Peralatan; Kendaraan; Peralatan Lainnya; Cultivated Biological Resources (CBR) dan Produk Kekayaan Intelektual.
7. *Gross Fixed Capital Formation (GFCF) includes procurement, manufacture, and the purchase of capital goods. Capital goods are goods which are used for the production process, durable or have a service life of more than one year such as buildings, machinery, and transportation equipment. Including here: huge improvement that are to extend the life or changing the shape or the capacity of the capital goods. Capital expenditures for military purposes are also covered as GFCF. GFCF component are classified into six sub-components: Construction; Machinery and Equipment; vehicle; Other equipment; Cultivated Biological Resources (CBR) and Intellectual Property Product.*
8. Ekspor barang dan jasa merupakan transaksi perdagangan barang dan jasa dari penduduk (residen) ke bukan penduduk (nonresiden). Impor barang dan jasa adalah transaksi perdagangan dari bukan penduduk ke penduduk. Ekspor atau impor barang terjadi pada saat
8. *Exports of goods and services consist of transactions of goods and services from residents to non-residents. Imports of goods and services consist of transaction of goods and services from non-residents to residents. Exports and imports of goods occur when there are changes*

terjadi perubahan hak kepemilikan barang antara penduduk dengan bukan penduduk (dengan atau tanpa perpindahan fisik barang tersebut) Pada PDB dengan tahun dasar 2010, ekspor dan impor barang dirinci menjadi nonmigas dan migas

in ownership of goods between residents and non-residents (with or without physical movements of goods across frontiers) On the GDP at 2010 basic year, exports and imports of goods specified into non oil and gas and oil and gas

9. Produk Domestik Bruto maupun agregat turunannya disajikan dalam 2 (dua) versi penilaian, yaitu atas dasar “harga berlaku” dan atas dasar “harga konstan” Disebut sebagai harga berlaku karena seluruh agregat dinilai dengan menggunakan harga pada tahun berjalan, sedangkan harga konstan penilaiannya didasarkan kepada harga satu tahun dasar tertentu, dalam publikasi ini digunakan harga tahun 2010

9. *GDP and its aggregations are presented in two forms: at current market prices and at constant base year market prices In presenting current market prices, all aggregates are valued at current market prices, while base year constant market prices are shown by valuing all aggregates at fixed base year prices Year of 2010 is used as the base year in this publication*

10. Laju pertumbuhan Produk Domestik Bruto diperoleh dari perhitungan PDB atas dasar harga konstan Diperoleh dengan cara mengurangi nilai PDB pada tahun ke-n terhadap nilai pada tahun ke n-1 (tahun sebelumnya), dibagi dengan nilai pada tahun ke n-1, dikalikan dengan 100 persen Laju pertumbuhan menunjukkan perkembangan agregat pendapatan dari satu waktu tertentu terhadap waktu sebelumnya

10. *Growth rate of Gross Domestic Product is derived from GDP at constant market prices It is obtained by subtracting the value of GDP year n with the value of GDP year n-1, divided by the value of GDP year n-1 then multiplied by 100 percent The growth rate of GDP explains the income growth during the given period*

11. Penghitungan nilai PDRB

11. *The calculation of the value*

menggunakan tahun dasar 2010 terdiri dari 17 kategori yaitu :

A: Pertanian, Kehutanan, dan Perikanan

B: Pertambangan dan Penggalian

C: Industri Pengolahan

D: Pengadaan Listrik dan Gas

E: Pengadaan Air, Pengelolaan Sampah, Limbah, dan Daur Ulang

F: Konstruksi

G: Perdagangan Besar dan Eceran, Reparasi Mobil dan Sepeda Motor

H: Transportasi dan Pergudangan

I: Penyediaan Akomodasi dan Makan Minum

J: Informasi dan Komunikasi

K: Jasa Keuangan dan Asuransi

L: Real Estate

M,N: Jasa Perusahaan

O: Administrasi Pemerintahan, Pertahanan, dan Jaminan Sosial Wajib

P: Jasa Pendidikan

Q: Jasa Kesehatan dan Kegiatan Sosial

R,S,T,U: Jasa Lainnya

of GRDP using the base year 2010 consists of 17 categories:

A: Agriculture, Forestry, and Fishery

B: Mining and Quarrying

C: Manufacturing

D: Electricity and Gas

E: Water Supply, Sewerage, Waste Management and Remediation Activities

F: Construction

G: Wholesale and Retail Trade, Repair Motor Vehicles and Motorcycles

H: Transportation and Storage

I: Provision of Accommodation and Food Service Activities

A: Information and Communication

K: Financial and Insurance Activities

L: Real Estate Activities

M, N: Business Activities

O: Public Administration and Defence, Compulsory Social Security

P: Education

Q: Human Health and Social Work Activities

R, S, T, U: Other Services Activities

<https://bonekab.bps.go.id>

ULASAN

Berdasarkan hasil perhitungan Produk Domestik Regional Bruto (PDRB) Kabupaten Bone tahun 2023 nilai PDRB atas dasar harga berlaku mencapai Rp46.935,17 Miliar. Sedangkan nilai PDRB atas dasar harga konstan pada tahun 2023 meningkat menjadi Rp25.416,03 Miliar. Dengan kata lain, perekonomian Kabupaten Bone tahun 2023 tumbuh sebesar 3,77 persen dibanding tahun 2022.

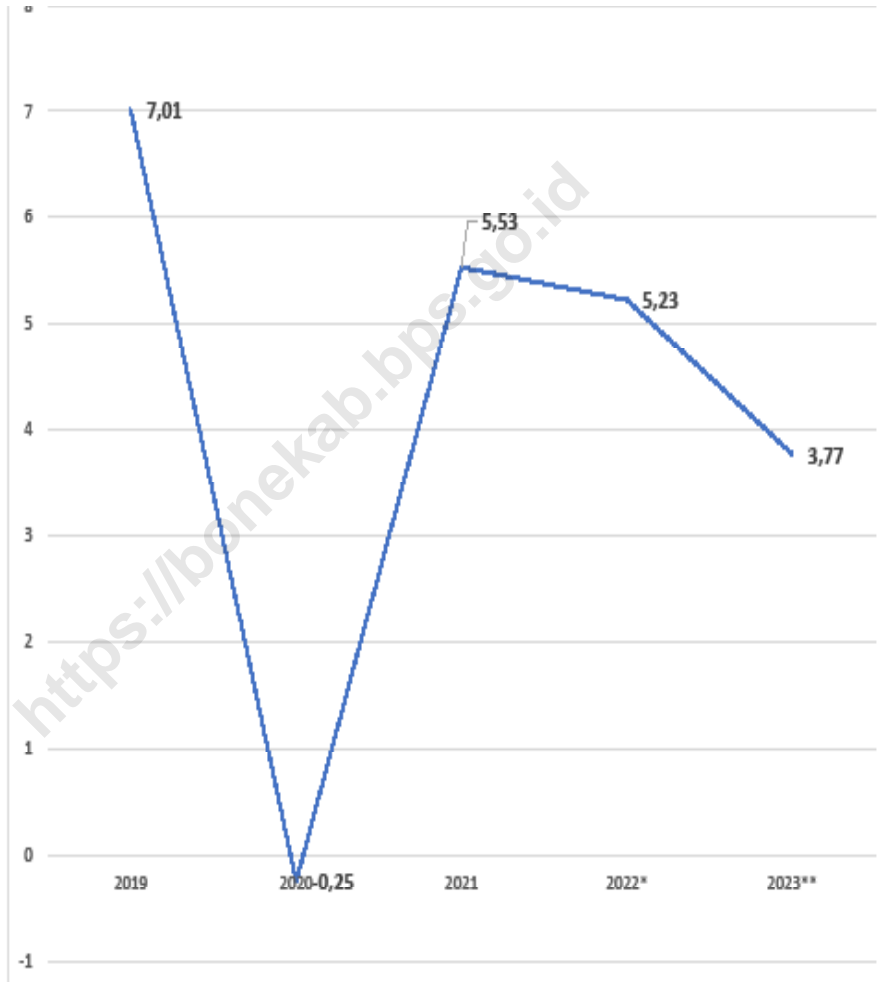
Sama halnya dengan tahun-tahun sebelumnya, struktur perekonomian Kabupaten Bone masih didominasi oleh sektor-sektor yang ada pada Kategori A yaitu Pertanian, Kehutanan, dan Perikanan. Hal tersebut dapat dilihat dari kontribusi sektor-sektor yang ada pada Sektor Pertanian, Kehutanan, dan Perikanan terhadap pembentukan total PDRB Kabupaten Bone tahun 2023 yaitu sebesar 48,36 persen.

DESCRIPTION

Based on the results of the calculation of Gross Regional Domestic Product (GRDP) Bone Regency in 2023, the value of GRDP at current market prices Rp46.935,17 billion While the value of GRDP at constant prices increased to Rp25.416,03 billion In other words, the economy of Bone Regency in 2023 grew by 3,77 percent compared to 2022.

Similar to previous years, the structure of economies Bone district is still dominated by sectors that exist in Category A, namely Agriculture, Forestry and Fisheries. It can be seen from the contribution of sectors that exist in Sektor Agriculture, Forestry and Fisherie of the total GDP formation Bone District 2023 in the amount of 48,36 percent.

Gambar 12.1 Laju Pertumbuhan Produk Domestik Regional Bruto Atas Dasar Harga Konstan 2010 Kabupaten Bone (persen), 2019–2023
Figures **12.1** **Growth Rate of Gross Domestic Regional Bruto at 2010 Constant Market Prices of Bone Regency (percent), 2019–2023**

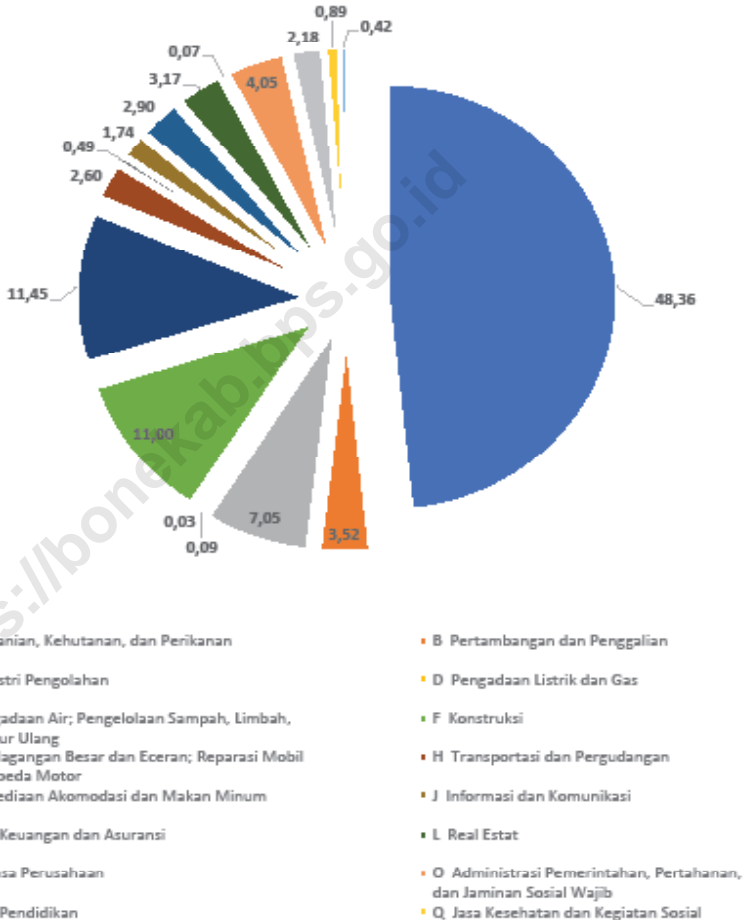


Catatan/Note: * angka Sementara
 ** Angka Sangat Sementara

Sumber/Source: Badan Pusat Statistik, berbagai sensus, survei dan sumber lain/BPS-Statistics Indonesia, various census, survey, and other sources

Gambar 12.2
Figures

Distribusi Persentase Produk Domestik Regional Bruto atas Dasar Harga Berlaku menurut Lapangan Usaha di Kabupaten Bone, 2023
Percentage Distribution of Gross Regional Domestic Product at Current Market Prices by Industry in Bone Regency, 2023



Catatan/Note: * angka Sementara

** Angka Sangat Sementara

Sumber/Source: Badan Pusat Statistik, berbagai sensus, survei dan sumber lain/BPS-Statistics Indonesia, various census, survey, and other sources

Tabel 12.1. Produk Domestik Regional Bruto Atas Dasar Harga Berlaku Menurut Lapangan Usaha di Kabupaten Bone (miliar rupiah), 2019–2023
Gross Regional Domestic Product at Current Market Prices by Industry in Bone Regency (billion rupiahs), 2019–2023

Lapangan Usaha/Industry	2019	2020	2021	2022*	2023**
(1)	(2)	(3)	(4)	(5)	(6)
A Pertanian, Kehutanan, dan Perikanan/ <i>Agriculture, Forestry, and Fishing</i>	17.009,67	17.207,35	18.911,23	21.215,00	22.697,24
B Pertambangan dan Penggalian/ <i>Mining and Quarrying</i>	1.316,94	1.364,42	1.385,06	1.474,14	1.650,10
C Industri Pengolahan/ <i>Manufacturing</i>	2.513,48	2.509,90	2.708,03	3.052,28	3.306,83
D Pengadaan Listrik dan Gas/ <i>Electricity and Gas</i>	27,42	28,52	33,67	39,15	41,50
E Pengadaan Air; Pengelolaan Sampah, Limbah, dan Daur Ulang/ <i>Water Supply; Sewerage, Waste Management, and Remediation Activities</i>	10,92	11,95	12,41	13,00	12,88
F Konstruksi/ <i>Construction</i>	3.833,84	3.958,63	4.316,79	4.855,79	5.164,78
G Perdagangan Besar dan Eceran; Reparasi Mobil dan Sepeda Motor/ <i>Wholesale and Retail Trade; Repair of Motor Vehicles and Motorcycles</i>	4.541,98	4.463,79	4.598,15	5.006,31	5.374,22
H Transportasi dan Pergudangan/ <i>Transportation and Storage</i>	836,26	755,52	817,42	957,85	1.222,04
I Penyediaan Akomodasi dan Makan Minum/ <i>Accommodation and Food Service Activities</i>	190,43	177,78	185,34	212,09	232,18
J Informasi dan Komunikasi/ <i>Information and Communication</i>	547,14	613,89	680,01	782,53	815,25

Lanjutan Tabel/*Continued Table* 12.1

Lapangan Usaha/ <i>Industry</i>		2019	2020	2021	2022*	2023**
(1)		(2)	(3)	(4)	(5)	(6)
K	Jasa Keuangan dan Asuransi/ <i>Financial and Insurance Activities</i>	1.066,15	1.099,06	1.202,47	1.327,74	1.360,52
L	Real Estat/ <i>Real Estate Activities</i>	1.211,28	1.275,79	1.292,67	1.345,82	1.490,01
M,N	Jasa Perusahaan/ <i>Business Activities</i>	22,90	21,59	22,78	25,98	32,52
O	Administrasi Pemerintahan, Pertahanan, dan Jaminan Sosial Wajib/ <i>Public Administration and Defence; Compulsory Social Security</i>	1.659,98	1.684,56	1.773,56	1.865,91	1.900,08
P	Jasa Pendidikan/ <i>Education</i>	798,99	898,18	911,20	903,94	1.021,10
Q	Jasa Kesehatan dan Kegiatan Sosial/ <i>Human Health and Social Work Activities</i>	320,36	371,51	392,54	410,87	418,91
R,S,T,U	Jasa Lainnya/ <i>Other Services Activities</i>	127,07	118,22	126,64	152,44	195,01
Produk Domestik Regional Bruto/<i>Gross Regional Domestic Product</i>		36.034,84	36.560,64	39.369,96	43.640,84	46.935,17

Catatan/*Note*: * angka Sementara

** Angka Sangat Sementara

Sumber/*Source*: Badan Pusat Statistik, berbagai sensus, survei dan sumber lain/*BPS-Statistics Indonesia, various census, survey, and*

Tabel
Table 12.2

Produk Domestik Regional Bruto Atas Dasar Harga Konstan 2010 Menurut Lapangan Usaha di Kabupaten Bone (miliar rupiah), 2019–2023
Gross Regional Domestic Product at 2010 Constant Market Prices by Industry in Bone Regency (billion rupiahs), 2019–2023

Lapangan Usaha/ <i>Industry</i>		2019	2020	2021	2022*	2023**
(1)		(2)	(3)	(4)	(5)	(6)
A	Pertanian, Kehutanan, dan Perikanan/ <i>Agriculture, Forestry, and Fishing</i>	10.305,18	10.207,02	10.965,84	11.524,54	11.837,18
B	Pertambangan dan Penggalian/ <i>Mining and Quarrying</i>	682,79	695,39	703,06	720,06	739,52
C	Industri Pengolahan/ <i>Manufacturing</i>	1.571,69	1.541,61	1.625,18	1.752,20	1.833,03
D	Pengadaan Listrik dan Gas/ <i>Electricity and Gas</i>	26,45	27,87	32,28	36,95	39,16
E	Pengadaan Air; Pengelolaan Sampah, Limbah, dan Daur Ulang/ <i>Water Supply; Sewerage, Waste Management, and Remediation Activities</i>	9,04	9,79	10,02	10,42	10,07
F	Konstruksi/ <i>Construction</i>	2.157,57	2.201,28	2.321,68	2.462,22	2.535,64
G	Perdagangan Besar dan Eceran; Reparasi Mobil dan Sepeda Motor/ <i>Wholesale and Retail Trade; Repair of Motor Vehicles and Motorcycles</i>	2.992,50	2.905,24	2.966,12	3.098,14	3.243,78
H	Transportasi dan Pergudangan/ <i>Transportation and Storage</i>	550,42	482,20	505,48	547,62	610,43
I	Penyediaan Akomodasi dan Makan Minum/ <i>Accommodation and Food Service Activities</i>	130,02	117,28	120,72	131,32	141,71
J	Informasi dan Komunikasi/ <i>Information and Communication</i>	502,21	560,59	596,10	679,44	707,14

Lanjutan Tabel/*Continued Table 12.2*

Lapangan Usaha/Industry		2019	2020	2021	2022*	2023**
(1)		(2)	(3)	(4)	(5)	(6)
K	Jasa Keuangan dan Asuransi/ <i>Financial and Insurance Activities</i>	602,64	618,20	660,59	676,66	679,21
L	Real Estat/ <i>Real Estate Activities</i>	664,39	698,26	705,14	717,67	785,36
M,N	Jasa Perusahaan/ <i>Business Activities</i>	14,98	13,68	14,05	15,28	18,53
O	Administrasi Pemerintahan, Pertahanan, dan Jaminan Sosial Wajib/ <i>Public Administration and Defence; Compulsory Social Security</i>	1.027,01	1.024,89	1.069,51	1.120,18	1.126,94
P	Jasa Pendidikan/ <i>Education</i>	556,41	613,88	623,54	618,44	698,48
Q	Jasa Kesehatan dan Kegiatan Sosial/ <i>Human Health and Social Work Activities</i>	234,30	263,90	277,57	289,56	294,12
R,S,T,U	Jasa Lainnya/ <i>Other Services Activities</i>	80,44	72,67	76,98	91,01	115,72
Produk Domestik Regional Bruto/Gross Regional Domestic Product		22.108,04	22.053,74	23.273,87	24.491,73	25.416,03

Catatan/Note: * angka Sementara

** Angka Sangat Sementara

Sumber/Source: Badan Pusat Statistik, berbagai sensus, survei dan sumber lain/BPS-Statistics Indonesia, various census, survey, and

Tabel
Table 12.3

Distribusi Persentase Produk Domestik Regional Bruto Atas Dasar Harga Berlaku Menurut Lapangan Usaha di Kabupaten Bone, 2019–2023
Percentage Distribution of Gross Regional Domestic Product at Current Market Prices by Industry in Bone Regency, 2019–2023

Lapangan Usaha/ <i>Industry</i>	2019	2020	2021	2022*	2023**
(1)	(2)	(3)	(4)	(5)	(6)
A Pertanian, Kehutanan, dan Perikanan/ <i>Agriculture, Forestry, and Fishing</i>	47,20	47,07	48,03	48,61	48,36
B Pertambangan dan Penggalian/ <i>Mining and Quarrying</i>	3,65	3,73	3,52	3,38	3,52
C Industri Pengolahan/ <i>Manufacturing</i>	6,98	6,87	6,88	6,99	7,05
D Pengadaan Listrik dan Gas/ <i>Electricity and Gas</i>	0,08	0,08	0,09	0,09	0,09
E Pengadaan Air; Pengelolaan Sampah, Limbah, dan Daur Ulang/ <i>Water Supply; Sewerage, Waste Management, and Remediation Activities</i>	0,03	0,03	0,03	0,03	0,03
F Konstruksi/ <i>Construction</i>	10,64	10,83	10,96	11,13	11,00
G Perdagangan Besar dan Eceran; Reparasi Mobil dan Sepeda Motor/ <i>Wholesale and Retail Trade; Repair of Motor Vehicles and Motorcycles</i>	12,60	12,21	11,68	11,47	11,45
H Transportasi dan Pergudangan/ <i>Transportation and Storage</i>	2,32	2,07	2,08	2,19	2,60
I Penyediaan Akomodasi dan Makan Minum/ <i>Accommodation and Food Service Activities</i>	0,53	0,49	0,47	0,49	0,49
J Informasi dan Komunikasi/ <i>Information and Communication</i>	1,52	1,68	1,73	1,79	1,74
K Jasa Keuangan dan Asuransi/ <i>Financial and Insurance Activities</i>	2,96	3,01	3,05	3,04	2,90

Lanjutan Tabel/*Continued Table* 12.3

Lapangan Usaha/ <i>Industry</i>		2019	2020	2021	2022*	2023**
(1)		(2)	(3)	(4)	(5)	(6)
L	Real Estat/ <i>Real Estate Activities</i>	3,36	3,49	3,28	3,08	3,17
M,N	Jasa Perusahaan/ <i>Business Activities</i>	0,06	0,06	0,06	0,06	0,07
O	Administrasi Pemerintahan, Pertahanan, dan Jaminan Sosial Wajib/ <i>Public Administration and Defence; Compulsory Social Security</i>	4,61	4,61	4,50	4,28	4,05
P	Jasa Pendidikan/ <i>Education</i>	2,22	2,46	2,31	2,07	2,18
Q	Jasa Kesehatan dan Kegiatan Sosial/ <i>Human Health and Social Work Activities</i>	0,89	1,02	1,00	0,94	0,89
R,S,T,U	Jasa Lainnya/ <i>Other Services Activities</i>	0,35	0,32	0,32	0,35	0,42
Produk Domestik Regional Bruto/<i>Gross Regional Domestic Product</i>		100,00	100,00	100,00	100,00	100,00

Catatan/*Note*: * angka Sementara

** Angka Sangat Sementara

Sumber/*Source*: Badan Pusat Statistik, berbagai sensus, survei dan sumber lain/*BPS-Statistics Indonesia, various census, survey, and*

Tabel
Table 12.4

Laju Pertumbuhan Produk Domestik Regional Bruto Atas Dasar Harga Konstan 2010 Menurut Lapangan Usaha di Kabupaten Bone (persen), 2019–2023
Growth Rate of Gross Regional Domestic Product at 2010 Constant Market Prices by Industry in Bone Regency (percent), 2019–2023

Lapangan Usaha/ <i>Industry</i>	2019	2020	2021	2022*	2023**
(1)	(2)	(3)	(4)	(5)	(6)
A Pertanian, Kehutanan, dan Perikanan/ <i>Agriculture, Forestry, and Fishing</i>	3,33	-0,95	7,43	5,09	2,71
B Pertambangan dan Penggalian/ <i>Mining and Quarrying</i>	9,28	1,85	1,10	2,42	2,70
C Industri Pengolahan/ <i>Manufacturing</i>	16,62	-1,91	5,42	7,82	4,61
D Pengadaan Listrik dan Gas/ <i>Electricity and Gas</i>	4,08	5,37	15,82	14,49	5,98
E Pengadaan Air; Pengelolaan Sampah, Limbah, dan Daur Ulang/ <i>Water Supply; Sewerage, Waste Management, and Remediation Activities</i>	6,80	8,38	2,32	3,97	-3,31
F Konstruksi/ <i>Construction</i>	9,60	2,03	5,47	6,05	2,98
G Perdagangan Besar dan Eceran; Reparasi Mobil dan Sepeda Motor/ <i>Wholesale and Retail Trade; Repair of Motor Vehicles and Motorcycles</i>	9,77	-2,92	2,10	4,45	4,70
H Transportasi dan Pergudangan/ <i>Transportation and Storage</i>	11,49	-12,39	4,83	8,34	11,47
I Penyediaan Akomodasi dan Makan Minum/ <i>Accommodation and Food Service Activities</i>	8,91	-9,80	2,94	8,78	7,91
J Informasi dan Komunikasi/ <i>Information and Communication</i>	9,32	11,63	6,33	13,98	4,08
K Jasa Keuangan dan Asuransi/ <i>Financial and Insurance Activities</i>	2,99	2,58	6,86	2,43	0,38

Lanjutan Tabel/*Continued Table* 12.4

Lapangan Usaha/ <i>Industry</i>		2019	2020	2021	2022*	2023**
(1)		(2)	(3)	(4)	(5)	(6)
L	Real Estat/ <i>Real Estate Activities</i>	6,12	5,10	0,99	1,78	9,43
M,N	Jasa Perusahaan/ <i>Business Activities</i>	10,62	-8,71	2,70	8,78	21,29
O	Administrasi Pemerintahan, Pertahanan, dan Jaminan Sosial Wajib/ <i>Public Administration and Defence; Compulsory Social Security</i>	15,99	-0,21	4,35	4,74	0,60
P	Jasa Pendidikan/ <i>Education</i>	7,61	10,33	1,57	-0,82	12,94
Q	Jasa Kesehatan dan Kegiatan Sosial/ <i>Human Health and Social Work Activities</i>	9,96	12,63	5,18	4,32	1,57
R,S,T,U	Jasa Lainnya/ <i>Other Services Activities</i>	9,75	-9,66	5,93	18,23	27,14
Produk Domestik Regional Bruto/<i>Gross Regional Domestic Product</i>		7,01	-0,25	5,53	5,23	3,77

Catatan/*Note*: * angka Sementara

** Angka Sangat Sementara

Sumber/*Source*: Badan Pusat Statistik, berbagai sensus, survei dan sumber lain/*BPS-Statistics Indonesia, various census, survey, and*

Tabel
Table 12.5

Produk Domestik Regional Bruto Atas Dasar Harga Berlaku Menurut Jenis Pengeluaran di Kabupaten Bone (miliar rupiah), 2019–2023
Gross Regional Domestic Product at Current Market Prices by Type of Expenditure in Bone Regency (billion rupiahs), 2019–2023

Jenis Pengeluaran Type of Expenditure	2019	2020	2021	2022*	2023**
(1)	(2)	(3)	(4)	(5)	(6)
Pengeluaran Konsumsi Rumah Tangga Household Consumption Expenditure	20.031,46	20.450,32	21.634,83	24.280,84	26.465,14
Pengeluaran Konsumsi LNPRT NPISH Consumption Expenditure	439,06	413,75	415,17	475,22	578,86
Pengeluaran Konsumsi Pemerintah Government Consumption Expenditure	3.854,31	3.798,29	4.135,42	4.004,11	4.133,64
Pembentukan Modal Tetap Bruto Gross Fixed Capital Formation	11.870,77	12.424,30	13.694,40	15.225,43	16.183,12
Perubahan Inventori Changes in Inventories	88,88	135,38	10,16	12,52	(73,91)
Net Ekspor Barang dan Jasa Net Exports of Goods and Services	(249,64)	(661,40)	(520,01)	(357,28)	(351,68)
Produk Domestik Regional Bruto Gross Regional Domestic Product	36.034,84	36.560,64	39.369,96	43.640,84	46.935,17

Catatan/Note: * angka Sementara

** Angka Sangat Sementara

Sumber/Source: Badan Pusat Statistik, berbagai sensus, survei dan sumber lain/BPS-Statistics Indonesia, various census, survey, and

Tabel
Table 12.6

Produk Domestik Regional Bruto Atas Dasar Harga Konstan 2010 Menurut Jenis Pengeluaran di Kabupaten Bone (miliar rupiah), 2019–2023
Gross Regional Domestic Product at 2010 Constant Market Prices by Type of Expenditure in Bone Regency (billion rupiahs), 2019–2023

Jenis Pengeluaran Type of Expenditure	2019	2020	2021	2022*	2023**
(1)	(2)	(3)	(4)	(5)	(6)
Pengeluaran Konsumsi Rumah Tangga <i>Household Consumption Expenditure</i>	12.056,73	12.041,58	12.614,19	13.316,24	14.069,11
Pengeluaran Konsumsi LNPRT <i>NPISH Consumption Expenditure</i>	266,49	245,18	243,11	265,47	305,62
Pengeluaran Konsumsi Pemerintah <i>Government Consumption Expenditure</i>	2.078,60	2.025,64	2.190,17	2.119,15	2.168,83
Pembentukan Modal Tetap Bruto <i>Gross Fixed Capital Formation</i>	7.356,32	7.474,51	7.885,66	8.371,55	8.639,62
Perubahan Inventori <i>Changes in Inventories</i>	58,02	81,05	6,98	7,30	(41,47)
Net Ekspor Barang dan Jasa <i>Net Exports of Goods and Services</i>	291,89	185,79	333,77	412,02	274,32
Produk Domestik Regional Bruto Gross Regional Domestic Product	22.108,04	22.053,74	23.273,87	24.491,73	25.416,03

Catatan/Note: * angka Sementara

** Angka Sangat Sementara

Sumber/Source: Badan Pusat Statistik, berbagai sensus, survei dan sumber lain/BPS-Statistics Indonesia, various census, survey, and

PERBANDINGAN ANTAR KABUPATEN/KOTA

REGENCY/MUNICIPAL COMPARISON



JUMLAH PENDUDUK

Kota Makassar
adalah
Kota/Kabupaten
dengan Jumlah
Penduduk
Tertinggi di
Sulawesi Selatan

1.455

Ribu Jiwa



IPM

Nilai Indeks
Pembangunan
Manusia Tertinggi
ada di Kota
Makassar

84,85

Persen



Penduduk Miskin

Jumlah Penduduk
Miskin Terbanyak
berada di Kota
Makassar

80,32

Ribu Jiwa

Sumber/Source:
Badan Pusat Statistik

ULASAN

Perbandingan regional merupakan gambaran hasil pembangunan antara satu daerah dengan daerah lainnya. Gambaran tersebut dapat dilihat dengan cara menjejerkan angka-angka, diantaranya angka jumlah penduduk, pertumbuhan ekonomi, angka kemiskinan, dan indeks pembangunan manusia.

JUMLAH PENDUDUK

Jumlah penduduk Kabupaten Bone tahun 2023 adalah sebesar 823,08 ribu jiwa, menempati posisi kedua di Provinsi Sulawesi Selatan. Jumlah penduduk Kabupaten Bone merupakan 8,79 persen dari jumlah penduduk di Provinsi Sulawesi Selatan.

PERTUMBUHAN EKONOMI

Pertumbuhan ekonomi merupakan indikator pertumbuhan suatu daerah dalam satu periode, Kabupaten Bone memiliki pertumbuhan ekonomi sebesar 3,77 persen. Kabupaten Bone masih menempati posisi diatas pertumbuhan ekonomi Provinsi Sulawesi Selatan sebesar 4,51 persen.

KEMISKINAN

Jumlah penduduk miskin di Kabupaten Bone adalah 80,12 ribu jiwa. Dibandingkan dengan kabupaten/kota lain di Provinsi Sulawesi Selatan, Kabupaten Bone merupakan kota dengan penduduk miskin kedua terbesar di Provinsi Sulawesi Selatan

DESCRIPTION

Regional comparison is a description of the results of development between one region and another. This picture can be seen by juxtaposing the figures, including the population number, economic growth, poverty rate, and the human development index.

TOTAL POPULATION

The population of Bone Regency in 2023 is 823,08 (thousand) people, occupying the second position in Sulawesi Selatan Province. The population of Bone Regency is 8,79 percent of the total population in Sulawesi Selatan Province.

ECONOMIC GROWTH

Economic growth is an indicator of the growth of an area in one period, Bone Regency has an economic growth of 3,77 percent. Bone Regency still occupies a position below the economic growth of Sulawesi Selatan Province of 4,51 percent.

POVERTY

The number of poor people in Bone Regency is 80,12 thousand people. Compared to other regencies/cities in Sulawesi Selatan Province, Bone Regency is the city with the second largest poor population in Sulawesi Selatan Province after Makassar Municipality which has a poor population of 80,32 thousand

setelah Kota Makassar yang memiliki penduduk miskin sebanyak 80,32 ribu jiwa.

INDEKS PEMBANGUNAN MANUSIA

Indeks Pembangunan Manusia Kabupaten Bone tahun 2023 berada pada angka 70,25 dan mengalami perkembangan sebesar 0,82 persen dibandingkan tahun 2022. IPM Kabupaten Bone berada pada peringkat ke dua puluh tiga dalam lingkup Provinsi Sulawesi Selatan.

TINGKAT PENGANGGURAN

Tingkat pengangguran tertinggi dialami oleh Kota Makassar sebesar 10,60, sedangkan Kabupaten Bulukumba merupakan wilayah dengan tingkat pengangguran terendah di Provinsi Sulawesi Selatan.

INFLASI

Inflasi tahunan tertinggi pada tahun 2023 dialami oleh Kota Makassar sebesar 2,89. Kabupaten Bone juga mengalami inflasi tahunan sebesar 2,84 dengan IHK 115,77.

people.

HUMAN DEVELOPMENT INDEX

The Human Development Index for Bone Regency in 2023 is at 70.25 and has experienced growth of 0.82 percent compared to 2022. Bone Regency's HDI is ranked twenty-third within the South Sulawesi Province.

UNEMPLOYMENT RATE

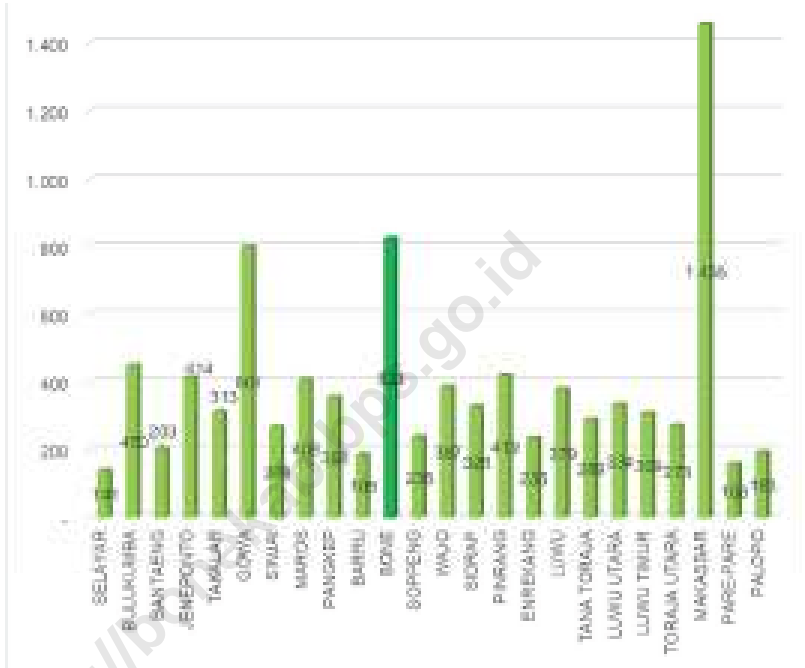
Makassar Municipality has the highest unemployment rate of 10,60, while Bulukumba Regency is the area with the lowest unemployment rate in Sulawesi Selatan Province.

INFLATION

The highest yearly inflation in 2023 was experienced by Makassar Municipality at 2,89. Bone Regency also experienced inflation of 2,84 with a CPI of 115,77.

Gambar 13.1
Figures

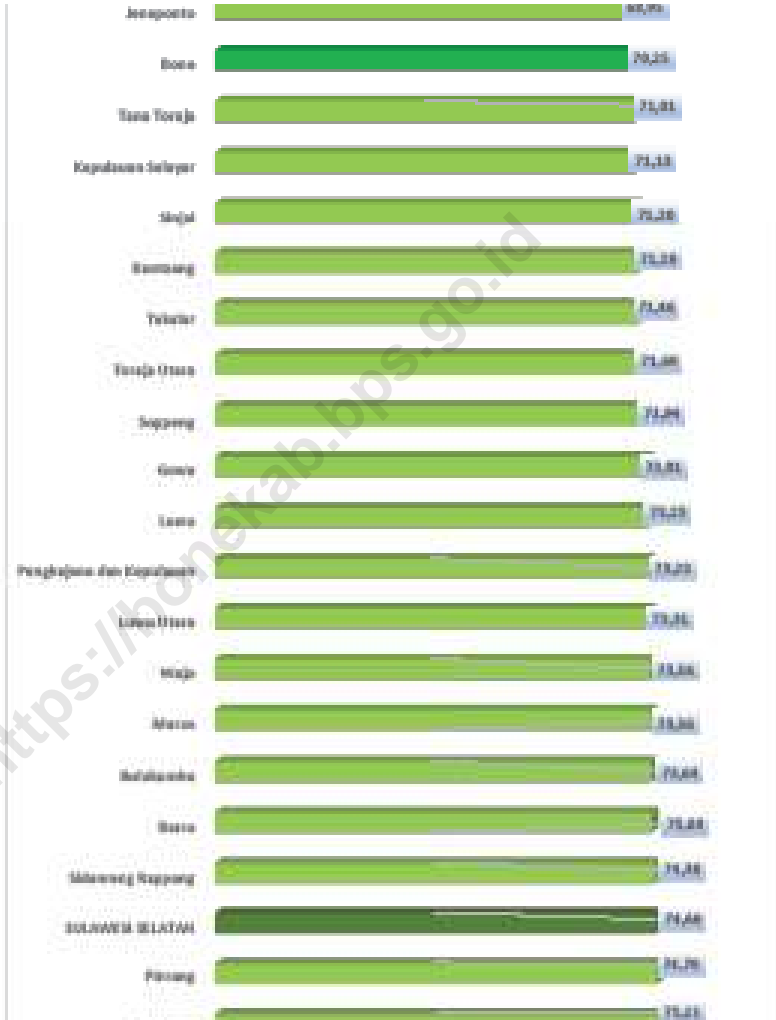
Jumlah Penduduk Menurut Kabupaten/Kota di Provinsi Sulawesi Selatan (ribu), 2023
Population by Regency/Municipality in Sulawesi Selatan Province (thousand), 2023



Sumber/Source: BPS Provinsi Sulawesi Selatan, Proyeksi Penduduk/ BPS - Sulawesi Selatan Province, Population Projection

Gambar 13.2
Figures

Indeks Pembangunan Manusia Menurut Kabupaten/ Kota di Provinsi Sulawesi Selatan, 2023
HDI by Regency/Municipality in Sulawesi Selatan Province, 2023



Sumber/Source: Badan Pusat Statistik, Survei Sosial Ekonomi Nasional Maret/BPS-Statistics Indonesia, March National Socioeconomic Survey

Tabel
Table 13.1

Jumlah Penduduk Menurut Kabupaten/Kota di Provinsi Sulawesi Selatan (ribu), 2019–2023
Population by Regency/Municipality in Sulawesi Selatan Province (thousand), 2019–2023

Kabupaten/Kota Regency/Municipality	2019 ¹	2020 ¹	2021 ²	2022 ³	2023 ³
(1)	(2)	(3)	(4)	(5)	(6)
Kepulauan Selayar	135,62	137,07	137,97	139,15	141,18
Bulukumba	420,60	437,61	440,09	443,29	450,33
Bantaeng	187,63	196,72	197,89	199,40	203,14
Jeneponto	363,79	401,61	405,51	410,64	414,48
Takalar	298,69	300,85	302,70	305,08	312,81
Gowa	772,68	765,84	773,32	783,17	801,11
Sinjai	244,13	259,48	261,37	263,83	267,54
Maros	353,12	391,77	396,92	403,77	407,92
Pangkajene Kepulauan	335,51	345,78	348,23	351,43	355,61
Barru	174,32	184,45	185,53	186,91	187,95
Bone	758,59	801,78	806,75	813,19	823,08
Soppeng	226,99	235,17	235,57	236,05	238,24
Wajo	397,81	379,08	379,40	379,71	386,54
Sidrap	301,97	319,99	323,19	327,42	327,92
Pinrang	377,12	403,99	407,37	411,80	419,34
Enrekang	206,39	225,17	227,52	230,62	234,57
Luwu	362,03	365,61	367,45	369,82	379,30
Tana Toraja	234,00	280,79	285,18	291,05	289,45
Luwu Utara	312,88	322,92	325,05	327,82	333,78
Luwu Timur	299,67	296,74	300,51	305,52	308,53
Toraja Utara	231,21	261,09	264,15	268,20	273,34
Makassar	1.526,68	1.423,88	1.427,62	1.432,19	1.454,96
Pare-pare	145,18	151,45	152,92	154,85	158,43
Palopo	184,61	184,68	187,33	190,87	192,76
Sulawesi Selatan	8.851,24	9.073,51	9.139,53	9.225,75	9.362,29

Catatan/Note: ¹ Hasil Proyeksi Penduduk SP2010/The result of Population Projection of Population Census 2010
² Hasil Sensus Penduduk (SP) 2021 (September)/The Result of 2021 Population Census (September)
³ Hasil Proyeksi Penduduk Interim 2021–2023 (Pertengahan tahun/Juni)/The result of Interim Population Projection 2021–2023 (mid year/June)

Sumber/Source: BPS/BPS-Statistics Indonesia

Tabel
Table 13.2

Laju Pertumbuhan Produk Domestik Regional Bruto Atas Dasar Harga Konstan 2010 Menurut Kabupaten/Kota di Provinsi Sulawesi Selatan (persen), 2019–2023
Rate of Growth of Gross Domestic Products at 2010 Constant Market Prices by Regency/Municipality in Sulawesi Selatan Province (percent), 2019–2023

Kabupaten/Kota Regency/Municipality	2019	2020	2021	2022	2023
(1)	(2)	(3)	(4)	(5)	(6)
Kepulauan Selayar	7,68	-1,78	4,02	3,67	3,68
Bulukumba	5,49	0,43	4,76	3,81	4,11
Bantaeng	10,75	0,52	8,86	15,45	5,56
Jeneponto	5,47	0,16	5,40	3,81	1,90
Takalar	6,87	-0,61	5,05	4,64	3,86
Gowa	7,46	1,76	7,26	4,59	5,82
Sinjai	6,12	1,55	5,23	4,87	5,71
Maros	1,24	-10,87	1,36	9,13	5,00
Pangkajene Kepulauan	6,41	-1,69	3,46	4,93	4,75
Barru	7,41	0,87	4,77	5,11	3,51
Bone	7,01	-0,25	5,53	5,23	3,77
Soppeng	7,69	2,19	6,15	6,18	3,33
Wajo	4,06	-1,17	6,77	2,38	1,43
Sidrap	4,65	-0,59	5,54	4,86	3,28
Pinrang	6,53	0,44	5,04	4,52	2,18
Enrekang	5,43	1,25	6,36	3,71	2,33
Luwu	6,26	1,30	6,03	5,69	5,64
Tana Toraja	7,22	-0,28	5,19	5,12	3,66
Luwu Utara	7,11	-0,59	3,90	4,54	5,12
Luwu Timur	1,17	1,46	-1,39	1,99	9,66
Toraja Utara	7,56	0,17	4,05	5,27	3,94
Makassar	8,79	-1,27	4,47	5,40	5,31
Pare-pare	6,65	-0,08	4,41	5,93	3,88
Palopo	6,75	0,45	5,41	5,83	4,34
Sulawesi Selatan	6,91	-0,71	4,65	5,09	4,51

Sumber/Source: BPS Provinsi Sulawesi Selatan, berbagai sensus, survei, dan sumber lain/ BPS -Sulawesi Selatan Province, various census, survey, and other sources

Tabel
Table 13.3**Jumlah Penduduk Miskin Menurut Kabupaten/Kota di
Provinsi Sulawesi Selatan (ribu), 2019–2023**
**Number of Poor Population by Regency/Municipality in
Sulawesi Selatan Province (thousand), 2019–2023**

Kabupaten/Kota Regency/Municipality	2019	2020	2021	2022	2023
(1)	(2)	(3)	(4)	(5)	(6)
Kepulauan Selayar	17,36	17,04	16,93	16,74	16,89
Bulukumba	30,49	30,00	31,31	31,29	30,65
Bantaeng	16,91	16,84	17,78	17,22	17,49
Jeneponto	54,05	53,24	52,35	50,59	48,32
Takalar	25,93	25,38	24,60	24,75	25,01
Gowa	57,99	57,68	58,66	57,96	59,10
Sinjai	22,27	22,06	21,69	21,67	21,14
Maros	34,85	34,62	34,11	33,90	34,96
Pangkajene Kepulauan	47,07	47,12	48,40	47,53	46,06
Barru	14,92	14,44	15,18	14,73	14,88
Bone	76,25	81,33	79,64	80,34	80,12
Soppeng	16,45	17,23	17,27	17,21	17,21
Wajo	27,48	27,69	26,22	26,75	27,54
Sidrap	14,44	15,36	15,25	15,56	15,75
Pinrang	31,85	33,56	33,51	33,64	34,23
Enrekang	25,40	25,25	26,13	26,15	26,97
Luwu	46,18	46,04	46,26	46,50	47,67
Tana Toraja	26,87	28,41	29,33	29,31	30,23
Luwu Utara	42,48	42,20	43,15	42,29	40,79
Luwu Timur	20,83	20,82	20,99	20,89	21,57
Toraja Utara	28,64	27,88	28,39	27,79	29,14
Makassar	65,12	69,98	74,69	71,83	80,32
Pare-pare	7,62	7,96	7,93	8,01	7,98
Makassar	14,37	14,71	15,21	14,78	14,85
Sulawesi Selatan	767,80	776,83	784,98	777,44	788,85

Sumber/Source: Badan Pusat Statistik, Survei Sosial Ekonomi Nasional Maret/BPS-Statistics Indonesia, March National Socioeconomic Survey

Tabel
Table 13.4

**Indeks Pembangunan Manusia Menurut Kabupaten/Kota
di Provinsi Sulawesi Selatan, 2019–2023**
*Human Development Index by Regency/Municipality in
Sulawesi Selatan Province, 2019–2023*

Kabupaten/Kota Regency/Municipality	2019 ¹	2020 ²	2021 ²	2022 ²	2023 ²
(1)	(2)	(3)	(4)	(5)	(6)
Kepulauan Selayar	66,91	69,29	69,68	70,27	71,13
Bulukumba	68,28	71,37	72,02	72,75	73,64
Bantaeng	68,30	69,45	69,71	70,41	71,28
Jeneponto	64,00	67,22	67,54	68,13	68,95
Takalar	66,94	69,84	70,25	70,86	71,46
Gowa	69,66	71,58	71,74	72,44	73,01
Sinjai	67,05	69,86	70,02	70,60	71,20
Maros	69,50	71,77	72,32	72,92	73,56
Pangkajene Kepulauan	68,29	71,31	71,81	72,41	73,23
Barro	70,60	72,43	72,56	72,96	73,80
Bone	65,67	68,46	68,81	69,43	70,25
Soppeng	68,26	70,01	70,33	71,05	71,94
Wajo	69,05	71,57	72,05	72,69	73,56
Sidrap	71,05	73,07	73,39	73,81	74,38
Pinrang	71,12	73,27	73,46	73,90	74,70
Enrekang	72,66	73,98	74,13	74,61	75,11
Luwu	70,39	71,58	71,92	72,42	73,23
Tana Toraja	68,25	69,05	69,78	70,16	71,01
Luwu Utara	69,46	71,53	71,99	72,48	73,31
Luwu Timur	72,80	74,71	74,83	75,41	75,84
Toraja Utara	69,23	69,80	70,22	70,83	71,69
Makassar	82,25	83,58	84,00	84,45	84,85
Pare-pare	77,62	79,20	79,56	79,87	80,36
Palopo	77,98	79,39	79,72	80,24	80,77
Sulawesi Selatan	71,66	73,08	73,38	73,96	74,60

Catatan/Note: 1 : Umur Harapan Hidup Hasil SP2010
2 : Umur Harapan Hidup Hasil Long Form SP2020

Sumber/Source: Badan Pusat Statistik, Seri Berita Resmi Statistik Indeks Pembangunan Manusia/BPS-Statistics Indonesia, Series of Press Releases of Human Development Index

Tabel
Table 13.5**Angka Harapan Hidup (AHH) Menurut Kabupaten/Kota di
Provinsi Sulawesi Selatan (tahun), 2019–2023**
*Life Expectancy Age by Regency/Municipality in Sulawesi
Selatan Province, 2019–2023*

Kabupaten/Kota <i>Regency/Municipality</i>	2019¹	2020²	2021²	2022²	2023²
(1)	(2)	(3)	(4)	(5)	(6)
Kepulauan Selayar	68,34	73,08	73,38	73,96	74,60
Bulukumba	67,69	69,29	69,68	70,27	71,13
Bantaeng	70,42	71,37	72,02	72,75	73,64
Jeneponto	66,24	69,45	69,71	70,41	71,28
Takalar	67,01	67,22	67,54	68,13	68,95
Gowa	70,37	69,84	70,25	70,86	71,46
Sinjai	67,17	71,58	71,74	72,44	73,01
Maros	68,98	69,86	70,02	70,60	71,20
Pangkajene Kepulauan	66,49	71,77	72,32	72,92	73,56
Barru	68,91	71,31	71,81	72,41	73,23
Bone	66,88	72,43	72,56	72,96	73,80
Soppeng	69,43	68,46	68,81	69,43	70,25
Wajo	67,17	70,01	70,33	71,05	71,94
Sidrap	69,59	71,57	72,05	72,69	73,56
Pinrang	69,39	73,07	73,39	73,81	74,38
Enrekang	70,83	73,27	73,46	73,90	74,70
Luwu	70,19	73,98	74,13	74,61	75,11
Tana Toraja	73,15	71,58	71,92	72,42	73,23
Luwu Utara	68,31	69,05	69,78	70,16	71,01
Luwu Timur	70,38	71,53	71,99	72,48	73,31
Toraja Utara	73,35	74,71	74,83	75,41	75,84
Makassar	72,00	69,80	70,22	70,83	71,69
Pare-pare	71,18	83,58	84,00	84,45	84,85
Palopo	70,79	79,20	79,56	79,87	80,36
Sulawesi Selatan	70,43	79,39	79,72	80,24	80,77

Catatan/Note: 1 : Umur Harapan Hidup Hasil SP2010

2 : Umur Harapan Hidup Hasil Long Form SP2020

Sumber/Source: Badan Pusat Statistik, Seri Berita Resmi Statistik Indeks Pembangunan Manusia/BPS-Statistics Indonesia, Series of Press Releases of Human Development Index

Tabel
Table 13.6

**Tingkat Pengangguran Menurut Kabupaten/Kota di
Provinsi Sulawesi Selatan (tahun), 2019–2023**
**Unemployment Rate by Regency/Municipality in Sulawesi
Selatan Province, 2019–2023**

Kabupaten/Kota Regency/Municipality	2019	2020	2021	2022	2023
(1)	(2)	(3)	(4)	(5)	
Kepulauan Selayar	1,10	2,44	2,81	1,49	1,98
Bulukumba	3,06	3,42	3,14	1,26	1,31
Bantaeng	3,65	4,27	4,07	2,72	3,71
Jeneponto	1,99	2,31	2,38	2,21	2,13
Takalar	3,78	4,16	3,93	2,63	3,58
Gowa	4,35	6,44	4,30	3,26	3,43
Sinjai	2,17	2,65	2,61	1,80	1,69
Maros	4,42	6,28	6,30	5,04	3,64
Pangkajene Kepulauan	4,99	5,18	5,86	5,23	5,05
Barru	5,39	6,39	6,74	5,32	5,89
Bone	3,01	3,20	4,15	2,27	2,88
Soppeng	3,24	4,42	3,92	3,40	4,34
Wajo	3,00	4,33	4,32	2,54	2,10
Sidrap	4,35	5,91	4,93	3,56	3,29
Pinrang	2,91	4,19	4,06	2,79	3,64
Enrekang	2,15	2,44	2,34	0,58	1,53
Luwu	4,38	4,94	4,80	3,85	3,70
Tana Toraja	2,55	2,60	3,09	2,32	3,37
Luwu Utara	2,76	3,01	3,91	2,81	2,63
Luwu Timur	3,81	4,46	4,96	4,48	5,42
Toraja Utara	2,86	3,17	2,61	1,99	2,60
Makassar	9,83	15,92	13,18	11,82	10,60
Pare-pare	6,17	7,14	6,72	5,60	5,86
Makassar	9,67	10,37	8,83	8,20	7,81
Sulawesi Selatan	4,62	6,31	5,72	4,51	4,33

Sumber/Source: Badan Pusat Statistik, Survei Angkatan Kerja Nasional (Sakernas) Agustus/BPS-Statistics Indonesia, August National

Tabel
Table 13.7**Indeks Harga Konsumen (IHK) 5 Kota di Provinsi Sulawesi Selatan, 2019–2023**
Consumer Price Indices (CPI) of 5 Cities in Sulawesi Selatan Province, 2019–2023

Kota City	2019	2020	2021	2022	2023
(1)	(2)	(3)	(4)	(5)	(6)
Bulukumba	144,75	106,71	109,02	108,76	116,67
Bone	135,06	104,32	106,68	114,77	115,77
Makassar	140,02	105,54	107,92	118,89	117,49
Pare-pare	131,91	104,47	108,74	117,98	118,55
Palopo	136,62	104,49	107,58	124,05	115,60
Sulawesi Selatan	139,08	105,38	107,91	118,61	117,35

Sumber/Source: Badan Pusat Statistik, Survei Harga Konsumen/BPS-Statistics Indonesia, Consumer Price Survey

Tabel
Table 13.8

Laju Inflasi 5 Kota di Provinsi Sulawesi Selatan, 2019–2023
Inflation Rate of 5 Cities in Sulawesi Selatan Province, 2019–2023

Kota City	2019	2020	2021	2022	2023
(1)	(2)	(3)	(4)	(5)	(6)
Bulukumba	2,25	2,30	2,16	4,92	2,78
Bone	1,64	1,89	2,26	7,36	2,84
Makassar	2,43	2,13	2,26	5,09	2,89
Pare-pare	2,45	1,61	4,09	6,31	2,22
Palopo	1,91	1,21	2,96	7,48	2,21
Sulawesi Selatan	2,35	2,04	2,40	5,48	2,81

Sumber/Source: Badan Pusat Statistik, Survei Harga Konsumen/BPS-Statistics Indonesia, Consumer Price Survey

DAFTAR PUSTAKA
REFERENCES

- Kuntaro, M.Ninik. 2007. *Cermat dalam Berbahasa dan Teliti dalam Berpikir*. Jakarta: Mitra Wacana Media.
- Abdullah T. & A. Rauf. 2011. *Karakteristik Populasi dan Serangan Penggerek Jagung Asia, *Ostrinia furnacalis* (Lepidoptera: Pyralidae), dan Hubungannya dengan Kehilangan Hasil*. Jurnal Fitomedika 7(3): 175–181.

<https://bonekab.bps.go.id>

ST 2023
SENSUS PERTANIAN

BerAKHLAK
Berakhlak di Perekonomian, Aspek, Ketahanan, Kompetitifitas
CENSUS OF AGRICULTURE

bangga
melayani
bangsa

DATA

MENCERDASKAN BANGSA

Enlighten The Nation



**BADAN PUSAT STATISTIK
KABUPATEN BONE
BPS-STATISTICS BONE REGENCY**

Jln. Dr. Wahidin Sudiro Husodo No. 4 Watampone, 92733
Telp. (0481) 21054 fax (0481) 25220
Email : bps7311@bps.go.id, Website : <https://bonekab.bps.go.id>

