

Katalog : 1101002.1275.210



STATISTIK DAERAH KECAMATAN MEDAN BELAWAN 2016



**BADAN PUSAT STATISTIK
KOTA MEDAN**

***STATISTIK DAERAH
KECAMATAN MEDAN BELAWAN
2016***

<http://medan.go.id>

STATISTIK DAERAH KECAMATAN MEDAN BELAWAN 2016

ISSN :

No. Publikasi : 1275.1546

Katalog BPS : 1101002.1275.210

Ukuran Buku : 18,8 x 25,7 cm

Jumlah Halaman : (vi + 24) halaman

Naskah :

Koordinator Statistik Kecamatan Medan Belawan

Penyunting :

Seksi Neraca Wilayah dan Analisis Statistik

Gambar Kulit :

Seksi Neraca Wilayah dan Analisis Statistik

Diterbitkan Oleh :

Badan Pusat Statistik Kota Medan

Dilarang mengumumkan, mendistribusikan, mengomunikasikan, dan/atau menggandakan sebagian atau seluruh isi buku ini untuk tujuan komersial tanpa izin tertulis dari Badan Pusat Statistik



Kata Sambutan



Dengan memanjatkan puji syukur kepada Tuhan Yang Maha Esa BPS Kota Medan dapat menerbitkan Publikasi Statistik Daerah Kecamatan Medan Belawan 2016, publikasi ini merupakan publikasi pertama yang diterbitkan oleh BPS Kota Medan.

Dalam publikasi ini memuat data dan indikator-indikator terpilih yang dianggap dapat mewakili keadaan sosial, ekonomi dan demografi Kecamatan Medan Belawan dan juga publikasi ini lebih menekankan pada analisis datanya.

Publikasi ini diharapkan dapat dimanfaatkan baik oleh pemerintah, swasta, mahasiswa dan masyarakat sebagai dasar perencanaan, evaluasi dan monitoring pembangunan di Kecamatan Medan Belawan ini.

Akhirnya segala kritik dan saran dari pengguna data sangat diharapkan demi penyempurnaan publikasi ini dimasa datang dan semoga publikasi ini bermanfaat.

Medan, September 2016

Kepala Badan Pusat Statistik
Kota Medan

Herman, SE, M.Si

Kata Pengantar

Publikasi Statistik Daerah Kecamatan Medan Belawan 2016 diterbitkan oleh Badan Pusat Statistik Kota Medan berisi berbagai data dan informasi terpilih seputar Kecamatan Medan Belawan yang dianalisis secara sederhana untuk membantu pengguna data memahami perkembangan serta potensi yang ada di Kecamatan Medan Belawan.

Publikasi ini diterbitkan untuk melengkapi publikasi-publikasi statistik yang sudah terbit secara rutin setiap tahun. Berbeda dengan publikasi-publikasi yang sudah ada, publikasi ini lebih menekankan pada analisis.

Materi yang disajikan dalam publikasi ini memuat berbagai informasi/indikator terpilih yang terkait dengan pembangunan berbagai sektor di Kecamatan Medan Belawan dan diharapkan dapat menjadi bahan rujukan/kajian dalam perencanaan dan evaluasi kegiatan pembangunan.

Kritik dan saran konstruktif berbagai pihak kami harapkan untuk penyempurnaan penerbitan mendatang. Semoga publikasi ini mampu memenuhi tuntutan kebutuhan data statistik

Medan, September 2016

Koordinator Statistik Kecamatan
Medan Belawan

Agus Setiaji

DAFTAR ISI

1. Geografi	1
2. Pemerintahan	2
3. Penduduk	3
4. Ketenagakerjaan	5
5. Pendidikan	6
6. Kesehatan	7
7. Perumahan	9
8. Hotel dan Pariwisata	10
9. Perbankan dan Investasi	11
Lampiran Tabel	12

Luas wilayah Kecamatan Medan Belawan sekitar 21,82 km² atau sekitar 9,90 persen dari total luas wilayah Kota Medan.

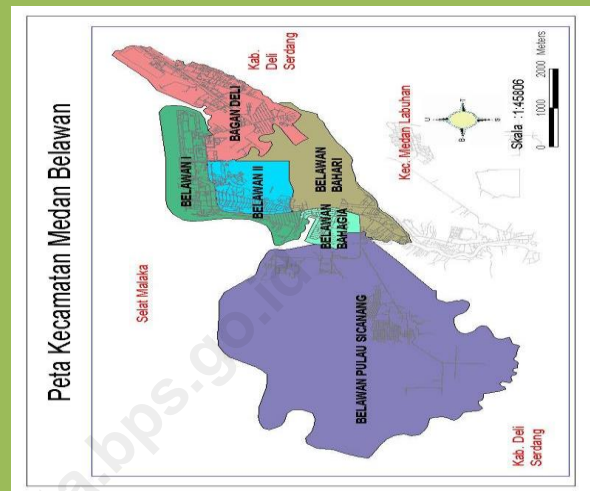
Kecamatan Medan Belawan merupakan Kecamatan di Kota Medan yang mempunyai luas wilayah sekitar 21,82 km² dengan ketinggian wilayah 3 meter di atas permukaan laut.

Secara geografis, di sebelah Utara berbatasan langsung dengan Selat Malaka, sebelah Selatan berbatasan dengan Kecamatan Medan Labuhan, sebelah Timur dan sebelah Barat berbatasan dengan Kabupaten Deli Serdang.

Kelurahan Belawan Pulau Sicanang merupakan kelurahan terluas di Kecamatan Medan Belawan yaitu sekitar 15,10 km² atau sebesar 69,20 persen dari total luas Kecamatan Medan Belawan, sedangkan kelurahan dengan wilayah terkecil yaitu Kelurahan Belawan Bahagia dengan luas wilayah hanya 0,54 km² atau sebesar 2,47 persen dari luas wilayah Kecamatan Medan Belawan secara total.

Ditinjau dari jarak antara kantor kelurahan dan kantor kecamatan, kantor Kelurahan Belawan Sicanang memiliki jarak terjauh dari kantor Kecamatan Medan Belawan yaitu sekitar 3 km sedangkan yang terdekat yaitu kantor Kelurahan Belawan II yaitu sekitar 0.50 km.

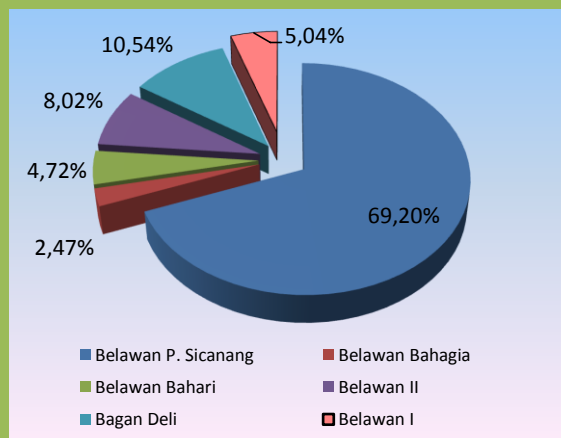
Peta Kecamatan Medan Belawan



***** Tahukah Anda**

Jarak kantor Kecamatan Medan Belawan ke kantor Walikota Medan yaitu sekitar 23 km.

Luas Wilayah Kecamatan Medan Belawan Dirinci menurut Kelurahan (%)



2

PEMERINTAHAN

Wilayah Administrasi Kecamatan Medan Belawan terdiri dari 6 kelurahan dan 143 lingkungan

Jumlah Wilayah Administrasi di Kecamatan Medan Belawan

Wilayah Administrasi	2015	2016
Kelurahan	6	6
Lingkungan	143	143

Sumber: Kec. Medan Belawan Dalam Angka

*** *Tahukah Anda*

Terdapat 6 orang Linmas di Kecamatan Medan Belawan pada tahun 2015.

Jumlah PNS dilingkungan Kecamatan Medan Belawan

GOLONGAN/ RUANG	2015
Golongan I	1
Golongan II	26
Golongan III	91
Golongan IV	4
Lainnya	19
Jumlah	141

Sumber: Kec. Medan Belawan Dalam Angka

Kecamatan Medan Belawan dipimpin oleh seorang Camat, saat ini terdiri dari 6 kelurahan yang terbagi atas 143 lingkungan.

Tahun 2015, Kecamatan Medan Belawan memiliki total 141 Pegawai Negeri Sipil yang sebagian besar dialokasikan di kantor-kantor kelurahan yakni sebanyak 42 pegawai.

Bila dirinci menurut golongan, pada tahun 2015 dari 42 pegawai negeri sipil di kantor-kantor kelurahan se Kecamatan Medan Belawan, ternyata sebagian besar pegawai negeri sudah bergolongan III yaitu sebanyak 30 pegawai.

Jumlah pegawai negeri sipil terbanyak berada di Kelurahan Belawan Bahari yaitu sebanyak 9 orang, sedangkan kelurahan yang mempunyai pegawai negeri sipil sedikit ada terdapat di Kelurahan Belawan Pulau Sicanang dan Kelurahan Belawan I yaitu masing masing sebanyak 5 orang.

PENDUDUK

Jumlah penduduk Kecamatan Medan Belawan tahun 2015 sebanyak 98.020 jiwa terdiri dari 48.394 jiwa penduduk laki-laki dan 49.626 jiwa penduduk perempuan

3

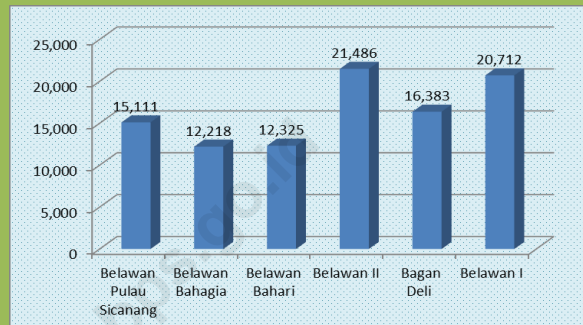
Pada tahun 2015 jumlah penduduk Kecamatan Medan Belawan sebanyak 98.113 jiwa penduduk dimana penduduk terbanyak berada di Kelurahan Belawan II yaitu sebanyak 21.484 jiwa, sedangkan jumlah penduduk paling sedikit terdapat di Kelurahan Belawan Bahagia yaitu sebanyak 12.217 jiwa.

Bila dibandingkan antara jumlah penduduk serta luas wilayahnya, maka Kelurahan Belawan Bahagia merupakan kelurahan terpadat yaitu 12.218 jiwa tiap km².

Jumlah Penduduk Kecamatan Medan Belawan pada tahun 2015 sebanyak 98.113 jiwa penduduk terdiri dari 48.463 jiwa penduduk laki-laki dan 49.650 jiwa perempuan.

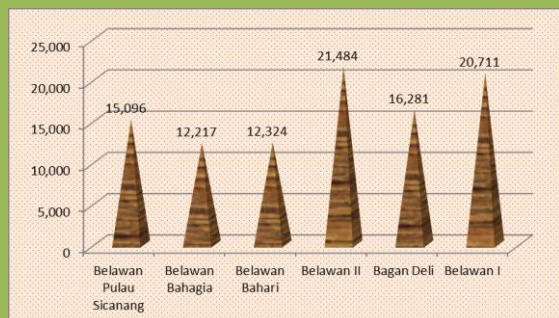
Berdasarkan kelompok umur, pada tahun 2015 distribusi penduduk Kecamatan Medan Belawan lebih banyak pada usia produktif. Tercatat sebanyak 1.168 penduduk yang lahir sepanjang tahun 2015 di Kecamatan Medan Belawan, sedangkan yang meninggal sebanyak 245 orang.

Kepadatan Penduduk Kecamatan Medan Belawan Tahun 2015 (jiwa/km²)



Sumber: Kecamatan Medan Belawan Dalam Angka 2016

Jumlah Penduduk Kecamatan Medan Belawan Tahun 2015



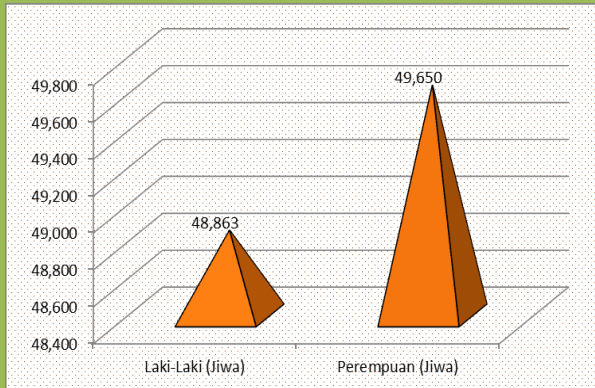
Sumber: Kecamatan Medan Belawan Dalam Angka 2016

3

PENDUDUK

Kepadatan penduduk Kecamatan Medan Belawan sebesar 4.386 jiwa/km², sedangkan jumlah rumah tangga pada tahun 2015 tercatat sebanyak 21.282 rumah tangga.

Jumlah Penduduk Kecamatan Medan Belawan Tahun 2015 (jiwa)



Sumber: Kec. Medan Belawan Dalam Angka 2016

Banyaknya Mutasi dan Mutandis di Kecamatan Medan Belawan Menurut Kelurahan Tahun 2015 (jiwa)

Kelurahan	Lahir	Mati	Datang	Pindah
(1)	(2)	(3)	(4)	(5)
Belawan P.Sicanang	165	45	192	112
Belawan Bahagiai	174	32	187	86
Belawan Bahari	181	42	224	76
Belawan II	212	38	245	123
Bagan Deli	302	45	321	67
Belawan I	134	43	234	102
MEDAN BELAWAN	1.168	245	1.403	566

Sumber: Kec. Medan Belawan Dalam Angka 2016

Dari sisi mobiltas penduduk, di Kecamatan Medan Belawan ini tidak terlalu ramai yakni selama tahun 2015 tercatat hanya 1.403 orang datang dan 566 orang pindah dari kecamatan ini.

Jumlah Rumah Tangga pada tahun 2015 tercatat sebanyak 21.885 rumah tangga dimana rumah tangga terbanyak berada pada Kelurahan Belawan II yaitu sebanyak 4.964 rumah tangga, sedangkan jumlah rumah tangga yang paling sedikit terdapat pada Kelurahan Belawan Bahagiai yaitu hanya sebanyak 2.735 rumah tangga.

*** *Tahukah Anda*

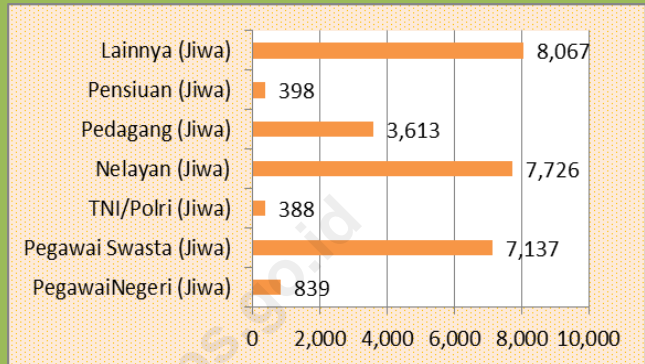
Sex ratio Kecamatan Medan Belawan sebesar 104,54 tahun 2015 yang berarti pada setiap 100 orang penduduk perempuan terdapat 104 orang penduduk laki-laki.



Dari total jumlah penduduk Kecamatan Medan Belawan pada tahun 2015, tercatat sebanyak 25.168 orang yang bekerja.

Sebanyak 839 orang atau 3,55 persen bekerja sebagai pegawai negeri, sebanyak 7.137 orang atau 29,22 persen bekerja sebagai pegawai swasta, sebanyak 388 orang atau 1,42 persen bekerja sebagai TNI/POLRI, sebanyak 4.726 orang atau 19,14 persen bekerja sebagai nelayan, sebanyak 3.614 orang atau 14,31 persen bekerja sebagai pedagang, dan sebanyak 8.067 orang atau 30,48 persen bekerja pada kegiatan lainnya. sebanyak 398 orang atau 1,88 persen berstatus sebagai pensiunan

Komposisi Mata Pencaharian Penduduk Kecamatan Medan Belawan Tahun 2015 (jiwa)



Sumber: Kec. Medan Belawan Dalam Angka 2016

***** Tahukah Anda**

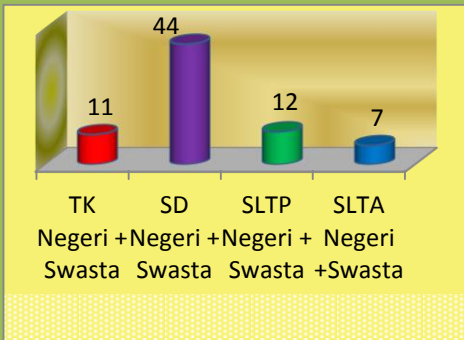
Persentase terbesar penduduk yang bekerja di Kecamatan Medan Belawan pada tahun 2015 adalah bekerja pada kegiatan lainnya yaitu sebesar 30,48 persen.

5

PENDIDIKAN


Terdapat 73 sekolah pada tahun 2015 di Kecamatan Medan Belawan yang terdiri dari 13 TK, 44 SD, 12 SLTP dan 7 SLTA.

Jumlah Sekolah di Kecamatan Medan Belawan Tahun 2015



Sumber: Kec. Medan Belawan Dalam Angka 2016

Jumlah Guru dan Murid SD Negeri dan SD Swasta di Kecamatan Medan Belawan Tahun 2015



Sumber: Kec. Medan Belawan Dalam Angka 2016

Pada tahun 2015 tercatat ada sejumlah fasilitas pendidikan di Kecamatan Medan Belawan yaitu sebanyak 11 TK Swasta, 26 SD Negeri dan 18 SD Swasta, 1 SLTP Negeri dan 11 SLTP Swasta, 1 SLTA Negeri, 4 SMK Swasta, 3 SLTA Swasta.

Selain itu tercatat sebanyak 9.651 siswa bersekolah di SD Negeri, 5.277 siswa bersekolah di SD Swasta, pada tahun 2015 di Kecamatan Medan Belawan.

Jumlah guru yang mengajar di SD negeri di Kecamatan Medan Belawan Tahun 2015 sebanyak 354 orang, serta sebanyak 241 orang guru mengajar di SD Swasta.

*** *Tahukah Anda*

Pada tahun 2015 rasio guru SD terhadap Murid SD sebesar 40 di Kecamatan Medan Belawan.



Fasilitas kesehatan yang ada di Kecamatan Medan Belawan belum dapat dikatakan banyak dan belum merata tersebar di tiap kelurahannya. Tercatat bahwa pada tahun 2015 di Kecamatan Medan Belawan jumlah Rumah Sakit 2 unit dan jumlah Bidan 27 orang bidan. Dari sisi tenaga medis yang terdapat di Kecamatan Medan Belawan telah tersebar di masing-masing kelurahan dimana pendistribusiannya disesuaikan dengan kebutuhan masing-masing kelurahan.

Penduduk Kecamatan Medan Belawan tergolong sudah lebih banyak yang berpartisipasi dalam penekanan jumlah penduduk bila dibandingkan dengan tahun sebelumnya. Terlihat dari sejumlah wanita usia subur, lebih dari setengahnya sudah menggunakan alat kontrasepsi.

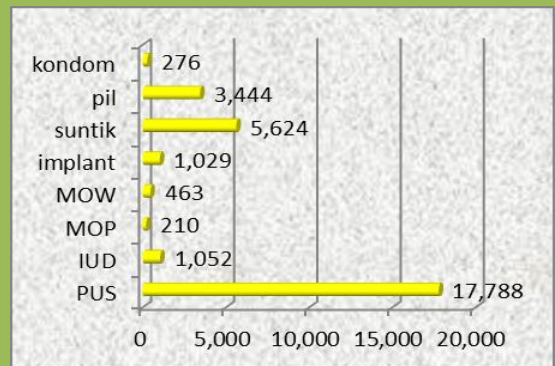
Pada tahun 2015 ada 7 alat kontrasepsi yang digunakan pasangan usia subur di Kecamatan Medan Belawan yaitu alat kontrasepsi pil 3.444, suntik sebanyak 5.624 orang, IUD 1.052, Implan 1.029, Kondom 276, MOW 463, serta pasangan usia subur yang menggunakan alat kontrasepsi MOP 210.

Statistik Kesehatan Kecamatan Medan Belawan Tahun 2010-2015

Jenis Fasilitas Kesehatan	2010	2015
Rumah Sakit	4	2
Puskesmas	1	1
Puskesmas Pembantu	6	5
Praktek Dokter	9	9
Praktek Bidan	6	6
Posyandu	80	80
Dokter	10	10
Bidan	21	27

Sumber: Kec. Medan Belawan Dalam Angka 2016

Jumlah Alat Kontrasepsi Yang Dipakai Menurut Jenis Alat Kontrasepsi Tahun 2015



Sumber: Kec. Medan Belawan Dalam Angka 2016

KESEHATAN

Jumlah fasilitas kesehatan di Kecamatan Medan Belawan minimal sudah memiliki satu fasilitas kesehatan di setiap kelurahan.

Jumlah Fasilitas Kesehatan menurut Kelurahan di Kecamatan Medan Belawan Tahun 2015

Kelurahan	Rmh sakit	Pus kes mas	Praktek Dokter	Praktek Bidan
Belawan P.Sicanang	0	0	0	4
Belawan Bahagiai	1	0	1	4
Belawan Bahari	0	0	0	3
Belawan II	0	1	3	6
Bagan Deli	0	0	1	4
Belawan I	1	0	5	6
Medan Belawan	2	1	10	27

Sumber: Kec. Medan Belawan Dalam Angka 2016

Jumlah Fasilitas Kesehatan menurut Kelurahan di Kecamatan Medan Belawan Tahun 2015

Kelurahan	Pos yandu	Dokter	Bidan
Belawan P.Sicanang	14	0	4
Belawan Bahagiai	13	1	4
Belawan Bahari	12	0	3
Belawan II	13	3	6
Bagan Deli	13	1	4
Belawan I	15	5	6
Medan Belawan	80	10	27

Sumber: Kec. Medan Belawan Dalam Angka 2016

Fasilitas Kesehatan di Kecamatan Medan Belawan belum tersebar keseluruhan Kelurahan. Sebanyak 2 Rumah Sakit tersebar pada tiga Kelurahan, di Kelurahan Belawan I terdapat 1 rumah sakit, 1 Rumah Sakit terdapat di Kelurahan Belawan Bahagia. Rumah Sakit yang berada di Kelurahan Belawan Sicanang (Rumah Sakit Kusta) telah tutup dan di pindahkan ke Kab. Serdang Bedagai. Di setiap kelurahan terdapat fasilitas kesehatan posyandu.

Ketersediaan tenaga kesehatan dan fasilitas kesehatan di Kecamatan Medan Belawan pada tahun 2015 terdapat 2 rumah sakit, 1 puskesmas, 5 puskesmas pembantu, 10 Praktek Dokter, 80 posyandu, serta 27 Praktek Bidan di Kecamatan ini.

Tenaga medis terbanyak terdapat di Kelurahan Belawan I sebanyak 5 orang dokter tetapi tidak terdapat satu orang pun dokter di Kelurahan Belawan Bahari, sama halnya di Kelurahan Belawan Pulau Sicanang pun tidak terdapat dokter.



Perusahaan industri di Medan Belawan sudah mulai bermunculan. Perusahaan industri di Kecamatan Medan Belawan lebih didominasi oleh industri rumah tangga. Pada tahun 2015 terdapat 16 industri besar sedang, 70 industri kecil dan 283 industri rumah tangga di Kecamatan Medan Belawan.

Jumlah Industri di Kecamatan Medan Belawan

Kelurahan	Besar/ sedang	Kecil	R. Tangga
Belawan P.Sicanang	3	4	47
Belawan Bahagjai	0	2	42
Belawan Bahari	1	27	39
Belawan II	1	9	66
Bagan Deli	8	15	32
Belawan I	3	13	57
Medan Belawan	16	70	283

Sumber: Kec. Medan Belawan Dalam Angka 2016

*** Tahukah Anda

Seluruh rumah tangga di Kecamatan Medan Belawan telah memiliki akses listrik PLN pada tahun 2015.

8

HOTEL & PARIWISATA

Pariwisata kurang memadai di Kecamatan Medan Belawan.

Statistik Restoran di Kecamatan Medan Belawan tahun 2015

Kelurahan	Restoran Rumah makan	Warung Makan
Belawan P.Sicanang	0	14
Belawan Bahagiai	0	18
Belawan Bahari	0	25
Belawan II	0	86
Bagan Deli	0	34
Belawan I	2	68
Medan Belawan	2	245

Sumber: Kec. Medan Belawan Dalam Angka 2016

Statistik Restoran di Kecamatan Medan Belawan tahun 2015

Kelurahan	Hotel	Bioskop	Night Club/ Karaoke	Bilyard
Belawan P.Sicanang	0	0	0	0
Belawan Bahagiai	0	0	0	0
Belawan Bahari	1	0	0	0
Belawan II	1	0	0	0
Bagan Deli	0	0	0	3
Belawan I	1	0	2	2
Medan Belawan	3	0	2	5

Sumber: Kec. Medan Belawan Dalam Angka 2016

Di Kecamatan Medan Belawan terdapat hotel sebanyak 3 buah. Masing masing 1 hotel pada tiga kelurahan yang terletak 1 hotel di Kelurahan Belawan Bahari dan 1 hotel di Kelurahan Belawan II dan 1 hotel di Kelurahan Belawan I. Tidak terdapat bioskop di Kecamatan Medan Belawan. Sarana hiburan lainnya yang ada di Kecamatan Medan Belawan berupa tempat bermain bilyard sebanyak 5 buah, night club/karaoke 2 buah, restoran ataupun rumah makan di Kecamatan ini sekitar 2 buah serta terdapat 245 warung makan.

Adapun terdapat sarana tempat permainan video game/play station yang ada di Kecamatan Medan Belawan sebanyak 13 buah.

***** Tahukah Anda**

Pada tahun 2015 di Kecamatan Medan Belawan tidak terdapat Bioskop

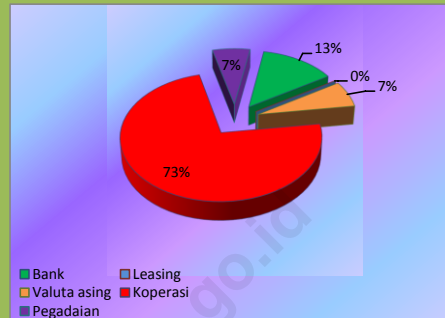
Ketersediaan fasilitas keuangan untuk menunjang kegiatan ekonomi di Kecamatan Medan Belawan belum merata di setiap kelurahan. Hanya terdapat 4 Bank, 1 perusahaan valuta asing, serta 1 pegadaian tidak ada perusahaan leasing di Medan Belawan.

Bank di Kecamatan Medan Belawan terdapat di Kelurahan Belawan II sebanyak 2 buah serta 2 buah Bank di Kelurahan Belawan I.

Untuk lembaga keuangan berupa koperasi banyak terdapat di Kecamatan ini terdapat 11 buah yang terletak di Kelurahan Belawan I sebanyak 4 buah dan 2 koperasi terdapat di Kelurahan Belawan P. Sicanang, Kelurahan Belawan II dan Kelurahan Bagan Deli, sedangkan 1 koperasi terdapat di Kelurahan Belawan Bahari.

Kelurahan	Kope rasi	Pega daian	Jumlah
Belawan P.Sicanang	2	0	2
Belawan Bahagiai	0	0	0
Belawan Bahari	1	0	1
Belawan II	2	0	2
Bagan Deli	2	0	2
Belawan I	4	1	12

Statistik Fasilitas Keuangan di Kecamatan Medan Belawan



*** Tahukah Anda

Pada tahun 2015 di Kecamatan Medan Belawan ada sebanyak 19 unit koperasi

Banyaknya Lembaga Keuangan di Kecamatan Medan Belawan Tahun 2015

Kelurahan	Bank	Leasing	Valuta Asing
Belawan P.Sicanang	0	0	0
Belawan Bahagiai	0	0	0
Belawan Bahari	0	0	0
Belawan II	2	0	0
Bagan Deli	0	0	0
Belawan I	2	0	1

Sumber: Kec. Medan Belawan Dalam Angka

**Tabel 1. Luas Wilayah Dirinci per Kelurahan
di Kecamatan Medan Belawan
Tahun 2015**

Kelurahan	Luas (Km ²)	Persentase terhadap Luas Kecamatan
(1)	(2)	(3)
1. Belawan Pulau Sicanang	15,10	69,20
2. Belawan Bahagia	0,54	2,47
3. Belawan Bahari	1,03	4,72
4. Belawan II	1,75	8,02
5. Bagan Deli	2,30	10,54
6. Belawan I	1,10	5,04
Medan Belawan	21,82	100,00

**Tabel 2. Jarak Kantor Lurah ke Kantor Camat
di Kecamatan Medan Belawan
Tahun 2015**

Kelurahan	Jarak ke Kantor Camat (Km)
(1)	(2)
1. Belawan Pulau Sicanang	3
2. Belawan Bahagia	1
3. Belawan Bahari	1,5
4. Belawan II	0,5
5. Bagan Deli	3
6. Belawan I	1
Rata-rata	1,67

**Tabel 3. Banyaknya Lingkungan dan Blok Sensus
Dirinci Menurut Kelurahan di Kecamatan Medan Belawan
Tahun 2015**

Kelurahan	Jumlah	
	Lingkungan	Blok Sensus
(1)	(2)	(3)
1. Belawan Pulau Sicanang	20	32
2. Belawan Bahagia	20	30
3. Belawan Bahari	13	30
4. Belawan II	44	57
5. Bagan Deli	15	37
6. Belawan I	31	57
Medan Belawan	143	243

**Tabel 4. Banyaknya Pegawai Negeri Menurut Golongan
Dirinci Menurut Kelurahan di Kecamatan Medan Belawan
Tahun 2015 (Jiwa)**

Kelurahan	Golongan					Jumlah
	I	II	III	IV	Lainnya	
(1)	(2)	(3)	(4)	(5)	(6)	(7)
1. Belawan Pulau Sicanang	0	0	4	0	1	5
2. Belawan Bahagia	0	0	5	0	3	8
3. Belawan Bahari	0	0	7	0	2	9
4. Belawan II	0	0	5	0	2	7
5. Bagan Deli	1	0	4	0	3	8
6. Belawan I	0	0	5	0	0	5
Medan Belawan	1	0	30	0	11	42

**Tabel 5. Jumlah Penduduk, Luas Kelurahan Kepadatan Penduduk
Dirinci Menurut Kelurahan di Kecamatan Medan Belawan
Tahun 2015**

Kelurahan	Jumlah Penduduk (Jiwa)	Luas Wilayah (Km ²)	Kepadatan Penduduk Per Km ²
(1)	(2)	(3)	(4)
1. Belawan Pulau Sicanang	15.096	15,10	15.111
2. Belawan Bahagia	12.217	0,54	12.218
3. Belawan Bahari	12.324	1,03	12.325
4. Belawan II	21.484	1,76	21.486
5. Bagan Deli	16.281	2,30	16.383
6. Belawan I	20.711	1,10	20.712
Medan Belawan	98.113	21,82	98.135

Tabel 6. Banyaknya Rumah Tangga, Penduduk dan Rata-rata Anggota Rumah Tangga Dirinci Menurut Kelurahan di Kecamatan Medan Belawan

Tahun 2015

Kelurahan	Banyaknya		Rata-rata anggota Rumah Tangga
	Rumah Tangga	Penduduk (Jiwa)	
(1)	(2)	(3)	(4)
1. Belawan Pulau Sicanang	3.391	15.096	4,49
2. Belawan Bahagia	2.735	12.217	4,50
3. Belawan Bahari	2.751	12.324	4,52
4. Belawan II	4.964	21.484	4,36
5. Bagan Deli	3.450	16.281	4,76
6. Belawan I	4.594	20.711	4.54
Medan Belawan	21.885	98.113	4,52

**Tabel 7. Jumlah Penduduk Menurut Jenis Kelamin Dirinci
Menurut Kelurahan di Kecamatan Medan Belawan
Tahun 2015**

Kelurahan	Jenis Kelamin		Jumlah (Jiwa)
	Laki-laki (Jiwa)	Perempuan (Jiwa)	
(1)	(2)	(3)	(4)
1. Belawan Pulau Sicanang	7.486	7.610	15.096
2. Belawan Bahagia	5.993	6.224	12.217
3. Belawan Bahari	6.053	6.271	12.324
4. Belawan II	10.433	11.051	21.484
5. Bagan Deli	8.202	8.709	16.281
6. Belawan I	10.296	10.415	20.711
Medan Belawan	48.463	49.650	98.113

**Tabel 8. Jumlah Penduduk Menurut Kelompok Umur dan Jenis Kelamin
di Kecamatan Medan Belawan
Tahun 2015**

Kelompok Umur	Jenis Kelamin		Jumlah (Jiwa)
	Laki-laki (Jiwa)	Perempuan (Jiwa)	
(1)	(2)	(3)	(4)
0-5	4.571	3.397	8.968
5-9	4.459	4.236	8.695
10-14	4.169	3.968	8.137
15-19	4.708	4.875	9.583
20-24	5.405	5.718	11.123
25-29	4.370	4.442	8.812
30-34	3.861	4.012	7.873
35-39	3.579	3.753	7.332
40-44	3.260	3.371	6.631
45-49	2.805	2.921	5.726
50-54	2.374	2.515	4.889
55-59	1.943	2.005	3.948
60-64	1.362	1.396	2.758
65-69	787	883	1.670
70-74	478	609	1.087
75+	332	549	881
Medan Belawan	48.463	49.650	98.113

**Tabel 9. Banyaknya Rumah Sakit, Puskesmas, Pustu dan BPU
Dirinci Menurut Kelurahan di Kecamatan Medan Belawan
Tahun 2015**

Kelurahan	Rumah Sakit	Puskes mas	Puskesmas Pembantu	BPU
(1)	(2)	(3)	(4)	(5)
1. Belawan Pulau Sicanang	0	0	1	1
2. Belawan Bahagia	1	0	1	0
3. Belawan Bahari	0	0	1	0
4. Belawan II	0	1	1	0
5. Bagan Deli	0	0	1	0
6. Belawan I	1	0	0	0
Medan Belawan	2	1	5	1

**Tabel 10. Jumlah Posyandu, Dokter dan Bidan Yang Melayani KB
Dirinci Menurut Kelurahan di Kecamatan Medan Belawan
Tahun 2015**

Kelurahan	Posyandu	Dokter	Bidan
(1)	(2)	(3)	(4)
1. Belawan Pulau Sicanang	14	0	4
2. Belawan Bahagia	13	1	4
3. Belawan	12	0	3
4. Belawan II	13	3	6
5. Bagan Deli	13	1	4
6. Belawan I	15	5	6
Medan Belawan	80	10	27

DATA

Mencerdaskan Bangsa

<http://medankota.bps.go.id>

ISBN 978-602-405-067-2



BADAN PUSAT STATISTIK KOTA MEDAN

Jl. Gaperta/Brigjend H. Abdul Manaf Lubis No.311 Medan
Telp. (061) 8449285; Fax. (061) 8449270
Email :bps1275@bps.go.id
Homepage :[http //medankota.bps.go.id](http://medankota.bps.go.id)