

Katalog: 1102001.3305140

KECAMATAN SRUWENG DALAM ANGKA

2016



**BADAN PUSAT STATISTIK
KABUPATEN KEBUMEN**

KECAMATAN SRUWENG DALAM ANGKA

2016



<http://kebumenkab.bps.go.id>

Kecamatan Sruweng Dalam Angka 2016

ISBN: 978-602-6849-30-4

No. Publikasi: 33050.1618

Katalog: 1102001.3305140

Ukuran Buku: 14,8 cm x 21 cm

Jumlah Halaman: xii + 128 halaman

Naskah:

Badan Pusat Statistik Kabupaten Kebumen

Gambar Kover oleh:

Badan Pusat Statistik Kabupaten Kebumen

Diterbitkan oleh:

© Badan Pusat Statistik Kabupaten Kebumen

Dicetak oleh:

CV. Puspita Warna

Dilarang mengumumkan, mendistribusikan, mengomunikasikan, dan/atau mengandakan sebagian atau seluruh isi buku ini untuk tujuan komersial tanpa izin tertulis dari Badan Pusat Statistik



KATA SAMBUTAN

Kecamatan Prembun Dalam Angka 2016 merupakan publikasi tahunan yang diterbitkan oleh BPS Kabupaten Kebumen. Disadari bahwa publikasi ini belum sepenuhnya memenuhi harapan pihak pemakai data khususnya para perencana, namun diharapkan dapat membantu melengkapi penyusunan rencana pembangunan di Kabupaten Kebumen.

Publikasi ini dapat terwujud berkat kerja sama dan bantuan dari berbagai pihak baik instansi pemerintah maupun swasta. Kepada semua pihak yang telah memberikan bantuan disampaikan penghargaan dan terima kasih yang sebesar –besarnya.

Walaupun publikasi ini telah disiapkan sebaik-baiknya, namun disadari masih ada kekurangan dan kesalahan yang terjadi. Untuk perbaikan publikasi ini, tanggapan dan saran yang bersifat konstruktif dari para pemakai sangat diharapkan.

Kebumen, Juni 2016

Kepala BPS

Kabupaten Kebumen

Mukhayin, S.Si.

<http://kebumenkab.bps.go.id>

KATA PENGANTAR

Buku Kecamatan Dalam Angka merupakan buku penyajian yang bersifat *series*, yang secara rutin diterbitkan oleh Koordinator Statistik Kecamatan. Demikian pula dengan tahun 2015 ini.

Terima kasih kepada semua pihak yang telah membantu proses penyelesaian buku ini. Mudah-mudahan apa yang disajikan dapat dipergunakan pada hal yang bermanfaat.

Kami mengharapkan saran dan masukan untuk penyempurnaan penerbitan buku ditahun yang akan datang.

Kebumen , Agustus 2016

KSK Sruweng



HARTONO

NIP. 19680128199030004

<http://kebumenkab.bps.go.id>

Daftar Isi

KATA SAMBUTANiii

KATA PENGANTAR v

Daftar Isi vii

BAB I GEOGRAFIS..... 3

 Tabel 1.1 : Letak Wilayah Desa/Kelurahan di Kecamatan
 Sruweng Tahun 2015 4

 Tabel 1.2 :Tabel jumlah dusun/dukuh dan klasifikasi desa di
 Kecamatan Sruweng Tahun 2015 5

 Tabel 1.3 : Tabel luas wilayah dan ketinggian wilayah di
 Kecamatan Sruweng Tahun 2015 6

 Tabel :1.4 Tabel perkiraan jarak desa ke kecamatan, ke
 kabupaten dan kondisi jalan desa Tahun 2015..... 7

 Tabel : 1.5 Tabel perkiraan jarak desa ke RSUD, ke kantor pos
 dan ke polsek Tahun 2015 8

 Tabel : 1.6 Tabel data keadaan sosial pemukiman penduduk
 Tahun 2015 9

 Tabel : 1.7 Tabel perkiraan jarak desa ke Kecamatan, ke
 Kabupaten dan kondisi jalan desa 10

 Tabel : 1.8 Tabel data hujan, jumlah bulan hujan dan suhu rata-
 rata Tahun 2015 11

 Tabel : 1. 9 Tabel tingkat kemiringan wilayah 12

 Tabel :1.10 Tabel tingkat kemasan dan Drainase 13

 Grafik Luas Wilayah Kecamatan Sruweng Dirinci per
 Desa 14

BAB II PEMERINTAHAN	15
Tabel : 2.4 Tabel Jumlah pengurus Kelembagaan Pemerintah desa	19
Tabel : 2.5 Tabel jumlah Prasarana didesa	20
Tabel : 2.6 Tabel jumlah RT,RW dan dusun	21
Tabel : 2.7 Tabel Jumlah blok sensus.....	22
Tabel :2.8 Tabel jumlah perkiraan tanah kas desa dirinci dalam satuan hektar	23
Tabel : 2.9 Tabel jumlah sarana dan prasarana keamanan ditingkat desa	24
Grafik banyaknya jumlah RT dan RW	26
Grafik Banyaknya Jumlah Hansip Dirinci Per Desa.....	26
BAB III. PENDUDUK	31
Tabel: 3.1 Luas Wilayah, Banyaknya Desa/Kelurahan, Rumahtangga, Penduduk Dan Rata-Rata Penduduk Per Km2, Per Rt Dan Per Rumah Tangga Di Kabupaten Kebumen Dirinci Per Desa/Kelurahan, 2015	32
Tabel :3.2 Penduduk Kecamatan Sruweng Dirinci Menurut Jenis Kelamin, Sex Ratio, Dan Persentase Persebaran Per Desa/Kelurahan, 2015.....	33
Tabel :3.4 Pertumbuhan Penduduk Di Kecamatan Srueweng Dirinci Menurut Desa/Kelurahan, 2013 - 2015	34
Tabel :3.7 Penduduk Kecamatan Sruweng Dirinci Menurut Kelompok Umur 5 (Lima) Tahunan Dan Jenis Kelamin Dirinci Per Desa/Kelurahan, 2015	38
BAB IV. PENDIDIKAN	51
Tabel : 4.1 Tabel jumlah TK/RA dan jumlah murid laki-laki dan perempuan.....	52

Tabel : 4.2 Tabel jumlah guru atau pengajar ditingkat TK/RA	53
Tabel : 4.3 Ratio guru terhadap sekolah murid terhadap guru, murid terhadap sekolah tingkat TK/RA.....	54
Tabel : 4.4 Tabel jumlah Sekolah Dasar, tahun berdiri, luas tanah & bangunan	55
Tabel : 4.5 Tabel jumlah sarana gedung dan kelas	56
Tabel : 4. 6 Tabel jumlah sarana meja dan kursi	57
Tabel : 4.7 Tabel jumlah sarana penunjang didalam kelas	58
Tabel: 4.8 Tabel jumlah GTT dan PIT tingkat Sekolah Desa..	59
Tabel : 4.9 Tabel jumlah guru kelas ditingkat SD	60
Tabel : 4.10 Tabel Jumlah Murid Sd Di Rinci Per Kelas	61
Tabel : 4.11 Tabel Jumlah Murid Sd Dirinci Per Kelas.....	62
Tabel: 4.12 Tabel banyaknya SLTP dan MTS.....	63
Grafik Banyak Guru Kelas Ditingkat Sekolah Dasar.....	64
.....	64
Grafik Banyaknya Guru Kelas Ditingkat RA/TK.....	64
BAB V. AGAMA.....	67
Tabel:5.1 Tabel jumlah Tempat Ibadah	68
Tabel :5.2 Tabel jumlah tanah wakaf menurut kegunaannya ..	69
Tabel:5.3 Tabel jumlah penerimaan zakat dan pengeluaran zakat fitrah.....	70
Tabel: 5.5Tabel jumlah kejadian NTCR(Nikah, Talak, Cerai, Rujuk)	72
Tabel :5.6 Tabel jumlah faktor-faktor yang menyebabkan cerai atau talak.....	73

Tabel :5.7 Tabel jumlah faktor-faktor yang menyebabkan cerai atau talak	74
Tabel: 5.8Tabel jumlah pengajian dan anggotanya yang aktif	75
Tabel :5.9 Tabel jumlah mushola ditempat umum menurut lokasinya.....	76
Grafik Jumlah Madrasah, Mushola, Masjid.....	77
Grafik Jumlah Kejadian nikah, talak dan cerai ditahun 2014	77
BAB VI. KESEHATAN.....	81
Tabel: 6.1Tabel Jumlah Fasilitas kesehatan di Kecamatan Sruweng	82
Tabel: 6.2Tabel jumlah dukun bayi terlatih dan tidak terlatih.....	83
Tabel: 6.3Tabel jumlah Tenaga Kesehatan.....	84
Tabel: 6.4Tabel jumlah APOTIK dan toko obat.....	85
Tabel: 6.5Tabel jumlah pengguna sarana air bersih	86
Tabel: 6.6Tabel jumlah angka kelahiran dan kematian bayi ditahun 2014.....	87
Tabel:6.7 Tabel jumlah cakupan imunisasi pada anak....	88
Tabel:6.8 Tabel jumlah tenaga medis dan sarana kesehatan yang ada di puskesmas per Agustus-Oktober 2014	89
Tabel :6.9Tabel jumlah ibu hamil, kesehatan bayi dan balita yang ada di Puskesmas per Agustus-Oktober 2014	90
Tabel:6.10 Tabel jumlah penderita cacat.....	91

Tabel:6.11 Tabel jumlah penderita cacat.....	92
Tabel:6.12 Tabel banyaknya tenaga medis yang ada di Rumah Sakit Umum PKU Kec. Sruweng	93
Tabel: 6.13 Tabel nama ruang dan tempat tidur pasien di RSUD PKU Sruweng	94
Tabel:6.14 Tabel jenis penyakit jumlah penderita Tahun 2014 dan 2014.....	95
Grafik angka kelahiran bayi tahun 2014 dirinci per desa	96
BAB VII. SOSIAL.....	99
Tabel: 7.1Tabel desa dialiri sungai dan penduduk disekitarnya di Kecamatan Sruweng 2014	100
Tabel : 7.2Tabel jumlah Keluarga Sejahtera dan Pra Sejahtera di Kecamatan Sreuweng 2014.....	101
Tabel : 7.3 T abel Jumlah Kepala Keluarga, Rumah Pengguna Listrik dan Lampu Minyak di Kecamatan Sruweng 2014	102
Grafik Keluarga Sejahtera dan Pra Sejahtera	103
.....	103
BAB VIII TRANSPORTASI.....	107
Tabel : 8.1 Tabel panjang jalan yang ada didesa di Kecamatan Sruweng 2014	108
Tabel : 8.2 Tabel prasarana jaln dan jembatan di Kecamatan Sruweng 2014	109
Tabel : 8.3Tabel jumlah terminal dan pangkalan ojek di Kecamatan Sruweng 2014	110
Tabel : 8.4Tabel perkiraan kepemilikan alat transportasi sepeda, sepeda motor dan mobil di Kecamatan Sruweng 2014.....	111
Grafik Panjang Jalan Desa.....	112

Grafik Banyaknya Alat Transportasi	112
BAB IX PERTANIAN	115
Tabel : 9.1 Tabel data curah hujan dan hari hujan di Kecamatan Sruweng 2014	116
Tabel : 9.2 Tabel penggunaan lahan di Kecamatan Sruweng 2014	117
Tabel : 9.3 Tabel nama dan jumlah kelompok tani di Kecamatan Sruweng 2014	119
Tabel : 9.4 Tabel nama dan jumlah kelompok tani kegiatan kusus di Kecamatan Sruweng 2014	120
Tabel : 9.5 Tabel nama Gabungan Kelompok Tani (GAPOKTAN) di Kecamatan Sruweng 2014	121
Tabel : 9.6 TaBel jumlah keluarga petani dan buruh tani di Kecamatan Sruweng 2014	122
Tabel : 9.7 Tabel jumlah luas tanam tanaman padi, hasil dan biaya yang dibutuhkan di Kecamatan Sruweng 2014.....	123
Tabel : 9.8 Tabel jumlah laus tanam tanaman padi, biaya pembibitan dan biaya obat yang digunakan di Kecamatan Sruweng 2014	124
Tabel : 9.9 Tabel perkiraan banyaknya hewan ternak di Kecamatan Sruweng 2014	125
Tabel : 9.10 Tabel perkiraan banyaknya hewan ternak di Kecamatan Sruweng 2014	126
Grafik Jenis mata Pencarian Masyarakat.....	127
Grafik banyaknya petani dan luas tanam.....	127

Bab I

Geografis

<http://kebumihkab.bps.go.id>

<http://kebumenkab.bps.go.id>

BAB I GEOGRAFIS

KEADAAN UMUM KECAMATAN SRUWENG

1. **KECAMATAN SRUWENG** terdiri dari 21 Desa yang terletak :

- 7⁰ - 8⁰ : Lintang Selatan
- 109⁰ - 110⁰ : Bujur Timur

2. **BATAS WILAYAH**

- Sebelah Barat: Kecamatan Karanganyar
- Sebelah Utara : Kecamatan Karanggayam
- Sebelah Selatan : Kecamatan Petanahan
- Sebelah Timur : Kecamatan Pejagoan

3. **LUAS WILAYAH**

Luas Wilayah Kecamatan Sruweng : 4.368,00 Ha

Atau 43.67985 K terdiri dari :

- Tanah sawah : 1.367,00 Ha
- Tanah kering : 740,00 Ha
- Pekarangan/Bangunan : 2.261,00 Ha

Tabel 1.1 : Letak Wilayah Desa/Kelurahan di Kecamatan Sruweng Tahun 2015

Kode	Desa/Kelurahan	Tipologi Wilayah	Kode Wilayah Administrasi	Luas Wilayah
(1)	(2)	(3)	(4)	(5)
	Jumlah	0	0	437,1
1	Menganti	Dataran	33.05.140.001	14,8
2	Trikarso	Dataran	33.05.140.002	22,5
3	Sidoarjo	Dataran	33.05.140.003	29,7
4	Giwangretno	Dataran	33.05.140.004	13,9
5	Jabres	Dataran	33.05.140.005	8,6
6	Sruweng	Dataran	33.05.140.006	20,4
7	Karanggedang	Dataran	33.05.140.007	18,8
8	Purwodeso	Dataran	33.05.140.008	12,9
9	Klepusanggar	Dataran	33.05.140.009	7,2
10	Tangeran	Dataran	33.05.140.010	24,3
11	Karangsari	Bukit	33.05.140.011	8,8
12	Karangpule	Bukit	33.05.140.012	19
13	Pakuran	Bukit	33.05.140.013	18,4
14	Pengempon	Bukit	33.05.140.014	27,3
15	Kejawang	Bukit	33.05.140.015	14,5
16	Karangjambu	Bukit	33.05.140.016	7,4
17	Sidoagung	Dataran	33.05.140.017	51,6
18	Penusupan	Bukit	33.05.140.018	17,5
19	Donosariu	Bukit	33.05.140.019	23,5
20	Pandansari	Bukit	33.05.140.020	52,4
21	Condongcampur	Bukit	33.05.140.021	23,6

Sumber : Potensi Desa

Tabel 1.2 :Tabel jumlah dusun/dukuh dan klasifikasi desa di Kecamatan Sruweng Tahun 2015

Kode	Desa/Kelurahan	Jumlah dusun/ Dukuh	Klasifikasi Desa	Luas Wilayah
(1)	(2)	(3)	(4)	(5)
	Jumlah	87	0	437,2
1	Menganti	5	Desa	14,8
2	Trikarso	4	Kota	22,6
3	Sidoharjo	3	Desa	29,7
4	Giwangretno	2	Kota	13,9
5	Jabres	3	Kota	8,6
6	Sruweng	6	Kota	20,4
7	Karanggedang	4	Desa	18,8
8	Purwodeso	5	Desa	12,9
9	Klepusanggar	3	Desa	7,2
10	Tanggeran	6	Kota	24,3
11	Karangsari	2	Desa	8,8
12	Karangpule	5	Kota	19
13	Pakuran	2	Desa	18,4
14	Pengempon	5	Desa	27,3
15	Kejawang	4	Kota	14,5
16	Karangjambu	3	Kota	7,4
17	Sidoagung	9	Desa	51,6
18	Penusupan	2	Desa	17,5
19	Donosari	3	Desa	23,5
20	Pandansari	7	Desa	52,4
21	Condongcampur	4	Desa	23,6

Sumber : Statistik Kecamatan Sruweng

Tabel 1.3 : Tabel luas wilayah dan ketinggian wilayah di Kecamatan Sruweng Tahun 2015

Kode	Desa/Kelurahan	Luas Wilayah	Ketinggian wilayah diatas Permukaa Laut
(1)	(2)	(3)	(4)
	Jumlah	437,2	-
1	Menganti	14,8	14
2	Trikarso	22,6	14
3	Sidoharjo	2,97	14
4	Giwangretno	13,9	14
5	Jabres	8,6	14
6	Sruweng	20,4	14
7	Karanggedang	18,8	14
8	Purwodeso	12,9	14
9	Klepusanggar	7,2	14
10	Tanggeran	24,3	14
11	Karangsari	8,8	15
12	Karangpule	19	16
13	Pakuran	18,4	21
14	Pengempon	27,3	16
15	Kejawang	14,5	16
16	Karangjambu	7,4	16
17	Sidoagung	51,6	14
18	Penusupan	17,5	37
19	Donosari	23,5	32
20	Pandansari	52,4	29
21	Condongcampu	23,6	63

Sumber : Statistik Kecamatan Sruweng

Tabel :1.4 Tabel perkiraan jarak desa ke kecamatan, ke kabupaten dan kondisi jalan desa Tahun 2015

Kode	Desa/Kelurahan	Jarak ke kecamatan	Jarak ke kabupaten	Jalan Desa
(1)	(2)	(3)	(4)	(5)
1	Menganti	3,2	12	Aspal
2	Trikarso	3,43	8	Diperkeras
3	Sidoharjo	1,95	8	Aspal
4	Giwangretno	1,67	8	Aspal
5	Jabres	1,2	7	Aspal
6	Sruweng	0,5	7	Aspal
7	Karanggedang	2,65	10	Aspal
8	Purwodeso	5,12	12	Aspal
9	Klepusanggar	4,61	12	Aspal
10	Tanggeran	2,32	10	Aspal
11	Karangsari	3,12	11	Diperkeras
12	Karangpule	4,16	9	Diperkeras
13	Pakuran	4,23	12	Cor/pelur
14	Pengempon	4,57	11	Diperkeras
15	Kejawang	3,5	11	Aspal
16	Karanglambu	3,4	12	Diperkeras
17	Sidoagung	3,26	13	Aspal
18	Penusupan	6,48	12,5	Cor/pelur
19	Donosari	6,11	13	Cor/pelur
20	Pandansari	5,32	14	Aspal
21	Condongcampu	14	22	Cor/pelur

Sumber : Statistik Kecamatan Sruweng

Tabel : 1.5 Tabel perkiraan jarak desa ke RSUD, ke kantor pos dan ke polsek Tahun 2015

Kode	Desa/Kelurahan	Jarak ke RSUD	Jarak ke Kantor Pos	Jarak ke POLSEK
(1)	(2)	(3)	(4)	(5)
1	Menganti	3,3	3,2	4,1
2	Trikarso	3,43	3,43	4,23
3	Sidoharjo	1,95	1,95	2,96
4	Giwangretno	1,67	1,67	0,99
5	Jabres	1,2	1,2	0,89
6	Sruweng	0,5	0,5	1,02
7	Karanggedang	2,65	2,65	3,56
8	Purwodeso	5,12	5,12	6,1
9	Klepusanggar	4,61	4,61	5,2
10	Tangeran	2,32	2,32	3,22
11	Karangsari	3,12	3,12	3,65
12	Karangpule	4,16	4,16	3,02
13	Pakuran	4,23	4,23	3,56
14	Pengempon	4,57	4,57	3,35
15	Kejawang	3,5	3,5	3,95
16	Karangjambu	3,4	3,4	4,1
17	Sidoagung	3,26	3,26	4,15
18	Penusupan	6,48	6,48	7,05
19	Donosari	6,11	6,11	6,88
20	Pandansari	5,32	5,32	6,05
21	Condongcampu	14	14	14,65

Sumber : Statistik Kecamatan Sruweng

Tabel : 1.6 Tabel data keadaan sosial pemukiman penduduk Tahun 2015

Kode	Desa/Kelurahan	Desa Dilintasi Sungai	Pemukiman Bantaran Sungai	Pemukiman Kumuh
(1)	(2)	(3)	(4)	(5)
1	Menganti	Ya	Tidak	Tidak
2	Trikarso	Ya	Tidak	Tidak
3	Sidoharjo	Ya	Tidak	Tidak
4	Giwangretno	Ya	Tidak	Tidak
5	Jabres	Ya	Tidak	Tidak
6	Sruweng	Ya	Tidak	Tidak
7	Karanggedang	Ya	Tidak	Tidak
8	Purwodeso	Ya	Tidak	Tidak
9	Klepusanggar	Ya	Tidak	Tidak
10	Tanggeran	Ya	Tidak	Tidak
11	Karangsari	Ya	Tidak	Tidak
12	Karangpule	Ya	Tidak	Tidak
13	Pakuran	Ya	Tidak	Tidak
14	Pengempon	Ya	Tidak	Tidak
15	Kejawang	Ya	Tidak	Tidak
16	Karangjambu	Ya	Tidak	Tidak
17	Sidoagung	Ya	Tidak	Tidak
18	Penusupan	Ya	Tidak	Tidak
19	Donosari	Ya	Tidak	Tidak
20	Pandansari	Ya	Tidak	Tidak
21	Condongcampur	Ya	Tidak	Tidak

Sumber : Statistik Kecamatan Sruweng

Tabel : 1.7 Tabel perkiraan jarak desa ke Kecamatan, ke Kabupaten dan kondisi jalan desa

Kode	Desa/Kelurahan	Luas Desa (Ha)	Sawah irigasi teknis (Ha)	Pemukiman penduduk (Ha)
(1)	(2)	(3)	(4)	(5)
	JUMLAH	87,44	841	911,7
1	Menganti	1,48	98	4
2	Trikarso	2,26	-	86
3	Sidoharjo	2,97	211	58,7
4	Giwangretno	1,39	70	45,5
5	Jabres	0,86	22	27
6	Sruweng	2,04	125	77
7	Karanggedang	1,88	130	40
8	Purwodeso	1,29	40	28
9	Klepusanggar	0,72	36	2,5
10	Tangeran	2,43	133,28	91,4
11	Karangsari	0,88	44	2,78
12	Karangpule	1,9	34	129
13	Pakuran	1,84	21	1,8
14	Pengempon	2,73	-	59
15	Kejawang	1,45	10	25
16	Karangjambu	0,74	-	10,5
17	Sidoagung	5,16	20,15	233
18	Penusupan	1,75	-	7,36
19	Donosari	2,35	-	35
20	Pandansari	5,24	-	85,5
21	Condongcampur	2,36	-	97

Sumber : Statistik Kecamatan Sruweng

Tabel : 1.8 Tabel data hujan, jumlah bulan hujan dan suhu rata-rata Tahun 2015

Kode	Desa/Kelurahan	Curah Hujan (Mm)	Jumlah Bulan Hujan	Suhu Rata-rata(c)
(1)	(2)	(3)	(4)	(5)
	Rata-Rata	2500	5	35 °c
1	Menganti	2300	5	28 °c
2	Trikarso	2500	5	27 °c
3	Sidoharjo	2500	4	27 °c
4	Giwangretno	2500	5	32 °c
5	Jabres	2500	5	36 °c
6	Sruweng	2500	7	35 °c
7	Karanggedang	2500	6	37 °c
8	Purwodeso	2000	6	33 °c
9	Klepusanggar	2500	5	32 °c
10	Tangeran	2500	5	36 °c
11	Karangsari	2500	5	30 °c
12	Karangpule	2500	5	27 °c
13	Pakuran	2500	7	36 °c
14	Pengempon	2500	6	35 °c
15	Kejawang	2500	5	33 °c
16	Karangjambu	2500	5	30 °c
17	Sidoagung	2500	5	27 °c
18	Penusupan	3000	5	36 °c
19	Donosari	2500	5	34 °c
20	Pandansari	2500	4	36 °c
21	Condongcampur	2500	7	34 °c

Sumber: UPT DISPERTANHUT Kecamatan Sruweng

Tabel : 1. 9 Tabel tingkat kemiringan wilayah

Kode	Desa/Kelurahan	<8%	<8%-!4%	40%-59%
(1)	(2)	(3)	(4)	(5)
	Rata;rata	<8%	-	-
1	Menganti	√	-	-
2	Trikarso	√	-	-
3	Sidoharjo	√	-	-
4	Giwangretno	√	-	-
5	Jabres	√	-	-
6	Sruweng	√	-	-
7	Karanggedang	√	-	-
8	Purwodeso	√	-	-
9	Klepusanggar	√	-	-
10	Tanggeran	√	-	-
11	Karangsari	-	√	-
12	Karangpule	√	-	-
13	Pakuran	-	-	√
14	Pengempon	-	√	-
15	Kejawang	√	-	-
16	Karangiambu	√	-	-
17	Sidoagung	-	√	-
18	Penusupan	-	-	√
19	Donosari	-	-	√
20	Pandansari	-	-	√
21	Condongcampur	-	-	√

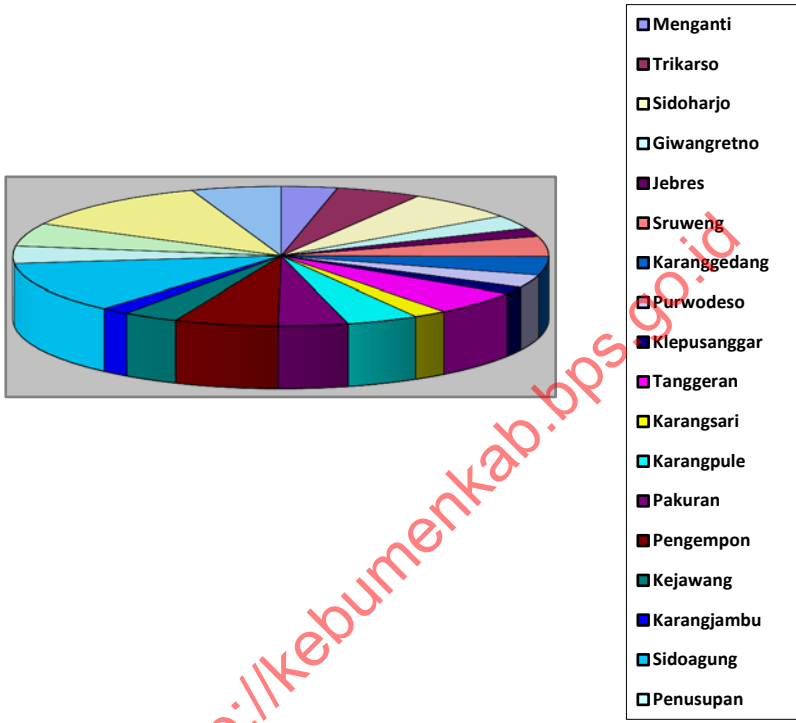
Sumber: Statistik Kecamatan Sruweng

Tabel :1.10 Tabel tingkat kemasaman dan Drainase

Kode	Desa/Kelurahan	TINGKAT KEMASAMAN	DRAINASE
(1)	(2)	(3)	(4)
1	Menganti	Netral (5,0;-7,5)	Buruk
2	Trikarso	Netral (5,0;-7,5)	Buruk
3	Sidoharjo	Netral (5,0;-7,5)	Buruk
4	Giwangretno	Netral (5,0;-7,5)	Buruk
5	Jabres	Netral (5,0;-7,5)	Buruk
6	Sruweng	Netral (5,0;-7,5)	Buruk
7	Karanggedang	Netral (5,0;-7,5)	Buruk
8	Purwodeso	Netral (5,0;-7,5)	Buruk
9	Klepusanggar	Netral (5,0;-7,5)	Buruk
10	Tanggeran	Netral (5,0;-7,5)	Buruk
11	Karangsari	Netral (5,0;-7,5)	Sedang
12	Karangpule	Netral (5,0;-7,5)	Buruk
13	Pakuran	Netral (5,0;-7,5)	Buruk
14	Pengempon	Netral (5,0;-7,5)	Sedang
15	Kejawang	Netral (5,0;-7,5)	Buruk
16	Karangjambu	Netral (5,0;-7,5)	Buruk
17	Sidoagung	Netral (5,0;-7,5)	Buruk
18	Penusupan	Netral (5,0;-7,5)	Buruk
19	Donosari	Netral (5,0;-7,5)	Buruk
20	Pandansari	Netral (5,0;-7,5)	Buruk
21	Condongcampur	Netral (5,0;-7,5)	Buruk

Sumber: UPT DISPERTANHUT Kecamatan Sruweng

Grafik Luas Wilayah Kecamatan Sruweng Dirinci per Desa



Bab II

Pemerintahan

<http://kebumenjab.bps.go.id>

<http://kebumenkab.bps.go.id>

BAB II PEMERINTAHAN

Kecamatan Sruweng terdiri dari 21 desa, keseluruhan desa di kecamatan Sruweng termasuk klasifikasi daerah pedesaan dengan status pemerintah desa yang dipimpin oleh kepala desa, semuanya memiliki kepala desa dengan jumlah 21 orang.

Dalam melaksanakan pemeritahan desa. Kepala desa dibantu oleh Sekdes dan perangkat desa lainnya, tetapi tidak semua desa memiliki Sekertaris desa, ada sembilan desa yang belum memiliki sekertaris desa dan duabelas desa yang lain ada, dalam 21 desa tersebut terdiri dari 342 RT, 98/RW dan 87 dusun.

Pengertian desa sebagai berikut:

Desa :suatu wilayah yang ditempati oleh sejumlah penduduk sebagai kesatuan masyarakat, termasuk didalamnya kesatuan masyarakat hokum yang memilk kewenangan untuk mengatur dan mengurus kepentingan masyarakat setempat berdasarkan asal usul dan adat istiadat setempat yang diakui dalam sistem dalam pemeritahan nasional dan berada di daerah kabupaten.

(UU No.22 Tahun 1999 Tentang Pemerintahan Daerah) kepala desa dipilih oleh rakyat desa tersebut. Tiap desa memiliki BPD (Badan Perwakilan Desa) dan LKMD (Lembaga Ketahanan Masyarakat Desa).

Rukun Tetangga (RT) dan Rukun Warga (RW) yang merupakan organisasi masyarakat yang diakui dan dibina oleh pemerintah. Pengertian RW dan RT:

Rukun Warga (RW)/ Rukun Tetangga (RT) : organisasi masyarakat yang diakui dan di bina oleh pemerintah untuk memelihara dan melestarikan nilai-nilai kehidupan masyarakat Indonesia yang berdasarkan kegotongroyongan dan kekeluargaan serta untuk membantu meningkatkan kelancaran pelaksanaan tugas pemerintahan, pembangunan, kamasyarakatan di desa dan kelurahan. Setiap RT sebanyak-banyaknya terdiri dari 30 kepala keluarga (KK) untuk desa, dan sebanyak-banyaknya 50 KK untuk kelurahan yang di bentuk berdasarkan Peraturan Menteri Dalam Negeri Nomor 7 Tahun 1983 Tentang Pembentukan Rukun Tetangga dan Rukun Warga.

Ketersedian sarana Keamanan Lingkungan semua desa memiliki pos kamling, hanya satu desa memiliki pos

polisi yaitu desa Giwangretno, jumlah anggota hansip di kecamatan sruweng sebanyak 558 orang, jarak pos Polisi ke desa yang terjauh adalah desa Condongcampur 14 Km, semua desa mudah di jangkau.

Dalam buku KCA terbitan tahun ini ada beberapa item tambahan yang menjelaskan tentang pendidikan, pangkat dan golongan jenis kelamin. Dalam beberapa tabel memberikan informasi beberapa dinas atau jumlah Pegawai Negeri Sipil (PNS) di wilayah kecamatan Sruweng, antara lain Kantor Kecamatan, Kantor Pertanian, kantor KUA, PUSKESMAS, Kantor DIKPORA, Kantor BPPKB.

Tabel : 2.1 Tabel Jumlah pejabat tingkat desa

Kode	Desa/Kelurahan	Kaur Umum	Kaur Pemerintahan	Kaur Pembangunan	Kaur Keuangan
(1)	(2)	(3)	(4)	(5)	(6)
	Jumlah	21	21	21	13
1	Menganti	1	1	1	1
2	Trikarso	1	1	1	1
3	Sidoarjo	1	1	1	1
4	Giwangretno	1	1	1	1
5	Jabres	1	1	1	-
6	Sruweng	1	1	1	1
7	Karanggedang	1	1	1	-
8	Purwodeso	1	1	1	-
9	Klepusanggar	1	1	1	1
10	Tangeran	1	1	1	1
11	Karangsari	1	1	1	-
12	Karangpule	1	1	1	-
13	Pakuran	1	1	1	1
14	Pengempon	1	1	1	1
15	Kejawang	1	1	1	-
16	Karangjambu	1	1	1	-
17	Sidoagung	1	1	1	1
18	Penusupan	1	1	1	1
19	Donosari	1	1	1	-
20	Pandansari	1	1	1	1
21	Condongcampur	1	1	1	1

Sumber: Statistik Kecamatan Sruweng

Tabel : 2.4 Tabel Jumlah pengurus Kelembagaan Pemerintah desa

Kode	Desa/Kelurahan	Kaur Kesra	Kaur Pembangunan	KADUS	PTL
(1)	(2)	(3)	(4)	(5)	(6)
	Jumlah	16	42	84	23
1	Menganti	1	1	5	-
2	Trikarso	1	3	4	9
3	Sidoarjo	1	6	3	1
4	Giwangretno	1	1	1	1
5	Jabres	-	-	3	1
6	Sruweng	1	1	6	1
7	Karanggedang	1	3	4	-
8	Purwodeso	1	3	5	-
9	Klepusanggar	1	3	2	1
10	Tangeran	1	5	6	-
11	Karangsari	1	-	2	-
12	Karangpule	-	-	5	-
13	Pakuran	1	1	3	-
14	Pengempon	1	-	5	4
15	Kejawang	-	2	4	-
16	Karangjambu	1	3	3	-
17	Sidoagung	1	4	8	3
18	Penusupan	1	-	2	1
19	Donosari	-	1	3	-
20	Pandansari	1	4	8	1
21	Condongcampur	-	1	2	-

Sumber: Statistik Kecamatan Sruweng

Tabel : 2.5 Tabel jumlah Prasarana didesa

Kode	Desa/Kelurahan	KANTOR Desa	KADES	SEKDES	BPD
(1)	(2)	(3)	(4)	(5)	(6)
	Jumlah	21	21	0	21
1	Menganti	1	1	-	1
2	Trikarso	1	1	-	1
3	Sidoharjo	1	1	-	1
4	Giwangretno	1	1	-	1
5	Jabres	1	1	-	1
6	Sruweng	1	1	-	1
7	Karanggedang	1	1	-	1
8	Purwodeso	1	1	-	1
9	Klepusanggar	1	1	-	1
10	Tanggeran	1	1	-	1
11	Karangsari	1	1	-	1
12	Karangpule	1	1	-	1
13	Pakuran	1	1	-	1
14	Pengempon	1	1	-	1
15	Kejawang	1	1	-	1
16	Karangjambu	1	1	-	1
17	Sidoagung	1	1	-	1
18	Penusupan	1	1	-	1
19	Donosari	1	1	-	1
20	Pandansari	1	1	-	1
21	Condongcampur	1	1	-	1

Sumber: Statistik Kecamatan Sruweng

Tabel : 2.6 Tabel jumlah RT,RW dan dusun

Kode	Desa/Kelurahan	Pengurus BPD	Pengurus PKK	Jumlah Dusun	Keterang an
(1)	(2)	(3)	(4)	(5)	(6)
JUMLAH		153	428	87	Aktif
1	Menganti	7	14	5	Aktif
2	Trikarso	9	23	4	Aktif
3	Sidoharjo	9	23	3	Aktif
4	Giwangretno	7	22	2	Aktif
5	Jabres	7	18	3	Aktif
6	Sruweng	9	22	6	Aktif
7	Karanggedang	7	12	4	Aktif
8	Purwodeso	5	24	5	Aktif
9	Klepusanggar	5	10	3	Aktif
10	Tanggeran	7	26	6	Aktif
11	Karangsari	5	22	2	Aktif
12	Karangpule	9	30	5	Aktif
13	Pakuran	9	6	2	Aktif
14	Pengempon	9	30	5	Aktif
15	Kejawang	7	23	4	Aktif
16	Karangjambu	5	26	3	Aktif
17	Sidoagung	11	24	9	Aktif
18	Penusupan	5	25	2	Aktif
19	Donosari	7	10	3	Aktif
20	Pandansari	9	31	7	Aktif
21	Condongcampu	5	7	4	Aktif

Tabel : 2.7 Tabel Jumlah blok sensus

Kode	Desa / Kelurahan	Blok Sensus Kusus	Blok Sensus Biasa	Blok Sensus Persiapan	Jumlah
(1)	(2)	(3)	(4)	(5)	(6)
	JUMLAH	-	144	36	180
1	Menganti	-	4	2	6
2	Trikarso	-	9	2	11
3	Sidoharjo	-	8	4	12
4	Giwangretno	-	8	2	10
5	Jabres	-	6	5	11
6	Sruweng	-	7	2	9
7	Karanggedang	-	5	4	9
8	Purwodeso	-	6	4	10
9	Klepusanggar	-	3	1	4
10	Tanggeran	-	9	2	11
11	Karangsari	-	3	2	5
12	Karangpule	-	8	-	8
13	Pakuran	-	7	1	8
14	Pengempon	-	10	2	12
15	Kejawang	-	5	-	5
16	Karangjambu	-	3	-	3
17	Sidoagung	-	15	2	17
18	Penusupan	-	3	1	4
19	Donosari	-	6	-	6
20	Pandansari	-	16	-	16
21	Condongcampur	-	3	-	3

Tabel :2.8 Tabel jumlah perkiraan tanah kas desa dirinci dalam satuan hektar

Kode	Desa/Kelurahan	Jumlah RT	Jumlah RW	Jumlah Dusun	Keterangan
(1)	(2)	(3)	(4)	(5)	(6)
JUMLAH		343	102	87	-
1	Menganti	14	5	5	Aktif
2	Trikarso	23	8	4	Aktif
3	Sidoarjo	17	3	3	Aktif
4	Giwangretno	13	5	2	Aktif
5	Jabres	13	4	3	Aktif
6	Sruweng	16	6	6	Aktif
7	Karanggedang	15	4	4	Aktif
8	Purwodeso	11	5	5	Aktif
9	Klepusanggar	9	3	3	Aktif
10	Tanggeran	19	9	6	Aktif
11	Karangsari	10	2	2	Aktif
12	Karangpule	15	5	5	Aktif
13	Pakuran	13	3	2	Aktif
14	Pengempon	20	5	5	Aktif
15	Kejawang	15	4	4	Aktif
16	Karangjambu	11	3	3	Aktif
17	Sidoagung	36	9	9	Aktif
18	Penusupan	12	5	2	Aktif
19	Donosari	16	3	3	Aktif
20	Pandansari	34	7	7	Aktif
21	Condongcampur	11	4	4	Aktif

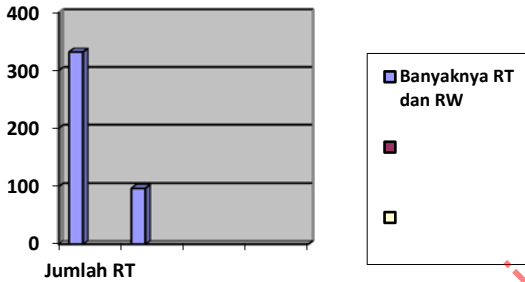
Tabel : 2.9 Tabel jumlah sarana dan prasarana keamanan ditingkat desa

Kode	Desa/Kelurahan	Pos Kamling	HANSIP	BABINSA	Jumlah
(1)	(2)	(3)	(4)	(5)	(6)
	JUMLAH	109	558	21	688
1	Menganti	5	14	1	20
2	Trikarso	3	30	1	34
3	Sidoarjo	10	25	1	36
4	Giwangretno	4	22	1	27
5	Jabres	3	13	1	17
6	Sruweng	4	23	1	28
7	Karanggedang	15	24	1	40
8	Purwodeso	4	29	1	34
9	Klepusanggar	2	14	1	17
10	Tanggeran	8	30	1	39
11	Karangsari	3	24	1	28
12	Karangpule	5	30	1	36
13	Pakuran	2	14	1	17
14	Pengempon	-	16	1	17
15	Kejawang	10	30	1	41
16	Karangjambu	11	33	1	45
17	Sidoagung	9	50	1	60
18	Penusupan	4	50	1	55
19	Donosari	3	16	1	20
20	Pandansari	1	31	1	33
21	Condongcampur	3	40	1	44

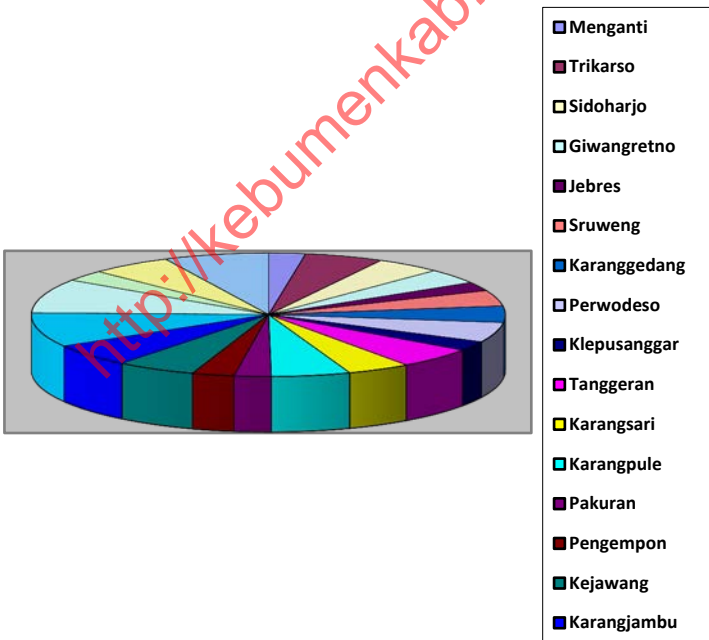
Tabel : 2.10 Tabel ada tidaknya kelembagaan kemasyarakatan ditingkat desa

Kode	Desa/Kelurahan	Luas Tanah Kas Desa	Penggunaan penghasilan perangkat	Fasilitas lainnya	Keterangan
(1)	(2)	(3)	(4)	(5)	(6)
	JUMLAH	49.649	138.899	97.511	-
1	Menganti	5.461	1.119	9.538	-
2	Trikarso	3.218	1.292	3.742	-
3	Sidoarjo	3.242	21.315	13.373	-
4	Giwangretno	2.621	12.664	3.472	-
5	Jabres	1.217	7.939	1.236	-
6	Sruweng	6.445	15.91	3.18	-
7	Karanggedang	4.95	17.6	4.9	-
8	Purwodeso	4.991	14.529	1.675	-
9	Klepusanggar	-	6.063	998	-
10	Tanggeran	2.376	5.573	202	-
11	Karangsari	1.395	595	1.410	-
12	Karangpule	-	7.526	5.250	-
13	Pakuran	448	4.475	408	-
14	Pengempon	15	-	19.609	-
15	Kejawang	7	21.299	7.980	-
16	Karangjambu	-	882	4.615	-
17	Sidoagung	5.023	12.329	13.373	-
18	Penusupan	7.250	-	2.060	-
19	Donosari	1.990	-	590	-
20	Pandansari	-	21.299	7.980	-
21	Condongcampur	3.950	-	5.21	-

Grafik banyaknya jumlah RT dan RW



Grafik Banyaknya Jumlah Hansip Dirinci Per Desa



Bab III

Penduduk

<http://kebutuhkab.pps.go.id>

<http://kebumenkab.bps.go.id>

BAB III. PENDUDUK

Jumlah Penduduk Kecamatan Sruweng pada tahun 2014 adalah 53.674 jiwa. Jumlah penduduk laki-laki lebih kecil dibandingkan dengan jumlah penduduk perempuan untuk kecamatan Sruweng secara menyeluruh yang ditunjukkan oleh nilai sex ratio (ratio penduduk laki-laki terhadap perempuan sebesar 98).

Desa yang banyak penduduknya yaitu desa Sidoagung 5.965 jiwa. Paling sedikit desa Karang Sari 811 jiwa. Rata-rata kepadatan penduduk kecamatan Sruweng 1.229 jiwa/Km². Jumlah rumah tangga di kecamatan Sruweng sebanyak 14.527 rumah tangga, dengan rata-rata anggota rumah tangga sebesar 4 jiwa / rumah tangga.

Secara keseluruhan penduduk usia dewasa (15 tahun +) lebih banyak dari usia anak-anak (0-14 tahun) yakni 71,55% untuk usia dewasa dan 28,45% untuk usia anak-anak, namun dilihat dari kelompok umur maka kelompok umur 10-14 tahun lebih banyak dibandingkan kelompok lainnya yakni 11,16%.

Tabel: 3.1 Luas Wilayah, Banyaknya Desa/Kelurahan, Rumahtangga, Penduduk Dan Rata-Rata Penduduk Per Km², Per Rt Dan Per Rumah Tangga Di Kabupaten Kebumen Dirinci Per Desa/Kelurahan, 2015

Desa/ Kelurahan Villages	Luas (Km ²)	Banyaknya			Rata-rata Penduduk		
		RT	Rumah- tangga	Pendud uk	Km ²	RT	Rumah- tangga
(1)	(2)	(3)	(4)	(5)	(6)	(7)	(8)
<i>Jumlah tahun 2014</i>	43,68	343	14.133	53.513	1.225	156	4
Jumlah / Total	43,68	343	14.184	53.833	1.232	157	4
01 Menganti	1,48	14	524	1.817	1.228	130	3
02 Trikarso	2,26	23	947	3.611	1.598	157	4
03 Sidoharjo	2,97	17	791	2.617	881	154	3
04 Giwangretno	1,39	13	1.002	3.861	2.778	297	4
05 Jabres	0,86	13	609	2.282	2.653	176	4
06 Sruweng	2,04	16	866	3.126	1.532	195	4
07 Karanggedang	1,88	15	626	2.232	1.187	149	4
08 Purwodeso	1,29	11	530	1.921	1.489	175	4
09 Klepusanggar	0,72	9	271	974	1.353	108	4
10 Tangerangan	2,43	19	716	2.681	1.103	141	4
11 Karang Sari	0,88	10	223	821	933	82	4
12 Karangpule	1,90	15	630	2.478	1.304	165	4
13 Pakuran	1,84	13	661	2.707	1.471	208	4
14 Pengempon	2,73	20	833	3.434	1.258	172	4
15 Kejawang	1,45	15	560	2.156	1.487	144	4
16 Karangjambu	0,74	11	326	1.145	1.547	104	4
17 Sidoagung	5,16	36	1.606	6.025	1.168	167	4
18 Penusupan	1,75	12	320	1.221	698	102	4
19 Donosari	2,35	16	498	1.905	811	119	4
20 Pandansari	5,20	34	1.339	5.642	1.085	166	4
21 Condongcampur	2,36	11	306	1.177	499	107	4

Sumber Data : Badan Pusat Statistik Kab. Kebumen

Tabel :3.2 Penduduk Kecamatan Sruweng Dirinci Menurut Jenis Kelamin, Sex Ratio, Dan Persentase Persebaran Per Desa/Kelurahan, 2015

Desa/ Kelurahan Villages	Banyaknya Penduduk Population			Sex Ratio Sex Ratio	% Persebaran Spread
	Laki-laki Male	Perempuan Female	Jumlah Total		
(1)	(2)	(3)	(4)	(5)	(6)
Jumlah tahun 2014	26.437	27.076	53.513	98	
Jumlah / Total	26.593	27.240	53.833	98	
01 Menganti	878	939	1.817	94	3,39
02 Trikarso	1.795	1.816	3.611	99	6,73
03 Sidoharjo	1.282	1.335	2.617	96	4,88
04 Giwangretno	1.962	1.899	3.861	103	7,19
05 Jabres	1.167	1.115	2.282	105	4,25
06 Sruweng	1.528	1.598	3.126	96	5,82
07 Karanggedang	1.089	1.143	2.232	95	4,16
08 Purwodeso	939	982	1.921	96	3,58
09 Klepusanggar	463	511	974	91	1,81
10 Tanggeran	1.317	1.364	2.681	97	4,99
11 Karangsari	410	411	821	100	1,53
12 Karangpule	1.206	1.272	2.478	95	4,62
13 Pakuran	1.366	1.341	2.707	102	5,04
14 Pengempon	1.765	1.669	3.434	106	6,40
15 Kejawang	1.085	1.071	2.156	101	4,02
16 Karangjambu	535	610	1.145	88	2,13
17 Sidoagung	2.940	3.085	6.025	95	11,23
18 Penusupan	578	643	1.221	90	2,27
19 Donosari	899	1.006	1.905	89	3,55
20 Pandansari	2.826	2.816	5.642	100	10,51
21 Condongcampur	563	614	1.177	92	2,19

Sumber Data : Badan Pusat Statistik Kab. Kebumen

Tabel :3.4 Pertumbuhan Penduduk Di Kecamatan Sruweng Dirinci Menurut Desa/Kelurahan, 2013 - 2015

Desa/ Kelurahan Villages	Jumlah Penduduk <i>Population</i>			Pertumbuhan <i>Growth</i>	
	2013	2014	2015	Jiwa / <i>person</i>	Persen / <i>Percent</i>
(1)	(2)	(3)	(4)	(6)	(7)
Jumlah / Total	53.317	53.513	53.833	196	0,37
01 Menganti	1.800	1.805	1.817	5	0,26
02 Trikarso	3.579	3.594	3.611	15	0,41
03 Sidoharjo	2.595	2.607	2.617	12	0,47
04 Giwangretno	3.825	3.841	3.861	16	0,42
05 Jabres	2.258	2.267	2.282	9	0,39
06 Sruweng	3.096	3.108	3.126	12	0,38
07 Karanggedang	2.207	2.214	2.232	7	0,33
08 Purwodeso	1.902	1.906	1.921	4	0,19
09 Klepusanggar	966	969	974	3	0,27
10 Tanggeran	2.652	2.663	2.681	11	0,40
11 Karangsari	811	815	821	4	0,53
12 Karangpule	2.451	2.460	2.478	9	0,35
13 Pakuran	2.683	2.691	2.707	8	0,31
14 Pengempon	3.403	3.418	3.434	15	0,43
15 Kejawang	2.135	2.143	2.156	8	0,38
16 Karangjambu	1.135	1.142	1.145	7	0,59
17 Sidoagung	5.965	5.987	6.025	22	0,37
18 Penusupan	1.209	1.211	1.221	2	0,16
19 Donosari	1.885	1.891	1.905	6	0,30
20 Pandansari	5.589	5.608	5.642	19	0,34
21 Condongcampur	1.169	1.173	1.177	4	0,37

Sumber Data : Badan Pusat Statistik Kab. Kebumen

Tabel 3.5 Penduduk Kecamatan Sruweng Dirinci Menurut Jenis Kelamin, Dewasa, Anak-Anak Per Desa/Kelurahan, 2015

Desa/ Kelurahan Villages	Anak-anak <i>Child</i> *)		Dewasa <i>Adult</i> **)		Jumlah <i>Total</i>	
	Lk	Pr	Lk	Pr	Lk	Pr
	<i>Ml</i>	<i>Fml</i>	<i>Ml</i>	<i>Fml</i>	<i>Ml</i>	<i>Fml</i>
(1)	(2)	(3)	(4)	(5)	(6)	(7)
<i>Jumlah tahun 2014</i>	7.346	6.966	19.091	20.110	26.437	27.076
Jumlah / Total	7.307	6.928	19.286	20.312	26.593	27.240
01 Menganti	204	217	674	722	878	939
02 Trikarso	453	445	1.342	1.371	1.795	1.816
03 Sidoharjo	300	289	982	1.046	1.282	1.335
04 Giwangretno	477	487	1.485	1.412	1.962	1.899
05 Jabres	288	250	879	865	1.167	1.115
06 Sruweng	379	395	1.149	1.203	1.528	1.598
07 Karanggedang	291	268	798	875	1.089	1.143
08 Purwodeso	246	236	693	746	939	982
09 Klepusanggar	161	125	302	386	463	511
10 Tanggeran	358	314	959	1.050	1.317	1.364
11 Karangsari	110	94	300	317	410	411
12 Karangpule	374	363	832	909	1.206	1.272
13 Pakuran	406	401	960	940	1.366	1.341
14 Pengempon	528	481	1.237	1.188	1.765	1.669
15 Kejawang	298	253	787	818	1.085	1.071
16 Karangjambu	146	136	389	474	535	610
17 Sidoagung	799	749	2.141	2.336	2.940	3.085
18 Penusupan	157	161	421	482	578	643
19 Donosari	319	303	580	703	899	1.006
20 Pandansari	858	808	1.968	2.008	2.826	2.816
21 Condongcampur	155	153	408	461	563	614

Sumber Data : Badan Pusat Statistik Kab. Kebumen

Tabel 3.6 Penduduk Kecamatan Sruweng Dirinci Per Kelompok Umur Tunggal Dan Jenis Kelamin, 2015

Umur Age	Penduduk Population			Umur Age	Penduduk Population		
	Laki-laki Male	Perempuan Female	Jumlah Total		Laki-laki Male	Perempuan Female	Jumlah Total
(1)	(2)	(3)	(4)	(1)	(2)	(3)	(4)
0	456	492	948	19	441	392	833
1	431	454	885	20	392	362	754
2	429	434	863	21	346	337	683
3	438	424	862	22	309	318	627
4	454	424	878	23	290	310	600
5	466	419	885	24	282	311	593
6	478	429	907	25	276	312	588
7	493	442	935	26	271	315	586
8	504	458	962	27	272	319	591
9	513	469	982	28	281	321	602
10	519	484	1.003	29	293	326	619
11	523	498	1.021	30	310	332	642
12	529	507	1.036	31	327	342	669
13	537	504	1.041	32	340	348	688
14	537	490	1.027	33	341	349	690
15	531	474	1.005	34	333	348	681
16	533	461	994	35	331	351	682
17	520	442	962	36	324	351	675
18	488	419	907	37	326	353	679

Tabel 3.6 LANJUTAN

Umur Age	Penduduk Population			Umur Age	Penduduk Population		
	Laki-laki Male	Perempuan Female	Jumlah Total		Laki-laki Male	Perempuan Female	Jumlah Total
(1)	(2)	(3)	(4)	(1)	(2)	(3)	(4)
38	331	361	692	57	288	288	576
39	343	373	716	58	277	275	552
40	349	379	728	59	262	259	521
41	355	387	742	60	250	252	502
42	364	397	761	61	237	237	474
43	372	407	779	62	223	224	447
44	379	415	794	63	212	217	429
45	388	423	811	64	199	210	409
46	395	429	824	65	192	200	392
47	395	430	825	66	179	194	373
48	387	423	810	67	168	188	356
49	370	409	779	68	162	183	345
50	358	397	755	69	158	177	335
51	340	381	721	70	147	168	315
52	326	366	692	71	144	159	303
53	318	352	670	72	136	149	285
54	315	338	653	73	125	137	262
55	305	320	625	74	111	125	236
56	297	304	601	75+	972	1.186	2.158

Jumlah / Total : 53.674

Sumber Data : Badan Pusat Statistik Kab. Kebumen

Source : BPS - Statistics of Kebumen Regency

Tabel :3.7 Penduduk Kecamatan Sruweng Dirinci Menurut Kelompok Umur 5 (Lima) Tahunan Dan Jenis Kelamin Dirinci Per Desa/Kelurahan, 2015

Desa/ Kelurahan Villages	Kelompok Umur Age Group					
	0 - 4 Tahun 0 - 4 Year		5 - 9 Tahun 5 - 9 Year		10 - 14 Tahun 10 - 14 Year	
	Lk	Pr	Lk	Pr	Lk	Pr
	<i>MI</i>	<i>FmI</i>	<i>MI</i>	<i>FmI</i>	<i>MI</i>	<i>FmI</i>
(1)	(2)	(3)	(4)	(5)	(6)	(7)
<i>Jumlah tahun 2014</i>	2.283	2.242	2.602	2.228	2.840	2.496
Jumlah / Total	2.208	2.228	2.454	2.217	2.645	2.483
01 Menganti	62	67	71	75	71	75
02 Trikarso	133	138	167	145	153	162
03 Sidoharjo	99	87	94	92	107	110
04 Giwangretno	153	160	155	165	169	162
05 Jabres	95	81	77	87	116	82
06 Sruweng	105	137	117	112	157	146
07 Karanggedang	88	85	94	82	109	101
08 Purwodeso	83	76	72	85	91	75
09 Klepusanggar	55	34	50	39	56	52
10 Tanggeran	110	100	110	104	138	110
11 Karang Sari	33	29	38	20	39	45
12 Karangpule	111	111	125	126	138	126
13 Pakuran	105	127	145	125	156	149
14 Pengempon	142	138	175	147	211	196
15 Kejawang	76	76	110	77	112	100
16 Karangjambu	37	47	59	47	50	42
17 Sidoagung	240	251	277	223	282	275
18 Penusupan	51	56	51	45	55	60
19 Donosari	108	102	122	97	89	104
20 Pandansari	265	269	301	274	292	265
21 Condongcampur	57	57	44	50	54	46

Tabel :3.7 LANJUTAN

Desa/ Kelurahan Villages	Kelompok Umur Age Group					
	15 - 19 Tahun 15 - 19 Year		20 - 24 Tahun 20 - 24 Year		25 - 29 Tahun 25 - 29 Year	
	Lk Ml	Pr Fml	Lk Ml	Pr Fml	Lk Ml	Pr Fml
(1)	(8)	(9)	(10)	(11)	(12)	(13)
<i>Jumlah tahun 2014</i>	2.421	2.185	1.499	1.628	1.600	1.682
Jumlah / Total	2.513	2.188	1.619	1.638	1.393	1.593
01 Menganti	86	60	38	42	40	50
02 Trikarso	157	154	107	93	87	91
03 Sidoharjo	131	107	68	58	73	74
04 Giwangretno	217	186	147	137	129	120
05 Jabres	136	118	96	69	65	75
06 Sruweng	142	122	83	95	83	93
07 Karanggedang	89	85	64	56	48	59
08 Purwodeso	83	86	48	49	57	71
09 Klepusanggar	40	36	8	27	19	24
10 Tanggeran	131	112	60	73	53	72
11 Karang Sari	37	32	23	25	21	26
12 Karangpule	108	111	70	77	61	72
13 Pakuran	153	125	121	92	91	91
14 Pengempon	186	128	145	134	107	85
15 Kejawang	124	80	56	65	53	44
16 Karangjambu	39	52	33	27	21	35
17 Sidoagung	280	270	186	209	158	174
18 Penusupan	47	51	22	18	18	35
19 Donosari	64	55	24	46	33	61
20 Pandansari	213	187	191	202	148	195
21 Condongcampur	50	31	29	44	28	46

Tabel :3.7 LANJUTAN

Desa/ Kelurahan Villages	Kelompok Umur Age Group					
	30 - 34 Tahun 30 - 34 Year		35 - 39 Tahun 35 - 39 Year		40 - 44 Tahun 40 - 44 Year	
	Lk Ml	Pr Fml	Lk Ml	Pr Fml	Lk Ml	Pr Fml
(1)	(14)	(15)	(16)	(17)	(18)	(19)
<i>Jumlah tahun 2014</i>	1.648	1.739	1826	1.788	1785	1988
Jumlah / Total	1.651	1.719	1.655	1.789	1.819	1.985
01 Menganti	42	51	61	74	67	67
02 Trikarso	112	122	111	116	137	137
03 Sidoharjo	51	74	92	93	100	94
04 Giwangretno	149	150	144	126	140	131
05 Jabres	75	78	70	75	74	92
06 Sruweng	98	114	99	106	120	121
07 Karanggedang	66	78	78	82	69	92
08 Purwodeso	62	63	50	66	75	76
09 Klepusanggar	26	26	27	33	26	47
10 Tanggeran	80	78	81	102	94	118
11 Karangsari	34	18	27	24	18	28
12 Karangpule	84	87	71	77	72	81
13 Pakuran	93	91	84	94	89	79
14 Pengempon	108	117	115	105	117	131
15 Kejawang	58	62	58	69	78	84
16 Karangjambu	29	32	34	33	37	42
17 Sidoagung	167	174	150	197	198	207
18 Penusupan	35	54	35	33	40	39
19 Donosari	47	60	48	57	42	64
20 Pandansari	200	156	189	195	186	207
21 Condongcampur	35	34	31	32	40	48

Tabel :3.7 LANJUTAN

Desa/ Kelurahan Villages	Kelompok Umur Age Group					
	45 - 49 Tahun 45 - 49 Year		50 - 54 Tahun 50 - 54 Year		55 - 59 Tahun 55 - 59 Year	
	Lk Ml	Pr Fml	Lk Ml	Pr Fml	Lk Ml	Pr Fml
(1)	(20)	(21)	(22)	(23)	(24)	(25)
<i>Jumlah tahun 2014</i>	1.776	2.102	1.536	1.796	1.228	1.393
Jumlah / Total	1.935	2.114	1.657	1.834	1.429	1.446
01 Menganti	77	99	67	67	56	63
02 Trikarso	135	135	118	140	92	106
03 Sidoharjo	88	108	87	111	93	86
04 Giwangretno	138	156	127	100	81	82
05 Jabres	99	93	68	88	67	47
06 Sruweng	127	130	115	109	83	88
07 Karanggedang	91	104	76	81	62	68
08 Purwodeso	80	80	64	55	58	36
09 Klepusanggar	34	35	20	35	31	28
10 Tanggeran	117	119	100	100	57	68
11 Karangsari	32	32	17	30	17	27
12 Karangpule	86	96	65	82	56	56
13 Pakuran	77	74	62	74	50	59
14 Pengempon	106	119	83	75	70	83
15 Kejawang	90	95	73	78	59	56
16 Karangjambu	25	53	33	48	36	52
17 Sidoagung	214	217	176	217	180	151
18 Penusupan	53	55	40	52	38	41
19 Donosari	42	65	63	79	64	64
20 Pandansari	188	205	161	170	145	136
21 Condongcampur	36	44	42	43	34	49

Tabel :3.7 LANJUTAN

Desa/ Kelurahan Villages	Kelompok Umur Age Group					
	60 - 64 Tahun 60 - 64 Year		65 - 69 Tahun 65 - 69 Year		70 - 74 Tahun 70 - 74 Year	
	Lk	Pr	Lk	Pr	Lk	Pr
	Ml	Fml	Ml	Fml	Ml	Fml
(1)	(26)	(27)	(28)	(29)	(30)	(31)
<i>Jumlah tahun 2014</i>	828	1.088	795	921	619	724
Jumlah / Total	1.121	1.140	859	942	663	738
01 Menganti	32	48	46	45	40	26
02 Trikarso	104	75	57	62	52	65
03 Sidoharjo	49	77	46	60	46	40
04 Giwangretno	74	69	52	59	35	38
05 Jabres	50	42	37	25	19	27
06 Sruweng	61	68	46	55	43	36
07 Karanggedang	49	46	33	46	26	30
08 Purwodeso	27	52	33	39	20	26
09 Klepusanggar	18	25	18	18	13	22
10 Tangerangan	57	57	59	59	30	33
11 Karang Sari	20	17	15	21	18	14
12 Karangpule	56	39	33	36	26	32
13 Pakuran	43	47	36	29	19	23
14 Pengempon	46	67	54	42	33	43
15 Kejawang	39	42	27	45	21	41
16 Karangjambu	31	29	25	29	16	16
17 Sidoagung	131	138	86	97	89	113
18 Penusupan	35	24	22	24	16	16
19 Donosari	57	42	37	51	29	24
20 Pandansari	110	107	81	79	54	60
21 Condongcampur	32	29	16	21	18	13

Tabel :3.7 LANJUTAN

Desa/ Kelurahan Villages	Kelompok Umur Age Group		Jumlah Total		
	75 Tahun Keatas		Lk Ml	Pr Fml	Lk+Pr Ml+Fml
	75 Year & more				
	Lk Ml	Pr Fml	(34)	(35)	(36)
(1)	(32)	(33)	(34)	(35)	(36)
<i>Jumlah tahun 2014</i>	837	1.158	26.105	27.076	53.181
Jumlah / Total	972	1.186	26.593	27.240	53.833
01 Menganti	22	30	878	939	1.817
02 Trikarso	73	75	1795	1816	3.611
03 Sidoharjo	58	64	1282	1335	2.617
04 Giwangretno	52	58	1962	1899	3.861
05 Jabres	23	36	1167	1115	2.282
06 Sruweng	49	66	1528	1598	3.126
07 Karanggedang	47	48	1089	1143	2.232
08 Purwodeso	36	47	939	982	1.921
09 Klepusanggar	22	30	463	511	974
10 Tanggeran	40	59	1317	1364	2.681
11 Karangsari	21	23	410	411	821
12 Karangpule	44	63	1206	1272	2.478
13 Pakuran	42	62	1366	1341	2.707
14 Pengempon	67	59	1765	1669	3.434
15 Kejawang	51	57	1085	1071	2.156
16 Karangjambu	30	26	535	610	1.145
17 Sidoagung	126	172	2940	3085	6.025
18 Penusupan	20	40	578	643	1.221
19 Donosari	30	35	899	1006	1.905
20 Pandansari	102	109	2826	2816	5.642
21 Condongcampur	17	27	563	614	1.177

Sumber Data : Badan Pusat Statistik Kab. Kebumen

Tabel 3.8 Penduduk Kecamatan Sruweng Dirinci Menurut Usia Produktif, Usia Tidak Produktif, Angka Ketergantungan Dirinci Per Desa/Kelurahan, 2015

Desa/ Kelurahan Villages	Jumlah Penduduk <i>Population</i>			Angka Ketergan- tungan <i>Dependency Ratio</i>
	Usia Produktif <i>Productive Age (15-64 Th)</i>	Usia Tidak Produktif <i>Non Productive Age (0-14Th & 65Th+)</i>	Jumlah Penduduk <i>Population (Jiwa)</i>	
(1)	(2)	(3)	(4)	(5)
<i>Jumlah tahun 2014</i>	33.976	19.537	53.317	57,50
Jumlah / Total	34.230	19.599	53.833	57,26
01 Menganti	1.187	630	1.817	53,07
02 Trikarso	2.329	1.282	3.611	55,05
03 Sidoharjo	1.714	903	2.617	52,68
04 Giwangretno	2.603	1.258	3.861	48,33
05 Jabres	1.577	705	2.282	44,71
06 Sruweng	2.057	1.069	3.126	51,97
07 Karanggedang	1.443	789	2.232	54,68
08 Purwodeso	1.238	683	1.921	55,17
09 Klepusanggar	565	409	974	72,39
10 Tanggeran	1.729	952	2.681	55,06
11 Karang Sari	505	316	821	62,57
12 Karangpule	1.507	971	2.478	64,43
13 Pakuran	1.689	1.018	2.707	60,27
14 Pengempon	2.127	1.307	3.434	61,45
15 Kejawang	1.363	793	2.156	58,18
16 Karangjambu	721	424	1.145	58,81
17 Sidoagung	3.794	2.231	6.025	58,80
18 Penusupan	765	456	1.221	59,61
19 Donosari	1.077	828	1.905	76,88
20 Pandansari	3.491	2.151	5.642	61,62
21 Condongcampur	749	424	1.177	56,58

Sumber Data : Badan Pusat Statistik Kab. Kebumen

Tabel 3.9 Penduduk Usia Sekolah Di Kecamatan Sruweng Menurut Kelompok Usia Sekolah Per Desa/Kelurahan, 2015

Desa/ Kelurahan Villages	Kelompok Usia Sekolah Age Group of Attending Schooling					Jumlah Total
	5-6 Th	7-12 Th	13-15 Th	16-18 Th	19-24 Th	
	5-6 Yr	7-12 Yr	13-15 Yr	16-18 Yr	19-24 Yr	
(1)	(2)	(3)	(4)	(5)	(6)	(7)
<i>Jumlah tahun 2014</i>	1.810	5.967	3.084	2.882	4.005	17.748
Jumlah / Total	1.816	5.971	2.889	2.888	4.010	17.574
01 Menganti	59	175	90	93	103	520
02 Trikarso	126	381	194	191	254	1.146
03 Sidoharjo	73	241	141	148	165	768
04 Giwangretno	127	385	222	256	356	1.346
05 Jabres	64	212	136	158	211	781
06 Sruweng	84	326	182	160	222	974
07 Karanggedang	69	236	123	123	105	656
08 Purwodeso	62	195	104	106	127	594
09 Klepusanggar	34	122	63	45	45	309
10 Tanggeran	82	279	155	152	171	839
11 Karang Sari	21	89	51	42	60	263
12 Karangpule	97	318	154	133	183	885
13 Pakuran	102	351	184	167	261	1.065
14 Pengempon	116	457	231	183	335	1.322
15 Kejawang	71	242	130	126	154	723
16 Karangjambu	44	121	55	55	74	349
17 Sidoagung	195	638	144	337	490	1.804
18 Penusupan	36	128	70	61	54	349
19 Donosari	89	256	102	72	88	607
20 Pandansari	227	700	301	232	466	1.926
21 Condongcampur	38	119	57	48	86	348

Sumber Data : Badan Pusat Statistik Kab. Kebumen

Tabel 3.10 Penduduk Umur 5 (Lima) Tahun Keatas Di Kecamatan Sruweng Dirinci Menurut Tingkat Pendidikan Yang Ditamatkan Per Desa/Kelurahan, 2015

Desa/ Kelurahan Villages	Tingkat Pendidikan yang Ditamatkan <i>Educational Attainment</i>		
	Tidak/Belum Tamat SD	S D	S L T P
(1)	(2)	(3)	(4)
<i>Jumlah tahun 2014</i>	10.663	22.926	10.130
Jumlah / Total	10.710	22.970	10.174
01 Menganti	362	776	346
02 Trikarso	720	1.542	682
03 Sidoharjo	521	1.118	495
04 Giwangretno	767	1.647	729
05 Jabres	454	973	431
06 Sruweng	623	1.333	590
07 Karanggedang	443	952	421
08 Purwodeso	382	820	363
09 Klepusanggar	195	418	186
10 Tangerangan	533	1.143	506
11 Karang Sari	164	351	156
12 Karangpule	492	1.056	468
13 Pakuran	539	1.156	512
14 Pengempon	683	1.465	649
15 Kejawang	429	920	408
16 Karangjambu	229	490	218
17 Sidoagung	1.195	2.567	1.135
18 Penusupan	244	522	232
19 Donosari	379	813	360
20 Pandansari	1.120	2.405	1.064
21 Condongcampur	236	504	224

Tabel 3.10 LANJUTAN

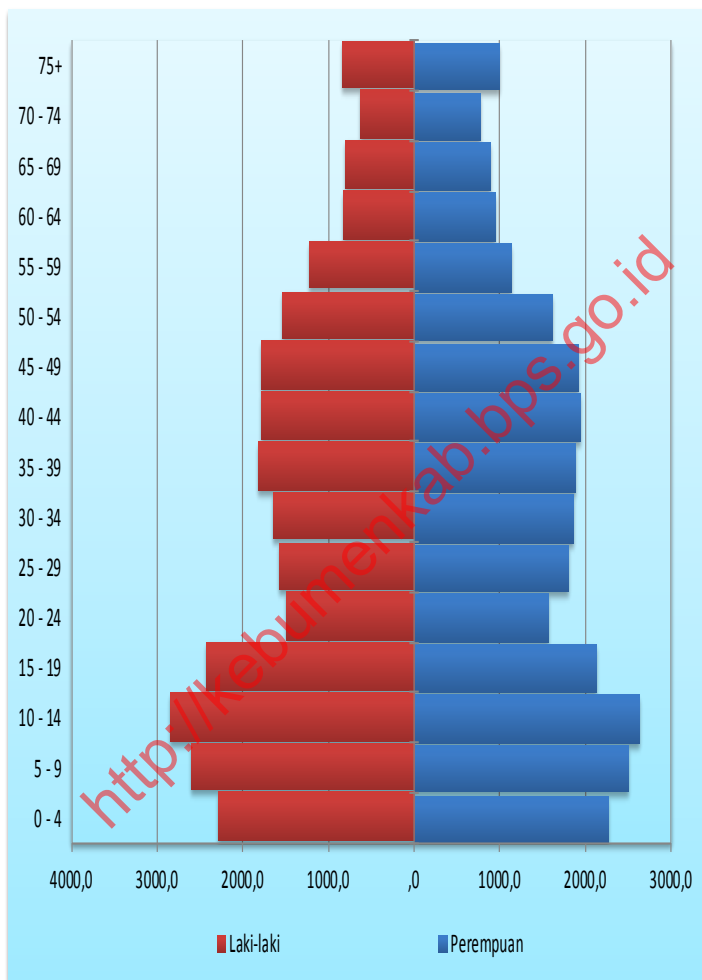
Desa/ Kelurahan Villages	Pendidikan Yang Ditamatkan <i>Educational Attainment</i>			
	SLTA	Akademi/ Diploma	Sarjana	Jumlah
(1)	(5)	(6)	(7)	(8)
<i>Jumlah tahun 2014</i>	8.531	800	2.666	53.317
Jumlah / Total	8.575	843	2.710	53.833
01 Menganti	290	29	92	1.817
02 Trikarso	576	56	182	3.611
03 Sidoharjo	417	43	132	2.617
04 Giwangretno	614	59	193	3.861
05 Jabres	363	36	115	2.282
06 Sruweng	497	48	157	3.126
07 Karanggedang	356	34	112	2.232
08 Purwodeso	306	31	97	1.921
09 Klepusanggar	157	16	50	974
10 Tanggeran	426	42	136	2.681
11 Karangsari	132	14	43	821
12 Karangpule	394	39	125	2.478
13 Pakuran	431	42	136	2.707
14 Pengempon	547	53	172	3.434
15 Kejawang	344	34	109	2.156
16 Karangjambu	184	19	59	1.145
17 Sidoagung	956	91	300	6.025
18 Penusupan	195	20	62	1.221
19 Donosari	304	30	96	1.905
20 Pandansari	896	86	281	5.642
21 Condongcampur	189	20	60	1.177

Sumber Data : Badan Pusat Statistik Kab. Kebumen

Source : BPS - Statistics of Kebumen Regency

Grafik

Piramida Penduduk Kecamatan Sruweng 2014



Bab IV

Pendidikan

<http://kebumdikab.pus.go.id>

<http://kebumenkab.bps.go.id>

BAB IV. PENDIDIKAN

Sarana pendidikan di kecamatan Sruweng dari Taman Kanak-kanak (TK) sampai dengan tingkat SMK. Dari Tingkat TK ada sebanyak 23 sekolah, SD Negeri ada sekitar 35 sekolah, tingkat SLTP ada 6 terbagi 2 SLTP Negeri 4 SLTP Swasta/Mts, Tingkat SMK ada 1 sekolah.

Di setiap desa ada TK dan SD Negeri, untuk SLTP 1 didesa Sruweng dan 1 di desa Karangjambu dan untuk sekolah tingkat SMK hanya 1 yaitu didesa Purwodeso

Jumlah gedung negeri ada sekitar 42 gedung untuk gedung INPRES ada sekitar 28 gedung sesuai dengan data dari dinas DIKPORA

Tabel : 4.1 Tabel jumlah TK/RA dan jumlah murid laki-laki dan perempuan

Kode	Desa/Kelurahan	TK/RA	Murid		Jumlah
			Laki-laki	Perempuan	
(1)	(2)	(3)	(4)	(5)	(6)
	JUMLAH	23	349	315	591
1	Menganti	1	22	11	31
2	Trikarso	1	18	19	33
3	Sidoharjo	1	15	14	25
4	Giwangretno	1	20	19	35
5	Jabres	1	12	19	26
6	Sruweng	2	49	36	83
7	Karanggedang	2	28	21	44
8	Purwodeso	1	7	8	11
9	Klepusanggar	-	-	-	-
10	Tanggeran	1	22	18	35
11	Karangsari	1	11	7	13
12	Karangpule	1	16	20	32
13	Pakuran	1	20	32	50
14	Pengempon	2	21	7	24
15	Kejawang	1	14	16	26
16	Karangjambu	1	11	8	14
17	Sidoagung	1	13	9	16
18	Penusupan	1	12	14	20
19	Donosari	1	15	8	20
20	Pandansari	2	26	34	53
21	Condongcampur	-	-	-	-

Sumber: Statistik Kecamatan Sruweng 2014

Tabel : 4.2 Tabel jumlah guru atau pengajar ditingkat TK/RA

Kode	Desa/Kelurahan	Jumlah Guru			
		GTY	GTT	PTT	Dpk
(1)	(2)	(3)	(4)	(5)	(6)
	JUMLAH	24	22	5	12
1	Menganti	1	-	-	1
2	Trikarso	2	-	-	-
3	Sidoarjo	2	-	-	1
4	Giwangretno	-	2	-	2
5	Jabres	-	2	-	1
6	Sruweng	-	6	2	-
7	Karanggedang	2	2	-	2
8	Purwodeso	1	1	-	-
9	Klepusanggar	-	-	-	-
10	Tanggeran	1	-	-	2
11	Karangsari	-	2	-	-
12	Karangpule	-	2	-	1
13	Pakuran	2	-	-	-
14	Pengempon	4	2	1	-
15	Kejawang	-	1	1	-
16	Karangjambu	2	-	-	-
17	Sidoagung	2	-	1	1
18	Penusupan	2	-	-	1
19	Donosari	-	2	-	-
20	Pandansari	3	-	-	-
21	Condongcampur	-	-	-	-

Sumber: Statistik Kecamatan Sruweng 2014

Tabel : 4.3 Ratio guru terhadap sekolah murid terhadap guru, murid terhadap sekolah tingkat TK/RA

Kode	Desa/Kelurahan	Guru Terhadap Sekolah	Murid Terhadap Guru	Murid Terhadap Sekolah	Keterangan
(1)	(2)	(3)	(4)	(5)	(6)
	JUMLAH	1	10	20	-
1	Menganti	1	16	30	-
2	Trikarso	1	17	32	-
3	Sidoarjo	1	8	25	-
4	Giw angretno	1	9	35	-
5	Jabres	1	9	26	-
6	Sruw eng	2	10	41	-
7	Karanggedang	2	7	22	-
8	Purw odeso	1	6	11	-
9	Klepusanggar	-	-	-	-
10	Tanggeran	1	12	34	-
11	Karangsari	1	7	13	-
12	Karangpule	1	11	32	-
13	Pakuran	1	25	49	-
14	Pengempon	2	3	12	-
15	Kejaw ang	1	13	26	-
16	Karangjambu	1	7	14	-
17	Sidoagung	1	4	16	-
18	Penusupan	1	7	20	-
19	Donosari	1	10	20	-
20	Pandansari	2	18	28	-
21	Condongcampur	-	-	-	-

Sumber: Statistik Kecamatan Sruweng 2014

Tabel : 4.4 Tabel jumlah Sekolah Dasar, tahun berdiri, luas tanah & bangunan

Kode	Desa/Kelurahan	Jumlah sekolah Dasar	Tahun Pertama berdiri	Luas Bangunan Sekolah (m ²)	Luas Tanah Sekolah (m ²)
(1)	(2)	(3)	(4)	(5)	(6)
JUMLAH		35		50452	19453
1	Menganti	1	1954	1400	650
2	Trikarso	2	1953	3000	966
3	Sidoharjo	2	1954	3876	872
4	Giw angretno	1	1953	1400	1033
5	Jabres	1	1964	2754	892
6	Sruweng	2	1974	3360	1015
7	Karanggedang	2	1928	3965	1215
8	Purwodeso	1	1974	2350	695
9	Klepusanggar	1	1964	850	412
10	Tanggeran	2	1961	2070	943
11	Karangsari	1	1940	1813	1415
12	Karangpule	1	1965	1500	408
13	Pakuran	2	1964	2305	1606
14	Pengempon	1	1961	1400	461
15	Kejawang	1	1964	1872	875
16	Karangjambu	1	1945	1630	580
17	Sidoagung	4	1928	4989	2366
18	Penusupan	1	1960	1662	512
19	Donosari	2	1964	1621	475
20	Pandansari	4	1978	4515	1370
21	Condongcampur	2	1964	2120	692

Sumber: Statistik Kecamatan Sruweng 2014

Tabel : 4.5 Tabel jumlah sarana gedung dan kelas

Kode	Desa/Kelurahan	Jumlah Gedung		Ruang kelas	
		Negeri	Impres	Negeri	Impres
(1)	(2)	(3)	(4)	(5)	(6)
	JUMLAH	47	28	142	68
1	Menganti	2	-	8	-
2	Trikarso	-	5	-	12
3	Sidoarjo	5	-	14	-
4	Giwangretno	-	2	-	7
5	Jabres	3	-	10	-
6	Sruweng	4	-	8	7
7	Karanggedang	3	2	12	-
8	Purwodeso	-	2	-	6
9	Klepusanggar	3	-	5	-
10	Tanggeran	2	1	8	3
11	Karangsari	1	-	6	-
12	Karangpule	1	1	1	1
13	Pakuran	2	2	8	6
14	Pengempon	3	3	3	3
15	Kejawang	2	2	6	6
16	Karangjambu	2	-	7	-
17	Sidoagung	4	3	19	6
18	Penusupan	1	1	4	2
19	Donosari	1	2	-	4
20	Pandansari	7	-	18	1
21	Condongcampur	1	2	5	4

Sumber: Statistik Kecamatan Sruweng 2014

Tabel : 4. 6 Tabel jumlah sarana meja dan kursi

Kode	Desa/Kelurahan	Jumlah			
		Kursi Siswa	Meja Siswa	Kursi Guru	Meja Guru
(1)	(2)	(3)	(4)	(5)	(6)
JUMLAH		3826	2664	329	313
1	Menganti	10	110	13	10
2	Trikarso	202	206	21	15
3	Sidoarjo	145	100	16	16
4	Giwangretno	100	80	15	15
5	Jabres	152	140	15	5
6	Sruweng	209	100	17	17
7	Karanggedang	199	177	23	20
8	Purwodeso	81	41	6	6
9	Klepusanggar	70	26	8	8
10	Tanggeran	173	193	20	18
11	Karangsari	106	73	3	3
12	Karangpule	126	109	13	13
13	Pakuran	283	176	15	15
14	Pengempon	220	110	15	15
15	Kejawang	297	120	8	7
16	Karangjambu	110	80	6	6
17	Sidoagung	500	311	61	59
18	Penusupan	138	61	7	7
19	Donosari	36	105	6	6
20	Pandansari	488	256	25	36
21	Condongcampur	181	90	16	16

Sumber: Statistik Kecamatan Sruweng 2014

Tabel : 4.7 Tabel jumlah sarana penunjang didalam kelas

Kode	Desa/Kelurahan	Jumlah			
		Almari	Papan Tulis	Rak Buku	Meja Guru
	JUMLAH	217	233	35	210
1	Menganti	10	7	-	8
2	Trikarso	13	15	2	12
3	Sidoarjo	11	14	1	14
4	Giwangretno	6	6	-	7
5	Jabres	3	10	-	10
6	Sruweng	7	20	4	15
7	Karanggedang	14	13	6	12
8	Purwodeso	6	6	1	6
9	Klepusanggar	-	5	1	5
10	Tanggeran	14	11	-	11
11	Karangsari	6	6	-	6
12	Karangpule	10	6	1	2
13	Pakuran	14	14	-	14
14	Pengempon	16	6	8	6
15	Kejawang	6	10	1	12
16	Karangjambu	6	6	-	7
17	Sidoagung	32	27	2	25
18	Penusupan	4	5	2	6
19	Donosari	7	11	-	4
20	Pandansari	21	24	3	19
21	Condongcampur	11	11	3	9

Sumber: Statistik Kecamatan Sruweng 2014

Tabel: 4.8 Tabel jumlah GTT dan PIT tingkat Sekolah Desa

Kode	Desa/Kelurahan	JUMLAH			
		GTT Kelas	GTT Agama	GTT OR	PIT
(1)	(2)	(3)	(4)	(5)	(6)
	JUMLAH	71	2	4	10
1	Menganti	4	-	-	-
2	Trikarso	6	-	-	-
3	Sidoarjo	2	1	-	-
4	Giwangretno	2	-	-	1
5	Jabres	2	-	-	-
6	Sruweng	5	-	-	-
7	Karanggedang	4	-	-	1
8	Purwodeso	1	-	-	-
9	Klepusanggar	1	-	-	1
10	Tanggeran	3	-	-	1
11	Karangsari	1	-	-	-
12	Karangpule	1	1	-	-
13	Pakuran	4	-	1	-
14	Pengempon	3	-	-	-
15	Kejawang	2	-	1	-
16	Karangjambu	2	-	-	1
17	Sidoagung	12	-	-	1
18	Penusupan	1	-	-	-
19	Donosari	4	-	-	1
20	Pandansari	7	-	-	2
21	Condongcampur	4	-	-	1

Sumber: Statistik Kecamatan Sruweng 2014

Tabel : 4.9 Tabel jumlah guru kelas ditingkat SD

Kode	Desa/Kelurahan	JUMLAH				
		KA Sekolah	Guru Kelas	Guru Agama	Guru OR	Penjaga Sekolah
(1)	(2)	(3)	(4)	(5)	(6)	(7)
	JUMLAH	38	173	32	15	25
1	Menganti	1	3	1	1	1
2	Trikarso	2	9	3	-	2
3	Sidoarjo	2	12	2	1	1
4	Giwangretno	1	4	1	1	-
5	Jabres	1	10	1	1	-
6	Sruweng	5	-	-	-	-
7	Karanggedang	2	8	3	1	1
8	Purwodeso	1	5	1	1	-
9	Klepusanggar	1	5	1	-	1
10	Tanggeran	2	9	2	1	1
11	Karangsari	1	6	1	-	1
12	Karangpule	1	5	1	1	1
13	Pakuran	2	11	2	1	2
14	Pengempon	1	3	1	-	1
15	Kejawang	1	12	2	-	1
16	Karangjambu	1	5	1	1	-
17	Sidoagung	4	18	4	2	4
18	Penusupan	1	6	1	1	1
19	Donosari	2	10	1	1	1
20	Pandansari	4	23	3	-	4
21	Condongcampur	2	9	-	1	2

Sumber: UPT Dipora Kecamatan Sruweng

Tabel : 4.10 Tabel Jumlah Murid Sd Di Rinci Per Kelas

Kode	Desa/Kelurahan	Kelas I		Keals II		Kelas III	
		L	P	L	P	L	P
(1)	(2)	(3)	(4)	(5)	(6)	(7)	(8)
	JUMLAH	519	419	510	424	483	482
1	Menganti	20	20	21	23	18	9
2	Trikarso	28	16	29	15	20	33
3	Sidoharjo	28	20	30	21	22	30
4	Giwangretno	22	22	22	21	18	20
5	Jabres	29	18	30	19	14	21
6	Sruweng	25	24	27	25	20	35
7	Karanggedang	23	24	23	25	24	22
8	Purwodeso	10	7	10	6	4	8
9	Klepusanggar	13	11	14	10	10	10
10	Tanggeran	19	19	19	20	22	23
11	Karangsari	13	4	12	3	12	7
12	Karangpule	22	16	21	17	22	18
13	Pakuran	37	19	18	18	27	29
14	Pengempon	7	12	7	10	18	15
15	Kejawang	23	19	23	20	22	18
16	Karangjambu	16	14	17	11	15	10
17	Sidoagung	51	39	51	46	62	62
18	Penusupan	10	8	9	9	19	11
19	Donosari	29	23	30	22	26	18
20	Pandansari	78	66	79	66	72	64
21	Condongcampur	16	18	18	17	16	19

Sumber: Statistik Kecamatan Sruweng 2014

Tabel : 4.11 Tabel Jumlah Murid Sd Dirinci Per Kelas

Kode	Desa/Kelurahan	Kelas IV		Keals V		Kelas VI	
		L	P	L	P	L	P
(1)	(2)	(3)	(4)	(5)	(6)	(7)	(8)
JUMLAH		498	461	508	443	456	446
1	Menganti	8	28	13	13	17	19
2	Trikarso	23	25	25	20	31	30
3	Sidoharjo	24	26	32	22	27	19
4	Giwangretno	17	22	13	21	19	17
5	Jabres	17	23	29	22	21	19
6	Sruweng	20	22	31	20	28	30
7	Karanggedang	24	23	26	24	26	24
8	Purwodeso	9	8	5	8	4	5
9	Klepusanggar	9	7	11	11	12	10
10	Tanggeran	33	20	24	20	30	20
11	Karangsari	8	7	6	9	7	11
12	Karangpule	19	16	7	20	11	16
13	Pakuran	37	17	26	26	27	15
14	Pengempon	22	9	17	18	15	15
15	Kejawang	25	23	31	18	18	20
16	Karangjambu	14	16	10	14	7	12
17	Sidoagung	62	60	76	40	51	50
18	Penusupan	14	9	13	13	13	10
19	Donosari	25	21	25	27	23	30
20	Pandansari	71	62	72	61	56	57
21	Condongcampur	17	17	16	16	13	17

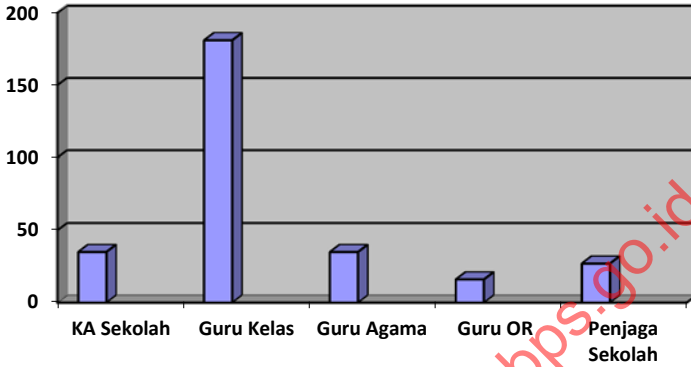
Sumber: Statistik Kecamatan Sruweng 2014

Tabel : 4.12 Tabel banyaknya SLTP dan MTS

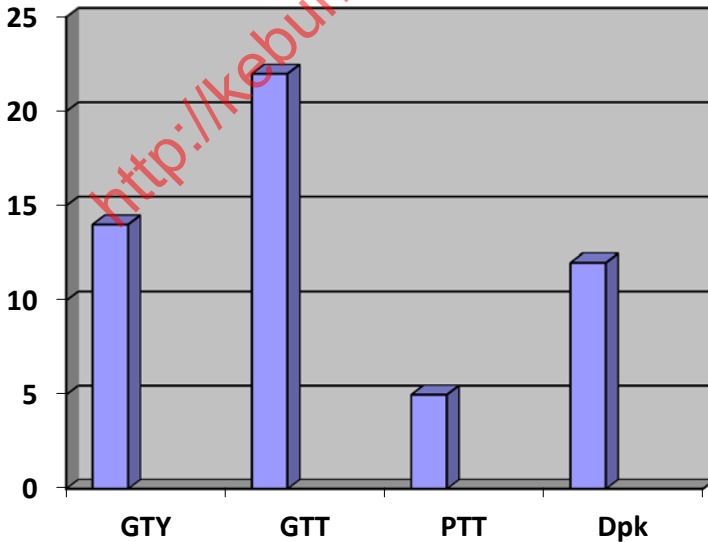
Kode	Desa/Kelurahan	SLTP		MTS	
		NEGERI	SWASTA	NEGERI	SWASTA
(1)	(2)	(3)	(4)	(5)	(6)
	JUMLAH	2	0	0	5
1	Menganti	-	-	-	-
2	Trikarso	-	-	-	-
3	Sidoarjo	-	-	-	1
4	Giwangretno	-	-	-	1
5	Jabres	-	-	-	-
6	Sruweng	1	-	-	1
7	Karanggedang	-	-	-	-
8	Purwodeso	-	-	-	-
9	Klepusanggar	-	-	-	-
10	Tanggeran	-	-	-	-
11	Karangsari	-	-	-	-
12	Karangpule	-	-	-	-
13	Pakuran	-	-	-	1
14	Pengempon	-	-	-	-
15	Kejawang	-	-	-	-
16	Karangjambu	1	-	-	-
17	Sidoagung	-	-	-	-
18	Penusupan	-	-	-	-
19	Donosari	-	-	-	-
20	Pandansari	-	-	-	1
21	Condongcampur	-	-	-	-

Sumber: Statistik Kecamatan Sruweng 2014

Grafik Banyak Guru Kelas Ditingkat Sekolah Dasar



Grafik Banyaknya Guru Kelas Ditingkat RA/TK



Bab V

Agama

<http://kebumhokab.bps.go.id>

<http://kebumenkab.bps.go.id>

BAB V. AGAMA

Penduduk di wilayah kecamatan Sruweng merupakan masyarakat yang majemuk dilihat dari aliran kepercayaan atau dari agama yang mereka anut dari Islam, Kristen Katolik dan Protestan, Hindu dan Budha, namun sebagian besar masyarakat memeluk agama Islam.

Penduduk yang memeluk agama Islam sebanyak 59.466 jiwa, yang memeluk agama Kristen Protestan sekitar 158 jiwa, yang memeluk agama Kristen Katolik sekitar 131 jiwa, dan yang memeluk agama Budha sekitar 4 jiwa.

Tabel:5.1 Tabel jumlah Tempat Ibadah

Kode	Desa/Kelurahan	JUMLAH					
		Masjid	Mushola	Sarau	Gereja	Pura	Vihara
(1)	(2)	(3)	(4)	(5)	(6)	(7)	(8)
	JUMLAH	70	173	4	-	-	-
1	Menganti	2	3	-	-	-	-
2	Trikarso	4	14	-	-	-	-
3	Sidoarjo	4	4	-	-	-	-
4	Giwangretno	2	16	-	-	-	-
5	Jabres	4	4	-	1	-	-
6	Sruweng	6	6	-	-	-	-
7	Karanggedang	2	5	-	-	-	-
8	Purwodeso	4	4	-	-	-	-
9	Klepusanggar	2	3	-	1	-	-
10	Tanggeran	4	3	-	-	-	-
11	Karangsari	1	4	-	-	-	-
12	Karangpule	3	14	-	-	-	-
13	Pakuran	2	11	-	-	-	-
14	Pengempon	3	18	-	-	-	-
15	Kejawang	3	5	-	-	-	-
16	Karangjambu	2	4	-	-	-	-
17	Sidoagung	10	24	4	-	-	-
18	Penusupan	2	5	-	-	-	-
19	Donosari	3	5	-	-	-	-
20	Pandansari	5	17	-	-	-	-
21	Condongcampur	2	4	-	2	-	-

Sumber: KUA Kecamatan Sruweng

Tabel :5.2 Tabel jumlah tanah wakaf menurut kegunaannya

Kode	Desa/Kelurahan	Luas			
		Masjid	Mushola	Madrasah	Makam
(1)	(2)	(3)	(4)	(5)	(6)
	JUMLAH	25.473	15.819	9.665	0
1	Menganti	720	68	-	-
2	Trikarso	3.284	175	1.075	-
3	Sidoarjo	2.407	1.897		-
4	Giwangretno	561	1.650	1.987	-
5	Jabres	1.066	1.158	1.218	-
6	Sruweng	2.988	588	-	-
7	Karanggedang	728	422	-	-
8	Purwodeso	968	-	280	-
9	Klepusanggar	616	-	-	-
10	Tangeran	1.707	141	255	-
11	Karangsari	277	561	-	-
12	Karangpule	390	702	1.842	-
13	Pakuran	1.573	1.597	-	-
14	Pengempon	1.949	2.637	2.703	-
15	Kejawang	663	1.123	-	-
16	Karangjambu	165	360	-	-
17	Sidoagung	1.830	413	35	-
18	Penusupan	589	791	-	-
19	Donosari	548	551	135	-
20	Pandansari	1.904	950	-	-
21	Condongcampur	540	140	135	-

Sumber: KUA Kecamatan Sruweng

Tabel:5.3 Tabel jumlah penerimaan zakat dan pengeluaran zakat fitrah

Kode	Desa/Kelurahan	Penerimaan		Pengeluaran	
		Jumlah Muzakki	Zakat Fitrah	Jumlah Mustahiq	Zakat Fitrah
(1)	(2)	(3)	(4)	(5)	(6)
JUMLAH		59.999	599.999.000	49.204	599.999.000
1	Menganti	2.073	20.730.000	1.830	20.730.000
2	Trikarso	3.519	35.190.000	3.350	35.190.000
3	Sidoarjo	2.857	28.570.000	2.430	28.570.000
4	Giwangretno	4.128	41.280.000	3.574	41.280.000
5	Jabres	2.30	23.030.000	2.170	23.030.000
6	Sruweng	3.287	23.870.000	2.755	32.870.000
7	Karanggedang	2.338	23.380.000	1.150	23.380.000
8	Purwodeso	1.846	18.460.000	1.420	18.460.000
9	Klepusanggar	1.043	10.430.000	815	10.430.000
10	Tanggeran	2.963	29.630.000	2.415	29.630.000
11	Karangsari	924	9.240.000	740	9.240.000
12	Karangpule	2.717	27.170.000	2.385	27.170.000
13	Pakuran	2.972	29.720.000	2.355	29.720.000
14	Pengempon	4.026	40.260.000	1.660	40.260.000
15	Kejawang	2.801	28.010.000	2.200	28.010.000
16	Karangjambu	1.629	16.290.000	1.420	16.290.000
17	Sidoagung	6.876	68.760.000	6.200	68.760.000
18	Penusupan	1.580	15.800.000	1.280	15.800.000
19	Donosari	2.469	24.690.000	2.010	24.690.000
20	Pandansari	6.211	62.110.000	5.820	62.110.000
21	Condongcampur	1.437	14.370.000	1.225	14.370.000

Sumber: KUA Kecamatan Sruwe

Tabel:5.4 Tabel jumlah dan jenis hewan kurban

Kode	Desa/Kelurahan	Hewan Kurban		Jumlah
		Sapi	Kambing	
(1)	(2)	(3)	(4)	(5)
	JUMLAH	69	382	451
1	Menganti	1	24	25
2	Trikarso	2	22	24
3	Sidoharjo	3	28	31
4	Giwangretno	4	14	18
5	Jabres	9	5	14
6	Sruweng	10	12	22
7	Karanggedang	2	17	19
8	Purwodeso	2	33	35
9	Klepusanggar	1	30	31
10	Tanggeran	4	4	8
11	Karangsari	-	20	20
12	Karangpule	9	23	32
13	Pakuran	4	16	20
14	Pengempon	1	6	7
15	Kejawang	1	8	9
16	Karangjambu	4	5	9
17	Sidoagung	8	75	83
18	Penusupan	4	4	8
19	Donosari	-	21	21
20	Pandansari	-	5	5
21	Condongcampur	-	10	10

Sumber: KUA Kecamatan Sruweng

Tabel: 5.5 Tabel jumlah kejadian NTCR (Nikah, Talak, Cerai, Rujuk)

Kode	Desa/Kelurahan	Kejadian NTCR			
		Nikah	Talak	Cerai	Rujuk
(1)	(2)	(3)	(4)	(5)	(6)
	JUMLAH	642	12	30	0
1	Menganti	20	-	1	-
2	Trikarso	30	1	-	-
3	Sidoharjo	26	-	-	-
4	Giwangretno	34	-	-	-
5	Jabres	26	-	-	-
6	Sruweng	35	-	-	-
7	Karanggedang	20	-	2	-
8	Purwodeso	21	-	2	-
9	Klepusanggar	14	-	-	-
10	Tangeran	36	-	-	-
11	Karangsari	16	1	-	-
12	Karangpule	30	2	2	-
13	Pakuran	28	1	1	-
14	Pengempon	46	-	3	-
15	Kejawang	40	2	2	-
16	Karangjambu	21	1	-	-
17	Sidoagung	52	1	6	-
18	Penusupan	16	-	-	-
19	Donosari	31	1	3	-
20	Pandansari	86	2	5	-
21	Condongcampur	14	-	1	-

Sumber: KUA Kecamatan Sruweng

Tabel :5.6 Tabel jumlah faktor-faktor yang menyebabkan cerai atau talak

Kode	Desa/Kelurahan	Perzinahan	Pemabuk/ Penjudi	Meninggalkan Suami/Istri	Mendapat Hukuman Pidana
(1)	(2)	(3)	(4)	(5)	(6)
	JUMLAH	0	0	40	0
1	Menganti	-	-	2	-
2	Trikarso	-	-	-	-
3	Sidoarjo	-	-	3	-
4	Giwangretno	-	-	1	-
5	Jabres	-	-	1	-
6	Sruweng	-	-	1	-
7	Karanggedang	-	-	3	-
8	Purwodoso	-	-	3	-
9	Klepusanggar	-	-	1	-
10	Tanggeran	-	-	1	-
11	Karangsari	-	-	-	-
12	Karangpule	-	-	3	-
13	Pakuran	-	-	1	-
14	Pengempon	-	-	3	-
15	Kejawang	-	-	2	-
16	Karangjambu	-	-	-	-
17	Sidoagung	-	-	6	-
18	Penusupan	-	-	-	-
19	Donosari	-	-	3	-
20	Pandansari	-	-	5	-
21	Condongcampur	-	-	1	-

Sumber: KUA Kecamatan Sruweng

Tabel :5.7 Tabel jumlah faktor-faktor yang menyebabkan cerai atau talak

Kode	Desa/Kelurahan	Penganiayan	Cacat Fisik/Penyakit	Perselisihan	Lain-Lain
(1)	(2)	(3)	(4)	(5)	(6)
	JUMLAH	1	1	26	21
1	Menganti	-	-	2	-
2	Trikarso	-	1	2	-
3	Sidoarjo	-	-	-	3
4	Giwangretno	-	-	2	2
5	Jabres	-	-	-	3
6	Sruweng	1	-	-	2
7	Karanggedang	-	-	1	-
8	Purwodeso	-	-	1	1
9	Klepusanggar	-	-	-	1
10	Tangeran	-	-	1	1
11	Karangsari	-	-	-	-
12	Karangpule	-	-	2	-
13	Pakuran	-	-	1	-
14	Pengempon	-	-	4	4
15	Kejawang	-	-	3	-
16	Karangjambu	-	-	-	-
17	Sidoagung	-	-	4	1
18	Penusupan	-	-	-	-
19	Donosari	-	-	-	2
20	Pandansari	-	-	2	1
21	Condongcampur	-	-	1	-

Sumber: KUA Kecamatan Sruweng

Tabel: 5.8 Tabel jumlah pengajian dan anggotanya yang aktif

Kode	Desa/Kelurahan	Kelompok Pengajian	Laki-laki	Perempuan
(1)	(2)	(3)	(4)	(5)
	JUMLAH	21	950	1223
1	Menganti	1	85	90
2	Trikarso	1	50	65
3	Sidoarjo	1	25	37
4	Giwangretno	1	75	95
5	Jabres	1	80	80
6	Sruweng	1	75	95
7	Karanggedang	1	30	48
8	Purwodeso	1	30	50
9	Klepusanggar	1	50	63
10	Tanggeran	1	55	56
11	Karangsari	1	30	45
12	Karangpule	1	30	35
13	Pakuran	1	40	45
14	Pengempon	1	25	40
15	Kejawang	1	40	42
16	Karangjambu	1	40	57
17	Sidoagung	1	75	100
18	Penusupan	1	25	50
19	Donosari	1	35	47
20	Pandansari	1	30	47
21	Condongcampur	1	25	36

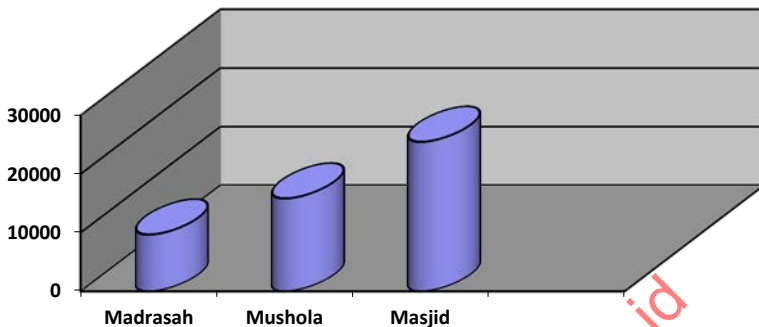
Sumber: KUA Kecamatan Sruweng

Tabel :5.9 Tabel jumlah mushola ditempat umum menurut lokasinya

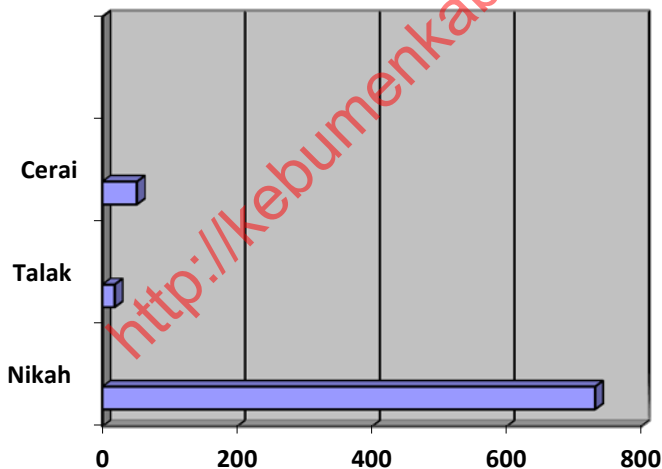
Kode	Desa/Kelurahan	Stasiun	Kantor	Pasar	Sekolahan
(1)	(2)	(3)	(4)	(5)	(6)
	JUMLAH	0	5	0	5
1	Menganti	-	-	-	-
2	Trikarso	-	-	-	-
3	Sidoarjo	-	-	-	1
4	Giwangretno	-	1	-	-
5	Jabres	-	-	-	-
6	Sruweng	-	1	-	2
7	Karanggedang	-	1	-	-
8	Purwodeso	-	-	-	-
9	Klepusanggar	-	-	-	-
10	Tangeran	-	-	-	-
11	Karangsari	-	-	-	-
12	Karangpule	-	1	-	-
13	Pakuran	-	-	-	-
14	Pengempon	-	-	-	-
15	Kejawang	-	-	-	-
16	Karangjambu	-	1	-	1
17	Sidoagung	-	-	-	1
18	Penusupan	-	-	-	-
19	Donosari	-	-	-	-
20	Pandansari	-	-	-	-
21	Condongcampur	-	-	-	-

Sumber: KUA Kecamatan Sruweng

Grafik Jumlah Madrasah, Mushola, Masjid



Grafik Jumlah Kejadian nikah, talak dan cerai ditahun 2014



<http://kebumenkab.bps.go.id>

Bab VI

Kesehatan

<http://kebumekab.wa.go.id>

<http://kebumenkab.bps.go.id>

BAB VI. KESEHATAN

Diwilayah kecamatan Sruweng terdapat 1 Rumah Sakit Umum Muhammadiyah (PKU Sruweng) dan berada didesa Sruweng dan satu Puskesmas di desa Karanggedang dan ada 4 Puskesmas pembantu yang berada di desa Trikarso, desa Karangpule, desa Pengempon dan desa Karangjambu.

Ditiap-tiap desa terdapat tempat pelayanan kesehatan anak-anak atau biasa disebut POSYANDU, ada kurang lebih 115 Pos Pelayanan Terpadu yang tersebar di seluruh wilayah kecamatan Sruweng.

Tabel: 6.1 Tabel Jumlah Fasilitas kesehatan di Kecamatan Sruweng

Kode	Desa/Kelurahan	Rumah Sakit Umum	Puskesmas	Puskesmas Pembantu	Posyandu
(1)	(2)	(3)	(4)	(5)	(6)
	JUMLAH	1	1	4	115
1	Menganti	-	-	-	5
2	Trikarso	-	-	1	5
3	Sidoarjo	-	-	-	7
4	Giwangretno	-	-	-	6
5	Jabres	-	-	-	6
6	Sruweng	1	-	-	10
7	Karanggedang	-	1	-	6
8	Purwodeso	-	-	-	3
9	Klepusanggar	-	-	-	1
10	Tanggeran	-	-	-	9
11	Karangsari	-	-	-	2
12	Karangpule	-	-	1	3
13	Pakuran	-	-	-	4
14	Pengempon	-	-	1	4
15	Kejawang	-	-	-	13
16	Karangjambu	-	-	1	2
17	Sidoagung	-	-	-	10
18	Penusupan	-	-	-	5
19	Donosari	-	-	-	5
20	Pandansari	-	-	-	7
21	Condongcampur	-	-	-	2

Sumber: Statistik Kecamatan Sruweng 2014

Tabel: 6.2 Tabel jumlah dukun bayi terlatih dan tidak terlatih

Kode	Desa/Kelurahan	Dukun Bayi Sudah dikursus	Dukun Bayi Belum/tidak dikursus
(1)	(2)	(3)	(4)
	JUMLAH	23	-
1	Menganti	-	-
2	Trikarso	1	-
3	Sidoharjo	1	-
4	Giwangretno	1	-
5	Jabres	1	-
6	Sruweng	-	-
7	Karanggedang	1	-
8	Purwodeso	-	-
9	Klepusanggar	1	-
10	Tanggeran	-	-
11	Karangsari	-	-
12	Karangpule	2	-
13	Pakuran	2	-
14	Pengempon	4	-
15	Kejawang	1	-
16	Karangjambu	1	-
17	Sidoagung	2	-
18	Penusupan	1	-
19	Donosari	2	-
20	Pandansari	2	-
21	Condongcampur	-	-

Sumber: Statistik Kecamatan Sruweng 2014

Tabel: 6.3 Tabel jumlah Tenaga Kesehatan

Kode	Desa/Kelurahan	Doter Umum	Doter gigi	Bidang	Paramedis
(1)	(2)	(3)	(4)	(5)	(6)
	JUMLAH	6	3	27	49
1	Menganti	-	-	1	7
2	Trikarso	1	-		12
3	Sidoharjo	1	-	2	7
4	Giwangretno	-	-	1	1
5	Jabres	-	-	1	3
6	Sruweng	-	1	1	7
7	Karanggedang	1	1	3	0
8	Purwodeso	-	-	1	4
9	Klepusanggar	-	-	2	5
10	Tanggeran	-	1	1	-
11	Karangsari	-	-	2	-
12	Karangpule	1	-	1	-
13	Pakuran	-	-	1	-
14	Pengempon	-	-	1	-
15	Kejawang	1	-	1	-
16	Karangjambu	1	-	1	-
17	Sidoagung	-	-	1	3
18	Penusupan	-	-	1	-
19	Donosari	-	-	1	-
20	Pandansari	-	-	1	-
21	Condongcampur	-	-	2	-

Sumber: Statistik Kecamatan Sruweng 2014

Tabel: 6.4 Tabel jumlah APOTIK dan toko obat

Kode	DESA/KELURAHAN	APOTIK	KIOS/TOKO OBAT
(1)	(2)	(3)	(4)
	Jumlah	2	2
1	Menganti	-	-
2	Trikarso	-	-
3	Sidoarjo	-	-
4	Giwangretno	-	-
5	Jabres	1	1
6	Sruweng	1	-
7	Karanggedang	-	-
8	Purwodeso	-	-
9	Klepusanggar	-	-
10	Tanggeran	-	-
11	Karangsari	-	-
12	Karangpule	-	-
13	Pakuran	-	-
14	Pengempon	-	-
15	Kejawang	-	1
16	Karangjambu	-	-
17	Sidoagung	-	-
18	Penusupan	-	-
19	Donosari	-	-
20	Pandansari	-	-

Sumber: Statistik Kecamatan Sruweng 2014

Tabel: 6.5 Tabel jumlah pengguna sarana air bersih

Kode	Desa/Kelurahan	Sumur Pempa	Sumur Gali	Mata Air/Bak Penampung	Ledeng/PAM /Perpipaan
(1)	(2)	(3)	(4)	(5)	(6)
JUMLAH		518	8600	1778	2278
1	Menganti	42	534	-	-
2	Trikarso	-	957	-	48
3	Sidoarjo	3	762	-	47
4	Giwangretno	1	811	-	521
5	Jabres	-	595	-	-
6	Sruweng	4	540	-	155
7	Karanggedang	6	529	-	25
8	Purwodeso	-	553	-	501
9	Klepusanggar	110	174	-	-
10	Tanggeran	135	546	-	-
11	Karangsari	71	192	5	3
12	Karangpule	-	47	3	3
13	Pakuran	7	28	503	2
14	Pengempon	1	410	500	1
15	Kejawang	94	149	23	-
16	Karangjambu	20	243	11	2
17	Sidoagung	20	645	8	865
18	Penusupan	-	17	22	4
19	Donosari	4	280	307	101
20	Pandansari	-	583	153	-
21	Condongcampurr	-	5	243	-

Sumber: Statistik Kecamatan Sruweng 2014

Tabel: 6.6 Tabel jumlah angka kelahiran dan kematian bayi ditahun 2014

Kode	Desa/Kelurahan	Jumlah	
		Bayi Lahir	Bayi meninggal
(1)	(2)	(3)	(4)
JUMLAH		757	22
1	Menganti	28	1
2	Trikarso	59	-
3	Sidoharjo	43	3
4	Giwangretno	48	1
5	Jabres	27	1
6	Sruweng	55	1
7	Karanggedang	40	2
8	Purwodeso	35	-
9	Klepusanggar	20	-
10	Tanggeran	42	3
11	Karangsari	7	-
12	Karangpule	12	-
13	Pakuran	12	2
14	Pengempon	25	1
15	Kejawang	25	2
16	Karangjambu	9	-
17	Sidoagung	104	3
18	Penusupan	27	1
19	Donosari	52	-
20	Pandansari	81	1
21	Condongcampur	6	-

Sumber: Statistik Kecamatan Sruweng

Tabel:6.7 Tabel jumlah cakupan imunisasi pada anak

Kode	Desa/Kelurahan	Cakupan Imunisasi Pada anak			
		Polio 3	DPT 1	Imunisasi cacar	BCG
(1)	(2)	(3)	(4)	(5)	(6)
JUMLAH		1259	1103	925	313
1	Menganti	198	193	177	127
2	Trikarso	40	50	30	-
3	Sidoharjo	28	28	-	-
4	Giwangretno	53	53	53	-
5	Jabres	32	31	29	-
6	Sruweng	52	60	-	55
7	Karanggedang	37	40	-	-
8	Purwodeso	5	8	7	-
9	Klepusanggar	25	24	-	5
10	Tanggeran	25	25	17	25
11	Karangsari	13	17	26	-
12	Karangpule	30	30	30	-
13	Pakuran	19	15	5	-
14	Pengempon	36	26	21	-
15	Kejawang	24	24	24	4
16	Karanggambu	22	9	-	-
17	Sidoagung	236	236	236	97
18	Penusupan	97	13	108	-
19	Donosari	160	160	156	-
20	Pandansari	62	54	-	-
21	Condongcampur	65	7	6	-

Sumber: Statistik Kecamatan Sruweng

Tabel:6.8 Tabel jumlah tenaga medis dan sarana kesehatan yang ada di puskesmas per Agustus-Oktober 2014

No	Keterangan	Bulan		
		Agustus	September	Oktober
(1)	(2)	(3)	(4)	(5)
	JUMLAH	502	502	502
	Jumlah Tenaga Medis			
	1. Dokter Umum Puskesmas	1	1	1
	2. Bidan Puskesmas	1	1	1
	3. Bidan Desa	22	22	22
	4. Perawat puskesmas	8	8	7
	5. Mantri kesehatan		-	-
	Sarana yang berfungsi baik			
	6. Timbangan	4	4	4
	7. Jarum suntik	450	450	450
	8. Lemari pendingin	1	1	1
	9. Vaccine Carrier	11	11	11
	10. Freezer	3	3	3
	11. Sterilisator	1	1	1
	12. Alat pemeriksa urine	Ada	Ada	Ada
	13. Alat pemeriksa darah	Ada	Ada	Ada

Sumber: Statistik Kecamatan Sruweng 2014

Tabel :6.9 Tabel jumlah ibu hamil, kesehatan bayi dan balita yang ada di Puskesmas per Agustus-Oktober 2014

No	Keterangan	Bulan		
		Agustus	September	Oktober
(1)	(2)	(3)	(4)	(5)
	JUMLAH	8798	6553	7170
	Jumlah kunjungan ibu hamil/bersalin			
1.	Ibu hamil(k1 murni)	70	79	90
2.	Ibu hamil(k4)	71	78	88
3.	Neonatal pertama(KNI)	70	68	82
4.	Neonatal lengkap	70	68	82
5.	Persalinan dengan Dokter/Bidan	70	68	82
	Kesehatan bayi			
6.	Bayi(0-11 bln) dengan KMS(K)	925	927	931
7.	Bayi(0-11 bln) yang ditimbang (D)	697	699	738
8.	Bayi(0-11 bln) naik berat badan (N)	554	556	597
9.	Bayi(0-6 bln) vit A dosis tinggi	925	-	-
10.	Bayi(0-11 bln) imun standar/UCI	67	65	79
	Balita			
11.	Umur 12-59 bln	1252	1224	1337
12.	Umur 12-59 bln dengan KMS(K)	1252	1224	1337
13.	Umur 12-59 bln yang ditimbang	873	835	970
14.	Umur 12-59 bln berat badan(N)	648	658	753
15.	Umur 12-59 bln Vit A dosis Tinggi	1252	-	-
16.	Balita Gizi buruk(BB/TB)	2	4	4

Sumber: Statistik Kecamatan Sruweng

Tabel:6.10 Tabel jumlah penderita cacat

Ko de	Desa/Kelurahan	Penderita			
		Tuna Rungu	Tuna Wicara	Tuna Netra	Lumpuh
(1)	(2)	(3)	(4)	(5)	(6)
JUMLAH		181	50	67	53
1	Menganti	1	1	2	1
2	Trikarso	5	1	4	-
3	Sidoharjo	-	-	-	-
4	Giwangretno	3	7	4	5
5	Jabres	4	2	3	2
6	Sruweng	1	1	7	1
7	Karanggedang	1	2	-	1
8	Purwodeso	11	1	1	2
9	Klepusanggar	9	-	4	1
10	Tanggeran	-	2	3	4
11	Karangsari	1	1	2	1
12	Karangpule	-	-	-	13
13	Pakuran	3	1	1	-
14	Pengempon	8	4	3	3
15	Kejawang	-	3	-	1
16	Karangjambu	44	-	2	2
17	Sidoagung	65	6	11	-
18	Penusupan	4	4	-	-
19	Donosari	1	1	3	1
20	Pandansari	18	7	16	14
21	Condongcampur	2	6	1	1

Sumber: Statistik Kecamatan Sruweng 2014

Tabel:6.11 Tabel jumlah penderita cacat

Kode	Desa/Kelurahan	Penderita			
		Idiot	Gila	Stres	Invalid Lainnya
(1)	(2)	(3)	(4)	(5)	(6)
JUMLAH		51	58	82	6
1	Menganti	1	5	1	-
2	Trikarso	3	-	28	-
3	Sidoarjo	4	1	7	1
4	Giwangretno	7	2	-	-
5	Jabres	1	-	3	-
6	Sruweng	2	4	11	-
7	Karanggedang	3	-	-	-
8	Purwodeso	3	-	3	-
9	Klepusanggar	1	-	2	1
10	Tanggeran	5	1	-	-
11	Karangsari	1	3	1	1
12	Karangpule	-	-	-	-
13	Pakuran	-	-	1	-
14	Pengempon	2	-	-	-
15	Kejawang	1	9	4	-
16	Karangjambu	4	15	-	-
17	Sidoagung	3	9	2	3
18	Penusupan	3	3	4	-
19	Donosari	-	4	-	-
20	Pandansari	5	1	15	-
21	Condongcampur	2	1	-	-

Sumber: Statistik Kecamatan Sruweng 2014

Tabel:6.12 Tabel banyaknya tenaga medis yang ada di Rumah Sakit Umum PKU Kec. Sruweng

KODE	TENAGA MEDIS	JUMLAH TENAGA MEDIS
(1)	(2)	(3)
JUMLAH		165
1	Dokter Umum	12
2	Dokter Spesialis	10
3	Dokter Gigi	-
4	Bidan	12
5	Perawat	128
6	Apoteker	-
7	Asisten Apoteker	3
8	SPPH	-
9	Perawat Gigi	-

Sumber: Statistik Kecamatan Sruweng 2014

Tabel: 6.13 Tabel nama ruang dan tempat tidur pasien di
RSU PKU Sruweng

KODE	NAMA RUANG BANGSAL	JUMLAH TEMPAT TIDUR
(1)	(2)	(3)
	JUMLAH	84
1	Salamah	12
2	Ruang Bedah	10
3	Ahmad Dahlan	36
4	Paviliun Anak	12
5	VIP	5
	-Khotijah	
	-Fatimah	
6	ICU	4

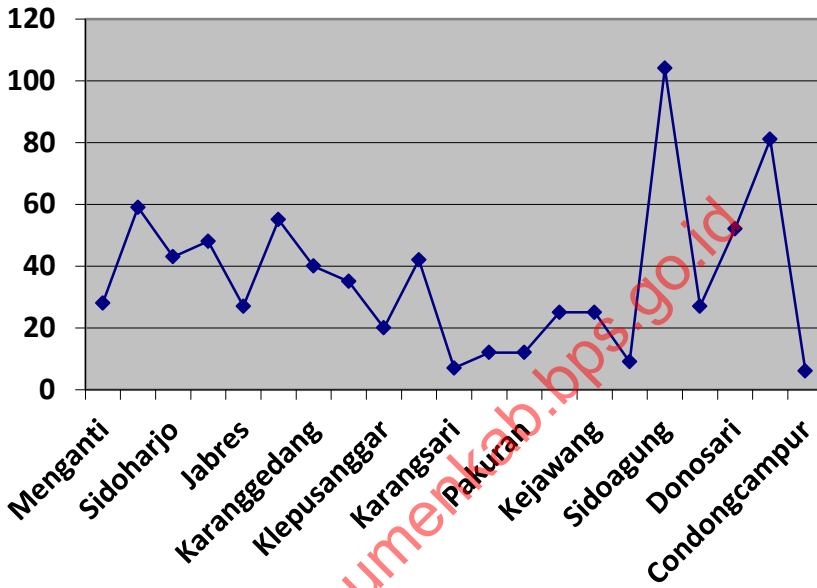
Sumber: Statistik Kecamatan Sruweng 2014

Tabel:6.14 Tabel jenis penyakit jumlah penderita Tahun 2014 dan 2014

No	Jenis Penyakit	Penderita		Meninggal	
		2010	2011	2010	2011
(1)	(2)	(3)	(4)	(5)	(6)
1	Diare	240	516	-	2
2	Tifoid	350	312	-	2
3	TB Paru BTA+	150	82	4	5
4	TB lain	24	47	1	1
5	Tetanus	14	11	1	1
6	DBD (DHF)	75	120	-	1
7	Malaria (klinis)	1	-	-	-
8	Pneomonia	36	41	1	2
9	Diabetes Militus	96	25	4	1
10	Anemia	34	59	-	-
11	ISPA	35	5	-	-
12	Gastritis	47	44	-	-
13	Batuk Rejan	-	-	-	-
14	Tetanus	-	-	-	-
15	Inveksi Gondok	-	-	-	-
16	Cardiovaculer	-	-	-	-
17	Difteri	-	-	-	-
18	Neonatorium	-	-	-	-
19	\Kusta	-	-	-	-
20	Campak	-	-	-	-
21	Radang Hati	-	-	-	-

Sumber: Statistik Kecamatan Sruweng 2014

Grafik angka kelahiran bayi tahun 2014 dirinci per desa



Bab VII

Sosial

<http://kebumuhkab.dps.go.id>

<http://kebumenkab.bps.go.id>

BAB VII. SOSIAL

Ketersediaan fasilitas yang ada di Kecamatan Sruweng merupakan salah satu faktor yang mempengaruhi tingkat kesejahteraan masyarakat.

Dari jumlah kepala keluarga sebanyak 14527 yang sudah menikmati fasilitas listrik sebanyak 14508 kepala keluarga, artinya sebagian besar masyarakat sudah menikmati listrik, sedangkan lainnya masih menggunakan lilin & lampu minyak Kelapa.

Untuk bangunan rumah , dari 14496 bangunan rumah yang ada di Kecamatan Sruweng, 81,63 % berdinding tembok, 11,91 % berdinding kayu dan lainnya berdinding bambu.

Sedangkan lantainya sebesar 36,86 % keramik, 51,49% semen dan lainnya berlantai tanah.

Fasilitas televisi yang dinikmati oleh masyarakat , dari 14527 kepala keluarga, yang sudah memiliki televisi sebanyak 11387, atau sebesar 72,87 %, sedangkan fasilitas umum seperti lapangan olah raga, dari jumlah desa sebanyak 21 desa, yang sudah memiliki lapangan sepakbola sebanyak 13 desa sedangkan untuk lapangan bola voli hanya 3 desa yang belum tersedia.

Tabel: 7.1 Tabel desa dialiri sungai dan penduduk disekitarnya di Kecamatan Sruweng 2014

Kode	Desa/ Kelurahan	Sungai	Bantaran Sungai	Mewah	Kumuh
(1)	(2)	(3)	(4)	(5)	(6)
1	Menganti	Ya	Tidak	Tidak	Tidak
2	Trikarso	Ya	Tidak	Tidak	Tidak
3	Sidoarjo	Ya	Tidak	Tidak	Tidak
4	Giwangretno	Ya	Tidak	Tidak	Tidak
5	Jabres	Ya	Tidak	Tidak	Tidak
6	Sruweng	Ya	Tidak	Tidak	Tidak
7	Karanggedang	Ya	Tidak	Tidak	Tidak
8	Purwodeso	Ya	Tidak	Tidak	Tidak
9	Klepusanggar	Ya	Tidak	Tidak	Tidak
10	Tanggeran	Ya	Tidak	Tidak	Tidak
11	Karangsari	Ya	Tidak	Tidak	Tidak
12	Karangpule	Ya	Tidak	Tidak	Tidak
13	Pakuran	Ya	Tidak	Tidak	Tidak
14	Pengempon	Ya	Tidak	Tidak	Tidak
15	Kejawang	Ya	Tidak	Tidak	Tidak
16	Karangjambu	Ya	Tidak	Tidak	Tidak
17	Sidoagung	Ya	Tidak	Tidak	Tidak
18	Penusupan	Ya	Tidak	Tidak	Tidak
19	Donosari	Ya	Tidak	Tidak	Tidak
20	Pandansari	Ya	Tidak	Tidak	Tidak

Sumber: Statistik Kecamatan Sruweng 2014

Tabel : 7.2Tabel jumlah Keluarga Sejahtera dan Pra Sejahtera di Kecamatan Sreuweng 2014

Kode	Desa/Kelurahan	Keluarga Sejahtera 1	Keluarga Sejahtera 2	Keluarga Sejahtera 3	Keluarga Pra Sejahtera
(1)	(2)	(3)	(4)	(5)	(6)
	Jumlah	4258	2922	2662	4389
1	Menganti	118	98	198	72
2	Trikarso	324	237	241	201
3	Sidoharjo	151	186	233	291
4	Giw angretno	190	391	189	145
5	Jabres	444	187	92	153
6	Sruw eng	204	168	144	318
7	Karanggedang	112	54	284	190
8	Purw odeso	52	102	174	20
9	Klepusanggar	79	40	104	70
10	Tanggeran	333	252	166	116
11	Karangsari	122	24	22	62
12	Karangpule	117	107	190	179
13	Pakuran	464	14	2	255
14	Pengempon	120	26	86	113
15	Kejaw ang	147	45	70	213
16	Karanggambu	159	59	47	114
17	Sidoagung	553	470	233	442
18	Penusupan	60	41	40	224
19	Donosari	141	55	108	205
20	Pandansari	343	269	7	864
21	Condongcampur	25	97	32	142

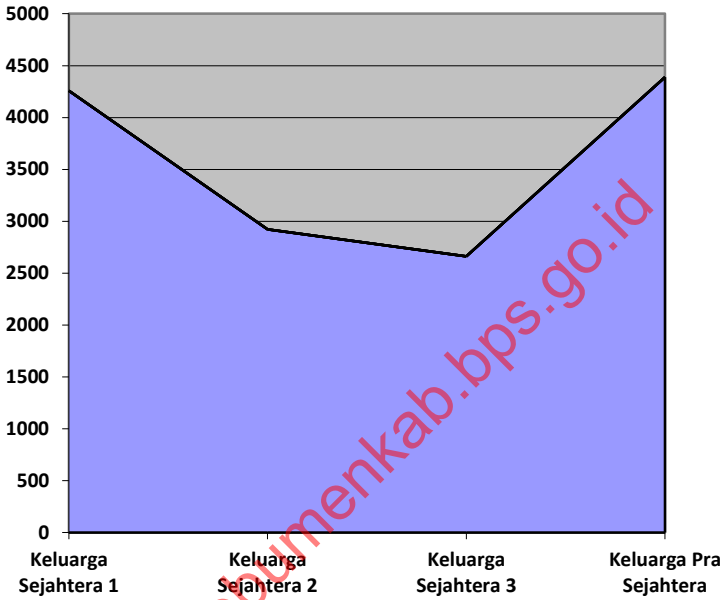
Sumber: Statistik Kecamatan Sruweng 2014

Tabel : 7.3 Tabel Jumlah Kepala Keluarga, Rumah Pengguna Listrik dan Lampu Minyak di Kecamatan Sruweng 2014

Kode	Desa/Kelurahan	Jumlah			
		KK	Rumah	Pelanggan Listrik	Lampu Minyak
(1)	(2)	(3)	(4)	(5)	(6)
Jumlah		14503	13922	13380	444
1	Menganti	556	534	549	7
2	Trikarso	1012	1002	997	5
3	Sidoarjo	861	761	767	5
4	Giwangretno	995	979	950	12
5	Jabres	612	595	610	1
6	Sruweng	952	809	952	-
7	Karanggedang	608	608	606	2
8	Purwodeso	348	553	546	7
9	Klepusanggar	293	284	293	-
10	Tanggeran	867	678	628	50
11	Karangsari	230	306	230	-
12	Karangpule	613	354	354	-
13	Pakuran	735	693	387	96
14	Pengempon	428	755	415	13
15	Kejawang	545	532	422	123
16	Karangjambu	425	402	425	-
17	Sidoagung	1706	1532	1681	25
18	Penusupan	382	335	335	-
19	Donosari	552	498	552	-
20	Pandansari	1487	1416	1395	88
21	Condongcampur	296	296	286	10

Sumber: Statistik Kecamatan Sruweng 2014

Grafik Keluarga Sejahtera dan Pra Sejahtera



<http://kebumenkab.bps.go.id>

Bab VIII

Transportasi

<http://kebumihkab.bps.go.id>

<http://kebumenkab.bps.go.id>

BAB VIII TRANSPORTASI

Data Transportasi yang disajikan dalam buku Kecamatan Sruweng Dalam Angka (KCA) tahun 2014 ini dimaksudkan agar pengguna data mudah dalam mengevaluasi persebaran alat transportasi yang ada diwilayah Kecamatan Sruweng, juga dapat mengetahui keadaan jalan, ataupun panjang jalan baik itu jalan aspal atau cor/beton.

Guna memacu pada pembagunan yang akan direncanakan ataupun dalam mengajukan anggaran dasar pembangunan wilayah, namun data yang tersaji masih jauh dibawah kelengkapan karena begitu sulitnya keadaan dilapangan dan terbatasnya data dilapangan, namun dengan beberapa data yang tersaji pengguna data maupun menggunakannya dalam hal-hal yang berhubungan dengan pembangunan dan transportasi.

Didalam buku ini disajikan keadaan jalan aspal dan bukan aspal dengan berbagai kondisi, kemudian banyaknya sepeda motor dan sepeda ontel yang dimiliki oleh masyarakat kemudian ada juga data tentang keadaan jembatan baik besi, kayu ataupun beton dan masih banyak lagi di dalam bab VIII ini.

Tabel : 8.1 Tabel panjang jalan yang ada didesa di Kecamatan Sruweng 2014

Kode	Desa/Kelurahan	Panjang Jalan			
		Jalan Aspal	Makadam	Jalan Tanah	Cor/Beton
(1)	(2)	(3)	(4)	(5)	(6)
Jumlah		22,48	50,13	47,04	42,4
1	Menganti	1,4	1,5	1,5	-
2	Trikarso	1,2	2,7	-	-
3	Sidoarjo	1,5	16,5	3	-
4	Giw angretno	2,5	1,67	0,3	-
5	Jabres	2	0,4	1,5	-
6	Sruweng	1	-	1,5	2,5
7	Karanggedang	1,6	0,9	3,6	-
8	Purwodeso	2,3	7,5	1,7	-
9	Klepusanggar	1,45	1,36	0,7	2
10	Tanggeran	0,65	-	4,9	5
11	Karangsari	-	7	1,25	1,2
12	Karangpule	1,4	1,5	0,61	0,2
13	Pakuran	-	-	-	4
14	Pengempon	-	-	3,5	3,25
15	Kejawang	2,3	-	4	3
16	Karangjambu	1,3	0,8	6	-
17	Sidoagung	1,5	4,8	7,5	4,9
18	Penusupan	-	-	0,25	5,4
19	Donosari	-	-	-	5,9
20	Pandansari	0,38	3,5	2	1,6
21	Condongcampur	-	-	3,23	3,45

Sumber: Statistik Kecamatan Sruweng 2014

Tabel : 8.2 Tabel prasarana jalan dan jembatan di Kecamatan Sruweng 2014

Kode	Desa/Kelurahan	Jumlah			Kondisi
		JEMBATA N BETON	JEBATAN Besi	JEBATAN Kayu	
(1)	(2)	(3)	(4)	(5)	(6)
	Jumlah	190,5	1	23	-
1	Menganti	6	-	-	Baik
2	Trikarso	8	-	-	Baik
3	Sidoarjo	6,5	-	7	Baik
4	Giw angretno	15	-	-	Baik
5	Jabres	7	-	-	Baik
6	Sruw eng	1	-	-	Baik
7	Karanggedang	2	-	-	Baik
8	Purw odeso	2	-	-	Baik
9	Klepusanggar	3	-	-	Baik
10	Tanggeran	8	1	-	Baik
11	Karangsari	7	-	-	Baik
12	Karangpule	4	-	-	Baik
13	Pakuran	16	-	-	Baik
14	Pengempon	11	-	9	Baik
15	Kejaw ang	6	-	-	Baik
16	Karangjambu	20	-	-	Baik
17	Sidoagung	15	-	-	Baik
18	Penusupan	28	-	-	Baik
19	Donosari	5	-	-	Baik
20	Pandansari	8	-	-	Baik
21	Condongcampur	17	-	7	Baik

Sumber: Statistik Kecamatan Sruweng 2014

Tabel : 8.3 Tabel jumlah terminal dan pangkalan ojek di Kecamatan Sruweng 2014

Kode	Desa/Kelurahan	Jumlah			
		Terminal I Angkot	Terminal Mini Bus	Stasiun KA	Pangkalan Ojeg
(1)	(2)	(3)	(4)	(5)	(6)
	Jumlah	0	0	1	13
1	Menganti	-	-	-	-
2	Trikarso	-	-	-	-
3	Sidoarjo	-	-	-	-
4	Giwangretno	-	-	-	1
5	Jabres	-	-	-	2
6	Sruweng	-	-	1	1
7	Karanggedang	-	-	-	-
8	Purwodeso	-	-	-	1
9	Klepusanggar	-	-	-	1
10	Tangeran	-	-	-	-
11	Karangsari	-	-	-	-
12	Karangpule	-	-	-	-
13	Pakuran	-	-	-	-
14	Pengempon	-	-	-	-
15	Kejawang	-	-	-	1
16	Karangjambu	-	-	-	1
17	Sidoagung	-	-	-	-
18	Penusupan	-	-	-	1
19	Donosari	-	-	-	1
20	Pandansari	-	-	-	3
21	Condongcampur	-	-	-	-

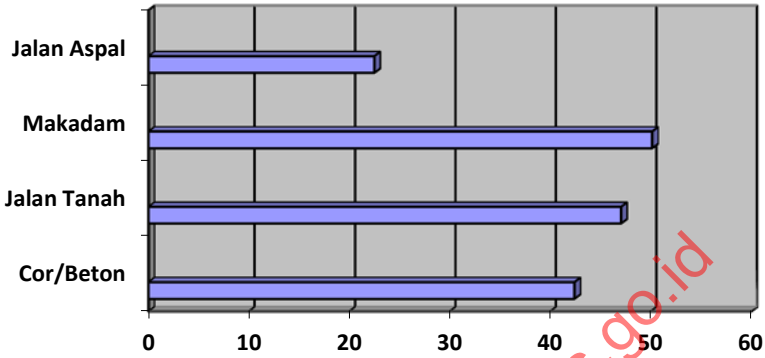
Sumber: Statistik Kecamatan Sruweng 2014

Tabel : 8.4 Tabel perkiraan kepemilikan alat transportasi sepeda, sepeda motor dan mobil di Kecamatan Sruweng 2014

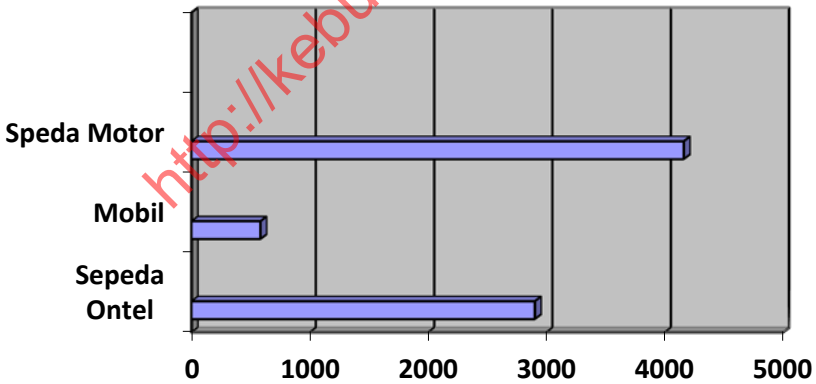
Kode	Desa/Kelurahan	Sepeda Motor	Mobil	Sepeda Ontel
(1)	(2)	(3)	(4)	(5)
	Jumlah	4140	581	2899
1	Menganti	228	278	111
2	Trikarso	227	20	202
3	Sidoharjo	157	29	172
4	Giwangretno	241	42	199
5	Jabres	417	20	122
6	Sruweng	435	43	190
7	Karanggedang	112	21	122
8	Purwodeso	199	18	70
9	Klepusanggar	147	9	59
10	Tanggeran	130	16	173
11	Karangsari	109	6	46
12	Karangpule	182	7	123
13	Pakuran	250	5	147
14	Pengempon	120	3	86
15	Kejawang	91	10	109
16	Karangjambu	60	10	85
17	Sidoagung	455	20	341
18	Penusupan	106	6	76
19	Donosari	105	2	110
20	Pandansari	294	16	297
21	Condongcampur	75	-	59

Sumber: Statistik Kecamatan Sruweng 2014

Grafik Panjang Jalan Desa



Grafik Banyaknya Alat Transportasi



Bab IX

Pertanian

<http://kebumhikab.bps.go.id>

<http://kebumenkab.bps.go.id>

BAB IX PERTANIAN

Luas Wilayah Kecamatan Sruweng adalah 43,720 Ha yang terbagi menjadi tanah kering dan Lahan sawah, tanah sawah irigasi seluas 1.307 Ha atau sekitar 85,74% dan sawah tadah hujan seluas 65 Ha atau sekitar 14,25%.

Jumlah rumah tangga di Kecamatan Sruweng sebanyak 14527 rumah tangga. Banyaknya kelompok tani di wilayah kecamatan Sruweng sebanyak 21 GAPOKTAN.

Pada musim tanam padi sawah, luas area sawah yang di tanami adalah seluas 208,3Ha dengan rata-rata produktivitas 7,499 Ton. Dari total jumlah penduduk 14527 yang menjadi anggota kelompok tani adalah sekitar 8386 penduduk.

Pemilik lahan pertanian sekitar 1.465 jiwa kemudian sebagai penggarap lahan adalah 315 jiwa dan bekerja sebagai buruh tani bekisar antara 325 jiwa.

Tabel : 9.1 Tabel data curah hujan dan hari hujan di Kecamatan Sruweng 2014

No	BULAN	Curah Hujan (CH)	Hari Hujan (HH)
(1)	(2)	(3)	(4)
JUMLAH		1500	520
1	Januari	385	278
2	Februari	264	20
3	Maret	84	29
4	April	160	42
5	Mei	55	20
6	Juni	42	43
7	Juli	21	21
8	Agustus	-	18
9	September	150	9
10	Oktober	130	16
11	Nopember	100	18
12	Desember	109	6

Sumber:UPT Distanhut Kecamatan Sruweng

Tabel : 9.2 Tabel penggunaan lahan di Kecamatan Sruweng 2014

Kode	Desa/Kelurahan	Lahan Sawah		Lahan kering	
		Irigasi	Tadah hujan	Iklim agak basah	Iklim kering
(1)	(2)	(3)	(4)	(5)	(6)
J U M L A H		1307	65	534865	1883
1	Menganti	98	0	47192	0
2	Trikarso	135	0	84	0
3	Sidoarjo	221	0	70588	0
4	Giwangretno	75	0	50	0
5	Jabres	50	0	26,5	0
6	Sruweng	130	0	57660	0
7	Karanggedang	143	0	42	0
8	Purwodoso	94	0	94	3
9	Klepusanggar	30	0	39070	0
10	Tanggeran	141	0	89068	45
11	Karangsari	47	0	32,5	0
12	Karangpule	33	8	146	0
13	Pakuran	21	0	161393	1612
14	Pengempon	3	0	233	0
15	Kejawang	10	0	119	0
16	Karangjambu	7	0	66330	0
17	Sidoagung	69	0	228	0
18	Penusupan	0	0	20	106
19	Donosari	0	0	176	54
20	Pandansari	0	20	338	0
21	Condongcampur	0	37	92	63

Sumber: Statistik Kecamatan Sruweng 2014

Tabel : 9.2 LANJUTAN

Kode	Desa/Kelurahan	Pekarangan	Tegalan	P.Rumput	Jumlah
(1)	(2)	(3)	(4)	(5)	(6)
J U M L A H		209157,33	794	0	209157,3
1	Menganti	47192	-	-	47192
2	Trikarso	84	-	-	84
3	Sidoharjo	70885	-	-	70885
4	Giw angretno	50	-	-	50
5	Jabres	26,5	-	-	26,5
6	Sruw eng	57,66	-	-	57,66
7	Karanggedang	42	-	-	42
8	Purw odeso	29	-	-	29
9	Klepusanggar	39,7	-	-	39,7
10	Tangeran	89068	45	-	89068
11	Karangsari	32,5	-	-	32,5
12	Karangpule	146	145	-	146
13	Pakuran	161,39	-	-	161,39
14	Pengempon	232,25	-	-	232,25
15	Kejaw ang	191	-	-	191
16	Karangjambu	66,33	-	-	66,33
17	Sidobagung	228	218	-	228
18	Penusupan	20	108	-	20
19	Donosari	176	54	-	176
20	Pandansari	338	161	-	338
21	Condongcampur	92	63	-	92

Sumber: Statistik Kecamatan Sruweng 2014

Tabel : 9.3 Tabel nama dan jumlah kelompok tani di Kecamatan Sruweng 2014

Kode	Desa/Kelurahan	Kelompok Tani Wanita	Kelompok Taruna Tani	Kelompok P3A	Jumlah
(1)	(2)	(3)	(4)	(5)	(6)
	Jumlah	0	0	15	15
1	Menganti	-	-	1	1
2	Trikarso	-	-	1	1
3	Sidoarjo	-	-	1	1
4	Giwangretno	-	-	1	1
5	Jabres	-	-	1	1
6	Sruweng	-	-	1	1
7	Karanggedang	-	-	1	1
8	Purwodeso	-	-	1	1
9	Klepusanggar	-	-	1	1
10	Tangeran	-	-	1	1
11	Karangsari	-	-	1	1
12	Karangpule	-	-	-	-
13	Pakuran	-	-	1	1
14	Pengempon	-	-	-	-
15	Kejawang	-	-	1	1
16	Karangjambu	-	-	-	-
17	Sidoagung	-	-	1	1
18	Penusupan	-	-	-	-
19	Donosari	-	-	-	-
20	Pandansari	-	-	1	1
21	Condongcampur	-	-	-	-

Sumber: Statistik Kecamatan Sruweng 2014

Tabel : 9.4 Tabel nama dan jumlah kelompok tani kegiatan kusus di Kecamatan Sruweng 2014

Kode	Desa/Kelurahan	Nama Kelompok Tani			Jumlah
		KPK	K-UAP	K-NAK	
(1)	(2)	(3)	(4)	(5)	(6)
	Jumlah	77	21	10	108
1	Menganti	1	1	1	3
2	Trikarso	7	1	1	9
3	Sidoarjo	9	1		10
4	Giwangretno	-	1	1	2
5	Jabres	-	1	-	1
6	Sruweng	4	1	-	5
7	Karanggedang	6	1	-	7
8	Purwodeso	1	1	-	2
9	Klepusanggar	4	1	-	5
10	Tangeran	6	1	1	8
11	Karangsari	-	1	-	1
12	Karangpule	1	1	-	2
13	Pakuran	2	1	-	3
14	Pengempon	11	1	1	13
15	Kejawang	-	1	1	2
16	Karangjambu	4	1	1	6
17	Sidoagung	2	1	1	4
18	Penusupan	-	1	1	2
19	Donosari	6	1	-	7
20	Pandansari	13	1	1	15
21	Condongcampu	-	1	-	1

Sumber: Statistik Kecamatan Sruweng 2014

Tabel : 9.5 Tabel nama Gabungan Kelompok Tani (GAPOKTAN) di Kecamatan Sruweng 2014

Kode	Desa/Kelurahan	Nama GAPOKTAN	Tanggal Pembentukan
(1)	(2)	(3)	(4)
1	Menganti	Andini	20-Agust-07
2	Trikarso	Catur Eka Karsa	21-Agust-07
3	Sidoharjo	Praja Mukti	20-Agust-07
4	Giwangretno	Subur Makmur	21-Agust-07
5	Jabres	Jabarwes	25-Jul-07
6	Sruweng	Sejahtera	31-Jul-07
7	Karanggedang	Mandiri	21-Agust-07
8	Purwodeso	Tunas Harapan	22-Agust-07
9	Klepusanggar	Sanggar Martani	14-Agust-07
10	Tanggeran	Lestari	13-Agust-07
11	Karangsari	Mekar Sari	30-Jul-07
12	Karangpule	Pangudi Makmur	30-Jul-07
13	Pakuran	Akur Tani	31-Jul-07
14	Pengempon	Rukun	26-Jul-07
15	Kejawang	Serasi	22-Agust-07
16	Karangjambu	Tani Rahayu	25-Agust-07
17	Sidoagung	Makmur Sejati	23-Agust-07
18	Penusupan	Tani Makmur	24-Jul-07
19	Donosari	Mukti Sari	28-Jul-07
20	Pandansari	Karya Manunggal Sari	25-Jul-07
21	Condongcampur	Campur Lestari	24-Jul-07

Sumber: Statistik Kecamatan Sruweng 2014

Tabel : 9.6 TaBel jumlah keluarga petani dan buruh tani di Kecamatan Sruweng 2014

Kode	Desa/Kelurahan	Jumlah Rmt Petani	Jumlah Anggota Rmt Petani	Jumlah Rmt Buruh Petani	Anggota Rmt Buruh Petani
(1)	(2)	(3)	(4)	(5)	(6)
Jumlah		7427	18912	5321	10870
1	Menganti	239	346	107	389
2	Trikarso	235	569	210	480
3	Sidoharjo	267	664	172	523
4	Giwangretno	1285	3850	482	1130
5	Jabres	424	658	70	199
6	Sruweng	666	825	360	683
7	Karanggedang	417	1330	149	420
8	Purwodeso	553	712	57	165
9	Klepusanggar	156	468	70	256
10	Tanggeran	381	962	12	53
11	Karangsari	60	230	49	182
12	Karangpule	117	217	120	513
13	Pakuran	287	574	291	582
14	Pengempon	100	356	1325	1982
15	Kejawang	226	748	115	554
16	Karangjambu	110	330	169	220
17	Sidoagung	981	3924	799	900
18	Penusupan	231	462	16	68
19	Donosari	240	725	110	350
20	Pandansari	211	394	593	987
21	Condongcampur	241	568	45	234

Sumber: Statistik Kecamatan Sruweng 2014

Tabel : 9.7 Tabel jumlah luas tanam tanaman padi, hasil dan biaya yang dibutuhkan di Kecamatan Sruweng 2014

Kode	Desa/Kelurahan	Jumlah Rmt Petani	Luas Tanam Padi/th	Hasil (Rp)	Biaya Pupuk (Rp)
(1)	(2)	(3)	(4)	(5)	(6)
	Jumlah	7427	1335	310139000	28896,28
1	Menganti	239	94	8.820.000	750
2	Trikarso	235	135	5460000	306
3	Sidoarjo	267	217	22549000	507,5
4	Giwangretno	1285	75	12500000	450
5	Jabres	424	45	9240000	393,75
6	Sruweng	666	125	10500000	647,5
7	Karanggedang	417	142	11760000	1400
8	Purwodeso	553	90	12450000	452,125
9	Klepusanggar	156	33	18000000	2500
10	Tanggeran	381	133	16000000	2400'4
11	Karangsari	60	49	10500000	553
12	Karangpule	117	34	20500000	8350
13	Pakuran	287	21	16800000	109,4
14	Pengempon	100	3	12500000	700
15	Kejawang	226	10	7560000	1962
16	Karangjambu	110	-	-	-
17	Sidoagung	981	69	18900000	735
18	Penusupan	231	1	7500000	250
19	Donosari	240	-	-	-
20	Pandansari	211	25	7000000	1690
21	Condongcampur	241	34	81600000	7140

Sumber:UPT Distanhut Kecamatan Sruweng

Tabel : 9.8 Tabel jumlah laus tanam tanaman padi, biaya pembibitan dan biaya obat yang digunakan di Kecamatan Sruweng 2014

Kode	Desa/Kelurahan	Jumlah Rmt Petani	Luas Tanam Padi/th	Biaya Bibit (Rp)	Biaya Obat (Rp)
(1)	(2)	(3)	(4)	(5)	(6)
	Jumlah	7427	1335	14682,7	7082,1
1	Menganti	239	94	260	100
2	Trikarso	235	135	196	84
3	Sidoharjo	267	217	227,5	95
4	Giwangretno	1285	75	550	260
5	Jabres	424	45	575	70
6	Sruweng	666	125	310	1050
7	Karanggedang	417	142	300	150
8	Purwodeso	553	90	187,095	211,1
9	Klepusanggar	156	33	1100	600
10	Tanggeran	381	133	1100,1	300
11	Karangsari	60	49	280	157
12	Karangpule	117	34	2250	875
13	Pakuran	287	21	350	150
14	Pengempon	100	3	840	150
15	Kejawang	226	10	210	1225
16	Karangjambu	110	-	-	-
17	Sidoagung	981	69	392	367
18	Penusupan	231	1	75	50
19	Donosari	240	-	-	-
20	Pandansari	211	25	1400	168
21	Condongcampur	241	34	4080	1020

Sumber:UPT Distanhut Kecamatan Sruweng

Tabel : 9.9 Tabel perkiraan banyaknya hewan ternak di Kecamatan Sruweng 2014

Kode	Desa/ Kelurahan	Sapi	Kerbau	Kuda	Jumlah
(1)	(2)	(3)	(4)	(5)	(6)
	Jumlah	438	11	3	452
1	Menganti	14	2	-	16
2	Trikarso	-	-	-	
3	Sidoarjo	4	-	-	4
4	Giwangretno	-	-	-	
5	Jabres	2	-	2	4
6	Sruweng	3	-	-	3
7	Karanggedang	9	-	1	10
8	Purwodoso	10	-	-	10
9	Klepusanggar	-	-	-	
10	Tangeran	5	-	-	5
11	Karangsari	-	-	-	
12	Karangpule	30	-	-	30
13	Pakuran	2	-	-	2
14	Pengempon	-	-	-	
15	Kejawang	3	-	-	3
16	Karangjambu	26	-	-	26
17	Sidoagung	90	3	-	93
18	Penusupan	86	-	-	86
19	Donosari	48	-	-	48
20	Pandansari	50	3	-	53
21	Condongcampur	56	3	-	59

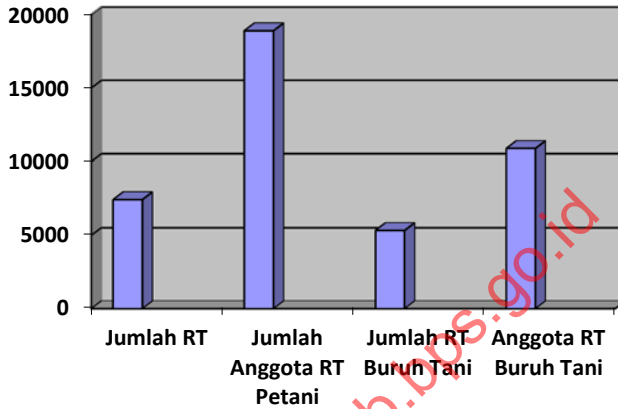
Sumber: Statistik Kecamatan Sruweng 2014

Tabel : 9.10 Tabel perkiraan banyaknya hewan ternak di Kecamatan Sruweng 2014

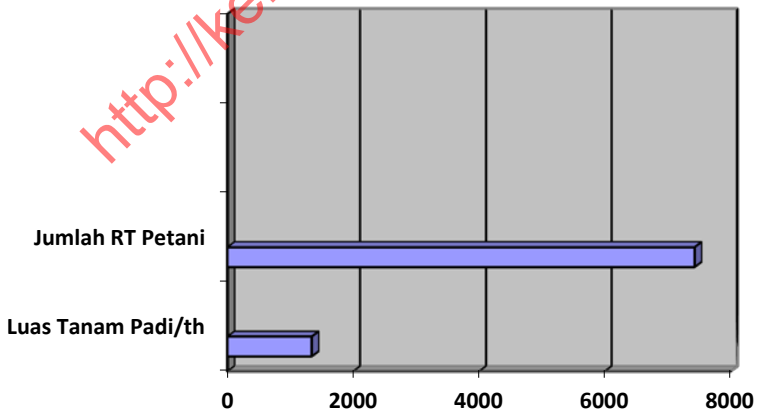
Kode	Desa/ Kelurahan	Ayam	Itik Manila	Kambing	Jumlah
(1)	(2)	(3)	(4)	(5)	(6)
Jumlah		35049	4245	4657	43951
1	Menganti	2120	578	134	2832
2	Trikarso	158	1049	96	1303
3	Sidoharjo	5172	135	216	5523
4	Giwangrejo	1025	375	45	1445
5	Jabres	1520	35	52	1607
6	Sruweng	1100	250	70	1420
7	Karanggejo	1350	175	60	1585
8	Purwodeso	3671	491	63	4225
9	Klepusang	978	60	92	1130
10	Tanggeran	1725	75	171	1971
11	Karangsari	500	115	59	674
12	Karangpulo	475	-	160	635
13	Pakuran	3780	150	120	4050
14	Pengempok	2015	152	400	2567
15	Kejawang	2217	79	751	3047
16	Karangjamban	2011	53	45	2109
17	Sidoagung	2465	230	287	2982
18	Penusupa	554	-	475	1029
19	Donosari	500	-	450	950
20	Pandansari	1388	237	596	2221
21	Condong	325	6	315	646

Sumber:UPT Distanhut Kecamatan Sruweng

Grafik Jenis mata Pencarian Masyarakat



Grafik banyaknya petani dan luas tanam



<http://kebumenkab.bps.go.id>

DATA

MENCERDASKAN BANGSA

ISBN: 978-602-6849-30-4



**BADAN PUSAT STATISTIK
KABUPATEN KEBUMEN**

JL. Arungbinang 17 A, Kebumen Telp/fax: (0287) 381163

e-mail: bps3305@bps.go.id website: <http://kebumenkab.bps.go.id>