



Katalog BPS : 1102001.1803121

SRAGI

DALAM ANGKA 2014



BADAN PUSAT STATISTIK
KABUPATEN LAMPUNG SELATAN

SRAGI
DALAM ANGKA
2014

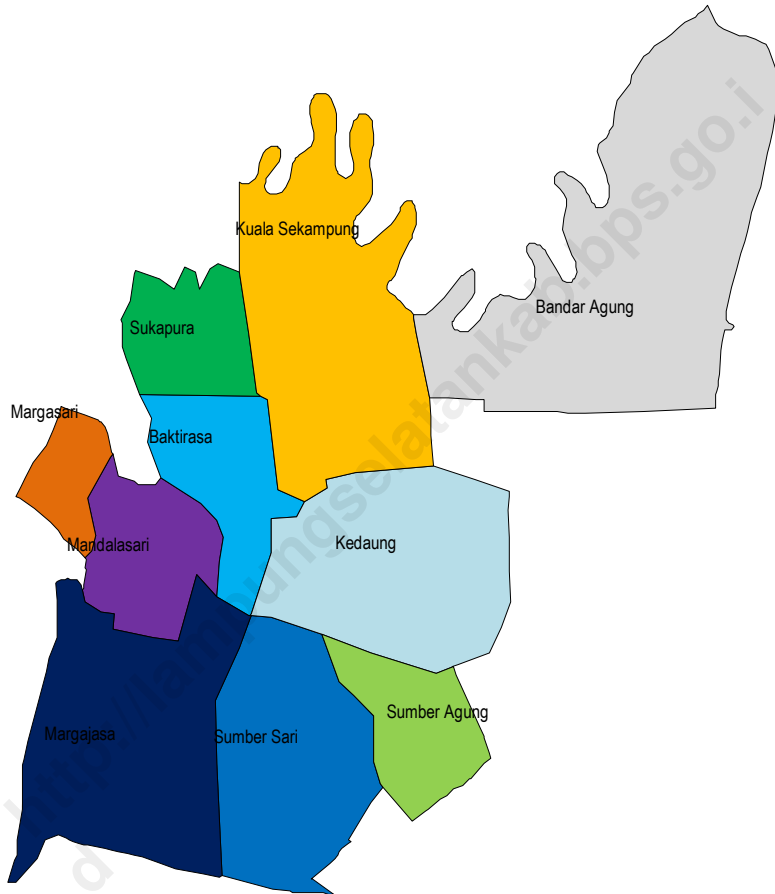
<http://lampungselat.kab.bps.go.id>

SRAGI DALAM ANGKA 2014

ISSN	:	–
No. Publikasi <i>Publication Number</i>	:	18036.1418
Katalog BPS <i>BPS Catalogue</i>	:	1102001.1803121
Ukuran Buku <i>Book Size</i>	:	16 cm x 21 cm
Jumlah Halaman <i>Number of Pages</i>	:	xv + 57 Halaman
Pengarah	:	Kepala BPS Kabupaten Lampung Selatan
Penulis <i>Writer</i>	:	KSK Sragi (Zaenal Suryono)
Penyunting <i>Editor</i>	:	Seksi Integrasi Pengolahan Diseminasi Statistik BPS Kabupaten Lampung Selatan
Gambar Kulit <i>Cover Design</i>	:	Seksi Integrasi Pengolahan Diseminasi Statistik BPS Kabupaten Lampung Selatan
Diterbitkan oleh <i>Published by</i>	:	BPS Kabupaten Lampung Selatan

Boleh dikutip dengan menyebutkan sumbernya
May be cited with reference to the source

PETA ADMINISTRATIF KECAMATAN SRAGI



SAMBUTAN

Kecamatan Sragi Dalam Angka tahun 2014 adalah merupakan publikasi yang dihimpun oleh Koordinator Statistik Kecamatan Badan Pusat Statistik Kabupaten Lampung Selatan patut kita syukuri dan sambut dengan gembira.

Publikasi ini menyajikan berbagai informasi dan data statistik tentang pelaksanaan program pembangunan di Kecamatan Sragi dan dihimpun dari berbagai Instansi Pemerintah maupun Swasta di Kecamatan Sragi.

Untuk dapat meningkatkan mutu data statistik yang baik, diharapkan kerjasama dan peran aktif dari berbagai instansi Pemerintah maupun Swasta. Sehingga dengan demikian publikasi Lampung Selatan Dalam Angka merupakan sumber informasi satu-satunya yang layak dipercaya untuk dimanfaatkan sebagai pedoman proses perencanaan, pelaksanaan dan evaluasi pembangunan.

Semoga publikasi ini bermanfaat bagi kita semua.

Kuala Sekampung, Oktober 2014

Camat Sragi,

S U W A R D I, S.Pd

KATA PENGANTAR

Penerbitan publikasi Kecamatan Sragi Dalam Angka tahun 2014 adalah kelanjutan dari penerbitan tahun sebelumnya. Publikasi ini merupakan hasil kerja Koordinator Statistik Kecamatan (KSK) BPS Kabupaten Lampung Selatan. Penyusunan dan penyajian tabel-tabel yang ada, disesuaikan dengan ketersediaan data pada sumber data (Dinas/Instansi).

Ucapan terima kasih disampaikan kepada Bapak Camat Sragi yang telah membantu dalam upaya pelaksanaan dan penerbitan, sehingga publikasi ini dapat diselesaikan dengan baik.

Penghargaan yang setinggi-tingginya kami sampaikan kepada semua pihak, terutama Dinas/Instansi di Kecamatan Sragi atas kerjasamanya, yang telah memberikan data sehingga publikasi ini dapat diterbitkan.

Semoga publikasi ini dapat bermanfaat bagi kita semua, guna menunjang pembangunan yang sedang dan akan kita laksanakan.

Kalianda, Oktober 2014

**Koordinator Statistik Kecamatan
Sragi,**

ZAENAL SURYONO

PENJELASAN UMUM

Tanda-tanda, satuan-satuan dan lain-lainnya yang digunakan dalam publikasi ini adalah sebagai berikut/*Symbols, measurement units and others acronyms which are used in this publication are as follows* :

1. TANDA-TANDA/SYMBOLS

Data belum tersedia/ <i>Data not yet available</i>
Data tidak tersedia/ <i>Data not available</i>	-
Data dapat diabaikan/ <i>Data negligible</i>	0
Tanda decimal/ <i>Decimal point</i>	,
Angka Sementara/ <i>Preliminary figures</i>	*
Angka sangat sementara/ <i>Very preliminary figures</i>	**
Angka sangat-sangat sementara/ <i>Very-very preliminary figures</i> ..	***
Angka diperbaiki/ <i>Revised figures</i>	r
Angka perkiraan/ <i>Estimated figures</i>	e
Rupiah/ <i>Rupiahs</i>	Rp.
Meter/ <i>meter</i>	m
Kilometer/ <i>kilometer</i>	km
Kilometer persegi/ <i>kilometer per square</i>	km ²
Hektar/ <i>hectare</i>	ha

2. SATUAN/UNITS

Meter (m)/ <i>meters (m)</i>	100 cm
Kilometer (km)/ <i>kilometers (km)</i>	1.000 meter/meters
Kwintal (kw)/ <i>quintal (ql)</i>	100 kg
Ton/ <i>ton</i>	1.000 kg
Liter/ <i>litre</i>	1.000 ml

Satuan lain : pohon, ekor, butir, helai/lembar, jam, menit, persen

DAFTAR ISI

Peta Administrasi Kecamatan Sragi	iii
Sambutan	iv
Kata Pengantar	v
Penjelasan Umum.....	vi
Daftar Isi	vii
Daftar Tabel.....	viii
Daftar Gambar	xiv
➤ Letak Geografis Kecamatan Sragi.....	xiv
➤ Topografi.....	xiv
➤ Administrasi Pemerintahan	xiv
BAB I GEOGRAFI.....	1
BAB II PEMERINTAHAN	2
BAB III PENDUDUK	14
BAB IV SOSIAL.....	19
BAB V PERTANIAN.....	43
BAB VI INDUSTRI.....	57
BAB VII TRANSPORTASI, KOMUNIKASI, PARIWISATA	63
BAB VIII PERDAGANGAN DAN JASA	67
BAB IX KEUANGAN DAN HARGA.....	74

DAFTAR TABEL

BAB I GEOGRAFI

Tabel 1. 1	Luas Wilayah di Kecamatan Sragi (Hektar), 2013	2
Tabel 1. 2	Jarak dari Ibukota Kecamatan, Ibukota Kabupaten dan Ibukota Provinsi menurut Desa di Kecamatan Sragi (Km), 2013	3

BAB II PEMERINTAHAN

Tabel 2.1	Banyaknya Dusun, Rukun Warga (RW) dan Rukun Tetangga (RT) menurut Desa di Kecamatan Sragi, 2013.....	5
Tabel 2. 2	Banyaknya Pamong dan Perangkat Desa menurut Jabatan di Kecamatan Sragi, 2013	6
Tabel 2. 3	Banyaknya Pamong dan Perangkat Desa menurut Jenis Kelamin di Kecamatan Sragi, 2013.....	7

BAB III PENDUDUK

Tabel 3. 1	Luas Wilayah, Jumlah Penduduk dan Kepadatan Penduduk (jiwa/km ²) menurut Desa di Kecamatan Sragi, 2013	9
Tabel 3. 2	Banyaknya Penduduk menurut Jenis Kelamin dan Sex Ratio di Kecamatan Sragi, 2013	16
Tabel 3. 3	Banyaknya Penduduk, Rumah Tangga dan Rata-rata Anggota Rumah Tangga di Kecamatan Sragi, 2013.....	17
Tabel 3. 4	Banyaknya Penduduk menurut Kelompok Umur dan Jenis Kelamin di Kecamatan Sragi, 2013	18

BAB IV SOSIAL

Tabel 4. 1	Banyaknya Sekolah menurut Tingkatan Sekolah dan Jenis Sekolah di Kecamatan Sragi, 2013	14
Tabel 4. 2	Banyaknya Guru menurut Tingkatan Sekolah dan Jenis Sekolah di Kecamatan Sragi, 2013	15
Tabel 4. 3	Banyaknya Guru menurut Tingkatan Sekolah dan Status Kepegawaian di Kecamatan Sragi, 2013.....	16
Tabel 4. 4	Banyaknya Siswa menurut Tingkatan Sekolah dan Jenis Sekolah di Kecamatan Sragi, 2013	17
Tabel 4. 5	Banyaknya Siswa menurut Tingkatan Sekolah dan Jenis Kelamin di Kecamatan Sragi, 2013	18
Tabel 4. 6	Banyaknya Siswa SD menurut Tingkatan Sekolah dan Jenis Kelamin di Kecamatan Sragi, 2013	19
Tabel 4. 7	Banyaknya Siswa SLTP menurut Tingkatan Sekolah dan Jenis Kelamin di Kecamatan Sragi, 2013	20
Tabel 4. 8	Banyaknya Siswa SLTA menurut Tingkatan Sekolah dan Jenis Kelamin di Kecamatan Sragi, 2013	27
Tabel 4. 9	Banyaknya SD menurut Jenis Sekolah di Kecamatan Sragi, 2013, 2012.....	28
Tabel 4. 10	Banyaknya SLTP menurut Jenis Sekolah di Kecamatan Sragi, 2013	29
Tabel 4. 11	Banyaknya SLTA menurut Jenis Sekolah di Kecamatan Sragi, 2013	24
Tabel 4. 12	Banyaknya Sarana Kesehatan menurut Desa di Kecamatan Sragi, 2013Sragi, 2012.....	25
Tabel 4. 13	Jumlah Tenaga Kesehatan menurut Desa di Kecamatan Sragi, 2013	27
Tabel 4. 14	Banyaknya Tempat Ibadah menurut Desa di Kecamatan Sragi, 2013	4028

Tabel 4. 15	Jumlah Sarana Olahraga menurut Desa di Kecamatan Sragi, 2013	29
-------------	--	----

BAB V PERTANIAN

Tabel 5.1	Luas Panen Tanaman Pangan di Kecamatan Sragi (Hektar), 2009 - 2013	4431
Tabel 5. 2	Produksi Tanaman Pangan di Kecamatan Sragi (Ton), 2009 - 2013	33
Tabel 5. 3	Produktivitas Tanaman Pangan di Kecamatan Sragi (Ton/Hektar), 2009 - 2013	35
Tabel 5. 4	Luas Panen Sayuran di Kecamatan Sragi (Hektar), 2009 - 2013.....	37
Tabel 5. 5	Produksi Sayuran di Kecamatan Sragi (Kuintal), 2009 – 2013.....	38
Tabel 5. 6	Produksi Buah-buahan di Kecamatan Sragi (Kuintal), 2009 - 2013.....	39
Tabel 5. 7	Luas Panen Tanaman Perkebunan di Kecamatan Sragi (Hektar), 2009 - 2013	40
Tabel 5. 8	Produksi Tanaman Perkebunan di Kecamatan Sragi (Ton), 2009 - 2013	41
Tabel 5. 9	Populasi Ternak Besar dan Ternak Kecil menurut Jenis Ternak di Kecamatan Sragi, 2009 - 2013	42
Tabel 5. 10	Populasi Unggas menurut Jenis Ternak di Kecamatan Sragi, 2009 - 2013.....	43

BAB VI INDUSTRI

Tabel 6. 1	Banyaknya Industri Mikro Kecil menurut Jenis Industri di Kecamatan Sragi, 2013	45
Tabel 6. 2	Banyaknya Pelanggan Listrik PLN dan non PLN menurut Desa di Kecamatan Sragi, 2013	6247

BAB VII PERDAGANGAN DAN JASA

Tabel 7.1	Banyaknya Fasilitas Sarana Perdagangan di Kecamatan Sragi, 2013	49
Tabel 7.2	Banyaknya Pasar menurut Jenis Bangunan di Kecamatan Sragi, 2013	51

BAB VIII KEUANGAN DAN HARGA

Tabel 8.1	Target dan Realisasi Penerimaan Pajak Bumi dan Bangunan (PBB) menurut Desa di Kecamatan Sragi (Rp), 2013	7553
Tabel 8.2	Banyaknya Fasilitas Lembaga Keuangan di Kecamatan Sragi, 2013	7654

DAFTAR GAMBAR

Grafik 1	Piramida Penduduk Kecamatan Sragi, 2013	56
Grafik 1	Produksi Tanaman Pangan di Kecamatan Sragi (Ton), 2009 - 2013	57

PENDAHULUAN

➤ *Letak Geografis Kecamatan Sragi*

Secara geografi, Kecamatan Sragi merupakan daerah tropis seperti daerah lain di Indonesia. Pusat pemerintahan (ibukota) Kecamatan Sragi terletak di Desa Bangunrejo dengan batas-batas wilayah adalah sebagai berikut :

- a. Sebelah Utara berbatasan dengan Kecamatan Pasir Sakti Kabupaten Lampung Timur
- b. Sebelah Selatan berbatasan dengan Laut Jawa
- c. Sebelah Barat berbatasan dengan Kecamatan Palas
- d. Sebelah Timur berbatasan dengan Kecamatan Ketapang

➤ *Topografis*

Sebagian besar Penduduk Kecamatan Sragi berpenghasilan dari Pertanian Tanaman Padi sawah, dan rata – rata ketinggian 26,6 Mdpl, hasil ini di dapat dari pengukuran dengan alat GPS (*Global Positioning System*).

➤ *Administrasi Pemerintahan*

Kecamatan Sragi merupakan pemekaran dari Kecamatan Palas, Dibentuk berdasarkan Surat Menteri Dalam Negeri Nomor : 138/1433/POUD tanggal 24 April 1990, Surat Keputusan Gubernur Kepala Daerah Tingkat I Lampung Nomor : G/305/B.II/HK/1990 tanggal 17 Agustus 1990, Surat Gubernur Kepala Daerah Tingkat I Lampung Nomor : 138/3360/01/1991 tanggal 14 Nopember 1991, dan Surat Menteri Dalam Negeri Nomor : 821/25/1836/POUD tanggal 17 April 1996.

Kecamatan Sragi Terbentuk berdasarkan Peraturan Daerah Kabupaten Lampung Selatan Nomor : 42 tanggal 12 Desember 2000, dan diresmikan pada tanggal 5 Pebruari 2001 oleh Zulkifli Anwar sebagai Bupati Lampung Selatan. Sejarah kecamatan sragi

tidak terlepas dari Kecamatan Pembantu sragi yang merupakan cikal bakal menjadi Kecamatan Sragi, Kecamatan Pembantu Sragi di resmikan oleh Bupati Lampung Selatan pada tanggal 25 Februari 1991, Dan dipimpin oleh Ridjwar Ar, Ba. sebagai Camat pembantu.

Pada awalnya Kecamatan Sragi membawahi 9 Desa dan pada Tahun 2005 menjadi 10 Desa.

Untuk mewujudkan pelaksanaan Pemerintah berdasarkan surat keputusan MENDAGRI Nomor : 82/83 tahun 1984 tentang Susunan Organisasi dan Tatakerja Wilayah Kecamatan :

1. Camat selaku kepala wilayah kecamatan
2. Sekertariat Wilayah Kecamatan / Sekwilcam
3. Kepala urusan Adminitrasi
4. Kepala urusan pemerintahan
5. Kepala urusan kemasarakatan
6. Kepala urusan pembangunan desa
7. Mawil hansip
8. Mantri polisi pamongpraja
9. Kepala kantor perwakilan Kecamatan /Kapercam



Geografi

<http://lampungselatanlab.bps.go.id>

Tabel 1.1 Luas Wilayah di Kecamatan Sragi (Km²), 2013

Desa	Luas (Km ²)	Persentase
(1)	(2)	(3)
1. Bakti Rasa	7,16	7,28
2. Sukapura	6,89	7,01
3. Mandalasari	9,05	9,20
4. Sumber Sari	10,17	10,34
5. Margajasa	11,50	11,69
6. Kedaung	13,94	14,18
7. Sumber Agung	10,80	10,98
8. Kuala Sekampung	8,48	8,62
9. Bandar Agung	14,35	14,59
10. Margasari	6,00	6,10
Jumlah	98,34	100,00

Sumber : Kantor Kecamatan Sragi

Tabel 1.2 Jarak dari Ibukota Kecamatan, Ibukota Kabupaten dan Ibukota Provinsi menurut Desa di Kecamatan Sragi (Km), 2013

Desa	Ibukota Kecamatan	Ibukota Kabupaten	Ibukota Provinsi
(1)	(2)	(3)	(4)
1. Bakti Rasa	4	26	
2. Sukapura	4	26	
3. Mandalasari	6	28	
4. Sumber Sari	9	37	
5. Margajasa	8	30	
6. Kedaung	3	31	
7. Sumber Agung	9	37	
8. Kuala Sekampung	1	28	
9. Bandar Agung	5	33	
10. Margasari	7	29	
Rata-rata	6	31	

Sumber : Kantor Kecamatan Sragi



Pemerintahan

<http://lampungselatankab.bps.go.id>

Tabel 2.1 Banyaknya Dusun, Rukun Warga (RW) dan Rukun Tetangga (RT) menurut Desa di Kecamatan Sragi, 2013

Desa	Dusun	RW	RT
(1)	(2)	(3)	(4)
1. Bakti Rasa	8	16	32
2. Sukapura	5	10	20
3. Mandalasari	9	11	28
4. Sumber Sari	5	10	20
5. Margajasa	5	8	17
6. Kedaung	4	14	32
7. Sumber Agung	6	8	19
8. Kuala Sekampung	4	9	21
9. Bandar Agung	6	12	28
10. Margasari	3	6	12
Jumlah	55	104	229

Sumber : Kantor Kecamatan Sragi

Tabel 2.2 Banyaknya Pamong dan Perangkat Desa menurut Jabatan di Kecamatan Sragi, 2013

Desa	Kades/ Sekdes	Kepala Urusan	Kepala Dusun	Jumlah
(1)	(2)	(3)	(4)	(5)
1. Bakti Rasa	2	5	8	15
2. Sukapura	2	5	5	12
3. Mandalasari	2	5	9	16
4. Sumber Sari	2	5	5	12
5. Margajasa	2	5	5	12
6. Kedaung	2	5	4	11
7. Sumber Agung	2	5	6	13
8. Kuala Sekampung	2	5	4	11
9. Bandar Agung	2	5	6	13
10. Margasari	2	5	3	10
Jumlah	20	50	55	125

Sumber : Kantor Kecamatan Sragi

Tabel 2.3 Banyaknya Pamong dan Perangkat Desa menurut Jenis Kelamin di Kecamatan Sragi, 2013

Desa	Laki-laki	Perempuan	Jumlah
(1)	(2)	(3)	(4)
1. Bakti Rasa	15	-	15
2. Sukapura	12	-	12
3. Mandalasari	16	-	16
4. Sumber Sari	12	-	12
5. Margajasa	12	-	12
6. Kedaung	11	-	11
7. Sumber Agung	13	-	13
8. Kuala Sekampung	11	-	11
9. Bandar Agung	13	-	13
10. Margasari	10	-	10
Jumlah	125	-	125

Sumber : Kantor Kecamatan Sragi



Penduduk

<http://lampungslatankab.bps.go.id>

Tabel 3.1 Luas Wilayah, Jumlah Penduduk dan Kepadatan Penduduk (jiwa/km²) menurut Desa di Kecamatan Sragi, 2013

Desa	Luas		Penduduk (jiwa)		Kepadatan Penduduk (orang/Km ²)
	Km ²	%	Jumlah	%	
(1)	(2)	(3)	(4)	(5)	(6)
1. Bakti Rasa	7,16	7,28	5 749	17,67	802,93
2. Sukapura	6,89	7,01	4 191	12,88	608,27
3. Mandalasari	9,05	9,20	2 836	8,71	313,37
4. Sumber Sari	10,17	10,34	2 155	6,62	211,90
5. Margajasa	11,50	11,69	1 909	5,87	166,00
6. Kedaung	13,94	14,18	3 587	11,02	257,32
7. Sumber Agung	10,80	10,98	3 518	10,81	325,74
8. Kuala Sekampung	8,48	8,62	3 186	9,79	375,71
9. Bandar Agung	14,35	14,59	4 584	14,09	319,44
10. Margasari	6,00	6,10	828	2,54	138,00
Jumlah	98,34	100,00	32 543	100,00	330,92

Sumber : Badan Pusat Statistik Kab. Lampung Selatan

Tabel 3.2 Banyaknya Penduduk menurut Jenis Kelamin dan Sex Ratio di Kecamatan Sragi, 2013

Desa	Penduduk (jiwa)			Sex Ratio
	Laki-laki	Perempuan	Jumlah	
(1)	(2)	(3)	(4)	(5)
1. Bakti Rasa	2 940	2 809	5 749	104,66
2. Sukapura	2 098	2 093	4 191	100,24
3. Mandalasari	1 407	1 429	2 836	98,46
4. Sumber Sari	1 100	1 055	2 155	104,27
5. Margajasa	960	949	1 909	101,16
6. Kedaung	1 817	1 770	3 587	102,66
7. Sumber Agung	1 800	1 718	3 518	104,77
8. Kuala Sekampung	1 634	1 552	3 186	105,28
9. Bandar Agung	2 441	2 143	4 584	113,91
10. Margasari	435	393	828	110,69
Jumlah	16 632	15 911	32 543	104,53

Sumber : Badan Pusat Statistik Kab. Lampung Selatan

Tabel 3.3 Banyaknya Penduduk, Rumah Tangga dan Rata-rata Anggota Rumah Tangga di Kecamatan Sragi, 2013

Desa	Jumlah Penduduk (jiwa)	Jumlah Rumah Tangga	Rata-rata Anggota Rumah Tangga
(1)	(2)	(3)	(4)
1. Bakti Rasa	5 749	...	
2. Sukapura	4 191	...	
3. Mandalasari	2 836	...	
4. Sumber Sari	2 155	...	
5. Margajasa	1 909	...	
6. Kedaung	3 587	...	
7. Sumber Agung	3 518	...	
8. Kuala Sekampung	3 186	...	
9. Bandar Agung	4 584	...	
10. Margasari	828	...	
Jumlah	32 543	...	

Sumber : Badan Pusat Statistik Kab. Lampung Selatan

Tabel 3.4 Banyaknya Penduduk menurut Kelompok Umur dan Jenis Kelamin di Kecamatan Sragi, 2013

Kelompok Umur	Penduduk (jiwa)		
	Laki-laki	Perempuan	Jumlah
(1)	(2)	(3)	(4)
0-4	1 707	1 597	3 304
5-9	1 701	1 616	3 317
10-14	1 533	1 453	2 986
15-19	1 411	1 377	2 788
20-24	1 295	1 246	2 541
25-29	1 400	1 418	2 818
30-34	1 323	1 300	2 623
35-39	1 328	1 313	2 641
40-44	1 176	1 103	2 279
45-49	993	888	1 881
50-54	789	771	1 560
55-59	674	637	1 311
60-64	494	477	971
65-69	359	326	685
70-74	222	189	411
75+	227	200	427
Jumlah	16 632	15 911	32 543

Sumber : Badan Pusat Statistik Kab. Lampung Selatan



Sosial

<http://lampungselatangkab.bps.go.id>

Tabel 4.1 Banyaknya Sekolah menurut Tingkatan Sekolah dan Jenis Sekolah di Kecamatan Sragi, 2013

Tingkatan Sekolah	Negeri	Swasta	Jumlah
(1)	(2)	(3)	(4)
1. Taman Kanak-kanak	-	7	7
2. SD/Sederajat	19	6	25
3. SLTP/Sederajat	4	4	8
4. SMU/Sederajat	2	2	4
5. Akademi/Perguruan Tinggi	-	-	-
6. SLB	-	-	-
7. Pondok Pesantren	-	-	-
Jumlah	25	19	44

Sumber : Kantor Kecamatan Sragi

Tabel 4.2 Banyaknya Guru menurut Tingkatan Sekolah dan Jenis Sekolah di Kecamatan Sragi, 2013

Tingkatan Sekolah	Negeri	Swasta	Jumlah
(1)	(2)	(3)	(4)
1. Taman Kanak-kanak
2. Sekolah Dasar
3. Madrasah Ibtidaiyah
4. SLTP Umum
5. Madrasah Tsanawiyah
6. Madrasah Aliyah
7. S M U
8. S T M
9. S M E A
Jumlah

Sumber : UPT Pendidikan Kecamatan Sragi

Tabel 4.3 Banyaknya Guru menurut Tingkatan Sekolah dan Status Kepegawaian di Kecamatan Sragi, 2013

Tingkatan Sekolah	PNS	Non PNS	Jumlah
(1)	(2)	(3)	(4)
1. Taman Kanak-kanak
2. Sekolah Dasar
3. Madrasah Ibtidaiyah
4. SLTP Umum
5. Madrasah Tsanawiyah
6. Madrasah Aliyah
7. S M U
8. S T M
9. S M E A
Jumlah

Sumber : UPT Pendidikan Kecamatan Sragi

Tabel 4.4 Banyaknya Siswa menurut Tingkatan Sekolah dan Jenis Sekolah di Kecamatan Sragi, 2013

Tingkatan Sekolah	Negeri	Swasta	Jumlah
(1)	(2)	(3)	(4)
1. Taman Kanak-kanak
2. Sekolah Dasar
3. Madrasah Ibtidaiyah
4. SLTP Umum
5. Madrasah Tsanawiyah
6. Madrasah Aliyah
7. S M U
8. S T M
9. S M E A
Jumlah

Sumber : UPT Pendidikan Kecamatan Sragi

Tabel 4.5 Banyaknya Siswa menurut Tingkatan Sekolah dan Jenis Kelamin di Kecamatan Sragi, 2013

Tingkatan Sekolah	Laki-laki	Perempuan	Jumlah
(1)	(2)	(3)	(4)
1. Taman Kanak-kanak	-
2. Sekolah Dasar	3 785
3. Madrasah Ibtidaiyah	-
4. SLTP Umum	-
5. Madrasah Tsanawiyah	-
6. Madrasah Aliyah	-
7. S M U	-
8. S T M	-
9. S M E A	-
Jumlah	-	-	3 785

Sumber : UPT Pendidikan Kecamatan Sragi

Tabel 4.6 Banyaknya Siswa SD Negeri dan Swasta menurut Tingkatan Sekolah dan Jenis Kelamin di Kecamatan Sragi, 2013

Tingkatan Sekolah & Kelas	Laki-laki	Perempuan	Jumlah	Sex Ratio
(1)	(2)	(3)	(4)	(5)
A. SD Negeri/Swasta				
1. Kelas Satu	339	276	615	122,83
2. Kelas Dua	335	296	631	113,18
3. Kelas Tiga	327	318	645	102,83
4. Kelas Empat	325	305	630	106,56
5. Kelas Lima	339	304	643	111,51
6. Kelas Enam	315	306	621	102,94
Jumlah	1 980	1 805	3 785	109,70

Sumber : UPT Pendidikan Kecamatan Sragi

Tabel 4.7 Banyaknya Siswa SLTP menurut Tingkatan Sekolah dan Jenis Kelamin di Kecamatan Sragi, 2013

Tingkatan Sekolah & Kelas	Laki-laki	Perempuan	Jumlah	Sex Ratio
(1)	(2)	(3)	(4)	(5)
A. SLTP Negeri
1. Kelas Satu
2. Kelas Dua
3. Kelas Tiga
B. SLTP Swasta
1. Kelas Satu
2. Kelas Dua
3. Kelas Tiga
C. Madrasah Tsanawiyah
1. Kelas Satu
2. Kelas Dua
3. Kelas Tiga
Jumlah

Sumber : UPT Pendidikan Kecamatan Sragi

Tabel 4.8 Banyaknya Siswa SLTA menurut Tingkatan Sekolah dan Jenis Kelamin di Kecamatan Sragi, 2013

Tingkatan Sekolah & Kelas	Laki-laki	Perempuan	Jumlah	Sex Ratio
(1)	(2)	(3)	(4)	(5)
A. SMU Negeri
1. Kelas Satu
2. Kelas Dua
3. Kelas Tiga
B. SMU Swasta
1. Kelas Satu
2. Kelas Dua
3. Kelas Tiga
C. Madrasah Aliyah
1. Kelas Satu
2. Kelas Dua
3. Kelas Tiga
D. STM
1. Kelas Satu
2. Kelas Dua
3. Kelas Tiga
E. SMEA
1. Kelas Satu
2. Kelas Dua
3. Kelas Tiga
Jumlah

Sumber : UPT Pendidikan Kecamatan Sragi

Tabel 4.9 Banyaknya SD menurut Jenis Sekolah di Kecamatan Sragi, 2013

Desa	Sekolah Dasar		Madrasah Ibtidaiyah	Jumlah
	Negeri	Swasta		
(1)	(2)	(3)	(4)	(5)
1. Bakti Rasa	3	-		3
2. Sukapura	3	1		4
3. Mandalasari	1	2		3
4. Sumber Sari	1	1		2
5. Margajasa	2	-		2
6. Kedaung	3	1		4
7. Sumber Agung	2	-		2
8. Kuala Sekampung	1	-		1
9. Bandar Agung	2	1		3
10. Margasari	1	-		1
Jumlah	19	6	-	25

Sumber : Kantor Kecamatan Sragi

Tabel 4.10 Banyaknya SLTP menurut Jenis Sekolah di Kecamatan Sragi, 2013

Desa	S L T P		Madrasah Tsanawiyah	Jumlah
	Negeri	Swasta		
(1)	(2)	(3)	(4)	(5)
1. Bakti Rasa	1	2		3
2. Sukapura	-	-		-
3. Mandalasari	-	-		-
4. Sumber Sari	-	1		1
5. Margajasa	1	-		1
6. Kedaung	-	1		1
7. Sumber Agung	1	-		1
8. Kuala Sekampung	-	-		-
9. Bandar Agung	1	-		1
10. Margasari	-	-		-
Jumlah	4	4	-	8

Sumber : Kantor Kecamatan Sragi

Tabel 4.11 Banyaknya SLTA menurut Jenis Sekolah di Kecamatan Sragi, 2013

Desa	SMU	Madrasah Aliyah	STM	SMK	Jumlah
(1)	(2)	(3)	(4)	(5)	(6)
1. Bakti Rasa	1				1
2. Sukapura	-				-
3. Mandalasari	1				1
4. Sumber Sari	1				1
5. Margajasa	-				-
6. Kedaung	-				-
7. Sumber Agung	1				1
8. Kuala Sekampung	-				-
9. Bandar Agung	-				-
10. Margasari	-				-
Jumlah	4	-	-	-	4

Sumber : Kantor Kecamatan Sragi

Tabel 4.12 Banyaknya Sarana Kesehatan menurut Desa di Kecamatan Sragi, 2013

Desa	Sarana Kesehatan			
	Puskesmas Induk	Puskesmas Pembantu	Poskesdes	Posyandu
(1)	(2)	(3)	(4)	(5)
1. Bakti Rasa	-	1	...	4
2. Sukapura	-	-	...	5
3. Mandalasari	-	-	...	3
4. Sumber Sari	-	-	...	4
5. Margajasa	-	-	...	2
6. Kedaung	-	-	...	4
7. Sumber Agung	1	1	...	4
8. Kuala Sekampung	-	1	...	3
9. Bandar Agung	1	-	...	5
10. Margasari	-	-	...	1
Jumlah	2	3	...	35

Bersambung.....

Lanjutan Tabel 4.12

Desa	Sarana Kesehatan		
	Rumah Bersalin	Prakter Dokter	Balai Pengobatan
(1)	(6)	(7)	(8)
1. Bakti Rasa	-	-	-
2. Sukapura	-	1	-
3. Mandalasari	-	-	-
4. Sumber Sari	-	-	-
5. Margajasa	-	-	-
6. Kedaung	-	-	-
7. Sumber Agung	-	-	-
8. Kuala Sekampung	-	-	-
9. Bandar Agung	-	1	-
10. Margasari	-	-	-
Jumlah	-	2	-

Sumber : Pendataan Podes 2014

Tabel 4.13 Jumlah Tenaga Kesehatan menurut Desa di Kecamatan Sragi, 2013

Desa	Tenaga Kesehatan		
	Dokter	Bidan	Dukun Bayi
(1)	(2)	(3)	(4)
1. Bakti Rasa	-	3	2
2. Sukapura	-	2	3
3. Mandalasari	-	2	4
4. Sumber Sari	-	1	4
5. Margajasa	-	1	3
6. Kedaung	-	1	6
7. Sumber Agung	-	2	4
8. Kuala Sekampung	-	4	5
9. Bandar Agung	3	2	2
10. Margasari	-	1	2
Jumlah	3	19	35

Sumber : Puskesmas dan Puskesmas Pembantu di Kecamatan Sragi

Tabel 4.14 Banyaknya Tempat Ibadah menurut Desa di Kecamatan Sragi, 2013

Desa	Masjid	Mushola/ Langgar	Gereja		Pura	Vihara/ Klenteng
			Kristen	Protes- tan		
(1)	(2)	(3)	(4)	(5)	(6)	(7)
1. Bakti Rasa	10	16	-	-	-	-
2. Sukapura	7	12	-	-	-	-
3. Mandalasari	8	11	-	-	-	-
4. Sumber Sari	5	9	-	-	-	-
5. Margajasa	5	8	-	-	-	-
6. Kedaung	7	9	1	-	-	-
7. Sumber Agung	3	11	2	-	2	-
8. Kuala Sekampung	1	7	-	-	-	-
9. Bandar Agung	9	12	-	-	-	-
10. Margasari	3	5	-	-	-	-
Jumlah	58	100	3	-	2	-

Sumber : Kantor Kecamatan Sragi

Tabel 4.15 Jumlah Sarana Olahraga menurut Desa di Kecamatan Sragi, 2013

Desa	Sepakbola	Bulu Tangkis	Bola Voli
(1)	(2)	(3)	(4)
1. Bakti Rasa	1	8	11
2. Sukapura	1	3	3
3. Mandalasari	3	-	3
4. Sumber Sari	2	-	1
5. Margajasa	2	5	5
6. Kedaung	2	-	7
7. Sumber Agung	1	2	7
8. Kuala Sekampung	1	1	3
9. Bandar Agung	1	2	8
10. Margasari	1	5	3
Jumlah	1	5	3

Sumber : Kantor Kecamatan Sragi



Pertanian

<http://lampungselatankab.bps.go.id>

Tabel 5.1 Luas Panen Tanaman Pangan di Kecamatan Sragi (Hektar), 2009 - 2013

Tahun	Padi Sawah	Padi Ladang	Padi	Jagung
(1)	(2)	(3)	(4)	(5)
2009	4 465	130	4 595	5 168
2010	4 287	52	4 339	6 213
2011	4 752	99	4 851	1 913
2012	3 634	95	3 729	2 569
2013	5 249	104	5 353	4 288

Bersambung

Lanjutan Tabel 5.1

Tahun	Kedelai	Kacang Tanah	Kacang Hijau	Ubi Kayu	Ubi Jalar
(1)	(6)	(7)	(8)	(9)	(10)
2009	124	24	33	148	10
2010	164	149	45	77	19
2011	51	41	28	145	9
2012	23	13	18	57	9
2013	45	34	30	139	11

Sumber : BPS Kab. Lampung Selatan

Tabel 5.2 Produksi Tanaman Pangan di Kecamatan Sragi (Ton), 2009 - 2013

Tahun	Padi Sawah	Padi Ladang	Padi	Jagung
(1)	(2)	(3)	(4)	(5)
2009	22 799	407	23 206	25 257
2010	22 035	164	22 199	30 772
2011	25 056	317	25 373	9 246
2012	19 094	306	19 400	12 913
2013	28 728	343	29 072	22 413

Bersambung

Lanjutan Tabel 5.2

Tahun	Kedelai	Kacang Tanah	Kacang Hijau	Ubi Kayu	Ubi Jalar
(1)	(6)	(7)	(8)	(8)	(9)
2009	147	32	29	2 981	98
2010	789	169	40	1 551	186
2011	58	51	25	2 990	89
2012	26	16	16	1 212	89
2013	54	42	27	3 006	109

Sumber : BPS Kab. Lampung Selatan

Tabel 5.3 Produktivitas Tanaman Pangan di Kecamatan Sragi (Ton/Hektar), 2009 - 2013

Tahun	Padi Sawah	Padi Ladang	Padi	Jagung
(1)	(2)	(3)	(4)	(5)
2009	5,11	3,13	5,05	4,89
2010	5,14	3,15	5,12	4,95
2011	5,27	3,20	5,23	4,83
2012	5,25	3,22	5,20	5,03
2013	5,47	3,30	5,43	5,23

Bersambung

Lanjutan Tabel 5.3

Tahun	Kedelai	Kacang Tanah	Kacang Hijau	Ubi Kayu	Ubi Jalar
(1)	(6)	(7)	(8)	(8)	(9)
2009	1,19	1,33	0,88	20,14	9,80
2010	4,81	1,13	0,89	20,14	9,79
2011	1,14	1,24	0,89	20,62	9,89
2012	1,13	1,23	0,89	21,26	9,89
2013	1,19	1,25	0,90	21,63	9,86

Sumber : BPS Kab. Lampung Selatan

Tabel 5.4 Luas Panen Sayuran di Kecamatan Sragi (Hektar), 2009 - 2013

Tahun	Kacang Panjang	Cabe	Ketimun	Kangkung
(1)	(2)	(3)	(4)	(5)
2009				
2010				
2011				
2012				
2013	26	8	17	6

Sumber : BPS Kab. Lampung Selatan

Tabel 5.5 Produksi Sayuran di Kecamatan Sragi (Kuintal), 2009 - 2013

Tahun	Kacang Panjang	Cabe	Ketimun	Kangkung
(1)	(2)	(3)	(4)	(5)
2009				
2010				
2011				
2012				
2013	2 164	530	1 631	728

Sumber : BPS Kab. Lampung Selatan

Tabel 5.6 Produksi Buah-buahan di Kecamatan Sragi (Kuintal), 2009 - 2013

Tahun	Durian	Pepaya	Pisang	Mangga
(1)	(2)	(3)	(4)	(5)
2009				
2010				
2011				
2012				
2013	13 500	510	254 000	2 150

Sumber : BPS Kab. Lampung Selatan

Tabel 5.7 Luas Panen Tanaman Perkebunan di Kecamatan Sragi (Hektar), 2009 - 2013

Tahun	Kelapa Dalam	Kelapa	Sawit	Karet	Kakao
(1)	(2)	(3)	(4)	(5)	(6)
2009					
2010					
2011					
2012					
2013	1 981		41	-	545

Sumber : BPS Kab. Lampung Selatan

Tabel 5.8 Produksi Tanaman Perkebunan di Kecamatan Sragi (Ton), 2009 - 2013

Tahun	Kelapa	Dalam Kelapa	Sawit	Karet	Kakao
(1)	(2)	(3)	(4)	(5)	(6)
2009					
2010					
2011					
2012					
2013	18 384,61		358,60	-	984,58

Sumber : BPS Kab. Lampung Selatan

Tabel 5.9 Populasi Ternak Besar dan Ternak Kecil menurut Jenis Ternak di Kecamatan Sragi, 2009 - 2013

Tahun	Sapi	Kerbau	Kambing	Babi
(1)	(2)	(3)	(4)	(5)
2009				
2010				
2011				
2012				
2013	2 084	10	5 639	258

Sumber : BPS Kab. Lampung Selatan

Tabel 5.10 Populasi Unggas menurut Jenis Ternak di Kecamatan Sragi, 2009 - 2013

Tahun	Ayam Ras Pedaging	Ayam Ras Petelur	Ayam Buras	Itik
(1)	(2)	(3)	(4)	(5)
2009				
2010				
2011				
2012				
2013	443 025	276 665	443 025	...

Sumber : BPS Kab. Lampung Selatan



Industri

<http://lampungselat.kab.bps.go.id>

Tabel 6.1 Banyaknya Industri Kecil Mikro menurut Jenis Industri di Kecamatan Sragi, 2013

Desa	Industri Dari Kulit	Industri Dari Kayu	Industri dari Logam	Industri Anyaman
(1)	(2)	(3)	(4)	(5)
1. Bakti Rasa	1	4	-	7
2. Sukapura	-	4	-	5
3. Mandalasari	-	5	-	7
4. Sumber Sari	-	7	-	-
5. Margajasa	-	2	-	2
6. Kedaung	-	-	-	4
7. Sumber Agung	-	-	-	-
8. Kuala Sekampung	-	-	-	-
9. Bandar Agung	-	-	-	-
10. Margasari	-	2	-	2
Jumlah	1	24	-	27

Sumber : Pendataan Potensi Desa 2014

Lanjutan Tabel 6.1

Desa	Industri gerabah/keramik/batu	Industri dari Kain/Tenun	Industri Makanan dan Minuman	Indutstri Lainnya
(1)	(2)	(3)	(4)	(5)
1. Bakti Rasa	7	-	1	-
2. Sukapura	11	3	-	-
3. Mandalasari	-	-	-	-
4. Sumber Sari	1	-	-	-
5. Margajasa	-	-	-	-
6. Kedaung	25	-	1	-
7. Sumber Agung	-	-	-	-
8. Kuala Sekampung	-	-	-	-
9. Bandar Agung	-	-	27	-
10. Margasari	5	1	-	-
Jumlah	49	4	29	-

Sumber : Pendataan Potensi Desa 2014

Tabel 6.2 Banyaknya Pelanggan Listrik PLN dan non PLN menurut Desa di Kecamatan Sragi, 2013

Kampung	PLN	Non PLN
(1)	(2)	(3)
1. Bakti Rasa	1 439	-
2. Sukapura	1 239	-
3. Mandalasari	1 311	-
4. Sumber Sari	563	-
5. Margajasa	700	-
6. Kedaung	1 089	-
7. Sumber Agung	800	-
8. Kuala Sekampung	914	-
9. Bandar Agung	1 203	-
10. Margasari	220	-
Jumlah	9 478	-

Sumber : Pendataan Potensi Desa 2014



Perdagangan & Jasa

<http://lampungselatankab.go.id>

Tabel 7.1 Banyaknya Fasilitas Sarana Perdagangan di Kecamatan Sragi, 2013

Desa	Pasar Tradisional	Pasar Hewan	Toko/ Warung Kelontong
(1)	(2)	(3)	(4)
1. Bakti Rasa	-	-	17
2. Sukapura	1	-	101
3. Mandalasari	-	-	52
4. Sumber Sari	-	-	16
5. Margajasa	1	-	35
6. Kedaung	-	-	20
7. Sumber Agung	-	-	8
8. Kuala Sekampung	1	-	6
9. Bandar Agung	-	-	100
10. Margasari	-	-	4
Jumlah	3	-	359

Bersambung

Lanjutan Tabel 7.1

Desa	Restoran/ Warung Makan	Warung/ Kedai Makanan Minuman	Mini Market
(1)	(5)	(6)	(7)
1. Bakti Rasa	-	12	-
2. Sukapura	-	15	-
3. Mandalasari	-	3	-
4. Sumber Sari	-	-	-
5. Margajasa	-	-	-
6. Kedaung	-	6	-
7. Sumber Agung	-	-	-
8. Kuala Sekampung	-	7	-
9. Bandar Agung	2	-	-
10. Margasari	-	-	-
Jumlah	2	43	-

Sumber : Pendataan Potensi Desa 2014

Tabel 7.2 Banyaknya Pasar menurut Jenis Bangunan di Kecamatan Sragi, 2013

Desa	Permanen	Semi Permanen	Sederhana	Jumlah
(1)	(2)	(3)	(4)	(5)
1. Bakti Rasa	-	-	-	-
2. Sukapura	-	1	-	1
3. Mandalasari	-	-	-	-
4. Sumber Sari	-	-	-	-
5. Margajasa	-	1	-	1
6. Kedaung	-	-	-	-
7. Sumber Agung	-	-	-	-
8. Kuala Sekampung	-	1	-	1
9. Bandar Agung	-	-	-	-
10. Margasari	-	-	-	-
Jumlah	-	3	-	3

Sumber : Pendataan Potensi Desa 2014



Keuangan & Harga

<http://lampungselatan.go.id>

Tabel 8.1 Target dan Realisasi Penerimaan Pajak Bumi dan Bangunan (PBB) menurut Desa di Kecamatan Sragi (Rp), 2013

Desa	Target	Realisasi	Tunggakan	Persentase
(1)	(2)	(3)	(4)	(5)
1. Bakti Rasa	19 718 256	12 139 945	7 578 311	61,57
2. Sukapura	17 300 541	12 803 373	4 497 168	74,01
3. Mandalasari	11 480 668	8 017 659	3 463 009	69,84
4. Sumber Sari	7 063 938	7 063 938	-	100,00
5. Margajasa	7 251 335	4 987 539	2 263 796	68,78
6. Kedaung	23 760 726	18 430 851	5 329 875	77,57
7. Sumber Agung	19 753 251	14 515 073	5 238 178	73,48
8. Kuala Sekampung	14 757 210	8 657 117	6 100 093	58,66
9. Bandar Agung	26 983 373	13 672 266	13 311 107	50,67
10. Margasari	2 652 315	-	2 652 315	-
Jumlah	150 721 613	100 287 761	50 433 852	66,54

Sumber : Kantor Kecamatan Sragi

Tabel 8.2 Banyaknya Fasilitas Lembaga Keuangan di Kecamatan Sragi, 2013

Desa	Bank Umum	BPR	Koperasi Unit Desa	Non KUD
(1)	(2)	(3)	(4)	(5)
1. Bakti Rasa	1	-	-	-
2. Sukapura	-	-	-	-
3. Mandalasari	-	-	-	-
4. Sumber Sari	-	-	-	-
5. Margajasa	-	-	-	-
6. Kedaung	-	-	-	-
7. Sumber Agung	-	-	-	-
8. Kuala Sekampung	-	-	-	-
9. Bandar Agung	-	-	-	-
10. Margasari	-	-	-	-
Jumlah	1	-	-	-

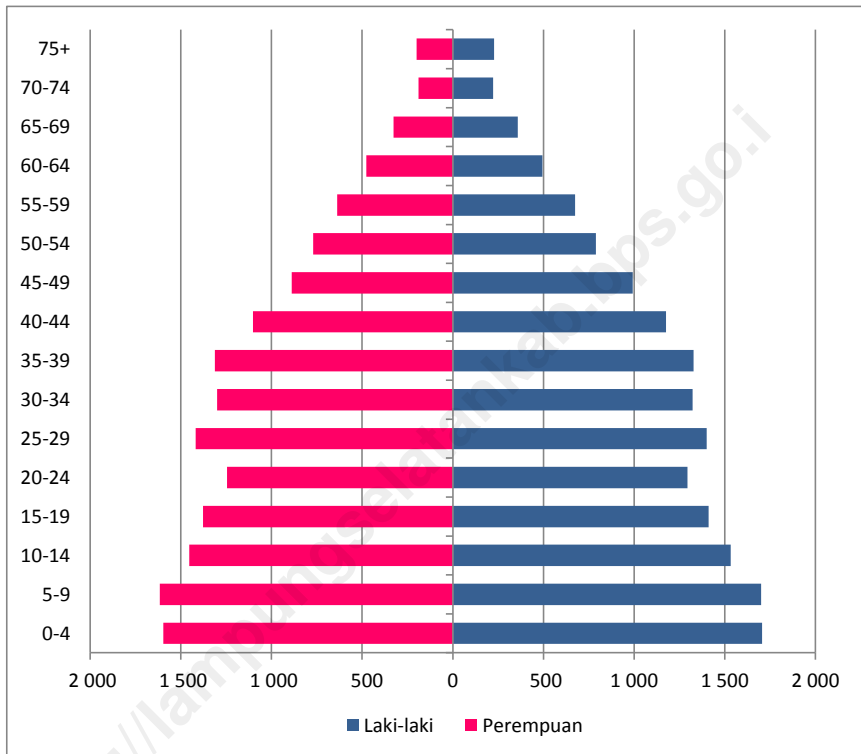
Sumber : Kantor Kecamatan Sragi



Grafik

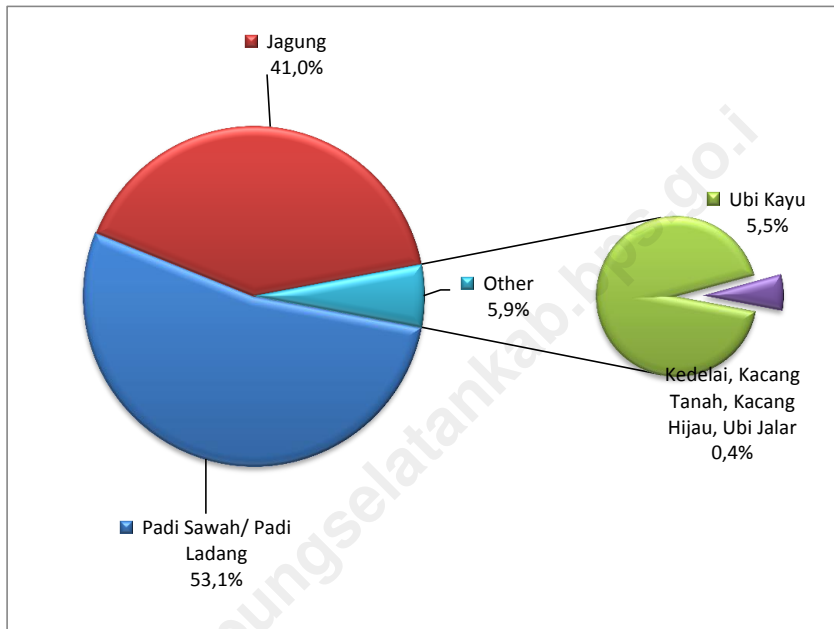
<http://lampungselatankab.bps.go.id>

Grafik 1. Piramida Penduduk Kecamatan Sragi, 2013



Sumber : BPS Kabupaten Lampung Selatan

Grafik 2. Produksi Tanaman Pangan di Kecamatan Sragi (Ton), 2009 - 2013



Sumber : BPS Kabupaten Lampung Selatan

DATA

MENCERDASKAN BANGSA



Badan Pusat Statistik Kabupaten Lampung Selatan

Jl. Indra Bangsawan No. 24 Kalianda 35513

Telp./Fax. : 0727-322241 E-mail : bps1803@bps.go.id

[Http://lampungselatankab.bps.go.id](http://lampungselatankab.bps.go.id)