

# KECAMATAN PALMATAK DALAM ANGKA 2016



<http://anambaskab.bps.go.id>



**Badan Pusat Statistik  
Kabupaten Kepulauan Anambas**

Katalog BPS : 1403.2105.070

**KECAMATAN PALMATAK  
DALAM ANGKA  
2016**

<http://anambaskab.bps.go.id>



**BPS KABUPATEN  
KEPULAUAN ANAMBAS**

## **Kecamatan Palmatak Dalam Angka 2016**

**Katalog BPS :**

1403.2105.070

**Ukuran Buku :**

16,5 cm x 21,5 cm

**Jumlah Halaman :**

xi + 62 Halaman

**Naskah :**

Edianto, SE

**Penyunting :**

Badan Pusat Statistik Kabupaten Kepulauan Anambas

**Gambar Kulit :**

Badan Pusat Statistik Kabupaten Kepulauan Anambas

**Diterbitkan Oleh:**

Badan Pusat Statistik Kabupaten Kepulauan Anambas

**Boleh dikutip dengan menyebut sumbernya**



**BADAN PUSAT STATISTIK  
KABUPATEN KEPULAUAN ANAMBAS**

---

**KATA SAMBUTAN**

Publikasi **Kecamatan Palmatak Dalam Angka 2016** merupakan publikasi yang menggambarkan keadaan Kecamatan Palmatak tahun 2015 baik dari segi keadaan geografis, pemerintahan, penduduk, sosial dan dari segi ekonomi. Dalam publikasi ini ditampilkan Kecamatan Palmatak menurut desa/kelurahan sebagai satuan wilayah terkecil penyajiannya.

Kami menyadari bahwa publikasi ini masih memiliki banyak kekurangan disebabkan oleh terbatasnya data-data di kecamatan, kelurahan maupun desa. Kami berharap kekurangan-kekurangan tersebut dapat teratasi dimasa-masa mendatang. Kritik dan saran yang membangun tetap kami perlukan untuk penyempurnaan publikasi ini kedepannya.

Atas bantuan semua pihak, kami ucapkan terima kasih yang sebesar-besarnya sehingga publikasi **Kecamatan Palmatak Dalam Angka 2016** dapat terwujud dan terbit sesuai dengan waktu yang telah direncanakan.

Tarempa, Juli 2016  
Kepala Badan Pusat Statistik  
Kabupaten Kepulauan Anambas

**Sumarmono, S.Si.**  
NIP. 19690813 199112 1 001

# DAFTAR ISI

|  | Halaman   |
|--|-----------|
| Kata Sambutan Kepala BPS Kabupaten Kepulauan Anambas ..... | i         |
| Daftar Isi .....   | ii        |
| Daftar Tabel .....   | iii       |
| Daftar Grafik .....  | xii       |
| <b>BAB I GEOGRAFIS .....</b>                               | <b>1</b>  |
| 1.1 Letak .....  | 1         |
| 1.2 Batas-batas .....                                      | 1         |
| 1.3 Geologi .....  | 1         |
| <b>BAB II PEMERINTAHAN .....</b>                           | <b>5</b>  |
| <b>BAB III PENDUDUK .....</b>                              | <b>14</b> |
| <b>BAB IV SOSIAL .....</b>                                 | <b>31</b> |
| <b>BAB V PEREKONOMIAN .....</b>                            | <b>52</b> |

## DAFTAR TABEL

|   | Halaman |
|---|---------|
| I. GEOGRAFIS .....  | 1       |
| 1.1 Jarak antara Ibukota Kecamatan dengan Ibukota<br>Desa/Kelurahan di Kecamatan Palmatak Tahun<br>2015 .....                   | 4       |
| 1.2 Batas Daerah dan Ketinggian dari Permukaan Laut<br>Dirinci menurut Desa/Kelurahan di Kecamatan<br>Palmatak Tahun 2015 ..... | 5       |
| II. PEMERINTAHAN .....  | 7       |
| 2.1 Nama Kepala Pemerintahan Desa di Kecamatan<br>Palmatak Tahun 2015 .....   | 9       |
| 2.2 Nama-Nama Desa/Kelurahan Menurut Statusnya<br>di Kecamatan Palmatak Tahun 2015 .....  | 10      |
| 2.3 Sarana Pemerintahan Desa di Kecamatan Palmatak<br>Tahun 2015 .....  | 11      |

|      |   |    |
|------|---|----|
| 2.4  | Nama – Nama Desa / Kelurahan dan Ibukotanya,<br>Luas Daratan di Kecamatan Palmatak Tahun 2015..                               | 12 |
| 2.5  | Banyaknya Dusun/Lingkungan, RW dan RT di<br>Kecamatan Palmatak Tahun 2015.....  | 13 |
| III. | PENDUDUK.....   | 14 |
| 3.1a | Banyaknya Rumah Tangga, Penduduk dan Rata –<br>Rata Penduduk Per Rumah Tangga di Kecamatan<br>Palmatak Tahun 2015 .....       | 16 |
| 3.1b | Proyeksi Rumah Tangga, Penduduk dan Rata –<br>Rata Penduduk Per Rumah Tangga di Kecamatan<br>Palmatak Tahun 2015 .....        | 17 |
| 3.2  | Luas Wilayah, Jumlah Penduduk dan Kepadatan<br>Penduduk Per Desa/Kelurahan di Kecamatan<br>Palmatak 2015.....                 | 18 |
| 3.3a | Jumlah Rumah Tangga dan Penduduk Dirinci<br>Menurut Desa/Kelurahan dan Jenis Kelamin di<br>Kecamatan Palmatak Tahun 2015..... | 19 |

|  |    |
|--|----|
| 3.3b Proyeksi Jumlah Rumah Tangga dan Penduduk Dirinci Menurut Desa/Kelurahan dan Jenis Kelamin di Kecamatan Palmatak Tahun 2015 ..... | 20 |
| 3.4a Jumlah Penduduk Dirinci Menurut Desa/Kelurahan dan Jenis Kelamin di Kecamatan Palmatak Tahun 2015 .....                           | 21 |
| 3.4b Proyeksi Jumlah Penduduk Dirinci Menurut Desa/Kelurahan dan Jenis Kelamin di Kecamatan Palmatak Tahun 2015 .....                  | 23 |
| 3.5 Persentase Jumlah Penduduk Dirinci Menurut Desa/Kelurahan dan Jenis Kelamin di Kecamatan Palmatak Tahun 2015 .....                 | 23 |
| 3.6 Banyaknya Penduduk Menurut Jenis Kelamin dan Desa/Kelurahan Serta <i>Sex Ratio</i> di Kecamatan Palmatak Tahun 2015 .....          | 24 |
| 3.7 Banyaknya Kelahiran dan Kematian Menurut Desa/Kelurahan di Kecamatan Palmatak Tahun 2015 .....                                     | 25 |



|       |  |    |
|-------|--|----|
| 3.8   | Banyaknya Kelahiran dan Kematian Setiap Bulannya Dirinci Berdasarkan Jenis Kelamin di Kecamatan Palmatak Tahun 2015 .....                        | 26 |
| 3.9   | Banyak nya Penduduk WNI dan WNA Menurut Desa/Kelurahan di Kecamatan Palmatak Tahun 2015 .....  | 27 |
| 3.10  | Banyaknya Penduduk Datang dan Pindah Setiap Bulannya di Kecamatan Palmatak Tahun 2015 .....  | 28 |
| 3.11  | Banyaknya Penduduk Datang dan Pindah Menurut Desa/ Kelurahan di Kecamatan Palmatak Tahun 2015 .....  | 29 |
| 3.12  | Penduduk Berumur 10 Tahun Ke Atas Menurut Pendidikan Tertinggi yang Ditamatkan Dirinci Per Desa/Kelurahan di Kecamatan Palmatak Tahun 2015 ..... | 30 |
| IV.   | SOSIAL .....   | 31 |
| 4.1.1 | Banyaknya Sekolah Menurut Jenjang Pendidikan, Status, dan Desa/Kelurahan di Kecamatan Pulau Tiga Tahun 2015 .....                                | 33 |

|       |  |    |
|-------|--|----|
| 4.1.2 | Banyaknya Sekolah Negeri dan Swasta di Lingkungan Dinas Pendidikan Kabupaten Kepulauan Anambas di Kecamatan Palmatak Tahun 2015 .....                      | 34 |
| 4.1.3 | Banyaknya Guru Sekolah di Lingkungan Dinas Pendidikan Kabupaten Kepulauan Anambas di Kecamatan Palmatak Tahun 2015 .....                                   | 35 |
| 4.1.4 | Banyaknya Murid Sekolah Negeri dan Swasta di Lingkungan Dinas Pendidikan Kabupaten Kepulauan Anambas di Kecamatan Palmatak Tahun 2015 .....                | 36 |
| 4.1.5 | Banyaknya Sekolah di Luar Lingkungan Dinas Pendidikan Kabupaten Kepulauan Anambas Menurut Jenis dan Status Sekolah di Kecamatan Palmatak Tahun 2015 .....  | 37 |
| 4.1.6 | Banyaknya Murid Sekolah di Luar Lingkungan Dinas Pendidikan Kabupaten Kepulauan Anambas Menurut Jenis dan Statusnya di Kecamatan Palmatak Tahun 2015 ..... | 38 |

|       |   |    |
|-------|---|----|
| 4.1.7 | Banyaknya Guru Sekolah di Luar Lingkungan Dinas Pendidikan Kabupaten Kepulauan Anambas Menurut Jenis dan Statusnya di Kecamatan Palmatak Tahun 2015 ..... | 39 |
| 4.1.8 | Banyaknya Tempat Kursus Menurut Jenisnya di Kecamatan Palmatak Tahun 2015 .....   | 40 |
| 4.2.1 | Banyaknya Sarana Kesehatan Dirinci Menurut Jenisnya di Kecamatan Palmatak Tahun 2015 .....  | 41 |
| 4.2.2 | Banyaknya Sarana Kesehatan Dirinci Menurut Jenis dan Desa/Kelurahan di Kecamatan Palmatak Tahun 2015 .....  | 42 |
| 4.2.3 | Banyaknya Apotek, Pos Obat Desa dan Toko Obat/Jamu di Kecamatan Palmatak Tahun 2015.  | 43 |
| 4.2.4 | Banyaknya Apotek, Pos Obat Desa dan Toko Obat/Jamu Menurut Desa/Kelurahan di Kecamatan Palmatak Tahun 2015 .....  | 44 |
| 4.2.5 | Banyaknya Tenaga Dokter, Perawat, dan Bidan di Kecamatan Palmatak Tahun 2015 .....  | 45 |
| 4.2.6 | Wabah Penyakit Setahun Terakhir Menurut Desa/Kelurahan Tahun 2015 .....   | 46 |

|       |   |    |
|-------|---|----|
| 4.2.7 | Banyaknya Pasangan Usia Subur dan Akseptor KB Aktif Dirinci Menurut Alat Kontrasepsi dan Desa/Kelurahan di Kecamatan Palmatak Tahun 2015 .....    | 47 |
| 4.3.1 | Banyaknya Pegawai Negeri Sipil, Pegawai Tidak Tetap, dan Honor Kantor di Lingkungan Kecamatan Palmatak berdasarkan Jenis Kelamin Tahun 2015 ..... | 49 |
| 4.3.2 | Banyaknya Pegawai Negeri Sipil di Lingkungan Kecamatan Palmatak berdasarkan Golongan Tahun 2015 .....   | 50 |
| 4.3.3 | Persentase Pegawai Negeri Sipil di Lingkungan Kecamatan Palmatak berdasarkan Golongan Tahun 2015 .....  | 51 |
| 4.4.1 | Banyaknya Tempat Ibadah Menurut Agama dan Desa/Kelurahan di Kecamatan Palmatak Tahun 2015 .....   | 52 |
| 4.4.2 | Jumlah Penduduk Menurut Agama dan Desa/Kelurahan di Kecamatan Palmatak Tahun 2015 .....   | 53 |

|       |   |    |
|-------|---|----|
| 4.4.3 | Persentase Penduduk Menurut Agama dan Desa/Kelurahan di Kecamatan Palmatak Tahun 2015 (%) .....                 | 54 |
| 4.4.4 | Banyaknya Nikah, Thalak, Cerai, dan Rujuk Dirinci Menurut Desa/Kelurahan Di Kecamatan Palmatak Tahun 2015 ..... | 55 |
| 4.4.5 | Banyaknya Nikah, Thalak, Cerai, dan Rujuk Setiap Bulannya di Kecamatan Palmatak Tahun 2015 .....                | 56 |
| V.    | PERDAGANGAN.....  | 57 |
| 5.1   | Jumlah Sarana Perekonomian Menurut Jenisnya di Kecamatan Palmatak Tahun 2015.....                               | 57 |
| 5.2   | Jumlah Sarana Perekonomian Menurut Jenis dan Desa/Kelurahan di Kecamatan Palmatak Tahun 2015.....               | 58 |
| 5.3   | Banyaknya Jasa Perorangan dan Rumah Tangga Menurut Jenisnya di Kecamatan Palmatak Tahun 2015.....               | 61 |

## DAFTAR GRAFIK

|  |    |
|--|----|
| Grafik 1. Banyaknya Dusun/Lingkungan, RT, dan RW di Kecamatan Palmatak Tahun 2015 .....  | 8  |
| Grafik 2. Penduduk Menurut Jenis Kelamin, di Kecamatan Palmatak Tahun 2015 .....   | 14 |
| Grafik 3. Persentase Penyebaran Penduduk di Kecamatan Palmatak Tahun 2015 .....  | 15 |
| Grafik 4. Penduduk Berumur 10 Tahun Ke Atas Menurut Pendidikan Tertinggi yang Ditamatkan di Kecamatan Palmatak Tahun 2015..... | 15 |
| Grafik 5. Banyaknya Sekolah Negeri dan Swasta di Lingkungan Dinas Pendidikan Kecamatan Palmatak Tahun 2015.....                | 31 |
| Grafik 6. Banyaknya Sarana Kesehatan Dirinci Menurut Jenisnya di Kecamatan Palmatak Tahun 2015 .                               | 32 |
| Grafik 7. Banyaknya Tenaga Dokter, Perawat dan Bidan di Kecamatan Palmatak Tahun 2015 ....                                     | 32 |

# BAB I

## GEOGRAFIS

### 1.1 Letak

Kecamatan Palmatak terletak diantara :

- $3^{\circ}04'34''$ - $3^{\circ}27'30''$  Lintang Utara
- $106^{\circ}02'14''$ - $106^{\circ}27'58''$  Bujur Timur

### 1.2 Batas-batas

Batas-batas Kecamatan Palmatak :

1. Utara : Laut Cina Selatan
2. Selatan : Siantan Tengah
3. Barat : Vietnam
4. Timur : Laut Natuna

### 1.3 Geologi

Wilayah Kecamatan Palmatak terdiri dari pulau-pulau besar dan kecil. Jumlah keseluruhan pulau di Kecamatan Palmatak ada 46 (empat puluh enam) pulau, dimana hanya 3 (tiga) pulau yang berpenghuni diantaranya Pulau Belibak, Mubur dan Matak.

Nama-nama pulau di Kecamatan Palmatak yaitu :

| No  | Nama Pulau             | No  | Nama Pulau     |
|-----|------------------------|-----|----------------|
| 1.  | Nyemok                 | 24. | Temiang Kecil  |
| 2.  | Penjalin Besar         | 25. | Kucing         |
| 3.  | Tuju                   | 26. | Piacuk         |
| 4.  | Penjalin Kecil         | 27. | Tokong Wi      |
| 5.  | Pasu                   | 28. | Tenggiling     |
| 6.  | Tokong Gurun           | 29. | Langok         |
| 7.  | Penjali                | 30. | Mubur          |
| 8.  | Tokong Mandariau Darat | 31. | Mentao         |
| 9.  | Mandariau Darat        | 32. | Mentao Kecil   |
| 10. | Mandariau Laut         | 33. | Ringik         |
| 11. | Ipil                   | 34. | Pejantai       |
| 12. | Mantang Besar          | 35. | Durai          |
| 13. | Mantang Kecil          | 36. | Tokong Senduk  |
| 14. | Pidik                  | 37. | Pahat          |
| 15. | Piugus                 | 38. | Noran          |
| 16. | Belibak                | 39. | Tokong Belayar |
| 17. | Batu Garam             | 40. | Sempun Besar   |
| 18. | Seberang               | 41. | Sempun Kecil   |
| 19. | Batu Tumpik/Ranap      | 42. | Snul           |



| No  | Nama Pulau    | No  | Nama Pulau          |
|-----|---------------|-----|---------------------|
| 20. | Kelong        | 43. | Matak               |
| 21. | Semut         | 44. | Nyibung             |
| 22. | Baruk         | 45. | Tokong Pasu Selatan |
| 23. | Temiang Besar | 46. | Tokong Pasu Utara   |

Sumber : Bakosurtanal

<http://anambaskab.bps.go.id>

Tabel 1.1 Jarak antara Ibukota Kecamatan dengan Ibukota Desa/Kelurahan di Kecamatan Palmatak Tahun 2015

| Ibukota Kecamatan /<br>Desa/Kelurahan | Jarak Lurus (km) |
|---------------------------------------|------------------|
| (1)                                   | (2)              |
| Kec. Palmatak ke Desa/Kelurahan :     | 119,57           |
| ☞ Tebang                              | 4,61             |
| ☞ Ladan                               | 21,59            |
| ☞ Mubur                               | 21,46            |
| ☞ Payalaman                           | 14,86            |
| ☞ Putik                               | 17,91            |
| ☞ Bayat                               | 19,37            |
| ☞ Piabung                             | 1,45             |
| ☞ Langir                              | 16,6             |
| ☞ Candi                               | 2,26             |
| ☞ Belibak                             |                  |
| ☞ Batu Ampar                          |                  |
| ☞ Payamaram                           |                  |
| ☞ Teluk Bayur                         |                  |
| ☞ Matak                               |                  |
| ☞ Piasan                              |                  |

Sumber : Bakosurtanal

Tabel 1.2 Batas Daerah dan Ketinggian dari Permukaan Laut dirinci menurut Desa/Kelurahan di Kecamatan Palmatak Tahun 2015

| Desa/Kelurahan | Batas Daerah               |
|----------------|----------------------------|
| (1)            | (2)                        |
| 1. Tebang      | Utara : Desa Ladan         |
|                | Selatan : Desa Candi       |
|                | Timur : Desa Belibak       |
|                | Barat : Desa Payalamanan   |
| 2. Ladan       | Utara : Desa Putik         |
|                | Selatan : Desa Tebang      |
|                | Timur : Laut               |
|                | Barat : Desa Payalamanan   |
| 3. Mubur       | Utara : Laut Cina Selatan  |
|                | Selatan : Desa Piasan      |
|                | Timur : Desa Matak         |
|                | Barat : Desa Bayat         |
| 4. Payalamanan | Utara : Laut Natuna        |
|                | Selatan : Desa Teluk Bayur |
|                | Timur : Desa Putik         |
|                | Barat : Desa Payamaram     |
| 5. Putik       | Utara : Laut               |

|             |         |                          |
|-------------|---------|--------------------------|
|             | Selatan | : Desa Ladan Desa Tebang |
|             | Timur   | : Desa Ladan             |
|             | Barat   | : Desa Payalamanan       |
| 6. Bayat    | Utara   | : Laut Cina Selatan      |
|             | Selatan | : Desa Payalamanan       |
|             | Timur   | : Desa Mubur             |
|             | Barat   | : Laut Cina Selatan      |
| 7. Piabung  | Utara   | : Desa Candi             |
|             | Selatan | : Desa Air Sena          |
|             | Timur   | : Desa Langir            |
|             | Barat   | : Desa Air Asuk          |
| 8. Langir   | Utara   | : Desa Payalamanan       |
|             | Selatan | : Desa Air Sena          |
|             | Timur   | : Desa Candi             |
|             | Barat   | : Desa Payalamanan       |
| 9. Candi    | Utara   | : Desa Tebang            |
|             | Selatan | : Desa Piabung           |
|             | Timur   | : Desa Tebang            |
|             | Barat   | : Desa Langir            |
| 10. Belibak | Utara   | : Desa Candi             |
|             | Selatan | : Desa Air Sena          |
|             | Timur   | : Desa Langir            |

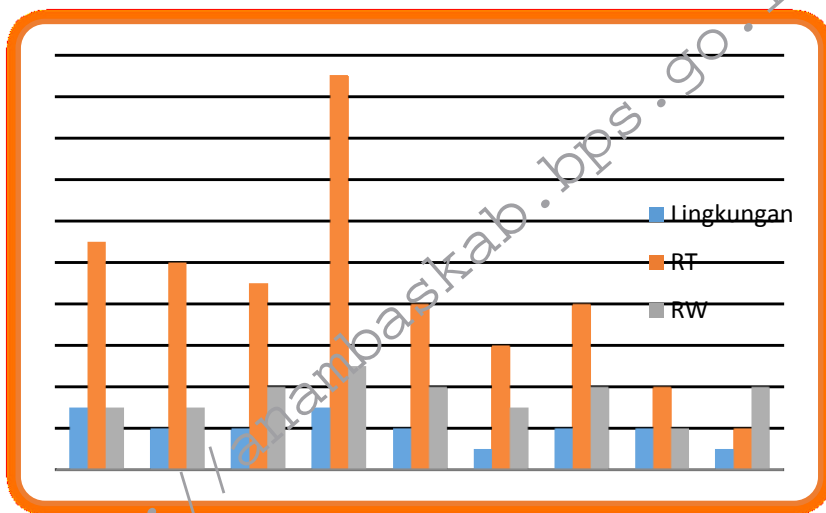
|                 |         |                     |
|-----------------|---------|---------------------|
|                 | Barat   | : Desa Air Asuk     |
| 11. Batu Ampar  | Utara   | : Desa Payalamanan  |
|                 | Selatan | : Desa Air Sena     |
|                 | Timur   | : Desa Candi        |
|                 | Barat   | : Desa Payalamanan  |
| 12. Payamaram   | Utara   | : Desa Tebang       |
|                 | Selatan | : Desa Piabung      |
|                 | Timur   | : Desa Tebang       |
|                 | Barat   | : Desa Langir       |
| 13. Teluk Bayur | Utara   | : Desa Candi        |
|                 | Selatan | : Desa Air Sena     |
|                 | Timur   | : Desa Langir       |
|                 | Barat   | : Desa Air Asuk     |
| 14. Matak       | Utara   | : Desa Payalamanan  |
|                 | Selatan | : Desa Air Sena     |
|                 | Timur   | : Desa Candi        |
|                 | Barat   | : Desa Payalamanan  |
| 15. Piasan      | Utara   | : Desa Mubur        |
|                 | Selatan | : Kelurahan Tarempa |
|                 | Timur   | : Desa Teluk Bayur  |
|                 | Barat   | : Desa Bayat        |

Sumber : Peta Administrasi Kecamatan Palmatak

## BAB II

### PEMERINTAHAN

Grafik 1. Banyaknya Dusun/Lingkungan, RT, dan RW di Kecamatan  
Palmatak Tahun 2015



Tabel 2.1 Nama Kepala Pemerintahan di Kecamatan Palmatak Tahun 2015

| Desa/Kelurahan | Nama Kepala Pemerintahan |
|----------------|--------------------------|
| (1)            | (2)                      |
| Camat Palmatak | Raja Almizan, S.Sos      |
| Tebang         | Helmi Ramli              |
| Ladan          | Taufik                   |
| Mubur          | Aryadi                   |
| Payalaman      | Muslimin                 |
| Putik          | Sayuti R                 |
| Bayat          | Agus Supriono            |
| Piabung        | Bobi Prayugi             |
| Langir         | Sugandi                  |
| Candi          | Agustamin                |
| Belibak        | Novitra Haenda           |
| Batu Ampar     | Efrizal                  |
| Payamaram      | Sarman                   |
| Teluk Bayur    | Irwandi                  |
| Matak          | Adnan                    |
| Piasan         | Zainal Aripin            |

Sumber : Kantor Kecamatan Palmatak

Tabel 2.2 Nama-nama Desa/Kelurahan menurut Statusnya di Kecamatan Palmatak Tahun 2015

| Desa/<br>Kelurahan<br>(1) | Status<br>Pemerintahan<br>(2) |
|---------------------------|-------------------------------|
| Tebang                    | Desa                          |
| Ladan                     | Desa                          |
| Mubur                     | Desa                          |
| Payalaman                 | Desa                          |
| Putik                     | Desa                          |
| Bayat                     | Desa                          |
| Piabung                   | Desa                          |
| Langir                    | Desa                          |
| Candi                     | Desa                          |
| Belibak                   | Desa                          |
| Batu Ampar                | Desa                          |
| Payamaram                 | Desa                          |
| Teluk Bayur               | Desa                          |
| Matak                     | Desa                          |
| Piasan                    | Desa                          |

Sumber : Kantor Kecamatan Palmatak



Tabel Sarana Pemerintahan Desa di Kecamatan Palmatak Tahun  
2.3 2015

| Desa/<br>Kelurahan | Kantor Desa | Balai Desa/ Pertemuan |
|--------------------|-------------|-----------------------|
| (1)                | (2)         | (3)                   |
| Tebang             | 1           | 1                     |
| Ladan              | 1           | 1                     |
| Mubur              | 1           | 1                     |
| Payalaman          | 1           | 1                     |
| Putik              | 1           | 1                     |
| Bayat              | 1           | 1                     |
| Piabung            | 1           | 1                     |
| Langir             | 1           | 1                     |
| Candi              | 1           | 1                     |
| Belibak            | -           | -                     |
| Batu Ampar         | -           | -                     |
| Payamaram          | -           | -                     |
| Teluk Bayur        | -           | -                     |
| Matak              | -           | -                     |
| Piasan             | -           | -                     |
| Jumlah             | 9           | 9                     |

Sumber : Kantor Kecamatan Palmatak

Tabel Nama-Nama Desa/Kelurahan dan Ibukotanya, Luas Wilayah  
2.4 Daratan di Kecamatan Palmatak Tahun 2015

| Desa/Kelurahan | Ibukota     | Luas Wilayah (km <sup>2</sup> ) |
|----------------|-------------|---------------------------------|
| (1)            | (2)         | (3)                             |
| Tebang         | Tebang      | 4,61                            |
| Ladan          | Ladan       | 21,59                           |
| Mubur          | Pianpasir   | 21,46                           |
| Payalaman      | Payalaman   | 14,86                           |
| Putik          | Putik       | 17,91                           |
| Bayat          | Bayat       | 19,37                           |
| Piabung        | Piabung     | 1,45                            |
| Langir         | Langir      | 16,06                           |
| Candi          | Candi       | 2,26                            |
| Belibak        | Belibak     | -                               |
| Batu Ampar     | Batu Ampar  | -                               |
| Payamaram      | Payamaram   | -                               |
| Teluk Bayur    | Teluk Bayur | -                               |
| Matak          | Matak       | -                               |
| Piasan         | Piasan      | -                               |
| Jumlah         |             | 119,57                          |

Sumber : Kantor Kecamatan Palmatak

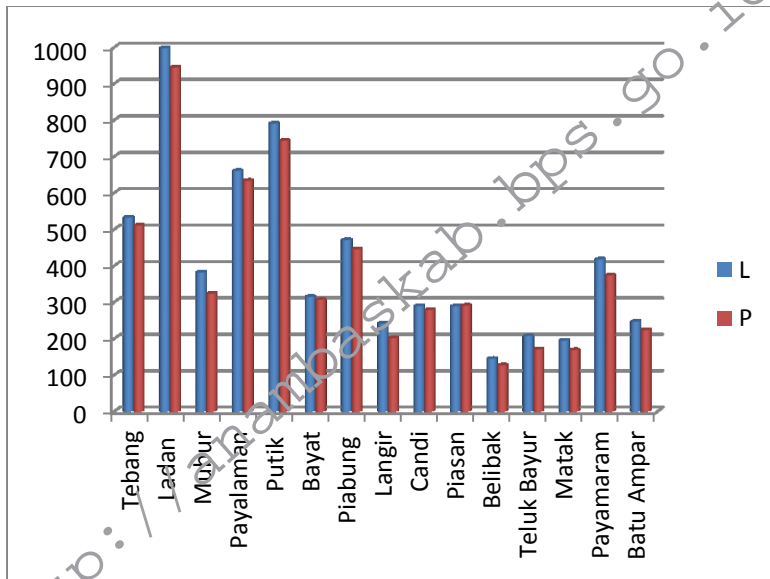
Tabel Banyaknya Dusun/Lingkungan, RW dan RT di Kecamatan  
2.5 Palmatak Tahun 2015

| Desa/Kelurahan | Dusun/<br>Lingkungan | RT  | RW  |
|----------------|----------------------|-----|-----|
| (1)            | (2)                  | (4) | (5) |
| Tebang         | 3                    | 9   | 3   |
| Ladan          | 2                    | 10  | 3   |
| Mubur          | 2                    | 9   | 4   |
| Payalaman      | 2                    | 7   | 2   |
| Putik          | 2                    | 12  | 6   |
| Bayat          | 2                    | 8   | 4   |
| Piabung        | 2                    | 8   | 4   |
| Langir         | 3                    | 6   | 3   |
| Candi          | 2                    | 6   | 3   |
| Belibak        | 2                    | 4   | 2   |
| Batu Ampar     | 1                    | 4   | 1   |
| Payamaram      | 2                    | 7   | 3   |
| Teluk Bayur    | 2                    | 5   | 2   |
| Matak          | 1                    | 3   | 1   |
| Piasan         | 2                    | 6   | 3   |
| Jumlah         | 30                   | 96  | 44  |

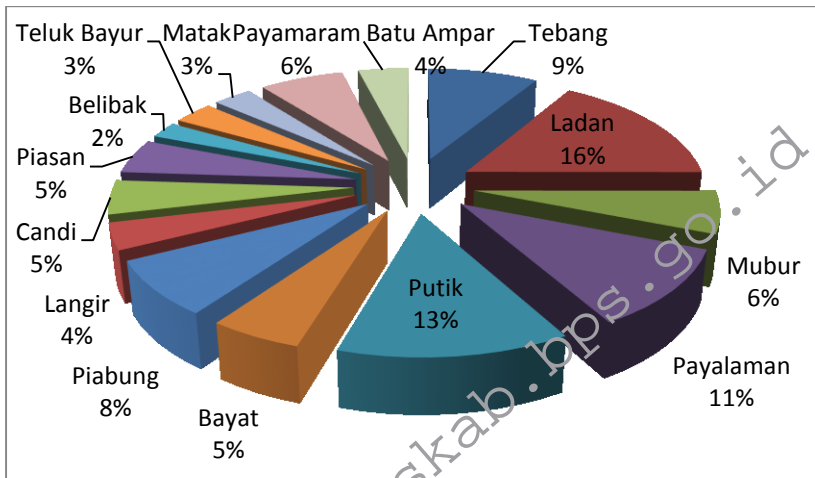
Sumber : Registrasi Penduduk Kecamatan Palmatak

BAB III  
PENDUDUK

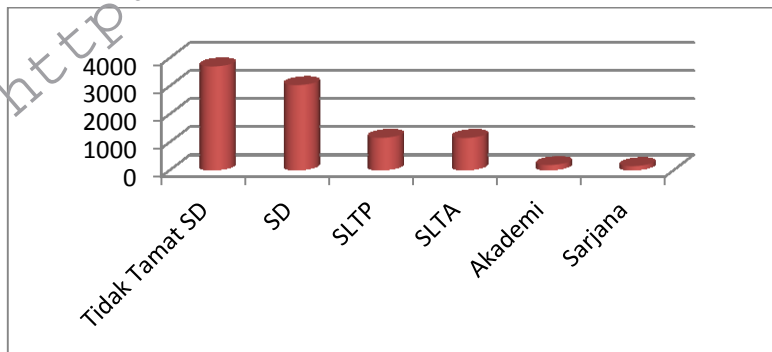
Grafik 2 Penduduk Menurut Jenis Kelamin di Kecamatan Palmatak  
Tahun 2015



Grafik 3 Persentase Penyebaran Penduduk di Kecamatan Palmatak Tahun 2015



Grafik 4 Penduduk Berumur 10 Tahun Ke Atas Menurut Pendidikan Tertinggi yang Ditamatkan di Kecamatan Palmatak Tahun 2015



Tabel Banyaknya Rumah Tangga, Penduduk dan Rata-Rata Penduduk  
3.1a Per Rumah Tangga di Kecamatan Palmatak Tahun 2015

| Desa/<br>Kelurahan | Rumah<br>Tangga | Penduduk | Rata-Rata Penduduk<br>Per Rumah Tangga |
|--------------------|-----------------|----------|--|
| (1)                | (2)             | (3)      | (4)                                    |
| Tebang             | 300             | 994      | 4                                      |
| Ladan              | 509             | 1.792    | 4                                      |
| Mubur              | 191             | 829      | 4                                      |
| Payalaman          | 329             | 1.025    | 3                                      |
| Putik              | 426             | 1.525    | 4                                      |
| Bayat              | 156             | 585      | 4                                      |
| Piabung            | 227             | 893      | 4                                      |
| Langir             | 129             | 462      | 4                                      |
| Candi              | 148             | 567      | 4                                      |
| Piasan             | 160             | 581      | 4                                      |
| Belibak            | 105             | 505      | 5                                      |
| Teluk Bayur        | 106             | 372      | 4                                      |
| Matak              | 96              | 383      | 4                                      |
| Payamaram          | 205             | 831      | 4                                      |
| Batu Ampar         | 140             | 434      | 3                                      |
| Jumlah             | 3.218           | 11.778   | 4                                      |

Sumber : Kantor Kecamatan Palmatak

Tabel 3.1b Proyeksi Banyaknya Rumah Tangga, Penduduk dan Rata-rata Penduduk Per Rumah Tangga di Kecamatan Palmatak Tahun 2015

| Desa/<br>Kelurahan | Rumah<br>Tangga | Penduduk | Rata-Rata Penduduk<br>Per Rumah Tangga |
|--------------------|-----------------|----------|--|
| (1)                | (2)             | (3)      | (4)                                    |
| Tebang             | 255             | 1.044    | 4                                      |
| Ladan              | 444             | 1.943    | 4                                      |
| Mubur              | 159             | 706      | 4                                      |
| Payalaman          | 327             | 1.295    | 4                                      |
| Putik              | 341             | 1.535    | 5                                      |
| Bayat              | 160             | 623      | 4                                      |
| Piabung            | 202             | 917      | 5                                      |
| Langir             | 101             | 444      | 4                                      |
| Candi              | 133             | 569      | 4                                      |
| Piasan             | 126             | 580      | 5                                      |
| Belibak            | 64              | 272      | 4                                      |
| Teluk Bayur        | 91              | 379      | 4                                      |
| Matak              | 83              | 364      | 4                                      |
| Payamaram          | 183             | 792      | 4                                      |
| Batu Ampar         | 117             | 471      | 4                                      |
| Jumlah             | 2786            | 11934    | 4                                      |

Sumber : BPS Kab. Kep. Anambas

Tabel Luas Wilayah, Jumlah Penduduk dan Kepadatan Penduduk Per  
3.2 Desa/Kelurahan di Kecamatan Palmatak Tahun 2015

| Desa/<br>Kelurahan | Luas<br>Wilayah | Penduduk | Kepadatan Penduduk<br>(per km <sup>2</sup> ) |
|--------------------|-----------------|----------|--|
| (1)                | (2)             | (3)      | (4)  |
| Tebang             | *               | 994      | -  |
| Ladan              | 21,59           | 1.792    | 83,00  |
| Mubur              | *               | 829      | -  |
| Payalaman          | *               | 1.025    | -  |
| Putik              | 17,91           | 1.525    | 85,15  |
| Bayat              | 19,37           | 585      | 30,20  |
| Piabung            | 1,45            | 893      | 615,86                                       |
| Langir             | 16,06           | 462      | 28,77  |
| Candi              | 2,26            | 567      | 250,88                                       |
| Piasan             | *               | 581      | -  |
| Belibak            | *               | 505      | -  |
| Teluk Bayur        | *               | 372      | -  |
| Matak              | *               | 383      | -  |
| Payamaram          | *               | 831      | -  |
| Batu Ampar         | *               | 434      | -  |
| Jumlah             | 119.57          | 11.778   | 98.50  |

Sumber : Kantor Kecamatan Palmatak

\* wilayah pemekaran



Tabel Jumlah Rumah Tangga dan Penduduk Dirinci Menurut  
3.3a Desa/Kelurahan dan Jenis Kelamin di Kecamatan Palmatak Tahun  
2015

| Desa/Kelurahan | Rumah<br>Tangga | Penduduk  |           |        |
|----------------|-----------------|-----------|-----------|--------|
|                |                 | Laki-laki | Perempuan | Jumlah |
| (1)            | (2)             | (3)       | (4)       | (5)    |
| Tebang         | 300             | 500       | 494       | 994    |
| Ladan          | 509             | 924       | 868       | 1.792  |
| Mubur          | 191             | 433       | 396       | 829    |
| Payalaman      | 329             | 601       | 424       | 1.025  |
| Putik          | 426             | 814       | 711       | 1.525  |
| Bayat          | 156             | 297       | 288       | 585    |
| Piabung        | 227             | 450       | 443       | 893    |
| Langir         | 120             | 252       | 210       | 462    |
| Candi          | 148             | 287       | 280       | 567    |
| Piasan         | 160             | 243       | 262       | 581    |
| Belibak        | 105             | 220       | 214       | 505    |
| Teluk Bayur    | 106             | 384       | 447       | 372    |
| Matak          | 96              | 201       | 171       | 383    |
| Payamaram      | 205             | 208       | 175       | 831    |
| Batu Ampar     | 140             | 287       | 294       | 434    |
| Jumlah         | 3.218           | 5.748     | 5.540     | 11.288 |

Sumber : Kantor Kecamatan Palmatak

Tabel 3.3b Proyeksi Jumlah Rumah Tangga dan Penduduk Dirinci Menurut Desa/Kelurahan dan Jenis Kelamin di Kecamatan Palmatak Tahun 2015

| Desa/Kelurahan | Rumah<br>Tangga | Penduduk  |           | Jumlah |
|----------------|-----------------|-----------|-----------|--------|
|                |                 | Laki-laki | Perempuan |        |
| (1)            | (2)             | (3)       | (4)       | (5)    |
| Tebang         | 255             | 533       | 511       | 1.044  |
| Ladan          | 444             | 998       | 945       | 1.943  |
| Mubur          | 159             | 382       | 324       | 706    |
| Payalaman      | 327             | 661       | 634       | 1.295  |
| Putik          | 341             | 791       | 744       | 1.535  |
| Bayat          | 160             | 315       | 308       | 623    |
| Piabung        | 202             | 471       | 446       | 917    |
| Langir         | 101             | 242       | 202       | 444    |
| Candi          | 133             | 290       | 279       | 569    |
| Piasan         | 126             | 289       | 291       | 580    |
| Belibak        | 64              | 145       | 127       | 272    |
| Feluk Bayur    | 91              | 208       | 171       | 379    |
| Matak          | 83              | 195       | 169       | 364    |
| Payamaram      | 183             | 418       | 374       | 792    |
| Batu Ampar     | 117             | 247       | 224       | 471    |
| Jumlah         | 2.786           | 6.185     | 5.749     | 11.934 |

Sumber : BPS Kab. Kep. Anambas

Tabel Jumlah Penduduk Dirinci Menurut Desa/Kelurahan dan Jenis Kelamin di Kecamatan Palmatak Tahun 2015

| Desa/Kelurahan | Penduduk  |           |        |
|----------------|-----------|-----------|--------|
|                | Laki-laki | Perempuan | Jumlah |
| (1)            | (2)       | (3)       | (4)    |
| Tebang         | 500       | 494       | 994    |
| Ladan          | 924       | 868       | 1.792  |
| Mubur          | 433       | 396       | 829    |
| Payalaman      | 601       | 424       | 1.025  |
| Putik          | 814       | 711       | 1.525  |
| Bayat          | 297       | 288       | 585    |
| Piabung        | 450       | 443       | 893    |
| Langir         | 252       | 210       | 462    |
| Candi          | 287       | 280       | 567    |
| Piasan         | 243       | 262       | 505    |
| Belibak        | 220       | 214       | 434    |
| Teluk Bayur    | 384       | 447       | 831    |
| Matak          | 201       | 171       | 372    |
| Payamaram      | 208       | 175       | 383    |
| Batu Ampar     | 287       | 294       | 581    |
| Jumlah         | 6.101     | 5.677     | 11.778 |

Sumber : Kantor Kecamatan Palmatak

Tabel 3.4b Proyeksi Jumlah Penduduk Dirinci Menurut Desa/Kelurahan dan Jenis Kelamin di Kecamatan Palmatak Tahun 2015

| Desa/Kelurahan | Penduduk  |           |        |
|----------------|-----------|-----------|--------|
|                | Laki-laki | Perempuan | Jumlah |
| (1)            | (2)       | (3)       | (4)    |
| Tebang         | 533       | 511       | 1.044  |
| Ladan          | 998       | 945       | 1.943  |
| Mubur          | 382       | 324       | 706    |
| Payalaman      | 661       | 634       | 1.295  |
| Putik          | 791       | 744       | 1.535  |
| Bayat          | 315       | 308       | 623    |
| Piabung        | 471       | 446       | 917    |
| Langir         | 242       | 202       | 444    |
| Candi          | 290       | 279       | 569    |
| Piasan         | 289       | 291       | 580    |
| Belibak        | 145       | 127       | 272    |
| Teluk Bayur    | 208       | 171       | 379    |
| Matak          | 195       | 169       | 364    |
| Payamaram      | 418       | 374       | 792    |
| Batu Ampar     | 247       | 224       | 471    |
| Jumlah         | 6.185     | 5.749     | 11.934 |

Sumber : BPS Kab. Kep. Anambas

Tabel    Persentase Jumlah Penduduk Menurut Jenis Kelamin Dirinci  
 3.5      Per Desa/Kelurahan di Kecamatan Palmatak Tahun 2015

| Desa/Kelurahan | Laki – Laki |       | Perempuan |       | Jumlah |
|----------------|-------------|-------|-----------|-------|--------|
|                | Jumlah      | (%)   | Jumlahhh  | (%)   |        |
| (1)            | (2)         | (3)   | (4)       | (5)   | (6)    |
| Tebang         | 500         | 50.30 | 494       | 49.70 | 994    |
| Ladan          | 924         | 51.56 | 868       | 48.44 | 1.792  |
| Mubur          | 433         | 52.23 | 396       | 47.77 | 829    |
| Payalaman      | 601         | 58.63 | 424       | 41.37 | 1.025  |
| Putik          | 814         | 53.38 | 711       | 46.62 | 1.525  |
| Bayat          | 297         | 50.77 | 288       | 49.23 | 585    |
| Piabung        | 450         | 50.39 | 443       | 49.61 | 893    |
| Langir         | 252         | 54.55 | 210       | 45.45 | 462    |
| Candi          | 287         | 50.62 | 280       | 49.38 | 567    |
| Piasan         | 243         | 48.12 | 262       | 51.88 | 505    |
| Belibak        | 220         | 50.69 | 214       | 49.31 | 434    |
| Teluk Bayur    | 384         | 46.21 | 447       | 53.79 | 831    |
| Matak          | 201         | 54.03 | 171       | 45.97 | 372    |
| Payamaram      | 208         | 54.31 | 175       | 45.69 | 383    |
| Batu Ampar     | 287         | 49.40 | 294       | 50.60 | 581    |
| Jumlah         | 6.101       | 51,80 | 5.677     | 48,20 | 11.778 |

Sumber : Kantor Kecamatan Palmatak

Tabel 3.6 Banyaknya Penduduk Menurut Jenis Kelamin dan Desa/Kelurahan Serta *Sex Ratio* di Kecamatan Palmatak Tahun 2015

| Desa/<br>Kelurahan | Laki – Laki | Perempuan | <i>Sex Ratio</i> |
|--------------------|-------------|-----------|------------------|
| (1)                | (2)         | (3)       | (4)              |
| Tebang             | 500         | 494       | 101,21           |
| Ladan              | 924         | 868       | 106,45           |
| Mubur              | 433         | 396       | 109,34           |
| Payalaman          | 601         | 424       | 141,75           |
| Putik              | 814         | 711       | 114,49           |
| Bayat              | 297         | 288       | 103,13           |
| Piabung            | 450         | 443       | 101,58           |
| Langir             | 252         | 210       | 120,00           |
| Candi              | 287         | 280       | 102,50           |
| Piasan             | 243         | 262       | 92,75            |
| Belibak            | 220         | 214       | 102,80           |
| Teluk Bayur        | 384         | 447       | 85,91            |
| Matak              | 201         | 171       | 117,54           |
| Payamaram          | 208         | 175       | 118,86           |
| Batu Ampar         | 287         | 294       | 97,62            |
| Jumlah             | 6.101       | 5.677     | 107,47           |

Sumber : Kantor Kecamatan Palmatak

Tabel 3.7 Banyaknya Kelahiran dan Kematian Menurut Desa/Kelurahan di Kecamatan Palmatak Tahun 2015

| Desa/<br>Kelurahan | Kelahiran | Kematian |
|--------------------|-----------|----------|
| (1)                | (2)       | (3)      |
| Tebang             | 4         | 4        |
| Ladan              | 28        | 19       |
| Mubur              | 6         | 1        |
| Payalaman          | 15        | 3        |
| Putik              | 6         | 4        |
| Bayat              | 3         | 2        |
| Piabung            | 12        | 3        |
| Langir             | 4         | 1        |
| Candi              | 8         | 3        |
| Belibak            | 5         | -        |
| Batu Ampar         | 5         | 2        |
| Payamanam          | 23        | 5        |
| Teluk Bayur        | 4         | 7        |
| Matak              | 12        | 1        |
| Piasan             | 7         | 6        |
| Jumlah             | 142       | 61       |

Sumber : Kantor Kecamatan Palmatak

Tabel Banyaknya Kelahiran dan Kematian Setiap Bulannya Dirinci  
 3.8 Berdasarkan Jenis Kelamin di Kecamatan Palmatak Tahun  
 2015

| Bulan     | Kelahiran |           |        | Kematian  |           |        |
|-----------|-----------|-----------|--------|-----------|-----------|--------|
|           | Laki-laki | Perempuan | Jumlah | Laki-laki | Perempuan | Jumlah |
| (1)       | (2)       | (3)       | (4)    | (5)       | (6)       | (7)    |
| Januari   | 0         | 0         | 0      | 1         | 0         | 1      |
| Februari  | 4         | 4         | 8      | 3         | 4         | 7      |
| Maret     | 6         | 7         | 13     | 4         | 2         | 6      |
| April     | 7         | 14        | 21     | 3         | 2         | 5      |
| Mei       | 6         | 2         | 8      | 3         | 2         | 5      |
| Juni      | 4         | 5         | 9      | 4         | 1         | 5      |
| Juli      | 4         | 12        | 16     | 3         | 3         | 6      |
| Agustus   | 8         | 5         | 13     | 3         | 5         | 8      |
| September | 8         | 6         | 14     | 0         | 4         | 4      |
| Oktober   | 7         | 9         | 16     | 3         | 3         | 6      |
| November  | 6         | 8         | 14     | 1         | 2         | 3      |
| Desember  | 3         | 7         | 10     | 3         | 2         | 5      |
| Jumlah    | 63        | 79        | 142    | 31        | 30        | 61     |

Sumber : Kantor Kecamatan Palmatak  
*Kecamatan Palmatak Dalam Angka 2016*



Tabel Banyaknya Penduduk WNI dan WNA Menurut  
3.9 Desa/Kelurahan di Kecamatan Palmatak Tahun 2015

| Desa/Kelurahan | WNI    | WNA | Jumlah |
|----------------|--------|-----|--------|
| (1)            | (2)    | (3) | (4)    |
| Tebang         | 994    | -   | 994    |
| Ladan          | 1.792  | -   | 1.792  |
| Mubur          | 829    | -   | 829    |
| Payalaman      | 1.025  | -   | 1.025  |
| Putik          | 1.525  | -   | 1.525  |
| Bayat          | 585    | -   | 585    |
| Piabung        | 893    | -   | 893    |
| Langir         | 462    | -   | 462    |
| Candi          | 567    | -   | 567    |
| Belibak        | 505    | -   | 505    |
| Batu Ampar     | 434    | -   | 434    |
| Payamaram      | 831    | -   | 831    |
| Teluk Bayur    | 372    | -   | 372    |
| Matak          | 383    | -   | 383    |
| Piasan         | 581    | -   | 581    |
| Jumlah         | 11.778 | -   | 11.778 |

Sumber : Kantor Kecamatan Palmatak

Tabel Banyaknya Penduduk Datang dan Pindah Setiap Bulannya di  
3.10 Kecamatan Palmatak Tahun 2015

| <i>Bulan</i> | <i>Datang</i> |                |        | <i>Pindah</i> |                |        |
|--------------|---------------|----------------|--------|---------------|----------------|--------|
|              | Laki-<br>laki | Perem-<br>puan | Jumlah | Laki-<br>laki | Perem-<br>puan | Jumlah |
| (1)          | (2)           | (3)            | (4)    | (5)           | (6)            | (7)    |
| Januari      | -             | -              | -      | -             | -              | -      |
| Februari     | 8             | 9              | 17     | 8             | 8              | 17     |
| Maret        | 14            | 14             | 28     | 2             | 1              | 3      |
| April        | 10            | 3              | 13     | 2             | 4              | 6      |
| Mei          | 3             | 3              | 6      | 15            | 22             | 37     |
| Juni         | 4             | -              | 4      | 3             | 2              | 5      |
| Juli         | 7             | 4              | 11     | 1             | 3              | 4      |
| Agustus      | 3             | 5              | 8      | 4             | 4              | 8      |
| September    | 7             | 13             | 20     | 2             | 4              | 6      |
| Oktober      | 21            | 18             | 39     | 3             | 8              | 11     |
| November     | 1             | 2              | 3      | 6             | 3              | 9      |
| Desember     | 10            | 5              | 15     | 7             | 5              | 12     |
| Jumlah       | 88            | 76             | 164    | 54            | 64             | 118    |

Sumber : Kantor Kecamatan Palmatak

Tabel Banyaknya Penduduk Datang dan Pindah Menurut  
3.11 Desa/Kelurahan di Kecamatan Palmatak Tahun 2015

| Desa/Kelurahan | Datang | Pindah |
|----------------|--------|--------|
| (1)            | (2)    | (3)    |
| Tebang         | 19     | 3      |
| Ladan          | 70     | 49     |
| Mubur          | -      | -      |
| Payalaman      | 13     | 2      |
| Putik          | -      | -      |
| Bayat          |        | 6      |
| Piabung        | -      | 2      |
| Langir         | -      | 8      |
| Candi          | 7      | -      |
| Belibak        | 1      | 1      |
| Batu Ampar     | 5      | -      |
| Payamaram      | 30     | 30     |
| Teluk Bayur    | 11     | 2      |
| Matak          | 3      | 6      |
| Piasan         | 5      | 9      |
| Jumlah         | 164    | 118    |

Sumber : Kantor Kecamatan Palmatak

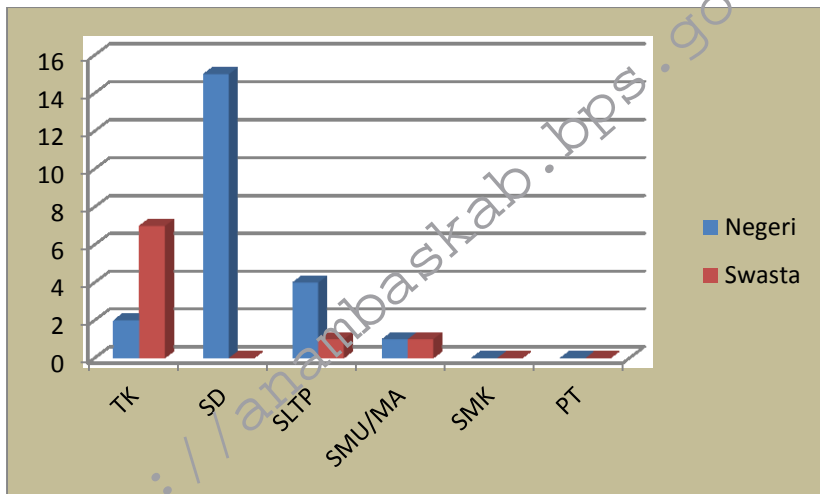
Tabel 3.12 Penduduk Berumur 10 Tahun Ke Atas Menurut Pendidikan Tertinggi yang Ditamatkan Dirinci Per Desa/Kelurahan di Kecamatan Palmatak Tahun 2015

| Desa/<br>Kelurahan | Tidak    |       |       |       |         |         |
|--------------------|----------|-------|-------|-------|---------|---------|
|                    | Tamat SD | SD    | SLTP  | SLTA  | Akademi | Sarjana |
| (1)                | (2)      | (3)   | (4)   | (5)   | (6)     | (7)     |
| Tebang             | 126      | 312   | 123   | 143   | 35      | 32      |
| Ladan              | 491      | 630   | 201   | 237   | 33      | 34      |
| Mubur              | 264      | 290   | 84    | 40    | 3       | 5       |
| Payalaman          | 176      | 223   | 123   | 256   | 28      | 19      |
| Putik              | 590      | 277   | 130   | 58    | 33      | 13      |
| Bayat              | 282      | 147   | 43    | 20    | 4       | 3       |
| Piabung            | 374      | 166   | 57    | 61    | 8       | 6       |
| Langir             | 202      | 92    | 7     | 31    | 2       | -       |
| Candi              | 338      | 44    | 47    | 33    | 6       | -       |
| Belibak            | 220      | 63    | 63    | 50    | 9       | 1       |
| Batu Ampar         | 220      | 10    | 21    | 40    | 3       | 2       |
| Payamaram          | 145      | 295   | 123   | 85    | 11      | 15      |
| Teluk Bayur        | 62       | 135   | 24    | 17    | 2       | 1       |
| Matak              | 70       | 149   | 48    | 32    | 2       | 4       |
| Piasan             | 133      | 195   | 55    | 41    | 2       | 6       |
| Jumlah             | 3.693    | 3.028 | 1.149 | 1.144 | 181     | 141     |

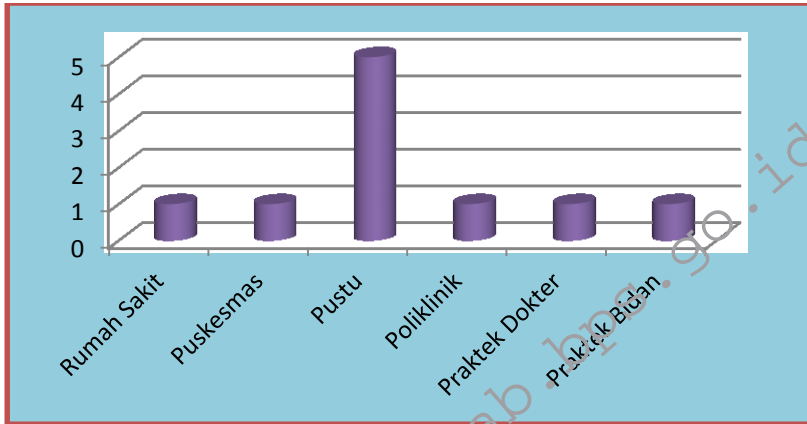
Sumber : Kantor Kecamatan Palmatak

BAB IV  
S O S I A L

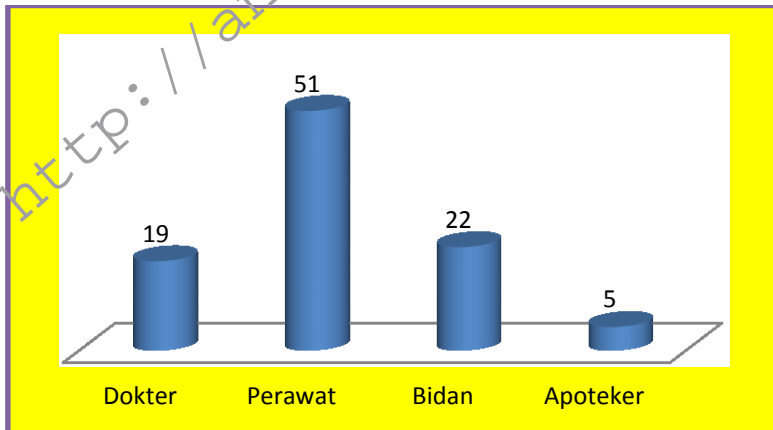
Grafik 5. Banyaknya Sekolah Negeri dan Swasta di Lingkungan Dinas Pendidikan Kecamatan Palmatak Tahun 2015



Grafik 6. Banyaknya Sarana Kesehatan Dirinci Menurut Jenisnya di Kecamatan Bunguran Tengah Tahun 2015



Grafik 7. Banyaknya Tenaga Dokter, Perawat, Bidan dan Apoteker di Kecamatan Palmatak Tahun 2015



Tabel Banyaknya Sekolah Menurut Jenjang Pendidikan, Status, dan  
4.1.1 Desa/Kelurahan di Kecamatan Palmatak Tahun 2015

| Desa/<br>Kelurahan | TK     |        | SD/ MI |        | SMP/ MTs |        | SMU/ MA |        |
|--------------------|--------|--------|--------|--------|----------|--------|---------|--------|
|                    | Negeri | Swasta | Negeri | Swasta | Negeri   | Swasta | Negeri  | Swasta |
| (1)                | (2)    | (3)    | (4)    | (5)    | (6)      | (7)    | (8)     | (9)    |
| Tebang             | 1      | -      | 1      | -      | -        | -      | 1       | -      |
| Ladan              | 1      | -      | 1      | -      | 1        | -      | -       | -      |
| Mubur              | -      | 1      | 2      | -      | -        | -      | -       | -      |
| Payalaman          | -      | 1      | 1      | -      | -        | 1      | -       | 1      |
| Putik              | -      | 1      | 1      | -      | 1        | -      | -       | -      |
| Bayat              | -      | 1      | 1      | -      | -        | -      | -       | -      |
| Piabung            | -      | 1      | 1      | -      | 1        | -      | -       | -      |
| Langir             | -      | 1      | 1      | -      | -        | -      | -       | -      |
| Candi              | -      | -      | 1      | -      | -        | -      | -       | -      |
| Belibak            | -      | -      | 1      | -      | -        | -      | -       | -      |
| Batu Ampar         | -      | -      | 1      | -      | -        | -      | -       | -      |
| Payamaram          | -      | -      | -      | -      | -        | -      | -       | -      |
| Teluk Bayur        | -      | -      | 1      | -      | -        | -      | -       | -      |
| Matak              | -      | -      | 1      | -      | -        | -      | -       | -      |
| Piasan             | -      | 1      | 1      | -      | 1        | -      | -       | -      |
| Jumlah             | 2      | 7      | 14     | -      | 4        | 1      | 1       | 1      |

Sumber : UPTD Pendidikan Kecamatan Palmatak

Tabel Banyaknya Sekolah Negeri dan Swasta di Lingkungan Dinas  
 4.1.2 Pendidikan Kabupaten Kepulauan Anambas di Kecamatan  
 Palmatak Tahun 2015

| Jenis Sekolah          | Negeri | Swasta | Jumlah |
|------------------------|--------|--------|--------|
| (1)                    | (2)    | (3)    | (4)    |
| 1. TK                  | 2      | 7      | 9      |
| 2. SD                  | 15     | -      | 15     |
| 3. SLTP                | 4      | -      | 4      |
| 4. SMU                 | 1      | -      | 1      |
| 5. SMK                 | -      | -      | -      |
| 6. Akademi/Universitas | -      | -      | -      |
| Jumlah                 | 22     | 7      | 29     |

Sumber : UPTD Pendidikan Kecamatan Palmatak



Tabel Banyaknya Guru Sekolah di Lingkungan Dinas Pendidikan  
 4.1.3 Kabupaten Kepulauan Anambas di Kecamatan Palmatak  
 Tahun 2015

| Jenis Sekolah          | Negeri | Swasta | Jumlah |
|------------------------|--------|--------|--------|
| (1)                    | (2)    | (3)    | (4)    |
| 1. TK                  | 16     | 29     | 45     |
| 2. SD                  | 164    | -      | 164    |
| 3. SLTP                | 68     | -      | 68     |
| 4. SMU                 | 21     | -      | 21     |
| 5. SMK                 | -      | -      | -      |
| 6. Akademi/Universitas | -      | -      | -      |
| Jumlah                 | 201    | 29     | 230    |

Sumber : UPTD Pendidikan Kecamatan Palmatak

Tabel 4.1.4 Banyaknya Murid Sekolah Negeri dan Swasta di Lingkungan Dinas Pendidikan Kabupaten Kepulauan Anambas di Kecamatan Palmatak Tahun 2015

| Jenis Sekolah          | Negeri | Swasta | Jumlah |
|------------------------|--------|--------|--------|
| (1)                    | (2)    | (3)    | (4)    |
| 1. TK                  | 125    | 247    | 372    |
| 2. SD                  | 1.674  |        | 1.674  |
| 3. SLTP                | 547    | -      | 547    |
| 4. SMU                 | 280    | -      | 280    |
| 5. SMK                 | -      | -      | -      |
| 6. Akademi/Universitas | -      | -      | -      |
| Jumlah                 | 2.626  | 247    | 2.873  |

Sumber : UPTD Pendidikan Kecamatan Palmatak

Tabel Banyaknya Sekolah di Luar Lingkungan Dinas Pendidikan  
 4.1.5 Kabupaten Kepulauan Anambas Menurut Jenis dan Status  
 Sekolah di Kecamatan Palmatak Tahun 2015

| <i>Jenis Sekolah</i> | <i>Negeri</i> | <i>Swasta</i> | <i>Jumlah</i> |
|----------------------|---------------|---------------|---------------|
| (1)                  | (2)           | (3)           | (4)           |
| 1. Ibtidaiyah        | -             | -             | -             |
| 2. Tsanawiyah        | -             | 1             | 1             |
| 3. Aliyah            | -             | 1             | 1             |
| 4. Diniyah Awaliyah  | -             | -             | -             |
| 5. Diniyah Wustha    | -             | -             | -             |
| 6. Pondok Pesantren  | -             | -             | -             |
| Jumlah               | -             | 2             | 2             |

Sumber : UPTD Pendidikan Kecamatan Palmatak

Tabel 4.1.6 Banyaknya Murid Sekolah di Luar Lingkungan Dinas Pendidikan Kabupaten Kepulauan Anambas Menurut Jenis dan Statusnya di Kecamatan Palmatak Tahun 2015

| <i>Jenis Sekolah</i> | <i>Negeri</i> | <i>Swasta</i> | <i>Jumlah</i> |
|----------------------|---------------|---------------|---------------|
| (1)                  | (2)           | (3)           | (4)           |
| 1. Ibtidaiyah        | -             | -             | -             |
| 2. Tsanawiyah        | -             | 90            | 90            |
| 3. Aliyah            | -             | 30            | 30            |
| 4. Diniyah Awaliyah  | -             | -             | -             |
| 5. Diniyah Wustha    | -             | -             | -             |
| 6. Pondok Pesantren  | -             | -             | -             |
| Jumlah               | -             | 120           | 120           |

Sumber : UPTD Pendidikan Kecamatan Palmatak

Tabel Banyaknya Guru Sekolah di Luar Lingkungan Dinas  
 4.1.7 Pendidikan Kabupaten Kepulauan Anambas Menurut Jenis  
 dan Statusnya di Kecamatan Palmatak Tahun 2015

| <i>Jenis Sekolah</i> | <i>Negeri</i> | <i>Swasta</i> | <i>Jumlah</i> |
|----------------------|---------------|---------------|---------------|
| (1)                  | (2)           | (3)           | (4)           |
| 1. Ibtidaiyah        | -             | -             | -             |
| 2. Tsanawiyah        | -             | 9             | 9             |
| 3. Aliyah            | -             | 8             | 8             |
| 4. Diniyah Awaliyah  | -             | -             | -             |
| 5. Diniyah Wustha    | -             | -             | -             |
| 6. Pondok Pesantren  | -             | -             | -             |
| Jumlah               | -             | 17            | 17            |

Sumber : UPTD Pendidikan Kecamatan Palmatak

Tabel 4.1.8 Banyaknya Tempat Kursus Menurut Jenisnya di Kecamatan Palmatak Tahun 2015

| Jenis Kursus       | Jumlah |
|--------------------|--------|
| (1)                | (2)    |
| 1. Bahasa Inggris  | -      |
| 2. Bahasa Mandarin | -      |
| 3. Bahasa Jepang   | -      |
| 2. Mengetik        | -      |
| 3. Komputer        | 1      |
| 4. Montir          | -      |
| 5. Kecantikan      | -      |
| 6. Menjahit        | 1      |
| 7. Menari          | -      |
| 8. Lainnya         | -      |

Sumber : KACABDIS Pendidikan Kecamatan Palmatak

Tabel Banyaknya Sarana Kesehatan Dirinci Menurut Jenisnya  
 4.2.1 di Kecamatan Palmatak Tahun 2015

| Sarana Kesehatan                         | Jumlah |
|--|--------|
| (1)                                      | (2)    |
| 1. Rumah Sakit                           | 1      |
| 2. Puskesmas                             | 1      |
| 3. Puskesmas pembantu (Pustu)            | 5      |
| 4. Poliklinik/Polindes/BSugie Pengobatan | 1      |
| 5. Tempat Praktek Dokter                 | 1      |
| 6. Tempat Praktek Bidan                  | 1      |
| 7. Rumah Sakit Bersalin                  | -      |
| Jumlah                                   | 10     |

Sumber : Puskesmas Kecamatan Palmatak

Tabel 4.2.2 Banyaknya Sarana Kesehatan Dirinci Menurut Jenis dan Desa/Kelurahan di Kecamatan Palmatak Tahun 2015

| Desa/<br>Kelurahan | Rumah<br>Sakit | Rumah<br>Sakit<br>Bersalin | Poli<br>klinik<br>/Polind<br>es | Puskesmas<br>/ Pustu<br>es | Tempat<br>Praktek<br>Dokter | Praktek<br>Bidan |
|--------------------|----------------|----------------------------|---------------------------------|----------------------------|-----------------------------|------------------|
| (1)                | (2)            | (3)                        | (4)                             | (5)                        | (6)                         | (7)              |
| Tebang             | -              | -                          | -                               | -                          | 1                           | -                |
| Ladan              | -              | -                          | -                               | 1                          | -                           | -                |
| Mubur              | -              | -                          | -                               | 1                          | -                           | -                |
| Payalaman          | 1              | -                          | -                               | -                          | -                           | -                |
| Putik              | -              | -                          | -                               | -                          | -                           | -                |
| Bayat              | -              | -                          | -                               | 1                          | -                           | -                |
| Piabung            | -              | -                          | -                               | 1                          | -                           | -                |
| Langir             | -              | -                          | -                               | 1                          | -                           | -                |
| Candi              | -              | -                          | -                               | -                          | -                           | -                |
| Belibak            | -              | -                          | -                               | 1                          | -                           | -                |
| Batu Ampar         | -              | -                          | -                               | -                          | -                           | -                |
| Payamaram          | -              | -                          | 1                               | -                          | 1                           | 1                |
| Teluk Bayur        | -              | -                          | -                               | -                          | -                           | -                |
| Matak              | -              | -                          | -                               | -                          | -                           | -                |
| Piasan             | -              | -                          | -                               | -                          | -                           | -                |
| Jumlah             | 1              | -                          | 1                               | 6                          | 1                           | 1                |

Sumber : Puskesmas Kecamatan Palmatak



Tabel Banyaknya Apotek, Pos Obat Desa dan Toko Obat/Jamu  
4.2.3 di Kecamatan Palmatak Tahun 2015

| Jenis Usaha       | Jumlah |
|-------------------|--------|
| (1)               | (2)    |
| 1. Apotek         | 1      |
| 2. Pos Obat Desa  | -      |
| 3. Toko Obat/Jamu | -      |
| Jumlah            | 1      |

Sumber : Puskesmas Kecamatan Palmatak

<http://anambasrab.bps.go.id>

Tabel Banyaknya Apotek, Pos Obat Desa dan Toko Obat/Jamu  
 4.2.4 Menurut Desa/Kelurahan di Kecamatan Palmatak Tahun 2015

| Desa/Kelurahan | Apotek | Pos Obat | Toko      |
|----------------|--------|----------|-----------|
|                |        | Desa     | Obat/Jamu |
| (1)            | (2)    | (3)      | (4)       |
| Tebang         | -      | -        | -         |
| Ladan          | -      | -        | -         |
| Mubur          | -      | -        | -         |
| Payalaman      | -      | -        | -         |
| Putik          | -      | -        | -         |
| Bayat          | -      | -        | -         |
| Piabung        | -      | -        | -         |
| Langir         | -      | -        | -         |
| Candi          | -      | -        | -         |
| Belibak        | -      | -        | -         |
| Batu Ampar     | -      | -        | -         |
| Payamaram      | 1      | -        | -         |
| Teluk Bayur    | -      | -        | -         |
| Matak          | -      | -        | -         |
| Piasan         | -      | -        | -         |
| Jumlah         | 1      | -        | -         |

Sumber : Kantor Kecamatan Palmatak

Tabel Banyaknya Tenaga Dokter, Perawat, dan Bidan di Kecamatan  
4.2.5 Palmatak Tahun 2015

| Tenaga Kesehatan        | Puskesmas | Rumah Sakit | Jumlah |
|-------------------------|-----------|-------------|--------|
| (1)                     | (2)       | (3)         | (4)    |
| 1. Dokter               |           |             |        |
| ▪ Spesialis             | -         | 5           | 5      |
| ▪ Umum                  | 3         | 8           | 11     |
| ▪ Gigi                  | 1         | 2           | 3      |
| 2. Perawat              |           |             |        |
| ▪ Umum                  | 28        | 22          | 50     |
| ▪ Gigi                  | -         | 1           | 1      |
| 3. Bidan                | 12        | 10          | 22     |
| 4. Apoteker/Asisten     | 1         | 4           | 5      |
| 5. Tenaga Medis lainnya | 2         | 7           | 9      |
| 6. Tenaga Non Medis     | 10        | 31          | 41     |
| Jumlah                  | 57        | 90          | 147    |

Sumber : Puskesmas Kecamatan Palmatak dan Rumah Sakit Lapangan

Tabel Wabah Penyakit Setahun Terakhir (2015) Menurut  
4.2.6 Desa/Kelurahan

| Desa/<br>Kelurahan | Muntaber<br>/ Diare | Demam<br>Berdarah | Infeksi<br>Saluran<br>Pernapasan | Campak | Malaria | Lainnya |
|--------------------|---------------------|-------------------|----------------------------------|--------|---------|---------|
| (1)                | (2)                 | (3)               | (4)                              | (5)    | (6)     | (7)     |
| Tebang             | 1                   | 2                 | 1                                | 2      | 2       | 2       |
| Ladan              | 1                   | 2                 | 1                                | 2      | 1       | 2       |
| Mubur              | 1                   | 2                 | 1                                | 2      | 2       | 2       |
| Payalaman          | 1                   | 1                 | 1                                | 2      | 1       | 2       |
| Putik              | 1                   | 2                 | 1                                | 2      | 2       | 2       |
| Bayat              | 1                   | 2                 | 1                                | 2      | 2       | 2       |
| Piabung            | 1                   | 2                 | 1                                | 2      | 2       | 2       |
| Langir             | 1                   | 2                 | 1                                | 2      | 1       | 2       |
| Candi              | 1                   | 2                 | 1                                | 2      | 1       | 2       |
| Belibak            | 1                   | 2                 | 1                                | 2      | 2       | 2       |
| Batu Ampar         | 1                   | 2                 | 1                                | 2      | 1       | 2       |
| Payamaram          | 1                   | 1                 | 1                                | 2      | 1       | 2       |
| Teluk Bayur        | 1                   | 2                 | 1                                | 2      | 1       | 2       |
| Matak              | 1                   | 2                 | 1                                | 2      | 1       | 2       |
| Piasan             | 1                   | 2                 | 1                                | 2      | 1       | 2       |
| Jumlah             | 15                  | 28                | 15                               | 30     | 21      | 30      |

Sumber : Puskesmas Kecamatan Palmatak dan Rumah Sakit Lapangan

Keterangan: 1 = ada 2 = tidak ada

Tabel 4.2.7 Banyaknya Pasangan Usia Subur dan Akseptor KB Aktif Dirinci Menurut Alat Kontrasepsi dan Desa/Kelurahan di Kecamatan Palmatak Tahun 2015

| Desa/<br>Kelurahan | Jumlah<br>PUS | Jenis Alat Kontrasepsi |     |     |        |
|--------------------|---------------|------------------------|-----|-----|--------|
|                    |               | MOW/M<br>OP            | IUD | Pil | Kondom |
| (1)                | (2)           | (3)                    | (4) | (5) | (6)    |
| Tebang             | 174           | -                      | 1   | 9   | -      |
| Ladan              | 300           | 2                      | 2   | 41  | 1      |
| Mubur              | 93            | -                      | -   | 3   | -      |
| Payalaman          | 200           | -                      | -   | 27  | -      |
| Putik              | 234           | -                      | -   | 53  | -      |
| Bayat              | 93            | 1                      | -   | 28  | 3      |
| Piabung            | 132           | 1                      | -   | 12  | 1      |
| Langir             | 59            | -                      | -   | 17  | -      |
| Candi              | 90            | -                      | -   | 12  | -      |
| Belibak            | 51            | 2                      | 1   | 8   | -      |
| Batu Ampar         | 80            | -                      | -   | 6   | -      |
| Payamaram          | 130           | -                      | -   | 17  | -      |
| Teluk Bayur        | 56            | -                      | -   | 11  | -      |
| Matak              | 62            | -                      | -   | 5   | -      |
| Piasan             | 88            | -                      | 1   | 6   | -      |
| Jumlah             | 1.842         | 6                      | 5   | 255 | 5      |

Lanjutan Tabel 4.2.7

| Desa/<br>Kelurahan | Jumlah<br>PUS | Jenis Alat Kontrasepsi |         |          |         |
|--------------------|---------------|------------------------|---------|----------|---------|
|                    |               | Suntik                 | Implant | Kalender | Lainnya |
| (1)                | (2)           | (3)                    | (4)     | (5)      | (6)     |
| Tebang             | 174           | 119                    | 4       | -        | -       |
| Ladan              | 300           | 179                    | 11      | -        | -       |
| Mubur              | 93            | 70                     | -       | -        | -       |
| Payalaman          | 200           | 101                    | 5       | -        | -       |
| Putik              | 234           | 110                    | 4       | -        | -       |
| Bayat              | 93            | 42                     | -       | -        | -       |
| Piabung            | 132           | 66                     | 4       | -        | -       |
| Langir             | 59            | 26                     | -       | -        | -       |
| Candi              | 90            | 54                     | -       | -        | -       |
| Belibak            | 51            | 30                     | 2       | -        | -       |
| Batu Ampar         | 80            | 45                     | 1       | -        | -       |
| Rayamaram          | 130           | 87                     | 1       | -        | -       |
| Teluk Bayur        | 56            | 40                     | -       | -        | -       |
| Matak              | 62            | 44                     | -       | -        | -       |
| Piasan             | 88            | 59                     | -       | -        | -       |
| Jumlah             | 1.842         | 1.072                  | 32      | -        | -       |

Sumber : Petugas Lapangan Keluarga Berencana Kecamatan Palmatak

Tabel 4.3.1 Banyaknya Pegawai Negeri Sipil, Pegawai Tidak Tetap, dan Honor Kantor di Lingkungan Kecamatan Palmatak berdasarkan Jenis Kelamin Tahun 2015

| Instansi Pemerintah   | Banyaknya Pegawai |     |               |     | Jumlah |
|-----------------------|-------------------|-----|---------------|-----|--------|
|                       | PNS               |     | PTT dan Honor |     |        |
|                       | L                 | P   | L             | P   |        |
| (1)                   | (2)               | (3) | (4)           | (5) | (6)    |
| Kantor Camat Palmatak | 16                | 7   | 14            | 14  | 51     |
| UPTD Pendidikan       | 55                | 81  | 76            | 165 | 377    |
| UPT DKP               | 1                 | 1   | 2             | 4   | 8      |
| UPT Distanhut         | 7                 | 5   | 2             | 2   | 25     |
| Puskesmas             | 9                 | 33  | 11            | 4   | 57     |
| RS Lapangan           | 17                | 33  | 18            | 22  | 90     |
| Polsek Palmatak       | 12                | -   | -             | -   | 12     |
| TNI Lanudal           | 19                | -   | -             | -   | 19     |
| TNI Ramil             | 7                 | -   | -             | -   | 7      |
| KUA Palmatak          | 2                 | -   | 1             | -   | 3      |
| Jumlah                | 155               | 161 | 124           | 211 | 650    |

Sumber : KSK Palmatak

Tabel Banyaknya Pegawai Negeri Sipil di Lingkungan Kecamatan  
4.3.2 Palmatak berdasarkan Golongan Tahun 2015

| Instansi Pemerintah      | Banyaknya Pegawai Sipil |     |     |     | Jumlah |
|--------------------------|-------------------------|-----|-----|-----|--------|
|                          | Golongan                |     |     |     |        |
|                          | I                       | II  | III | IV  |        |
| (1)                      | (2)                     | (3) | (4) | (5) | (6)    |
| Kantor Camat<br>Palmatak | 1                       | 14  | 7   | 1   | 23     |
| UPTD Pendidikan          | 2                       | 59  | 63  | 12  | 136    |
| UPT DKP                  |                         | 1   | 1   | -   | 2      |
| UPT Distanhut            | -                       | 21  | 1   | -   | 22     |
| Puskesmas                | -                       | 33  | 9   | -   | 42     |
| RS Lapangan              | -                       | 35  | 15  | -   | 50     |
| Polsek Palmatak          | -                       | 11  | 1   | -   | 12     |
| TNI Lanudal              | 12                      | 4   | 3   | -   | 19     |
| TNI Ramil                | -                       | 6   | 1   | -   | 7      |
| KUA Palamatk             |                         |     | 2   |     | 2      |
| Jumlah                   | 15                      | 184 | 103 | 13  | 315    |

Sumber : KSK Palmatak



Tabel 4.3.3 Persentase Pegawai Negeri Sipil di Lingkungan Kecamatan Palmatak berdasarkan Golongan Tahun 2015

| Instansi Pemerintah | Banyaknya Pegawai Sipil |       |       |      | Jumlah |
|---------------------|-------------------------|-------|-------|------|--------|
|                     | Golongan                |       |       |      |        |
|                     | I                       | II    | III   | IV   |        |
| (1)                 | (2)                     | (3)   | (4)   | (5)  | (6)    |
| Kantor Camat        | 4,35                    | 60,87 | 30,43 | 4,35 | 100    |
| Palmatak            |                         |       |       |      |        |
| UPTD Pendidikan     | 1,47                    | 43,38 | 46,33 | 8,82 | 100    |
| UPT DKP             |                         | 50,00 | 50,00 | -    | 100    |
| UPT Distanhut       | -                       | 95,45 | 4,55  | -    | 100    |
| Puskesmas           | -                       | 78,57 | 21,43 | -    | 100    |
| RS Lapangan         | -                       | 70,00 | 30,00 | -    | 100    |
| Polsek Palmatak     | -                       | 91,67 | 8,33  | -    | 100    |
| TNI Lanudal         | 63,16                   | 21,05 | 15,79 | -    | 100    |
| TNI Ramil           | -                       | 85,71 | 14,29 | -    | 100    |
| KUA Palmatak        | -                       | -     | 100   | -    | 100    |
| Persentase          | 4,76                    | 58,41 | 32,70 | 4,13 | 100    |

Sumber : KSK Palmatak

Tabel 4.4.1 Banyaknya Tempat Ibadah Menurut Agama dan Desa/Kelurahan di Kecamatan Palmatak Tahun 2015

| Desa/<br>Kelurahan | Rumah Ibadah |                    |        |        |          |
|--------------------|--------------|--------------------|--------|--------|----------|
|                    | Masjid       | Surau/<br>Mushalla | Gereja | Vihara | Klenteng |
| (1)                | (2)          | (3)                | (4)    | (5)    | (6)      |
| Tebang             | 1            | -                  | -      | -      | -        |
| Ladan              | 1            | 1                  | -      | -      | -        |
| Mubur              | 2            | -                  | -      | -      | -        |
| Payalaman          | 1            | 1                  | -      | -      | -        |
| Putik              | 2            | 1                  | -      | -      | -        |
| Bayat              | 1            | -                  | -      | -      | -        |
| Piabung            | 3            | 1                  | -      | -      | -        |
| Langir             | 1            | -                  | -      | -      | -        |
| Candi              | 1            | -                  | -      | -      | -        |
| Belibak            | 1            | -                  | -      | -      | -        |
| Batu Ampar         | 1            | -                  | -      | -      | -        |
| Payamaran          | -            | 2                  | 1      | -      | -        |
| Teluk Bayur        | 1            | 1                  | -      | -      | -        |
| Matak              | 2            | -                  | -      | -      | -        |
| Piasan             | 2            | -                  | -      | -      | -        |
| Jumlah             | 20           | 8                  | 1      | -      | -        |

Sumber : Kantor Urusan Agama Kecamatan Palmatak

Tabel Jumlah Penduduk Menurut Agama dan Desa/Kelurahan di  
4.4.2 Kecamatan Palmatak Tahun 2015

| Desa/<br>Kelurahan | Agama  |         |         |       |       | Jumlah |
|--------------------|--------|---------|---------|-------|-------|--------|
|                    | Islam  | Kristen | Katolik | Hindu | Budha |        |
| (1)                | (2)    | (3)     | (4)     | (5)   | (6)   | (7)    |
| Tebang             | 994    | -       | -       | -     | -     | 994    |
| Ladan              | 1.784  | 7       | -       | -     | 1     | 1.792  |
| Mubur              | 829    | -       | -       | -     | -     | 829    |
| Payalaman          | 1.016  | 9       | -       | -     | -     | 1.025  |
| Putik              | 1.524  | 1       | -       | -     | -     | 1.525  |
| Bayat              | 585    | -       | -       | -     | -     | 585    |
| Piabung            | 893    | -       | -       | -     | -     | 893    |
| Langir             | 462    | -       | -       | -     | -     | 462    |
| Candi              | 565    | 2       | -       | -     | -     | 567    |
| Belibak            | 505    | -       | -       | -     | -     | 505    |
| Batu Ampar         | 434    | -       | -       | -     | -     | 434    |
| Payamaram          | 827    | 4       | -       | -     | -     | 831    |
| Teluk Bayur        | 372    | -       | -       | -     | -     | 372    |
| Matak              | 383    | -       | -       | -     | -     | 383    |
| Piasan             | 581    | -       | -       | -     | -     | 581    |
| Jumlah             | 11.754 | 23      | -       | -     | 1     | 11.778 |

Sumber : Kantor Urusan Agama Kecamatan Palmatak

Tabel Persentase Penduduk Menurut Agama dan Desa/Kelurahan di  
4.4.3 Kecamatan Palmatak Tahun 2015 (%)

| Desa/<br>Kelurahan | Agama |         |         |       |       | Jumlah |
|--------------------|-------|---------|---------|-------|-------|--------|
|                    | Islam | Kristen | Katolik | Hindu | Budha |        |
| (1)                | (2)   | (3)     | (4)     | (5)   | (6)   | (7)    |
| Tebang             | 100   | -       | -       | -     | -     | 100    |
| Ladan              | 99,55 | 0,39    | -       | -     | 0,06  | 100    |
| Mubur              | 100   | -       | -       | -     | -     | 100    |
| Payalaman          | 99,12 | 0,88    | -       | -     | -     | 100    |
| Putik              | 99,93 | 0,07    | -       | -     | -     | 100    |
| Bayat              | 100   | -       | -       | -     | -     | 100    |
| Piabung            | 100   | -       | -       | -     | -     | 100    |
| Langir             | 100   | -       | -       | -     | -     | 100    |
| Candi              | 99,65 | 0,35    | -       | -     | -     | 100    |
| Belibak            | 100   | -       | -       | -     | -     | 100    |
| Batu Ampar         | 100   | -       | -       | -     | -     | 100    |
| Payamaram          | 99,52 | 0,48    | -       | -     | -     | 100    |
| Teluk Bayur        | 100   | -       | -       | -     | -     | 100    |
| Matak              | 100   | -       | -       | -     | -     | 100    |
| Piasan             | 100   | -       | -       | -     | -     | 100    |
| Jumlah             | 99,79 | 0,20    | -       | -     | 0,01  | 100    |

Sumber : Kantor Urusan Agama Kecamatan Palmatak

Tabel Banyaknya Nikah, Thalak, Cerai, dan Rujuk Dirinci Menurut  
 4.4.4 Desa/Kelurahan Di Kecamatan Palmatak Tahun 2015

| Desa/Kelurahan | Banyaknya Pasangan |        |       |       |
|----------------|--------------------|--------|-------|-------|
|                | Nikah              | Thalak | Cerai | Rujuk |
| (1)            | (2)                | (3)    | (4)   | (5)   |
| Tebang         | 9                  | -      | -     | -     |
| Ladan          | 15                 | -      | -     | -     |
| Mubur          | 1                  | -      | -     | -     |
| Payalaman      | 7                  | -      | -     | -     |
| Putik          | 4                  | -      | -     | -     |
| Bayat          | 8                  | -      | -     | -     |
| Piabung        | 2                  | -      | -     | -     |
| Langir         | 4                  | -      | -     | -     |
| Candi          | 4                  | -      | -     | -     |
| Belibak        | 2                  | -      | -     | -     |
| Batu Ampar     | 5                  | -      | -     | -     |
| Payamanam      | 7                  | -      | -     | -     |
| Teluk Bayur    | 3                  | -      | -     | -     |
| Matak          | 1                  | -      | -     | -     |
| Piasan         | 1                  | -      | -     | -     |
| Jumlah         | 73                 | -      | -     | -     |

Sumber : KUA Kec. Palmatak dan PA Kab. Anambas

Tabel Banyaknya Nikah, Thalak, Cerai, dan Rujuk Setiap Bulannya di  
4.4.5 Kecamatan Palmatak Tahun 2015

| Bulan     | Banyaknya Pasangan |        |       |       |
|-----------|--------------------|--------|-------|-------|
|           | Nikah              | Thalak | Cerai | Rujuk |
| (1)       | (2)                | (3)    | (4)   | (5)   |
| Januari   | -                  | -      | 3     | -     |
| Februari  | 5                  | 1      | 1     | -     |
| Maret     | 3                  | -      | 1     | -     |
| April     | 8                  | -      | 1     | -     |
| Mei       | 14                 | -      | -     | -     |
| Juni      | 6                  | 2      | 1     | -     |
| Juli      | 5                  | 1      | 4     | -     |
| Agustus   | 9                  | -      | 1     | -     |
| September | 7                  | -      | 1     | -     |
| Oktober   | 6                  | 1      | 2     | -     |
| November  | 6                  | 1      | -     | -     |
| Desember  | 4                  | 1      | -     | -     |
| Jumlah    | 73                 | 7      | 15    | -     |

Sumber : KUA Kec. Palmatak dan PA Kab. Anambas

BAB V  
PERDAGANGAN

Tabel 5.1 Jumlah Sarana Perekonomian Menurut Jenisnya di  
Kecamatan Palmatak Tahun 2015

| Jenis Sarana Perekonomian | Jumlah |
|---------------------------|--------|
| (1)                       | (2)    |
| 1. Koperasi               | 6      |
| 2. Bank                   | -      |
| 3. Lumbung Desa           | -      |
| 4. Mini Market            | -      |
| 5. Pasar Swalayan         | -      |
| 6. Toko/Warung/Kios       | 224    |
| 7. Terminal Bus           | -      |
| 8. Pelabuhan Laut         | 24     |
| 9. Telepon Umum           | -      |
| 10. Wartel                | -      |
| 11. Kantor Pos            | -      |

Sumber : Profil Desa

Tabel 5.2 Jumlah Sarana Perekonomian Menurut Jenis dan Desa/Kelurahan di Kecamatan Palmatak Tahun 2015

| Jenis Sarana Perekonomian              | Desa/Kelurahan |       |       |           |       |
|--|----------------|-------|-------|-----------|-------|
|  | Tebang         | Ladan | Mubur | Payalaman | Putik |
| (1)                                    | (2)            | (3)   | (4)   | (5)       | (6)   |
| 1. Koperasi                            | 1              | 4     | 1     | -         | -     |
| 2. Bank                                | -              | -     | -     | -         | -     |
| 3. Lumbung Desa                        | -              | -     | -     | -         | -     |
| 4. Mini Market                         | -              | -     | -     | -         | -     |
| 5. Pasar Swalayan                      | -              | -     | -     | -         | -     |
| 6. Toko/Warung/Kios                    | 17             | 42    | 11    | 25        | 26    |
| 7. Terminal Bus                        | -              | -     | -     | -         | -     |
| 8. Pelabuhan Laut                      | 2              | 2     | 3     | 1         | 1     |
| 9. Telepon Umum                        | -              | -     | -     | -         | -     |
| 10. Wartel                             | -              | -     | -     | -         | -     |
| 11. Kantor Pos/<br>Kantor Pos Pembantu | -              | -     | -     | -         | -     |
| Jumlah                                 | 20             | 48    | 15    | 21        | 27    |



Lanjutan Tabel 5.2

| Jenis Sarana<br>Perekonomian           | Desa/Kelurahan |         |        |       |         |
|--|----------------|---------|--------|-------|---------|
|  | Bayat          | Piabung | Langir | Candi | Belibak |
| (1)                                    | (2)            | (3)     | (4)    | (5)   | (6)     |
| 1. Koperasi                            | -              | -       | -      | -     | -       |
| 2. Bank                                | -              | -       | -      | -     | -       |
| 3. Lumbung Desa                        | -              | -       | -      | -     | -       |
| 4. Mini Market                         | -              | -       | -      | -     | -       |
| 5. Pasar Swalayan                      | -              | -       | -      | -     | -       |
| 6. Toko/Warung/Kios                    | 12             | 13      | 7      | 12    | 5       |
| 7. Terminal Bus                        | -              | -       | -      | -     | -       |
| 8. Pelabuhan Laut                      | 1              | 2       | 1      | 1     | 2       |
| 9. Telepon Umum                        | -              | -       | -      | -     | -       |
| 10. Wartel                             | -              | -       | -      | -     | -       |
| 11. Kantor Pos/<br>Kantor Pos Pembantu | -              | -       | -      | -     | -       |
| Jumlah                                 | 13             | 15      | 8      | 13    | 7       |

Lanjutan Tabel 5.2

| Jenis Sarana<br>Perekonomian           | Desa/Kelurahan |           |                |       |        |
|--|----------------|-----------|----------------|-------|--------|
|  | Batu<br>Ampar  | Payamaram | Teluk<br>Bayur | Matak | Piasan |
| (1)                                    | (2)            | (3)       | (4)            | (5)   | (6)    |
| 1. Koperasi                            | -              | -         | -              | -     | -      |
| 2. Bank                                | -              | -         | -              | -     | -      |
| 3. Lumbung Desa                        | -              | -         | -              | -     | -      |
| 4. Mini Market                         | -              | -         | -              | -     | -      |
| 5. Pasar Swalayan                      | -              | -         | -              | -     | -      |
| 6. Toko/Warung/Kios                    | 11             | 14        | 9              | 8     | 12     |
| 7. Terminal Bus                        | -              | -         | -              | -     | -      |
| 8. Pelabuhan Laut                      | 1              | 2         | 1              | 2     | 2      |
| 9. Telepon Umum                        | -              | -         | -              | -     | -      |
| 10. Wartel                             | -              | -         | -              | -     | -      |
| 11. Kantor Pos/<br>Kantor Pos Pembantu | -              | -         | -              | -     | -      |
| Jumlah                                 | 12             | 16        | 10             | 10    | 14     |

Sumber : Profil Desa

Tabel 5.3 Banyaknya Jasa Perorangan dan Rumah Tangga Menurut Jenisnya di Kecamatan Palmatak Tahun 2015

| Jenis Sarana Perekonomian               | Jumlah |
|---|--------|
| (1)                                     | (2)    |
| 1. Bengkel Mobil                        | -      |
| 2. Bengkel Motor                        | 15     |
| 3. Bengkel Sepeda                       | -      |
| 4. Reparasi Alat Elektronik/Alat Kantor | 1      |
| 5. Tukang Binatu                        | -      |
| 6. Salon                                | 1      |
| 7. Tukang Pangkas Rambut                | 6      |
| 8. Tukang Jahit                         | 15     |
| 9. Tukang Sol Sepatu                    | 1      |
| 10. Tukang Listrik                      | 1      |
| 11. Tukang Setrum Accu                  | -      |
| 12. Tukang patri                        | -      |
| 13. Pembantu Rumah Tangga               | -      |
| 14. Tukang Foto                         | 2      |
| 15. Tempat Cuci Kendaraan               | 6      |
| 16. Bengkel Kapal Laut                  | -      |

Sumber : Profil Desa

# DATA

## MENCERDASKAN BANGSA

<http://anambaskab.bps.go.id>



**BADAN PUSAT STATISTIK  
KABUPATEN KEPULAUAN ANAMBAS  
Statistics of Kepulauan Anambas Regency**

Jalan Pemuda, Tarempa, Siantan, Kabupaten Kepulauan Anambas

Email: [bps2105@bps.go.id](mailto:bps2105@bps.go.id)

Homepage: <http://anambaskab.bps.go.id>