

Katalog: 1102001.7104021

Kecamatan
SALIBABU DALAM ANGKA
Salibabu Subdistric in Figures

2020



BADAN PUSAT STATISTIK
KABUPATEN KEPULAUAN TALAUD
Statistic of Kepulauan Talaud Regency



Kecamatan
SALIBABU DALAM ANGKA
Salibabu Subdistrik Figures

2020

bps.go.id

Kecamatan Salibabu Dalam Angka

Salibabu Subdistrict in Figures

2020

ISSN: 2548-2513

No. Publikasi/*Publication Number*: 71040.2020

Katalog/*Catalog*: 1102001.7104021

Ukuran Buku/*Book Size*: 14,8 cm x 21 cm

Jumlah Halaman/*Number of Pages*: xxii + 96 halaman /*pages*

Naskah/*Manuscript*:

Badan Pusat Statistik Kabupaten Kepulauan Talaud
BPS-Statistics of Kepulauan Talaud Regency

Penyunting/*editing*:

Badan Pusat Statistik Kabupaten Kepulauan Talaud
BPS-Statistics of Kepulauan Talaud Regency

Gambar Kover oleh/*Cover Designed by*:

Seksi Integrasi Pengolahan dan Diseminasi Statistik
Integrated Data Processing and Statistical Dissemination Section

Diterbitkan oleh/*Published by*:

© BPS Kabupaten Kepulauan Talaud /*BPS-Statistics of Kepulauan Talaud Regency*

Dicetak oleh/*Printed by*:

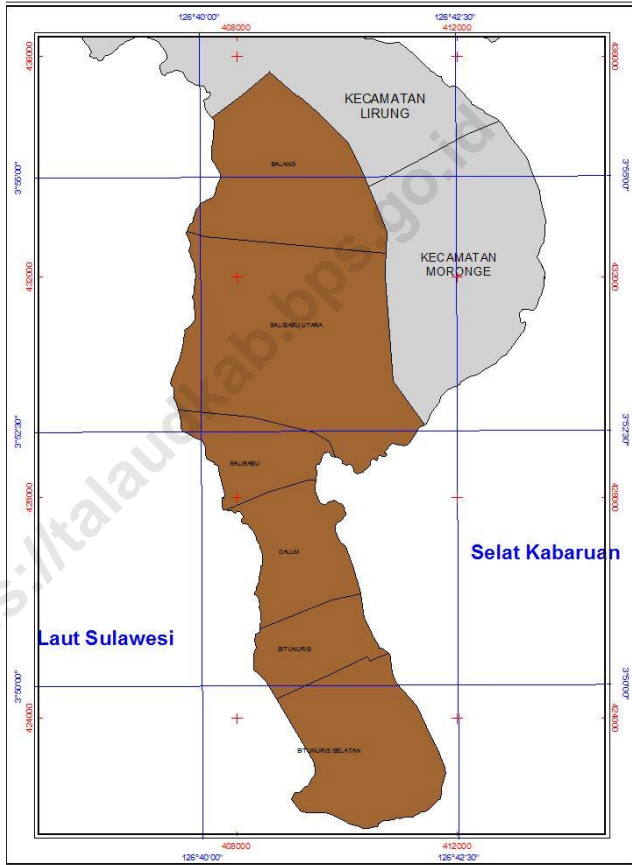
CV Bahu Bahtera Indah

Dilarang mengumumkan, mendistribusikan, mengomunikasikan, dan/atau menggandakan sebagian atau seluruh isi buku ini untuk tujuan komersial tanpa izin tertulis dari Badan Pusat Statistik

Prohibited to announce, distribute, communicate, and/or copy part or all of this book for commercial purpose without permission from BPS-Statistics Indonesia

PETA WILAYAH KECAMATAN SALIBABU
MAP OF SALIBABU SUBDISTRICT

Kecamatan Salibabu



0 1000 2000 3000 Meters





KATA PENGANTAR

Kecamatan Salibabu Dalam Angka 2020 merupakan publikasi tahunan yang diterbitkan oleh BPS Kabupaten Kepulauan Talaud. Publikasi ini menyajikan dan memberikan gambaran tentang keadaan geografis, ciri-ciri dan keadaan sosial ekonomi penduduk, serta keadaan sosial perekonomian kecamatan.

Publikasi ini dapat terwujud berkat kerja sama dan bantuan dari berbagai pihak baik instansi pemerintah maupun swasta. Kepada semua pihak yang telah memberikan bantuan disampaikan penghargaan dan terima kasih yang sebesar-besarnya.

Walaupun publikasi ini telah disiapkan sebaik-baiknya, namun disadari masih ada kekurangan dan kesalahan yang terjadi. Untuk perbaikan publikasi ini, tanggapan dan saran yang bersifat konstruktif dari para pemakai sangat diharapkan.

Salibabu, September 2020

Penyusun

Sony Jan Lomban Binilang



PREFACE

Salibabu Subdistrict in Figures 2020 is an annual publication published by BPS Regency of Kepulauan Talaud. This publication presents and provides an overview of the geographical conditions, characteristics and socioeconomic conditions of the population and the socioeconomic conditions of the subdistrict..

This comprehensive publication has been made possible with the assistance and contribution from several governmental institutions and private organizations. To all parties who have been involved in the preparation of this publication, We would like to express our sincerest appreciation and gratitude.

Although this publication has been prepared as well as possible, but it is realized there are still shortcomings and errors that occur. To improve this publication, comments and constructive suggestions are always welcome.

Salibabu, September 2020

Compiler

Sony Jah Lomban Binilang

DAFTAR ISI/CONTENTS

	halaman page
Peta Wilayah Kecamatan Salibabu.....	iii
<i>Map Of Salibabu Subdistrict</i>	iii
Kata Pengantar.....	v
<i>Preface</i>	vi
Daftar Isi/ <i>Contents</i>	vii
Daftar Tabel/ <i>List Of Tables</i>	ix
Daftar Gambar/ <i>List Of Figures</i>	xix
Penjelasan Umum/ <i>Explanatory Notes</i>	xxi
1 Keadaan Geografi/ <i>Geography Condition</i>	1
1.1 Keadaan Geografi/ <i>Geography Condition</i>	4
2 Pemerintahan/ <i>Government</i>	7
2.1 Wilayah Administratif/ <i>Administrative Area</i>	9
2.2 Sumber Daya Manusia/ <i>Human Resources</i>	10
3 Kependudukan dan Ketenagakerjaan/ <i>Population and Employment</i>	17
3.1 penduduk/ <i>Population</i>	19
3.2 Ketenagakerjaan/ <i>Employment</i>	23
4 Sosial dan kesejahteraan rakyat/ <i>Social and welfare</i>	25
4.1 Pendidikan/ <i>Education</i>	27
4.2 Kesehatan/ <i>Health</i>	31
4.3 Agama dan Sosial Lainnya/ <i>Religion and Other Social Affairs</i>	33
5 Pertanian, Peternakan, dan Perikanan/ <i>Agriculture, Livestock and Fishery</i> 37	
5.1 Hortikultura/ <i>Horticulture</i>	39
5.2 Perkebunan/ <i>Estate crops</i>	45
5.3 Peternakan/ <i>Livestock</i>	47
5.4 Perikanan/ <i>Fishery</i>	49
6 Pariwisata/ <i>Tourism</i>	51
6.1 Pariwisata/ <i>Tourism</i>	53

7	Potensi Desa/ <i>Village Potential</i>	55
7.1	Potensi Desa/ <i>Village Potential</i>	57

<https://talaudkab.bps.go.id>

DAFTAR TABEL/LIST OF TABLES

	halaman page
1 Keadaan Geografi/Geography Condition	
1.1 Keadaan Geografi/Geography Condition	
1.1.1 Luas Wilayah Menurut Desa/Kelurahan di Kecamatan Salibabu, 2019/ <i>Total Area by Rural Village/Urban Village in Salibabu Subdistrict, 2019</i>	4
1.1.2 Jarak Desa/Kelurahan ke Ibukota Kecamatan Salibabu, 2019/ <i>The Distance of rural village/urban village to the Capital of Salibabu Subdistrict, 2019</i>	5
2 Pemerintahan/Government	
2.1 Wilayah Administratif/Administrative Area	
2.1.1 Jumlah SLS Menurut Desa/Kelurahan di Kecamatan Salibabu, 2019/ <i>Number Of SLS by Rural Village/Urban Village in Salibabu Subdistrict, 2019</i>	9
2.2 Sumber Daya Manusia/Human Resources	
2.2.1 Komposisi personel kantor Camat di Kecamatan Salibabu, 2019/ <i>Personel Compotition of Subdistrict Office in Salibabu Subdistrict, 2019</i>	10
2.2.2 Nama Kepala Desa/Lurah dan Sekretaris Desa/Lurah di Kecamatan Salibabu, 2019/ <i>Name of Rural/Urban villages chief and Rural/Urban Villages Secretary in Salibabu Subdistrict, 2019</i>	12
2.2.3 Jumlah Pegawai Negeri Sipil Menurut Dinas/Instansi Pemerintah dan Jenis Kelamin Di Kecamatan Salibabu, 2019/ <i>Number Of Civil Servants According to Agency Government and Gender In Salibabu Subdistrict, 2019</i>	13
2.2.4 Jumlah Pegawai Negeri Sipil di Kantor Kecamatan Salibabu Menurut Pendidikan Tertinggi yang ditamatkan, 2019/ <i>Number of Civil Servants at the Salibabu Subdistrict Office According to the Education of the Supreme Being and Gender, 2019</i>	14

2.2.5	Jumlah Perangkat Desa/Kelurahan Menurut Jenis Kelamin di Kecamatan Salibabu, 2019/ <i>Name of Rural/Urban villages Officials by Gender in Salibabu Subdistrict, 2019</i>	15
3	Kependudukan dan Ketenagakerjaan/<i>Population and Employment</i>	
3.1	penduduk/<i>Population</i>	
3.1.1	Jumlah Penduduk Dan Rasio Jenis Kelamin Menurut Desa/Kelurahan di Kecamatan Salibabu, 2019/ <i>Population And Sex Ratio By Rural/Urban Village In Salibabu Subdistrict, 2019</i>	19
3.1.2	Jumlah Kepala Keluarga (KK) dan Penduduk Menurut Desa/Kelurahan di Kecamatan Salibabu, 2019/ <i>Number of family heads (KK) and Population by Rutral/Urban village in Salibabu Subdistrict, 2019</i>	20
3.1.3	Jumlah Penduduk Menurut Kelompok Umur Dan Jenis Kelamin Di Kecamatan Salibabu, 2019/ <i>Population by Age Group and Gender in Salibabu Subdistrict, 2019</i>	21
3.1.4	Jumlah Kelahiran, Kematian, Pindah Masuk dan Pindah Keluar Menurut Desa/Kelurahan di Kecamatan Salibabu, 2019/ <i>Number of Births, Deaths, Moving In and Moving Out by Rural/Urban Village in Salibabu Subdistrict, 2019</i>	22
3.2	Ketenagakerjaan/<i>Employment</i>	
3.2.1	Jumlah Penduduk Bekerja Menurut Desa/Kelurahan dan Jenis Mata Pencaharian di Kecamatan Salibabu, 2019/ <i>Number of Working Population by Rural/Urban Village and Main Livelihood in Salibabu Subdistrict, 2019</i>	23
4	Sosial dan kesejahteraan rakyat/<i>Social and welfare</i>	
4.1	Pendidikan/<i>Education</i>	
4.1.1	Jumlah Sekolah, Murid, Guru, Dan Rasio Murid-Guru Sekolah Dasar (SD) Menurut Desa/Kelurahan di Kecamatan Salibabu, 2019/ <i>Number Of Schools, Students, Teachers, And Student-Teacher Ratio Of Primary Schools By Rural/Urban Villages In Salibabu Subdistrict, 2019</i>	27
4.1.2	Jumlah Sekolah, Murid, Guru, Dan Rasio Murid-Guru Sekolah Menengah Pertama Menurut Desa/Kelurahan di Kecamatan Salibabu, 2019/ <i>Number Of Schools, Students, Teachers, And Student-Teacher Ratio Of Junior High Schools By Rural/Uban Villages In Salibabu Subdistrict, 2019</i>	28

4.1.3	Jumlah Sekolah, Murid, Guru, Dan Rasio Murid-Guru Sekolah Menengah Atas Menurut Desa/Kelurahan di Kecamatan Salibabu, 2019/ <i>Number Of Schools, Students, Teachers, And Student-Teacher Ratio Of Senior High Schools By Rural/Urban Villages In Salibabu Subdistrict, 2019</i>	29
4.1.4	Jumlah Sekolah, Murid, Guru, Dan Rasio Murid-Guru Sekolah Menengah Kejuruan Menurut Desa/Kelurahan di Kecamatan Salibabu, 2019/ <i>Number Of Schools, Students, Teachers, And School-Teacher Ratio Of Vocational High Schools By Rural/Urban Village In Salibabu Subdistrict, 2019</i>	30
4.2	Kesehatan/Health	
4.2.1	Jumlah Fasilitas Kesehatan Menurut Desa/Kelurahan di Kecamatan Salibabu, 2019/ <i>Number Of Health Facilities By Rural/Urban Village in Salibabu Subdistrict, 2019</i>	31
4.2.2	Jumlah Tenaga Kesehatan Menurut Desa/Kelurahan di Kecamatan Salibabu, 2019/ <i>Number Of Health Personnel By Rural/Urban Village In Salibabu Subdistrict, 2019</i>	32
4.3	Agama dan Sosial Lainnya/Religion and Other Social Affairs	
4.3.1	Jumlah Penduduk Menurut Desa/Kelurahan dan Agama Yang Dianut Di Kecamatan Salibabu, 2019/ <i>Number of Population By Rural/Urban Village and Religion In Salibabu Subdistrict, 2019</i>	33
4.3.2	Jumlah Tempat Peribadatan Menurut Desa/Kelurahan di Kecamatan Salibabu, 2019/ <i>Number Of Worship Facilities By Rural/Urban Village In Salibabu Subdistrict, 2019</i>	34
4.3.3	Banyaknya Pasar, Toko, Warung/Kios dan Minimarket Menurut Desa/Kelurahan di Kecamatan Salibabu, 2019/ <i>Number Of Markets, Stores, Stalls and Minimarkets By Rural/Urban Village In Salibabu Subdistrict, 2019</i>	35

5	Pertanian, Peternakan, dan Perikanan/<i>Agriculture, Livestock and Fishery</i>	
5.1	Hortikultura/<i>Horticulture</i>	
5.1.1	Luas Panen Tanaman Sayuran Menurut Desa/Kelurahan dan Jenis Tanaman di Kecamatan Salibabu (Hektar), 2019/ <i>Harvested Area of Vegetables by Rural/Urban Village and Kind of Plant in Salibabu Subdistrict (Hectare), 2019</i>	39
5.1.2	Produksi Tanaman Sayuran Menurut Desa/Kelurahan dan Jenis Tanaman di Kecamatan Salibabu (ton), 2019/ <i>Production of Vegetables by Rural/Urban Village and Kind of Plant in Salibabu Subdistrict (ton), 2019</i>	41
5.1.3	Luas Panen Tanaman Biofarmaka Menurut Desa/Kelurahan dan Jenis Tanaman di Kecamatan Salibabu (m ²), 2019/ <i>Harvested Area of Medical Plants by Rural/Urban Village and Kind of Plant in Salibabu Subdistrict (m²), 2019</i>	43
5.1.4	Produksi Tanaman Biofarmaka Menurut Desa/Kelurahan dan Jenis Tanaman di Kecamatan Salibabu (kg), 2019/ <i>Production of Medical Plants by Rural/Urban Village and Kind of Plant in Salibabu Subdistrict (kg), 2019</i>	44
5.2	Perkebunan/<i>Estate crops</i>	
5.2.1	Jumlah Pohon Tanaman Perkebunan Menurut Desa/Kelurahan dan Jenis Tanaman di Kecamatan Salibabu, 2019/ <i>Number of Tree Estate Crops by Rural/Urban Village and Kind of Crop In Salibabu Subdistrict, 2019</i>	45
5.2.2	Produksi Tanaman Perkebunan Menurut Desa/Kelurahan dan Jenis Tanaman di Kecamatan Salibabu (ton), 2019/ <i>Production of Estate Crops by Rural/Urban Village and Kind of Crop In Salibabu Subdistrict (ton), 2019</i>	46
5.3	Peternakan/<i>Livestock</i>	
5.3.1	Populasi Ternak Menurut Desa/Kelurahan dan Jenis Ternak Di Kecamatan Salibabu, 2019/ <i>Livestock Population by Rural/Urban Village and Kind of Livestock In Salibabu Subdistrict, 2019</i>	47

5.3.2	Populasi Unggas Menurut Desa/Kelurahan dan Jenis Ternak Di Kecamatan Salibabu, 2019/ <i>Poultry Population by Rural/Urban Village and Kind of Poultry In Salibabu Subdistrict, 2019</i>	48
5.4	Perikanan/Fishery	
5.4.1	Jumlah Rumah Tangga Perikanan Tangkap Menurut Desa/Kelurahan dan Subsektor di Kecamatan Salibabu, 2019/ <i>Number of Fish Capture Households by Rural/Urban Village and Subsector In Salibabu Subdistrict,2019</i>	49
5.4.2	Produksi Perikanan Tangkap Menurut Desa/Kelurahan dan Subsektor di Kecamatan Salibabu, 2019/ <i>Production of Fish Capture by Rural/Urban Village and Subsector In Salibabu Subdistrict,2019</i>	50
6	Pariwisata/Tourism	
6.1	Pariwisata/Tourism	
6.1.1	Jumlah Restoran, Rumah Makan, Warung Makan dan Lainnya Menurut Desa/Kelurahan di Kecamatan Salibabu, 2019/ <i>Number of Restaurants, Food Stalls and Others by Rural/Urban Village in Salibabu Subdistrict, 2019</i>	53
6.1.2	Lokasi Objek Wisata di Kecamatan Salibabu, 2019/ <i>Location of Tourism Objects in Kepulauan Talaud Regency, 2019</i>	54
7	Potensi Desa/Village Potential	
7.1	Potensi Desa/Village Potential	
7.1.1	Banyaknya Keluarga Menurut Desa/Kelurahan dan Jenis Pengguna Listrik di Kecamatan Salibabu, 2019/ <i>Number of Families by Rural/Urban Village and Type of Electricity User in Salibabu Subdistrict, 2019</i>	57
7.1.2	Banyaknya Desa/Kelurahan Menurut Keberadaan Penerangan Jalan Utama Desa/Kelurahan di Kecamatan Salibabu, 2014, 2018 dan 2019/ <i>Number of Rural/Urban Village by The Existence of Main Street Lighting Rural/Urban Village in Salibabu Subdistrict, 2014, 2018 and 2019</i>	58

7.1.3	Banyaknya Desa/Kelurahan Menurut Jenis Bahan Bakar untuk Memasak yang Digunakan oleh Sebagian Besar Keluarga di Kecamatan Salibabu, 2014, 2018 dan 2019/ <i>Number of Rural/Urban Village by Type of Cooking Fuel Used by Most Families in Salibabu Subdistrict, 2014, 2018 and 2019</i>	59
7.1.4	Banyaknya Desa/Kelurahan Menurut Sumber Air Minum Sebagian Besar Keluarga di Kecamatan Salibabu, 2014, 2018 dan 2019/ <i>Number of Rural/Urban Village by Source of Drinking Water for Most Families in Salibabu Subdistrict, 2014, 2018 and 2019</i>	60
7.1.5	Banyaknya Desa/Kelurahan Menurut Penggunaan Fasilitas Tempat Buang Air Besar Sebagian Besar Keluarga di Kecamatan Salibabu, 2014, 2018 dan 2019/ <i>Number of Rural/Urban Village by Use of Toilet Facilities for Most Families in Salibabu Subdistrict, 2014, 2018 and 2019</i>	61
7.1.6	Banyaknya Sekolah Dasar (SD) Menurut Desa/Kelurahan di Kecamatan Salibabu, 2019/ <i>Number of Elementary School by Rural/Urban Village in Salibabu Subdistrict, 2019</i>	62
7.1.7	Banyaknya Madrasah Ibtidaiyah (MI) Menurut Desa/Kelurahan di Kecamatan Salibabu, 2019/ <i>Number of Madrasah Ibtidaiyah (MI) by Rural/Urban Village in Salibabu Subdistrict, 2019</i>	63
7.1.8	Banyaknya Sekolah Menengah Pertama (SMP) Menurut Desa/Kelurahan di Kecamatan Salibabu, 2019/ <i>Number of Junior High School by Rural/Urban Village in Salibabu Subdistrict, 2019</i>	64
7.1.9	Banyaknya Madrasah Tsanawiyah (MTs) Menurut Desa/Kelurahan di Kecamatan Salibabu, 2019/ <i>Number of Madrasah Tsanawiyah (MTs) by Rural/Urban Village in Salibabu Subdistrict, 2019</i>	65
7.1.10	Banyaknya Sekolah Menengah Atas (SMA) Menurut Desa/Kelurahan di Kecamatan Salibabu, 2019/ <i>Number of Senior High School by Rural/Urban Village in Salibabu Subdistrict, 2019</i>	66
7.1.11	Banyaknya Madrasah Aliyah (MA) Menurut Desa/Kelurahan di Kecamatan Salibabu, 2019/ <i>Number of Madrasah Aliyah (MA) by Rural/Urban Village in Salibabu Subdistrict, 2019</i>	67

7.1.12	Banyaknya Sekolah Menengah Kejuruan (SMK) Menurut Desa/Kelurahan di Kecamatan Salibabu, 2019/ <i>Number of Vocational High School by Rural/Urban Village in Salibabu Subdistrict, 2019</i>	68
7.1.13	Banyaknya Akademi/Perguruan Tinggi Menurut Desa/Kelurahan di Kecamatan Salibabu, 2019/ <i>Number of Academy/College by Rural/Urban Village in Salibabu Subdistrict, 2019</i>	69
7.1.14	Kemudahan Untuk Mencapai Sarana Pendidikan Terdekat Bagi Desa/Kelurahan yang Tidak Ada Sarana Pendidikan Menurut Desa/Kelurahan dan Jenjang Pendidikan di Kecamatan Salibabu, 2019/ <i>Ease to Reach the Nearest Educational Facilities for Rural/Urban Village Where There is No Educational Facilities by Rural/Urban Village and Educational Level in Salibabu Subdistrict, 2019</i>	70
7.1.15	Banyaknya Sarana Kesehatan Menurut Desa/Kelurahan dan Jenis Sarana Kesehatan di Kecamatan Salibabu, 2019/ <i>Number of Health Facilities by Rural/Urban Village and Kind of Health Facilities in Salibabu Subdistrict, 2019</i>	72
7.1.16	Kemudahan Mencapai Sarana Kesehatan Terdekat Bagi Desa/Kelurahan yang Tidak ada Sarana Kesehatan Menurut Desa/Kelurahan dan Jenis Sarana Kesehatan di Kecamatan Salibabu, 2019/ <i>Ease to Reach the Nearest Health Facilities for Rural/Urban Village Where There is No by Rural/Urban Village and Kind of Health Facilities in Salibabu Subdistrict, 2019</i>	74
7.1.17	Banyaknya Warga Penderita Gizi Buruk Menurut Desa/Kelurahan di Kecamatan Salibabu, 2017 dan 2018/ <i>Number of People Sufferers of Malnutrition by Rural/Urban Village in Salibabu Subdistrict, 2017 and 2018</i>	76
7.1.18	Banyaknya Kejadian Bencana Alam Menurut Desa/Kelurahan dan Jenis Bencana Alam di Kecamatan Salibabu, 2018/ <i>Number of Natural Disaster by Rural/Urban Village and Kind of Natural Disaster in Salibabu Subdistrict, 2018</i>	77

7.1.19	Banyaknya Korban Jiwa Akibat Bencana Alam Menurut Desa/Kelurahan dan Jenis Bencana Alam di Kecamatan Salibabu, 2018/ <i>Number of Fatalities Due to Natural Disaster by Rural/Urban Village and Kind of Natural Disaster in Salibabu Subdistrict, 2018</i>	80
7.1.20	Keberadaan Fasilitas/Upaya Antisipasi/Mitigasi Bencana Alam Menurut Desa/Kelurahan di Kecamatan Salibabu, 2019/ <i>The Existence of Facilities/Efforts of Anticipate/Mitigate Natural Disaster by Rural/Urban Village in Salibabu Subdistrict, 2019</i>	83
7.1.21	Banyaknya Sarana dan Prasarana Ekonomi Menurut Desa/Kelurahan di Kecamatan Salibabu, 2019/ <i>Number of Economic Facilities and Infrastructure by Rural/Urban Village in Salibabu Subdistrict, 2019</i>	85
7.1.22	Banyaknya Sarana Lembaga Keuangan yang Beroperasi Menurut Desa/Kelurahan di Kecamatan Salibabu, 2019/ <i>Number of Financial Facilities that Operate by Rural/Urban Village in Salibabu Subdistrict, 2019</i>	88
7.1.23	Banyaknya Koperasi yang Masih Aktif Menurut Desa/Kelurahan di Kecamatan Salibabu, 2019/ <i>Number of Cooperative are Still Active by Rural/Urban Village in Salibabu Subdistrict, 2019</i>	89
7.1.24	Banyaknya Embung Desa Menurut Desa/Kelurahan di Kecamatan Salibabu, 2018 dan 2019/ <i>Number of Village Reservoirs by Rural/Urban Village in Salibabu Subdistrict, 2018 and 2019</i>	90
7.1.25	Jumlah Menara dan Operator Layanan Komunikasi Telepon Seluler Serta Kondisi Sinyal Telepon Seluler Menurut Desa/Kelurahan di Kecamatan Salibabu, 2019/ <i>Number of Tower and Cellular Telephone Communication Service Operator and The Condition of Cell Phone Signal by Rural/Urban Village in Salibabu Subdistrict, 2019</i>	91
7.1.26	Banyaknya Desa/Kelurahan yang Memiliki Kelompok Kegiatan Olahraga Menurut Jenis Olahraga dan Ketersediaan Fasilitas/Lapangan Olahraga di Kecamatan Salibabu, 2019/ <i>Number of Rural/Urban Village Have Sport Activity Group by Kind of Sport and existence Facilities/Field in Salibabu Subdistrict, 2019</i>	92

- 7.1.27 Sarana Transportasi Antar Desa/Kelurahan Menurut Desa/Kelurahan di Kecamatan Salibabu, 2019/*Transportation Facilities between Rural/Urban Village by Rural/Urban Village in Salibabu Subdistrict, 2019* 93
- 7.1.28 Kondisi Jalan Darat Antar Desa/Kelurahan Menurut Desa/Kelurahan di Kecamatan Salibabu, 2019/*Road Condition between Rural/Urban Village by Rural/Urban Village in Salibabu Subdistrict, 2019* 94
- 7.1.29 Keberadaan Kantor Pos/Pos Pembantu/Rumah Pos dan Perusahaan/Agen Jasa Ekspedisi Swasta Menurut Desa/Kelurahan di Kecamatan Salibabu, 2019/*The Existence of Pos Office/Subsidiary of Pos Office/Pos House and Company/Service Agent Expedition by Rural/Urban Village in Salibabu Subdistrict, 2019* 95

<https://talaudkab.bps.go.id>

DAFTAR GAMBAR/*LIST OF FIGURES*

halaman
page

- | | | |
|---|---|---|
| 1 | Luas Wilayah Menurut Desa/Kelurahan di Kecamatan Salibabu (km ²),
2019/ <i>Total Area by Rural Village/Urban Village In Salibabu Subdistrict
(km²),2019</i> | 3 |
|---|---|---|

<https://talaudkab.bps.go.id>

<https://talaudkab.bps.go.id>

PENJELASAN UMUM/EXPLANATORY NOTES

Tanda-tanda, satuan-satuan, dan lain-lainnya yang digunakan dalam publikasi ini adalah sebagai berikut:

Symbols, measurement units, and acronyms which are used in this publication, are as follows:

1. TANDA-TANDA/SYMBOLS

Data tidak tersedia/ <i>Data not available</i>	:	...
Tidak ada atau nol / <i>Null or zero</i>	:	—
Data dapat diabaikan/ <i>Data negligible</i>	:	0
Tanda decimal/ <i>Decimal point</i>	:	,
Data tidak dapat ditampilkan/ <i>Not applicable</i>	:	NA
Angka perkiraan/ <i>Estimated figures</i>	:	e
Angka sementara/ <i>Preliminary figures</i>	:	x
Angka sangat sementara/ <i>Very preliminary figures</i>	:	xx
Angka diperbaiki/ <i>Revised figures</i>	:	r

2. SATUAN/UNITS

barel/ <i>barrel</i>	:	158,99 liter/ <i>litres</i> = $1/6,2898 \text{ m}^3$
hektar (ha)/ <i>hectare (ha)</i>	:	10 000 m ²
kilometer (km)/ <i>kilometres (km)</i>	:	1 000 meter/ <i>meters</i> (m)
knot/ <i>knot</i>	:	1,8523 km/jam (km/hour)
kuintal/ <i>quintal</i>	:	100 kg
KWh	:	1 000 Watt <i>hour</i>
MWh	:	1 000 KWh
liter (untuk beras)/ <i>litre (for rice)</i>	:	0,80 kg
ons/ <i>ounce</i>	:	28,31 gram/ <i>grams</i>
ton	:	1 000 kg

Satuan lain: buah, dus, butir, helai/lembar, kaleng, batang, pulsa, ton kilometer (ton-km), jam, menit, persen (%).

Other units: unit, pack, pieces, sheet, tin, pulse, ton-kilometres(ton-km), hour, minute, percent (%).

Perbedaan angka di belakang koma disebabkan oleh pembulatan angka.

The difference in decimal numbers is caused by rounding.

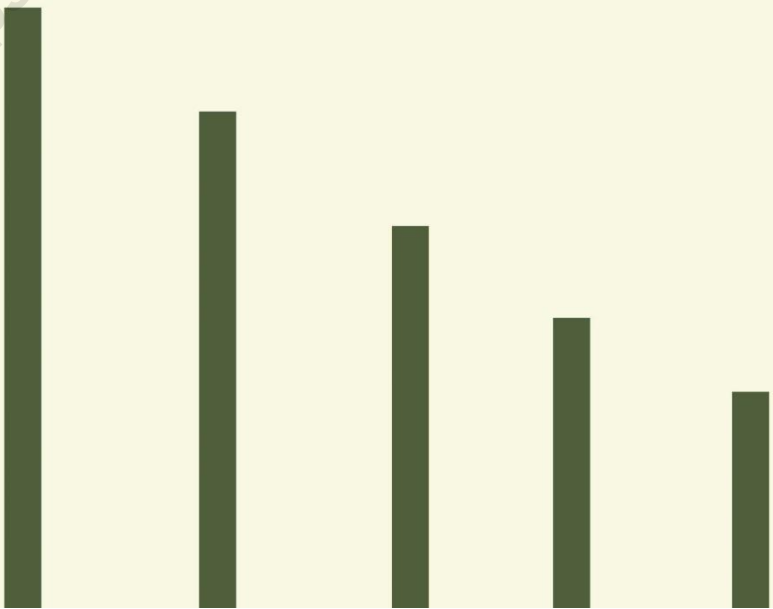


1

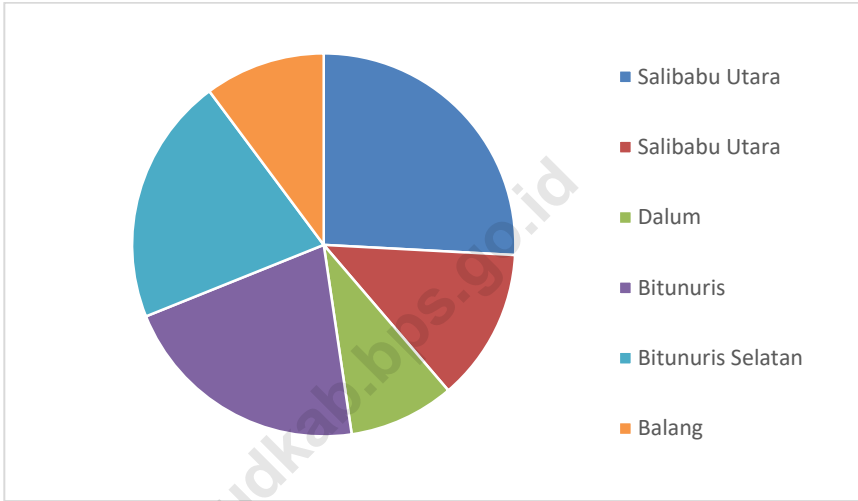
Keadaan Geografi

Geography Condition

<https://talaudkeppps.co.id>



Gambar 1 Luas Wilayah Menurut Desa/Kelurahan di Kecamatan Salibabu (km²), 2019
Picture **Total Area by Rural Village/Urban Village in Salibabu Subdistrict (km²), 2019**



1.1 KEADAAN GEOGRAFI/GEOGRAPHY CONDITION

Tabel 1.1.1 Luas Wilayah Menurut Desa/Kelurahan di Kecamatan Salibabu, 2019
Total Area by Rural Village/Urban Village in Salibabu Subdistrict, 2019

Desa/Kelurahan <i>Rural/urban villages</i>	Luas (km²) <i>Total Area (square.km)</i>	Persentase terhadap luas Kecamatan <i>Percentage to subdistrict's Area</i>
(1)	(2)	(3)
1. Salibabu Utara	7,24	25,85
2. Salibabu	3,61	12,89
3. Dalam	2,50	8,93
4. Bitunuris	5,95	21,25
5. Bitunuris Selatan	5,86	20,91
6. Balang	2,85	10,18
Kecamatan Salibabu	28,01	100

Sumber/Source: Kantor Kecamatan Salibabu

Tabel 1.1.2 Jarak Desa/Kelurahan ke Ibukota Kecamatan Salibabu, 2019
Table The Distance of rural village/urban village to the Capital of Salibabu Subdistrict, 2019

Desa/Kelurahan Rural/urban villages		Jarak ke ibukota kecamatan/ Distance to capital of subdistrict
(1)		(2)
1.	Salibabu Utara	0,6 km
2.	Salibabu	1 km
3.	Dalum	3 km
4.	Bitunuris	6 km
5.	Bitunuris Selatan	7 km
6.	Balang	19 km

Sumber/Source: Desa/Kelurahan Kecamatan Salibabu

Halaman ini sengaja dikosongkan

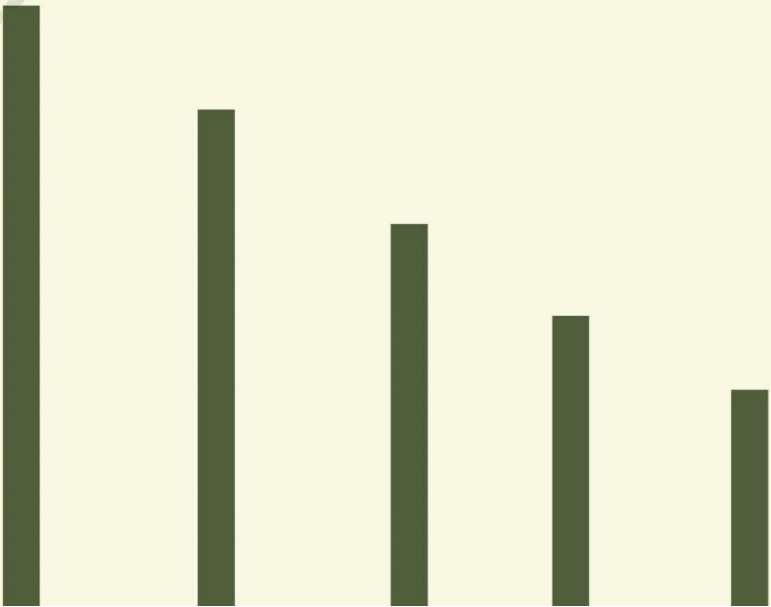
<https://talaudkab.bps.go.id>

2

Pemerintahan

Government

<https://talaudku.id>



2.1 WILAYAH ADMINISTRATIF/*ADMINISTRATIVE AREA*

Tabel 2.1.1 Jumlah SLS Menurut Desa/Kelurahan di Kecamatan Salibabu, 2019
Table *Number Of SLS by Rural Village/Urban Village in Salibabu Subdistrict, 2019*

Desa/Kelurahan <i>Rural/urban villages</i>	SLS
(1)	(2)
1. Salibabu Utara	3
2. Salibabu	3
3. Dalam	4
4. Bitunuris	4
5. Bitunuris Selatan	3
6. Balang	3
Jumlah / Total	20

Sumber/*Source* : Desa/Kelurahan Kecamatan Salibabu

2.2 SUMBER DAYA MANUSIA/*HUMAN RESOURCES*

Tabel 2.2.1 Komposisi personel kantor Camat di Kecamatan Salibabu, 2019
Table
Personel Compositon of Subdistrict Office in Salibabu Subdistrict, 2019

Nama/Name	Pangkat/Golongan Rank/Class	Jabatan/Position
(1)	(2)	(3)
1. Nelson A. Sarempaa, SE	Pembina Tkt.I/IVB	Camat
2. Aleni Bansaga, S.IP	Penata Tkt.I/IIID	Sekretaris
3. Herry E. Koagouw, S.Kom	Pembina/IVA	Kasubag Umum dan Kepegawaian
4. Abednedjo Dalending, SH	Penata Tkt.I/IIID	Kepala Seksi Pelayanan, Informasi dan Pengaduan
5. Denny Joroh, SE	Penata Tkt.I/IIID	Kepala Seksi Ketentraman dan Ketertiban Umum
6. Woiniri M Sulung, S.IK, M.Si	Penata Tkt.I/IIID	Kepala Seksi Pemberdayaan dan Perekonomian
7. Budi Prasetya, S.AP	Penata/IIIC	Kepala Seksi Pemerintahan dan Pembangunan
8. Farah Azizah, S.IKom	Penata/IIIC	asubag Perencanaan, Data dan Keuangan
9. Yohanis L. Bengkal	Pengatur Tkt.I/IID	Staf
10. Lukas J.W.Bee	Pengatur Tkt.I/IID	Staf
11. Ronald O. Tinihada	Pengatur Tkt.I/IID	Staf
12. Sudisman M. Arunde	Pengatur Tkt.I/IID	Staf
13. Sudirman Boham	Pengatur Tkt.I/IID	Staf
14. Jacob A. Salamate	Pengatur Tkt.I/IID	Staf
15. Alfrince A. Mandiri	Pengatur/IIC	Staf
16. Djetro R. I. Balansada	Pengatur/IIC	Staf
17. Rony F. Kawasa	Pengatur/IIC	Staf

Lanjutan Tabel/Continued Tabel 2.2.1

(Lanjutan / Continued)

Nama/Name	Pangkat/Golongan Rank/Class	Jabatan/Position
(1)	(2)	(3)
18. Ingrit Bengkal	Pengatur/IIC	Staf
19. Jei Jonathan Ansiga	Pengatur Muda Tkt.I/IIB	Staf
20. Ety Selni Mamentiwalo	Pengatur Muda Tkt.I/IIB	Staf

Sumber : Kantor Kecamatan

Source : *Subdistrict Office*

Tabel 2.2.2 Nama Kepala Desa/Lurah dan Sekretaris Desa/Lurah di Kecamatan Salibabu, 2019
Name of Rural/Urban villages chief and Rural/Urban Villages Secretary in Salibabu Subdistrict, 2019

Desa/Kelurahan Rural/Urban villages	Nama Kepala Desa/Lurah Name of Rural/Urban villages chief	Nama Sekretaris Desa/Lurah Name of Rural/Urban villages Secretary
(1)	(2)	(3)
1. Salibabu Utara	ANDRIWINKRIS B. BAWINTO	AMELIA T. MAMENTIWALO
2. Salibabu	MARKARYA SADARA	HAKTAMI LALUHAN
3. Dalam	JIDON R. AIBA	DJETRO R.I. BALANSADA
4. Bitunuris	AGUSTINUS M. MANGARO	GRIMALDY R. FERDINANDO
5. Bitunuris Selatan	HELI S. POROBATEN	JEI Y. ANSIGA
6. Balang	COSTANTIIN I. MISSAH	RONY F. KAWASA

Sumber : Desa/Kelurahan Kecamatan Salibabu

Source : Rural/Urban villages in Salibabu Subdistrict

Tabel 2.2.3 Jumlah Pegawai Negeri Sipil Menurut Dinas/Instansi Pemerintah dan Jenis Kelamin Di Kecamatan Salibabu, 2019
Number Of Civil Servants According to Agency Government and Gender In Salibabu Subdistrict, 2019

Dinas/Instansi Agency Government	Jenis Kelamin/Gender		Jumlah Total
	Laki-Laki Male	Perempuan Female	
(1)	(2)	(3)	(4)
1. Kantor Kecamatan	11	6	17
2. Puskesmas Salibabu	4	28	32
3. UPTD Pendidikan Kec.Salibabu	-	-	-
4. UPTD Pertanian Kec.Salibabu	1	2	3
5. Polsek Salibabu	1	-	1
6. PLKB Kec.Salibabu	-	1	1
Jumlah/Total	17	37	54

Sumber : Dinas/UPTD di Kecamatan Salibabu

Source : Agency/UPTD in Salibabu Subdistrict

Tabel 2.2.4 Jumlah Pegawai Negeri Sipil di Kantor Kecamatan Salibabu Menurut Pendidikan Tertinggi yang ditamatkan, 2019
Number of Civil Servants at the Salibabu Subdistrict Office According to the Education of the Supreme Being and Gender, 2019

Pendidikan Terakhir <i>Educational Attainment</i>	Jenis Kelamin/Gender		
	Laki-Laki <i>Male</i>	Perempuan <i>Female</i>	Jumlah <i>Total</i>
(1)	(2)	(3)	(4)
Sampai dengan SD <i>Up to Primary School</i>
SLTP/Sederajat <i>General/Vocational Junior High School</i>
SMA/Sederajat <i>General/Vocational Senior High School</i>
Diploma I,II <i>Diploma I,II</i>
Diploma III/Sarjana Muda <i>Diploma III/Bachelor</i>
Tingkat Sarjana/Doktor/Ph.d <i>University Graduates</i>
Jumlah/Total

Sumber : Kantor Kecamatan

Source : Subdistrict Office

Tabel 2.2.5 Jumlah Perangkat Desa/Kelurahan Menurut Jenis Kelamin di Kecamatan Salibabu, 2019
Name of Rural/Urban villages Officials by Gender in Salibabu Subdistrict, 2019

Desa/Kelurahan Rural/Urban villages	Laki-Laki Male	Perempuan Female	Jumlah Total
(1)	(2)	(3)	(4)
1. Salibabu Utara	9	2	11
2. Salibabu	11	1	12
3. Dalum	10	3	13
4. Bitunuris	8	4	12
5. Bitunuris Selatan	6	6	12
6. Balang	8	4	12
Jumlah/Total	52	20	72

Sumber/Source: Desa / Kelurahan Kecamatan Melongune

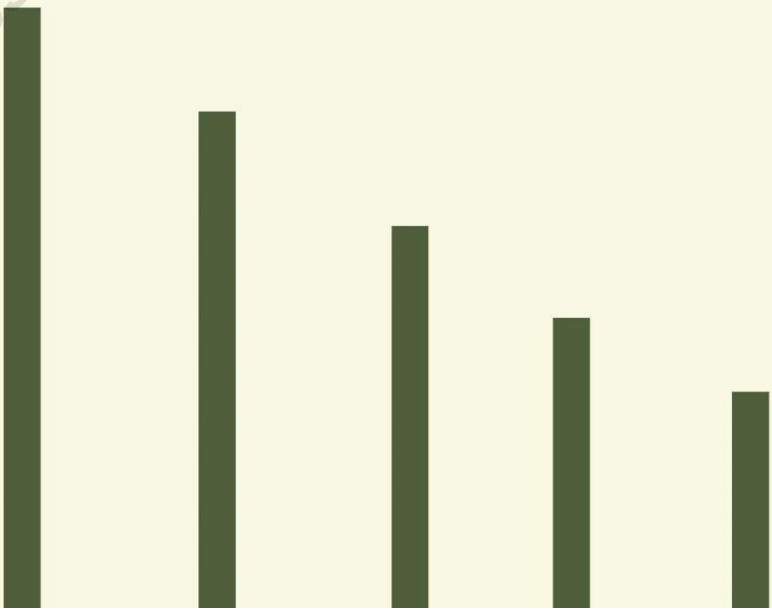
<https://talaudkab.bps.go.id>

3

Kependudukan dan Ketenagakerjaan

Population and Employment

<https://talentkampus.id>



<https://talaudkab.bps.go.id>

3.1 PENDUDUK/*POPULATION*

Tabel 3.1.1 Jumlah Penduduk Dan Rasio Jenis Kelamin Menurut Desa/Kelurahan di Kecamatan Salibabu, 2019
Population And Sex Ratio By Rural/Urban Village In Salibabu Subdistrict, 2019

Desa/Kelurahan <i>Rural/Urban Village</i>	Jenis Kelamin <i>Gender</i>			Rasio Jenis Kelamin <i>Sex Ratio</i>
	Laki-Laki <i>Male</i>	Perempuan <i>Female</i>	Jumlah <i>Total</i>	
(1)	(2)	(3)	(4)	(5)
1. Salibabu Utara	475	422	897	112,56
2. Salibabu	403	434	837	92,86
3. Dalam	742	693	1435	107,07
4. Bitunuris	881	801	1682	109,99
5. Bitunuris Selatan	508	477	985	106,50
6. Balang	307	271	578	113,28
Kecamatan Salibabu	3 316	3 098	6 414	107,04

Sumber : Desa/Kelurahan di Kecamatan Salibabu

Source : *Rural/Urban Villages in Salibabu Subdistrict*

Tabel 3.1.2 Jumlah Kepala Keluarga (KK) dan Penduduk Menurut Desa/Kelurahan di Kecamatan Salibabu, 2019
Number of family heads (KK) and Population by Rural/Urban village in Salibabu Subdistrict, 2019

Desa/Kelurahan Rural/Urban Village	Kepala Keluarga Heads of family	Penduduk Population
(1)	(2)	(3)
1. Salibabu Utara	284	1053
2. Salibabu	256	837
3. Dalam	407	1435
4. Bitunuris	394	1665
5. Bitunuris Selatan	309	985
6. Balang	159	578
Kecamatan Salibabu	1 809	6 553

Sumber : Desa/Kelurahan di Kecamatan Salibabu

Source : Rural/Urban Villages in Salibabu Subdistrict

Tabel 3.1.3 Jumlah Penduduk Menurut Kelompok Umur Dan Jenis Kelamin Di Kecamatan Salibabu, 2019
Population by Age Group and Gender in Salibabu Subdistrict, 2019

Kelompok Umur <i>Age Group</i>	Jenis Kelamin/ <i>Gender</i>		
	Laki-laki <i>Male</i>	Perempuan <i>Female</i>	Jumlah <i>Total</i>
(1)	(2)	(3)	(4)
0 – 04	214	178	392
5 – 09	230	206	436
10 – 14	263	269	532
15 – 19	275	255	530
20 – 24	300	270	570
25 – 29	241	220	461
30 – 34	249	244	493
35 – 39	254	229	483
40 – 44	276	273	549
45 – 49	260	240	500
50 – 54	212	183	395
55 – 59	193	182	375
60 – 64	174	169	343
65 – 69	70	88	158
70+	74	130	204
Jumlah / <i>Total</i>	3 285	3 136	6 421

Sumber : Desa/Kelurahan di Kecamatan Salibabu

Source : Rural/Urban Villages in Salibabu Subdistrict

Tabel 3.1.4 Jumlah Kelahiran, Kematian, Pindah Masuk dan Pindah Keluar Menurut Desa/Kelurahan di Kecamatan Salibabu, 2019
Table *Number of Births, Deaths, Moving In and Moving Out by Rural/Urban Village in Salibabu Subdistrict, 2019*

<i>Desa/Kelurahan Rural/Urban Village</i>	<i>Kelahiran/Birth</i>	<i>Kematian/ Death</i>	<i>Pindah Masuk/ Moving In</i>	<i>Pindah Keluar/ Moving Out</i>
(1)	(2)	(3)	(4)	(5)
1. Salibabu Utara	-	-	-	-
2. Salibabu	-	-	-	-
3. Dalam	-	1	-	-
4. Bitunuris	-	-	-	-
5. Bitunuris Selatan	-	-	-	-
6. Balang	1	2	-	-
Kecamatan Salibabu	1	3	-	-

Sumber : Desa/Kelurahan di Kecamatan Salibabu

Source : Rural/Urban Villages in Salibabu Subdistrict

3.2 KETENAGAKERJAAN/*EMPLOYMENT*

Tabel 3.2.1 Jumlah Penduduk Bekerja Menurut Desa/Kelurahan dan Jenis Mata Pencaharian di Kecamatan Salibabu, 2019
Table *Number of Working Population by Rural/Urban Village and Main Livelihood in Salibabu Subdistrict, 2019*

Desa/Kelurahan <i>Rural/Urban Village</i>	Petani <i>Farmer</i>	Pedagang <i>Trader</i>	PNS <i>Civil Servant</i>	Swasta <i>Private</i>	Lainnya <i>Others</i>
(1)	(2)	(3)	(4)	(5)	(5)
1. Salibabu Utara
2. Salibabu	168	...	45	64	19
3. Dalam	307	...	24
4. Bitunuris	254	...	20
5. Bitunuris Selatan	142	...	28	...	78
6. Balang	254	...	8	...	35
Kecamatan Salibabu	1 125	...	125	64	132

Sumber : Desa/Kelurahan di Kecamatan Salibabu

Source : *Rural/Urban Villages in Salibabu Subdistrict*

<https://talaudkab.bps.go.id>

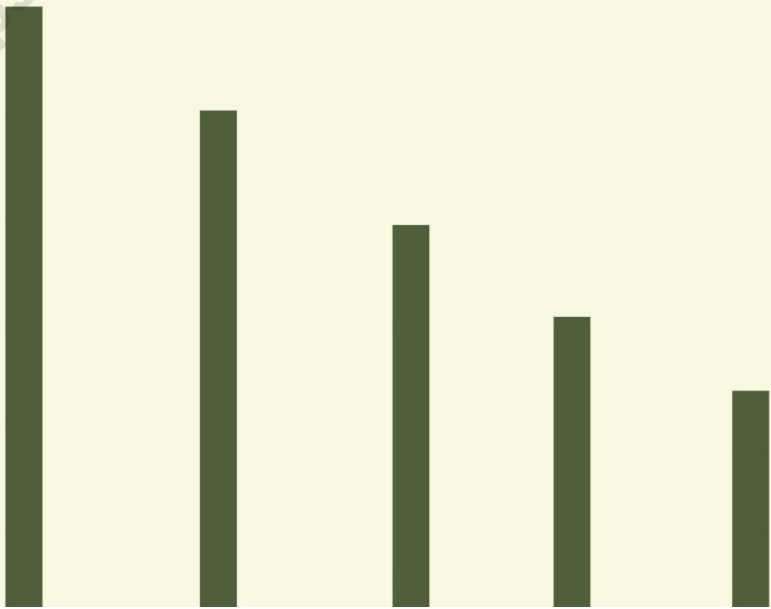


4

Sosial dan Kesejahteraan Rakyat

Social and Welfare

<https://ta.ajdkab.bps.go.id>



4.1 PENDIDIKAN/*EDUCATION*

Tabel 4.1.1 Jumlah Sekolah, Murid, Guru, Dan Rasio Murid-Guru Sekolah Dasar (SD) Menurut Desa/Kelurahan di Kecamatan Salibabu, 2019
Number Of Schools, Students, Teachers, And Student-Teacher Ratio Of Primary Schools By Rural/Urban Villages In Salibabu Subdistrict, 2019

<i>Desa/Kelurahan Rural/Urban Village</i>	<i>Sekolah Schools</i>	<i>Murid Students</i>	<i>Guru Teachers</i>	<i>Rasio Murid- Guru/<i>Stud- ent- Teacher Ratio</i></i>
(1)	(2)	(3)	(4)	(5)
1. Salibabu Utara	1	85	9	9,4
2. Salibabu	1	84	10	8,4
3. Dalam	1	129	8	16,1
4. Bitunuris	1	94	10	9,4
5. Bitunuris Selatan	1	107	9	11,9
6. Balang	1	65	8	8,1
Kecamatan Salibabu	6	564	54	10,4

Sumber/*Source* : UPTD Dinas Pendidikan Kecamatan Salibabu

Tabel 4.1.2 Jumlah Sekolah, Murid, Guru, Dan Rasio Murid-Guru Sekolah Menengah Pertama Menurut Desa/Kelurahan di Kecamatan Salibabu, 2019
Number Of Schools, Students, Teachers, And Student-Teacher Ratio Of Junior High Schools By Rural/Urban Villages In Salibabu Subdistrict, 2019

Desa/Kelurahan Rural/Urban Village	Sekolah Schools	Murid Students	Guru Teachers	Rasio Murid- Guru/Student- Teacher Ratio
(1)	(2)	(3)	(4)	(5)
1. Salibabu Utara	-	-	-	-
2. Salibabu	-	-	-	-
3. Dalam	1	142	14	10,1
4. Bitunuris	1	108	13	8,3
5. Bitunuris Selatan	-	-	-	-
6. Balang	-	-	-	-
Kecamatan Salibabu	2	250	27	9,2

Sumber/Source : UPTD Dinas Pendidikan Kecamatan Salibabu

Tabel 4.1.3 Jumlah Sekolah, Murid, Guru, Dan Rasio Murid-Guru Sekolah Menengah Atas Menurut Desa/Kelurahan di Kecamatan Salibabu, 2019
Number Of Schools, Students, Teachers, And Student-Teacher Ratio Of Senior High Schools By Rural/Urban Villages In Salibabu Subdistrict, 2019

Desa/Kelurahan <i>Rural/Urban Village</i>	Sekolah <i>Schools</i>	Murid <i>Students</i>	Guru <i>Teachers</i>	Rasio Murid- Guru/ <i>Student-Teacher Ratio</i>
(1)	(2)	(3)	(4)	(5)
1. Salibabu Utara	-	-	-	-
2. Salibabu	-	-	-	-
3. Dalam	-	-	-	-
4. Bitunuris	-	-	-	-
5. Bitunuris Selatan	1	116	28	4,1
6. Balang				
Kecamatan Salibabu	1	116	28	4,14

Sumber/Source : Sekolah SMA se-Kecamatan Salibabu

Tabel 4.1.4 Jumlah Sekolah, Murid, Guru, Dan Rasio Murid-Guru Sekolah Menengah Kejuruan Menurut Desa/Kelurahan di Kecamatan Salibabu, 2019
Number Of Schools, Students, Teachers, And School-Teacher Ratio Of Vocational High Schools By Rural/Urban Village In Salibabu Subdistrict, 2019

Desa/Kelurahan Rural/Urban Village	Sekolah Schools	Murid Students	Guru Teachers	Rasio Murid- Guru/Student- Teacher Ratio
(1)	(2)	(3)	(4)	(5)
1. Salibabu Utara	-	-	-	-
2. Salibabu	1	52	11	4,7
3. Dalam	-	-	-	-
4. Bitunuris	-	-	-	-
5. Bitunuris Selatan	-	-	-	-
6. Balang	-	-	-	-
Kecamatan Salibabu	1	52	11	4,7

Sumber/Source : Sekolah SMK se-Kecamatan Salibabu

4.2 KESEHATAN/HEALTH

Tabel 4.2.1 Jumlah Fasilitas Kesehatan Menurut Desa/Kelurahan di Kecamatan Salibabu, 2019
Number Of Health Facilities By Rural/Urban Village in Salibabu Subdistrict, 2019

<i>Desa/Kelurahan Rural/Urban Village</i>	<i>Rumah Sakit Hospital</i>	<i>Puskesmas Public Health Center</i>	<i>Puskesmas Pembantu Subsidiary of Public Health Center</i>	<i>Posyandu Maternal & Child Health Center</i>	<i>Apotek Pharmacy</i>
(1)	(2)	(3)	(4)	(5)	(6)
1. Salibabu Utara	-	1	-	1	-
2. Salibabu	-	-	-	1	-
3. Dalum	-	-	-	1	-
4. Bitunuris	-	-	1	1	-
5. Bitunuris Selatan	-	-	1	1	-
6. Balang	-	-	-	1	-
Kecamatan Salibabu	-	1	2	6	-

Sumber/Source : Puskesmas Kecamatan Salibabu

Tabel 4.2.2 Jumlah Tenaga Kesehatan Menurut Desa/Kelurahan di Kecamatan Salibabu, 2019
Table Number Of Health Personnel By Rural/Urban Village In Salibabu Subdistrict, 2019

Desa/Kelurahan <i>Rural/Urban Village</i>	Tenaga Kesehatan/Health Personnel				
	Dokter <i>Doctor</i>	Perawat <i>Nurse</i>	Bidan <i>Midwife</i>	Farmasi <i>Pharmaceutical</i>	Ahli Gizi <i>Nutritionist</i>
(1)	(2)	(3)	(4)	(5)	(6)
1. Salibabu Utara	1	17	6	2	2
2. Salibabu	-	-	-	-	-
3. Dalam	-	-	-	-	-
4. Bitunuris	-	-	-	-	-
5. Bitunuris Selatan	-	-	-	-	-
6. Balang	-	-	-	-	-
Kecamatan Salibabu	-	-	-	-	-

Sumber/Source : Puskesmas Kecamatan Salibabu

4.3 AGAMA DAN SOSIAL LAINNYA/*RELIGION AND OTHER SOCIAL AFFAIRS*

Tabel 4.3.1 Jumlah Penduduk Menurut Desa/Kelurahan dan Agama Yang Dianut Di Kecamatan Salibabu, 2019
Number of Population By Rural/Urban Village and Religion In Salibabu Subdistrict, 2019

Desa/Kelurahan Rural/Urban Village	Islam Islam	Protestan Christian	Katolik Catholic	Hindu Hindu	Budha Buddha	Lainnya Other
(1)	(2)	(3)	(4)	(5)	(6)	(7)
1. Salibabu Utara	-	-	1	-	-	-
2. Salibabu	2	835	-	-	-	-
3. Dalum	25	1 396	6	-	-	-
4. Bitunuris	26	1 556	100	-	-	-
5. Bitunuris Selatan	1	899	85	-	-	-
6. Balang	1	569	9	-	-	-
Kecamatan Salibabu	55	5 255	201	-	-	-

Sumber : Desa/Kelurahan di Kecamatan Salibabu

Source : *Rural/Urban Villages in Salibabu Subdistrict*

Tabel 4.3.2 Jumlah Tempat Peribadatan Menurut Desa/Kelurahan di Kecamatan Salibabu, 2019
Number Of Worship Facilities By Rural/Urban Village In Salibabu Subdistrict, 2019

Desa/Kelurahan Rural/Urban Village	Masjid Mosque	Mushola Mushola	Gereja Protestan Protestant Church	Gereja Katholik Catholic Church	Pura Temple	Vihara Vihara
(1)	(2)	(3)	(4)	(5)	(6)	(7)
1. Salibabu Utara
2. Salibabu
3. Dalam
4. Bitunuris
5. Bitunuris Selatan
6. Balang
Kecamatan Salibabu

Sumber : Desa/Kelurahan di Kecamatan Salibabu
 Source : Rural/Urban Villages in Salibabu Subdistrict

Tabel 4.3.3 Banyaknya Pasar, Toko, Warung/Kios dan Minimarket Menurut Desa/Kelurahan di Kecamatan Salibabu, 2019
Table *Number Of Markets, Stores, Stalls and Minimarkets By Rural/Urban Village In Salibabu Subdistrict, 2019*

Desa/Kelurahan Rural/Urban Village	Pasar Market	Toko Store	Warung/Kios Stall	Minimarket Minimarket
(1)	(2)	(3)	(4)	(7)
1. Salibabu Utara	-	-	...	-
2. Salibabu	-	-	...	-
3. Dalum	-	-	...	-
4. Bitunuris	-	-	...	-
5. Bitunuris Selatan	-	-	...	-
6. Balang	-	-	...	-
Kecamatan Salibabu	-	-	...	-

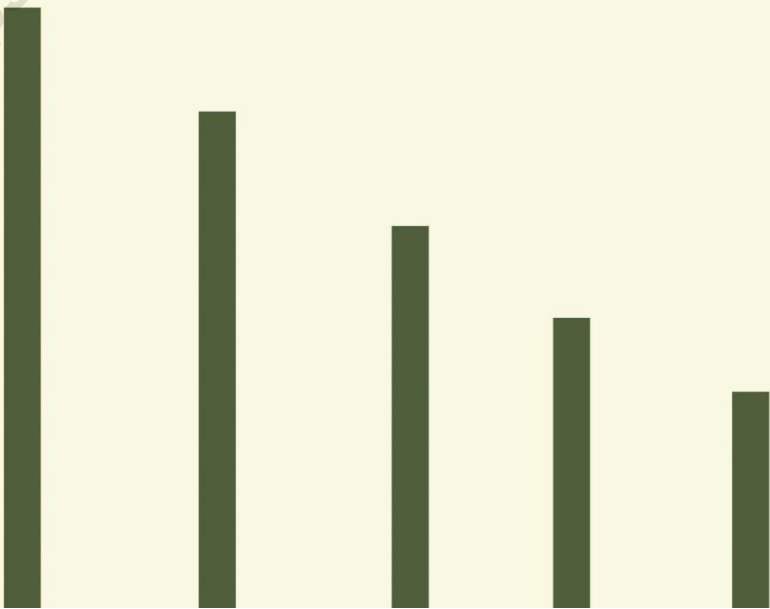
Sumber : Desa/Kelurahan di Kecamatan Salibabu
 Source : *Rural/Urban Villages in Salibabu Subdistrict*

<https://talaudkab.bps.go.id>

5

Pertanian, Peternakan, dan Perikanan

Agriculture, Livestock and Fishery



5.1 HORTIKULTURA/*HORTICULTURE*

Tabel 5.1.1 Luas Panen Tanaman Sayuran Menurut Desa/Kelurahan dan Jenis Tanaman di Kecamatan Salibabu (Hektar), 2019
Table 5.1.1 Harvested Area of Vegetables by Rural/Urban Village and Kind of Plant in Salibabu Subdistrict (Hectare), 2019

Desa/Kelurahan <i>Rural/Urban Village</i>	Bawang Merah <i>Shallot</i>	Cabai Rawit <i>Cayenne Pepper</i>	Cabai Besar <i>Big Chili</i>	Tomat <i>Tomato</i>	Bawang Daun <i>Spring Onion</i>
(1)	(2)	(3)	(4)	(5)	(6)
1. Salibabu Utara
2. Salibabu
3. Dalam
4. Bitunuris
5. Bitunuris Selatan
6. Balang
Jumlah

Sumber/*Source* : UPTD Pertanian Kecamatan Salibabu

(Lanjutan Tabel 5.1.1)

Desa/Kelurahan Rural/Urban Village	Kangkung Kangkung	Terong Eggplant	Kacang Panjang Long Beans	Ketimun Cucumber	Bayam Spinach
(1)	(7)	(8)	(9)	(10)	(11)
1. Salibabu Utara
2. Salibabu
3. Dalam
4. Bitunuris
5. Bitunuris Selatan
6. Balang
Jumlah

Sumber/Source : UPTD Pertanian Kecamatan Salibabu

Tabel 5.1.2 **Produksi Tanaman Sayuran Menurut Desa/Kelurahan dan Jenis Tanaman di Kecamatan Salibabu (ton), 2019**
Production of Vegetables by Rural/Urban Village and Kind of Plant in Salibabu Subdistrict (ton), 2019

Desa/Kelurahan <i>Rural/Urban Village</i>	Bawang Merah <i>Shallot</i>	Cabai Rawit <i>Cayenne Pepper</i>	Cabai Besar <i>Big Chili</i>	Tomat <i>Tomato</i>	Bawang Daun <i>Spring Onion</i>
(1)	(2)	(3)	(4)	(5)	(6)
1. Salibabu Utara
2. Salibabu
3. Dalum
4. Bitunuris
5. Bitunuris Selatan
6. Balang
Jumlah

Sumber/Source : UPTD Pertanian Kecamatan Salibabu

(Lanjutan Tabel 5.1.2)

Desa/Kelurahan Rural/Urban Village	Kangkung Kangkung	Terong Eggplant	Kacang Panjang Long Beans	Ketimun Cucumber	Bayam Spinach
(1)	(7)	(8)	(9)	(10)	(11)
1. Salibabu Utara
2. Salibabu
3. Dalam
4. Bitunuris
5. Bitunuris Selatan
6. Balang
Jumlah

Sumber/Source : UPTD Pertanian Kecamatan Salibabu

Tabel 5.1.3 Luas Panen Tanaman Biofarmaka Menurut Desa/Kelurahan dan Jenis Tanaman di Kecamatan Salibabu (m²), 2019
Table *Harvested Area of Medical Plants by Rural/Urban Village and Kind of Plant in Salibabu Subdistrict (m²), 2019*

Desa/Kelurahan <i>Rural/Urban Village</i>	Jahe <i>Ginger</i>	Kunyit <i>Turmeric</i>	Laos <i>Galanga</i>	Temulawak <i>Curcuma</i>
(1)	(2)	(3)	(4)	(5)
1. Salibabu Utara
2. Salibabu
3. Dalam
4. Bitunuris
5. Bitunuris Selatan
6. Balang
Jumlah

Sumber/Source : UPTD Pertanian Kecamatan Salibabu

Tabel 5.1.4 **Produksi Tanaman Biofarmaka Menurut Desa/Kelurahan dan Jenis Tanaman di Kecamatan Salibabu (kg), 2019**
Table **Production of Medical Plants by Rural/Urban Village and Kind of Plant in Salibabu Subdistrict (kg), 2019**

Desa/Kelurahan Rural/Urban Village	Jahe Ginger	Kunyit Turmeric	Laos Galanga	Temulawak Curcuma
(1)	(2)	(3)	(4)	(5)
1. Salibabu Utara
2. Salibabu
3. Dalam
4. Bitunuris
5. Bitunuris Selatan
6. Balang
Jumlah

Sumber/Source : UPTD Pertanian Kecamatan Salibabu

5.2 PERKEBUNAN/*ESTATE CROPS*

Tabel 5.2.1 Jumlah Pohon Tanaman Perkebunan Menurut Desa/Kelurahan dan Jenis Tanaman di Kecamatan Salibabu, 2019
Number of Tree Estate Crops by Rural/Urban Village and Kind of Crop In Salibabu Subdistrict, 2019

Desa/Kelurahan <i>Rural/Urban Village</i>	Kelapa <i>Coconut</i>	Cengkeh <i>Clove</i>	Pala <i>Nutmeg</i>
(1)	(2)	(3)	(5)
1. Salibabu Utara
2. Salibabu
3. Dalam
4. Bitunuris
5. Bitunuris Selatan
6. Balang
Jumlah

Sumber/*Source* : UPTD Pertanian Kecamatan Salibabu

Tabel 5.2.2 **Produksi Tanaman Perkebunan Menurut Desa/Kelurahan dan Jenis Tanaman di Kecamatan Salibabu (ton), 2019**
Table **Production of Estate Crops by Rural/Urban Village and Kind of Crop In Salibabu Subdistrict (ton), 2019**

Desa/Kelurahan Rural/Urban Village	Kelapa Coconut	Cengkeh Clove	Pala Nutmeg
(1)	(2)	(3)	(5)
1. Salibabu Utara
2. Salibabu
3. Dalam
4. Bitunuris
5. Bitunuris Selatan
6. Balang
Jumlah

Sumber/Source : UPTD Pertanian Kecamatan Salibabu

5.3 PETERNAKAN/LIVESTOCK

Tabel 5.3.1 Populasi Ternak Menurut Desa/Kelurahan dan Jenis Ternak Di Kecamatan Salibabu, 2019
Livestock Population by Rural/Urban Village and Kind of Livestock In Salibabu Subdistrict, 2019

Desa/Kelurahan Rural/Urban Village	Sapi Cow	Kambing Goat	Babi Pig	Anjing Dog
(1)	(2)	(3)	(4)	(5)
1. Salibabu Utara
2. Salibabu
3. Dalam
4. Bitunuris
5. Bitunuris Selatan
6. Balang
Jumlah

Sumber/Source : UPTD Pertanian Kecamatan Salibabu

Tabel 5.3.2 Populasi Unggas Menurut Desa/Kelurahan dan Jenis Ternak Di Kecamatan Salibabu, 2019
Poultry Population by Rural/Urban Village and Kind of Poultry In Salibabu Subdistrict, 2019

Desa/Kelurahan <i>Rural/Urban Village</i>	Itik Manila <i>Manila Duck</i>	Itik Jawa <i>Javanese Duck</i>	Ayam Pedaging <i>Broiler</i>	Ayam Petelur <i>Laying Chicken</i>	Ayam Kampung <i>Kampung Chicken</i>
(1)	(2)	(3)	(4)	(5)	(6)
1. Salibabu Utara
2. Salibabu
3. Dalam
4. Bitunuris
5. Bitunuris Selatan
6. Balang
Jumlah

Sumber/Source : UPTD Pertanian Kecamatan Salibabu

5.4 PERIKANAN/*FISHERY*

Tabel 5.4.1 Jumlah Rumah Tangga Perikanan Tangkap Menurut Desa/Kelurahan dan Subsektor di Kecamatan Salibabu, 2019
Number of Fish Capture Households by Rural/Urban Village and Subsector In Salibabu Subdistrict,2019

Desa/Kelurahan <i>Rural/Urban Village</i>	Perikanan Laut <i>Marine Fisheries</i>	Perairan Umum <i>Inland Water</i>	Jumlah <i>Total</i>
(1)	(3)	(5)	(7)
1. Salibabu Utara
2. Salibabu
3. Dalam
4. Bitunuris
5. Bitunuris Selatan
6. Balang
Kecamatan Salibabu

Sumber/*Source* : UPTD Pertanian Kecamatan Salibabu

Tabel 5.4.2 **Produksi Perikanan Tangkap Menurut Desa/Kelurahan dan Subsektor di Kecamatan Salibabu, 2019**
Production of Fish Capture by Rural/Urban Village and Subsector In Salibabu Subdistrict,2019

Desa/Kelurahan <i>Rural/Urban Village</i>	Perikanan Laut <i>Marine Fisheries</i>	Perairan Umum <i>Inland Water</i>	Jumlah <i>Total</i>
(1)	(3)	(5)	(7)
1. Salibabu Utara
2. Salibabu
3. Dalam
4. Bitunuris
5. Bitunuris Selatan
6. Balang
Kecamatan Salibabu

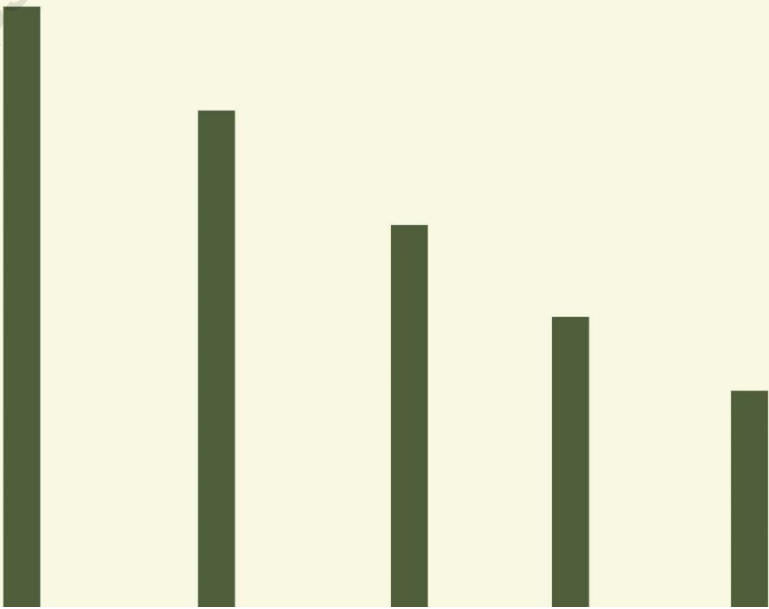
Sumber/Source : UPTD Pertanian Kecamatan Salibabu

6

Pariwisata

Tourism

<https://talaudkab.bps.go.id>



6.1 PARIWISATA/TOURISM

Tabel 6.1.1 Jumlah Restoran, Rumah Makan, Warung Makan dan Lainnya Menurut Desa/Kelurahan di Kecamatan Salibabu, 2019
Number of Restaurants, Food Stalls and Others by Rural/Urban Village in Salibabu Subdistrict, 2019

Desa/Kelurahan Rural/Urban Village	Restoran Restaurant	Rumah Makan Restaurant	Warung Makan Food Stalls	Lainnya Others
(1)	(2)	(3)	(4)	(5)
1. Salibabu Utara
2. Salibabu
3. Dalam
4. Bitunuris
5. Bitunuris Selatan
6. Balang
<i>Jumlah / Total</i>

Sumber/Source : Desa/Kelurahan di Kecamatan Salibabu

Tabel 6.1.2 Lokasi Objek Wisata di Kecamatan Salibabu, 2019**Table Location of Tourism Objects in Kepulauan Talaud Regency, 2019**

Desa/Kelurahan Rural/Urban Village	Obyek / Object
(1)	(2)
1. Salibabu Utara	-
2. Salibabu	-
3. Dalam	-
4. Bitunuris	-
5. Bitunuris Selatan	-
6. Balang	-

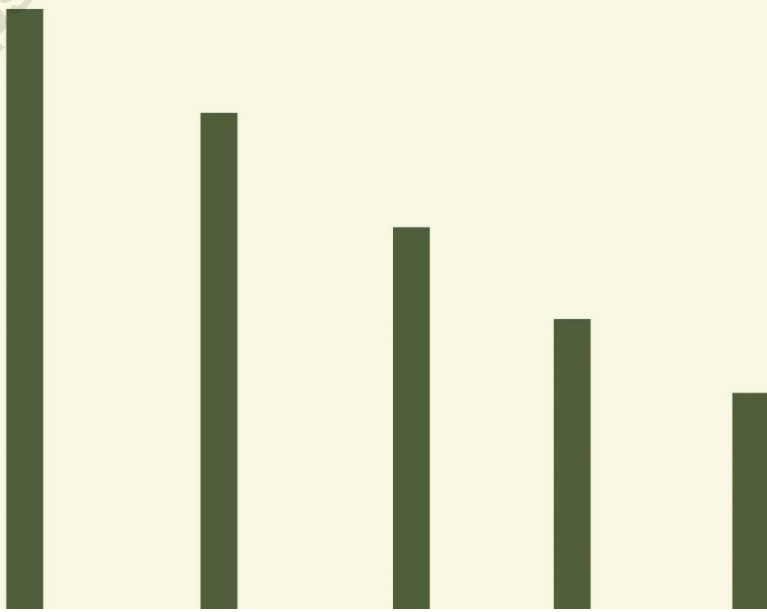
Sumber/Source : Desa/Kelurahan di Kecamatan Salibabu

7

Potensi Desa

Village Potential

<https://talaudkab.go.id>



7.1 POTENSI DESA/VILLAGE POTENTIAL

Tabel 7.1.1 Banyaknya Keluarga Menurut Desa/Kelurahan dan Jenis Pengguna Listrik di Kecamatan Salibabu, 2019
Number of Families by Rural/Urban Village and Type of Electricity User in Salibabu Subdistrict, 2019

Desa/Kelurahan <i>Rural/Urban Village</i>	Pengguna Listrik/ <i>Electricity User</i>			Bukan Pengguna Listrik
	PLN	Non-PLN	Jumlah	
(1)	(2)	(3)	(4)	(5)
1. Salibabu Utara	218	0	218	0
2. Salibabu	229	0	229	1
3. Dalum	407	0	407	0
4. Bitunuris	394	0	394	0
5. Bitunuris Selatan	279	0	279	1
6. Balang	182	0	182	2
Kecamatan Salibabu	1 709	-	1 709	4

Sumber/Source : BPS, Pendataan Potensi Desa 2019/*BPS-Statistics Indonesia, Village Potential Data Collecting 2019*

Tabel 7.1.2 Banyaknya Desa/Kelurahan Menurut Keberadaan Penerangan Jalan Utama Desa/Kelurahan di Kecamatan Salibabu, 2014, 2018 dan 2019
Number of Rural/Urban Village by The Existence of Main Street Lighting Rural/Urban Village in Salibabu Subdistrict, 2014, 2018 and 2019

Penerangan Jalan Utama	2014	2018	2019
(1)	(2)	(3)	(4)
Sumber Penerangan Jalan Utama			
Listrik Pemerintah	1	-	1
Listrik Non-Pemerintah	-	-	-
Non Listrik	-	-	-

Sumber/Source : BPS, Pendataan Potensi Desa 2014, 2018, dan 2019/BPS-Statistics Indonesia, Village Potential Data Collecting 2014, 2018, and 2019

Tabel 7.1.3 Banyaknya Desa/Kelurahan Menurut Jenis Bahan Bakar untuk Memasak yang Digunakan oleh Sebagian Besar Keluarga di Kecamatan Salibabu, 2014, 2018 dan 2019
Number of Rural/Urban Village by Type of Cooking Fuel Used by Most Families in Salibabu Subdistrict, 2014, 2018 and 2019

Jenis Bahan Bakar	2014	2018	2019
(1)	(2)	(3)	(4)
Gas Kota	-	-	-
LPG 3 Kg	-	-	-
LPG lebih dari 3 Kg	-	-	-
Minyak Tanah	3	-	5
Kayu Bakar	2	6	1
Lainnya	1 (ARANG)	-	-

Sumber/Source : BPS, Pendataan Potensi Desa 2014, 2018, dan 2019/BPS-Statistics Indonesia, Village Potential Data Collecting 2014, 2018, and 2019

Tabel 7.1.4 Banyaknya Desa/Kelurahan Menurut Sumber Air Minum Sebagian Besar Keluarga di Kecamatan Salibabu, 2014, 2018 dan 2019

Number of Rural/Urban Village by Source of Drinking Water for Most Families in Salibabu Subdistrict, 2014, 2018 and 2019

Sumber Air Minum	2014	2018	2019
(1)	(2)	(3)	(4)
Air Kemasan Bermerk	-	-	-
Air Isi Ulang	-	3	2
Ledeng Dengan Meteran	-	-	-
Ledeng Tanpa Meteran	-	-	1
Sumur Bor atau Pompa	-	-	-
Sumur	5	3	3
Mata Air	1	-	-
Sungai/Danau/Kolam/Waduk/Situ/ Embung/Bendungan	-	-	-
Air Hujan	-	-	-
Lainnya	-	-	-

Sumber/Source : BPS, Pendataan Potensi Desa 2014, 2018, dan 2019/BPS-Statistics Indonesia, Village Potential Data Collecting 2014, 2018, and 2019

Tabel 7.1.5 Banyaknya Desa/Kelurahan Menurut Penggunaan Fasilitas Tempat Buang Air Besar Sebagian Besar Keluarga di Kecamatan Salibabu, 2014, 2018 dan 2019
Number of Rural/Urban Village by Use of Toilet Facilities for Most Families in Salibabu Subdistrict, 2014, 2018 and 2019

Fasilitas Tempat Buang Air Besar	2014	2018	2019
(1)	(2)	(3)	(4)
Jamban	6	6	6
Sendiri	6	6	6
Bersama	-	-	-
Umum	-	-	-
Bukan Jamban	-	-	-

Sumber/Source : BPS, Pendataan Potensi Desa 2014, 2018, dan 2019/BPS-Statistics Indonesia, Village Potential Data Collecting 2014, 2018, and 2019

Tabel 7.1.6 Banyaknya Sekolah Dasar (SD) Menurut Desa/Kelurahan di Kecamatan Salibabu, 2019
Number of Elementary School by Rural/Urban Village in Salibabu Subdistrict, 2019

Desa/Kelurahan	Negeri	Swasta	Jumlah
(1)	(2)	(3)	(4)
1. Salibabu Utara	1	-	1
2. Salibabu	-	1	1
3. Dalam	1	-	1
4. Bitunuris	1	-	1
5. Bitunuris Selatan	-	1	1
6. Balang	1	-	1
Kecamatan Salibabu	4	2	6

Sumber/Source : BPS, Pendataan Potensi Desa 2019/BPS-Statistics Indonesia, Village Potential Data Collecting 2019

Tabel 7.1.7 Banyaknya Madrasah Ibtidaiyah (MI) Menurut Desa/Kelurahan di Kecamatan Salibabu, 2019
Table *Number of Madrasah Ibtidaiyah (MI) by Rural/Urban Village in Salibabu Subdistrict, 2019*

Desa/Kelurahan	Negeri	Swasta	Jumlah
(1)	(2)	(3)	(4)
1. Salibabu Utara	-	-	-
2. Salibabu	-	-	-
3. Dalam	-	-	-
4. Bitunuris	-	-	-
5. Bitunuris Selatan	-	-	-
6. Balang	-	-	-
Kecamatan Salibabu	-	-	-

Sumber/Source : BPS, Pendataan Potensi Desa 2019/BPS-Statistics Indonesia, Village Potential Data Collecting 2019

Tabel 7.1.8 Banyaknya Sekolah Menengah Pertama (SMP) Menurut Desa/Kelurahan di Kecamatan Salibabu, 2019
Table Number of Junior High School by Rural/Urban Village in Salibabu Subdistrict, 2019

Desa/Kelurahan	Negeri	Swasta	Jumlah
(1)	(2)	(3)	(4)
1. Salibabu Utara	-	-	-
2. Salibabu	-	-	-
3. Dalam	1	-	1
4. Bitunuris	1	-	1
5. Bitunuris Selatan	-	-	-
6. Balang	-	-	-
Kecamatan Salibabu	2	-	2

Sumber/Source : BPS, Pendataan Potensi Desa 2019/BPS-Statistics Indonesia, Village Potential Data Collecting 2019

Tabel 7.1.9 Banyaknya Madrasah Tsanawiyah (MTs) Menurut Desa/Kelurahan di Kecamatan Salibabu, 2019
Table *Number of Madrasah Tsanawiyah (MTs) by Rural/Urban Village in Salibabu Subdistrict, 2019*

Desa/Kelurahan	Negeri	Swasta	Jumlah
(1)	(2)	(3)	(4)
1. Salibabu Utara	-	-	-
2. Salibabu	-	-	-
3. Dalum	-	-	-
4. Bitunuris	-	-	-
5. Bitunuris Selatan	-	-	-
6. Balang	-	-	-
Kecamatan Salibabu	-	-	-

Sumber/Source : BPS, Pendataan Potensi Desa 2019/BPS-Statistics Indonesia, Village Potential Data Collecting 2019

Tabel 7.1.10 Banyaknya Sekolah Menengah Atas (SMA) Menurut Desa/Kelurahan di Kecamatan Salibabu, 2019
Number of Senior High School by Rural/Urban Village in Salibabu Subdistrict, 2019

Desa/Kelurahan	Negeri	Swasta	Jumlah
(1)	(2)	(3)	(4)
1. Salibabu Utara	-	-	-
2. Salibabu	-	-	-
3. Dalam	-	-	-
4. Bitunuris	-	-	-
5. Bitunuris Selatan	1	-	1
6. Balang	-	-	-
Kecamatan Salibabu	1	-	1

Sumber/Source : BPS, Pendataan Potensi Desa 2019/BPS-Statistics Indonesia, Village Potential Data Collecting 2019

Tabel 7.1.11 Banyaknya Madrasah Aliyah (MA) Menurut Desa/Kelurahan di Kecamatan Salibabu, 2019
Table Number of Madrasah Aliyah (MA) by Rural/Urban Village in Salibabu Subdistrict, 2019

Desa/Kelurahan	Negeri	Swasta	Jumlah
(1)	(2)	(3)	(4)
1. Salibabu Utara	-	-	-
2. Salibabu	-	-	-
3. Dalum	-	-	-
4. Bitunuris	-	-	-
5. Bitunuris Selatan	-	-	-
6. Balang	-	-	-
Kecamatan Salibabu	-	-	-

Sumber/Source : BPS, Pendataan Potensi Desa 2019/BPS-Statistics Indonesia, Village Potential Data Collecting 2019

Tabel 7.1.12 Banyaknya Sekolah Menengah Kejuruan (SMK) Menurut Desa/Kelurahan di Kecamatan Salibabu, 2019
Table Number of Vocational High School by Rural/Urban Village in Salibabu Subdistrict, 2019

Desa/Kelurahan	Negeri	Swasta	Jumlah
(1)	(2)	(3)	(4)
1. Salibabu Utara	-	-	-
2. Salibabu	-	1	1
3. Dalam	-	-	-
4. Bitunuris	-	-	-
5. Bitunuris Selatan	-	-	-
6. Balang	-	-	-
Kecamatan Salibabu	-	1	1

Sumber/Source : BPS, Pendataan Potensi Desa 2019/BPS-Statistics Indonesia, Village Potential Data Collecting 2019

Tabel 7.1.13 Banyaknya Akademi/Perguruan Tinggi Menurut Desa/Kelurahan di Kecamatan Salibabu, 2019
Table Number of Academy/College by Rural/Urban Village in Salibabu Subdistrict, 2019

Desa/Kelurahan	Negeri	Swasta	Jumlah
(1)	(2)	(3)	(4)
1. Salibabu Utara	-	-	-
2. Salibabu	-	-	-
3. Dalam	-	-	-
4. Bitunuris	-	-	-
5. Bitunuris Selatan	-	-	-
6. Balang	-	-	-
Kecamatan Salibabu	-	-	-

Sumber/Source : BPS, Pendataan Potensi Desa 2019/BPS-Statistics Indonesia, Village Potential Data Collecting 2019

Tabel 7.1.14 Kemudahan Untuk Mencapai Sarana Pendidikan Terdekat Bagi Desa/Kelurahan yang Tidak Ada Sarana Pendidikan Menurut Desa/Kelurahan dan Jenjang Pendidikan di Kecamatan Salibabu, 2019
Ease to Reach the Nearest Educational Facilities for Rural/Urban Village Where There is No Educational Facilities by Rural/Urban Village and Educational Level in Salibabu Subdistrict, 2019

Desa/Kelurahan Rural/Urban Village	SD	MI	SMP	MTs
(1)	(2)	(3)	(4)	(5)
1. Salibabu Utara	-	Sulit	Mudah	Sulit
2. Salibabu	-	Mudah	Mudah	Sulit
3. Dalam	-	Mudah	-	Sulit
4. Bitunuris	-	Mudah	-	Sangat Sulit
5. Bitunuris Selatan	-	Sulit	Mudah	Sangat Sulit
6. Balang	-	Sulit	Mudah	Sulit

Sumber/Source : BPS, Pendataan Potensi Desa 2019/BPS-Statistics Indonesia, Village Potential Data Collecting 2019

Lanjutan Tabel 7.14

Desa/Kelurahan Rural/Urban Village	SMA	MA	SMK	Akademi / Perguruan Tinggi
(1)	(2)	(3)	(4)	(5)
1. Salibabu Utara	Mudah	Sulit	Mudah	Sulit
2. Salibabu	Mudah	Sulit	-	Sulit
3. Dalam	Sangat Mudah	Sulit	Mudah	Sulit
4. Bitunuris	Mudah	Sulit	Mudah	Sulit
5. Bitunuris Selatan	-	Sangat Sulit	Mudah	Sulit
6. Balang	Mudah	Sulit	Sulit	Sulit

Sumber/Source : BPS, Pendataan Potensi Desa 2019/BPS-Statistics Indonesia, Village Potential Data Collecting 2019

Tabel 7.1.15 Banyaknya Sarana Kesehatan Menurut Desa/Kelurahan dan Jenis Sarana Kesehatan di Kecamatan Salibabu, 2019
Number of Health Facilities by Rural/Urban Village and Kind of Health Facilities in Salibabu Subdistrict, 2019

Desa/Kelurahan Rural/Urban Village	Rumah Sakit	Rumah Sakit Bersalin	Poliklinik / Balai Pengobatan
(1)	(2)	(3)	(4)
1. Salibabu Utara	-	-	-
2. Salibabu	-	-	-
3. Dalam	-	-	-
4. Bitunuris	-	-	-
5. Bitunuris Selatan	-	-	-
6. Balang	-	-	-
Kecamatan Salibabu	-	-	-

Sumber/Source : BPS, Pendataan Potensi Desa 2019/BPS-Statistics Indonesia, Village Potential Data Collecting 2019

Lanjutan Tabel 7.1.15

Desa/Kelurahan <i>Rural/Urban Village</i>	Puskesmas		Apotek
	Rawat Inap	Tanpa Rawat Inap	
(1)	(5)	(6)	(7)
1. Salibabu Utara	1	-	-
2. Salibabu	-	-	-
3. Dalam	-	-	-
4. Bitunuris	-	-	-
5. Bitunuris Selatan	-	-	-
6. Balang	-	-	-
Kecamatan Salibabu	1	-	-

Sumber/Source : BPS, Pendataan Potensi Desa 2019/BPS-Statistics Indonesia, Village Potential Data Collecting 2019

Tabel 7.1.16 Kemudahan Mencapai Sarana Kesehatan Terdekat Bagi Desa/Kelurahan yang Tidak ada Sarana Kesehatan Menurut Desa/Kelurahan dan Jenis Sarana Kesehatan di Kecamatan Salibabu, 2019
Ease to Reach the Nearest Health Facilities for Rural/Urban Village Where There is No by Rural/Urban Village and Kind of Health Facilities in Salibabu Subdistrict, 2019

Desa/Kelurahan Rural/Urban Village	Rumah Sakit	Rumah Sakit Bersalin	Poliklinik / Balai Pengobatan
(1)	(2)	(3)	(4)
1. Salibabu Utara	Sulit	Sangat Sulit	Sangat Sulit
2. Salibabu	Mudah	Sangat Sulit	Sangat Sulit
3. Dalam	Sulit	Sangat Sulit	Sangat Sulit
4. Bitunuris	Sulit	Sangat Sulit	Sangat Sulit
5. Bitunuris Selatan	Sulit	Sangat Sulit	Sangat Sulit
6. Balang	Sulit	Sangat Sulit	Sangat Sulit

Sumber/Source : BPS, Pendataan Potensi Desa 2019/BPS-Statistics Indonesia, Village Potential Data Collecting 2019

Lanjutan Tabel 7.1.16

Desa/Kelurahan <i>Rural/Urban Village</i>	Puskesmas		Apotek
	Rawat Inap	Tanpa Rawat Inap	
(1)	(5)	(6)	(7)
1. Salibabu Utara	-	Sangat Sulit	Mudah
2. Salibabu	Mudah	Sangat Sulit	Mudah
3. Dalam	Mudah	Sangat Sulit	Mudah
4. Bitunuris	Mudah	Sangat Sulit	Mudah
5. Bitunuris Selatan	Mudah	Sangat Sulit	Mudah
6. Balang	Mudah	Sangat Sulit	Mudah

Sumber/Source : BPS, Pendataan Potensi Desa 2019/BPS-Statistics Indonesia, Village Potential Data Collecting 2019

Tabel 7.1.17 Banyaknya Warga Penderita Gizi Buruk Menurut Desa/Kelurahan di Kecamatan Salibabu, 2017 dan 2018
Number of People Sufferers of Malnutrition by Rural/Urban Village in Salibabu Subdistrict, 2017 and 2018

Desa/Kelurahan	2017	2018
(1)	(2)	(3)
1. Salibabu Utara	-	-
2. Salibabu	-	-
3. Dalam	-	-
4. Bitunuris	-	-
5. Bitunuris Selatan	-	-
6. Balang	-	-
Kecamatan Salibabu	-	-

Sumber/Source : BPS, Pendataan Potensi Desa 2018 dan 2019/BPS-Statistics Indonesia, Village Potential Data Collecting 2018 and 2019

Tabel 7.1.18 Banyaknya Kejadian Bencana Alam Menurut Desa/Kelurahan dan Jenis Bencana Alam di Kecamatan Salibabu, 2018
Number of Natural Disaster by Rural/Urban Village and Kind of Natural Disaster in Salibabu Subdistrict, 2018

Desa/Kelurahan Rural/Urban Village	Gempa Bumi	Tsunami	Gunung Meletus	Tanah Longsor
(1)	(2)	(3)	(4)	(5)
1. Salibabu Utara	5	-	-	-
2. Salibabu	3	-	-	-
3. Dalam	3	-	-	-
4. Bitunuris	-	-	-	-
5. Bitunuris Selatan	5	-	-	-
6. Balang	2	-	-	-
Kecamatan Salibabu	18	-	-	-

Sumber/Source : BPS, Pendataan Potensi Desa 2019/BPS-Statistics Indonesia, Village Potential Data Collecting 2019

Lanjutan 7.1.18

Desa/Kelurahan Rural/Urban Village	Banjir	Banjir Bandang	Kekeringan
(1)	(6)	(7)	(8)
1. Salibabu Utara	-	-	-
2. Salibabu	-	-	-
3. Dalam	-	-	-
4. Bitunuris	-	-	-
5. Bitunuris Selatan	-	-	-
6. Balang	-	-	-
Kecamatan Salibabu	-	-	-

Sumber/Source : BPS, Pendataan Potensi Desa 2019/BPS-Statistics Indonesia, Village Potential Data Collecting 2019

Lanjutan 7.1.18

Desa/Kelurahan Rural/Urban Village	Kebakaran Hutan dan Lahan	Angin Puyuh/Puting Beliung/Topan	Gelombang Pasang Laut
(1)	(9)	(10)	(11)
1. Salibabu Utara	-	-	-
2. Salibabu	-	-	-
3. Dalum	-	-	-
4. Bitunuris	-	-	-
5. Bitunuris Selatan	-	-	-
6. Balang	-	-	-
Kecamatan Salibabu	-	-	-

Sumber/Source : BPS, Pendataan Potensi Desa 2019/BPS-Statistics Indonesia, Village Potential Data Collecting 2019

Tabel 7.1.19 Banyaknya Korban Jiwa Akibat Bencana Alam Menurut Desa/Kelurahan dan Jenis Bencana Alam di Kecamatan Salibabu, 2018
Number of Fatalities Due to Natural Disaster by Rural/Urban Village and Kind of Natural Disaster in Salibabu Subdistrict, 2018

Desa/Kelurahan Rural/Urban Village	Gempa Bumi	Tsunami	Gunung Meletus	Tanah Longsor
(1)	(2)	(3)	(4)	(5)
1. Salibabu Utara	-	-	-	-
2. Salibabu	-	-	-	-
3. Dalam	-	-	-	-
4. Bitunuris	-	-	-	-
5. Bitunuris Selatan	-	-	-	-
6. Balang	-	-	-	-
Kecamatan Salibabu	-	-	-	-

Sumber/Source : BPS, Pendataan Potensi Desa 2019/BPS-Statistics Indonesia, Village Potential Data Collecting 2019

Lanjutan 7.1.19

Desa/Kelurahan Rural/Urban Village	Banjir	Banjir Bandang	Kekeringan
(1)	(6)	(7)	(8)
1. Salibabu Utara	-	-	-
2. Salibabu	-	-	-
3. Dalum	-	-	-
4. Bitunuris	-	-	-
5. Bitunuris Selatan	-	-	-
6. Balang	-	-	-
Kecamatan Salibabu	-	-	-

Sumber/Source : BPS, Pendataan Potensi Desa 2019/BPS-Statistics Indonesia, Village Potential Data Collecting 2019

Lanjutan 7.1.19

Desa/Kelurahan Rural/Urban Village	Kebakaran Hutan dan Lahan	Angin Puyuh/Puting Beliung/Topan	Gelombang Pasang Laut
(1)	(9)	(10)	(11)
1. Salibabu Utara	-	-	-
2. Salibabu	-	-	-
3. Dalam	-	-	-
4. Bitunuris	-	-	-
5. Bitunuris Selatan	-	-	-
6. Balang	-	-	-
Kecamatan Salibabu	-	-	-

Sumber/Source : BPS, Pendataan Potensi Desa 2019/BPS-Statistics Indonesia, Village Potential Data Collecting 2019

Tabel 7.1.20 Keberadaan Fasilitas/Upaya Antisipasi/Mitigasi Bencana Alam Menurut Desa/Kelurahan di Kecamatan Salibabu, 2019
The Existence of Facilities/Efforts of Anticipate/Mitigate Natural Disaster by Rural/Urban Village in Salibabu Subdistrict, 2019

Desa/Kelurahan Rural/Urban Village	Sistem Peringatan Dini Bencana Alam	Sistem Peringatan Dini Khusus Tsunami	Perlengkapan Keselamatan
(1)	(2)	(3)	(4)
1. Salibabu Utara	Tidak ada	Tidak ada	Tidak ada
2. Salibabu	Tidak ada	Tidak ada	Tidak ada
3. Dalam	Tidak ada	Tidak ada	Tidak ada
4. Bitunuris	Tidak ada	Tidak ada	Tidak ada
5. Bitunuris Selatan	Tidak ada	Tidak ada	Tidak ada
6. Balang	Tidak ada	Tidak ada	Tidak ada

Sumber/Source : BPS, Pendataan Potensi Desa 2019/BPS-Statistics Indonesia, Village Potential Data Collecting 2019

Lanjutan 7.1.20

Desa/Kelurahan	Rambu-ramu dan Jalur Evakuasi Bencana	Pembuatan, Perawatan, atau Normalisasi : Sungai, Kanal, Tanggul, Parit, Drainase, Waduk, Pantai, dll
(1)	(5)	(6)
1. Salibabu Utara	Ada	Tidak ada
2. Salibabu	Tidak ada	Tidak ada
3. Dalam	Tidak ada	Ada
4. Bitunuris	Tidak ada	Tidak ada
5. Bitunuris Selatan	Tidak ada	Tidak ada
6. Balang	Tidak ada	Ada

Sumber/Source : BPS, Pendataan Potensi Desa 2019/BPS-Statistics Indonesia, Village Potential Data Collecting 2019

Tabel 7.1.21 Banyaknya Sarana dan Prasarana Ekonomi Menurut Desa/Kelurahan di Kecamatan Salibabu, 2019
Table Number of Economic Facilities and Infrastructure by Rural/Urban Village in Salibabu Subdistrict, 2019

Desa/Kelurahan Rural/Urban Village	Kelompok Pertokoan	Pasar dengan Bangunan Permanen	Pasar dengan Bangunan Semi Permanen	Pasar Tanpa Bangunan
(1)	(2)	(3)	(4)	(5)
1. Salibabu Utara	-	-	-	-
2. Salibabu	-	-	-	-
3. Dalum	-	-	-	-
4. Bitunuris	-	-	-	-
5. Bitunuris Selatan	-	-	-	-
6. Balang	-	-	-	-
Kecamatan Salibabu	-	-	-	-

Sumber/Source : BPS, Pendataan Potensi Desa 2019/BPS-Statistics Indonesia, Village Potential Data Collecting 2019

Lanjutan 7.1.21

Desa/Kelurahan Rural/Urban Village	Minimarket/Swalayan¹	Toko/Warung Kelontong	Restoran/Rumah Makan
(1)	(6)	(7)	(8)
1. Salibabu Utara	-	13	-
2. Salibabu	-	25	-
3. Dalam	-	30	-
4. Bitunuris	-	26	-
5. Bitunuris Selatan	-	20	-
6. Balang	-	17	-
Kecamatan Salibabu	-	131	-

Catatan : ¹yang memiliki luas <400 m²

Sumber/Source : BPS, Pendataan Potensi Desa 2019/BPS-Statistics Indonesia, Village Potential Data Collecting 2019

Lanjutan 7.1.21

Desa/Kelurahan Rural/Urban Village	Warung/Kedai Makan	Hotel	Hostel/Motel/Losmen/ Wisma
(1)	(9)	(10)	(11)
1. Salibabu Utara	2	-	-
2. Salibabu	3	-	-
3. Dalum	4	-	-
4. Bitunuris	4	-	-
5. Bitunuris Selatan	-	-	-
6. Balang	5	-	-
Kecamatan Salibabu	18	-	-

Sumber/Source : BPS, Pendataan Potensi Desa 2019/BPS-Statistics Indonesia, Village Potential Data Collecting 2019

Tabel 7.1.22 Banyaknya Sarana Lembaga Keuangan yang Beroperasi Menurut Desa/Kelurahan di Kecamatan Salibabu, 2019
Table Number of Financial Facilities that Operate by Rural/Urban Village in Salibabu Subdistrict, 2019

Desa/Kelurahan Rural/Urban Village	Bank Umum Pemerintah	Bank Umum Swasta	Bank Perkreditan Rakyat
(1)	(2)	(3)	(4)
1. Salibabu Utara	-	-	-
2. Salibabu	-	-	-
3. Dalam	-	-	-
4. Bitunuris	-	-	-
5. Bitunuris Selatan	-	-	-
6. Balang	-	-	-
Kecamatan Salibabu	-	-	-

Sumber/Source : BPS, Pendataan Potensi Desa 2019/BPS-Statistics Indonesia, Village Potential Data Collecting 2019

Tabel 7.1.23 Banyaknya Koperasi yang Masih Aktif Menurut Desa/Kelurahan di Kecamatan Salibabu, 2019
Table **Number of Cooperative are Still Active by Rural/Urban Village in Salibabu Subdistrict, 2019**

Desa/Kelurahan <i>Rural/Urban Village</i>	Koperasi Unit Desa (KUD)	Koperasi Industri Kecil dan Kerajinan Rakyat (Kopinkra)	Koperasi Simpan Pinjam (Kospin)	Koperasi Lainnya
(1)	(2)	(3)	(4)	(5)
1. Salibabu Utara	-	-	-	-
2. Salibabu	-	-	-	-
3. Dalam	-	-	-	1
4. Bitunuris	-	-	-	1
5. Bitunuris Selatan	-	-	-	1
6. Balang	-	-	-	-
Kecamatan Salibabu	-	-	-	3

Sumber/Source : BPS, Pendataan Potensi Desa 2019/BPS-Statistics Indonesia, Village Potential Data Collecting 2019

Tabel 7.1.24 Banyaknya Embung Desa Menurut Desa/Kelurahan di Kecamatan Salibabu, 2018 dan 2019
Number of Village Reservoirs by Rural/Urban Village in Salibabu Subdistrict, 2018 and 2019

Desa/Kelurahan	2018	2019
(1)	(2)	(3)
1. Salibabu Utara	-	-
2. Salibabu	-	-
3. Dalam	-	-
4. Bitunuris	-	1
5. Bitunuris Selatan	-	-
6. Balang	-	-
Kecamatan Salibabu	-	1

Sumber/Source : BPS, Pendataan Potensi Desa 2018 dan 2019/BPS-Statistics Indonesia, Village Potential Data Collecting 2018 and 2019

Tabel 7.1.25 Jumlah Menara dan Operator Layanan Komunikasi Telepon Seluler Serta Kondisi Sinyal Telepon Seluler Menurut Desa/Kelurahan di Kecamatan Salibabu, 2019
Number of Tower and Cellular Telephone Communication Service Operator and The Condition of Cell Phone Signal by Rural/Urban Village in Salibabu Subdistrict, 2019

Desa/Kelurahan <i>Rural/Urban Village</i>	Jumlah Menara Telepon Seluler (BTS)	Jumlah Operator Layanan Komunikasi Telepon Seluler Yang Menjangkau di Desa/Kelurahan	Kondisi Sinyal Telepon Seluler di Sebagian Besar Wilayah Desa/Kelurahan
(1)	(2)	(3)	(4)
1. Salibabu Utara	-	1	Lemah
2. Salibabu	-	-	Lemah
3. Dalam	-	-	Lemah
4. Bitunuris	-	1	Lemah
5. Bitunuris Selatan	-	1	Lemah
6. Balang	-	-	Lemah
Kecamatan Salibabu	-	3	-

Sumber/Source : BPS, Pendataan Potensi Desa 2019/BPS-Statistics Indonesia, Village Potential Data Collecting 2019

Tabel 7.1.26 Banyaknya Desa/Kelurahan yang Memiliki Kelompok Kegiatan Olahraga Menurut Jenis Olahraga dan Ketersediaan Fasilitas/Lapangan Olahraga di Kecamatan Salibabu, 2019
Number of Rural/Urban Village Have Sport Activity Group by Kind of Sport and existence Facilities/Field in Salibabu Subdistrict, 2019

Desa/Kelurahan <i>Rural/Urban Village</i>	Kondisi Fasilitas/Lapangan Olahraga			Tidak ada Fasilitas / Lapangan Olahraga
	Baik	Rusak Sedang	Rusak Parah	
(1)	(2)	(3)	(4)	(5)
Sepak Bola	4	-	-	2
Bola Voli	1	-	-	5
Bulu Tangkis	-	-	-	6
Bola Basket	-	-	-	6
Tenis Lapangan	-	-	-	6
Tenis Meja	2	1	-	3
Futsal	-	-	-	6
Renang	-	-	-	6
Bela diri (pencak silat, karate, dll)	-	-	-	6
Billyard	1	-	-	5
Pusat Kebugaran (senam, fitness, aerobic, dll)	-	-	-	6
Lainnya	-	-	-	6

Sumber/Source : BPS, Pendataan Potensi Desa 2019/BPS-Statistics Indonesia, Village Potential Data Collecting 2019

Tabel 7.1.27 Sarana Transportasi Antar Desa/Kelurahan Menurut Desa/Kelurahan di Kecamatan Salibabu, 2019
Table Transportation Facilities between Rural/Urban Village by Rural/Urban Village in Salibabu Subdistrict, 2019

Desa/Kelurahan	Jenis Transportasi	Keberadaan Angkutan Umum
(1)	(2)	(3)
1. Salibabu Utara	Darat	Ada, tanpa trayek tetap
2. Salibabu	Darat	Ada, tanpa trayek tetap
3. Dalam	Darat	Ada, tanpa trayek tetap
4. Bitunuris	Darat	Ada, tanpa trayek tetap
5. Bitunuris Selatan	Darat	Ada, tanpa trayek tetap
6. Balang	Darat	Ada, tanpa trayek tetap

Sumber/Source : BPS, Pendataan Potensi Desa 2019/BPS-Statistics Indonesia, Village Potential Data Collecting 2019

**Tabel 7.1.28 Kondisi Jalan Darat Antar Desa/Kelurahan Menurut
 Desa/Kelurahan di Kecamatan Salibabu, 2019
 Road Condition between Rural/Urban Village by
 Rural/Urban Village in Salibabu Subdistrict, 2019**

Desa/Kelurahan	Jenis Permukaan Jalan	Dapat Dilalui Kendaraan Roda 4 atau Lebih
(1)	(2)	(3)
1. Salibabu Utara	Aspal/beton	Sepanjang tahun
2. Salibabu	Aspal/beton	Sepanjang tahun
3. Dalam	Aspal/beton	Sepanjang tahun
4. Bitunuris	Aspal/beton	Sepanjang tahun
5. Bitunuris Selatan	Aspal/beton	Sepanjang tahun
6. Balang	Aspal/beton	Sepanjang tahun

Sumber/Source : BPS, Pendataan Potensi Desa 2019/BPS-Statistics Indonesia, Village Potential Data Collecting 2019

Tabel 7.1.29 Keberadaan Kantor Pos/Pos Pembantu/Rumah Pos dan Perusahaan/Agen Jasa Ekspedisi Swasta Menurut Desa/Kelurahan di Kecamatan Salibabu, 2019
The Existence of Pos Office/Subsidiary of Pos Office/Pos House and Company/Service Agent Expedition by Rural/Urban Village in Salibabu Subdistrict, 2019

Desa/Kelurahan	Kantor Pos/Pos Pembantu/Rumah Pos	Perusahaan/Agen Jasa Ekspedisi Swasta
(1)	(2)	(3)
1. Salibabu Utara	Tidak ada	Tidak ada
2. Salibabu	Tidak ada	Tidak ada
3. Dalum	Tidak ada	Tidak ada
4. Bitunuris	Tidak ada	Tidak ada
5. Bitunuris Selatan	Tidak ada	Tidak ada
6. Balang	Tidak ada	Tidak ada

Sumber/Source : BPS, Pendataan Potensi Desa 2019/BPS-Statistics Indonesia, Village Potential Data Collecting 2019

<https://talaudkab.bps.go.id>

DATA

MENCERDASKAN BANGSA
Enlighten The Nation



BADAN PUSAT STATISTIK
KABUPATEN KEPULAUAN TALAUD
Statistic of Kepulauan Talaud Regency

Kompleks Perkantoran Pemerintah Daerah Kabupaten Kepulauan Talaud,
Kecamatan Melonguane, Kelurahan Melonguane, 95885
Homepage: <http://talaudkab.bps.go.id> E-mail: bps7104@bps.go.id

ISSN 2548-2513

