

Katalog/Catalog : 1102001.3524.070

Kecamatan SUGIO DALAM ANGKA

2021



**BADAN PUSAT STATISTIK
KABUPATEN LAMONGAN**

**Kecamatan
SUGIO
DALAM ANGKA**

2021



KECAMATAN SUGIO DALAM ANGKA 2021

ISSN : 2798-9690

No. Publikasi : 35240.2115

Katalog : 1102001.3524070

Ukuran Buku : 14,8 cm x 21 cm

Jumlah Halaman : xviii + 200 halaman

Naskah:

Badan Pusat Statistik Kabupaten Lamongan

Gambar Sampul oleh :

Badan Pusat Statistik Kabupaten Lamongan

Ilustrasi Sampul :

Petani Padi Sawah

Sumber Gambar :

<http://jelajah-nesia.blogspot.com>

Diterbitkan oleh :

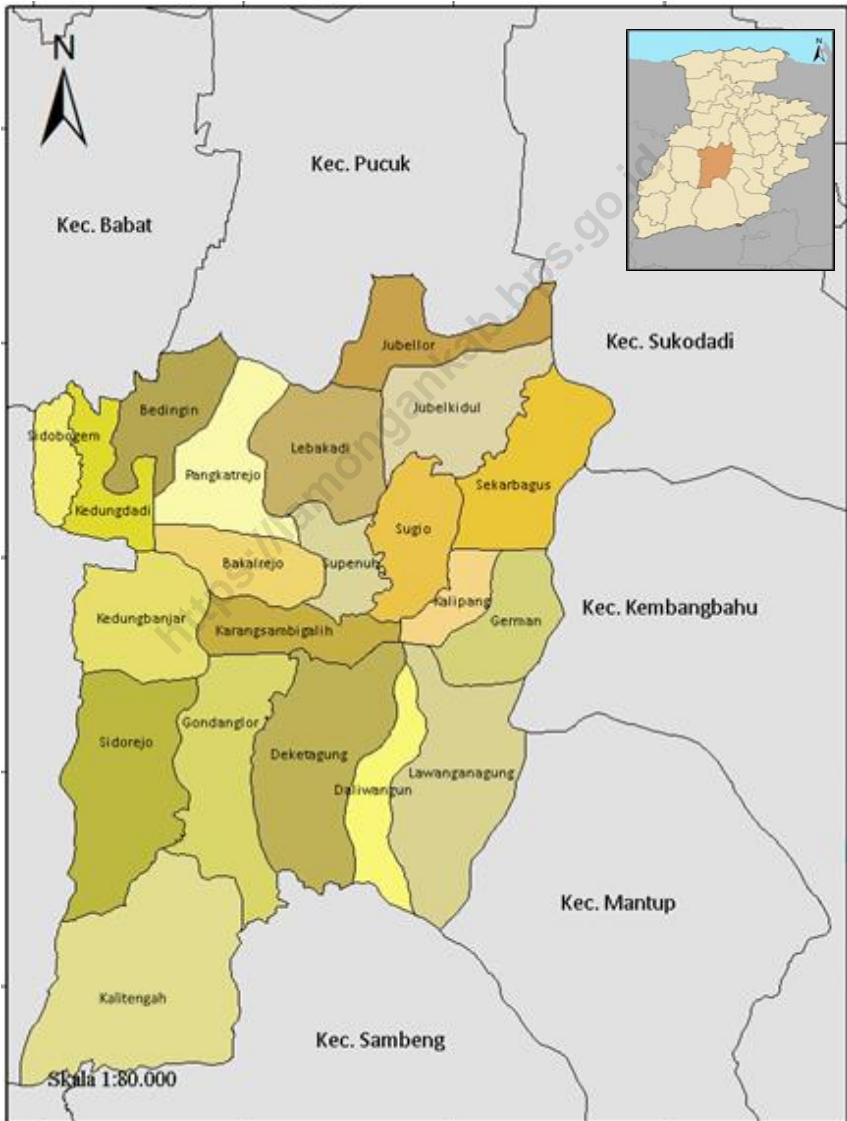
© BPS Kabupaten Lamongan

Dicetak oleh :

CV. Azka Putra Pratama Surabaya

Dilarang mengumumkan, mendistribusikan, mengomunikasikan, dan/atau mengandakan sebagian atau seluruh isi buku ini untuk tujuan komersial tanpa izin tertulis dari Badan Pusat Statistik

Peta Administrasi Kecamatan Sugio



KEPALA BPS KABUPATEN LAMONGAN





KATA SAMBUTAN

Kecamatan Sugio Dalam Angka 2021 merupakan publikasi tahunan yang diterbitkan oleh BPS Kabupaten Lamongan. Disadari bahwa publikasi ini belum sepenuhnya memenuhi harapan pihak pemakai data khususnya para perencana, namun diharapkan dapat membantu melengkapi penyusunan rencana pembangunan di Kabupaten Lamongan Khususnya Kecamatan Sugio.

Publikasi ini dapat terwujud berkat kerja sama dan bantuan dari berbagai pihak baik instansi pemerintah maupun swasta. Kepada semua pihak yang telah memberikan bantuan disampaikan penghargaan dan terima kasih yang sebesar-besarnya.

Walaupun publikasi ini telah disiapkan sebaik-baiknya, namun disadari masih ada kekurangan dan kesalahan yang terjadi. Untuk perbaikan publikasi ini, tanggapan dan saran yang bersifat konstruktif dari para pemakai sangat diharapkan.

Lamongan , Agustus 2021
Kepala Badan Pusat Statistik
Kabupaten Lamongan


Agus Puji Raharjo, S.Si, M.MA.

DAFTAR ISI

	Halaman
Peta Wilayah Admisnistrasi Sugio.....	v
Kata Pengantar Kepala BPS Kab.Lamongan.....	vii
Daftar Isi.. ..	ix
Daftar Gambar.....	x
Daftar Tabel.....	xi
Penjelasan Umum.....	xvii
Geografi dan Iklim.....	1
Pemerintahan.....	15
Kependudukan dan Ketenagakerjaan.....	33
Sosial.....	59
Pertanian.....	127
Industri dan Energi.....	145
Perdagangan.....	153
Transportasi dan Komunikasi.....	165
Ekonomi.....	185

DAFTAR GAMBAR

Nomor Gambar	Uraian	Halaman
(1)	(2)	(3)
1.	Persentase Luas Wilayah Desa.....	5
2.	Perbandingan Jumlah Hari Hujan.....	6
3.	Perangkat Desa Menurut Pendidikan	18
4.	Jumlah Dusun, RW dan RT.....	19
5.	Piramida Penduduk Sugio	37
6.	Perbandingan Kelompok Umur Penduduk	38
7.	Fasilitas Sekolah Negeri dan Swasta.....	63
8.	PUS dan Peserta KB Aktif.....	64
9.	Peserta KB Menurut Kontrasepsi.....	65
10.	Pendidikan Penduduk.....	66
11.	Pekerjaan Penduduk.....	67
12.	Luas Lahan Sawah Menurut Jenis Pengairan	131
13.	Produksi Tanaman Pangan	132
14.	Jumlah Usaha Industri	148
15.	Sarana Perdagangan	156
16.	Panjang Jalan Poros.....	168
17.	Perkembangan Nilai Pajak PBB.....	188
18.	Perkembangan Nilai Dana Desa dan ADD.....	189

DAFTAR TABEL

Nomor Tabel	Uraian	Halaman
(1)	(2)	(3)
1. LETAK GEOGRAFIS DAN IKLIM		
	Ulasan	3
1.1.1.	Luas Wilayah Desa/Kelurahan.....	7
1.1.2.	Posisi Koordinat dan DPL Desa/Kelurahan.....	8
1.1.3.	Topografi Desa/Kelurahan.....	9
1.1.4.	Jarak ke Ibukota Kecamatan dan Kabupaten.....	10
1.1.5.	Jarak Antar Kantor Desa/Kelurahan (Km)	11
1.2.1.	Hari Hujan dan Curah Hujan	12
1.2.2.	Perkembangan Hari Hujan	13
1.2.3.	Perkembangan Curah Hujan	14
2. PEMERINTAHAN		
	Ulasan	17
2.1.1	Nama Camat Lamongan Periode Tahun 1986-2020..	20
2.1.2	Kepala Desa/Lurah dan Sekretaris Desa/Kelurahan	21
2.1.3	Desa/Kelurahan Menurut Status Hukum.....	22
2.1.4	Desa/Kelurahan Menurut Kategori LPM	23
2.1.5	Jumlah Dusun, Lingkungan dan Tempat Kantor.....	24
2.1.6	Jumlah RW, RT Tiap Dusun.....	25
2.1.7	Nama Dusun, Jumlah RW dan RT	26
2.1.8	Perangkat Desa menurut Jabatan, Pendidikan.....	30
2.1.9	Jumlah Anggota Badan Perwakilan Desa (BPD).....	32

Nomor Tabel	Uraian	Halaman
(1)	(2)	(3)
3. PENDUDUK DAN TENAGA KERJA		
	Ulasan	35
3.1.1	Jumlah Penduduk menurut Jenis Kelamin.....	39
3.1.2	Jumlah Penduduk yang Lahir menurut Jenis Kelami	40
3.1.3	Jumlah Penduduk yang Mati menurut Jenis Kelami	41
3.1.4	Jumlah Penduduk yang Datang menurut Jenis Kela	42
3.1.5	Jumlah Penduduk yang Pindah menurut Jenis Kela	43
3.1.6	Kepadatan Penduduk.....	44
3.1.7	Kewarganegaraan Penduduk.....	45
3.1.8	Perkembangan Penduduk	46
3.1.9	Pertumbuhan Penduduk	47
3.1.10	Persentase Persebaran Penduduk.....	48
3.1.11	Perkembangan Kepadatan Penduduk	49
3.1.12	Penduduk Menurut Kelompok Umur Penduduk	50
3.1.13	Penduduk laki- Laki Menurut Kelompok Umur.....	53
3.1.14	Penduduk Perempuan Menurut Kelompok Umur....	56
4. SOSIAL		
	Ulasan	61
4.1.1	Jumlah Fasilitas Pendidikan Negeri	68
4.1.2	Jumlah Fasilitas Pendidikan Swasta	69
4.1.3	Jumlah Lembaga, Murid dan Guru PAUD Swasta	70
4.1.4	Jumlah Sekolah, Murid dan Guru TK Swasta	72
4.1.5	Jumlah Sekolah, Murid dan Guru RA Swasta	74
4.1.6	Jumlah Sekolah, Murid dan Guru SD Negeri	76
4.1.7	Jumlah Sekolah dan Murid SD Swasta	78
4.1.8	Jumlah Sekolah, Murid dan Guru MI Swasta.....	80

Nomor Tabel	Uraian	Halaman
(1)	(2)	(3)
4.1.9.	Jumlah Sekolah, Murid dan Guru SMP Negeri.....	82
4.1.10.	Jumlah Sekolah, Murid dan Guru SMP Swasta.....	84
4.1.11.	Jumlah Sekolah, Murid dan Guru MTs Swasta.....	86
4.1.12.	Jumlah Sekolah, Murid dan Guru SMA Swasta.....	88
4.1.13.	Jumlah Sekolah, Murid dan Guru MA Swasta.....	90
4.1.14.	Jumlah Sekolah, Murid dan Guru SMK Swasta.....	92
4.1.15.	Jumlah Lembaga Perguruan Tinggi dan aksesnya....	94
4.2.1.	Jumlah Fasilitas Olahraga	95
4.2.2.	Jumlah Fasilitas Kesehatan	97
4.2.3.	Jumlah Tenaga Kesehatan.....	103
4.2.4.	Peserta KB Baru	104
4.2.5.	Peserta KB Aktif	105
4.2.6.	Presentase Peserta KB Aktif	106
4.3.1.	Penduduk Menurut Agama.....	107
4.3.2.	Tempat Peribadatan	108
4.3.3.	Jumlah Nikah, Talak, Cerai dan Rujuk	109
4.3.4.	Jumlah Pernikahan Menurut Wali.....	110
4.3.5.	Pernikahan Menurut Tempatnya	111
4.3.6.	Keluarga Pengguna Listrik.....	112
4.3.7.	Keluarga Pengguna ahan Bakar Memasak.....	113
4.3.8.	Penggunaan Fasilitas Buang Air Besar.....	114
4.3.9.	Sumber Air Minum Keluarga.....	115
4.3.10.	Keberadaan Pub/Diskotik.....	116

Nomor Tabel	Uraian	Halaman
(1)	(2)	(3)
4.4.1.	Jumlah Kejadian Gempa Bumi.....	117
4.4.2.	Jumlah Kejadian Tsunami.....	118
4.4.3.	Jumlah Kejadian Angin Puting Beliung.....	119
4.4.4.	Jumlah Kejadian Gunung Meletus	120
4.4.5.	Sistem Peringatan Dini Bencana Alam	121
4.5.1.	Pendidikan Penduduk.....	122
4.6.1.	Pekerjaan Penduduk.....	124
5. PERTANIAN		
	Ulasan	129
5.1.1.	Luas Wilayah menurut Jenis Penggunaan Tanah (Ha).....	133
5.1.2.	Luas Lahan Sawah menurut Jenis Pengairan (Ha).....	134
5.1.3.	Luas Panen, Produksi dan Produktifitas Padi	135
5.1.4.	Luas Panen, Produksi dan Produktifitas Jagung.....	136
5.1.5.	Luas Panen, Produksi dan Produktifitas Kedelai	137
5.1.6.	Luas Panen, Produksi dan Produktifitas Kacang Hijau	138
5.1.7.	Luas Panen, Produksi dan Produktifitas Kacang Tanah	139
5.1.8.	Luas Panen, Produksi dan Produktifitas Ubi Kayu ..	140
5.2.1.	Kelompok Tani Menurut Kelas	141
5.2.2.	Jumlah Embung, Poktan, Anggota Poktan, dan luas	142
5.2.3.	Jumlah Alat Pertanian dan Kios Pupuk.....	143
6. INDUSTRI		
	Ulasan	147
6.1.1.	Jumlah Industri menurut Kategori Industri.....	149
6.1.2.	Jumlah Industri Kecil dan Kerajinan menurut Jenis.....	150

Nomor Tabel	Uraian	Halaman
(1)	(2)	(3)
7. PERDAGANGAN		
	Ulasan	155
7.1.1	Sarana Perdagangan Menurut Jenisnya	157
7.1.2	Jumlah Usaha Jasa Perseorangan	159
7.1.3	Jumlah Pasar dan Kemudahan Aksesnya.....	160
7.1.4	Usaha Hotel, Penginapan dan Kemudahan aksesny	161
7.1.5	Usaha Jasa Perseorangan Lainnya	162
7.1.6	Keberadaan Sarana Penunjang Ekonomi	163
8. TRANSPORTASI DAN KOMUNIKASI		
	Ulasan	167
8. 1.1	Jarak antara Kantor Desa ke Fasilitas Umum.....	169
8. 1.2	Ruas Jalan Poros Desa.....	170
8. 1.3	Jenis Permukaan Jalan Antar Desa.....	171
8. 1.4	Jalan Darat Dapat dilalui Kendaraan.....	172
8. 1.5	Angkutan Umum Yang Melewati Desa.....	173
8. 1.6	Keberadaan Angkutan Umum	174
8. 1.7	Operasional Angkutan Umum	175
8. 1.8	Sarana Transportasi Yang Umum di ke Kantor Camat	176
8. 1.9	Sarana Transportasi Yang Umum di ke Kantor Bupa	177
8. 2.1	Keberadaan Sarana Komunikasi.....	178
8. 2.2	Keberadaan Sinyal Telepon Seluler	179
8. 2.3	Keberadaan Sinyal Internet Telepon Seluler	180
8. 2.4	Keberadaan Kantor Pos.....	181
8. 2.5	Keberadaan Agen Jasa Ekspedisi.....	182
8. 2.6	Jangkauan Program/Siaran TV/Radio.....	183
8. 2.7	Jumlah Tempat Wisata Komersial	184

Nomor Tabel	Uraian	Halaman
(1)	(2)	(3)
9. EKONOMI		
	Ulasan	187
9.1.1	Penerimaan ADD dan Dana Desa	190
9.1.2	Perkembangan Penerimaan Dana Desa (DD)	191
9.1.3	Perkembangan Penerimaan ADD	192
9.1.4	Ketetapan Pajak PBB	193
9.1.5	Realisasi Pemasukan PBB	194
9.1.6	Perkembangan Jumlah Nominal PBB	195
9.1.7	Persentase Kenaikan Nilai Pajak PBB.....	196
9.1.8	Perkembangan Jumlah Obyek Pajak PBB.....	197
9.1.9	Pajak Terhutang, Luas Lahan dan Bangunan.....	198
9.1.10	Jumlah Bank Menurut Jenisnya.....	199
9.1.11	Jumlah Koperasi Menurut Jenisnya.....	200

PENJELASAN UMUM

Tanda-tanda, satuan-satuan, dan lain-lainnya yang digunakan dalam publikasi ini adalah sebagai berikut:

1. TANDA-TANDA

Data tidak tersedia	: ...
Tidak ada atau nol	: -
Data dapat diabaikan	: 0
Tanda decimal	: ,
Data tidak dapat ditampilkan	: NA
Angka Perkiraan	: e
Angka sementara	: x
Angka sangat sementara	: xx
Angka diperbaiki	: r

2. SATUAN/UNITS

Barel	: 158,99 liter = $1/6,2898 \text{ m}^3$
Hektar (ha)	: 10 000 m^2
kilometer (km)	: 1 000 meter (<i>m</i>)
Knot	: 1,8523 km/jam
Kuintal	: 100 kg
Kwh	: 1 000 Watt <i>hour</i>
MWh	: 1 000 KWh
Liter (untuk beras)	: 0,80 kg
Ons	: 28,31 gram/grams
Ton	: 1 000 kg

Satuan lain: buah, dus, butir, helai/lembar, kaleng, batang, pulsa, ton kilometer (ton-km), jam, menit, persen (%).

Perbedaan Angka di belakang koma disebabkan oleh pembulatan angka.



ULASAN

Kecamatan Sugio merupakan salah satu dari 27 kecamatan yang berada di Wilayah Kabupaten Lamongan. Data bersumber dari *google earth*, menunjukkan bahwa posisi Kantor Camat Sugio berada pada koordinat $112^{\circ},17'23''$ Bujur Timur dan $7^{\circ},9'28''$ Lintang Selatan, dengan ketinggian dari permukaan laut (DPL) 26,00 meter. Sebagian besar luas wilayah terletak pada daerah dataran rendah dengan ketinggian DPL antara 17 hingga 69 meter. Posisi desa tertinggi di Kecamatan Sugio yaitu Desa Daliwangun dengan tinggi DPL 69 meter. Sedangkan desa dengan posisi paling rendah yaitu Desa Sekarbagus dengan ketinggian DPL hanya 17 meter.

Posisi wilayah Kecamatan Sugio terletak di bagian tengah dari wilayah Kabupaten Lamongan dengan batas titik koordinat antara $112^{\circ},23'75''$ hingga $112^{\circ},40'47''$ Bujur Timur dan $7^{\circ},11'92''$ sampai $7^{\circ},20'56''$ Lintang Selatan. Adapun atas wilayah administrasi Kecamatan Sugio adalah :

Sebelah Utara : Kecamatan Pucuk dan Kecamatan Babat;

Sebelah Timur : Kecamatan Sukodadi dan Kecamatan Kembangbahu;

Sebelah Selatan : Kecamatan Mantup dan Kecamatan Sambeng;

Sebelah Barat : Kecamatan Kedungpring.

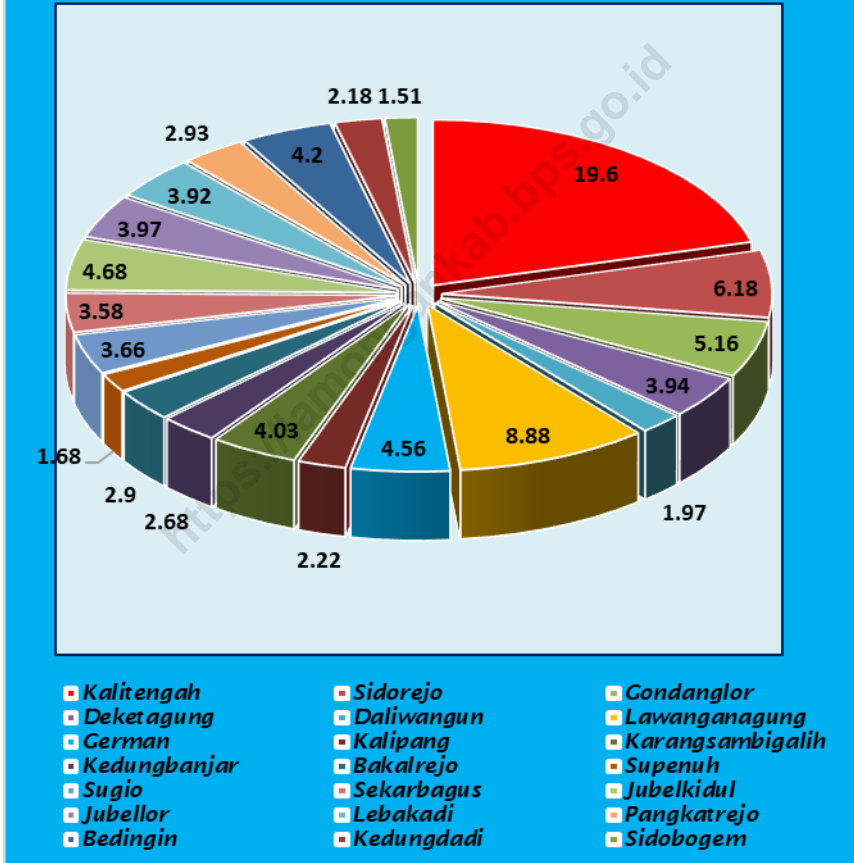
Luas Kecamatan Sugio $94,43 \text{ Km}^2$ terbagi dalam 21 desa. Bila dilihat dari luas wilayahnya, maka 3 desa yang mempunyai wilayah desa terbesar berturut-turut adalah Desa Kalitengah $19,60 \text{ Km}^2$ atau 20,76% dari total luas wilayah kecamatan, Desa Lawanganagung $8,88 \text{ Km}^2$ (9,40%) dan Desa Sidorejo $6,18 \text{ Km}^2$ (6,54%), sedangkan Desa Sidobogem adalah desa terkecil luas desanya yaitu hanya $1,51 \text{ Km}^2$ atau 1,60% dari wilayah kecamatan.

Informasi intensitas hari dan curah hujan menarik untuk dicermati, mengamati fenomena cuaca yang ada, bisa digunakan terutama bagi usaha pertanian dalam menentukan pola tanam untuk bercocok tanam bagi petani. Kurun waktu 6 tahun terakhir antara tahun 2015-2020, intensitas curah hujan tertinggi terjadi pada tahun 2016 dengan curah hujan sebanyak 2.313 milimeter dan curah hujan terendah terjadi tahun 2018, hanya 848 milimeter.

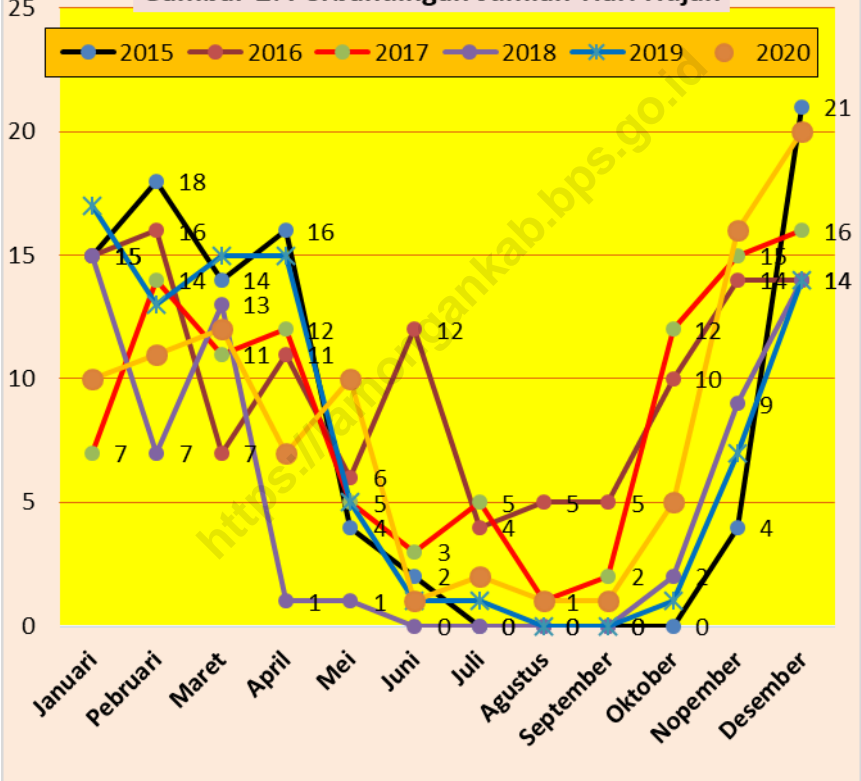
Sedangkan jumlah hari hujan terbanyak terjadi pada tahun 2015 jumlah 119 hari, dan hari hujan paling sedikit terjadi pada tahun 2018 hanya 62 hari. Jadi tahun 2018 jumlah curah hujan dan hari hujan terendah selama 6 tahun terakhir, lalu tahun 2020 terjadi sedikit peningkatan dibandingkan tahun 2019.

<https://lamongankab.bps.go.id>

Gambar 1: Persentase Luas Wilayah Desa



Gambar 2: Perbandingan Jumlah Hari Hujan



Tabel 1.1.1 Luas Wilayah Menurut Desa Di Kecamatan Sugio, 2020

Desa/Kelurahan	Luas Wilayah		
	Kilometer Persegi (Km ²)	Hektare (Ha)	Persentase (%)
(1)	(2)	(3)	(4)
001 Kalitengah	19.60	1 960	20.76
002 Sidorejo	6.18	618	6.54
003 Gondanglor	5.16	516	5.46
004 Deketagung	3.94	394	4.17
005 Daliwangun	1.97	197	2.09
006 Lawanganagung	8.88	888	9.40
007 German	4.56	456	4.83
008 Kalipang	2.22	222	2.35
009 Karangsambigalih	4.03	403	4.27
010 Kedungbanjar	2.68	268	2.84
011 Bakalrejo	2.90	290	3.07
012 Supenuh	1.68	168	1.78
013 Sugio	3.66	366	3.88
014 Sekarbagus	3.58	358	3.79
015 Jubelkidul	4.68	468	4.96
016 Jubellor	3.97	397	4.20
017 Lebakadi	3.92	392	4.15
018 Pangkatrejo	2.93	293	3.10
019 Bedingin	4.20	420	4.45
020 Kedungdadi	2.18	218	2.31
021 Sidobogem	1.51	151	1.60
Kecamatan Sugio	94.43	9 443	100.00

Sumber : Kantor Desa

Tabel 1.1.2 Posisi Titik Koordinat dan Tinggi Wilayah Di atas Permukaan Laut (DPL) Menurut Desa di Kecamatan Sugio, 2020

Desa/Kelurahan	Bujur Timur	Lintang Selatan	Tinggi DPL (m)
(1)	(2)	(3)	(4)
001 Kalitengah	112°,40'47"	7°,11'92"	38.00
002 Sidorejo	112°,24'56"	7°,18'92"	34.00
003 Gondanglor	112°,26'58"	7°,20'03"	38.00
004 Deketagung	112°,27'50"	7°,20'14"	38.00
005 Daliwangun	112°,28'72"	7°,20'28"	69.00
006 Lawanganagung	112°,29'86"	7°,20'56"	67.00
007 German	112°,30'50"	7°,17'83"	30.00
008 Kalipang	112°,29'92"	7°,17'33"	25.00
009 Karangsambigalih	112°,27'28"	7°,17'61"	29.00
010 Kedungbanjar	112°,25'11"	7°,17'25"	30.00
011 Bakalrejo	112°,27'11"	7°,17'25"	27.00
012 Supenuh	112°,28'14"	7°,17'11"	26.00
013 Sugio	112°,29'08"	7°,15'83"	26.00
014 Sekarbagus	112°,31'50"	7°,14'83"	17.00
015 Jubelkidul	112°,30'36"	7°,14'78"	20.00
016 Jubellor	112°,30'53"	7°,13'39"	20.00
017 Lebakadi	112°,27'86"	7°,15'22"	28.00
018 Pangkatrejo	112°,26'42"	7°,15'56"	25.00
019 Bedingin	112°,24'69"	7°,15'14"	20.00
020 Kedungdadi	112°,25'17"	7°,15'33"	23.00
021 Sidobogem	112°,23'75"	7°,14'94"	19.00
Kantor Camat Sugio	112°,17'23"	7°,9'28"	26.00

Sumber : Geogle Earth

**Tabel 1.1.3 Topografi Sebagian Besar Wilayah
Desa/Kelurahan Di Kecamatan Sugio, 2020**

Desa/Kelurahan	Puncak/ Tebing	Lereng	Dataran	Lembah
(1)	(2)	(3)	(4)	(5)
001 Kalitengah	-	-	1	-
002 Sidorejo	-	-	1	-
003 Gondanglor	-	-	1	-
004 Deketagung	-	-	1	-
005 Daliwangun	-	-	1	-
006 Lawanganagung	-	-	1	-
007 German	-	-	1	-
008 Kalipang	-	-	1	-
009 Karangsambigalih	-	-	1	-
010 Kedungbanjar	-	-	1	-
011 Bakalrejo	-	-	1	-
012 Supenuh	-	-	1	-
013 Sugio	-	-	1	-
014 Sekarbagus	-	-	1	-
015 Jubelkidul	-	-	1	-
016 Jubellor	-	-	1	-
017 Lebakadi	-	-	1	-
018 Pangkatrejo	-	-	1	-
019 Bedingin	-	-	1	-
020 Kedungdadi	-	-	1	-
021 Sidobogem	-	-	1	-
Kecamatan Sugio	0	0	21	0

Sumber : Hasil Data Potensi Desa BPS Kab.Lamongan

Tabel 1.1.4 Jarak dari Desa ke Ibukota Kecamatan dan ke Ibukota Kabupaten di Kecamatan Sugio, 2020

Desa/Kelurahan	Jarak dari Kantor Desa (Km) ke			
	Ibu Kota Kecamatan	Kecamatan Lain Terdekat	Ibu Kota Kabupaten	Ibu Kota Kabupaten lain Terdekat
(1)	(2)	(3)	(4)	(5)
001 Kalitengah	11	8	26	49
002 Sidorejo	8	8	23	35
003 Gondanglor	4	10	17	40
004 Deketagung	5	15	20	40
005 Daliwangun	6	14	23	42
006 Lawanganagung	7	17	23	35
007 German	4	7	14	42
008 Kalipang	3	5	12	40
009 Karangsembal	3	20	18	45
010 Kedungbanjar	3	7	20	32
011 Bakalrejo	3	15	20	35
012 Supenuh	2	19	17	45
013 Sugio	1	15	15	45
014 Sekarbagus	3	4	12	45
015 Jubelkidul	2	20	17	45
016 Jubellor	3	12	18	37
017 Lebakadi	2	25	18	45
018 Pangkatrejo	3	11	18	31
019 Bedingin	4	9	20	30
020 Kedungdadi	5	7	21	29
021 Sidobogem	6	7	21	29

Sumber : Hasil Data Potensi Desa BPS Kab.Lamongan

Tabel 1.1.5 Jarak Antar Desa/Kelurahan (Kilometer) di Kecamatan Sugio, 2020

No	Desa/ Kelurahan	Kalitengah	Sidorejo	Gondanglor	Deketagung	Daliwangun	Lawanganagung	German	Kalipang	Karangsambigalih	Kedungbanjar	Bakalrejo	Supenuh	Sugio	Sekarbagus	Jubelkidul	Jubellor	Lebakadi	Pangkatrejo	Bedingin	Kedungdadi	Sidobogem
		1	2	3	4	5	6	7	8	9	10	11	12	13	14	15	16	17	18	19	20	21
001	Kalitengah	0	2	3	4	5	6	9	10	6	7	8	9	10	12	14	15	8	9	9	9	11
002	Sidorejo	2	0	1	2	3	5	8	8	5	6	4	6	5	11	13	12	8	10	8	7	9
003	Gondanglor	3	1	0	1	2	4	6	7	4	5	5	5	4	10	12	11	7	11	9	8	10
004	Deketagung	4	2	1	0	1	2	5	6	6	6	6	6	5	9	11	10	8	12	10	9	11
005	Daliwangun	5	3	2	1	0	1	4	5	7	7	7	7	6	8	10	9	9	13	11	10	12
006	Lawanganagung	6	5	4	2	1	0	3	4	6	8	8	5	7	7	9	8	10	14	12	11	13
007	German	9	8	6	5	4	3	0	1	4	5	3	2	5	4	8	7	7	8	10	9	11
008	Kalipang	10	8	7	6	5	4	1	0	3	4	2	1	4	4	6	7	6	9	10	9	11
009	Krgsambigalih	6	5	4	6	7	6	4	3	0	1	1	2	2	5	7	8	3	3	4	4	6
010	Kdg.banjar	7	6	5	6	7	8	5	4	1	0	1	2	3	6	8	9	3	3	4	4	6
011	Bakalrejo	8	4	5	6	7	8	3	2	1	1	0	1	2	5	7	8	2	2	3	3	4
012	Supenuh	9	6	5	6	7	5	2	1	2	2	1	0	1	4	6	7	1	3	4	5	6
013	Sugio	10	5	4	5	6	7	5	4	2	3	2	1	0	3	2	3	2	3	4	5	6
014	Sekarbagus	12	11	10	9	8	7	4	4	5	6	5	4	3	0	2	3	4	6	7	8	9
015	Jubelkidul	14	13	12	11	10	9	6	6	7	8	7	6	2	2	0	1	3	4	6	7	8
016	Jubellor	15	12	11	10	9	8	7	7	8	9	8	7	3	3	1	0	4	5	7	8	9
017	Lebakadi	8	8	7	8	9	10	7	6	3	3	2	1	2	4	3	4	0	1	2	3	5
018	Pangkatrejo	9	10	11	12	13	14	8	9	3	3	2	3	3	6	4	5	1	0	1	2	4
019	Bedingin	9	8	9	10	11	12	10	10	4	4	3	4	4	7	6	7	2	1	0	1	3
020	Kedungdadi	9	7	8	9	10	11	9	9	4	4	3	5	5	8	7	8	3	2	1	0	2
021	Sidobogem	11	9	10	11	12	13	11	11	6	6	4	6	6	9	8	9	5	4	3	2	0

Sumber : Kantor Camat Sugio

Tabel 1.2.1 Jumlah Hari Hujan dan Curah Hujan (Milimeter) di Kecamatan Sugio, 2020

	Bulan	Hari Hujan	Curah Hujan (milimeter)
	(1)	(2)	(3)
1	Januari	10	249
2	Pebruari	11	199
3	Maret	12	171
4	April	7	146
5	Mei	10	134
6	Juni	1	1
7	Juli	2	8
8	Agustus	1	25
9	September	1	31
10	Oktober	5	87
11	Nopember	16	453
12	Desember	20	491
	Kecamatan Sugio	96	1 995
	Rata-Rata	8	166

Sumber : Stasiun Pengamat Hujan Gondang Sugio

Tabel 1.2.2 Perkembangan Hari Hujan di Kecamatan Sugio, 2015- 2020

	Bulan	2015	2016	2017	2018	2019	2020
	(1)	(2)	(3)	(4)	(5)	(6)	(6)
1	Januari	15	15	7	15	17	10
2	Pebruari	18	16	14	7	13	11
3	Maret	14	7	11	13	15	12
4	April	16	11	12	1	15	7
5	Mei	4	6	5	1	5	10
6	Juni	2	12	3	-	1	1
7	Juli	-	4	5	-	1	2
8	Agustus	-	5	1	-	-	1
9	September	-	5	2	-	-	1
10	Oktober	-	10	12	2	1	5
11	Nopember	4	14	15	9	7	16
12	Desember	21	14	16	14	14	20
	Kecamatan Sugio	119	103	103	62	89	96
	Rata-Rata	10	9	9	5	7	8

Sumber : Stasiun Pengamat Hujan Gondang Sugio

Tabel 1.2.3 Perkembangan Curah Hujan (Milimeter) di Kecamatan Sugio, 2015 - 2020

	Bulan	2015	2016	2017	2018	2019	2020
	(1)	(2)	(3)	(4)	(5)	(6)	(7)
1	Januari	373	261	242	272	364	249
2	Pebruari	542	408	290	116	125	199
3	Maret	171	242	243	283	218	171
4	April	315	171	238	10	352	146
5	Mei	218	191	75	19	155	134
6	Juni	54	157	59	-	2	1
7	Juli	-	51	20	-	7	8
8	Agustus	-	76	17	-	-	25
9	September	-	124	89	-	-	31
10	Oktober	-	104	195	19	1	87
11	Nopember	55	295	248	46	117	453
12	Desember	437	233	177	83	205	491
	Kecamatan Sugio	2 165	2 313	1 893	848	1546	1 995
	Rata-Rata	180	193	158	71	129	209

Sumber : Stasiun Pengamat Hujan Gondang Sugio

PEMERINTAHAN 2



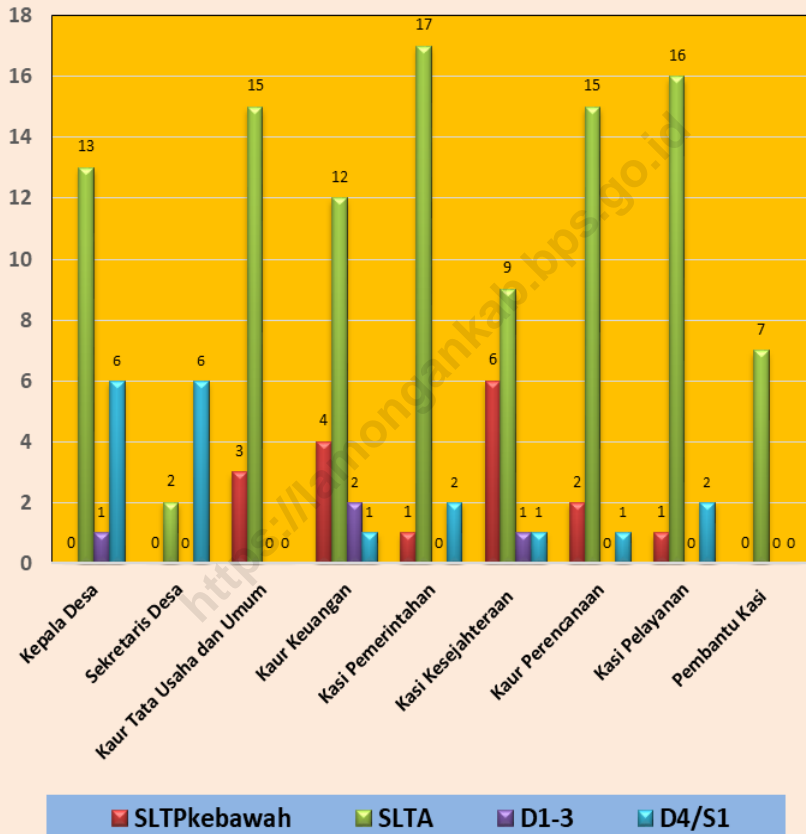
ULASAN

Kecamatan Sugio adalah wilayah kecamatan yang terdiri dari 21 desa dengan status hukum seluruhnya adalah definitif dengan tipe daerah perdesaan dan tingkat perkembangan desa swasembada, yang mempunyai 87 Dusun, 126 Rukun Warga (RW) dan 364 Rukun Tetangga (RT). Desa dengan jumlah dusun terbanyak yaitu Desa sekarbagus 8 dusun dan desa jumlah paling sedikit yaitu Desa German hanya 1 dusun. Jumlah RW dan RT terbanyak berada di Desa Sugio dengan 11 RW dan 30 RT, sedangkan yang terkecil yaitu di Desa Sidobogem hanya 2 RW dan 6 RT.

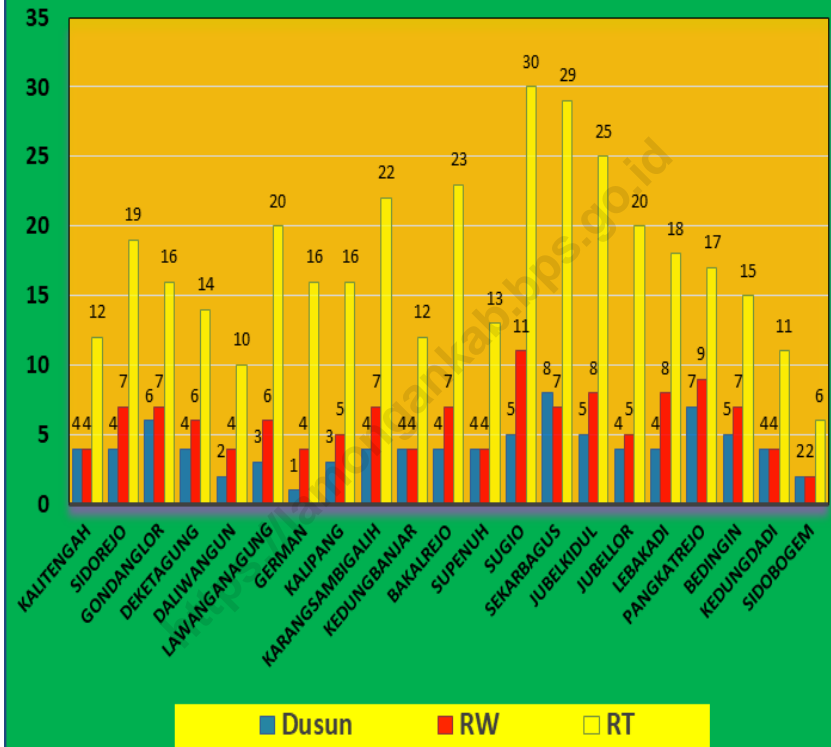
Dalam kurun waktu 34 tahun, sejak tahun 1986 hingga tahun 2020 di wilayah Kecamatan Sugio telah di jabat oleh 11 orang pejabat camat. Pada periode tersebut Pejabat Camat terlama yaitu Drs. Sony Harsono dan Suharsono, S.H., M.M., yang menjabat selama 6 tahun, sedangkan pejabat tersingkat hanya selama 2 tahun ada 3 orang yaitu M. Sadig, S.H., Drs. Subakir dan Drs. Tondo Pramono.

Perangkat Desa se-Kecamatan Sugio berjumlah 226 orang, terbanyak pendidikan SLTA 143 orang. Anggota BPD jumlahnya sebanyak 209 orang yang menyebar di 21 desa. Anggota BPD terbanyak dalam satu desa berjumlah 11 orang terdapat di 16 desa, sedangkan yang mempunyai anggota BPD paling sedikit yaitu Desa Sidobogem sebanyak 5 orang. Perlu diketahui bahwa jumlah anggota BPD di masing-masing desa tergantung dari jumlah penduduk desa tersebut.

Gambar 3 : Perangkat Desa Menurut Pendidikan, 2020



Gambar 4: Jumlah Dusun, RW dan RT, 2020



Tabel 2.1.1 Nama Pejabat Camat Wilayah Kecamatan Sugio Periode 1986 - 2020

Nama Camat	Periode Jabatan
(1)	(2)
1 Drs. Sony Harsono	1986-1991
2 M. Sadig, S.H.	1991-1992
3 Drs. Subakir	1992-1993
4 Drs. Tondo Pramono	1993-1994
5 Bambang Indarto,S.H., M.M.	1994-1997
6 Drs. Suharto Wahab	1997-2001
7 Drs. Musthofa	2001-2005
8 Suharsono, S.H., M.M.	2005-2010
9 Zubaeri, S.H., M.M.	2010- 2014
10 Cacuk Cahyo Purnomo, S.E.,	2014 - 2018
11 Jarwito, S.H.	2018- Sekarang

Sumber : Kantor Camat Sugio

Tabel 2.1.2 Kepala Desa/Lurah dan Sekretaris Desa/Kelurahan di Kecamatan Sugio, 2020

Desa/Kelurahan	Kades/Lurah	Sekdes
(1)	(2)	(3)
001 Kalitengah	Fatchul Huda	Suprayetno
002 Sidorejo	Yomiarto	-
003 Gondanglor	Hardyan Permana	-
004 Deketagung	Mujiyono, A.Md.Kep	-
005 Daliwangun	M. Yusuf	Suwarno
006 Lawanganagung	Suisno	A,aan Fidianto
007 German	Subechan, S.Pt	-
008 Kalipang	Umi Mulikah, S.E.	-
009 Karangsambigalih	Susanto	-
010 Kedungbanjar	Danang Dwi Prasetyo, S.Pt	-
011 Bakalrejo	Tajab	Achmad Zainudin
012 Supenuh	-	-
013 Sugio	Abdul Rochim	-
014 Sekarbagus	Imam Mustaqim	Fajar Surya Triatmaja, S.E
015 Jubelkidul	Heru Setyawan	David Nurcahyo
016 Jubellor	Sumarlan	-
017 Lebakadi	Ulyadin Setyo Utomo	Indarti
018 Pangkatrejo	Usmin	-
019 Bedingin	Baktiyar	-
020 Kedungdadi	Sukiman	-
021 Sidobogem	Suhartono	Kasmono

Sumber : Kantor Camat

Tabel 2.1.3 Desa/Kelurahan menurut Status Hukum di Kecamatan Sugio, 2020

Desa/Kelurahan	Status Hukum	Status Desa/Kelurahan
(1)	(2)	(3)
001 Kalitengah	Definitif	Desa
002 Sidorejo	Definitif	Desa
003 Gondanglor	Definitif	Desa
004 Deketagung	Definitif	Desa
005 Daliwangun	Definitif	Desa
006 Lawanganagung	Definitif	Desa
007 German	Definitif	Desa
008 Kalipang	Definitif	Desa
009 Karangsambigalih	Definitif	Desa
010 Kedungbanjar	Definitif	Desa
011 Bakalrejo	Definitif	Desa
012 Supenuh	Definitif	Desa
013 Sugio	Definitif	Desa
014 Sekarbagus	Definitif	Desa
015 Jubelkidul	Definitif	Desa
016 Jubellor	Definitif	Desa
017 Lebakadi	Definitif	Desa
018 Pangkatrejo	Definitif	Desa
019 Bedingin	Definitif	Desa
020 Kedungdadi	Definitif	Desa
021 Sidobogem	Definitif	Desa

Sumber : Kantor Desa

Tabel 2.1.4 Desa menurut Kategori LPM dan Tingkat Perkembangan di Kecamatan Sugio, 2020

Desa/Kelurahan	Kategori LPM	Tingkat Perkembangannya
(1)	(2)	(3)
001 Kalitengah	Kategori 3	Swasembada
002 Sidorejo	Kategori 3	Swasembada
003 Gondanglor	Kategori 3	Swasembada
004 Deketagung	Kategori 3	Swasembada
005 Daliwangun	Kategori 3	Swasembada
006 Lawanganagung	Kategori 3	Swasembada
007 German	Kategori 3	Swasembada
008 Kalipang	Kategori 3	Swasembada
009 Karangsembgalih	Kategori 3	Swasembada
010 Kedungbanjar	Kategori 3	Swasembada
011 Bakalrejo	Kategori 3	Swasembada
012 Supenuh	Kategori 3	Swasembada
013 Sugio	Kategori 3	Swasembada
014 Sekarbagus	Kategori 3	Swasembada
015 Jubelkidul	Kategori 3	Swasembada
016 Jubellor	Kategori 3	Swasembada
017 Lebakadi	Kategori 3	Swasembada
018 Pangkatrejo	Kategori 3	Swasembada
019 Bedingin	Kategori 3	Swasembada
020 Kedungdadi	Kategori 3	Swasembada
021 Sidobogem	Kategori 3	Swasembada

Sumber : Kantor Desa

Tabel 2.1.5 Jumlah Dusun, Lingkungan dan Tempat Kantor Desa/Kelurahan di Kecamatan Sugio, 2020

Desa/Kelurahan	Jumlah Dusun	Jumlah Lingkungan	Tempat Kantor Desa/Kelurahan
(1)	(2)	(3)	(4)
001 Kalitengah	4	0	Plapak
002 Sidorejo	4	0	Jati
003 Gondanglor	6	0	Gondang
004 Deketagung	4	0	Deket
005 Daliwangun	2	0	Dali
006 Lawanganagung	3	0	Kumisik
007 German	1	0	German
008 Kalipang	3	0	Kalipang
009 Karangsambigalih	4	0	Sambiroto
010 Kedungbanjar	4	0	Kedungbanjar
011 Bakalrejo	4	0	Singgang
012 Supenuh	4	0	Mambung
013 Sugio	5	0	Sugio
014 Sekarbagus	8	0	Wonosari
015 Jubelkidul	5	0	Jatirejo
016 Jubellor	4	0	Jubellor
017 Lebakadi	4	0	Lebak
018 Pangkatrejo	7	0	Dagelan
019 Bedingin	5	0	Bedingin
020 Kedungdadi	4	0	Kedungsono
021 Sidobogem	2	0	Simo
Kecamatan Sugio	87	0	

Sumber : Kantor Desa

Tabel 2.1.6 Jumlah Dusun, Lingkungan, Rukun Warga, dan Rukun Tetangga di Kecamatan Sugio, 2020

Desa/Kelurahan	Dusun	RW	RT
(1)	(2)	(3)	(4)
001 Kalitengah	4	4	12
002 Sidorejo	4	7	19
003 Gondanglor	6	7	16
004 Deketagung	4	6	14
005 Daliwangun	2	4	10
006 Lawanganagung	3	6	20
007 German	1	4	16
008 Kalipang	3	5	16
009 Karangsambigalih	4	7	22
010 Kedungbanjar	4	4	12
011 Bakalrejo	4	7	23
012 Supenuh	4	4	13
013 Sugio	5	11	30
014 Sekarbagus	8	7	29
015 Jubelkidul	5	8	25
016 Jubellor	4	5	20
017 Lebakadi	4	8	18
018 Pangkatrejo	7	9	17
019 Bedingin	5	7	15
020 Kedungdadi	4	4	11
021 Sidobogem	2	2	6
Kecamatan Sugio	87	126	364

Sumber : Kantor Desa

Tabel 2.1.7 Jumlah Rukun Warga, dan Rukun Tetangga Menurut Dusun/Lingkungan di Kecamatan Sugio, 2020

Desa/Kelurahan	Nama Dusun	RW	RT
(1)	(2)	(3)	(4)
001 Kalitengah	1 Jegrek	1	5
	2 Buluplapak	1	3
	3 Gebangan	1	3
	4 Kalitengah	1	1
002 Sidorejo	1 Caling	2	5
	2 Jati	2	7
	3 Kali Kacang	2	5
	4 Sendangrejo	1	2
003 Gondanglor	1 Biting	1	2
	2 Gondang	2	6
	3 Jladriasri	1	2
	4 Ngingkrang	1	2
	5 Randubolong	1	2
	6 Rejosari	1	2
004 Deketagung	1 Deketagung	2	5
	2 Juwet	1	2
	3 Kedunggadung	2	4
	4 Kedungsogo	1	3
005 Daliwangun	1 Medali	2	5
	2 Wangun	2	5
006 Lawanganagung	1 Kumisik	2	6
	2 Lawangan	3	11
	3 Sidowayah	1	3
Jumlah Sub		33	91

Sumber : Kantor Desa

Lanjutan Tabel 2.1.7.....

Desa/Kelurahan	Nama Dusun	RW	RT
(1)	(2)	(3)	(4)
Jumlah Sub		33	91
007 German	1 German	4	16
008 Kalipang	1 Banjaranyar	1	3
	2 Kalipang	3	10
	3 Lumber	1	3
009 Karangsembigalih	1 Bandung	1	2
	2 Galih	1	2
	3 Karangasem	2	8
	4 Sambiroto	4	10
010 Kedungbanjar	1 Kedungbanjar	1	4
	2 Kedungpari	1	2
	3 Mlosi	1	2
	4 Rambit	1	4
011 Bakalrejo	1 Bakalan	3	9
	2 Celengan	1	2
	3 Klubuk	1	4
	4 Singgang	2	8
012 Supenuh	1 Mambung	1	3
	2 Randutawang	1	2
	3 Sumampir	1	4
	4 Supenuh	1	4
013 Sugio	1 Bulus	1	2
	2 Caron	2	4
	3 Gondangwaruk	2	4
Jumlah Sub		70	203

Sumber : Kantor Desa

Desa/Kelurahan	Nama Dusun	RW	RT
(1)	(2)	(3)	(4)
Jumlah Sub		70	203
013 Sugio	4 Pandanan	1	4
	5 Sugio	5	16
014 Sekarbagus	1 Babatan	1	4
	2 Bagusani	1	5
	3 Gampang	1	2
	4 Guyangan	1	3
	5 Menengahi	1	1
	6 Sekaran	1	8
	7 Sumuran	1	2
	8 Wonosari	1	4
015 Jubelkidul	1 Jatiarjo	1	3
	2 Jogo	1	4
	3 Jubelkidul	2	8
	4 Kayen	2	6
	5 Kedungjati	1	4
016 Jubellor	1 Jubellor	1	4
	2 Suci	2	10
	3 Kedungsumber	1	4
	4 Paji	1	2
017 Lebakadi	1 Balonggesing	3	8
	2 Karanggeneng	1	2
	3 Lebakadi	2	4
	4 Mateseh	2	4
Jumlah Sub		104	315

Sumber : Kantor Desa

Lanjutan Tabel 2.1.7.....

Desa/Kelurahan	Nama Dusun	RW	RT
(1)	(2)	(3)	(4)
Jumlah Sub		104	315
018 Pangkatrejo	1 Dagelan	2	4
	2 Garon	1	1
	3 Jamblang	1	2
	4 Malo	1	1
	5 Slempit	2	4
	6 Takeran	0	1
	7 Tanggul	2	4
019 Bedingin	1 Bedingin	2	5
	2 Binorong	1	2
	3 Kowak	2	4
	4 Puripan	1	2
	5 Tlogoagung	1	2
020 Kedungdadi	1 Kedungbulu	1	3
	2 Kedungkendo	1	2
	3 Kedungrawe	1	2
	4 Kedungsono	1	4
021 Sidobogem	1 Bogem	1	3
	2 Simo	1	3
Kecamatan Sugio		126	364

Sumber : Kantor Desa

Tabel 2.1.8 Jumlah Perangkat Desa menurut Jenis Jabatan dan Pendidikan di Kecamatan Sugio, 2020

Jenis Jabatan/ Perangkat Desa	Pendidikan Terakhir							
	SD		SMP		SMA		D1/D2/D3	
	L	P	L	P	L	P	L	P
(1)	(2)	(3)	(4)	(5)	(6)	(7)	(8)	(9)
1. Kepala Desa	-	-	-	-	13	-	1	-
2. Sekertaris Desa	-	-	-	-	2	-	-	-
3. Kaur Tata Usaha dan Umum	-	-	3	-	14	1	-	-
4. Kaur Keuangan	-	-	4	-	9	3	2	-
5. Kasi Pemerintahan	-	-	1	-	14	3	-	-
6. Kasi Kesejahteraan	-	-	5	1	8	1	1	-
7. Kasi Perencanaan	-	-	2	-	15	-	-	-
8. Kasi Pelayanan	-	-	-	1	12	4	-	-
9. Pembantu Kasi	-	-	-	-	5	2	-	-
10. Kepala Dusun	3	-	16	-	51	1	1	-
Kecamatan Sugio	3	0	31	2	143	15	5	0

Sumber : Kantor Camat Sugio

Lanjutan Tabel 2.1.8.....

Jenis Jabatan/ Perangkat Desa	Pendidikan Terakhir				Jumlah
	D4/S1		S2		
	L	P	L	P	
(1)	(10)	(11)	(12)	(13)	(14)
1. Kepala Desa	5	1	-	-	20
2. Sekertaris Desa	5	1	-	-	8
3. Kaur Tata Usaha dan Umum	-	-	-	-	18
4. Kaur Keuangan	1	-	-	-	19
5. Kasi Pemerintahan	2	-	-	-	20
6. Kasi Kesejahteraan	1	-	-	-	17
7. Kasi Perencanaan	1	-	-	-	18
8. Kasi Pelayanan	-	2	-	-	19
9. Pembantu Kasi	-	-	-	-	7
10. Kepala Dusun	7	1	-	-	80
Kecamatan Sugio	22	5	0	0	226

Sumber : Kantor Camat Sugio

Tabel 2.1.9 Jumlah Anggota Badan Permusyawaratan Desa (BPD) di Kecamatan Sugio, 2016 - 2020

Desa/Kelurahan	2016	2017	2018	2019	2020
(1)	(2)	(3)	(4)	(5)	(6)
001 Kalitengah	7	7	7	7	7
002 Sidorejo	11	11	11	11	11
003 Gondanglor	11	11	11	11	11
004 Deketagung	11	11	11	11	11
005 Daliwangun	5	5	5	5	5
006 Lawanganagung	11	11	11	11	11
007 German	11	11	11	11	11
008 Kalipang	9	9	9	9	9
009 Karangsembigalih	11	11	11	11	11
010 Kedungbanjar	11	11	11	11	11
011 Bakalrejo	11	11	11	11	11
012 Supenuh	7	7	7	7	7
013 Sugio	11	11	11	11	11
014 Sekarbagus	11	11	11	11	11
015 Jubelkidul	11	11	11	11	11
016 Jubellor	11	11	11	11	11
017 Lebakadi	11	11	11	11	11
018 Pangkatrejo	11	11	11	11	11
019 Bedingin	11	11	11	11	11
020 Kedungdadi	11	11	11	11	11
021 Sidobogem	5	5	5	5	5
Kecamatan Sugio	209	209	209	209	209

Sumber : Kantor Camat Sugio

KEPENDUDUKAN DAN KETENAGAKERJAAN

3



ULASAN

Pada keadaan 31 Desember 2020, jumlah penduduk Kecamatan Sugio mencapai 66.561 jiwa, tersebar di 21 desa. Desa Sugio, Desa Sekarbagus dan Desa Gondanglor, merupakan desa yang menampung penduduk terbanyak. Desa Sugio penduduknya 5.706 jiwa atau 8,58 % dari total penduduk kecamatan, kemudian Desa Sekarbagus 5.401 jiwa (8,11%) dan Desa Gondanglor penduduknya berjumlah 4.260 jiwa (6,4 %). Sedangkan desa yang paling sedikit penduduknya adalah Desa Sidobogem hanya 903 jiwa atau 1,36 %. Perbandingan antara jumlah penduduk laki-laki dan jumlah penduduk perempuan disebut Sex Ratio (Ratio Jenis Kelamin). Pada Tahun 2020 di Kecamatan Sugio, Sex Rationya berimbang yaitu sebesar 100, itu berarti di setiap 100 penduduk perempuan terdapat 100 penduduk laki-laki.

Perkembangan penduduk di tingkat kecamatan dalam kurun waktu 5 tahun terakhir terus mengalami kenaikan, bila tahun 2016 sebanyak 63.610 jiwa, menjadi 65.059 jiwa di tahun 2017, tahun 2018 naik menjadi 65.676 jiwa, tahun 2019 sebanyak 66.378 jiwa dan tahun 2020 naik menjadi 66.561 jiwa. Secara persentase pertumbuhan penduduk 5 tahun terakhir, tertinggi terjadi pada tahun 2018 sebanyak 2,28 %, sedangkan pertumbuhan terendah terjadi pada tahun 2020 hanya 0,28%.

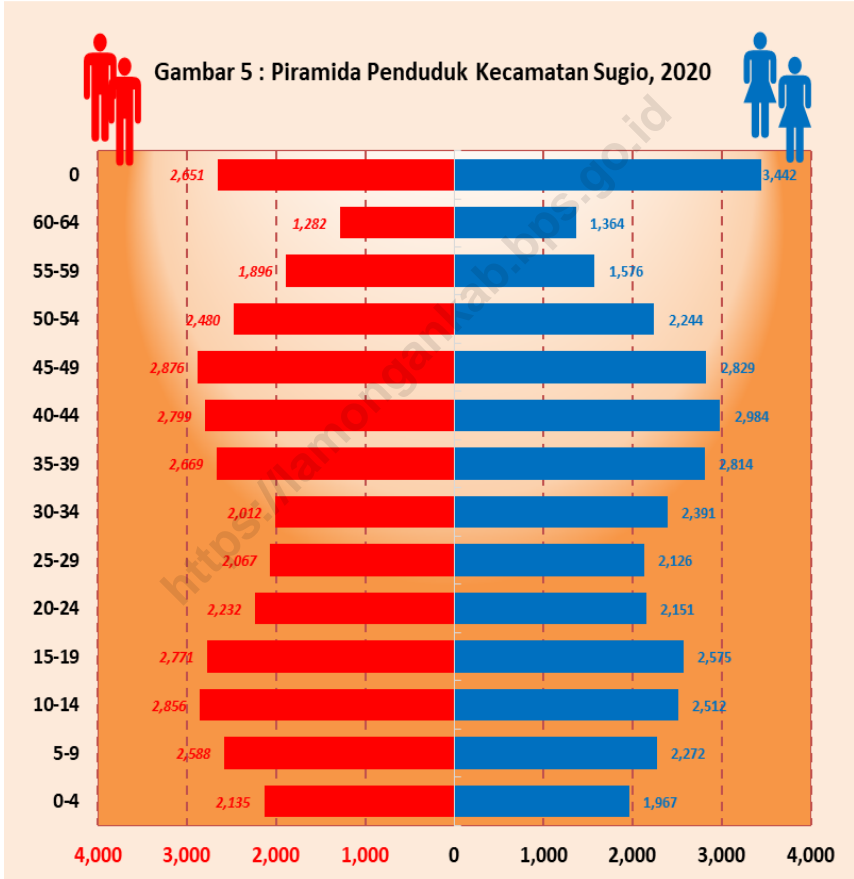
Tingkat kepadatan penduduk di Kecamatan Sugio mengalami perubahan yang lambat, dari tahun 2016 ke tahun 2017 dari 662 jiwa per km² menjadi 674 jiwa per km². Selanjutnya pada tahun 2018 dan 2019 terus mengalami peningkatan menjadi 689 jiwa per km² dan 703 jiwa per km², sedangkan pada tahun 2020 kepadatan naik menjadi 705 jiwa per km². Pada tingkat desa, penduduk terpadat pada Tahun 2020 adalah Desa Sugio yaitu 1.560 jiwa per km², berturut – turut Desa Sekarbagus 1.509 jiwa per km², Desa Supenuh 1.260 jiwa per km². Sedangkan desa dengan kepadatan terendah adalah Desa Kalitengah dengan kepadatan hanya 97 jiwa per km².

Bila memperhatikan kelompok umur penduduk 5 Tahunan pada Tabel 3.1.12 dapat disimpulkan bahwa penduduk Kecamatan Sugio berada dalam fase bonus demografi, yang ditunjukkan dari besaran jumlah penduduk usia produktif (15-64 Tahun) jumlah 46.138 jiwa yang lebih tinggi dibandingkan dengan jumlah penduduk usia non produktif (0-14 tahun dan 65 tahun keatas) sebanyak 20.423 jiwa. Perbandingan antara kedua kelompok usia tersebut

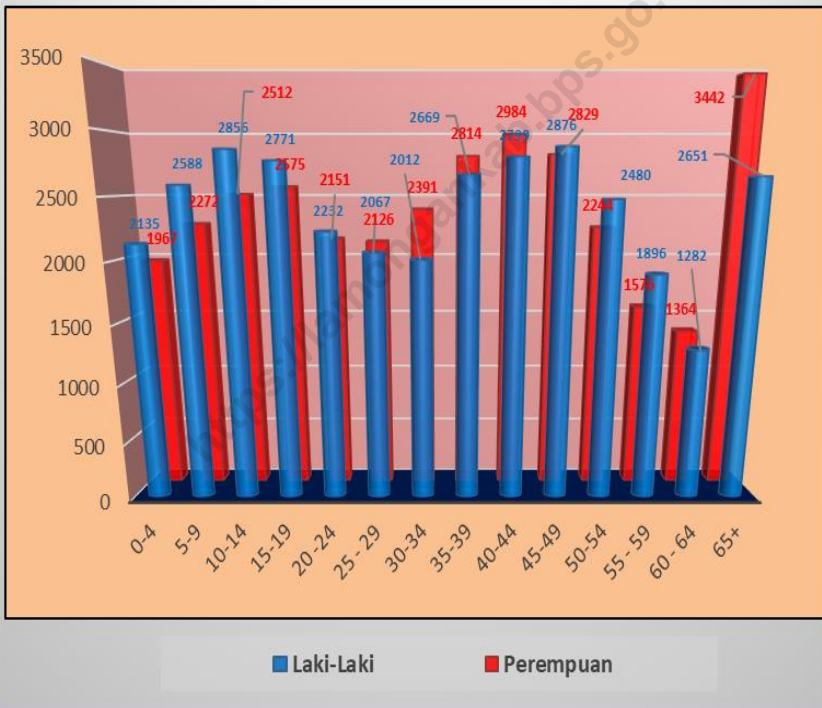
(Produktif dan Non Produktif) disebut Angka Ketergantungan (*dependency ratio*). Angka Ketergantungan di Kecamatan Sugio tahun 2020 sebesar 44,26 %. Ini berarti secara rata-rata setiap jumlah 44-45 jiwa penduduk usia tidak produktif ditanggung oleh 100 penduduk usia produktif.

Dari Piramida Penduduk Kecamatan Lamongan pada Gambar 5, menunjukkan bahwa penduduk Kecamatan Sugio termasuk golongan stasioner, yang ditandai dengan semakin kecil kelompok usia 0-4 tahun dibandingkan kelompok usia di atasnya. Ini sebagai indikasi bahwa di Kecamatan Sugio tingkat kelahiran semakin menurun, terutama dalam 10 tahun terakhir.

<https://lamongankab.bps.go.id>



Gambar 6: Perbandingan Kelompok Umur Penduduk Laki-Laki dan Perempuan, 2020



Tabel 3.1.1 Jumlah Penduduk Menurut Jenis Kelamin di Kecamatan Sugio, 2020

Desa/Kelurahan	Laki-Laki	Perempuan	Laki-Laki + Perempuan	Rasio Jenis Kelamin
(1)	(2)	(3)	(4)	(5)
001 Kalitengah	1 017	891	1 908	114.1
002 Sidorejo	1 763	1 763	3 526	100.0
003 Gondanglor	2 102	2 158	4 260	97.4
004 Deketagung	1 891	1 916	3 807	98.7
005 Daliwangun	814	849	1663	95.9
006 Lawanganagung	1 653	1 630	3 283	101.4
007 German	1 529	1 477	3 006	103.5
008 Kalipang	1 220	1 148	2 368	106.3
009 Karangsambigalih	1 776	1 840	3 616	96.5
010 Kedungbanjar	1 082	1 064	2 146	101.7
011 Bakalrejo	1 653	1 655	3 308	99.9
012 Supenuh	1058	1059	2117	99.9
013 Sugio	2 862	2 846	5 708	100.6
014 Sekarbagus	2 662	2 739	5 401	97.2
015 Jubelkidul	2 104	2 122	4 226	99.2
016 Jubellor	1 766	1 717	3 483	102.9
017 Lebakadi	1 780	1 743	3 523	102.1
018 Pangkatrejo	1 546	1 581	3 127	97.8
019 Bedingin	1 204	1 247	2 451	96.6
020 Kedungdadi	1 384	1 347	2 731	102.7
021 Sidobogem	448	455	903	98.5
Kecamatan Sugio	33 314	33 247	66 561	100.2

Sumber : Kantor Camat Sugio

Tabel 3.1.2 Jumlah Penduduk yang Lahir Menurut Jenis Kelamin di Kecamatan Sugio, 2020

Desa/Kelurahan	Lahir			Rata-Rata Kelahiran Per 1000 Penduduk
	L	P	L+P	
(1)	(2)	(3)	(4)	(5)
001 Kalitengah	8	9	17	9
002 Sidorejo	14	15	29	8
003 Gondanglor	18	21	39	9
004 Deketagung	13	10	23	6
005 Daliwangun	9	9	18	11
006 Lawanganagung	24	23	47	14
007 German	14	17	31	10
008 Kalipang	18	11	29	12
009 Karangsambigalih	18	21	39	11
010 Kedungbanjar	6	12	18	8
011 Bakalrejo	23	19	42	13
012 Supenuh	15	13	28	13
013 Sugio	31	36	67	12
014 Sekarbagus	29	24	53	10
015 Jubelkidul	19	28	47	11
016 Jubellor	29	22	51	15
017 Lebakadi	22	21	43	12
018 Pangkatrejo	17	15	32	10
019 Bedingin	19	18	37	15
020 Kedungdadi	10	11	21	8
021 Sidobogem	3	6	9	10
Kecamatan Sugio	359	361	720	11

Sumber : Kantor Camat Sugio

Tabel 3.1.3 Jumlah Penduduk yang Mati Menurut Jenis Kelamin di Kecamatan Sugio, 2020

Desa/Kelurahan	Mati			Rata-Rata Kematian Per 1000 Penduduk
	L	P	L+P	
(1)	(2)	(3)	(4)	(5)
001 Kalitengah	6	8	14	7
002 Sidorejo	9	10	19	5
003 Gondanglor	13	18	31	7
004 Deketagung	19	17	36	9
005 Daliwangun	6	11	17	10
006 Lawanganagung	19	19	38	12
007 German	14	18	32	11
008 Kalipang	13	16	29	12
009 Karangsambigalih	17	20	37	10
010 Kedungbanjar	11	14	25	12
011 Bakalrejo	21	26	47	14
012 Supenuh	12	15	27	13
013 Sugio	29	22	51	9
014 Sekarbagus	23	25	48	9
015 Jubelkidul	11	13	24	6
016 Jubellor	21	25	46	13
017 Lebakadi	23	26	49	14
018 Pangkatrejo	17	17	34	11
019 Bedingin	17	22	39	16
020 Kedungdadi	6	9	15	5
021 Sidobogem	5	4	9	10
Kecamatan Sugio	312	355	667	10

Sumber : Kantor Camat Sugio

Tabel 3.1.4 Jumlah Penduduk yang Datang Menurut Jenis Kelamin di Kecamatan Sugio, 2020

Desa/Kelurahan	Datang			Rata-Rata Kedatangan Per 1000 Penduduk
	L	P	L+P	
(1)	(2)	(3)	(4)	(5)
001 Kalitengah	4	3	7	4
002 Sidorejo	4	7	11	3
003 Gondanglor	10	9	19	4
004 Deketagung	21	21	42	11
005 Daliwangun	9	11	20	12
006 Lawanganagung	22	32	54	16
007 German	16	16	32	11
008 Kalipang	7	8	15	6
009 Karangsembigalih	9	11	20	6
010 Kedungbanjar	5	6	11	5
011 Bakalrejo	26	27	53	16
012 Supenuh	10	11	21	10
013 Sugio	23	23	46	8
014 Sekarbagus	15	16	31	6
015 Jubelkidul	15	17	32	8
016 Jubellor	25	31	56	16
017 Lebakadi	17	21	38	11
018 Pangkatrejo	13	9	22	7
019 Bedingin	23	16	39	16
020 Kedungdadi	11	11	22	8
021 Sidobogem	3	6	9	10
Kecamatan Sugio	288	312	600	9

Sumber : Kantor Camat Sugio

Tabel 3.1.5 Jumlah Penduduk yang Pindah Menurut Jenis Kelamin di Kecamatan Sugio, 2020

Desa/Kelurahan	Pindah			Rata-Rata
	L	P	L+P	Kedatangan Per 1000 Penduduk
(1)	(2)	(3)	(4)	(5)
001 Kalitengah	58	56	114	60
002 Sidorejo	6	7	13	4
003 Gondanglor	9	9	18	4
004 Deketagung	6	11	17	4
005 Daliwangun	5	6	11	7
006 Lawanganagung	10	11	21	6
007 German	12	9	21	7
008 Kalipang	6	8	14	6
009 Karangsembigalih	9	6	15	4
010 Kedungbanjar	7	9	16	7
011 Bakalrejo	3	4	7	2
012 Supenuh	7	10	17	8
013 Sugio	9	9	18	3
014 Sekarbagus	14	13	27	5
015 Jubelkidul	14	10	24	6
016 Jubellor	10	11	21	6
017 Lebakadi	8	9	17	5
018 Pangkatrejo	12	7	19	6
019 Bedingin	16	12	28	11
020 Kedungdadi	5	6	11	4
021 Sidobogem	12	9	21	23
Kecamatan Sugio	238	232	470	7

Sumber : Kantor Camat Sugio

Tabel 3.1.6 Jumlah Penduduk, Keluarga dan Kepadatan di Kecamatan Sugio, 2020

Desa/Kelurahan	Luas (KM ²)	Penduduk	Keluarga	Kepadatan	Rata-Rata Per Keluarga
(1)	(2)	(3)	(4)	(5)	(6)
001 Kalitengah	19.60	1 908	698	97	3
002 Sidorejo	6.18	3 526	1 231	571	3
003 Gondanglor	5.16	4 260	1 378	826	3
004 Deketagung	3.94	3 807	1 218	966	3
005 Daliwangun	1.97	1 663	504	844	3
006 Lawanganagung	8.88	3 283	1 078	370	3
007 German	4.56	3 006	861	659	3
008 Kalipang	2.22	2 368	721	1 067	3
009 Karangsambigalih	4.03	3 616	1 167	897	3
010 Kedungbanjar	2.68	2 146	741	801	3
011 Bakalrejo	2.90	3 308	1 031	1 141	3
012 Supenuh	1.68	2 117	676	1 260	3
013 Sugio	3.66	5 708	1 784	1 560	3
014 Sekarbagus	3.58	5 401	1 652	1 509	3
015 Jubelkidul	4.68	4 226	1 256	903	3
016 Jubellor	3.97	3 483	1 088	877	3
017 Lebakadi	3.92	3 523	1 117	899	3
018 Pangkatrejo	2.93	3 127	973	1 067	3
019 Bedingin	4.20	2 451	818	584	3
020 Kedungdadi	2.18	2 731	858	1 253	3
021 Sidobogem	1.51	903	321	598	3
Kecamatan Sugio	94.43	66 561	21 171	705	3

Sumber : Kantor Camat Sugio

Tabel 3.1.7 Penduduk Menurut Kewarganegaraan di Kecamatan Sugio, 2020

Desa/Kelurahan	WNI		WNA		Jumlah	
	L	P	L	P	L	P
(1)	(2)	(3)	(4)	(5)	(6)	(7)
001 Kalitengah	1 017	891	0	0	1 017	891
002 Sidorejo	1 763	1 763	0	0	1 763	1 763
003 Gondanglor	2 102	2 158	0	0	2 102	2 158
004 Deketagung	1 891	1 916	0	0	1 891	1 916
005 Daliwangun	814	849	0	0	814	849
006 Lawanganagung	1 653	1 630	0	0	1 653	1 630
007 German	1 529	1 477	0	0	1 529	1 477
008 Kalipang	1 220	1 148	0	0	1 220	1 148
009 Karangsembigalih	1 776	1 840	0	0	1 776	1 840
010 Kedungbanjar	1 082	1 064	0	0	1 082	1 064
011 Bakalrejo	1 653	1 655	0	0	1 653	1 655
012 Supenuh	1 058	1 059	0	0	1 058	1 059
013 Sugio	2 862	2 846	0	0	2 862	2 846
014 Sekarbagus	2 662	2 739	0	0	2 662	2 739
015 Jubelkidul	2 104	2 122	0	0	2 104	2 122
016 Jubellor	1 766	1 717	0	0	1 766	1 717
017 Lebakadi	1 780	1 743	0	0	1 780	1 743
018 Pangkatrejo	1 546	1 581	0	0	1 546	1 581
019 Bedingin	1 204	1 247	0	0	1 204	1 247
020 Kedungdadi	1 384	1 347	0	0	1 384	1 347
021 Sidobogem	448	455	0	0	448	455
Kecamatan Sugio	33 314	33 247	0	0	33 314	33 247

Sumber : Kantor Camat Sugio

Tabel 3.1.8 Perkembangan Jumlah Penduduk di Kecamatan Sugio, 2016 - 2020

Desa/Kelurahan	2016	2017	2018	2019	2020
(1)	(2)	(3)	(4)	(5)	(6)
001 Kalitengah	1 853	1 901	1 985	2 012	1 908
002 Sidorejo	3 432	3 467	3 504	3 518	3 526
003 Gondanglor	3 985	4 053	4 185	4 251	4 260
004 Deketagung	3 643	3 666	3 729	3 795	3 807
005 Daliwangun	1 587	1 599	1 643	1 653	1 663
006 Lawanganagung	3 099	3 142	3 234	3 241	3 283
007 German	2 812	2 841	2 949	2 996	3 006
008 Kalipang	2 268	2 267	2 307	2 367	2 368
009 Karangsambigalih	3 485	3 515	3 576	3 609	3 616
010 Kedungbanjar	2 155	3 107	2 151	2 158	2 146
011 Bakalrejo	3 172	3 191	3 252	3 267	3 308
012 Supenuh	2 022	2 085	2 087	2 112	2 117
013 Sugio	5 408	5 135	5 596	5 664	5 708
014 Sekarbagus	5 109	5 164	5 333	5 392	5 401
015 Jubelkidul	4 027	4 065	4 168	4 195	4 226
016 Jubellor	3 247	3 268	3 363	3 443	3 483
017 Lebakadi	3 428	3 452	3 489	3 508	3 523
018 Pangkatrejo	3 017	3 050	3 110	3 126	3 127
019 Bedingin	2 373	2 375	2 401	2 442	2 451
020 Kedungdadi	2 595	2 616	2 686	2 714	2 731
021 Sidobogem	893	1,100	0 928	915	903
Kecamatan Sugio	63 610	65 059	65 676	66 378	66 561

Sumber : Kantor Camat Sugio

Tabel 3.1.9 Perkembangan Pertumbuhan Penduduk di Kecamatan Sugio, 2016 - 2020

Desa/Kelurahan	2016	2017	2018	2019	2020
(1)	(3)	(4)	(5)	(6)	(7)
001 Kalitengah	3.58	2.59	6.68	1.36	-5.17
002 Sidorejo	1.15	1.02	-5.28	0.40	0.23
003 Gondanglor	2.68	1.71	4.22	1.58	0.21
004 Deketagung	1.50	0.63	-1.42	1.77	0.32
005 Daliwangun	0.57	0.76	2.19	0.61	0.60
006 Lawanganagung	1.81	1.39	11.78	0.22	1.30
007 German	2.67	1.03	1.65	1.59	0.33
008 Kalipang	1.07	-0.04	0.13	2.60	0.04
009 Karangsambigalih	1.19	0.86	-8.90	0.92	0.19
010 Kedungbanjar	2.28	44.18	-29.26	0.33	-0.56
011 Bakalrejo	1.70	0.60	6.05	0.46	1.25
012 Supenuh	1.15	3.12	-10.98	1.20	0.24
013 Sugio	0.76	-5.05	-0.92	1.22	0.78
014 Sekarbagus	2.41	1.08	8.87	1.11	0.17
015 Jubelkidul	2.44	0.94	3.05	0.65	0.74
016 Jubellor	1.79	0.65	1.68	2.38	1.16
017 Lebakadi	2.18	0.70	-8.00	0.54	0.43
018 Pangkatrejo	0.40	1.09	19.48	0.51	0.03
019 Bedingin	1.93	0.08	5.31	1.71	0.37
020 Kedungdadi	1.45	0.81	-0.80	1.04	0.63
021 Sidobogem	0.11	23.18	0.00	-1.40	-1.31
Kecamatan Sugio	0.96	1.71	2.28	1.07	0.28

Sumber : Kantor Camat Sugio

Tabel. 3.1.10 Persentase Persebaran Penduduk Kecamatan Sugio, 2016 - 2020

Desa/Kelurahan	Persentase (%)				
	2016	2017	2018	2019	2020
(1)	(2)	(3)	(4)	(5)	(6)
001 Kalitengah	2.91	2.92	3.02	3.03	2.87
002 Sidorejo	5.40	5.33	5.34	5.30	5.30
003 Gondanglor	6.26	6.23	6.37	6.40	6.40
004 Deketagung	5.73	5.63	5.68	5.72	5.72
005 Daliwangun	2.49	2.46	2.50	2.49	2.50
006 Lawanganagung	4.87	4.83	4.92	4.88	4.93
007 German	4.42	4.37	4.49	4.51	4.52
008 Kalipang	3.57	3.48	3.51	3.57	3.56
009 Karangsambigalih	5.48	5.40	5.44	5.44	5.43
010 Kedungbanjar	3.39	4.78	3.28	3.25	3.22
011 Bakalrejo	4.99	4.90	4.95	4.92	4.97
012 Supenuh	3.18	3.20	3.18	3.18	3.18
013 Sugio	8.50	7.89	8.52	8.53	8.58
014 Sekarbagus	8.03	7.94	8.12	8.12	8.11
015 Jubelkidul	6.33	6.25	6.35	6.32	6.35
016 Jubellor	5.10	5.02	5.12	5.19	5.23
017 Lebakadi	5.39	5.31	5.31	5.28	5.29
018 Pangkatrejo	4.74	4.69	4.74	4.71	4.70
019 Bedingin	3.73	3.65	3.66	3.68	3.68
020 Kedungdadi	4.08	4.02	4.09	4.09	4.10
021 Sidobogem	1.40	1.69	1.41	1.38	1.36
Kecamatan Sugio	100.00	100.00	100.00	100.00	100.00

Sumber : Kantor Camat Sugio

Tabel 3.1.11 Perkembangan Kepadatan Penduduk (Jiwa/Km²) di Kecamatan Sugio, 2016 - 2020

Desa/Kelurahan	2016	2017	2018	2019	2020
(1)	(2)	(3)	(4)	(5)	(6)
001 Kalitengah	95	97	103	103	97
002 Sidorejo	555	561	531	569	571
003 Gondanglor	772	785	819	824	826
004 Deketagung	925	930	917	963	966
005 Daliwangun	806	812	829	839	844
006 Lawanganagung	349	354	395	365	370
007 German	617	623	633	657	659
008 Kalipang	1 022	1 021	1 023	1 066	1 067
009 Karangsambigalih	865	872	795	896	897
010 Kedungbanjar	804	1159	820	805	801
011 Bakalrejo	1 094	1 100	1 167	1 127	1 141
012 Supenuh	1 204	1 241	1 105	1 257	1 260
013 Sugio	1 478	1 403	1 390	1 548	1 560
014 Sekarbagus	1 427	1 442	1 570	1 506	1 509
015 Jubelkidul	860	869	895	896	903
016 Jubellor	818	823	837	867	877
017 Lebakadi	874	881	810	895	899
018 Pangkatrejo	1 030	1 041	1 244	1 067	1 067
019 Bedingin	565	565	595	581	584
020 Kedungdadi	1 190	1 200	1 190	1 245	1 253
021 Sidobogem	591	728	728	606	598
Kecamatan Sugio	662	674	689	703	705

Sumber : Kantor Camat Sugio

Tabel 3.1.12 Penduduk Menurut Kelompok Umur di Kecamatan Sugio, 2020

Desa/Kelurahan	Kelompok Umur				
	0-4	5-9	10-14	15-19	20 -24
(1)	(2)	(3)	(4)	(5)	(6)
001 Kalitengah	118	89	150	158	141
002 Sidorejo	219	282	287	320	205
003 Gondanglor	308	282	311	327	334
004 Deketagung	253	292	318	279	229
005 Daliwangun	84	110	227	141	127
006 Lawanganagung	196	214	257	274	244
007 German	242	213	216	225	250
008 Kalipang	148	190	184	231	155
009 Karangsembigalih	191	227	274	283	242
010 Kedungbanjar	87	160	154	164	136
011 Bakalrejo	224	258	247	241	190
012 Supenuh	140	160	161	173	124
013 Sugio	434	513	446	489	345
014 Sekarbagus	325	396	461	430	356
015 Jubelkidul	251	253	292	310	297
016 Jubellor	200	266	292	336	251
017 Lebakadi	204	258	323	286	196
018 Pangkatrejo	145	221	246	249	219
019 Bedingin	136	196	251	182	114
020 Kedungdadi	148	197	207	185	183
021 Sidobogem	49	83	64	63	45
Kecamatan Sugio	4 102	4 860	5 368	5 346	4 383

Sumber : Kantor Camat Sugio

Lanjutan Tabel 3.1.12.....

Desa/Kelurahan	Kelompok Umur				
	25 - 29	30-34	35-39	40-44	45-49
(1)	(7)	(8)	(9)	(10)	(11)
001 Kalitengah	107	171	150	155	136
002 Sidorejo	164	230	273	288	325
003 Gondanglor	244	265	306	355	411
004 Deketagung	237	238	330	369	328
005 Daliwangun	86	86	140	127	148
006 Lawanganagung	217	194	275	302	312
007 German	245	217	257	214	257
008 Kalipang	145	162	223	196	191
009 Karangsambigalih	227	199	307	324	326
010 Kedungbanjar	118	112	175	189	216
011 Bakalrejo	188	249	241	301	267
012 Supenuh	136	137	168	180	171
013 Sugio	364	409	518	504	387
014 Sekarbagus	353	407	458	463	489
015 Jubelkidul	297	291	365	395	349
016 Jubellor	296	308	291	271	262
017 Lebakadi	203	194	273	333	331
018 Pangkatrejo	239	226	258	280	261
019 Bedingin	111	98	215	212	210
020 Kedungdadi	169	172	208	246	239
021 Sidobogem	47	38	52	79	89
Kecamatan Sugio	4 193	4 403	5 483	5 783	5 705

Sumber : Kantor Camat Sugio

Lanjutan Tabel 3.1.12.....

Desa/Kelurahan	Kelompok Umur				Jumlah
	50-54	55 - 59	60 - 64	65+	
(1)	(12)	(13)	(14)	(15)	(16)
001 Kalitengah	128	121	123	161	1 908
002 Sidorejo	264	163	151	355	3 526
003 Gondanglor	362	209	160	386	4 260
004 Deketagung	257	179	139	359	3 807
005 Daliwangun	105	78	59	145	1 663
006 Lawanganagung	242	153	108	295	3 283
007 German	178	147	106	239	3 006
008 Kalipang	150	118	79	196	2 368
009 Karangsembigalih	251	179	162	424	3 616
010 Kedungbanjar	149	118	95	273	2 146
011 Bakalrejo	230	200	148	324	3 308
012 Supenuh	157	132	95	183	2 117
013 Sugio	378	284	211	426	5 708
014 Sekarbagus	360	266	195	442	5 401
015 Jubelkidul	311	252	218	345	4 226
016 Jubellor	240	157	126	187	3 483
017 Lebakadi	259	210	134	319	3 523
018 Pangkatrejo	235	150	109	289	3 127
019 Bedingin	188	143	101	294	2 451
020 Kedungdadi	216	158	95	308	2 731
021 Sidobogem	64	55	32	143	903
Kecamatan Sugio	4 724	3 472	2 646	6 093	66 561

Sumber : Kantor Camat Sugio

Tabel 3.1.13 Penduduk Laki-Laki Menurut Kelompok Umur di Kecamatan Sugio, 2020

Desa/Kelurahan	Kelompok Umur				
	0-4	5-9	10-14	15-19	20 -24
(1)	(2)	(3)	(4)	(5)	(6)
001 Kalitengah	61	56	93	81	83
002 Sidorejo	120	149	146	179	114
003 Gondanglor	153	154	176	172	177
004 Deketagung	130	156	164	141	107
005 Daliwangun	33	64	114	66	67
006 Lawanganagung	101	119	136	130	130
007 German	129	115	110	106	133
008 Kalipang	86	95	112	126	80
009 Karangsambigalih	97	120	160	161	117
010 Kedungbanjar	47	88	85	84	82
011 Bakalrejo	110	127	131	124	102
012 Supenuh	68	85	92	101	64
013 Sugio	231	285	237	255	165
014 Sekarbagus	165	217	225	207	173
015 Jubelkidul	133	127	159	173	122
016 Jubellor	108	152	146	165	137
017 Lebakadi	112	131	173	151	98
018 Pangkatrejo	73	102	130	135	103
019 Bedingin	67	97	132	85	57
020 Kedungdadi	78	98	100	101	105
021 Sidobogem	33	51	35	28	16
Kecamatan Sugio	2 135	2 588	2 856	2 771	2 232

Sumber : Kantor Camat Sugio

Lanjutan Tabel 3.1.13.....

Desa/Kelurahan	Kelompok Umur				
	25 - 29	30-34	35-39	40-44	45-49
(1)	(7)	(8)	(9)	(10)	(11)
001 Kalitengah	54	87	84	75	78
002 Sidorejo	81	91	123	137	164
003 Gondanglor	127	98	152	155	199
004 Deketagung	117	110	158	181	170
005 Daliwangun	35	39	69	61	72
006 Lawanganagung	105	92	117	147	169
007 German	125	112	121	114	129
008 Kalipang	66	67	118	98	99
009 Karangsembigalih	109	89	131	138	172
010 Kedungbanjar	59	55	78	92	98
011 Bakalrejo	82	119	130	155	135
012 Supenuh	68	55	70	87	87
013 Sugio	159	181	276	247	180
014 Sekarbagus	174	191	227	227	235
015 Jubelkidul	149	143	187	191	181
016 Jubellor	161	157	141	134	133
017 Lebakadi	85	91	131	162	169
018 Pangkatrejo	128	104	124	135	126
019 Bedingin	64	32	108	105	111
020 Kedungdadi	94	80	92	125	125
021 Sidobogem	25	19	32	33	44
Kecamatan Sugio	2 067	2 012	2 669	2 799	2 876

Sumber : Kantor Camat Sugio

Lanjutan Tabel 3.1.13.....

Desa/Kelurahan	Kelompok Umur				Jumlah
	50-54	55 - 59	60 - 64	65+	
(1)	(12)	(13)	(14)	(15)	(16)
001 Kalitengah	62	67	58	78	1 017
002 Sidorejo	137	81	77	164	1 763
003 Gondanglor	198	111	82	148	2 102
004 Deketagung	143	93	66	155	1 891
005 Daliwangun	56	43	25	70	814
006 Lawanganagung	138	83	53	133	1 653
007 German	88	83	48	116	1 529
008 Kalipang	80	68	40	85	1 220
009 Karangsambigalih	110	100	87	185	1 776
010 Kedungbanjar	74	69	47	124	1 082
011 Bakalrejo	124	106	80	128	1 653
012 Supenuh	71	80	50	80	1 058
013 Sugio	207	149	104	186	2 862
014 Sekarbagus	192	146	96	187	2 662
015 Jubelkidul	160	142	92	145	2 104
016 Jubellor	121	80	55	76	1 766
017 Lebakadi	135	131	70	141	1 780
018 Pangkatrejo	125	84	52	125	1 546
019 Bedingin	108	67	42	129	1 204
020 Kedungdadi	114	95	42	135	1 384
021 Sidobogem	37	18	16	61	448
Kecamatan Sugio	2 480	1 896	1 282	2 651	33 314

Sumber : Kantor Camat Sugio

Tabel 3.1.14 Penduduk Perempuan Menurut Kelompok Umur di Kecamatan Sugio, 2020

Desa/Kelurahan	Kelompok Umur				
	0-4	5-9	10-14	15-19	20-24
(1)	(2)	(3)	(4)	(5)	(6)
001 Kalitengah	57	33	57	77	58
002 Sidorejo	99	133	141	141	91
003 Gondanglor	155	128	135	155	157
004 Deketagung	123	136	154	138	122
005 Daliwangun	51	46	113	75	60
006 Lawanganagung	95	95	121	144	114
007 German	113	98	106	119	117
008 Kalipang	62	95	72	105	75
009 Karangsambigalih	94	107	114	122	125
010 Kedungbanjar	40	72	69	80	54
011 Bakalrejo	114	131	116	117	88
012 Supenuh	72	75	69	72	60
013 Sugio	203	228	209	234	180
014 Sekarbagus	160	179	236	223	183
015 Jubelkidul	118	126	133	137	175
016 Jubellor	92	114	146	171	114
017 Lebakadi	92	127	150	135	98
018 Pangkatrejo	72	119	116	114	116
019 Bedingin	69	99	119	97	57
020 Kedungdadi	70	99	107	84	78
021 Sidobogem	16	32	29	35	29
Kecamatan Sugio	1 967	2 272	2 512	2 575	2 151

Sumber : Kantor Camat Sugio

Lanjutan Tabel 3.1.14.....

Desa/Kelurahan	Kelompok Umur				
	25 - 29	30-34	35-39	40-44	45-49
(1)	(7)	(8)	(9)	(10)	(11)
001 Kalitengah	53	84	66	80	58
002 Sidorejo	83	139	150	151	161
003 Gondanglor	117	167	154	200	212
004 Deketagung	120	128	172	188	158
005 Daliwangun	51	47	71	66	76
006 Lawanganagung	112	102	158	155	143
007 German	120	105	136	100	128
008 Kalipang	79	95	105	98	92
009 Karangsambigalih	118	110	176	186	154
010 Kedungbanjar	59	57	97	97	118
011 Bakalrejo	106	130	111	146	132
012 Supenuh	68	82	98	93	84
013 Sugio	205	228	242	257	207
014 Sekarbagus	179	216	231	236	254
015 Jubelkidul	148	148	178	204	168
016 Jubellor	135	151	150	137	129
017 Lebakadi	118	103	142	171	162
018 Pangkatrejo	111	122	134	145	135
019 Bedingin	47	66	107	107	99
020 Kedungdadi	75	92	116	121	114
021 Sidobogem	22	19	20	46	45
Kecamatan Sugio	2 126	2 391	2 814	2 984	2 829

Sumber : Kantor Camat Sugio

Lanjutan Tabel 3.1.14.....

Desa/Kelurahan	Kelompok Umur				Jumlah
	50-54	55 - 59	60 - 64	65+	
(1)	(12)	(13)	(14)	(15)	(16)
001 Kalitengah	66	54	65	83	891
002 Sidorejo	127	82	74	191	1 763
003 Gondanglor	164	98	78	238	2 158
004 Deketagung	114	86	73	204	1 916
005 Daliwangun	49	35	34	75	849
006 Lawanganagung	104	70	55	162	1 630
007 German	90	64	58	123	1 477
008 Kalipang	70	50	39	111	1 148
009 Karangsambigalih	141	79	75	239	1 840
010 Kedungbanjar	75	49	48	149	1 064
011 Bakalrejo	106	94	68	196	1 655
012 Supenuh	86	52	45	103	1 059
013 Sugio	171	135	107	240	2 846
014 Sekarbagus	168	120	99	255	2 739
015 Jubelkidul	151	110	126	200	2 122
016 Jubellor	119	77	71	111	1 717
017 Lebakadi	124	79	64	178	1 743
018 Pangkatrejo	110	66	57	164	1 581
019 Bedingin	80	76	59	165	1 247
020 Kedungdadi	102	63	53	173	1 347
021 Sidobogem	27	37	16	82	455
Kecamatan Sugio	2 244	1 576	1 364	3 442	33 247

Sumber : Kantor Camat Sugio



ULASAN

Data sarana pendidikan di Kecamatan Sugio pada tahun 2020, setingkat SD baik negeri dan swasta sebanyak 66 lembaga, tingkat SLTP 13 lembaga, sedangkan untuk tingkat SLTA hanya terdapat lembaga sekolah swasta sebanyak 8 lembaga. Mengenai jumlah siswa, guru dan rasio murid-guru, dari data yang ada menunjukkan bahwa jumlah siswa setingkat SD sebanyak 4.133 siswa dengan 533 guru dan ratio murid-guru 8, dan tingkat SLTP sebanyak 2.384 siswa, 271 guru dengan rasio murid-guru 9, sedangkan pada tingkat SLTA berjumlah 1.001 siswa, 119 guru dengan rasio murid-guru 8. Sedangkan tingkat perguruan tinggi belum ada di Wilayah Kecamatan Sugio.

Dari aspek kesehatan di Kecamatan Sugio sampai dengan tahun 2020 ini telah tersedia sarana kesehatan berupa 1 puskesmas rawat inap, 5 puskesmas pembantu, dan 3 klinik rawat inap. Sedangkan tentang jumlah tenaga kesehatan yang tinggal/menetap, terdapat 11 dokter dan 53 bidan, serta 167 petugas kesehatan lainnya. Sarana dan tenaga kesehatan tersebut menyebar di 21 desa.

Ditampilkan juga kemudahan akses di masing-masing lembaga pendidikan dan sarana kesehatan, bila akses 0 berarti ada lembaga pendidikan atau sarana kesehatan di desa tersebut.

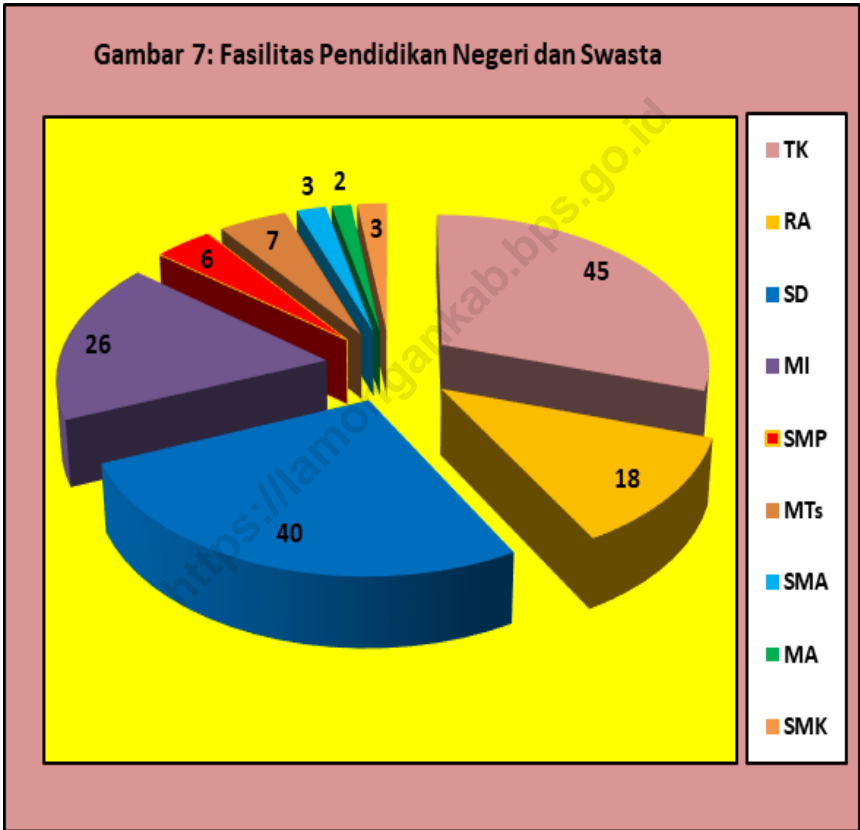
Dalam hal data program keluarga berencana, data tahun 2020 memperlihatkan bahwa dari jumlah Pasangan Usia Subur (PUS) di Kecamatan Sugio sebanyak 11.441 pasang, yang sudah mengikuti program Keluarga Berencana (KB) Aktif sebanyak 9.219 pasang atau mencapai 80,58%. Sedangkan peserta KB Baru yang dicapai selama tahun 2020 jumlah 2.536 peserta. Tingginya jumlah peserta KB tersebut bisa diartikan kesadaran masyarakat terkait keikutsertaan KB, dan KB sudah menjadi kebutuhan seiring dengan kemajuan pola pikir tentang membentuk sebuah keluarga yang sejahtera. Dari jumlah peserta KB Aktif tersebut, alat kontrasepsi yang paling diminati masyarakat Kecamatan Sugio adalah menggunakan alat Suntikl mencapai 3.774 orang atau 40,94% dari total peserta KB kecamatan, berturut-turut Pil sebanyak 2.828 (30,68%), dan Implant sebanyak 1.533 (16,63%). Sedangkan alat kontrasepsi yang paling sedikit diminati yaitu Wow/Mop hanya sebanyak 289 orang atau 3,13%.

Tahun 2020 walaupun ada wabah pandemi covid-19, di Kecamatan Sugio terjadi prosesi pernikahan sebanyak 469 kali. Prosesi pernikahan terbanyak dilakukan dengan sistem Bedolan yaitu dilakukan sesuai dengan permintaan keluarga baik di rumah maupun tempat lainnya sejumlah 297 kali atau mencapai 63,33%, sedangkan sisanya sebanyak 172 kali (36,67%) dilakukan di Kantor KUA Kecamatan Sugio.

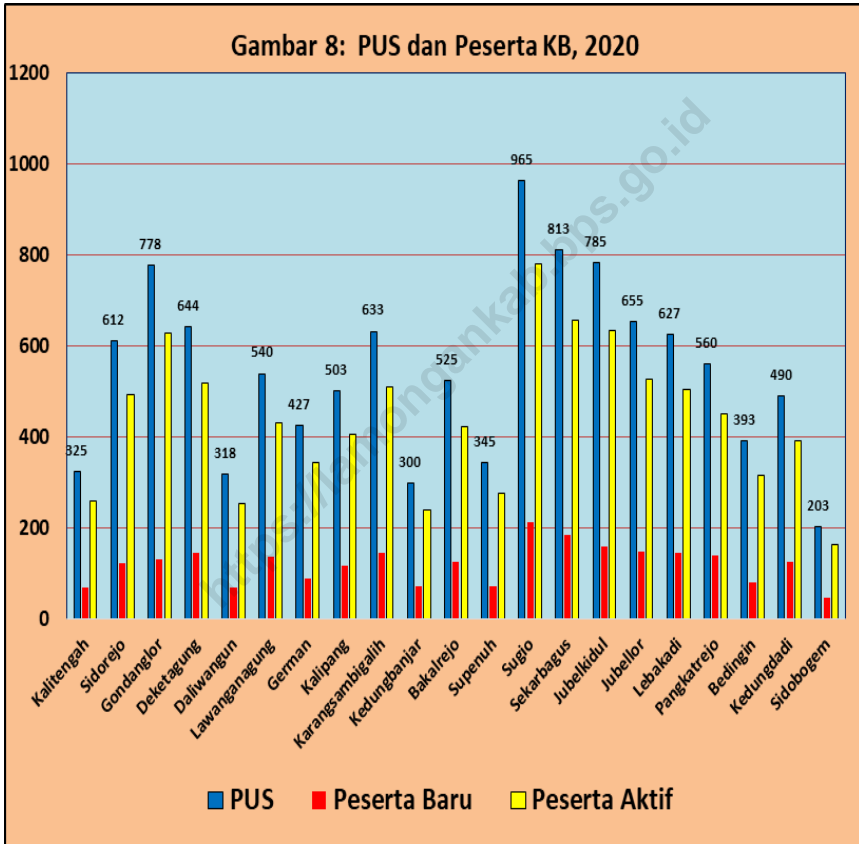
Mayoritas penduduk beragama Islam yaitu sebesar 99,91% dari total penduduk Kecamatan Sugio, dengan sarana tempat ibadah Masjid 130 unit, dan Mushola 267 unit. Sedangkan sebanyak 0,09% penduduk beragama selain Islam (Katholik, Protestan, Hindu) dengan sarana ibadah berupa Gereja sebanyak 1 unit.

Tingkat pendidikan penduduk 3 besar adalah tamatan SD/Sederajat sebanyak 23.184 orang atau 34,83% dari total penduduk, berikutnya SMP/Sederajat sebanyak 11.226 orang (18,87%) dan SLTA/Sederajat 9.105 orang (16,87%).

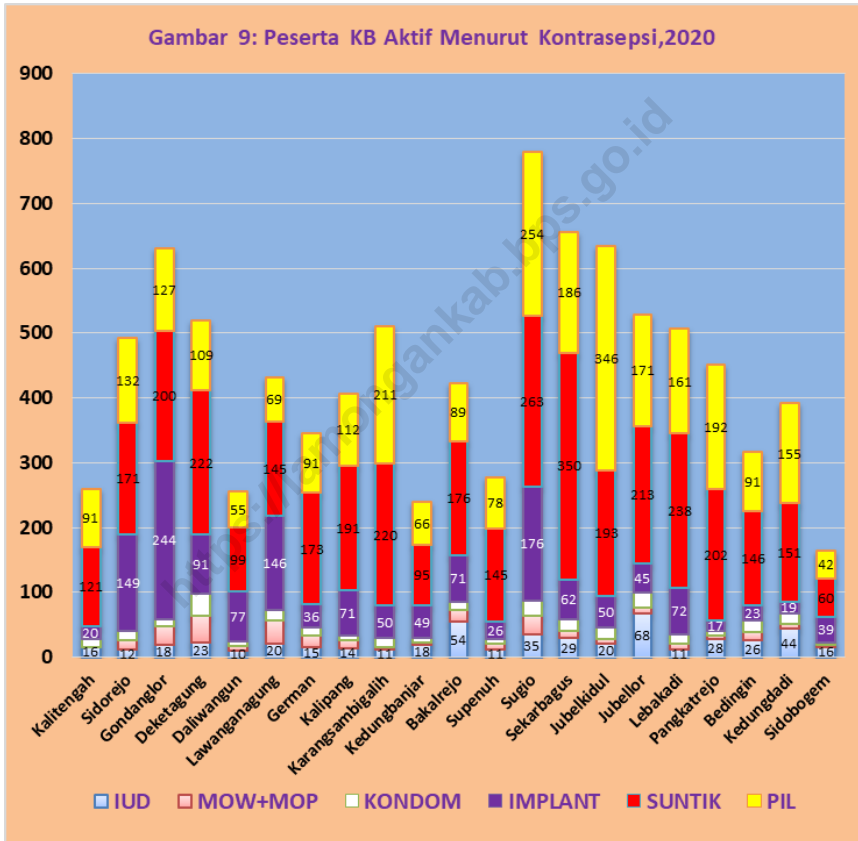
Gambar 7: Fasilitas Pendidikan Negeri dan Swasta



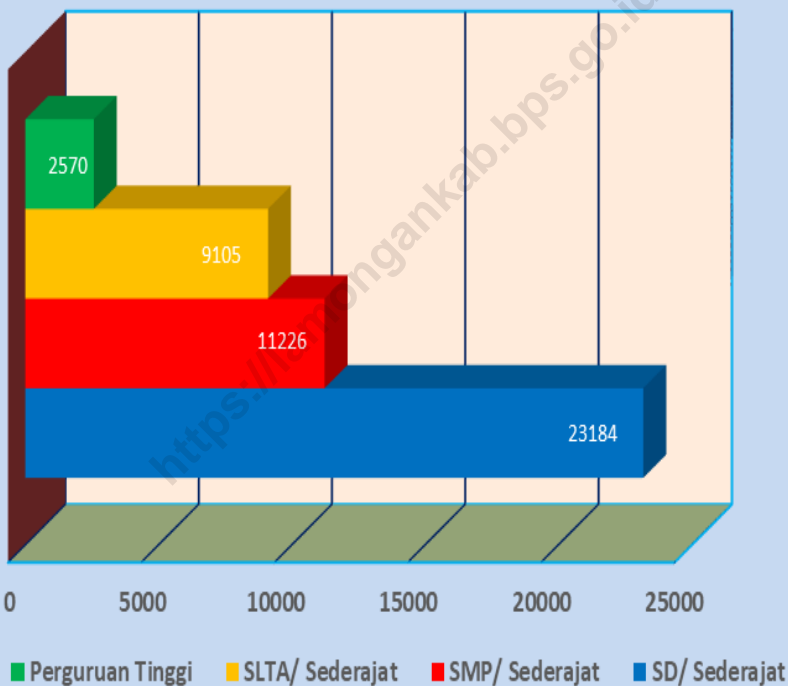
Gambar 8: PUS dan Peserta KB, 2020



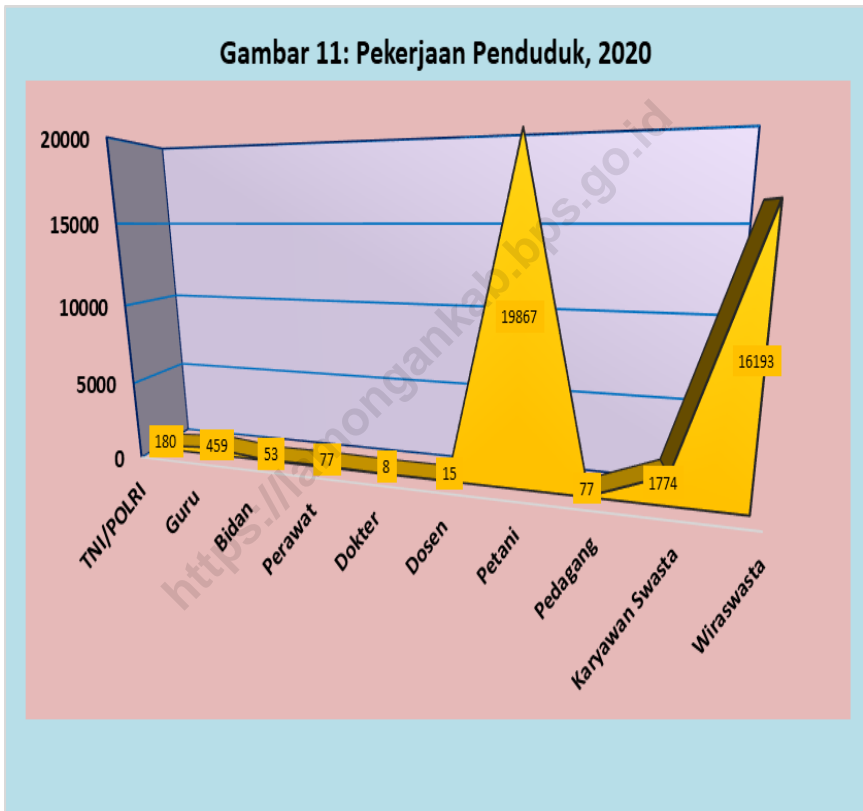
Gambar 9: Peserta KB Aktif Menurut Kontrasepsi,2020



Gambar 10: Pendidikan Penduduk, 2020



Gambar 11: Pekerjaan Penduduk, 2020



Tabel. 4.1.1. Jumlah Fasilitas Pendidikan Negeri di Kecamatan Sugio, 2020

Desa/Kelurahan	TK	RA	SD	MI	SMP	MTs	SMA	MA	SMK
(1)	(2)	(3)	(4)	(5)	(6)	(7)	(8)	(9)	(10)
001 Kalitengah	-	-	2	-	-	-	-	-	-
002 Sidorejo	-	-	2	-	-	-	-	-	-
003 Gondanglor	-	-	2	-	1	-	-	-	-
004 Deketagung	-	-	1	-	-	-	-	-	-
005 Daliwangun	-	-	1	-	1	-	-	-	-
006 Lawanganagung	-	-	1	-	-	-	-	-	-
007 German	-	-	1	-	-	-	-	-	-
008 Kalipang	-	-	1	-	-	-	-	-	-
009 Karangsembigalih	-	-	2	-	-	-	-	-	-
010 Kedungbanjar	-	-	2	-	-	-	-	-	-
011 Bakalrejo	-	-	2	-	-	-	-	-	-
012 Supenuh	-	-	1	-	-	-	-	-	-
013 Sugio	-	-	3	-	1	-	-	-	-
014 Sekarbagus	-	-	2	-	-	-	-	-	-
015 Jubelkidul	-	-	2	-	-	-	-	-	-
016 Jubellor	-	-	1	-	-	-	-	-	-
017 Lebakadi	-	-	2	-	-	-	-	-	-
018 Pangkatrejo	-	-	2	-	-	-	-	-	-
019 Bedingin	-	-	3	-	-	-	-	-	-
020 Kedungdadi	-	-	2	-	-	-	-	-	-
021 Sidobogem	-	-	1	-	-	-	-	-	-
Kecamatan Sugio	0	0	36	0	3	0	0	0	0

Sumber : Dinas Pendidikan Kabupaten Lamongan

Tabel. 4.1.2. Jumlah Fasilitas Pendidikan Swasta di Kecamatan Sugio, 2020

Desa/Kelurahan	PAUD	TK	RA	SD	MI	SMP	MTs	SMA	MA	SMK
(1)	(2)	(3)	(4)	(5)	(6)	(7)	(8)	(9)	(10)	(11)
001 Kalitengah	1	1	-	-	1	-	-	-	-	-
002 Sidorejo	3	2	1	-	1	-	-	-	-	-
003 Gondanglor	3	2	1	-	1	-	-	-	-	-
004 Deketagung	3	2	1	-	2	-	-	-	-	-
005 Daliwangun	3	2	1	-	2	-	1	1	-	-
006 Lawanganagung	3	1	3	-	3	-	-	-	-	-
007 German	2	2	-	-	1	-	-	-	-	-
008 Kalipang	2	2	-	-	1	-	-	-	-	-
009 Karangsembigalih	2	2	2	-	2	-	2	1	-	1
010 Kedungbanjar	1	1	-	-	-	-	-	-	-	-
011 Bakalrejo	2	2	-	-	-	-	-	-	-	-
012 Supenuh	3	1	1	-	1	-	1	-	-	1
013 Sugio	5	5	1	1	2	2	1	1	1	1
014 Sekarbagus	7	5	1	1	1	-	-	-	-	-
015 Jubelkidul	3	3	-	-	1	-	-	-	-	-
016 Jubellor	2	1	2	-	3	-	2	-	1	-
017 Lebakadi	6	3	1	2	-	-	-	-	-	-
018 Pangkatrejo	2	1	1	-	1	-	-	-	-	-
019 Bedingin	2	3	-	-	1	-	-	-	-	-
020 Kedungdadi	4	2	2	-	2	1	-	-	-	-
021 Sidobogem	-	1	-	-	-	-	-	-	-	-
Kecamatan Sugio	59	44	18	4	26	3	7	3	2	3

Sumber : Dinas Pendidikan Kabupaten Lamongan

Tabel 4.1.3 Jumlah Lembaga, Murid, Guru dan Rasio Murid-Guru PAUD dan Kemudahan Aksesnya di Kecamatan Sugio, 2020

Desa/Kelurahan	Lembaga	Rombongan Belajar	Ruang Kelas
(1)	(2)	(3)	(4)
001 Kalitengah	1	1	1
002 Sidorejo	3	3	3
003 Gondanglor	3	3	3
004 Deketagung	3	3	3
005 Daliwangun	3	3	3
006 Lawanganagung	3	3	3
007 German	2	2	2
008 Kalipang	2	2	2
009 Karangsambigalih	2	2	2
010 Kedungbanjar	1	1	1
011 Bakalrejo	2	2	2
012 Supenuh	3	3	3
013 Sugio	5	5	5
014 Sekarbagus	7	8	8
015 Jubelkidul	3	3	3
016 Jubellor	2	2	2
017 Lebakadi	6	5	5
018 Pangkatrejo	2	2	2
019 Bedingin	2	1	1
020 Kedungdadi	4	5	5
021 Sidobogem	-	-	-
Kecamatan Sugio	59	59	59

. Sumber : Koordinator Wilayah Bidang Pendidikan Kecamatan Sugio

Lanjutan Tabel 4.1.3.....

Desa/Kelurahan	Murid	Guru	Rasio Murid-Guru	Kemudahan
				1. Sangat mudah 2. Mudah 3. Sulit 4. Sangat sulit
(1)	(6)	(7)	(8)	(9)
001 Kalitengah	18	1	18	0
002 Sidorejo	36	3	12	0
003 Gondanglor	52	6	9	0
004 Deketagung	43	8	5	0
005 Daliwangun	29	3	10	0
006 Lawanganagung	58	6	10	0
007 German	52	5	10	0
008 Kalipang	62	4	16	0
009 Karangsembigalih	34	2	17	0
010 Kedungbanjar	14	1	14	0
011 Bakalrejo	29	3	10	0
012 Supenuh	45	4	11	0
013 Sugio	142	13	11	0
014 Sekarbagus	171	16	11	0
015 Jubelkidul	42	4	11	0
016 Jubellor	39	3	13	0
017 Lebakadi	61	8	8	0
018 Pangkatrejo	51	5	10	0
019 Bedingin	15	2	8	0
020 Kedungdadi	43	8	5	0
021 Sidobogem	-	-	-	1
Kecamatan Sugio	1 036	105	10	

Sumber : Koordinator Wilayah Bidang Pendidikan Kecamatan Sugio

Tabel 4.1.4 Jumlah Sekolah, Murid, Guru dan Rasio Murid-Guru TK Swasta dan Kemudahan Aksesnya di Kecamatan Sugio, 2020

Desa/Kelurahan	Lembaga Sekolah	Gedung Sekolah	Ruang Kelas	Rombongan Belajar
(1)	(2)	(3)	(4)	(5)
001 Kalitengah	1	1	3	3
002 Sidorejo	2	3	4	4
003 Gondanglor	2	2	3	3
004 Deketagung	2	2	1	1
005 Daliwangun	2	2	4	4
006 Lawanganagung	1	2	3	3
007 German	2	2	4	4
008 Kalipang	2	3	5	6
009 Karangsambigalih	2	2	2	2
010 Kedungbanjar	1	1	2	2
011 Bakalrejo	2	2	4	4
012 Supenuh	1	1	2	2
013 Sugio	5	6	9	9
014 Sekarbagus	5	6	9	9
015 Jubelkidul	3	3	6	6
016 Jubellor	1	2	2	2
017 Lebakadi	3	5	7	8
018 Pangkatrejo	1	1	2	2
019 Bedingin	3	3	4	4
020 Kedungdadi	2	1	3	3
021 Sidobogem	1	1	1	1
Kecamatan Sugio	44	51	80	82

Sumber : Koordinator Wilayah Bidang Pendidikan Kecamatan Sugio

Lanjutan Tabel 4.1.4.....

Desa/Kelurahan	Murid	Guru	Rasio Murid-Guru	Kemudahan Akses :	
				1. Sangat mudah	2. Mudah
(1)	(6)	(7)	(8)	3. Sulit	4. Sangat sulit
(1)	(6)	(7)	(8)	(9)	(9)
001 Kalitengah	40	2	20		0
002 Sidorejo	43	5	9		0
003 Gondanglor	49	5	10		0
004 Deketagung	41	2	21		0
005 Daliwangun	35	4	9		0
006 Lawanganagung	22	3	7		0
007 German	74	6	12		0
008 Kalipang	53	3	18		0
009 Karangsambigalih	39	4	10		0
010 Kedungbanjar	27	2	14		0
011 Bakalrejo	51	5	10		0
012 Supenuh	20	2	10		0
013 Sugio	132	9	15		0
014 Sekarbagus	168	10	17		0
015 Jubelkidul	71	6	12		0
016 Jubellor	21	2	11		0
017 Lebakadi	79	8	10		0
018 Pangkatrejo	29	3	10		0
019 Bedingin	34	4	9		0
020 Kedungdadi	31	4	8		0
021 Sidobogem	12	1	12		0
Kecamatan Sugio	1 071	90	12		

Sumber : Koordinator Wilayah Bidang Pendidikan Kecamatan Sugio

Tabel 4.1.5 Jumlah Sekolah, Murid, Guru dan Rasio Murid-Guru RA Swasta dan Kemudahan Aksesnya di Kecamatan Sugio, 2020

Desa/Kelurahan	Lembaga Sekolah	Gedung Sekolah	Ruang Kelas	Rombongan Belajar
(1)	(2)	(3)	(4)	(5)
Kalitengah	-	-	-	-
Sidorejo	1	1	2	2
Gondanglor	1	1	2	2
Deketagung	1	1	2	2
Daliwangun	1	1	2	2
Lawanganagung	3	3	6	6
German	-	-	-	-
Kalipang	-	-	-	-
Karangsambigalih	2	2	4	4
Kedungbanjar	-	-	-	-
Bakalrejo	-	-	-	-
Supenuh	1	1	3	3
Sugio	1	1	2	2
Sekarbagus	1	1	2	2
Jubelkidul	-	-	-	-
Jubellor	2	2	4	4
Lebakadi	1	2	2	2
Pangkatrejo	1	1	2	2
Bedingin	-	-	-	-
Kedungdadi	2	2	4	4
Sidobogem	-	-	-	-
Kecamatan Sugio	18	19	37	37

Sumber : Emispendis.kemenag.go.id

Lanjutan Tabel 4.1.5

Desa/Kelurahan	Murid	Guru	Rasio Murid-Guru	Kemudahan Akses :
				1. Sangat mudah 2. Mudah 3. Sulit 4. Sangat sulit
(1)	(6)	(7)	(8)	(9)
001 Kalitengah	-	-	-	2
002 Sidorejo	35	3	12	0
003 Gondanglor	29	3	10	0
004 Deketagung	24	3	8	0
005 Daliwangun	13	3	4	0
006 Lawanganagung	54	7	8	0
007 German	-	-	-	1
008 Kalipang	-	-	-	1
009 Karangsambigalih	45	6	8	0
010 Kedungbanjar	-	-	-	1
011 Bakalrejo	-	-	-	1
012 Supenuh	25	3	8	0
013 Sugio	17	2	9	0
014 Sekarbagus	12	3	4	0
015 Jubelkidul	-	-	-	1
016 Jubellor	31	5	6	0
017 Lebakadi	6	2	3	0
018 Pangkatrejo	42	4	11	0
019 Bedingin	-	-	-	1
020 Kedungdadi	27	4	7	0
021 Sidobogem	-	-	-	1
Kecamatan Sugio	360	48	8	

Sumber : Emispendis.kemenag.go.id

Tabel 4.1.6 Jumlah Sekolah, Murid, Guru dan Rasio Murid-Guru SD Negeri dan Kemudahan Aksesnya di Kecamatan Sugio, 2020

Desa/Kelurahan	Lembaga Sekolah	Gedung Sekolah	Ruang Kelas	Rombongan Belajar
(1)	(2)	(3)	(4)	(5)
001 Kalitengah	2	4	10	12
002 Sidorejo	2	4	10	12
003 Gondanglor	2	6	11	12
004 Deketagung	1	3	7	7
005 Daliwangun	1	1	5	6
006 Lawanganagung	1	2	5	6
007 German	1	3	6	6
008 Kalipang	1	2	6	6
009 Karangsambigalih	2	4	11	12
010 Kedungbanjar	2	4	12	12
011 Bakalrejo	2	6	10	12
012 Supenuh	1	3	6	7
013 Sugio	3	9	25	22
014 Sekarbagus	2	5	13	14
015 Jubelkidul	2	4	10	12
016 Jubellor	1	2	5	6
017 Lebakadi	2	5	11	12
018 Pangkatrejo	2	4	11	12
019 Bedingin	3	5	16	18
020 Kedungdadi	2	4	12	12
021 Sidobogem	1	1	6	6
Kecamatan Sugio	36	81	208	224

Sumber : Koordinator Wilayah Bidang Pendidikan Kecamatan Sugio

Lanjutan Tabel 4.1.6.....

Desa/Kelurahan	Murid	Guru	Rasio Murid-Guru	Kemudahan Akses :	
				1. Sangat mudah	2. Mudah
(1)	(6)	(7)	(8)	3. Sulit	4. Sangat sulit
				(9)	
001 Kalitengah	69	10	7		0
002 Sidorejo	120	13	10		0
003 Gondanglor	180	15	12		0
004 Deketagung	101	10	10		0
005 Daliwangun	22	6	4		0
006 Lawanganagung	56	7	8		0
007 German	67	6	12		0
008 Kalipang	50	8	6		0
009 Karangsembigalih	58	14	4		0
010 Kedungbanjar	82	10	8		0
011 Bakalrejo	140	15	10		0
012 Supenuh	72	7	10		0
013 Sugio	241	24	10		0
014 Sekarbagus	206	13	16		0
015 Jubelkidul	128	14	9		0
016 Jubellor	100	6	16		0
017 Lebakadi	110	14	8		0
018 Pangkatrejo	76	15	5		0
019 Bedingin	54	16	3		0
020 Kedungdadi	92	15	6		0
021 Sidobogem	32	8	4		0
Kecamatan Sugio	2 057	245	8		

Sumber : Koordinator Wilayah Bidang Pendidikan Kecamatan Sugio

Tabel 4.1.7 Jumlah Sekolah, Murid, Guru dan Rasio Murid-Guru SD Swasta dan Kemudahan Aksesnya di Kecamatan Sugio, 2020

Desa/Kelurahan	Lembaga Sekolah	Gedung Sekolah	Ruang Kelas	Rombongan Belajar
(1)	(2)	(3)	(4)	(5)
001 Kalitengah	-	-	-	-
002 Sidorejo	-	-	-	-
003 Gondanglor	-	-	-	-
004 Deketagung	-	-	-	-
005 Daliwangun	-	-	-	-
006 Lawanganagung	-	-	-	-
007 German	-	-	-	-
008 Kalipang	-	-	-	-
009 Karangsambigalih	-	-	-	-
010 Kedungbanjar	-	-	-	-
011 Bakalrejo	-	-	-	-
012 Supenuh	-	-	-	-
013 Sugio	1	1	6	3
014 Sekarbagus	1	1	5	9
015 Jubelkidul	-	-	-	-
016 Jubellor	-	-	-	-
017 Lebakadi	2	3	19	17
018 Pangkatrejo	-	-	-	-
019 Bedingin	-	-	-	-
020 Kedungdadi	-	-	-	-
021 Sidobogem	-	-	-	-
Kecamatan Sugio	4	5	30	29

Sumber : Koordinator Wilayah Pendidikan Kecamatan Sugio

Lanjutan Tabel 4.1.7.....

	Desa/Kelurahan	Murid	Guru	Rasio Murid- Guru	Kemudahan Akses
					: 1. Sangat mudah 2. Mudah 3. Sulit 4. Sangat sulit
	(1)	(6)	(7)	(8)	(9)
001	Kalitengah	-	-	-	1
002	Sidorejo	-	-	-	1
003	Gondanglor	-	-	-	1
004	Deketagung	-	-	-	1
005	Daliwangun	-	-	-	1
006	Lawanganagung	-	-	-	1
007	German	-	-	-	1
008	Kalipang	-	-	-	1
009	Karangsambigalih	-	-	-	1
010	Kedungbanjar	-	-	-	1
011	Bakalrejo	-	-	-	1
012	Supenuh	-	-	-	1
013	Sugio	64	3	14	0
014	Sekarbagus	173	11	16	0
015	Jubelkidul	-	-	-	1
016	Jubellor	-	-	-	1
017	Lebakadi	272	22	12	0
018	Pangkatrejo	-	-	-	1
019	Bedingin	-	-	-	1
020	Kedungdadi	-	-	-	1
021	Sidobogem	-	-	-	1
	Kecamatan Sugio	509	36	14	

Sumber : Koordinator Wilayah Pendidikan Kecamatan Sugio

Tabel 4.1.8 Jumlah Sekolah, Murid, Guru dan Rasio Murid-Guru MI Swasta dan Kemudahan Aksesnya di Kecamatan Sugio, 2020

Desa/Kelurahan	Lembaga Sekolah	Gedung Sekolah	Ruang Kelas	Rombongan Belajar
(1)	(2)	(3)	(4)	(5)
001 Kalitengah	1	1	6	6
002 Sidorejo	1	1	6	6
003 Gondanglor	1	1	6	6
004 Deketagung	2	3	8	8
005 Daliwangun	2	2	11	11
006 Lawanganagung	3	3	18	18
007 German	1	1	6	6
008 Kalipang	1	1	6	6
009 Karangsembigalih	2	2	12	12
010 Kedungbanjar	-	-	-	-
011 Bakalrejo	-	-	-	-
012 Supenuh	1	1	6	6
013 Sugio	2	2	12	12
014 Sekarbagus	1	1	6	6
015 Jubelkidul	1	1	6	6
016 Jubellor	3	3	12	12
017 Lebakadi	-	-	-	-
018 Pangkatrejo	1	1	6	6
019 Bedingin	1	1	6	6
020 Kedungdadi	2	2	12	12
021 Sidobogem	-	-	-	-
Kecamatan Sugio	26	27	145	145

Sumber : Emispendis.kemenag.go.id

Lanjutan Tabel 4.1.8.....

Desa/Kelurahan	Murid	Guru	Rasio Murid-Guru	Kemudahan Akses :	
				1. Sangat mudah	2. Mudah
(1)	(6)	(7)	(8)	3. Sulit	4. Sangat sulit
(1)	(6)	(7)	(8)	(9)	(9)
001	Kali tengah	63	12	5	0
002	Sidorejo	102	11	9	0
003	Gondanglor	79	11	7	0
004	Deketagung	82	15	5	0
005	Daliwangun	134	22	6	0
006	Lawanganagung	152	30	5	0
007	German	107	9	12	0
008	Kalipang	82	12	7	0
009	Karangsambigalih	94	18	5	0
010	Kedungbanjar	-	-	-	1
011	Bakalrejo	-	-	-	1
012	Supenuh	57	12	5	0
013	Sugio	152	21	7	0
014	Sekarbagus	62	9	7	0
015	Jubelkidul	95	11	9	0
016	Jubellor	105	17	6	0
017	Lebakadi	-	-	-	1
018	Pangkatrejo	101	17	6	0
019	Bedingin	19	6	3	0
020	Kedungdadi	81	19	4	0
021	Sidobogem	-	-	-	1
Kecamatan Sugio		1 567	252	6	

Sumber : Emispendis.kemenag.go.id

Tabel 4.1.9 Jumlah Sekolah, Murid, Guru dan Rasio Murid-Guru SMP Negeri dan Kemudahan Aksesnya di Kecamatan Sugio, 2020

Desa/Kelurahan	Lembaga Sekolah	Gedung Sekolah	Ruang Kelas	Rombongan Belajar
(1)	(2)	(3)	(4)	(5)
001 Kalitengah	-	-	-	-
002 Sidorejo	-	-	-	-
003 Gondanglor	1	4	19	15
004 Deketagung	-	-	-	-
005 Daliwangun	1	4	15	18
006 Lawanganagung	-	-	-	-
007 German	-	-	-	-
008 Kalipang	-	-	-	-
009 Karangsambigalih	-	-	-	-
010 Kedungbanjar	-	-	-	-
011 Bakalrejo	-	-	-	-
012 Supenuh	-	-	-	-
013 Sugio	1	5	19	21
014 Sekarbagus	-	-	-	-
015 Jubelkidul	-	-	-	-
016 Jubellor	-	-	-	-
017 Lebakadi	-	-	-	-
018 Pangkatrejo	-	-	-	-
019 Bedingin	-	-	-	-
020 Kedungdadi	-	-	-	-
021 Sidobogem	-	-	-	-
Kecamatan Sugio	3	13	53	54

Sumber : Dapo.dikdasmen Jatim

Lanjutan Tabel 4.1.9.....

Desa/Kelurahan	Murid	Guru	Rasio Murid-Guru	Kemudahan Akses :
				1. Sangat mudah 2. Mudah 3. Sulit 4. Sangat sulit
(1)	(6)	(7)	(8)	(9)
001 Kalitengah	-	-	-	2
002 Sidorejo	-	-	-	1
003 Gondanglor	456	36	13	0
004 Deketagung	-	-	-	1
005 Daliwangun	535	34	16	0
006 Lawanganagung	-	-	-	1
007 German	-	-	-	1
008 Kalipang	-	-	-	1
009 Karangsembigalih	-	-	-	1
010 Kedungbanjar	-	-	-	1
011 Bakalrejo	-	-	-	1
012 Supenuh	-	-	-	1
013 Sugio	614	45	14	0
014 Sekarbagus	-	-	-	1
015 Jubelkidul	-	-	-	1
016 Jubellor	-	-	-	1
017 Lebakadi	-	-	-	1
018 Pangkatrejo	-	-	-	1
019 Bedingin	-	-	-	1
020 Kedungdadi	-	-	-	1
021 Sidobogem	-	-	-	1
Kecamatan Sugio	1 605	115	14	

Sumber : Dapo.dikdasmen Jatim

Tabel 4.1.10 Jumlah Sekolah, Murid, Guru dan Rasio Murid-Guru SMP Swasta dan Kemudahan Aksesnya di Kecamatan Sugio, 2020

Desa/Kelurahan	Lembaga Sekolah	Gedung Sekolah	Ruang Kelas	Rombongan Belajar
(1)	(2)	(3)	(4)	(5)
001 Kalitengah	-	-	-	-
002 Sidorejo	-	-	-	-
003 Gondanglor	-	-	-	-
004 Deketagung	-	-	-	-
005 Daliwangun	-	-	-	-
006 Lawanganagung	-	-	-	-
007 German	-	-	-	-
008 Kalipang	-	-	-	-
009 Karangsambigalih	-	-	-	-
010 Kedungbanjar	-	-	-	-
011 Bakalrejo	-	-	-	-
012 Supenuh	-	-	-	-
013 Sugio	2	6	9	7
014 Sekarbagus	-	-	-	-
015 Jubelkidul	-	-	-	-
016 Jubellor	-	-	-	-
017 Lebakadi	-	-	-	-
018 Pangkatrejo	-	-	-	-
019 Bedingin	-	-	-	-
020 Kedungdadi	1	3	3	3
021 Sidobogem	-	-	-	-
Kecamatan Sugio	3	9	12	10

Sumber : Dapo.dikdasmen Jatim

Lanjutan Tabel 4.1.10.....

Desa/Kelurahan	Murid	Guru	Rasio Murid- Guru	Kemudahan Akses :
				1. Sangat mudah 2. Mudah 3. Sulit 4. Sangat sulit
(1)	(6)	(7)	(8)	(9)
001 Kalitengah	-	-	-	2
002 Sidorejo	-	-	-	1
003 Gondanglor	-	-	-	1
004 Deketagung	-	-	-	1
005 Daliwangun	-	-	-	1
006 Lawanganagung	-	-	-	1
007 German	-	-	-	1
008 Kalipang	-	-	-	1
009 Karangsambigali	-	-	-	1
010 Kedungbanjar	-	-	-	1
011 Bakalrejo	-	-	-	1
012 Supenuh	-	-	-	1
013 Sugio	186	19	10	0
014 Sekarbagus	-	-	-	1
015 Jubelkidul	-	-	-	1
016 Jubellor	-	-	-	1
017 Lebakadi	-	-	-	1
018 Pangkatrejo	-	-	-	1
019 Bedingin	-	-	-	1
020 Kedungdadi	10	6	2	0
021 Sidobogem	-	-	-	1
Kecamatan Sugio	196	25	8	

Sumber : Dapo.dikdasmen Jatim

Tabel 4.1.11 Jumlah Sekolah, Murid, Guru dan Rasio Murid-Guru MTs Swasta dan Kemudahan Aksesnya di Kecamatan Sugio, 2020

	Desa/Kelurahan	Lembaga Sekolah	Gedung Sekolah	Ruang Kelas	Rombongan Belajar
	(1)	(2)	(3)	(4)	(5)
001	Kalitengah	-	-	-	-
002	Sidorejo	-	-	-	-
003	Gondanglor	-	-	-	-
004	Deketagung	-	-	-	-
005	Daliwangun	1	1	7	7
006	Lawanganagung	-	-	-	-
007	German	-	-	-	-
008	Kalipang	-	-	-	-
009	Karangsambigalih	2	2	6	6
010	Kedungbanjar	-	-	-	-
011	Bakalrejo	-	-	-	-
012	Supenuh	1	1	3	3
013	Sugio	1	1	5	5
014	Sekarbagus	-	-	-	-
015	Jubelkidul	-	-	-	-
016	Jubellor	2	2	6	6
017	Lebakadi	-	-	-	-
018	Pangkatrejo	-	-	-	-
019	Bedingin	-	-	-	-
020	Kedungdadi	-	-	-	-
021	Sidobogem	-	-	-	-
	Kecamatan Sugio	7	7	27	27

Sumber : *Emispendis.kemenag.go.id*

Lanjutan Tabel 4.1.11.....

Desa/Kelurahan	Murid	Guru	Rasio Murid-Guru	Kemudahan Akses :
				1. Sangat mudah 2. Mudah 3. Sulit 4. Sangat sulit
(1)	(6)	(7)	(8)	(9)
001 Kalitengah	-	-	-	2
002 Sidorejo	-	-	-	1
003 Gondanglor	-	-	-	1
004 Deketagung	-	-	-	1
005 Daliwangun	211	18	12	0
006 Lawanganagung	-	-	-	1
007 German	-	-	-	1
008 Kalipang	-	-	-	1
009 Karangsambigalih	114	46	2	0
010 Kedungbanjar	-	-	-	1
011 Bakalrejo	-	-	-	1
012 Supenuh	42	10	4	0
013 Sugio	104	21	5	0
014 Sekarbagus	-	-	-	1
015 Jubelkidul	-	-	-	1
016 Jubellor	112	36	3	0
017 Lebakadi	-	-	-	1
018 Pangkatrejo	-	-	-	1
019 Bedingin	-	-	-	1
020 Kedungdadi	-	-	-	1
021 Sidobogem	-	-	-	1
Kecamatan Sugio	583	131	4	

Sumber : Emispendis.kemendik.go.id

Tabel 4.1.12 Jumlah Sekolah, Murid, Guru dan Rasio Murid-Guru SMA Swasta dan Kemudahan Aksesnya Di Kecamatan Sugio, 2020

Desa/Kelurahan	Lembaga Sekolah	Gedung Sekolah	Ruang Kelas	Rombongan Belajar
(1)	(2)	(3)	(4)	(5)
001 Kalitengah	-	-	-	-
002 Sidorejo	-	-	-	-
003 Gondanglor	-	-	-	-
004 Deketagung	-	-	-	-
005 Daliwangun	1	3	9	11
006 Lawanganagung	-	-	-	-
007 German	-	-	-	-
008 Kalipang	-	-	-	-
009 Karangsambigalih	1	2	6	6
010 Kedungbanjar	-	-	-	-
011 Bakalrejo	-	-	-	-
012 Supenuh	-	-	-	-
013 Sugio	1	3	9	8
014 Sekarbagus	-	-	-	-
015 Jubelkidul	-	-	-	-
016 Jubellor	-	-	-	-
017 Lebakadi	-	-	-	-
018 Pangkatrejo	-	-	-	-
019 Bedingin	-	-	-	-
020 Kedungdadi	-	-	-	-
021 Sidobogem	-	-	-	-
Kecamatan Sugio	3	8	24	25

Sumber : Dapo.dikdasmen Jatim

Lanjutan Tabel 4.1.12.....

Desa/Kelurahan	Murid	Guru	Rasio Murid- Guru	Kemudahan Akses :
				1. Sangat mudah 2. Mudah 3. Sulit 4. Sangat sulit
(1)	(6)	(7)	(8)	(9)
001 Kalitengah	-	-	-	2
002 Sidorejo	-	-	-	1
003 Gondanglor	-	-	-	1
004 Deketagung	-	-	-	1
005 Daliwangun	205	21	10	0
006 Lawanganagung	-	-	-	1
007 German	-	-	-	1
008 Kalipang	-	-	-	1
009 Karangsembigalih	115	11	10	0
010 Kedungbanjar	-	-	-	1
011 Bakalrejo	-	-	-	1
012 Supenuh	-	-	-	1
013 Sugio	147	19	8	0
014 Sekarbagus	-	-	-	1
015 Jubelkidul	-	-	-	1
016 Jubellor	-	-	-	1
017 Lebakadi	-	-	-	1
018 Pangkatrejo	-	-	-	1
019 Bedingin	-	-	-	1
020 Kedungdadi	-	-	-	1
021 Sidobogem	-	-	-	1
Kecamatan Sugio	467	51	28	

Sumber : Dapo.dikdasmen Jatim

Tabel 4.1.13 Jumlah Sekolah, Murid, Guru dan Rasio Murid-Guru MA Swasta dan Kemudahan Aksesnya di Kecamatan Sugio, 2020

	Desa/Kelurahan	Lembaga Sekolah	Gedung Sekolah	Ruang Kelas	Rombongan Belajar
	(1)	(2)	(3)	(4)	(5)
001	Kalitengah	-	-	-	-
002	Sidorejo	-	-	-	-
003	Gondanglor	-	-	-	-
004	Deketagung	-	-	-	-
005	Daliwangun	-	-	-	-
006	Lawanganagung	-	-	-	-
007	German	-	-	-	-
008	Kalipang	-	-	-	-
009	Karangsambigalih	-	-	-	-
010	Kedungbanjar	-	-	-	-
011	Bakalrejo	-	-	-	-
012	Supenuh	-	-	-	-
013	Sugio	1	1	6	6
014	Sekarbagus	-	-	-	-
015	Jubelkidul	-	-	-	-
016	Jubellor	1	1	3	3
017	Lebakadi	-	-	-	-
018	Pangka trejo	-	-	-	-
019	Bedingin	-	-	-	-
020	Kedungdadi	-	-	-	-
021	Sidobogem	-	-	-	-
	Kecamatan Sugio	2	2	9	9

Sumber : Emispendis.kemendiknas.go.id

Lanjutan Tabel 4.1.13.....

Desa/Kelurahan	Murid	Guru	Rasio Murid-Guru	Kemudahan Akses :
				1. Sangat mudah 2. Mudah 3. Sulit 4. Sangat sulit
(1)	(6)	(7)	(8)	(9)
001 Kalitengah	-	-	-	2
002 Sidorejo	-	-	-	1
003 Gondanglor	-	-	-	1
004 Deketagung	-	-	-	1
005 Daliwangun	-	-	-	1
006 Lawanganagung	-	-	-	1
007 German	-	-	-	1
008 Kalipang	-	-	-	1
009 Karangsambigalih	-	-	-	1
010 Kedungbanjar	-	-	-	1
011 Bakalrejo	-	-	-	1
012 Supenuh	-	-	-	1
013 Sugio	85	14	6	0
014 Sekarbagus	-	-	-	1
015 Jubelkidul	-	-	-	1
016 Jubellor	73	11	7	-
017 Lebakadi	-	-	-	1
018 Pangkatrejo	-	-	-	1
019 Bedingin	-	-	-	1
020 Kedungdadi	-	-	-	1
021 Sidobogem	-	-	-	1
Kecamatan Sugio	158	25	13	

Sumber : Emispendis.kemenag.go.id

Tabel 4.1.14 Jumlah Sekolah, Murid, Guru dan Rasio Murid-Guru SMK Swasta dan Kemudahan Aksesnya di Kecamatan Sugio, 2020

	Desa/Kelurahan	Lembaga Sekolah	Gedung Sekolah	Ruang Kelas	Rombongan Belajar
	(1)	(2)	(3)	(4)	(5)
001	Kalitengah	-	-	-	-
002	Sidorejo	-	-	-	-
003	Gondanglor	-	-	-	-
004	Deketagung	-	-	-	-
005	Daliwangun	-	-	-	-
006	Lawanganagung	-	-	-	-
007	German	-	-	-	-
008	Kalipang	-	-	-	-
009	Karangsambigalih	1	1	3	5
010	Kedungbanjar	-	-	-	-
011	Bakalrejo	-	-	-	-
012	Supenuh	1	2	6	6
013	Sugio	1	2	9	9
014	Sekarbagus	-	-	-	-
015	Jubelkidul	-	-	-	-
016	Jubellor	-	-	-	-
017	Lebakadi	-	-	-	-
018	Pangkatrejo	-	-	-	-
019	Bedingin	-	-	-	-
020	Kedungdadi	-	-	-	-
021	Sidobogem	-	-	-	-
	Kecamatan Sugio	3	5	18	20

Sumber : Dapo.dikdasmen Jatim

Lanjutan Tabel 4.1.14.....

Desa/Kelurahan	Murid	Guru	Rasio Murid-Guru	Kemudahan Akses :
				1. Sangat mudah 2. Mudah 3. Sulit 4. Sangat sulit
(1)	(6)	(7)	(8)	(9)
001 Kalitengah	-	-	-	2
002 Sidorejo	-	-	-	1
003 Gondanglor	-	-	-	1
004 Deketagung	-	-	-	1
005 Daliwangun	-	-	-	1
006 Lawanganagung	-	-	-	1
007 German	-	-	-	1
008 Kalipang	-	-	-	1
009 Karangsambigalih	79	12	7	0
010 Kedungbanjar	-	-	-	1
011 Bakalrejo	-	-	-	1
012 Supenuh	126	21	6	0
013 Sugio	151	10	15	0
014 Sekarbagus	-	-	-	1
015 Jubelkidul	-	-	-	1
016 Jubellor	-	-	-	1
017 Lebakadi	-	-	-	1
018 Pangkatrejo	-	-	-	1
019 Bedingin	-	-	-	1
020 Kedungdadi	-	-	-	1
021 Sidobogem	-	-	-	1
Kecamatan Sugio	356	43	8	

Sumber : Dapo.dikdasmen Jatim

Tabel 4.1.15 Jumlah Lembaga Pendidikan Akademi/Perguruan Tinggi dan Kemudahan Aksesnya di Kecamatan Sugio, 2020

Desa/Kelurahan	Akademi/ Perguruan Tinggi Swasta	Akademi/ Perguruan Tinggi Negeri	Kemudahan Akses :
			1. Sangat mudah 2. Mudah 3. Sulit 4. Sangat sulit
(1)	(2)	(3)	(4)
001 Kalitengah	-	-	2
002 Sidorejo	-	-	2
003 Gondanglor	-	-	2
004 Deketagung	-	-	2
005 Daliwangun	-	-	2
006 Lawanganagung	-	-	2
007 German	-	-	2
008 Kalipang	-	-	2
009 Karangsambigalih	-	-	1
010 Kedungbanjar	-	-	2
011 Bakalrejo	-	-	1
012 Supenuh	-	-	2
013 Sugio	-	-	1
014 Sekarbagus	-	-	1
015 Jubelkidul	-	-	1
016 Jubellor	-	-	1
017 Lebakadi	-	-	2
018 Pangkatrejo	-	-	2
019 Bedingin	-	-	2
020 Kedungdadi	-	-	2
021 Sidobogem	-	-	2
Kecamatan Sugio	0	0	

Sumber : Dapo.dikdasmen Jatim

Tabel 4.2.1 Jumlah Fasilitas Olahraga Menurut Desa dan Jenis Olahraga di Kecamatan Sugio, 2020

Desa/Kelurahan	Sepak Bola	Bola Volly	Bulu Tangkis	Basket	Tenis Meja
(1)	(2)	(3)	(4)	(5)	(6)
001 Kalitengah	1	1	-	-	1
002 Sidorejo	1	1	1	-	1
003 Gondanglor	1	1	-	-	1
004 Deketagung	1	1	-	-	1
005 Daliwangun	1	1	-	-	1
006 Lawanganagung	1	1	-	-	1
007 German	1	1	1	-	-
008 Kalipang	1	1	-	-	1
009 Karangsembigalih	1	1	-	-	-
010 Kedungbanjar	1	1	-	-	1
011 Bakalrejo	1	1	-	-	1
012 Supenuh	1	1	-	-	1
013 Sugio	1	1	2	-	1
014 Sekarbagus	1	1	-	-	-
015 Jubelkidul	-	2	-	-	1
016 Jubellor	1	1	-	-	1
017 Lebakadi	-	1	-	-	-
018 Pangkatrejo	1	1	1	-	1
019 Bedingin	1	1	-	-	1
020 Kedungdadi	1	1	-	-	1
021 Sidobogem	1	1	-	-	1
Kecamatan Sugio	19	22	3	0	17

Sumber : Kantor Desa/Data Podes BPS Kabupaten Lamongan

Lanjutan Tabel 4.2.1.....

Desa/Kelurahan	Tenis Lapangan	Renang	Futsal	Bela Diri	Bilyard	Jumlah
(1)	(7)	(8)	(9)	(10)	(11)	(12)
001 Kalitengah	-	-	1	1	1	6
002 Sidorejo	-	-	-	1	1	6
003 Gondanglor	-	-	1	1	1	6
004 Deketagung	-	1	-	1	-	5
005 Daliwangun	-	1	1	1	-	6
006 Lawanganagung	-	-	1	1	1	6
007 German	-	-	1	1	-	5
008 Kalipang	-	-	-	1	-	4
009 Karangsambigalih	-	-	-	-	-	2
010 Kedungbanjar	-	-	-	-	-	3
011 Bakalrejo	-	-	1	-	1	5
012 Supenuh	-	-	-	-	-	3
013 Sugio	-	-	-	-	-	5
014 Sekarbagus	-	-	-	-	-	2
015 Jubelkidul	-	-	1	-	-	4
016 Jubellor	-	-	-	1	1	5
017 Lebakadi	-	-	-	-	-	1
018 Pangkatrejo	-	-	-	1	-	5
019 Bedingin	-	-	-	-	-	3
020 Kedungdadi	-	-	-	-	1	4
021 Sidobogem	-	-	-	-	-	3
Kecamatan Sugio	0	2	7	10	7	89

Sumber : Kantor Desa/Data Podes BPS Kabupaten Lamongan

Tabel 4.2.2 Jumlah Fasilitas Kesehatan dan Kemudahan Aksesnya Menurut Desa di Kecamatan Sugio, 2020

Desa/Kelurahan	Rumah Sakit Umum	Kemudahan Akses ke Rumah Sakit Umum:		Kemudahan Akses ke Rumah Sakit Bersalin:	
		1. Sangat mudah 2. Mudah 3. Sulit 4. Sangat sulit	Rumah Sakit Bersalin	1. Sangat mudah 2. Mudah 3. Sulit 4. Sangat sulit	
(1)	(2)	(3)	(4)	(5)	
001 Kalitengah	-	2	-	4	
002 Sidorejo	-	1	-	4	
003 Gondanglor	-	2	-	4	
004 Deketagung	-	1	-	4	
005 Daliwangun	-	1	-	4	
006 Lawanganagung	-	1	-	4	
007 German	-	1	-	4	
008 Kalipang	-	1	-	4	
009 Karangsembigalih	-	1	-	4	
010 Kedungbanjar	-	1	-	4	
011 Bakalrejo	-	1	-	4	
012 Supenuh	-	2	-	4	
013 Sugio	-	1	-	4	
014 Sekarbagus	-	2	-	4	
015 Jubelkidul	-	1	-	4	
016 Jubellor	-	1	-	4	
017 Lebakadi	-	2	-	4	
018 Pangkatrejo	-	2	-	4	
019 Bedingin	-	2	-	4	
020 Kedungdadi	-	1	-	4	
021 Sidobogem	-	2	-	4	
Kecamatan Sugio	0		0		

Sumber : Data Podes BPS Kab.Lamongan

Lanjutan Tabel 4.2.2.....

Desa/Kelurahan	Puskesmas Dengan Rawat Inap	Kemudahan Akses ke Puskesmas Dengan Rawat Inap:	Puskesmas Tanpa rawat inap	Kemudahan Akses ke Puskesmas Tanpa Rawat Inap:
		1. Sangat mudah 2. Mudah 3. Sulit 4. Sangat sulit		1. Sangat mudah 2. Mudah 3. Sulit 4. Sangat sulit
(1)	(6)	(7)	(8)	(9)
001 Kalitengah	-	2	-	2
002 Sidorejo	-	1	-	2
003 Gondanglor	-	1	-	2
004 Deketagung	-	1	-	1
005 Daliwangun	-	1	-	2
006 Lawanganagung	-	1	-	2
007 German	-	1	-	1
008 Kalipang	-	1	-	1
009 Karangsembigalih	-	1	-	1
010 Kedungbanjar	-	1	-	1
011 Bakalrejo	-	1	-	1
012 Supenuh	-	1	-	2
013 Sugio	1	0	-	1
014 Sekarbagus	-	1	-	2
015 Jubelkidul	-	1	-	1
016 Jubellor	-	1	-	1
017 Lebakadi	-	1	-	2
018 Pangkatrejo	-	1	-	2
019 Bedingin	-	1	-	2
020 Kedungdadi	-	1	-	1
021 Sidobogem	-	1	-	1
Kecamatan Sugio	1		0	

Sumber : Data Podes BPS Kab.Lamongan

Lanjutan Tabel 4.2.2.....

Desa/Kelurahan	Puskesmas Pembantu	Kemudahan Akses ke Puskesmas Pembantu:		Kemudahan Akses ke Poliklinik/Balai Pengobatan:	
		1. Sangat mudah 2. Mudah 3. Sulit 4. Sangat sulit		1. Sangat mudah 2. Mudah 3. Sulit 4. Sangat sulit	
(1)	(10)	(11)	(12)	(13)	(14)
001 Kalitengah	-	2	-	2	
002 Sidorejo	-	1	-	1	
003 Gondanglor	1	0	-	1	
004 Deketagung	-	1	-	1	
005 Daliwangun	1	0	-	1	
006 Lawanganagung	-	1	1	0	
007 German	-	1	-	1	
008 Kalipang	-	1	-	1	
009 Karangsambigalil	-	1	-	1	
010 Kedungbanjar	-	1	-	1	
011 Bakalrejo	1	0	-	1	
012 Supenuh	-	1	-	1	
013 Sugio	-	1	-	1	
014 Sekarbagus	1	0	2	0	
015 Jubelkidul	-	1	-	1	
016 Jubellor	-	1	-	1	
017 Lebakadi	-	1	-	1	
018 Pangkatrejo	-	1	-	1	
019 Bedingin	-	1	-	1	
020 Kedungdadi	1	0	-	1	
021 Sidobogem	-	1	-	1	
Kecamatan Sugio	5		3		

Sumber : Data Podes BPS Kab.Lamongan

Lanjutan Tabel 4.2.2.....

Desa/Kelurahan	Tempat Praktek Dokter	Kemudahan Akses ke Tempat Praktek Dokter:	Rumah Bersalin	Kemudahan Akses ke Rumah Bersalin:	
		1. Sangat mudah 2. Mudah 3. Sulit 4. Sangat sulit		1. Sangat mudah 2. Mudah 3. Sulit 4. Sangat sulit	
(1)	(14)	(15)	(16)	(17)	
001	Kalitengah	-	2	-	4
002	Sidorejo	-	1	-	4
003	Gondanglor	1	0	-	4
004	Deketagung	-	1	-	4
005	Daliwangun	-	1	-	4
006	Lawanganagung	1	0	-	4
007	German	-	1	-	4
008	Kalipang	-	1	-	4
009	Karangsambigalil	-	1	-	4
010	Kedungbanjar	-	1	-	4
011	Bakalrejo	-	1	-	4
012	Supenuh	1	0	-	4
013	Sugio	2	0	-	4
014	Sekarbagus	1	0	-	4
015	Jubelkidul	-	1	-	4
016	Jubellor	-	1	-	4
017	Lebakadi	2	0	-	4
018	Pangkatrejo	-	1	-	4
019	Bedingin	-	1	-	4
020	Kedungdadi	-	1	-	4
021	Sidobogem	-	1	-	4
Kecamatan Sugio		8		0	

Sumber : Data Podes BPS Kab.Lamongan

Lanjutan Tabel 4.2.2.....

Desa/Kelurahan	Tempat Praktek Bidan	Kemudahan Akses ke Tempat Praktek Bidan:		Poskesdes	Kemudahan Akses ke Poskesdes:		Polindes	Kemudahan Akses ke Polindes:	
		1. Sangat mudah 2. Mudah 3. Sulit 4. Sangat sulit			1. Sangat mudah 2. Mudah 3. Sulit 4. Sangat sulit			1. Sangat mudah 2. Mudah 3. Sulit 4. Sangat sulit	
(1)	(18)	(19)	(20)	(21)	(22)	(23)			
001 Kalitengah	-	2	-	2	1	0			
002 Sidorejo	1	0	-	1	1	0			
003 Gondanglor	-	1	-	1	-	1			
004 Deketagung	2	0	-	1	1	0			
005 Daliwangun	-	1	-	1	-	1			
006 Lawanganagung	-	2	-	2	1	0			
007 German	1	0	1	0	-	1			
008 Kalipang	-	1	-	1	1	0			
009 Karangsembagi	1	0	1	0	-	1			
010 Kedungbanjar	1	0	1	0	-	1			
011 Bakalrejo	-	1	-	1	-	1			
012 Supenuh	2	0	1	0	-	1			
013 Sugio	2	0	-	1	-	1			
014 Sekarbagus	1	0	-	1	-	1			
015 Jubelkidul	2	0	1	0	-	1			
016 Jubellor	2	0	-	1	1	0			
017 Lebakadi	2	0	1	0	-	1			
018 Pangkatrejo	1	0	1	0	-	1			
019 Bedingin	1	0	1	0	-	1			
020 Kedungdadi	2	0	-	1	-	1			
021 Sidobogem	1	0	1	0	-	1			
Kecamatan Sugio	22		9		6				

Sumber : Data Podes BPS Kab.Lamongan

Lanjutan Tabel 4.2.2.....

Desa/Kelurahan	Posyandu	Kemudahan Akses ke Posyandu:	Apotik	Kemudahan Akses ke Apotik :	Toko Jamu	Kemudahan Akses ke Toko Jamu:
		1. Sangat mudah 2. Mudah 3. Sulit 4. Sangat sulit		1. Sangat mudah 2. Mudah 3. Sulit 4. Sangat sulit		1. Sangat mudah 2. Mudah 3. Sulit 4. Sangat sulit
(1)	(24)	(25)	(26)	(27)	(28)	(29)
001 Kalitengah	3	0	-	2	-	2
002 Sidorejo	4	0	-	1	1	0
003 Gondanglor	6	0	1	0	1	0
004 Deketagung	4	0	-	1	-	1
005 Daliwangun	2	0	-	1	1	0
006 Lawanganagung	4	0	-	1	1	0
007 German	1	0	-	1	-	1
008 Kalipang	2	0	-	1	-	1
009 Karangsambigalil	4	0	1	0	-	1
010 Kedungbanjar	4	0	-	1	1	0
011 Bakalrejo	4	0	-	1	1	0
012 Supenuh	4	0	1	0	-	1
013 Sugio	6	0	2	0	3	0
014 Sekarbagus	8	0	-	1	1	0
015 Jubelkidul	5	0	-	1	1	0
016 Jubellor	4	0	-	1	-	1
017 Lebakadi	4	0	3	0	1	0
018 Pangkatrejo	5	0	-	1	-	1
019 Bedingin	4	0	-	1	-	1
020 Kedungdadi	4	0	-	1	-	1
021 Sidobogem	2	0	-	1	-	1
Kecamatan Sugio	84		8		12	

Sumber : Data Pades BPS Kab.Lamongan

Tabel 4.2.3. Tenaga Kesehatan Yang Tinggal/Menetap Menurut Desa di Kecamatan Sugio, 2020

Desa/Kelurahan	Dokter	Bidan	Tenaga Kesehatan Lainnya	Dukun Bayi
(1)	(2)	(3)	(4)	(5)
001 Kalitengah	-	3	3	1
002 Sidorejo	-	3	3	1
003 Gondanglor	-	1	6	1
004 Deketagung	-	-	5	-
005 Daliwangun	-	-	4	-
006 Lawanganagung	1	1	6	-
007 German	-	2	8	1
008 Kalipang	-	-	8	-
009 Karangsambigalih	-	9	12	1
010 Kedungbanjar	1	4	5	-
011 Bakalrejo	-	6	12	-
012 Supenuh	-	2	5	-
013 Sugio	4	9	27	1
014 Sekarbagus	3	1	7	1
015 Jubelkidul	-	4	9	-
016 Jubellor	1	1	15	1
017 Lebakadi	-	2	20	-
018 Pangkatrejo	-	-	1	-
019 Bedingin	-	2	5	-
020 Kedungdadi	1	3	3	1
021 Sidobogem	-	-	3	-
Kecamatan Sugio	11	53	167	9

Sumber : Data Podes BPS Kab.Lamongan

Tabel 4.2.4. Jumlah Peserta KB Baru Menurut Alat Kontrasepsi di Kecamatan Sugio, 2020

Desa/Kelurahan	Alat Kontrasepsi						Jumlah
	IUD	MOW+ MOP	KDM	IMP	STK	PIL	
(1)	(2)	(3)	(4)	(5)	(6)	(7)	(8)
001 Kalitengah	-	-	3	2	32	33	70
002 Sidorejo	-	-	6	12	54	52	124
003 Gondanglor	-	-	4	22	52	52	130
004 Deketagung	-	-	9	6	64	66	145
005 Daliwangun	-	-	-	4	34	30	68
006 Lawanganagung	-	1	3	5	67	60	136
007 German	-	-	2	1	39	46	88
008 Kalipang	-	-	-	6	58	54	118
009 Karangsembigalih	-	-	2	5	69	68	144
010 Kedungbanjar	-	-	4	3	32	32	71
011 Bakalrejo	-	-	1	10	61	53	125
012 Supenuh	1	-	3	2	38	27	71
013 Sugio	-	-	8	7	98	101	214
014 Sekarbagus	-	-	5	11	88	82	186
015 Jubelkidul	-	-	2	9	78	71	160
016 Jubellor	3	-	10	5	71	60	149
017 Lebakadi	-	-	5	5	69	66	145
018 Pangkatrejo	-	-	1	4	72	64	141
019 Bedingin	-	-	2	5	37	36	80
020 Kedungdadi	-	-	-	5	61	59	125
021 Sidobogem	-	-	-	-	20	26	46
Kecamatan Sugio	4	1	70	129	1 194	1 138	2 536

Sumber : UPT Pemberdayaan Perempuan dan KB Kec. Sugio

Tabel 4.2.5. Jumlah Peserta KB Aktif Menurut Alat Kontrasepsi di Kecamatan Sugio, 2020

Desa/Kelurahan	Alat Kontrasepsi						Jumlah
	IUD	MOW+ MOP	KDM	IMP	STK	PIL	
(1)	(2)	(3)	(4)	(5)	(6)	(7)	(8)
001 Kalitengah	16	-	12	20	121	91	260
002 Sidorejo	12	14	15	149	171	132	493
003 Gondanglor	18	29	12	244	200	127	630
004 Deketagung	23	41	34	91	222	109	520
005 Daliwangun	10	7	7	77	99	55	255
006 Lawanganagung	20	36	16	146	145	69	432
007 German	15	19	11	36	173	91	345
008 Kalipang	14	12	7	71	191	112	407
009 Karangsambigalih	11	4	14	50	220	211	510
010 Kedungbanjar	18	5	7	49	95	66	240
011 Bakalrejo	54	18	14	71	176	89	422
012 Supenuh	11	10	7	26	145	78	277
013 Sugio	35	29	23	176	263	254	780
014 Sekarbagus	29	12	17	62	350	186	656
015 Jubelkidul	20	7	18	50	193	346	634
016 Jubellor	68	8	23	45	213	171	528
017 Lebakadi	11	9	15	72	238	161	506
018 Pangkatrejo	28	5	7	17	202	192	451
019 Bedingin	26	13	18	23	146	91	317
020 Kedungdadi	44	8	15	19	151	155	392
021 Sidobogem	16	3	4	39	60	42	164
Kecamatan Sugio	499	289	296	1 533	3 774	2 828	9 219

Sumber : UPT Pemberdayaan Perempuan dan KB Kec. Sugio

Tabel 4.2.6. Persentase Peserta Keluarga Berencana (KB) Aktif Kecamatan Sugio, 2020

Desa/Kelurahan	PUS	Peserta KB Aktif	Persentase (%) PUS-Peserta KB
(1)	(2)	(3)	(4)
001 Kalitengah	325	260	80.00
002 Sidorejo	612	493	80.56
003 Gondanglor	778	630	80.98
004 Deketagung	644	520	80.75
005 Daliwangun	318	255	80.19
006 Lawanganagung	540	432	80.00
007 German	427	345	80.80
008 Kalipang	503	407	80.91
009 Karangsambigalih	633	510	80.57
010 Kedungbanjar	300	240	80.00
011 Bakalrejo	525	422	80.38
012 Supenuh	345	277	80.29
013 Sugio	965	780	80.83
014 Sekarbagus	813	656	80.69
015 Jubelkidul	785	634	80.76
016 Jubellor	655	528	80.61
017 Lebakadi	627	506	80.70
018 Pangkatrejo	560	451	80.54
019 Bedingin	393	317	80.66
020 Kedungdadi	490	392	80.00
021 Sidobogem	203	164	80.79
Kecamatan Sugio	11 441	9 219	80.58

Sumber : UPT Dinas Pemberdayaan Perempuan dan KB Kec. Sugio

Tabel 4.3.1 Jumlah Penduduk Menurut Agama di Kecamatan Sugio, 2019

Desa/Kelurahan	Islam	Katholik	Protestan	Hindu	Budha	Jumlah
(1)	(2)	(3)	(4)	(5)	(6)	(7)
001 Kalitengah	1 902	2	4	-	-	1 908
002 Sidorejo	3 526	-	-	-	-	3 526
003 Gondanglor	4 243	4	12	1	-	4 260
004 Deketagung	3 807	-	-	-	-	3 807
005 Daliwangun	1 657	-	6	-	-	1 663
006 Lawanganagung	3 270	-	13	-	-	3 283
007 German	3 006	-	-	-	-	3 006
008 Kalipang	2 368	-	-	-	-	2 368
009 Karangsambigalih	3 616	-	-	-	-	3 616
010 Kedungbanjar	2 146	-	-	-	-	2 146
011 Bakalrejo	3 308	-	-	-	-	3 308
012 Supenuh	2 117	-	-	-	-	2 117
013 Sugio	5 699	-	9	-	-	5 708
014 Sekarbagus	5 401	-	-	-	-	5 401
015 Jubelkidul	4 226	-	-	-	-	4 226
016 Jubellor	3 483	-	-	-	-	3 483
017 Lebakadi	3 518	1	4	-	-	3 523
018 Pangkatrejo	3 124	-	3	-	-	3 127
019 Bedingin	2 451	-	-	-	-	2 451
020 Kedungdadi	2 731	-	-	-	-	2 731
021 Sidobogem	903	-	-	-	-	903
Kecamatan Sugio	66 502	7	51	1	0	66 561

Sumber : Kantor Camat Sugio

Tabel 4.3.2 Jumlah Tempat Peribadatan di Kecamatan Sugio, 2020

Desa/Kelurahan	Masjid	Mushola	Gereja	Pura	Wihara
(1)	(2)	(3)	(4)	(5)	(6)
001 Kalitengah	4	12	-	-	-
002 Sidorejo	4	23	-	-	-
003 Gondanglor	6	18	-	-	-
004 Deketagung	6	16	-	-	-
005 Daliwangun	2	9	-	-	-
006 Lawanganagung	4	22	1	-	-
007 German	4	12	-	-	-
008 Kalipang	5	11	-	-	-
009 Karangsambigalih	6	8	-	-	-
010 Kedungbanjar	4	12	-	-	-
011 Bakalrejo	5	10	-	-	-
012 Supenuh	9	4	-	-	-
013 Sugio	13	20	-	-	-
014 Sekarbagus	14	14	-	-	-
015 Jubelkidul	8	25	-	-	-
016 Jubellor	7	9	-	-	-
017 Lebakadi	8	5	-	-	-
018 Pangkatrejo	7	15	-	-	-
019 Bedingin	8	6	-	-	-
020 Kedungdadi	4	12	-	-	-
021 Sidobogem	2	4	-	-	-
Kecamatan Sugio	130	267	1	0	0

Sumber : Data Podes BPS Kabupaten Lamongan

Tabel 4.3.3 Nikah, Talak, Cerai, dan Rujuk di Kecamatan Sugio, 2019

Desa/Kelurahan	Nikah	Talak	Cerai	Rujuk	Jumlah
(1)	(2)	(3)	(4)	(5)	(6)
001 Kalitengah	13	-	-	-	13
002 Sidorejo	26	-	-	-	26
003 Gondanglor	31	-	-	-	31
004 Deketagung	28	-	-	-	28
005 Daliwangun	10	-	-	-	10
006 Lawanganagung	30	-	-	-	30
007 German	17	-	-	-	17
008 Kalipang	18	-	-	-	18
009 Karangsembigalih	23	-	-	-	23
010 Kedungbanjar	10	-	-	-	10
011 Bakalrejo	23	-	-	-	23
012 Supenuh	12	-	-	-	12
013 Sugio	39	-	-	-	39
014 Sekarbagus	43	-	-	-	43
015 Jubelkidul	29	-	-	-	29
016 Jubellor	31	-	-	-	31
017 Lebakadi	25	-	-	-	25
018 Pangkatrejo	19	-	-	-	19
019 Bedingin	23	-	-	-	23
020 Kedungdadi	17	-	-	-	17
021 Sidobogem	2	-	-	-	2
Kecamatan Sugio	469	0	0	0	469

Sumber : KUA Kecamatan Sugio

Tabel 4.3.4 Pernikahan Menurut Wali di Kecamatan Sugio, 2020

Desa/Kelurahan	Nasab	Hakim	Jumlah
(1)	(2)	(3)	(4)
001 Kalitengah	13	2	15
002 Sidorejo	26	1	27
003 Gondanglor	31	3	34
004 Deketagung	28	1	29
005 Daliwangun	10	1	11
006 Lawanganagung	30	1	31
007 German	17	4	21
008 Kalipang	18	2	20
009 Karangsembigalih	23	2	25
010 Kedungbanjar	10	-	10
011 Bakalrejo	23	-	23
012 Supenuh	12	2	14
013 Sugio	39	2	41
014 Sekarbagus	43	1	44
015 Jubelkidul	29	2	31
016 Jubellor	31	2	33
017 Lebakadi	25	4	29
018 Pangkatrejo	19	-	19
019 Bedingin	23	1	24
020 Kedungdadi	17	2	19
021 Sidobogem	2	-	2
Kecamatan Sugio	469	33	502

Sumber : KUA Kecamatan Sugio

Tabel 4.3.5 Pernikahan Menurut Tempatnya di Kecamatan Sugio, 2020

Desa/Kelurahan	Bedolan (Rumah)	Kantor (KUA)	Jumlah
(1)	(2)	(3)	(4)
001 Kalitengah	12	1	13
002 Sidorejo	22	4	26
003 Gondanglor	24	7	31
004 Deketagung	21	7	28
005 Daliwangun	7	3	10
006 Lawanganagung	23	7	30
007 German	12	5	17
008 Kalipang	11	7	18
009 Karangsambigalih	15	8	23
010 Kedungbanjar	7	3	10
011 Bakalrejo	15	8	23
012 Supenuh	8	4	12
013 Sugio	21	18	39
014 Sekarbagus	23	20	43
015 Jubelkidul	11	18	29
016 Jubellor	9	22	31
017 Lebakadi	14	11	25
018 Pangkatrejo	14	5	19
019 Bedingin	15	8	23
020 Kedungdadi	12	5	17
021 Sidobogem	1	1	2
Kecamatan Sugio	297	172	469

Sumber : KUA Kecamatan Sugio

Tabel 4.3.6 Jumlah Keluarga Pengguna Listrik di Desa/Kelurahan Kecamatan Sugio, 2020

Desa/Kelurahan	Listrik PLN	Listrik Non PLN	Bukan Pengguna Listrik
(1)	(2)	(3)	(4)
001 Kalitengah	698	-	-
002 Sidorejo	1 231	-	-
003 Gondanglor	1 378	-	-
004 Deketagung	1 218	-	-
005 Daliwangun	504	-	-
006 Lawanganagung	1 078	-	-
007 German	861	-	-
008 Kalipang	721	-	-
009 Karangsambigalih	1 167	-	-
010 Kedungbanjar	741	-	-
011 Bakalrejo	1 031	-	-
012 Supenuh	676	-	-
013 Sugio	1 784	-	-
014 Sekarbagus	1 652	-	-
015 Jubelkidul	1 256	-	-
016 Jubellor	1 088	-	-
017 Lebakadi	1 117	-	-
018 Pangkatrejo	973	-	-
019 Bedingin	818	-	-
020 Kedungdadi	858	-	-
021 Sidobogem	321	-	-
Kecamatan Sugio	21 171	0	0

Sumber : Data Podes BPS Kab.Lamongan

Tabel 4.3.7 Keberadaan Keluarga Pengguna Bahan Bakar Untuk Memasak Menurut Jenisnya di Kecamatan Sugio, 2020

Desa/Kelurahan	Gas Kota	LPG 3 Kg	LPG	Minyak Tanah	Kayu Bakar	Lainnya
			Lebih dari 3 KG			
(1)	(2)	(3)	(4)	(5)	(6)	(7)
001 Kalitengah	-	1	1	-	1	-
002 Sidorejo	-	1	1	-	1	-
003 Gondanglor	-	1	1	-	1	-
004 Deketagung	-	1	1	-	1	-
005 Daliwangun	-	1	1	-	1	-
006 Lawanganagung	-	1	1	-	1	-
007 German	-	1	1	-	1	-
008 Kalipang	-	1	1	-	1	-
009 Karangsembigalih	-	1	1	-	1	-
010 Kedungbanjar	-	1	1	-	1	-
011 Bakalrejo	-	1	-	-	1	-
012 Supenuh	-	1	1	-	1	-
013 Sugio	-	1	1	-	1	-
014 Sekarbagus	-	1	1	-	1	-
015 Jubelkidul	-	1	1	-	1	-
016 Jubellor	-	1	1	-	1	-
017 Lebakadi	-	1	-	-	1	-
018 Pangkatrejo	-	1	-	-	1	-
019 Bedingin	-	1	-	-	1	-
020 Kedungdadi	-	1	-	-	1	-
021 Sidobogem	-	1	-	-	1	-
Kecamatan Sugio	0	21	15	0	21	0

Sumber : Data Podes BPS Kab.Lamongan

Keterangan:

Ada = 1

Tidak Ada = "-"

Tabel 4.3.8 Penggunaan Fasilitas Buang Air Besar Sebagian Besar Keluarga di Desa/Kelurahan Kecamatan Sugio, 2020

Desa/Kelurahan	Jamban Sendiri	Jamban Bersama	Jamban Umum	Bukan Jamban
(1)	(2)	(3)	(4)	(5)
001 Kalitengah	1	-	-	-
002 Sidorejo	1	-	-	-
003 Gondanglor	1	-	-	-
004 Deketagung	1	-	-	-
005 Daliwangun	1	-	-	-
006 Lawanganagung	1	-	-	-
007 German	1	-	-	-
008 Kalipang	1	-	-	-
009 Karangsambigalih	1	-	-	-
010 Kedungbanjar	1	-	-	-
011 Bakalrejo	1	-	-	-
012 Supenuh	1	-	-	-
013 Sugio	1	-	-	-
014 Sekarbagus	1	-	-	-
015 Jubelkidul	1	-	-	-
016 Jubellor	1	-	-	-
017 Lebakadi	1	-	-	-
018 Pangkatrejo	1	-	-	-
019 Bedingin	1	-	-	-
020 Kedungdadi	1	-	-	-
021 Sidobogem	1	-	-	-
Kecamatan Sugio	21	0	0	0

Sumber : Data Podes BPS Kab.Lamongan

Keterangan: 1 = Sebagian Besar

Tabel 4.3.9 Sumber Air Minum Sebagian Besar Keluarga di Desa/Kelurahan Kecamatan Sugio, 2020

Desa/Kelurahan	Air Kemasan Bermerk/ Air Isi Ulang	Ledeng dengan Meteran (PAM/ PDAM)	Ledeng Tanpa Meteran	Sumur Bor/ Pempa	Sumur	Mata Air	Sungai/ Danau/ Situ/ Embun	Air Hujan
(1)	(2)	(3)	(4)	(5)	(6)	(7)	(8)	(9)
001 Kalitengah	1	-	-	-	-	-	-	-
002 Sidorejo	1	-	-	-	-	-	-	-
003 Gondanglor	1	-	-	-	-	-	-	-
004 Deketagung	1	-	-	-	-	-	-	-
005 Daliwangun	1	-	-	-	-	-	-	-
006 Lawanganagung	1	-	-	-	-	-	-	-
007 German	1	-	-	-	-	-	-	-
008 Kalipang	1	-	-	-	-	-	-	-
009 Karangambigalih	1	-	-	-	-	-	-	-
010 Kedungbanjar	1	-	-	-	-	-	-	-
011 Bakalrejo	1	-	-	-	-	-	-	-
012 Supenuh	1	-	-	-	-	-	-	-
013 Sugio	1	-	-	-	-	-	-	-
014 Sekarbagus	1	-	-	-	-	-	-	-
015 Jubelkidul	1	-	-	-	-	-	-	-
016 Jubellor	1	-	-	-	-	-	-	-
017 Lebakadi	1	-	-	-	-	-	-	-
018 Pangkatrejo	1	-	-	-	-	-	-	-
019 Bedingin	1	-	-	-	-	-	-	-
020 Kedungdadi	1	-	-	-	-	-	-	-
021 Sidobogem	1	-	-	-	-	-	-	-
Kecamatan Sugio	21	0	0	0	0	0	0	0

Sumber : Data Podes BPS Kab.Lamongan

Keterangan: 1 = Sebagian Besar

Tabel 4.3.10 Keberadaan Pub/Diskotik/Tempat Karaoke di Desa/Kelurahan Kecamatan Sugio, 2020

Desa/Kelurahan	Ada	Tidak Ada	Jumlah Sarana
(1)	(2)	(3)	(4)
001 Kalitengah	-	1	-
002 Sidorejo	-	1	-
003 Gondanglor	1	-	1
004 Deketagung	-	1	-
005 Daliwangun	-	1	-
006 Lawanganagung	-	1	-
007 German	-	1	-
008 Kalipang	-	1	-
009 Karangsembigalih	-	1	-
010 Kedungbanjar	-	1	-
011 Bakalrejo	-	1	-
012 Supenuh	-	1	-
013 Sugio	-	1	-
014 Sekarbagus	-	1	-
015 Jubelkidul	-	1	-
016 Jubellor	-	1	-
017 Lebakadi	-	1	-
018 Pangkatrejo	-	1	-
019 Bedingin	-	1	-
020 Kedungdadi	-	1	-
021 Sidobogem	-	1	-
Kecamatan Sugio	1	20	1

Sumber : Data Podes BPS Kab.Lamongan

Tabel 4.4.1 Jumlah Kejadian Gempa Bumi dan Korban Jiwa di Kecamatan Sugio, 2019-2020

Desa/Kelurahan	Tahun 2019		Tahun 2020	
	Kejadian Gempa Bumi	Korban Gempa Bumi	Kejadian Gempa Bumi	Korban Gempa Bumi
(1)	(2)	(3)	(4)	(5)
001 Kalitengah	-	-	-	-
002 Sidorejo	-	-	-	-
003 Gondanglor	-	-	-	-
004 Deketagung	-	-	-	-
005 Daliwangun	-	-	-	-
006 Lawanganagung	-	-	-	-
007 German	-	-	-	-
008 Kalipang	-	-	-	-
009 Karangsambigalih	-	-	-	-
010 Kedungbanjar	-	-	-	-
011 Bakalrejo	-	-	-	-
012 Supenuh	-	-	-	-
013 Sugio	-	-	-	-
014 Sekarbagus	-	-	-	-
015 Jubelkidul	-	-	-	-
016 Jubellor	-	-	-	-
017 Lebakadi	-	-	-	-
018 Pangkatrejo	-	-	-	-
019 Bedingin	-	-	-	-
020 Kedungdadi	-	-	-	-
021 Sidobogem	-	-	-	-
Kecamatan Sugio	0	0	0	0

Sumber : Data Podes BPS Kab.Lamongan

Tabel 4.4.2. Jumlah Kejadian Tsunami dan Korban Jiwa di Kecamatan Sugio, 2019-2020

Desa/Kelurahan	Tahun 2019		Tahun 2020	
	Kejadian Tsunami	Korban Tsunami	Kejadian Tsunami	Korban Tsunami
(1)	(2)	(3)	(4)	(5)
001 Kalitengah	-	-	-	-
002 Sidorejo	-	-	-	-
003 Gondanglor	-	-	-	-
004 Deketagung	-	-	-	-
005 Daliwangun	-	-	-	-
006 Lawanganagung	-	-	-	-
007 German	-	-	-	-
008 Kalipang	-	-	-	-
009 Karangsambigalih	-	-	-	-
010 Kedungbanjar	-	-	-	-
011 Bakalrejo	-	-	-	-
012 Supenuh	-	-	-	-
013 Sugio	-	-	-	-
014 Sekarbagus	-	-	-	-
015 Jubelkidul	-	-	-	-
016 Jubellor	-	-	-	-
017 Lebakadi	-	-	-	-
018 Pangkatrejo	-	-	-	-
019 Bedingin	-	-	-	-
020 Kedungdadi	-	-	-	-
021 Sidobogem	-	-	-	-
Kecamatan Sugio	0	0	0	0

Sumber : Data Podes BPS Kab.Lamongan

Tabel 4.4.3 Jumlah Kejadian Angin Puyuh/Puting Beliung dan Korban Jiwa di Kecamatan Sugio, 2019-2020

Desa/Kelurahan	Tahun 2019		Tahun 2020	
	Kejadian Angin Puyuh/Puting Beliung	Korban Angin Puyuh/Puting Beliung	Kejadian Angin Puyuh/Puting Beliung	Korban Angin Puyuh/Puting Beliung
(1)	(2)	(3)	(4)	(5)
001 Kalitengah	-	-	-	-
002 Sidorejo	-	-	-	-
003 Gondanglor	-	-	-	-
004 Deketagung	-	-	-	-
005 Daliwangun	-	-	-	-
006 Lawanganagung	-	-	-	-
007 German	-	-	-	-
008 Kalipang	-	-	-	-
009 Karangsambigalih	-	-	-	-
010 Kedungbanjar	-	-	-	-
011 Bakalrejo	-	-	-	-
012 Supenuh	-	-	-	-
013 Sugio	-	-	-	-
014 Sekarbagus	-	-	-	-
015 Jubelkidul	-	-	-	-
016 Jubellor	-	-	-	-
017 Lebakadi	-	-	-	-
018 Pangkatrejo	-	-	-	-
019 Bedingin	-	-	-	-
020 Kedungdadi	-	-	-	-
021 Sidobogem	-	-	-	-
Kecamatan Sugio	0	0	0	0

Sumber : Data Podes BPS Kab.Lamongan

Tabel 4.4.4. Jumlah Kejadian Gunung Meletus dan Korban Jiwa di Kecamatan Sugio, 2019-2020

Desa/Kelurahan	Tahun 2019		Tahun 2020	
	Kejadian Gunung Meletus	Korban Jiwa Gunung Meletus	Kejadian Gunung Meletus	Korban Jiwa Gunung Meletus
(1)	(2)	(3)	(4)	(5)
001 Kalitengah	-	-	-	-
002 Sidorejo	-	-	-	-
003 Gondanglor	-	-	-	-
004 Deketagung	-	-	-	-
005 Daliwangun	-	-	-	-
006 Lawanganagung	-	-	-	-
007 German	-	-	-	-
008 Kalipang	-	-	-	-
009 Karangsembaligalih	-	-	-	-
010 Kedungbanjar	-	-	-	-
011 Bakalrejo	-	-	-	-
012 Supenuh	-	-	-	-
013 Sugio	-	-	-	-
014 Sekarbagus	-	-	-	-
015 Jubelkidul	-	-	-	-
016 Jubellor	-	-	-	-
017 Lebakadi	-	-	-	-
018 Pangkatrejo	-	-	-	-
019 Bedingin	-	-	-	-
020 Kedungdadi	-	-	-	-
021 Sidobogem	-	-	-	-
Kecamatan Sugio	0	0	0	0

Sumber : Data Podes BPS Kab.Lamongan

Tabel 4.4.5. Sistem Peringatan Dini Bencana Alam dan Perlengkapan Keselamatan di Kecamatan Sugio, 2020

Desa/Kelurahan	Sistem Peringatan Dini Bencana Alam	Sistem Peringatan Dini Khusus Tsunami	Perlengkapan keselamatan (perahu karet, tenda, masker, dll.)
	1. Ada 2. Tidak ada	0. Bukan wilayah potensi tsunami/ Sistem peringatan dini khusus tsunami 3. Ada 4. Tidak Ada	5. Ada 6. Tidak Ada
(1)	(2)	(3)	(4)
001 Kalitengah	2	0	6
002 Sidorejo	2	0	6
003 Gondanglor	2	0	6
004 Deketagung	2	0	6
005 Daliwangun	2	0	6
006 Lawanganagung	2	0	6
007 German	2	0	6
008 Kalipang	1	0	6
009 Karangsambigalih	2	0	6
010 Kedungbanjar	2	0	6
011 Bakalrejo	2	0	6
012 Supenuh	2	0	6
013 Sugio	2	0	6
014 Sekarbagus	2	0	6
015 Jubelkidul	2	0	6
016 Jubellor	2	0	6
017 Lebakadi	2	0	6
018 Pangkatrejo	2	0	6
019 Bedingin	2	0	6
020 Kedungdadi	2	0	6
021 Sidobogem	2	0	6
Kecamatan Sugio	2	0	6

Sumber : Data Podes BPS Kab.Lamongan

Tabel. 4.5.1 Penduduk Menurut Pendidikan Tertinggi Yang Ditematkan di Kecamatan Sugio, 2020

Desa/Kelurahan	Tidak/ Belum Sekolah	Tidak/Belum Tamat SD/ Sederajat	SD/ Sederajat	SMP/ Sederajat	SLTA/ Sederajat
(1)	(2)	(3)	(4)	(5)	(6)
001 Kalitengah	461	63	1 020	213	120
002 Sidorejo	768	296	1 316	578	444
003 Gondanglor	1 105	308	1 586	612	508
004 Deketagung	1 035	291	1 216	569	500
005 Daliwangun	220	148	591	305	300
006 Lawanganagung	666	246	1 032	615	556
007 German	635	297	1 008	536	412
008 Kalipang	529	190	704	455	395
009 Karangsembaligalih	923	274	1 078	583	560
010 Kedungbanjar	469	127	730	355	356
011 Bakalrejo	702	284	1 175	572	453
012 Supenuh	476	162	575	350	410
013 Sugio	1 249	512	1 699	1,020	972
014 Sekarbagus	1 186	503	1 787	979	731
015 Jubelkidul	1 127	386	1 426	712	449
016 Jubellor	858	259	1 196	670	405
017 Lebakadi	834	270	1 255	601	450
018 Pangkatrejo	721	180	1 244	521	400
019 Bedingin	507	200	969	448	249
020 Kedungdadi	608	271	1 154	412	229
021 Sidobogem	70	60	423	120	206
Kecamatan Sugio	15 149	5 327	23 184	11 226	9 105

Sumber : Kantor Camat Sugio

Lanjutan Tabel. 4.5.1.....

Desa/Kelurahan	Diploma I/II/III	D-IV/ S-1	S-2	S-3	Jumlah
(1)	(7)	(8)	(9)	(10)	(11)
001 Kalitengah	14	17	-	-	1 908
002 Sidorejo	33	86	5	-	3 526
003 Gondanglor	37	99	5	-	4 260
004 Deketagung	35	140	20	1	3 807
005 Daliwangun	19	76	4	-	1 663
006 Lawanganagung	34	129	5	-	3 283
007 German	27	80	11	-	3 006
008 Kalipang	19	69	7	-	2 368
009 Karangsambigalih	27	160	11	-	3 616
010 Kedungbanjar	38	62	9	-	2 146
011 Bakalrejo	23	97	1	1	3 308
012 Supenuh	26	108	9	1	2 117
013 Sugio	45	199	12	-	5 708
014 Sekarbagus	41	160	14	-	5 401
015 Jubelkidul	39	81	6	-	4 226
016 Jubellor	17	74	4	-	3 483
017 Lebakadi	24	84	4	1	3 523
018 Pangkatrejo	18	42	1	-	3 127
019 Bedingin	29	45	4	-	2 451
020 Kedungdadi	22	32	3	-	2 731
021 Sidobogem	12	11	1	-	903
Kecamatan Sugio	579	1 851	136	4	66 561

Sumber : Kantor Camat Sugio

Tabel 4.6.1 Penduduk Menurut Pekerjaan di Kecamatan Sugio, 2020

Desa/Kelurahan	Belum/Tidak Bekerja	Mengurus Rumah tangga	Pelajar/ Mahasiswa	TNI/POLRI	Guru
(1)	(2)	(3)	(4)	(5)	(6)
001 Kalitengah	362	149	190	4	5
002 Sidorejo	821	250	489	9	20
003 Gondanglor	1 104	270	700	12	34
004 Deketagung	1 139	80	495	7	45
005 Daliwangun	256	209	246	7	14
006 Lawanganagung	636	150	550	5	31
007 German	833	283	358	9	25
008 Kalipang	466	254	293	2	15
009 Karangsambigalih	808	250	501	19	49
010 Kedungbanjar	411	142	247	7	15
011 Bakalrejo	541	345	485	14	13
012 Supenuh	140	225	314	12	18
013 Sugio	1 478	150	800	16	48
014 Sekarbagus	879	202	1 000	13	46
015 Jubelkidul	1012	142	510	5	23
016 Jubellor	585	295	434	5	19
017 Lebakadi	682	231	510	16	15
018 Pangkatrejo	760	141	429	7	14
019 Bedingin	526	93	340	5	7
020 Kedungdadi	860	166	341	3	1
021 Sidobogem	45	55	200	3	2
Kecamatan Sugio	14 344	4 082	9 432	180	459

Sumber : Kantor Camat Sugio

Lanjutan Tabel. 4.6.1.....

Desa/Kelurahan	Bidan	Perawat	Dokter	Dosen	Petani
(1)	(7)	(8)	(9)	(10)	(11)
001 Kalitengah	1	2	-	-	856
002 Sidorejo	3	-	-	-	1 278
003 Gondanglor	2	5	-	1	1 177
004 Deketagung	3	2	-	1	1 049
005 Daliwangun	-	-	-	-	583
006 Lawanganagung	3	5	-	-	1 012
007 German	1	4	-	-	646
008 Kalipang	3	-	-	2	708
009 Karangsambigalih	5	6	-	-	1 039
010 Kedungbanjar	3	2	-	2	605
011 Bakalrejo	2	7	-	-	998
012 Supenuh	-	5	-	1	600
013 Sugio	5	9	2	2	1 200
014 Sekarbagus	4	9	2	2	1 550
015 Jubelkidul	4	4	-	3	1 317
016 Jubellor	4	3	2	1	1 209
017 Lebakadi	2	4	2	-	1 098
018 Pangkatrejo	3	3	-	-	1 001
019 Bedingin	-	2	-	-	810
020 Kedungdadi	1	4	-	-	751
021 Sidobogem	4	1	-	-	380
Kecamatan Sugio	53	77	8	15	19 867

Sumber : Kantor Camat Sugio

Lanjutan Tabel. 4.6.1.....

Desa/Kelurahan	Pedagang	Karyawan Swasta	Wira swasta	Jumlah
(1)	(12)	(13)	(14)	(15)
001 Kalitengah	2	25	312	1 908
002 Sidorejo	7	70	579	3 526
003 Gondanglor	5	120	830	4 260
004 Deketagung	1	60	925	3 807
005 Daliwangun	1	50	297	1 663
006 Lawanganagung	1	95	795	3 283
007 German	3	55	789	3 006
008 Kalipang	1	55	569	2 368
009 Karangsambigalih	24	105	810	3 616
010 Kedungbanjar	2	105	605	2 146
011 Bakalrejo	3	45	855	3 308
012 Supenuh	2	250	550	2 117
013 Sugio	4	109	1 885	5 708
014 Sekarbagus	1	95	1 598	5 401
015 Jubelkidul	6	75	1 125	4 226
016 Jubellor	2	55	869	3 483
017 Lebakadi	5	210	748	3 523
018 Pangkatrejo	3	54	712	3 127
019 Bedingin	1	65	602	2 451
020 Kedungdadi	1	65	538	2 731
021 Sidobogem	2	11	200	0 903
Kecamatan Sugio	77	1 774	16 193	66 561

Sumber : Kantor Camat Sugio



ULASAN

Luas lahan pertanian di Kecamatan Sugio 6.199,0 Ha (65,65%) dari luas Wilayah Kecamatan Sugio yaitu 9.443 Ha. Dari luas lahan pertanian tersebut 85,42 % atau 5.295,0 Ha merupakan lahan sawah sedangkan sisanya 904,0 Ha (14,58 %) merupakan lahan pertanian bukan sawah. Lahan sawah di Kecamatan Sugio mendapat pengairan teknis, setengah teknis dan tadah hujan

Pada tahun 2020, tanaman pangan, khususnya tanaman padi, masih menjadi tanaman primadona bagi petani, bila asupan air mencukupi, maka petani akan berusaha bercocok tanam padi. Hal ini ditunjang dengan keberadaan Waduk Gondang dan Wadok German seta 51 Embung yang bisa menampung air pengairan kebutuhan petani. Sehingga bisa dimaklumi bila di Kecamatan Sugio merupakan salah satu sentra atau lumbung beras bagi Kabupaten Lamongan. Pada Tahun 2020 produksi padi mencapai 84.487 Ton-GKG dengan produktivitas 7,51 ton/ha, diperoleh dari hasil luas panen sebanyak 11.245 Hektar. Produksi terbesar dari Desa German yang menyumbang sebanyak 6.453 Ton-GKG atau 7,64% dari total produksi padi kecamatan, berikutnya Desa Jubelkidul 6.161 Ton-GKG (7,29%) dan Desa Lawanganagung 6.009 Ton-GKG (7,11%). Sedangkan produksi padi terkecil dari Desa Sidobogem hanya 1.441 Ton-GKG (1,71%).

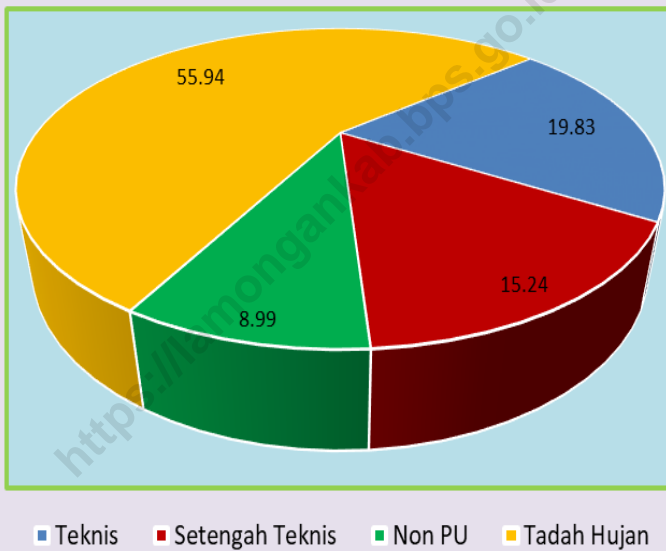
Produksi tanaman palawija, khususnya jagung dari Kecamatan Sugio, juga merupakan salah satu penyuplai terbesar dari produksi jagung di Kabupaten Lamongan. Pada tahun 2020 produksi jagung sebanyak 34.006 ton jagung pipilan, hasil dari luas panen 3.395 hektar dengan produktivita 10,02 ton/ha. Terbanyak produksi jagung se-Kecamatan Sugio dari Desa Lawanganagung sebesar 4.190 ton, sedangkan yang paling kecil produksinya dari Desa Sidobogem hanya 448 ton.

Sampai dengan tahun 2020, dalam usaha meningkatkan produksi dan produktivitas tanaman pangan di Kecamatan Sugio, maka di adakan modernisasi alat pertanian dengan diberikan bantuan dari pemerintah berupa hand traktor. Total jumlah handtraktor sebanyak 167 unit, mesin panen 7 unit, mesin tanam padi 7 unit, pompa air 57 unit, hand sprayer 296 unit dan lain-lain, serta diadakan normalisasi saluran air. Bantuan alat saprodi tersebut menyebar di 21 desa se-Kecamatan Sugio.

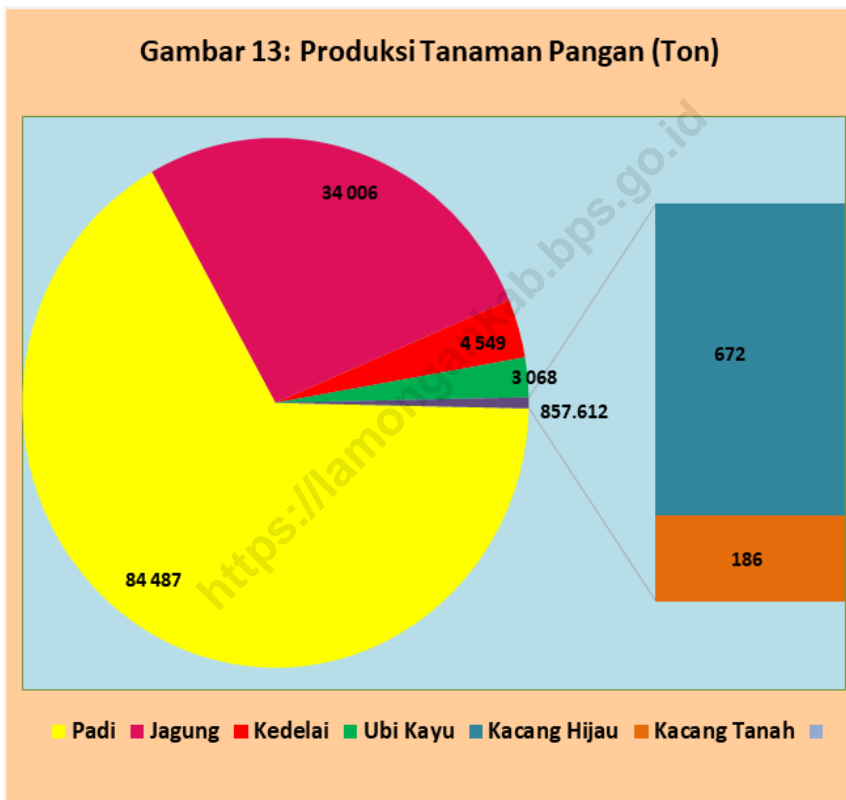
Selain itu juga ditunjang dengan pembentukan Kelompok Tani sebanyak 96 poktan, total anggota sebanyak 11.592 petani, dengan lahan rata-rata yang dikelola petani sebanyak 0,53 Ha, serta untuk mempermudah penyaluran pupuk subsidi bagi petani, telah di buka Kios Penyalur Pupuk sebanyak 12 kios.

Selain tanaman jagung, tanaman palawija lain, yaitu Kacang Hijau juga sangat berpotensi sebagai penghasil terbesar di Kabupaten Lamongan. Pada tahun 2020 mampu menghasilkan produksi 671,53 ton dari luas panen 478 hektar, dengan angka produktifitas 1,4 ton perhektar. Berikutnya komoditas kacang tanah tahun 2020 dengan produksi sebanyak 186 ton dari luas panen 106 hektar, produktifitas 1,76 ton perhektar. Komoditas Ubi Kayu juga menghasilkan produksi sebanyak 3.068 ton, di luas panen 200 hektar dengan produktifitas 15,34 ton perhektar.

**Gambar 12 : Peresentase Luas Lahan Sawah (Ha)
Menurut Jenis Pengairan**



Gambar 13: Produksi Tanaman Pangan (Ton)



Tabel. 5.1.1. Luas Wilayah menurut Jenis Penggunaan Tanah (Ha) di Kecamatan Sugio, 2020

Desa/Kelurahan	Jenis Penggunaan Tanah					Jumlah
	Tanah Sawah	Tanah kering	Bangunan/Pekarangan	Hutan Negara	Lain-lain	
(1)	(2)	(3)	(4)	(5)	(6)	(7)
001 Kalitengah	115	210	16	1 602	16	1 959
002 Sidorejo	259	131	47	142	39	618
003 Gondanglor	262	43	34	87	90	516
004 Deketagung	256	64	30	-	45	395
005 Daliwangun	117	46	12	18	4	197
006 Lawanganagung	363	210	52	240	23	888
007 German	352	-	20	-	84	456
008 Kalipang	196	-	18	-	8	222
009 Karangsambigalih	340	-	41	-	22	403
010 Kedungbanjar	215	-	44	-	9	268
011 Bakalrejo	224	7	33	-	26	290
012 Supenuh	141	-	21	-	7	169
013 Sugio	291	-	55	-	20	366
014 Sekarbagus	301	-	49	-	8	358
015 Jubelkidul	416	-	38	-	14	468
016 Jubellor	337	-	29	-	31	397
017 Lebakadi	268	83	32	-	9	392
018 Pangkatrejo	225	24	30	-	13	292
019 Bedingin	310	72	21	-	17	420
020 Kedungdadi	181	14	17	-	6	218
021 Sidobogem	126	-	24	-	1	151
Kecamatan Sugio	5 295	904	663	2 089	492	9 443

Sumber : Koordinator Penyuluh Pertanian Lapang Kec. Sugio

Tabel. 5.1.2. Luas Lahan Sawah menurut Jenis Pengairan (Ha) di Kecamatan Sugio, 2020

Desa/Kelurahan	Tanah Sawah	Jenis Pengairan			
		Teknis	Setengah Teknis	Non PU	Tadah Hujan
(1)	(2)	(3)	(4)	(5)	(6)
001 Kalitengah	115	-	-	-	115
002 Sidorejo	259	129	46	-	84
003 Gondanglor	262	-	-	18	244
004 Deketagung	256	84	-	-	172
005 Daliwangun	117	-	-	41	76
006 Lawanganagung	363	-	-	60	303
007 German	352	165	-	-	187
008 Kalipang	196	125	-	-	71
009 Karangsembigalih	340	80	120	-	140
010 Kedungbanjar	215	12	95	-	108
011 Bakalrejo	224	-	194	-	30
012 Supenuh	141	9	-	42	90
013 Sugio	291	107	-	-	184
014 Sekarbagus	301	239	-	-	62
015 Jubelkidul	416	13	-	163	240
016 Jubellor	337	-	-	86	251
017 Lebakadi	268	-	28	42	198
018 Pangkatrejo	225	-	161	4	60
019 Bedingin	310	-	121	20	169
020 Kedungdadi	181	-	42	-	139
021 Sidobogem	126	87	-	-	39
Kecamatan Sugio	5 295	1 050	807	476	2 962

Sumber : Koordinator Penyuluh Pertanian Lapang Kec. Sugio

Tabel 5.1.3 Luas Panen, Produksi dan Produktivitas Padi di Kecamatan Sugio, 2020

Desa/Kelurahan	Luas Panen	Produksi	Produktivitas
(1)	(2)	(3)	(4)
001 Kalitengah	195.00	1 455.68	7.465
002 Sidorejo	590.03	4 448.80	7.540
003 Gondanglor	574.00	4 291.22	7.476
004 Deketagung	671.03	5 062.25	7.544
005 Daliwangun	264.00	1 974.19	7.478
006 Lawanganagung	795.00	6 007.82	7.557
007 German	855.04	6 452.97	7.547
008 Kalipang	498.02	3 762.06	7.554
009 Karangsambigalih	591.03	4 423.24	7.484
010 Kedungbanjar	381.02	2 851.91	7.485
011 Bakalrejo	517.00	3 872.33	7.490
012 Supenuh	268.01	1 999.10	7.459
013 Sugio	699.03	5 288.87	7.566
014 Sekarbagus	746.03	5 640.75	7.561
015 Jubelkidul	817.04	6 161.27	7.541
016 Jubellor	605.00	4 523.59	7.477
017 Lebakadi	641.00	4 785.07	7.465
018 Pangkatrejo	484.00	3 608.70	7.456
019 Bedingin	532.00	3 975.64	7.473
020 Kedungdadi	329.00	2 459.93	7.477
021 Sidobogem	193.00	1 441.13	7.467
Kecamatan Sugio	11 245.27	84 486.51	7.513

Sumber : Koordinator Penyuluh Pertanian Lapangan Kec. Sugio

Tabel 5.1.4 Luas Panen, Produksi dan Produktivitas Jagung di Kecamatan Sugio, 2020

Desa/Kelurahan	Luas Panen	Produksi	Produktivitas
(1)	(2)	(3)	(4)
001 Kalitengah	179.00	1 798.95	10.05
002 Sidorejo	124.00	1244.01	10.03
003 Gondanglor	288.00	2 891.52	10.04
004 Deketagung	271.00	2 716.96	10.03
005 Daliwangun	121.00	1214.84	10.04
006 Lawanganagung	418.00	4 189.89	10.02
007 German	121.00	1211.45	10.01
008 Kalipang	82.00	821.23	10.02
009 Karangsambigalih	135.00	1 350.41	10.00
010 Kedungbanjar	79.00	790.95	10.01
011 Bakalrejo	171.00	1 710.00	10.00
012 Supenuh	61.00	612.44	10.04
013 Sugio	101.00	1012.22	10.02
014 Sekarbagus	146.00	1 464.67	10.03
015 Jubelkidul	192.00	1 921.92	10.01
016 Jubellor	165.00	1 653.63	10.02
017 Lebakadi	216.00	2 157.84	9.99
018 Pangkatrejo	132.00	1 318.02	9.99
019 Bedingin	291.00	2 906.31	9.99
020 Kedungdadi	57.00	570.57	10.01
021 Sidobogem	45.00	448.20	9.96
Kecamatan Sugio	3 395.00	34 006.03	10.02

Sumber : Koordinator Penyuluh Pertanian Lapangan Kec. Sugio

Tabel 5.1.5 Luas Panen, Produksi dan Produktivitas Kedelai di Kecamatan Sugio, 2020

Desa/Kelurahan	Luas Panen	Produksi	Produktivitas
(1)	(2)	(3)	(4)
001 Kalitengah	32.00	61.44	1.92
002 Sidorejo	108.00	208.44	1.93
003 Gondanglor	85.00	164.05	1.93
004 Deketagung	89.00	170.88	1.92
005 Daliwangun	15.00	28.80	1.92
006 Lawanganagung	118.00	226.56	1.92
007 German	130.00	250.90	1.93
008 Kalipang	12.00	23.16	1.93
009 Karangsambigalil	105.00	203.70	1.94
010 Kedungbanjar	164.00	328.00	2.00
011 Bakalrejo	65.00	124.80	1.92
012 Supenuh	60.00	115.80	1.93
013 Sugio	55.00	105.60	1.92
014 Sekarbagus	35.00	68.25	1.95
015 Jubelkidul	228.00	449.16	1.97
016 Jubellor	252.00	488.88	1.94
017 Lebakadi	110.00	213.40	1.94
018 Pangkatrejo	200.00	388.00	1.94
019 Bedingin	240.00	463.20	1.93
020 Kedungdadi	98.00	191.10	1.95
021 Sidobogem	143.00	274.56	1.92
Kecamatan Sugio	2 344.00	4548.68	1.941

Sumber : Koordinator Penyuluh Pertanian Lapang Kec. Sugio

Tabel 5.1.6 Luas Panen, Produksi dan Produktivitas Kacang Hijau di Kecamatan Sugio, 2020

Desa/Kelurahan	Luas Panen	Produksi	Produktivitas
(1)	(2)	(3)	(4)
001 Kalitengah	15.00	20.55	1.37
002 Sidorejo	34.00	46.24	1.36
003 Gondanglor	14.00	19.04	1.36
004 Deketagung	12.00	16.44	1.37
005 Daliwangun	36.00	48.96	1.36
006 Lawanganagung	15.00	20.55	1.37
007 German	14.00	19.18	1.37
008 Kalipang	10.00	13.60	1.36
009 Karangsambigalih	10.00	13.80	1.38
010 Kedungbanjar	10.00	14.00	1.40
011 Bakalrejo	20.00	39.60	1.98
012 Supenuh	5.00	6.85	1.37
013 Sugio	30.00	41.10	1.37
014 Sekarbagus	26.00	35.59	1.37
015 Jubelkidul	72.00	100.80	1.40
016 Jubellor	81.00	113.40	1.40
017 Lebakadi	15.00	20.70	1.38
018 Pangkatrejo	27.00	37.26	1.38
019 Bedingin	15.00	20.55	1.37
020 Kedungdadi	10.00	13.80	1.38
021 Sidobogem	7.00	9.52	1.36
Kecamatan Sugio	478.00	671.53	1.40

Sumber : Koordinator Penyuluh Pertanian Lapang Kec. Sugio

Tabel 5.1.7 Luas Panen, Produksi dan Produktivitas Kacang Tanah di Kecamatan Sugio, 2020

Desa/Kelurahan	Luas Panen	Produksi	Produktivitas
(1)	(2)	(3)	(4)
001 Kalitengah	14.00	25.20	1.80
002 Sidorejo	3.00	5.28	1.76
003 Gondanglor	10.00	18.00	1.80
004 Deketagung	3.00	5.34	1.78
005 Daliwangun	3.00	5.31	1.77
006 Lawanganagung	8.00	14.08	1.76
007 German	-	-	-
008 Kalipang	3.00	5.19	1.73
009 Karangsambigalih	3.00	5.22	1.74
010 Kedungbanjar	5.00	8.70	1.74
011 Bakalrejo	2.00	3.46	1.73
012 Supenuh	10.00	17.50	1.75
013 Sugio	3.00	5.19	1.73
014 Sekarbagus	-	-	-
015 Jubelkidul	10.00	17.30	1.73
016 Jubellor	6.00	10.44	1.74
017 Lebakadi	2.00	3.47	1.73
018 Pangkatrejo	3.00	5.19	1.73
019 Bedingin	11.00	19.03	1.73
020 Kedungdadi	7.00	12.18	1.74
021 Sidobogem	-	-	-
Kecamatan Sugio	106.00	186.08	1.76

Sumber : Koordinator Penyuluh Pertanian Lapang Kec. Sugio

Tabel 5.1.8 Luas Panen, Produksi dan Produktivitas Ubi Kayu di Kecamatan Sugio, 2020

Desa/Kelurahan	Luas Panen	Produksi	Produktivitas
(1)	(2)	(3)	(4)
001 Kalitengah	10.00	152.10	15.21
002 Sidorejo	15.00	228.30	15.22
003 Gondanglor	8.00	121.68	15.21
004 Deketagung	8.00	121.68	15.21
005 Daliwangun	8.00	122.64	15.33
006 Lawanganagung	9.00	136.98	15.22
007 German	-	-	-
008 Kalipang	-	-	-
009 Karangsambigalih	14.00	211.68	15.12
010 Kedungbanjar	7.00	107.31	15.33
011 Bakalrejo	13.00	199.16	15.32
012 Supenuh	14.00	217.14	15.51
013 Sugio	-	-	-
014 Sekarbagus	-	-	-
015 Jubelkidul	19.00	299.06	15.74
016 Jubellor	19.00	297.16	15.64
017 Lebakadi	19.00	291.08	15.32
018 Pangkatrejo	15.00	228.15	15.21
019 Bedingin	13.00	197.21	15.17
020 Kedungdadi	9.00	136.89	15.21
021 Sidobogem	-	-	-
Kecamatan Sugio	200.00	3 068.22	15.34

Sumber : Koordinator Penyuluh Pertanian Lapangan Kec. Sugio

Tabel 5.2.1 Jumlah Kelompok Tani Kecamatan Sugio, 2020

Desa/Kelurahan	Kelompok Tani				Jumlah Kelompok Tani
	Pemula	Lanjut	Madya	Utama	
(1)	(2)	(3)	(4)	(5)	(6)
001 Kalitengah	-	3	-	-	3
002 Sidorejo	-	2	2	-	4
003 Gondanglor	-	4	2	-	6
004 Deketagung	-	3	1	-	4
005 Daliwangun	-	2	-	-	2
006 Lawanganagung	-	4	-	-	4
007 German	2	2	-	-	4
008 Kalipang	-	4	-	-	4
009 Karangsambigalih	-	3	1	-	4
010 Kedungbanjar	-	2	2	-	4
011 Bakalrejo	-	4	-	-	4
012 Supenuh	-	3	1	-	4
013 Sugio	-	6	-	-	6
014 Sekarbagus	-	5	1	2	8
015 Jubelkidul	2	4	1	-	7
016 Jubellor	-	4	-	-	4
017 Lebakadi	1	3	1	-	5
018 Pangkatrejo	-	7	-	-	7
019 Bedingin	1	4	1	-	6
020 Kedungdadi	-	1	3	-	4
021 Sidobogem	-	-	2	-	2
Kecamatan Sugio	6	70	18	2	96

Sumber : Koordinator Penyuluh Pertanian Lapang Kec. Sugio

Tabel 5.2.2 Jumlah Embung, Poktan, Anggota dan Luas Lahan Anggota di Kecamatan Sugio, 2020

Desa/Kelurahan	Jumlah Wadok	Jumlah Embung	Jumlah Poktan	Anggota Poktan (orang)	Luas Lahan Anggota (ha)	Rata-Rata Lahan/Anggota (Ha)
(1)	(2)	(2)	(2)	(3)	(4)	(5)
001 Kalitengah	-	1	3	499	270	0.54
002 Sidorejo	-	1	4	772	390	0.51
003 Gondanglor	1	3	6	735	305	0.41
004 Deketagung	-	2	4	712	320	0.45
005 Daliwangun	-	2	2	297	163	0.55
006 Lawanganagung	-	7	4	548	548	1.00
007 German	1	-	4	431	352	0.82
008 Kalipang	-	-	4	421	196	0.47
009 Karangsambigalih	-	4	4	606	340	0.56
010 Kedungbanjar	-	1	4	390	215	0.55
011 Bakalrejo	-	1	4	539	231	0.43
012 Supenuh	-	2	4	355	141	0.40
013 Sugio	-	-	6	699	291	0.42
014 Sekarbagus	-	8	8	851	301	0.35
015 Jubelkidul	-	2	7	775	416	0.54
016 Jubellor	-	8	4	737	337	0.46
017 Lebakadi	-	3	5	570	351	0.62
018 Pangkatrejo	-	2	7	467	249	0.53
019 Bedingin	-	2	6	561	382	0.68
020 Kedungdadi	-	1	4	446	195	0.44
021 Sidobogem	-	1	2	181	126	0.70
Kecamatan Sugio	2	51	96	11 592	6 119	0.53

Sumber : Koordinator Penyuluh Pertanian Lapangan Kec. Sugio dan Podes BPS Kabupaten Lamongan.

Tabel 5.2.3 Jumlah Alat-Alat Pertanian Bantuan Pemerintah dan Kios Pupuk di Kecamatan Lamongan, 2020

	Desa/Kelurahan	Hand Sprayer	Hand Traktor Roda 2	Combine Harvester	Corn Harvester
	(1)	(2)	(3)	(4)	(5)
001	Kalitengah	-	5	-	-
002	Sidorejo	15	9	1	-
003	Gondanglor	20	9	-	-
004	Deketagung	-	5	-	1
005	Daliwangun	-	2	-	-
006	Lawanganagung	-	6	1	-
007	German	-	6	-	-
008	Kalipang	8	7	-	-
009	Karangsambigalih	30	10	1	-
010	Kedungbanjar	40	9	-	-
011	Bakalrejo	-	9	-	-
012	Supenuh	33	6	-	-
013	Sugio	-	7	-	-
014	Sekarbagus	18	16	3	-
015	Jubelkidul	4	18	1	-
016	Jubellor	0	8	-	-
017	Lebakadi	43	9	-	-
018	Pangkatrejo	-	6	-	-
019	Bedingin	50	8	-	-
020	Kedungdadi	15	9	1	-
021	Sidobogem	20	3	-	-
	Kecamatan Sugio	296	167	8	1

Sumber : Koordinator Penyuluh Pertanian Lapang Kec. Sugio

Sambungan Tabel 5.2.3.....

Desa/Kelurahan	Rice Transplanter	Pompa Air	Thresher Multi Guna	Kios Pupuk	Jumlah
(1)	(6)	(7)	(8)	(9)	(10)
001 Kalitengah	-	2	-	-	7
002 Sidorejo	2	3	-	-	30
003 Gondanglor	-	4	1	1	34
004 Deketagung	-	-	-	-	6
005 Daliwangun	-	-	-	-	2
006 Lawanganagung	-	-	-	1	7
007 German	-	4	-	-	10
008 Kalipang	-	1	-	-	16
009 Karangsambigalih	-	2	-	1	43
010 Kedungbanjar	1	4	-	-	54
011 Bakalrejo	-	1	-	3	10
012 Supenuh	-	4	-	2	43
013 Sugio	-	5	-	1	12
014 Sekarbagus	2	7	-	2	46
015 Jubelkidul	-	8	-	-	31
016 Jubellor	1	3	-	-	12
017 Lebakadi	-	4	-	-	56
018 Pangkatrejo	-	1	-	-	7
019 Bedingin	1	1	-	-	60
020 Kedungdadi	-	3	-	1	28
021 Sidobogem	-	-	-	-	23
Kecamatan Sugio	7	57	1	12	537

Sumber : Koordinator Penyuluh Pertanian Lapang Kec. Sugio

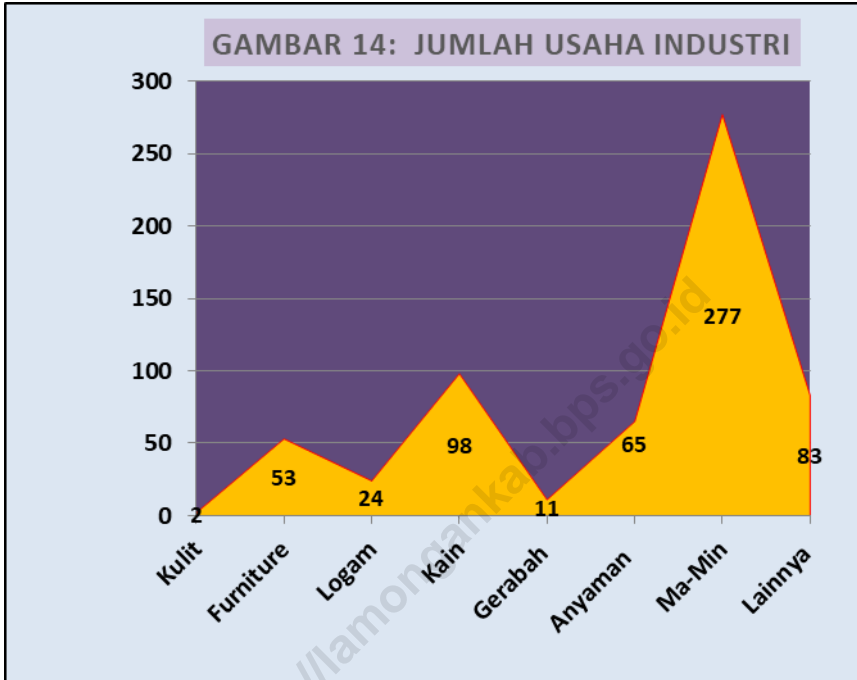


ULASAN

Perkembangan sektor industri di Kecamatan Sugio pada tahun 2020 sebanyak 613 usaha, seluruhnya merupakan usaha mikro/kecil, yaitu usaha industri rumah tangga dengan tenaga kerja 1-19 orang.

Dari hasil data potensi desa yang dilaksanakan oleh BPS Kabupaten Lamongan dengan melakukan pencatatan ke setiap kantor desa-kantor desa di Kecamatan Sugio, mencatat pada tahun 2020 usaha kecil/kerajinan rumah tangga di dominasi oleh usaha industri makanan/minuman sebanyak 277 usaha atau 45,19% dari seluruh industri sekecamatan, berikutnya usaha kain (sablon,penjahit) sebanyak 98 usaha (15,99%) serta industri lainnya (Cetak,tenun tikar, dll) sebanyak 83 usaha (13,54%).

Desa Sugio merupakan desa dengan jumlah usaha kecil/kerajinan rumah tangga terbanyak dibanding desa-desa lain di Kecamatan Sugio. Ada sebanyak 132 usaha kecil/kerajinan rumah tangga atau 21,53% berada di Desa Sugio, berikutnya Desa karangsambigalih 49 usaha (7,99%) dan Desa Kalipang 41 usaha (6,69%). Sedangkan desa dengan jumlah usaha industri terkecil berada di Desa Kedungdadi hanya 7 usaha (1,14%).



Tabel 6.1.1 Jumlah Industri Menurut Kategori di Kecamatan Sugio, 2020

Desa/Kelurahan	Industri Kecil/ Kerajinan RT	Industri Sedang	Industri Besar	Jumlah
(1)	(2)	(3)	(4)	(5)
001 Kalitengah	21	-	-	21
002 Sidorejo	24	-	-	24
003 Gondanglor	27	-	-	27
004 Deketagung	26	-	-	26
005 Daliwangun	15	-	-	15
006 Lawanganagung	16	-	-	16
007 German	20	-	-	20
008 Kalipang	41	-	-	41
009 Karangsambigalih	49	-	-	49
010 Kedungbanjar	24	-	-	24
011 Bakalrejo	30	-	-	30
012 Supenuh	35	-	-	35
013 Sugio	132	-	-	132
014 Sekarbagus	37	-	-	37
015 Jubelkidul	32	-	-	32
016 Jubellor	13	-	-	13
017 Lebakadi	20	-	-	20
018 Pangkatrejo	22	-	-	22
019 Bedingin	13	-	-	13
020 Kedungdadi	7	-	-	7
021 Sidobogem	9	-	-	9
Kecamatan Sugio	613	0	0	613

Sumber : Data Potensi Desa BPS Kab.Lamongan

Tabel 6.1.2 Jumlah Industri Kecil dan Kerajinan Rumah Tangga di Kecamatan Sugio, 2020

Desa/Kelurahan	Kulit	Furniture	Logam	Kain	Gerabah/ Keramik
(1)	(2)	(3)	(4)	(5)	(6)
001 Kalitengah	-	4	-	-	-
002 Sidorejo	-	7	1	1	-
003 Gondanglor	-	6	2	1	-
004 Deketagung	-	-	5	-	-
005 Daliwangun	-	-	-	5	-
006 Lawanganagung	-	-	4	-	-
007 German	1	-	2	4	-
008 Kalipang	-	-	-	-	-
009 Karangsembigalih	1	4	2	8	-
010 Kedungbanjar	-	4	-	8	-
011 Bakalrejo	-	1	2	4	-
012 Supenuh	-	3	-	9	-
013 Sugio	-	3	1	8	-
014 Sekarbagus	-	-	3	5	-
015 Jubelkidul	-	8	-	12	3
016 Jubellor	-	-	-	10	-
017 Lebakadi	-	4	2	8	-
018 Pangkatrejo	-	2	-	8	-
019 Bedingin	-	1	-	1	8
020 Kedungdadi	-	4	-	1	-
021 Sidobogem	-	2	-	5	-
Kecamatan Sugio	2	53	24	98	11

Sumber : Data Potensi Desa BPS Kab.Lamongan

Lanjutan Tabel 6.1.2.....

Desa/Kelurahan	Anyaman (Kayu, Bambu, Rotan)	Makanan/ Minuman	Lainnya (Cetak, Mainan, dll)	Jumlah
(1)	(7)	(8)	(9)	(10)
001 Kalitengah	-	14	3	21
002 Sidorejo	7	7	1	24
003 Gondanglor	6	9	3	27
004 Deketagung	5	12	4	26
005 Daliwangun	1	6	3	15
006 Lawanganagung	3	8	1	16
007 German	2	9	2	20
008 Kalipang	3	9	29	41
009 Karangsambigalih	-	29	5	49
010 Kedungbanjar	-	11	1	24
011 Bakalrejo	3	14	6	30
012 Supenuh	-	22	1	35
013 Sugio	10	102	8	132
014 Sekarbagus	10	14	5	37
015 Jubelkidul	5	2	2	32
016 Jubellor	-	2	1	13
017 Lebakadi	4	1	1	20
018 Pangkatrejo	3	3	6	22
019 Bedingin	3	-	-	13
020 Kedungdadi	-	2	-	7
021 Sidobogem	-	1	1	9
Kecamatan Sugio	65	277	83	613

Sumber : Data Potensi Desa BPS Kab.Lamongan



ULASAN

Pada tahun 2020 sarana perdagangan di Kecamatan Sugio yaitu berupa pasar tersedia 3 unit, 2 pasar desa dan 1 pasar hewan. Sedangkan pasar modern berupa minimarket tersedia 13 unit. Letak pasar berada di Desa Sugio dan Desa Deketagung. Ditampilkan juga kemudahan akses ke sarana pasar, bila kode 0 berarti di desa tersebut terdapat sarana pasar.

Sarana perdagangan di luar pasar yang terbanyak berupa toko/kios pada tahun 2020 sebanyak 571 usaha, terbanyak berada di Desa Sugio 151 kios/toko atau 26,44% dari jumlah se-Kecamatan Sugio, disusul Desa Sekarbagus 93 kios/toko (16,29%) dan Desa Bakalrejo 78 kios/toko (13,66%). Sedangkan warung baik warung makan maupun warung kopi serta kedai makanan/minuman 3 terbanyak berturut-turut berada di Desa Sugio 88 warung, Bakalrejo 47 warung, dan Sekarbagus 39 warung.

Usaha jasa perseorangan berupa salon/pangkas rambut, persewaan alat pesta, agen perjalanan, dan fotokopi di seluruh wilayah Kecamatan Sugio sebanyak 86 usaha, terbanyak adalah usaha salon/pangkas rambut sebanyak 41 usaha, berikutnya adalah usaha persewaan alat pesta sebanyak 33 usaha. Pada tingkat desa, usaha jasa perseorangan terbanyak berada di Desa Sugio yaitu 13 usaha, Desa Gondanglor 9 usaha dan Desa Supenuh 7 usaha.



Tabel 7.1.1 Banyaknya Sarana Perdagangan Menurut Jenisnya di Kecamatan Sugio, 2020

Desa/Kelurahan	Pasar Umum	Pasar Desa	Pasar Hewan	Kelompok Pertokoan
(1)	(2)	(3)	(4)	(5)
001 Kalitengah	-	-	-	-
002 Sidorejo	-	-	-	-
003 Gondanglor	-	-	-	1
004 Deketagung	-	1	-	-
005 Daliwangun	-	-	-	-
006 Lawanganagung	-	-	-	-
007 German	-	-	-	-
008 Kalipang	-	-	-	-
009 Karangsambigalih	-	-	-	-
010 Kedungbanjar	-	-	-	-
011 Bakalrejo	-	-	-	-
012 Supenuh	-	-	-	-
013 Sugio	-	1	1	1
014 Sekarbagus	-	-	-	-
015 Jubelkidul	-	-	-	-
016 Jubellor	-	-	-	-
017 Lebakadi	-	-	-	-
018 Pangkatrejo	-	-	-	-
019 Bedingin	-	-	-	-
020 Kedungdadi	-	-	-	-
021 Sidobogem	-	-	-	-
Kecamatan Sugio	0	2	1	1

Sumber : Data Potensi Desa BPS Kab.Lamongan

Lanjutan Tabel 7.1.1.....

Desa/Kelurahan	Mini Market	Restoran/ Rumah Makan	Warung / Kedai Makan	Toko/ Kios	Jumlah
(1)	(6)	(7)	(8)	(9)	(10)
001 Kalitengah	-	-	14	16	28
002 Sidorejo	-	-	21	32	36
003 Gondanglor	-	-	37	32	64
004 Deketagung	-	-	27	22	44
005 Daliwangun	1	-	12	9	20
006 Lawanganagung	-	-	12	27	42
007 German	-	-	19	21	43
008 Kalipang	-	-	14	23	34
009 Karangsembigalih	4	-	28	30	63
010 Kedungbanjar	-	-	8	13	21
011 Bakalrejo	1	-	47	35	78
012 Supenuh	-	-	31	21	49
013 Sugio	5	-	88	61	151
014 Sekarbagus	1	-	39	53	93
015 Jubelkidul	-	-	29	45	74
016 Jubellor	-	-	18	20	35
017 Lebakadi	1	-	25	32	58
018 Pangkatrejo	-	-	20	28	48
019 Bedingin	-	-	22	27	49
020 Kedungdadi	-	-	14	14	26
021 Sidobogem	-	-	5	10	16
Kecamatan Sugio	13	0	530	571	1 072

Sumber : Data Potensi Desa BPS Kab.Lamongan

Tabel 7.1.2 Jumlah Usaha Jasa Perseorangan di Kecamatan Sugio, 2020

Desa/Kelurahan	Bengkel Mobil/Motor	Cuci Mobil/Motor	Reparasi Elektrik	Bengkel Las	Jumlah
(1)	(2)	(3)	(4)	(5)	(6)
001 Kalitengah	1	-	-	-	1
002 Sidorejo	2	-	1	-	3
003 Gondanglor	4	-	1	2	7
004 Deketagung	2	-	1	1	4
005 Daliwangun	1	-	1	-	2
006 Lawanganagung	1	-	1	-	2
007 German	1	-	1	1	3
008 Kalipang	1	-	1	-	2
009 Karangsembaligalih	2	-	1	-	3
010 Kedungbanjar	2	-	1	-	3
011 Bakalrejo	3	-	2	1	6
012 Supenuh	2	-	1	1	4
013 Sugio	4	3	3	5	15
014 Sekarbagus	3	2	2	1	8
015 Jubelkidul	2	-	1	-	3
016 Jubellor	2	-	1	-	3
017 Lebakadi	1	1	1	-	3
018 Pangkatrejo	2	-	1	-	3
019 Bedingin	1	-	1	-	2
020 Kedungdadi	2	-	1	-	3
021 Sidobogem	1	-	-	-	1
Kecamatan Sugio	40	6	23	12	81

Sumber : Kantor Desa dan Kantor Camat Sugio

Tabel 7.1.3. Jumlah Pasar Menurut Jenis Bangunan dan Kemudahan Aksesnya di Desa/ Kelurahan Kecamatan Sugio, 2020

Desa/Kelurahan	Bangunan Permanen	Bangunan Semi Permanen	Tanpa Bangunan	Jumlah Pasar	Kemudahan Akses :
					1. Sangat mudah
(1)	(2)	(3)	(4)	(5)	
001 Kalitengah	-	-	-	-	2
002 Sidorejo	-	-	-	-	1
003 Gondanglor	-	-	-	-	1
004 Deketagung	1	-	-	1	0
005 Daliwangun	-	-	-	-	1
006 Lawanganagung	-	-	-	-	1
007 German	-	-	-	-	1
008 Kalipang	-	-	-	-	1
009 Karangsambigalih	-	-	-	-	1
010 Kedungbanjar	-	-	-	-	1
011 Bakalrejo	-	-	-	-	1
012 Supenuh	-	-	-	-	1
013 Sugio	1	1	-	2	0
014 Sekarbagus	-	-	-	-	1
015 Jubelkidul	-	-	-	-	1
016 Jubellor	-	-	-	-	1
017 Lebakadi	-	-	-	-	1
018 Pangkatrejo	-	-	-	-	1
019 Bedingin	-	-	-	-	1
020 Kedungdadi	-	-	-	-	1
021 Sidobogem	-	-	-	-	1
Kecamatan Sugio	2	1	0	3	

Sumber : Data Potensi Desa BPS Kab.Lamongan

Tabel 7.1.4. Jumlah Hotel, Penginapan dan Kemudahan Aksesnya di Kecamatan Sugio, 2020

Desa/Kelurahan	Hotel	Kemudahan Akses :		
		Penginapan	Penginapan	
(1)	(2)	(3)	(4)	(5)
001 Kalitengah	-	2	-	1
002 Sidorejo	-	1	-	1
003 Gondanglor	-	1	-	1
004 Deketagung	-	1	1	0
005 Daliwangun	-	1	-	1
006 Lawanganagung	-	1	-	1
007 German	-	1	-	1
008 Kalipang	-	1	-	1
009 Karangsembigalih	-	1	-	1
010 Kedungbanjar	-	1	-	1
011 Bakalrejo	-	1	-	1
012 Supenuh	-	1	-	1
013 Sugio	-	1	-	1
014 Sekarbagus	-	1	-	1
015 Jubelkidul	-	1	-	1
016 Jubellor	-	1	-	1
017 Lebakadi	-	1	-	1
018 Pangkatrejo	-	1	-	1
019 Bedingin	-	1	-	1
020 Kedungdadi	-	1	-	1
021 Sidobogem	-	1	-	1
Kecamatan Sugio	0		1	

Sumber : Data Potensi Desa BPS Kab.Lamongan

Tabel 7.1.5. Jumlah Usaha Jasa Perseorangan Lainnya di Kecamatan Sugio, 2020

Desa/Kelurahan	Salon/ Pangkas Rambut	Persewaan Alat Pesta	Agen Perjalanan	Foto Copy	Jumlah
(1)	(2)	(3)	(4)	(5)	(6)
001 Kalitengah	-	1	-	-	1
002 Sidorejo	2	2	-	-	4
003 Gondanglor	4	3	1	1	9
004 Deketagung	1	2	-	-	3
005 Daliwangun	1	1	-	-	2
006 Lawanganagung	1	1	-	1	3
007 German	1	1	-	-	2
008 Kalipang	1	1	-	-	2
009 Karangsambigalih	2	3	-	1	6
010 Kedungbanjar	3	1	-	-	4
011 Bakalrejo	1	1	-	-	2
012 Supenuh	3	2	-	2	7
013 Sugio	6	2	2	3	13
014 Sekarbagus	4	2	-	-	6
015 Jubelkidul	1	2	-	-	3
016 Jubellor	1	1	-	-	2
017 Lebakadi	2	2	-	1	5
018 Pangkatrejo	2	1	-	-	3
019 Bedingin	3	1	-	-	4
020 Kedungdadi	2	2	-	-	4
021 Sidobogem	-	1	-	-	1
Kecamatan Sugio	41	33	3	9	86

Sumber : Kantor Desa

Tabel 7.1.6. Keberadaan Sarana Penunjang Ekonomi di Kecamatan Sugio, 2020

Desa/Kelurahan	BMT			Agen Bank
	(Baitul Maal Tamwil)	Pegadaian	ATM	
(1)	(2)	(3)	(4)	
001 Kalitengah	-	-	-	-
002 Sidorejo	-	-	-	1
003 Gondanglor	-	-	-	1
004 Deketagung	-	-	-	-
005 Daliwangun	-	-	-	-
006 Lawanganagung	-	-	-	1
007 German	-	-	-	1
008 Kalipang	-	-	-	1
009 Karangsambigalih	-	-	-	1
010 Kedungbanjar	-	-	-	1
011 Bakalrejo	-	-	-	1
012 Supenuh	-	-	-	1
013 Sugio	1	-	1	1
014 Sekarbagus	-	-	-	1
015 Jubelkidul	-	-	-	1
016 Jubellor	-	-	-	1
017 Lebakadi	-	-	-	-
018 Pangkatrejo	-	-	-	1
019 Bedingin	-	-	-	1
020 Kedungdadi	-	-	-	1
021 Sidobogem	-	-	-	1
Kecamatan Sugio	1	0	1	17

Sumber : Data Potensi Desa BPS Kab.Lamongan

Keterangan: Ada= 1 , Tidak Ada= "-"

TRANSPORTASI DAN KOMUNIKASI

8

<https://lamongankab.bps.go.id>



ULASAN

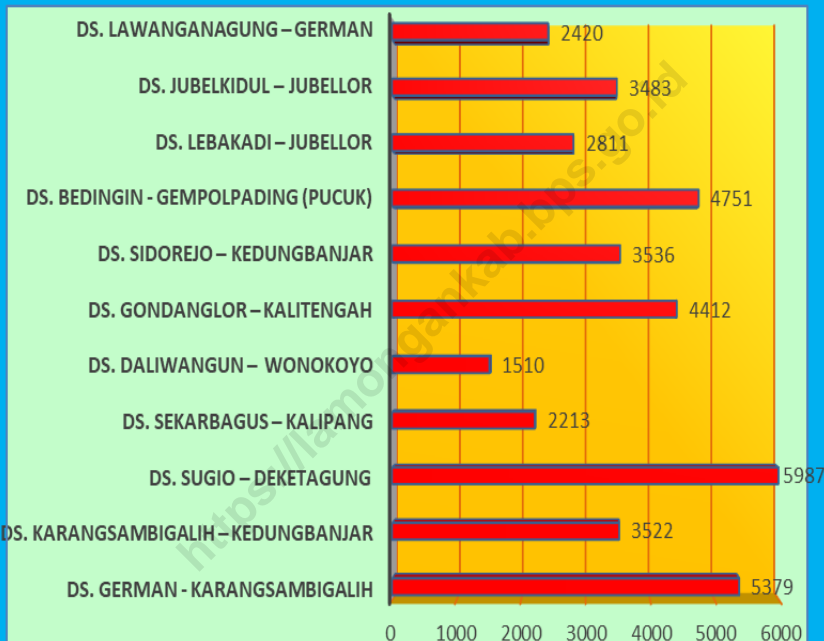
Dari aspek Jarak Kantor Desa ke Sarana/Fasilitas Umum di Kecamatan Sugio cukup bervariasi. Rata-rata jarak yang harus ditempuh adalah sekitar 2 Km sampai 12 Km untuk dapat mencapai sarana/fasilitas umum seperti kantor Kecamatan, Polsek dan Puskesmas. Hanya Desa Sugio yang bisa akses ke sarana/fasilitas umum cukup dekat yaitu hanya perlu menempuh jarak 0,10 Km sampai 0,40 Km saja, bisa dimaklumi karena Desa Sugio sebagai letak Pusat Pemerintahan Kecamatan Sugio. Desa Kalitengah merupakan desa dengan akses ke sarana/fasilitas umum cukup jauh. Jarak yang harus ditempuh dari kantor desa ke sarana/fasilitas umum mencapai 12 Km.

Sarana komunikasi di Kecamatan Sugio sudah cukup memadai. Hal ini karena keberadaan internet/warnet menyebar di 21 desa, semua desa sudah terjangkau dengan sinyal HP, walaupun kekuatan sinyal yang masih belum merata. Seiring kemajuan era komunikasi saat ini, di hampir semua keluarga sudah memiliki HP sebagai sarana komunikasi. Untuk lebih meningkatkan pelayanan pada masyarakat di setiap kantor desa/kelurahan juga telah terpasang wifi.

Kecamatan Sugio mempunyai 11 ruas jalan poros beraspal/beton, yang dapat dilalui kendaraan sepanjang tahun. yang menghubungkan desa tersebut dengan desa di sekitarnya,. Tampak ada 3 ruas jalan poros terpanjang, berturut-turut yaitu jalan poros Desa Sugio-Deketagung sepanjang 5.987 meter atau hampir 6 Km, kemudian jalan poros Desa German-Karangsambigalih dengan panjang 5.379 meter (5,4 Km), selanjutnya jalan poros Desa Bedingin-Gempolpading (Kecamatan Pucuk) dengan panjang 4.751 meter (4,8 Km). Ada angkutan umum tanpa trayek yang melintas di desa berupa ojek sepeda motor. Karena mayoritas menggunakan sarana angkutan pribadi sepeda motor.

Di samping itu, di Wilayah Kecamatan Sugio juga terdapat tempat wisata komersial, yang juga merupakan tempat wisata andalan di Kabupaten Lamongan sebanyak 3 buah terdapat di Desa Gondanglor dan Desa Deketagung, yang merupakan wisata alam/buatan dengan dilengkapi berbagai fasilitas, seperti kolam renang, sarana akomodasi, sarana bermain, outbond, dan sebagainya.

Gambar 16: Panjang Jalan Poros Desa (Meter)



Tabel 8.1.1. Jarak Desa/Kelurahan Ke Fasilitas Umum (Km) di Kecamatan Sugio, 2020

Desa/Kelurahan	Kantor Camat	Koramil	Polsek	Puskesmas/Pustu	Ibukota Kabupaten
(1)	(2)	(3)	(4)	(5)	(6)
001 Kali Tengah	12.0	11.0	12.0	4.0	24.0
002 Sidorejo	7.0	6.0	7.0	2.0	20.0
003 Gondanglor	4.0	3.0	4.0	-	17.0
004 Deketagung	6.0	5.0	6.0	3.0	20.0
005 Daliwangun	7.0	6.0	7.0	-	21.0
006 Lawanganagung	8.0	7.0	8.0	1.5	23.0
007 German	4.0	5.0	4.0	2.0	16.0
008 Kalipang	4.0	5.0	4.0	2.0	16.0
009 Karangsambigalih	3.0	2.5	3.0	1.0	15.0
010 Kedungbanjar	4.0	3.0	4.0	2.0	16.0
011 Bakalrejo	3.0	2.0	3.0	-	18.0
012 Supenuh	2.0	1.0	2.0	2.0	15.0
013 Sugio	-	2.0	-	-	15.0
014 Sekarbagus	3.0	4.0	3.0	-	12.0
015 Jubelkidul	2.0	3.0	2.0	2.0	17.0
016 Jubellor	4.0	5.0	4.0	4.0	19.0
017 Lebakadi	1.0	1.0	1.0	1.0	16.0
018 Pangkatrejo	3.0	2.0	3.0	2.0	20.0
019 Bedingin	5.0	4.0	5.0	1.0	23.0
020 Kedungdadi	6.0	5.0	6.0	-	24.0
021 Sidobogem	7.0	6.0	7.0	1.0	25.0

Sumber : Data Potensi Desa BPS Kab.Lamongan

TRANSPORTASI DAN KOMUNIKASI

Tabel 8.1.2. Ruas Jalan Poros Desa di Kecamatan Sugio, 2020

No. Ruas	Ruas Jalan	Panjang (Meter)	Lokasi	Panjang (Meter)
(1)	(2)	(3)	(4)	(5)
141	Ds. German - Karangsambigalih	5 379	Ds. German : Ds. Kalipang : Ds. Supenuh : Ds. Karangsambigalih :	487 2 515 1 552 825
142	Ds. Karangsambigalih – Kedungbanjar	3 522	Ds. Karangsambigalih : Ds. Kedungbanjar :	2 022 1 500
143	Ds. Sugio – Deketagung	5 987	Ds. Sugio : Ds. Supenuh : Ds. Deketagung :	1 963 499 3 525
144	Ds. Sekarbagus – Kalipang	2 213	Ds. Sekarbagus : Ds. Kalipang :	1 320 893
145	Ds. Daliwangun – Wonokoyo	1 510	Ds. Daliwangun :	1 510
146	Ds. Gondanglor – Kalitengah	4 412	Ds. Gondanglor : Ds. Kalitengah :	712 3 700
147	Ds. Sidorejo – Kedungbanjar	3 536	Ds. Sidorejo : Ds. Kedungbanjar :	911 2 625
148	Ds. Bedingin - Gempolpadding (Pucuk)	4 751	Ds. Bedingin :	4 751
149	Ds. Lebakadi – Jubellor	2 811	Ds. Lebakadi : Ds. Jubellor :	1 201 1 610
150	Ds. Jubelkidul – Jubellor	3 483	Ds. Jubelkidul : Ds. Jubellor :	2 000 1 483
151	Ds. Lawanganagung – German	2 420	Ds. Lawanganagung : Ds. German :	1 909 511
Kecamatan Sugio		34 645		39 537

Sumber : Bapemas Kabupaten Lamongan

Tabel 8.1.3. Jenis Permukaan Jalan Antar Desa/Kelurahan Yang Terluas di Kecamatan Sugio, 2020

Desa/Kelurahan	Aspal/ Beton	Diprekeras (Kerikil, Batu, DII)	Tanah	Lainya (Kayu/Papan, Setapak, DII)
(1)	(2)	(3)	(4)	(5)
001 Kalitengah	1	-	-	-
002 Sidorejo	1	-	-	-
003 Gondanglor	1	-	-	-
004 Deketagung	1	-	-	-
005 Daliwangun	1	-	-	-
006 Lawanganagung	1	-	-	-
007 German	1	-	-	-
008 Kalipang	1	-	-	-
009 Karangsembigalih	1	-	-	-
010 Kedungbanjar	1	-	-	-
011 Bakalrejo	1	-	-	-
012 Supenuh	1	-	-	-
013 Sugio	1	-	-	-
014 Sekarbagus	1	-	-	-
015 Jubelkidul	1	-	-	-
016 Jubellor	1	-	-	-
017 Lebakadi	1	-	-	-
018 Pangkatrejo	1	-	-	-
019 Bedingin	1	-	-	-
020 Kedungdadi	1	-	-	-
021 Sidobogem	1	-	-	-
Kecamatan Sugio	21	0	0	0

Sumber : Data Potensi Desa BPS Kab.Lamongan

Tabel 8.1.4. Jalan Darat Dapat dilalui Kendaraan Bermotor Roda 4 atau Lebih di Kecamatan Sugio, 2020

Desa/Kelurahan	Sepanjang Tahun	Sepanjang Tahun Kecuali Saat Tertentu	Selama Musim Kemarau	Tidak Dapat Dilalui Sepanjang Tahun
(1)	(2)	(3)	(4)	(5)
001 Kali Tengah	1	-	-	-
002 Sidorejo	1	-	-	-
003 Gondanglor	1	-	-	-
004 Deketagung	1	-	-	-
005 Daliwangun	1	-	-	-
006 Lawanganagung	1	-	-	-
007 German	1	-	-	-
008 Kalipang	1	-	-	-
009 Karangsambigalih	1	-	-	-
010 Kedungbanjar	1	-	-	-
011 Bakalrejo	1	-	-	-
012 Supenuh	1	-	-	-
013 Sugio	1	-	-	-
014 Sekarbagus	1	-	-	-
015 Jubelkidul	1	-	-	-
016 Jubellor	1	-	-	-
017 Lebakadi	1	-	-	-
018 Pangkatrejo	1	-	-	-
019 Bedingin	1	-	-	-
020 Kedungdadi	1	-	-	-
021 Sidobogem	1	-	-	-
Kecamatan Sugio	21	0	0	0

Sumber : Data Potensi Desa BPS Kab.Lamongan

Tabel 8.1.5. Angkutan Umum Yang Melewati Desa/Kelurahan, Keberadaan Angkutan Umum di Kecamatan Sugio, 2020

Desa/Kelurahan	Ada, Dengan Trayek Tetap	Ada, Tanpa Trayek Tetap	Tidak Ada Angkutan Umum
(1)	(2)	(3)	(4)
001 Kalitengah	-	1	-
002 Sidorejo	-	1	-
003 Gondanglor	-	1	-
004 Deketagung	-	1	-
005 Daliwangun	-	1	-
006 Lawanganagung	-	1	-
007 German	-	1	-
008 Kalipang	-	1	-
009 Karangsambigalih	-	1	-
010 Kedungbanjar	-	1	-
011 Bakalrejo	-	1	-
012 Supenuh	-	1	-
013 Sugio	-	1	-
014 Sekarbagus	-	1	-
015 Jubelkidul	-	1	-
016 Jubellor	-	1	-
017 Lebakadi	-	1	-
018 Pangkatrejo	-	1	-
019 Bedingin	-	1	-
020 Kedungdadi	-	1	-
021 Sidobogem	-	1	-
Kecamatan Sugio	0	21	0

Sumber : Data Potensi Desa BPS Kab.Lamongan

Tabel 8.1.6. Keberadaan Angkutan Umum Yang Melewati Desa/Kelurahan di Kecamatan Sugio, 2020

Desa/Kelurahan	Ada, Dengan Trayek Tetap	Ada, Tanpa Trayek Tetap	Tidak Ada Angkutan Umum
(1)	(2)	(3)	(4)
001 Kalitengah	-	1	-
002 Sidorejo	-	1	-
003 Gondanglor	-	1	-
004 Deketagung	-	1	-
005 Daliwangun	-	1	-
006 Lawanganagung	-	1	-
007 German	-	1	-
008 Kalipang	-	1	-
009 Karangsambigalih	-	1	-
010 Kedungbanjar	-	1	-
011 Bakalrejo	-	1	-
012 Supenuh	-	1	-
013 Sugio	-	1	-
014 Sekarbagus	-	1	-
015 Jubelkidul	-	1	-
016 Jubellor	-	1	-
017 Lebakadi	-	1	-
018 Pangkatrejo	-	1	-
019 Bedingin	-	1	-
020 Kedungdadi	-	1	-
021 Sidobogem	-	1	-
Kecamatan Sugio	0	21	0

Sumber : Data Potensi Desa BPS Kab.Lamongan

Tabel 8.1.7. Operasional Angkutan Umum Yang Melewati Desa/ Kelurahan di Kecamatan Sugio , 2020

Desa/Kelurahan	Operasional Angkutan Umum Yang Utama		Jam Operasi Angkutan Umum Yang Utama	
	Setiap Hari	Tidak Setiap Hari	Siang dan Malam Hari	Hanya Siang Hari
(1)	(2)	(3)	(4)	(5)
001 Kalitengah	1	-	1	-
002 Sidorejo	1	-	1	-
003 Gondanglor	1	-	1	-
004 Deketagung	1	-	1	-
005 Daliwangun	1	-	1	-
006 Lawanganagung	1	-	1	-
007 German	1	-	1	-
008 Kalipang	1	-	1	-
009 Karangsembigalih	1	-	1	-
010 Kedungbanjar	1	-	1	-
011 Bakalrejo	1	-	1	-
012 Supenuh	1	-	1	-
013 Sugio	1	-	1	-
014 Sekarbagus	1	-	1	-
015 Jubelkidul	1	-	1	-
016 Jubellor	1	-	1	-
017 Lebakadi	1	-	1	-
018 Pangkatrejo	1	-	1	-
019 Bedingin	1	-	1	-
020 Kedungdadi	1	-	1	-
021 Sidobogem	1	-	1	-
Kecamatan Sugio	21	0	21	0

Sumber : Data Potensi Desa BPS Kab.Lamongan

Tabel 8.1.8. Sarana Transportasi Yang Umum Digunakan Warga Ke Kantor Camat Sugio, 2020

Desa/Kelurahan	Angkutan Umum	Angkutan Pribadi	Jalan Kaki, Sepeda, dll
(1)	(2)	(3)	(4)
001 Kalitengah	-	1	-
002 Sidorejo	-	1	-
003 Gondanglor	-	1	-
004 Deketagung	-	1	-
005 Daliwangun	-	1	-
006 Lawanganagung	-	1	-
007 German	-	1	-
008 Kalipang	-	1	-
009 Karangsambigalih	-	1	-
010 Kedungbanjar	-	1	-
011 Bakalrejo	-	1	-
012 Supenuh	-	1	-
013 Sugio	-	1	-
014 Sekarbagus	-	1	-
015 Jubelkidul	-	1	-
016 Jubellor	-	1	-
017 Lebakadi	-	1	-
018 Pangkatrejo	-	1	-
019 Bedingin	-	1	-
020 Kedungdadi	-	1	-
021 Sidobogem	-	1	-
Kecamatan Sugio	0	21	0

Sumber : Data Potensi Desa BPS Kab.Lamongan

Tabel 8.1.9. Sarana Transportasi Yang Umum Digunakan Warga di Kecamatan Sugio Ke Kantor Bupati Lamongan, 2020

Desa/Kelurahan	Angkutan Umum	Angkutan Pribadi	Jalan Kaki, Sepeda, dll
(1)	(2)	(3)	(4)
001 Kalitengah	-	1	-
002 Sidorejo	-	1	-
003 Gondanglor	-	1	-
004 Deketagung	-	1	-
005 Daliwangun	-	1	-
006 Lawanganagung	-	1	-
007 German	-	1	-
008 Kalipang	-	1	-
009 Karangsambigalih	-	1	-
010 Kedungbanjar	-	1	-
011 Bakalrejo	-	1	-
012 Supenuh	-	1	-
013 Sugio	-	1	-
014 Sekarbagus	-	1	-
015 Jubelkidul	-	1	-
016 Jubellor	-	1	-
017 Lebakadi	-	1	-
018 Pangkatrejo	-	1	-
019 Bedingin	-	1	-
020 Kedungdadi	-	1	-
021 Sidobogem	-	1	-
Kecamatan Sugio	0	21	0

Sumber : Data Potensi Desa BPS Kab.Lamongan

Tabel 8.2.1 Jumlah Sarana dan Alat Komunikasi di Kecamatan Sugio, 2020

Desa/Kelurahan	Wifi Kantor Desa/Kel*	Keberadaan* Internet/Warnet	Jumlah Menara BTS	Jumlah Operator telepon seluler
(1)	(3)	(4)	(5)	(5)
001 Kalitengah	1	1	-	2
002 Sidorejo	1	1	-	5
003 Gondanglor	1	1	-	4
004 Deketagung	1	1	2	5
005 Daliwangun	1	1	-	5
006 Lawanganagung	1	1	1	5
007 German	1	1	-	5
008 Kalipang	1	1	-	5
009 Karangsambigalih	1	1	-	4
010 Kedungbanjar	1	1	-	3
011 Bakalrejo	1	1	1	4
012 Supenuh	1	1	-	4
013 Sugio	1	1	3	4
014 Sekarbagus	1	1	-	4
015 Jubelkidul	1	1	-	4
016 Jubellor	1	1	-	4
017 Lebakadi	1	1	-	3
018 Pangkatrejo	1	1	-	3
019 Bedingin	1	1	-	4
020 Kedungdadi	1	1	-	4
021 Sidobogem	1	1	-	3
Kecamatan Sugio	21	21	7	4

Sumber : Data Potensi Desa BPS Kab.Lamongan

Keterangan :

*) Ada= 1, Tidak ada="" -"

Tabel 8.2.2. Kategori Sinyal Telepon Seluler/Handpone Wilayah Desa/Kelurahan Kecamatan Sugio, 2020

Desa/Kelurahan	Sinyal Sangat Kuat	Sinyal Kuat	Sinyal Lemah	Tidak Ada Sinyal
(1)	(2)	(3)	(4)	(5)
001 Kalitengah	-	-	1	-
002 Sidorejo	-	-	1	-
003 Gondanglor	-	1	-	-
004 Deketagung	-	1	-	-
005 Daliwangun	-	1	-	-
006 Lawanganagung	-	1	-	-
007 German	-	1	-	-
008 Kalipang	-	1	-	-
009 Karangsembigalih	-	-	1	-
010 Kedungbanjar	-	-	1	-
011 Bakalrejo	-	1	-	-
012 Supenuh	-	1	-	-
013 Sugio	-	1	-	-
014 Sekarbagus	-	1	-	-
015 Jubelkidul	1	-	-	-
016 Jubellor	1	-	-	-
017 Lebakadi	1	-	-	-
018 Pangkatrejo	1	-	-	-
019 Bedingin	1	-	-	-
020 Kedungdadi	1	-	-	-
021 Sidobogem	1	-	-	-
Kecamatan Sugio	7	10	4	0

Sumber : Data Potensi Desa BPS Kab.Lamongan

Tabel 8.2.3. Kategori Sinyal Internet Telepon Seluler/ Handpone Sebagian Besar di Kecamatan Sugio, 2020

Desa/Kelurahan	4G/LTE	3G/H/H+/EVDO	2,5G/E/GPRS	Tidak Ada Sinyal Internet
(1)	(2)	(3)	(4)	(5)
001 Kalitengah	1	-	-	-
002 Sidorejo	1	-	-	-
003 Gondanglor	1	-	-	-
004 Deketagung	1	-	-	-
005 Daliwangun	1	-	-	-
006 Lawanganagung	1	-	-	-
007 German	1	-	-	-
008 Kalipang	1	-	-	-
009 Karangsambigalih	1	-	-	-
010 Kedungbanjar	1	-	-	-
011 Bakalrejo	1	-	-	-
012 Supenuh	1	-	-	-
013 Sugio	1	-	-	-
014 Sekarbagus	-	1	-	-
015 Jubelkidul	1	-	-	-
016 Jubellor	1	-	-	-
017 Lebakadi	1	-	-	-
018 Pangkatrejo	-	1	-	-
019 Bedingin	1	-	-	-
020 Kedungdadi	1	-	-	-
021 Sidobogem	1	-	-	-
Kecamatan Sugio	19	2	0	0

Sumber : Data Potensi Desa BPS Kab.Lamongan

Tabel 8.2.4. Keberadaan Kantor Pos/Pos Pembantu/ Rumah Di Desa/Kelurahan Kecamatan Sugio, 2020

Desa/Kelurahan	Ada, Beroperasi	Ada, Jarang Beroperasi	Ada, Tidak Beroperasi	Tidak Ada
(1)	(2)	(3)	(4)	(5)
001 Kalitengah	-	-	-	1
002 Sidorejo	-	-	-	1
003 Gondanglor	-	-	-	1
004 Deketagung	-	-	-	1
005 Daliwangun	-	-	-	1
006 Lawanganagung	-	-	-	1
007 German	-	-	-	1
008 Kalipang	-	-	-	1
009 Karangsembigalih	1	-	-	-
010 Kedungbanjar	-	-	-	1
011 Bakalrejo	-	-	-	1
012 Supenuh	1	-	-	-
013 Sugio	-	-	-	1
014 Sekarbagus	-	-	-	1
015 Jubelkidul	-	-	-	1
016 Jubellor	-	-	-	1
017 Lebakadi	-	-	-	1
018 Pangkatrejo	-	-	-	1
019 Bedingin	-	-	-	1
020 Kedungdadi	-	-	-	1
021 Sidobogem	-	-	-	1
Kecamatan Sugio	2	0	0	19

Sumber : Data Potensi Desa BPS Kab.Lamongan

Tabel 8.2.5. Keberadaan Perusahaan/Agen Jasa Ekspedisi Di Desa/Kelurahan Kecamatan Sugio, 2020

Desa/Kelurahan	Ada, Beroperasi	Ada, Jarang Beroperasi	Ada, Tidak Beroperasi	Tidak Ada
(1)	(2)	(3)	(4)	(5)
001 Kalitengah	-	-	-	1
002 Sidorejo	-	-	-	1
003 Gondanglor	-	-	-	1
004 Deketagung	-	-	-	1
005 Daliwangun	-	-	-	1
006 Lawanganagung	-	1	-	1
007 German	-	-	-	1
008 Kalipang	-	-	-	1
009 Karangsambigalih	1	-	-	-
010 Kedungbanjar	-	-	-	1
011 Bakalrejo	-	-	-	1
012 Supenuh	-	-	-	-
013 Sugio	1	-	-	-
014 Sekarbagus	1	-	-	-
015 Jubelkidul	-	-	-	1
016 Jubellor	-	-	-	1
017 Lebakadi	-	-	-	1
018 Pangkatrejo	-	-	-	1
019 Bedingin	-	-	-	1
020 Kedungdadi	-	-	-	1
021 Sidobogem	-	-	-	1
Kecamatan Sugio	3	1	0	17

Sumber : Data Potensi Desa BPS Kab.Lamongan

Tabel 8.2.6. Jangkauan Program/Siaran TV/Radio Yang Diterima Warga di Kecamatan Sugio, 2020

Desa/Kelurahan	TVRI	TVRI Daerah	TV Swasta	RRI	Radio Swasta
(1)	(2)	(3)	(4)	(5)	(6)
001 Kalitengah	1	1	1	1	1
002 Sidorejo	1	1	1	1	1
003 Gondanglor	1	1	1	1	1
004 Deketagung	1	1	1	1	1
005 Daliwangun	1	1	1	1	1
006 Lawanganagung	1	1	1	1	1
007 German	1	1	1	1	1
008 Kalipang	1	1	1	1	1
009 Karangsembaligalih	1	1	1	1	1
010 Kedungbanjar	1	1	1	1	1
011 Bakalrejo	1	1	1	1	1
012 Supenuh	1	1	1	1	1
013 Sugio	1	1	1	1	1
014 Sekarbagus	1	1	1	1	1
015 Jubelkidul	1	1	1	1	1
016 Jubellor	1	1	1	1	1
017 Lebakadi	1	1	1	1	1
018 Pangkatrejo	1	1	1	1	1
019 Bedingin	1	1	1	1	1
020 Kedungdadi	1	1	1	1	1
021 Sidobogem	1	1	1	1	1
Kecamatan Sugio	21	21	21	21	21

Sumber : Data Potensi Desa BPS Kab.Lamongan

Tabel 8.2.7. Jumlah Tempat Wisata Komersial Di Kecamatan Sugio, 2020

Desa/Kelurahan	Pantai	Alam/ Buatan	Lainnya	Jumlah
(1)	(2)	(3)	(4)	(5)
001 Kalitengah	-	-	-	0
002 Sidorejo	-	-	-	0
003 Gondanglor	-	1	1	2
004 Deketagung	-	1	-	1
005 Daliwangun	-	-	-	0
006 Lawanganagung	-	-	-	0
007 German	-	-	-	0
008 Kalipang	-	-	-	0
009 Karangsembigalih	-	-	-	0
010 Kedungbanjar	-	-	-	0
011 Bakalrejo	-	-	-	0
012 Supenuh	-	-	-	0
013 Sugio	-	-	-	0
014 Sekarbagus	-	-	-	0
015 Jubelkidul	-	-	-	0
016 Jubellor	-	-	-	0
017 Lebakadi	-	-	-	0
018 Pangkatrejo	-	-	-	0
019 Bedingin	-	-	-	0
020 Kedungdadi	-	-	-	0
021 Sidobogem	-	-	-	0
Kecamatan Sugio	0	2	1	3

Sumber : Data Potensi Desa BPS Kab.Lamongan



ULASAN

Alokasi Dana Desa (ADD) adalah anggaran keuangan yang diberikan pemerintah pusat kepada pemerintah desa, yang mana sumbernya berasal dari hasil bagi pajak daerah serta dari dana perimbangan keuangan pusat dan daerah yang diterima oleh kabupaten.

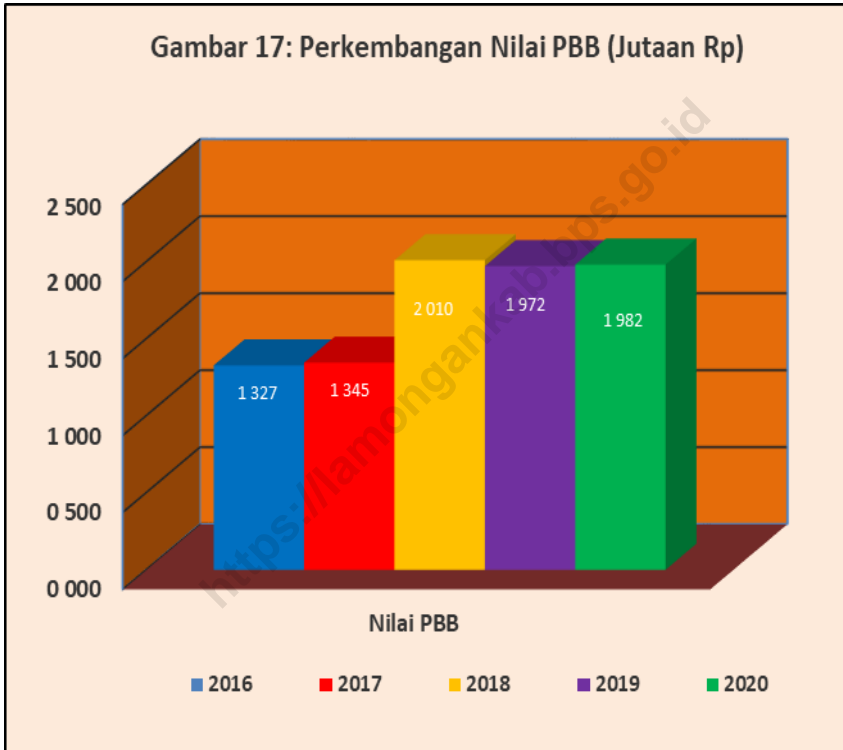
Seiring dengan kebijakan Pemerintah Pusat tersebut, pada 4 tahun terakhir tahun 2016-2019 penerimaan ADD yaitu secara rata-rata jumlah total di Kecamatan Sugio masing-masing 6 milyar rupiah, tapi pada tahun 2020 penerimaan ADD sekecamatan mengalami kenaikan menjadi 7,5 milyar rupiah. ADD tersebut menyebar hampir merata di 21 desa. Penerimaan ADD terbesar tahun 2020 yaitu Desa Sekarbagus sebesar 449 juta rupiah, sedangkan yang terkecil di Desa Sidobogem yaitu 264 juta rupiah.

Sedangkan penerimaan Dana Desa (DD) selama 5 tahun terakhir yaitu 2016-2020, secara umum mengalami kenaikan. Namun demikian pada tahun 2020 ini ada penurunan 0,01% dari tahun 2019. Pada tahun 2020 secara rerata satu desa mendapatkan dana desa sebesar 818 juta rupiah, mengalami sedikit penurunan dibandingkan tahun 2019 menerima rerata 829 juta rupiah. Pada tahun 2020 desa penerima DD terbesar berturut-turut yaitu Desa Lawanganagung 1,06 milyar rupiah, Desa Sugio 934 juta rupiah dan Desa Sidorejo 890 juta rupiah.

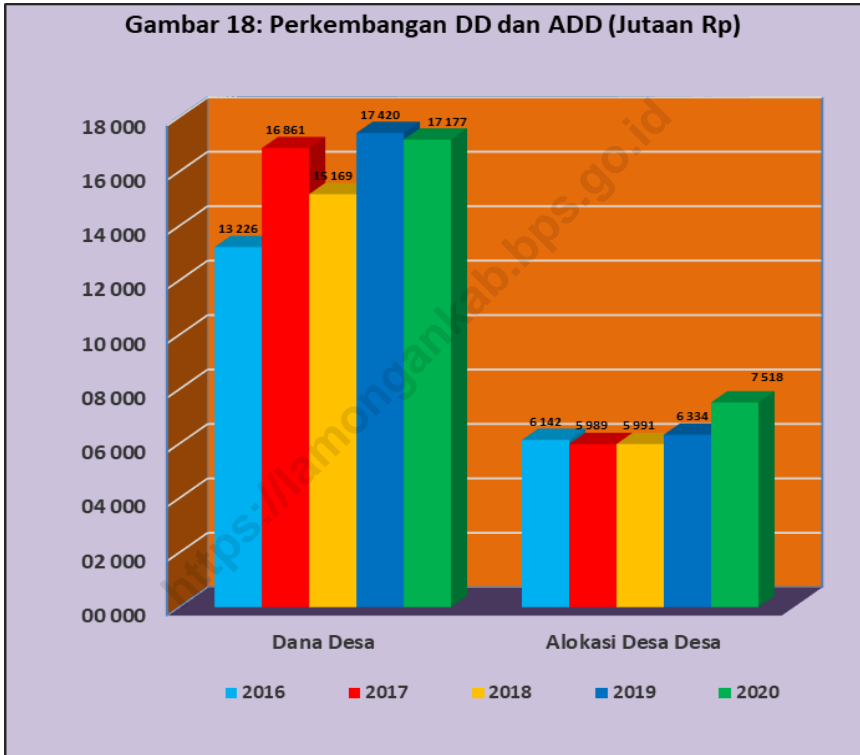
Perkembangan nominal PBB di Wilayah Kecamatan Sugio selama 5 tahun terakhir (2016-2020) mengalami fluktuatif. Terbukti bila tahun 2017 hanya naik 1,38% dari tahun 2016, tapi pada tahun 2018 naik 49,45% dibandingkan tahun 2017. Kemudian tahun 2019 menurun 1,9% dibandingkan tahun 2018, tahun 2020 naik lagi 0,54%. Kenaikan tertinggi terjadi di tahun 2018 sebesar 49,45%.

Secara umum di tahun 2020, untuk tingkat desa mengalami sedikit kenaikan, tertinggi kenaikan pajak terjadi di Desa Sugio naik 5,12%. Penyumbang PBB tertinggi tahun 2020 Desa Sugio yaitu 199 juta rupiah atau 10,06% dari total penerimaan sekecamatan, kemudian Desa Sekarbagus 139 Juta rupiah (7,01%), dan Desa Lebakadi 131 juta rupiah (6,63%).

Gambar 17: Perkembangan Nilai PBB (Jutaan Rp)



Gambar 18: Perkembangan DD dan ADD (Jutaan Rp)



Tabel 9.1.1 Penerimaan Dana Desa, Alokasi Dana Desa dan Dana Bagi Hasil Pajak dan Retribusi (000 Rp) di Kecamatan Sugio, 2020

Desa/Kelurahan	Dana Desa	ADD	DANA BAGI HASIL	
			PAJAK DAN RETRIBUSI	Jumlah
(1)	(2)	(3)	(4)	(5)
001 Kalitengah	845 192	361 872	28 744	1 235 808
002 Sidorejo	890 594	362 681	43 550	1 296 825
003 Gondanglor	874 247	431 006	44 048	1 349 301
004 Deketagung	785 971	329 556	39 709	1 155 236
005 Daliwangun	748 635	290 264	31 187	1 070 086
006 Lawanganagung	1 064 961	358 605	41 321	1 464 887
007 German	764 122	279 176	42 414	1 085 712
008 Kalipang	723 869	317 280	36 763	1 077 912
009 Karangsambigalih	789 066	355 090	40 532	1 184 688
010 Kedungbanjar	742 910	345 918	35 062	1 123 890
011 Bakalrejo	741 557	320 224	42 367	1 104 148
012 Supenuh	850 735	315 810	35 573	1 202 118
013 Sugio	934 056	390 140	58 964	1 383 160
014 Sekarbagus	851 334	449 153	48 968	1 349 455
015 Jubelkidul	814 576	411 277	46 463	1 272 316
016 Jubellor	798 619	354 059	36 690	1 189 368
017 Lebakadi	794 766	352 021	47 684	1 194 471
018 Pangkatrejo	746 016	444 010	39 194	1 229 220
019 Bedingin	883 435	411 459	43 462	1 338 356
020 Kedungdadi	807 364	373 542	45 387	1 226 293
021 Sidobogem	725 475	264 436	28 744	1 018 655
Kecamatan Sugio	17 177 500	7 517 579	856 826	25 551 905

Sumber : Kantor Camat Sugio

Tabel 9.1.2 Perkembangan Penerimaan Dana Desa (000 Rp) di Kecamatan Sugio, 2016 - 2020

Desa/Kelurahan	2016	2017	2018	2019	2020
(1)	(2)	(3)	(4)	(5)	(6)
001 Kalitengah	644 803	822 000	733 523	841 064	845 192
002 Sidorejo	629 699	803 000	903 289	914 126	890 594
003 Gondanglor	654 786	835 000	896 909	1 075 089	874 247
004 Deketagung	621 198	792 000	694 691	786 679	785 971
005 Daliwangun	597 503	761 000	672 380	753 538	748 635
006 Lawanganagung	641 619	818 000	927 775	1 330 454	1 064 961
007 German	635 132	809 000	681 943	769 276	764 122
008 Kalipang	614 061	783 000	656 294	731 998	723 869
009 Karangsambigalih	616 548	786 000	687 162	775 272	789 066
010 Kedungbanjar	610 557	778 000	665 344	744 622	742 910
011 Bakalrejo	629 769	803 000	668 721	749 476	741 557
012 Supenuh	596 543	760 000	647 804	719 550	850 735
013 Sugio	644 343	822 000	699 662	793 101	934 056
014 Sekarbagus	660 035	841 000	728 373	833 598	851 334
015 Jubelkidul	669 205	854 000	710 769	809 880	814 576
016 Jubellor	638 077	814 000	700 724	794 823	798 619
017 Lebakadi	632 882	807 000	702 309	796 812	794 766
018 Pangkatrejo	620 908	791 000	672 181	754 793	746 016
019 Bedingin	638 348	814 000	754 863	911 724	883 435
020 Kedungdadi	634 018	808 000	705 665	800 589	807 364
021 Sidobogem	596 403	760 000	658 268	733 936	725 475
Kecamatan Sugio	13 226 437	16 861 000	15 168 649	17 420 400	17 177 500

Sumber : Kantor Camat Sugio

Tabel 9.1.3 Perkembangan Penerimaan Alokasi Dana Desa (000 Rp) di Kecamatan Sugio, 2016 - 2020

Desa/Kelurahan	2016	2017	2018	2019	2020
(1)	(2)	(3)	(4)	(5)	(6)
001 Kalitengah	396 252	375 000	374 910	368 496	361 872
002 Sidorejo	290 268	303 000	303 478	325 966	362 681
003 Gondanglor	357 082	354 000	354 529	378 352	431 006
004 Deketagung	280 002	281 000	281 311	296 595	329 556
005 Daliwangun	264 543	251 000	251 406	254 653	290 264
006 Lawanganagung	327 132	308 000	307 604	335 909	358 605
007 German	263 832	248 000	248 053	263 579	279 176
008 Kalipang	296 686	282 000	282 138	287 813	317 280
009 Karangsambigalih	289 484	293 000	292 822	304 509	355 090
010 Kedungbanjar	301 881	286 000	285 657	303 101	345 918
011 Bakalrejo	271 258	273 000	273 336	267 341	320 224
012 Supenuh	275 799	262 000	262 107	279 028	315 810
013 Sugio	327 640	325 000	324 632	340 998	390 140
014 Sekarbagus	396 978	371 000	371 066	390 279	449 153
015 Jubelkidul	343 222	331 000	330 773	358 760	411 277
016 Jubellor	310 535	287 000	286 865	312 147	354 059
017 Lebakadi	309 612	292 000	292 505	314 528	352 021
018 Pangkatrejo	364 822	368 000	368 524	386 548	444 010
019 Bedingin	336 457	334 000	333 781	361 324	411 459
020 Kedungdadi	304 408	309 000	309 507	325 060	373 542
021 Sidobogem	230 414	231 000	230 863	247 150	264 436
Kecamatan Sugio	6 142 055	5 989 000	5 990 957	6 333 640	7 517 579

Sumber : Kantor Camat Sugio

Tabel 9.1.4 Ketetapan Pajak Bumi dan Bangunan (PBB) di Kecamatan Sugio, 2020

Desa/Kelurahan	Nilai Pajak (Rp)	Jumlah Obyek Pajak	Rata-Rata Nilai/Obyek Pajak (Rp)
(1)	(2)	(3)	(4)
001 Kalitengah	27 984 231	944	29 644
002 Sidorejo	108 915 640	2 565	42 462
003 Gondanglor	112 067 035	2 762	40 575
004 Deketagung	87 979 907	2 478	35 504
005 Daliwangun	42 107 187	1 204	34 973
006 Lawanganagung	96 377 229	3 218	29 949
007 German	102 757 320	2 420	42 462
008 Kalipang	71 896 961	1 623	44 299
009 Karangsembigalih	92 537 547	2 601	35 578
010 Kedungbanjar	62 516 943	1 716	36 432
011 Bakalrejo	102 439 029	2 143	47 802
012 Supenuh	65 283 561	1 275	51 203
013 Sugio	199 355 162	3 006	66 319
014 Sekarbagus	138 886 317	2 785	49 869
015 Jubelkidul	124 987 499	3 289	38 002
016 Jubellor	71 399 886	2 762	25 851
017 Lebakadi	131 362 211	2 760	47 595
018 Pangkatrejo	84 927 963	2 042	41 591
019 Bedingin	108 479 486	2 385	45 484
020 Kedungdadi	119 401 016	1 676	71 242
021 Sidobogem	30 776 148	885	34 775
Kecamatan Sugio	1 982 438 278	46 539	42 597

Sumber : UPT Bapenda Kecamatan Sugio

Tabel 9.1.5 Realisasi Pemasukan PBB (Rupiah) di Kecamatan Sugio, 2020

Desa/Kelurahan	Target	Realisasi	Sisa	Persentase
(1)	(2)	(3)	(4)	(5)
001 Kalitengah	27 984 231	27 984 231	0	100
002 Sidorejo	108 915 640	108 915 640	0	100
003 Gondanglor	112 067 035	112 067 035	0	100
004 Deketagung	87 979 907	87 979 907	0	100
005 Daliwangun	42 107 187	42 107 187	0	100
006 Lawanganagung	96 377 229	96 377 229	0	100
007 German	102 757 320	102 757 320	0	100
008 Kalipang	71 896 961	71 896 961	0	100
009 Karangsambigalih	92 537 547	92 537 547	0	100
010 Kedungbanjar	62 516 943	62 516 943	0	100
011 Bakalrejo	102 439 029	102 439 029	0	100
012 Supenuh	65 283 561	65 283 561	0	100
013 Sugio	199 355 162	199 355 162	0	100
014 Sekarbagus	138 886 317	138 886 317	0	100
015 Jubelkidul	124 987 499	124 987 499	0	100
016 Jubellor	71 399 886	71 399 886	0	100
017 Lebakadi	131 362 211	131 362 211	0	100
018 Pangkatrejo	84 927 963	84 927 963	0	100
019 Bedingin	108 479 486	108 479 486	0	100
020 Kedungdadi	119 401 016	119 401 016	0	100
021 Sidobogem	30 776 148	30 776 148	0	100
Kecamatan Sugio	1 982 438 278	1 982 438 278	0	100

Sumber : UPT Bapenda Kecamatan Sugio

**Tabel 9.1.6 Perkembangan Jumlah Nominal PBB (000 Rp)
Kecamatan Sugio, 2016 - 2020**

Desa/Kelurahan	2016	2017	2018	2019	2020
(1)	(2)	(3)	(4)	(5)	(6)
001 Kalitengah	20 090	21 205	27 984	27 984	27 984
002 Sidorejo	66 673	67 714	109 453	108 917	108 916
003 Gondanglor	79 282	80 416	110 480	111 696	112 067
004 Deketagung	61 197	62 573	88 347	87 964	87 980
005 Daliwangun	26 765	27 546	42 901	41 349	42 107
006 Lawanganagung	80 098	82 097	96 814	96 779	96 377
007 German	84 938	85 629	103 700	102 757	102 757
008 Kalipang	49 979	50 053	72 808	71 850	71 897
009 Karangsembigalih	67 408	68 965	92 633	92 464	92 537
010 Kedungbanjar	51 900	52 735	62 863	62 544	62 517
011 Bakalrejo	67 172	68 145	101 849	102 501	102 439
012 Supenuh	39 727	40 246	64 846	65 338	65 283
013 Sugio	104 949	105 524	214 562	189 651	199 355
014 Sekarbagus	90 613	91 424	139 531	138 609	138 886
015 Jubelkidul	79 119	80 837	125 062	124 908	124 987
016 Jubellor	59 292	61 305	71 673	71 450	71 400
017 Lebakadi	79 400	80 109	131 958	131 590	131 362
018 Pangkatrejo	58 360	58 819	91 599	85 149	84 928
019 Bedingin	74 044	73 230	113 522	108 492	108 479
020 Kedungdadi	61 152	61 290	116 385	119 025	119 401
021 Sidobogem	24 542	25 107	31 039	30 776	30 776
Kecamatan Sugio	1 326 700	1 344 969	2 010 009	1 971 793	1 982 438

Sumber : UPT Bapenda Kecamatan Sugio

Tabel 9.1.7. Presentase Kenaikan Nilai Pajak Bumi dan Bangunan Kecamatan Sugio, 2016 - 2020

Desa/Kelurahan	Presentase Kenaikan (%)				
	2016	2017	2018	2019	2020
(1)	(2)	(3)	(4)	(5)	(6)
001 Kalitengah	66.51	5.55	31.97	0.00	0.00
002 Sidorejo	43.31	1.56	61.64	-0.49	0.00
003 Gondanglor	30.49	1.43	37.39	1.10	0.33
004 Deketagung	40.33	2.25	41.19	-0.43	0.02
005 Daliwangun	56.15	2.92	55.74	-3.62	1.83
006 Lawanganagung	78.31	2.50	17.93	-0.04	-0.42
007 German	37.14	0.81	21.10	-0.91	0.00
008 Kalipang	35.16	0.15	45.46	-1.32	0.07
009 Karangsembigalih	33.39	2.31	34.32	-0.18	0.08
010 Kedungbanjar	36.40	1.61	19.21	-0.51	-0.04
011 Bakalrejo	30.91	1.45	49.46	0.64	-0.06
012 Supenuh	29.75	1.31	61.12	0.76	-0.08
013 Sugio	22.97	0.55	103.33	-11.61	5.12
014 Sekarbagus	30.83	0.90	52.62	-0.66	0.20
015 Jubelkidul	31.24	2.17	54.71	-0.12	0.06
016 Jubellor	35.14	3.40	16.91	-0.31	-0.07
017 Lebakadi	35.98	0.89	64.72	-0.28	-0.17
018 Pangkatrejo	30.94	0.79	55.73	-7.04	-0.26
019 Bedingin	44.81	-1.10	55.02	-4.43	-0.01
020 Kedungdadi	24.06	0.23	89.89	2.27	0.32
021 Sidobogem	53.77	2.30	23.63	-0.85	0.00
Kecamatan Sugio	36.42	1.38	49.45	-1.90	0.54

Sumber : UPT Bapenda Kecamatan Sugio

Tabel 9.1.8. Perkembangan Jumlah Objek Pajak Bumi dan Bangunan Kecamatan Sugio, 2016- 2020

Desa/Kelurahan	2016	2017	2018	2019	2020
(1)	(2)	(3)	(4)	(5)	(6)
001 Kalitengah	944	944	944	944	944
002 Sidorejo	2 553	2 556	2 556	2 559	2 565
003 Gondanglor	2 676	2 675	2 678	2 700	2 762
004 Deketagung	2 471	2 471	2 471	2 475	2 478
005 Daliwangun	1 166	1 167	1 167	1 168	1 204
006 Lawanganagung	3 182	3 191	3 196	3 203	3 218
007 German	2 419	2 419	2 419	2 420	2 420
008 Kalipang	1 604	1 604	1 604	1 604	1 623
009 Karangsambigalih	2 584	2 585	2 585	2 597	2 601
010 Kedungbanjar	1 711	1 717	1 717	1 718	1 716
011 Bakalrejo	2 118	2 134	2 133	2 137	2 143
012 Supenuh	1 268	1 271	1 271	1 277	1 275
013 Sugio	2 765	2 786	2 786	2 788	3 006
014 Sekarbagus	2 758	2 761	2 761	2 767	2 785
015 Jubelkidul	3 277	3 278	3 283	3 287	3 289
016 Jubellor	2 741	2 737	2 737	2 746	2 762
017 Lebakadi	2 730	2 730	2 730	2 734	2 760
018 Pangkatrejo	2 023	2 027	2 027	2 033	2 042
019 Bedingin	2 376	2 375	2 374	2 378	2 385
020 Kedungdadi	1 623	1 623	1 623	1 637	1 676
021 Sidobogem	878	883	883	885	885
Kecamatan Sugio	45 867	45 934	45 945	46 057	46 539

Sumber : UPT Bapenda Kecamatan Sugio

Tabel 9.1.9 Pajak Terhutang, Luas Tanah dan Luas Bangunan Kecamatan Sugio, 2020

Desa/Kelurahan	Pajak Terhutang (Rp.)	Luas Tanah (Meter persegi)	Luas Bangunan (Meter persegi)
(1)	(2)	(3)	(4)
001 Kalitengah	27 984 231	1 207 305	18 810
002 Sidorejo	109 452 837	3 465 736	68 224
003 Gondanglor	110 480 417	3 183 828	62 132
004 Deketagung	88 347 118	2 937 795	49 906
005 Daliwangun	42 901 483	1 499 994	26 947
006 Lawanganagung	96 814 155	4 811 234	31 380
007 German	103 700 008	3 580 890	32 034
008 Kalipang	72 807 730	2 057 780	19 820
009 Karangsembigalih	92 632 612	3 252 575	38 486
010 Kedungbanjar	62 863 342	2 551 905	25 422
011 Bakalrejo	101 848 746	2 681 497	55 516
012 Supenuh	64 845 454	1 576 556	47 557
013 Sugio	214 562 224	3 098 591	88 056
014 Sekarbagus	139 531 449	3 271 043	58 197
015 Jubelkidul	125 061 638	4 234 672	71 006
016 Jubellor	71 672 187	3 804 741	33 876
017 Lebakadi	131 958 470	3 670 475	45 323
018 Pangkatrejo	91 599 329	2 595 304	29 832
019 Bedingin	113 522 200	3 925 862	33 107
020 Kedungdadi	116 385 023	2 049 412	45 938
021 Sidobogem	31 038 774	1 417 751	11 922
Kecamatan Sugio	2 010 009 427	60 874 946	893 491

Sumber : UPT Bapenda Kecamatan Sugio

Tabel 9.1.10. Jumlah Bank Menurut Jenis di Kecamatan Sugio, 2020

Desa/Kelurahan	Bank Umum Pemerintah	Bank Umum Swasta	BPR	Jumlah Bank
(1)	(2)	(3)	(4)	(5)
001 Kalitengah	-	-	-	0
002 Sidorejo	-	-	-	0
003 Gondanglor	1	-	-	1
004 Deketagung	-	-	-	0
005 Daliwangun	-	-	-	0
006 Lawanganagung	-	-	-	0
007 German	-	-	-	0
008 Kalipang	-	-	-	0
009 Karangsembigalih	-	-	-	0
010 Kedungbanjar	-	-	-	0
011 Bakalrejo	-	-	-	0
012 Supenuh	-	-	1	1
013 Sugio	3	-	-	3
014 Sekarbagus	-	-	-	0
015 Jubelkidul	-	-	-	0
016 Jubellor	-	-	-	0
017 Lebakadi	-	-	-	0
018 Pangkatrejo	-	-	-	0
019 Bedingin	-	-	-	0
020 Kedungdadi	-	-	-	0
021 Sidobogem	-	-	-	0
Kecamatan Sugio	4	0	1	5

Sumber : Data Potensi Desa BPS Kab.Lamongan

Tabel 9.1.11. Jumlah Koperasi Menurut Jenisnya di Kecamatan Sugio, 2020

Desa/Kelurahan	KUD	Kopinra/ Usaha Mikro	KSP	Koperasi Lainnya	Jumlah Koperasi
(1)	(2)	(3)	(4)	(5)	(6)
001 Kalitengah	-	-	1	-	1
002 Sidorejo	-	-	1	-	1
003 Gondanglor	1	-	1	-	2
004 Deketagung	-	-	1	-	1
005 Daliwangun	-	-	1	-	1
006 Lawanganagung	-	-	1	-	1
007 German	-	-	-	2	2
008 Kalipang	-	-	1	-	1
009 Karangsambigalih	-	-	1	-	1
010 Kedungbanjar	-	-	1	-	1
011 Bakalrejo	-	-	1	-	1
012 Supenuh	-	-	2	-	2
013 Sugio	1	-	5	-	6
014 Sekarbagus	-	-	2	-	2
015 Jubelkidul	-	-	1	-	1
016 Jubellor	-	-	1	-	1
017 Lebakadi	-	-	1	-	1
018 Pangkatrejo	-	-	1	-	1
019 Bedingin	-	-	1	-	1
020 Kedungdadi	-	-	1	-	1
021 Sidobogem	-	-	1	-	1
Kecamatan Sugio	2	0	26	2	30

Sumber : Data Potensi Desa BPS Kab.Lamongan

DATA

MENCERDASKAN BANGSA



**BADAN PUSAT STATISTIK
KABUPATEN LAMONGAN**

Jalan Veteran No 185, Lamongan 62218, Telp (0322) 3103310,
email : bps3524@bps.go.id, homepage: lamongankab.bps.go.id

ISSN 2798-9690

