

KECAMATAN JEMAJA BARAT DALAM ANGKA 2024

Jemaja Barat District in Figures

Volume 04, 2024



<https://anan>



BADAN PUSAT STATISTIK
KABUPATEN KEPULAUAN ANAMBAS
BPS-STATISTICS KEPULAUAN ANAMBAS REGENCY



KECAMATAN JEMAJA BARAT DALAM ANGKA 2024

Jemaja Barat District in Figures

Volume 04, 2024

<https://anambaskab.bps.go.id>



BADAN PUSAT STATISTIK
KABUPATEN KEPULAUAN ANAMBAS
BPS-STATISTICS KEPULAUAN ANAMBAS REGENCY

KECAMATAN JEMAJA BARAT DALAM ANGKA

Jemaja Barat District In Figures

2024

Volume 04, 2024

Katalog /Catalogue: 1102001.2105011

Nomor Publikasi/Publication Number: 21050.24015

Ukuran Buku/Book Size: 14,8 cm x 21 cm

Jumlah Halaman/Number of Pages : xxvii+95 hal/pages

Penyusun Naskah/Manuscript Drafter:

BPS Kabupaten Kepulauan Anambas

BPS-Statistics Kepulauan Anambas Regency

Penyunting/Editor:

BPS Kabupaten Kepulauan Anambas

BPS-Statistics Kepulauan Anambas Regency

Pembuat Cover/Cover Designer:

BPS Kabupaten Kepulauan Anambas

BPS-Statistics Kepulauan Anambas Regency

Penerbit/Publisher

©BPS Kabupaten Kepulauan Anambas/*BPS-Statistics Kepulauan Anambas Regency*

Sumber Ilustrasi/Illustration Source: canva.com

Dilarang mereproduksi dan/atau menggandakan sebagian atau seluruh isi buku ini untuk tujuan komersial tanpa izin tertulis dari Badan Pusat Statistik Kabupaten Kepulauan Anambas.

It is prohibited to reproduce and/or duplicate part or all of this book for commercial purpose without permission from BPS-Statistics Kepulauan Anambas Regency.

TIM PENYUSUN/COMPILERS
KECAMATAN JEMAJA BARAT DALAM ANGKA
Jemaja Barat District in Figures
2024
Volume 04, 2024

Pengarah/Director
Adi Cahyadi

Penanggung Jawab/Persons In Charge
Adi Cahyadi

Penyunting/Editor
Farabi Arsy Edodivano Tauhid

Pengolah Data dan Penulis Naskah/Data Processor and Writer
Hafsha Daffa Dhiaulhaq

Penata Letak/Layout Designers
Hafsha Daffa Dhiaulhaq • Muhammad Rhevanza Kusnadi

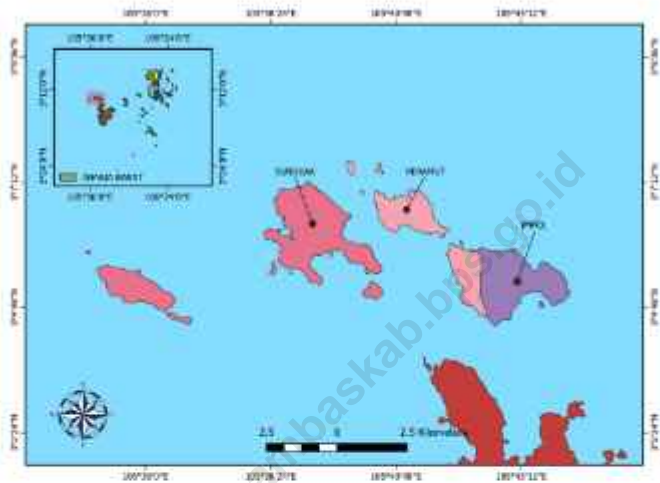
Penerjemah/Translator
Hafsha Daffa Dhiaulhaq

KONTRIBUTOR DATA/DATA CONTRIBUTORS

1. Badan Pusat Statistik/*BPS-Statistics Indonesia*
2. Kementerian Pendidikan, Kebudayaan, Riset, dan Teknologi/*Ministry Education, Culture, Research, and Technology*
3. Kementerian Agama/ *Ministry of Religious Affairs*
4. Badan Informasi Geospasial/ *Geospatial Information Agency*
5. Dinas Kependudukan dan Pencatatan Sipil Kabupaten Kepulauan Anambas/*Civil Registry Service Office Kepulauan Anambas Regency*
6. Kantor Kecamatan Jemaja Barat/*District Office of Jemaja Barat*

<https://anambaskab.bps.go.id>

PETA WILAYAH KECAMATAN JEMAJA BARAT
MAP OF JEMAJA BARAT DISTRICT



KEPALA BPS KABUPATEN KEPULAUAN ANAMBAS
HEAD OF BPS-STATISTICS KEPULAUAN ANAMBAS REGENCY



ADI CAHYADI


KATA PENGANTAR

Kecamatan Jemaja Barat Dalam Angka 2024 merupakan publikasi tahunan yang diterbitkan oleh BPS Kabupaten Kepulauan Anambas. Disadari bahwa publikasi ini belum sepenuhnya memenuhi harapan pihak pemakai data khususnya para perencana, namun diharapkan dapat membantu melengkapi penyusunan rencana pembangunan di Kabupaten Kepulauan Anambas.

Publikasi ini dapat terwujud berkat kerja sama dan bantuan dari berbagai pihak baik instansi pemerintah maupun swasta. Kepada semua pihak yang telah memberikan bantuan disampaikan penghargaan dan terima kasih yang sebesar-besarnya.

Untuk perbaikan publikasi ini, tanggapan dan saran yang bersifat konstruktif dari pemakai sangat diharapkan.

Tarempa Selatan , September 2024
Kepala Badan Pusat Statistik
Kabupaten Kepulauan Anambas



ADI CAHYADI

PREFACE

Jemaja Barat District in Figures 2024 is an annual publication published by BPS Kepulauan Anambas Regency. It is realized that this publication has not fully met the expectations of data users, especially planners, but is expected to help complete the preparation of development plans in the Kepulauan Anambas Regency.

This publication was made possible thanks to the cooperation and assistance of various parties, both government and private agencies. To all those who have provided assistance, we express our deepest gratitude and appreciation.

For the improvement of this publication, constructive feedback and suggestions from users are highly expected.

South Tarempa, September 2024

Head of BPS-Statistics

Kepulauan Anambas Regency



ADI CAHYADI

DAFTAR ISI/CONTENTS
KECAMATAN JEMAJA BARAT DALAM ANGKA
Jemaja Barat District in Figures
2024
Volume 04, 2024

	Halaman
	<i>Page</i>
Kata Pengantar	xi
Preface	xii
Daftar Isi/ Contents	xiii
Daftar Tabel/ List of Tables	xv
Daftar Gambar/ List of Figures	xxiii
Penjelasan Umum/ Explanatory Notes	xxv
Daftar Singkatan/ List of Abbreviation	xxvii
1. Geografi/ <i>Geography</i>	1
2. Pemerintahan/ <i>Government</i>	9
3. Penduduk/ <i>Population</i>	19
4. Sosial dan Kesejahteraan Rakyat/ <i>Social and Welfare</i>	29
5. Pertanian/ <i>Agriculture</i>	57
6. Pariwisata, Transportasi, dan Komunikasi/ <i>Tourism, Transportation, and Communication</i>	71
7. Perbankan, Koperasi, dan Perdagangan/ <i>Banking, Cooperative, and Trade</i>	85
Daftar Pustaka/ Bibliography	95

DAFTAR TABEL/LIST OF TABLES

Tabel Table		Halaman Page
1.	GEOGRAFI/1	
1.1	Luas Daerah Menurut Desa/Kelurahan di Kecamatan Jemaja Barat, 2023 <i>Total Area by Villages/Subdistrict in Jemaja Barat District, 2023.....</i>	6
1.2	Batas Daerah Menurut Desa/Kelurahan di Kecamatan Jemaja Barat (km), 2023 <i>Regional Boundaries by Villages/Subdistrict in Jemaja Barat District (km), 2023.....</i>	7
2.	PEMERINTAHAN/GOVERNMENT	
2.1	WILAYAH ADMINISTRATIF ADMINISTRATIVE AREA	
2.1.1	Jumlah Rukun Warga (RW) dan Rukun Tetangga (RT) Menurut Desa/Kelurahan di Kecamatan Jemaja Barat, 2023 <i>Number of Rukun Warga and Rukun Tetangga by Villages/ Subdistrict in Jemaja Barat District, 2023</i>	15
2.2	SUMBER DAYA MANUSIA HUMAN RESOURCES	
2.2.1	Jumlah Pegawai Negeri Sipil Menurut Pemerintah Daerah dan Jenis Kelamin di Kecamatan Jemaja Barat, 2023 <i>Number of Civil Servants by Local Government and Sex in Jemaja Barat District, 2023</i>	16
2.2.2	Jumlah Pegawai Negeri Sipil Pemerintah Daerah Kecamatan Jemaja Barat Menurut Tingkat Pendidikan dan Jenis Kelamin, 2023 <i>Number of Civil Servants of Jemaja Barat District Government by Educational Level and Sex, 2023</i>	17

3. PENDUDUK/POPULATION

3.1	Penduduk, Distribusi Persentase Penduduk, Kepadatan Penduduk, Rasio Jenis Kelamin Penduduk Menurut Desa/Kelurahan di Kecamatan Jemaja Barat, 2023 <i>Population, Percentage Distribution of Population, Population Density, and Population Sex Ratio by Villages/Subdistrict in Jemaja Barat District, 2023.....</i>	26
3.2	Jumlah Penduduk Menurut Kelompok Umur dan Jenis Kelamin di Kecamatan Jemaja Barat, 2023 <i>Population by Age Groups and Sex in Jemaja Barat District, 2023.....</i>	28

4. SOSIAL DAN KESEJAHTERAAN RAKYAT/SOCIAL AND WELFARE**4.1 PENDIDIKAN
EDUCATION**

4.1.1	Banyaknya Desa ¹ /Kelurahan yang Memiliki Fasilitas Sekolah Menurut Tingkat Pendidikan di Kecamatan Jemaja Barat, 2021–2023 <i>Number of Villages¹/Subdistrict Having Educational Facilities by Educational Level in Jemaja Barat District, 2021–2023.....</i>	36
4.1.2	Jumlah Sekolah Menurut Tingkat Pendidikan di Kecamatan Jemaja Barat, 2023/2024 <i>Number of Schools by Educational Level in Jemaja Barat District, 2023/2024.....</i>	37
4.1.3	Jumlah Guru Menurut Tingkat Pendidikan di Kecamatan Jemaja Barat, 2023/2024 <i>Number of Teachers by Educational Level in Jemaja Barat District, 2023/2024.....</i>	38
4.1.4	Jumlah Murid Menurut Tingkat Pendidikan di Kecamatan Jemaja Barat, 2023/2024 <i>Number of Pupils by Educational Level in Jemaja Barat District, and 2023/2024.....</i>	39

**4.2 KESEHATAN
HEALTH**

4.2.1	Banyaknya Desa ¹ /Kelurahan yang Memiliki Sarana Kesehatan Menurut Jenis Sarana Kesehatan di Kecamatan Jemaja Barat, 2021–2023 <i>Number of Villages¹/Subdistrict Health Facilities by Type of Health Facilities in Jemaja Barat District, 2021–2023</i>	40
4.2.2	Banyaknya Warga Penderita Kekurangan Gizi Menurut Desa/Kelurahan di Kecamatan Jemaja Barat, 2023 <i>Number of People with Malnutrition by Villages/Subdistrict in Jemaja Barat District, 2023</i>	41
4.3	PERUMAHAN DAN LINGKUNGAN HOUSING AND ENVIRONMENT	
4.3.1	Banyaknya Desa/Kelurahan Menurut Sumber Air Minum Sebagian Besar Keluarga di Kecamatan Jemaja Barat, 2021–2023 <i>Number of Villages/Subdistrict by Drinking Water Source of Majority Family in Jemaja Barat District, 2021–2023</i>	42
4.3.2	Banyaknya Keluarga Menurut Desa/Kelurahan dan Jenis Pengguna Listrik di Kecamatan Jemaja Barat, 2023 <i>Number of Family by Villages/Subdistrict and Type of Electricity Consumer in Jemaja Barat District, 2023</i>	43
4.3.3	Banyaknya Desa/Kelurahan Menurut Sumber Penerangan Jalan Utama Desa/Kelurahan di Kecamatan Jemaja Barat, 2021–2023 <i>Number of Villages/Subdistrict by Source of Villages/Subdistrict's Main Street Illumination in Jemaja Barat District, 2021–2023</i>	44
4.3.4	Banyaknya Desa/Kelurahan Menurut Penggunaan Fasilitas Tempat Buang Air Besar Sebagian Besar Keluarga di Kecamatan Jemaja Barat, 2021–2023 <i>Number of Villages/Subdistrict by Toilet Facility Used by Majority Family in Jemaja Barat District, 2021–2023</i>	45
4.3.5	Banyaknya Desa/Kelurahan Menurut Jenis Bahan Bakar untuk Memasak yang Digunakan Sebagian Besar Keluarga di Kecamatan Jemaja Barat, 2023 <i>Number of Villages/Subdistrict by Type of Cooking Fuel Used by Majority Family in Jemaja Barat District, 2023</i>	46
4.4	AGAMA DAN SOSIAL LAINNYA RELIGION AND OTHER SOCIAL AFFAIRS	

Tabel Table	Halaman Page	
4.4.1	Jumlah Tempat Peribadatan Menurut Desa/ Kelurahan di Kecamatan Jemaja Barat, 2023 <i>Number of Worship Places by Villages/Subdistrict in Jemaja Barat District, 2023</i>	47
4.4.2	Banyaknya Kejadian Bencana Alam Menurut Desa/Kelurahan dan Jenis Bencana Alam di Kecamatan Jemaja Barat, 2023 <i>Number of Natural Disaster Events by Villages/Subdistrict and Type of Natural Disaster in Jemaja Barat District, 2023</i>	48
4.4.3	Banyaknya Korban Jiwa Akibat Bencana Alam Menurut Desa/Kelurahan dan Jenis Bencana Alam di Kecamatan Jemaja Barat, 2023 <i>Number of Fatalities Due to Natural Disasters by Villages/Subdistrict and Type of Natural Disaster in Jemaja Barat District, 2023</i>	51
4.4.4	Keberadaan Fasilitas/Upaya Antisipasi/Mitigasi Bencana Alam Menurut Desa/Kelurahan di Kecamatan Jemaja Barat, 2023 <i>Existence of Facilities/Efforts for Anticipation/Mitigation of Natural Disasters by Villages/Subdistrict by Villages/Subdistrict in Jemaja Barat District, 2023</i>	54
4.4.5	Banyaknya Desa/Kelurahan yang Memiliki Kelompok Kegiatan Olahraga Menurut Jenis Olahraga dan Ketersediaan Fasilitas/ Lapangan Olahraga di Kecamatan Jemaja Barat, 2023 <i>Number of Villages/Subdistrict Having Sport Activities Groups by Type of Sport and Availability of Sport Facilities/Fields in Jemaja Barat District, 2023</i>	56
5. PERTANIAN/AGRICULTURE		
5.1	Luas Panen Tanaman Sayuran dan Buah- buahan Semusim Menurut Jenis Tanaman di Kecamatan Jemaja Barat (ha), 2020–2023 <i>Harvested Area of Seasonal Vegetables and Fruits by Kind of Plant in Jemaja Barat District (ha), 2020–2023</i>	64
5.2	Produksi Tanaman Sayuran dan Buah-buahan Semusim Menurut Jenis Tanaman di Kecamatan Jemaja Barat (kuintal), 2020–2023	

Tabel Table	Halaman Page
	65
5.3	66
5.4	67
5.5	68
5.6	69
5.7	70
6.	
6.1	
6.1.1	78

6.2	TRANSPORTASI TRANSPORTATION	
6.2.1	Prasarana dan Sarana Transportasi Antardesa/Kelurahan Menurut Desa/Kelurahan di Kecamatan Jemaja Barat, 2023 <i>Inter-Villages/Subdistrict Transportation Infrastructure and Facilities by Villages/Subdistrict in Jemaja Barat District, 2023</i>	79
6.3	KOMUNIKASI COMMUNICATION	
6.2.2	Keberadaan Kantor Pos/Pos Pembantu/Rumah Pos, Pos Keliling, dan Perusahaan/Agen Jasa Ekspedisi Swasta Menurut Desa/Kelurahan di Kecamatan Jemaja Barat, 2023 <i>Number of Post Office/Subsidiary of Post Office, Mobile Portal Service, Private Expedition Service Company by Villages/Subdistrict in Jemaja Barat District, 2023</i>	81
6.3.1	Jumlah Menara Telepon seluler dan Operator Layanan Komunikasi Telepon Seluler Menurut Desa/ Kelurahan di Kecamatan Jemaja Barat, 2023 <i>Number of Base Transceiver Station (BTS) and Cellular Phone Communication Service Operators by Villages/Subdistrict in Jemaja Barat District, 2023</i>	82
6.3.2	Kekuatan Sinyal Telepon Seluler dan Jenis Sinyal Internet Telepon Seluler Menurut Desa/Kelurahan di Kecamatan Jemaja Barat, 2023 <i>The Strenght of Celular Phone Signal by Villages/Subdistrict in Jemaja Barat District, 2023</i>	83
7.	PERBANKAN, KOPERASI, DAN PERDAGANGAN/BANKING, COOPERATIVE, AND TRADE	
7.1	Banyaknya Sarana Lembaga Keuangan Bank Menurut Desa/ Kelurahan dan Jenis Bank di Kecamatan Jemaja Barat, 2023 <i>Number of Bank by Villages/Subdistrict and Type of Bank in Jemaja Barat District, 2023</i>	89
7.2	Banyaknya Koperasi Aktif Menurut Menurut Desa/Kelurahan dan Jenis Koperasi di Kecamatan Jemaja Barat, 2023 <i>Number of Cooperative by Villages/Subdistrict and Type of Cooperative in Jemaja Barat District, 2023</i>	90

7.3	Banyaknya Sarana Perdagangan Menurut Desa/Kelurahan dan Jenis Sarana Perdagangan di Kecamatan Jemaja Barat, 2023 <i>Number of Trade Facilities by Villages/Subdistrict and Type of Trade Facilities in Jemaja Barat District, 2023</i>	92
-----	---	----

<https://anambaskab.bps.go.id>

DAFTAR GAMBAR/LIST OF FIGURES

Gambar Figure		Halaman Page
1.1	Luas Daerah menurut Desa/Kelurahan (%), 2023 <i>Total Area by Village/Subdistrict (%), 2023</i>	5
2.1	Jumlah Rukun Warga (RW) dan Rukun Tetangga (RT) Menurut Desa/Kelurahan di Kecamatan Jemaja Barat, 2023 <i>Number of Rukun Warga and Rukun Tetangga by Villages/ Subdistrict in Jemaja Barat Subdistrict, 2023</i>	13
2.2	Jumlah Pegawai Negeri Sipil Pemerintahan Daerah Kecamatan Jemaja Barat Menurut Desa dan Jenis Kelamin <i>Number of Civil Servants of Jemaja Barat District Government by Villages and sex, 2023</i>	14
3.1	Persentase Penduduk Menurut Desa/Kelurahan di Kecamatan Jemaja Barat, 2023 <i>Percentage of Population by Village at Jemaja Barat Subdistrict, 2023</i>	24
3.2	Piramida Penduduk Kecamatan Jemaja Barat, 2023 <i>Population Pyramid of Jemaja Barat Subdistrict, 2023</i>	25
4.1	Persentase Sekolah di Jemaja Barat, 2023 <i>Percentage of Schools in Jemaja Barat, 2023</i>	34
4.2	Banyaknya Warga Penderita Kekurangan Gizi Menurut Desa/Kelurahan di Kecamatan Jemaja Barat, 2023 <i>Number of People with Malnutrition by Villages/Subdistrict in Jemaja Barat Subdistrict, 2023</i>	35
5.1	Persentase Produksi Buah-Buahan Tahunan Menurut Jenis Tanaman di Kecamatan Jemaja Barat (Kuintal), 2022 <i>Percentage by Production of Annual Fruits by Kind of Plant in Jemaja Barat Subdistrict (quintal), 2022</i>	62
5.2	Persentase Produksi Buah-Buahan Tahunan Menurut Jenis Tanaman di Kecamatan Jemaja Barat (Kuintal), 2023 <i>Percentage by Production of Annual Fruits by Kind of Plant in Jemaja Barat Subdistrict (quintal), 2023</i>	63

Gambar
Figure

Halaman
Page

6.1	Jumlah Menara Telepon Seluler Menurut Desa/Kelurahan di Kelurahan di Kecamatan Jemaja Barat, 2023 <i>Number of Base Transceiver Station (BTS) by Villages/Subdistrict in Jemaja Barat Subdistrict, 2023</i>	77
-----	--	----

<https://anambaskab.bps.go.id>

PENJELASAN UMUM/EXPLANATORY NOTES

Tanda-tanda, satuan-satuan, dan lain-lainnya yang digunakan dalam publikasi ini adalah sebagai berikut:

Symbols, measurement units, and acronyms which are used in this publication, are as follows:

1. TANDA-TANDA/SYMBOLS

Data tidak tersedia/ <i>Data not available</i>	: ..
Tidak ada atau nol / <i>Null or zero</i>	: -
Data dapat diabaikan/ <i>Data negligible</i>	: ~0
Tanda decimal/ <i>Decimal point</i>	: ,
Data tidak dapat ditampilkan/ <i>Not applicable</i>	: NA
Angka estimasi/ <i>Estimated figures</i>	: e
Angka diperbaiki/ <i>Revised figures</i>	: r
Angka sementara/ <i>Preliminary figures</i>	: *
Angka sangat sementara/ <i>Very preliminary figures</i>	: **
Angka sangat sangat sementara/ <i>Very very preliminary figures</i>	: ***

2. SATUAN/UNITS

barel/ <i>barrel</i>	: 158,99 liter/ <i>litres</i> = 1/6,2898 m ³
hektare (ha)/ <i>hectare (ha)</i>	: 10.000 m ²
kilometer (km)/ <i>kilometres (km)</i>	: 1.000 meter/ <i>meters (m)</i>
knot/ <i>knot</i>	: 1,8523 km/jam (<i>km/hour</i>)
kuintal/ <i>quintal</i>	: 100 kg
KWh	: 1.000 Watt hour
MWh	: 1.000 KWh
liter (untuk beras)/ <i>litre (for rice)</i>	: 0,80 kg
MMSCF	: 1/35,3 m ³
metrik ton (m.ton)/ <i>metric ton (m. ton)</i>	: 0,98421 long ton = 1.000 kg
ons/ <i>ounce</i>	: 28,31 gram/ <i>grams</i>
ton	: 1.000 kg

Satuan lain: buah, dus, butir, helai/lembar, kaleng, batang, pulsa, ton kilometer (ton-km), jam, menit, persen (%).

Other units: unit, pack, pieces, sheet, tin, pulse, ton-kilometres(ton-km), hour, minute, percent (%).

Perbedaan angka di belakang koma disebabkan oleh pembulatan angka.
The difference in decimal numbers is caused by rounding.

DAFTAR SINGKATAN/LIST OF ABBREVIATION

SI	: Stasiun Iklim/ <i>Climate Station</i>
SMPK	: Stasiun Meterologi Pertanian Khusus/ <i>Special Agricultural Meteorological Station</i>
tt	: Tempat tidur/ <i>Bed</i>
BCG	: Bacillus Calmette Guerin
DPT	: Difteri, Pertusis, Tetanus/ <i>Diphtheria, Tetanus, and Pertussis</i>
TT	: Tetanus Toxoid
IOT	: Industri Obat Tradisional/ <i>Traditional Medicine Industry</i>
IKOT	: Industri Kecil Obat Tradisional/ <i>Traditional Medicine Small Industry</i>
Alkes	: Alat kesehatan/ <i>Health Kits</i>
PKRT	: Perbekalan Kesehatan Rumah tangga/ <i>Household Health Logistics</i>
Kompl	: Komplemen/ <i>Complement</i>
IRTP	: Industri Pangan Produksi Rumah Tangga/ <i>Foods Home Industry</i>
PBF	: Pedagang Besar Farmasi/ <i>Pharmacy Whole-seller</i>
GFK	: Gudang Farmasi Kab/Kota/Regency/ <i>Municipality Pharmacy Warehouse</i>
RB	: Rumah Bersalin/ <i>Delivery House</i>
Pustu	: Puskesmas pembantu/ <i>Auxiliary Public Health Center</i>
BP	: Balai Pengobatan/ <i>Polyclinic</i>
TPS	: Tempat Pembuangan Sampah Sementara / <i>landfill</i>
Jamkesmas	: Jaminan kesehatan masyarakat miskin/ <i>Poor public health insurance</i>
PJKMU	: Program Jaminan Kesehatan Masyarakat Umum/ <i>General Public Health Insurance Program</i>
SIUP	: Surat Ijin Usaha Perdagangan/ <i>Trading Permission Letter</i>
TDP	: Tanda Daftar Perusahaan/ <i>Company Registration Identity</i>
API	: Angka Pengenal Importir/ <i>Importer's Identity Number</i>

BAB

1

GEOGRAFI GEOGRAPHY

Sumber/Source: Badan Informasi Geospasial/Geospatial Information Agency

Desa dengan Wilayah Terluas
Village with the Largest Area

9,10 km²

(Keramut)



Desa dengan Wilayah Terkecil
Village with the smallest Area

4,06 km²

(Impol)

PENJELASAN TEKNIS

1. Badan Pusat Statistik (BPS) telah melakukan pendataan Potensi Desa (PODES) sejak tahun 1980. Dalam kurun 10 tahun, pengumpulan data Podes dilakukan 3 kali, yaitu menjelang Sensus Penduduk, Sensus Pertanian dan Sensus Ekonomi.
2. Data PODES merupakan satu-satunya sumber data kewilayahan yang muatannya beragam dan memberi gambaran tentang situasi pembangunan suatu wilayah (regional).
3. Desa pesisir/tepi laut adalah desa/kelurahan yang memiliki wilayah yang berbatasan langsung dengan garis pantai/laut (atau merupakan desa pulau) dengan sumber kehidupan rakyatnya sebagian besar tergantung pada potensi laut.
4. Desa lereng/punggung bukit adalah desa/kelurahan yang wilayahnya sebagian besar berada di lereng /punggung bukit atau gunung.

TECHNICAL NOTES

1. *BPS-Statistics Indonesia has already recorded village potential (PODES) data since 1980. Within one decade, the activity of PODES data collection is carried out prior to three census activities: Population Census, Agricultural Census and Economic Census.*
2. *PODES data is the only source of regional data that is consisting of various information and providing a picture of development progress in region.*
3. *Off-shore village is a village which has a portion area in the border of beach/coast/seashore or classified as island village, with the majority of people's life depending on sea potential.*
4. *Hilly village is a village with the largest part of the village are being the hilly or the mountain.*

ULASAN

Keberadaan Kabupaten Kepulauan Anambas secara administratif memiliki 10 (sepuluh) kecamatan yaitu : Kecamatan Jemaja, Kecamatan Jemaja Timur, Kecamatan Jemaja Barat, Kecamatan Siantan Selatan, Kecamatan Siantan, Kecamatan Siantan Timur, Kecamatan Siantan Tengah, Kecamatan Palmatak, Kecamatan Siantan Utara, dan Kecamatan Jemaja Barat.

Kecamatan Jemaja Barat memiliki luas 23,21 km² atau sekitar 3,66 persen dari total luas Kabupaten Kepulauan Anambas. Secara astronomis, Kecamatan Jemaja Barat terletak antara 3° 20' 8.18" Lintang Utara serta 106° 15' 35.75" Bujur Timur.

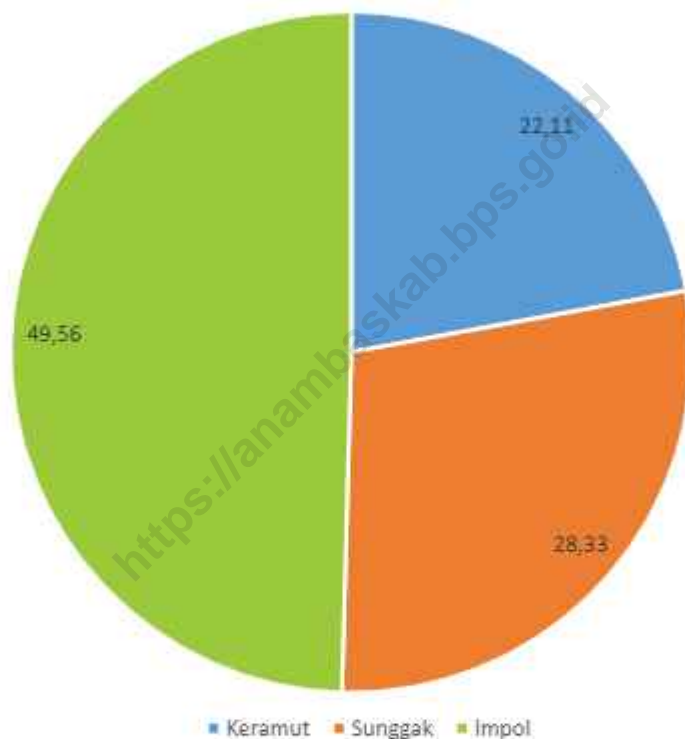
Kecamatan Jemaja Barat terdiri dari 5 Desa. Desa Matak memiliki luas daerah terbesar yaitu 9,30 km² atau 40,07 persen dari total luas wilayah Jemaja Barat. Sedangkan Desa Payalaman memiliki luas wilayah terkecil yaitu 3,07 km².

DESCRIPTION

Kepulauan Anambas Regency consists of 10 (ten) Districts, they are Jemaja District, Jemaja Timur District, Jemaja Barat District, Siantan Selatan District, Siantan District, Siantan Timur District, Siantan Tengah District, Palmatak District, Siantan Utara District, and Kute Siantan District.

The area of Jemaja Barat District is 23.21 km² or equal to 3.66 percent of Kepulauan Anambas Regency total area. Astronomically, Jemaja Barat District is located between 3° 20' 8.18" North Latitude and 106° 15' 35.75" East Longitude.

Jemaja Barat District comprise of 5 villages. Matak Village has the largest area of 9.30 km², it is equal to 40.07 percent of Jemaja Barat Subdistrict total area. Whereas Payalaman Village has the smallest area for 3.07 km².



Sumber/Source : Badan Informasi Geospasial/Geospatial Information Agency

Gambar
Figures 1.1

Luas Daerah menurut Desa/Kelurahan (%), 2023
Total Area by Village/Subdistrict (%), 2023

Tabel 1.1 Luas Daerah Menurut Desa/Kelurahan di Kecamatan Jemaja Barat, 2023
Table *Total Area by Villages/Subdistrict in Jemaja Barat District, 2023*

Desa/Kelurahan <i>Village/Kelurahan</i>	Luas <i>Total Area</i> (km ² /sq.km)	Persentase terhadap Luas <i>Kecamatan</i> <i>Percentage to District Area</i>
(1)	(2)	(3)
001 Keramut	9,10	22,11
002 Impol	4,06	49,56
003 Sunggak	5,20	28,33
Jemaja Barat	18,36	100,00

Catatan/Note: ⁽¹⁾⁽²⁾ Status luas wilayah (definitif/indikatif) bersumber dari Peraturan Menteri Dalam Negeri tentang Batas Daerah/
The status of the area (definitive/indicative) comes from the Minister of Home Affairs Regulation on Regional Boundaries
⁽³⁾⁽⁴⁾ Pemutakhiran Batas Wilayah (PBW)/Regional Boundary Update (PBW)

⁽⁵⁾⁽⁶⁾ Pemutakhiran Garis Pantai (PGP)/Shoreline Update (PGP)

⁽⁷⁾⁽⁸⁾ Penyesuaian Geometri Garis Batas (PGGB)/Borderline Geometry Adjustment (PGGB)

⁽⁹⁾⁽¹⁰⁾ Perubahan Alokasi Wilayah Administrasi Pulau (PAWAP)/Changes in Island Administrative Area Allocation (PAWAP)

Sumber/Source: Badan Informasi Geospasial/Geospatial Information Agency

Tabel 1.2
Table

Batas Daerah Menurut Desa/Kelurahan di Kecamatan Jemaja Barat (km), 2023
Regional Boundaries by Villages/Subdistrict in Jemaja Barat District (km), 2023

Desa/Kelurahan Village/Kelurahan		Batas Daerah Regional Boundaries
(1)		(2)
001 Keramut	Utara/North Selatan/South Barat/West Timur/East	: Laut Natuna Utara : Laut Natuna Utara : Laut Natuna Utara : Desa Sunggak
002 Impol	Utara/North Selatan/South Barat/West Timur/East	: Laut Natuna Utara : Selat Impol : Desa Sunggak : Laut Natuna Utara
003 Sunggak	Utara/North Selatan/South Barat/West Timur/East	: Laut Natuna Utara : Selat Impol : Selat Keramut : Desa Impol

Catatan/Note: Berdasarkan Peraturan Menteri Dalam Negeri No. 137 Tahun 2017/Based on Minister of Home Affairs Regulation No. 137 of 2017

Sumber/Source: Kementerian Dalam Negeri/Ministry of Home Affairs

BAB

2

PEMERINTAHAN GOVERNMENT

Sumber/Source: Kantor Kecamatan Jemaja Barat/District Office of Jemaja Barat

Jumlah PNS Perempuan

Number of Female
Civil Servants

12 Orang/People

Jumlah PNS Laki- Laki

Number of Male Civil
Servants

17 Orang/People

<https://anambaskab.bpp.go.id>



PENJELASAN TEKNIS

1. Satuan Lingkungan Setempat (SLS) terkecil merupakan satuan tempat terkecil pada sebuah daerah khususnya Kabupaten Kepulauan Anambas.
2. RT adalah SLS terkecil dan dari kelurahan/Desa.
3. Pegawai Negeri Sipil di masing-masing kecamatan berkantor pada masing-masing Kantor Camat dan kelurahan, sekolah, puskesmas, KUA, dan UPTD lainnya.

TECHNICAL NOTES

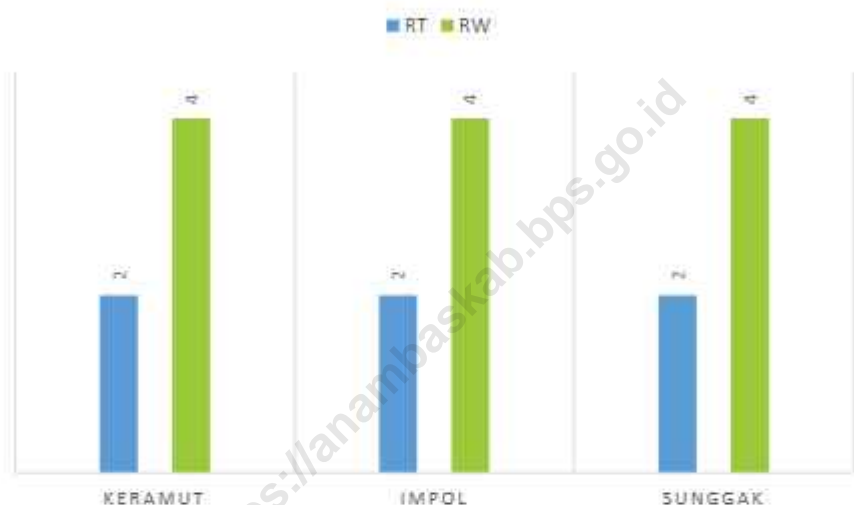
1. *The smallest Local Environmental Unit (SLS) is the smallest local unit in an area, especially Kepulauan Anambas Regency.*
2. *RT is the smallest SLS from the Village.*
3. *Civil servants in each sub-district have offices at the respective subdistrict and sub-district offices, schools, health centers, KUA and other UPTD.*

ULASAN

Kabupaten Kepulauan Anambas sebelumnya merupakan bagian dari Kabupaten Natuna. Kemudian, melalui Undang-undang Nomor 33 Tahun 2008, Kepulauan Anambas dimekarkan menjadi sebuah kabupaten yang otonom. Hingga saat ini, Kabupaten Kepulauan Anambas telah terdiri dari 10 (sepuluh) Kecamatan, 2 (dua) Kelurahan dan 52 (lima puluh dua) desa, dengan jumlah RW sebanyak 180 RW dan jumlah RT sebanyak 418 RT. Kesepuluh kecamatan tersebut diantaranya Jemaja, Jemaja Barat, Jemaja Timur, Siantan Selatan, Siantan, Siantan Timur, Siantan Tengah, Palmatak, Siantan Utara, dan Jemaja Barat.

DESCRIPTION

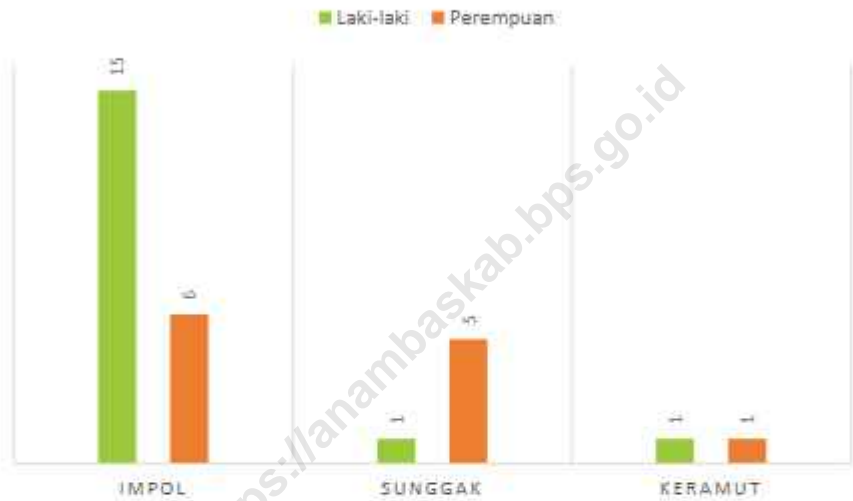
Kepulauan Anambas was previously a part of the Natuna regency. Through Law 33/2008, it was broaden into an autonomous regency. Until now, Kepulauan Anambas consists of 10 subdistricts, 2 urban villages, and 52 rural villages, with 180 RW and 418 RT. The names of districts are followed by Jemaja, Jemaja Barat, Jemaja Timur, Siantan Selatan, Siantan, Siantan Timur, Siantan Tengah, Palmatak, Siantan Utara, and Kute Siantan.



Sumber/Source: Badan Pusat Statistik/BPS-Statistics of Kepulauan Anambas Regency

Gambar 2.1
Figures

Jumlah Rukun Warga (RW) dan Rukun Tetangga (RT) Menurut Desa/Kelurahan di Kecamatan Jemaja Barat, 2023
Number of Rukun Warga and Rukun Tetangga by Villages/ Subdistrict in Jemaja Barat Subdistrict, 2023



Sumber/Source : Kantor Kecamatan Jemaja Barat/Jemaja Barat District Office

Gambar 2.2
Figures

**Jumlah Pegawai Negeri Sipil Pemerintahan Daerah
Kecamatan Jemaja Barat Menurut Desa dan Jenis Kelamin
Number of Civil Servants of Jemaja Barat District
Government by Villages and sex, 2023**

2.1 WILAYAH ADMINISTRATIF ADMINISTRATIVE AREA

Tabel 2.1.1 **Jumlah Rukun Warga (RW) dan Rukun Tetangga (RT) Menurut Desa/Kelurahan di Kecamatan Jemaja Barat, 2023**
Number of Rukun Warga and Rukun Tetangga by Villages¹/ Subdistrict in Jemaja Barat District, 2023

<i>Desa/Kelurahan</i> <i>Village/Kelurahan</i>	<i>Dusun</i> <i>Dusun</i>	<i>Rukun Warga (RW)</i> <i>Rukun Warga</i>	<i>Rukun Tetangga (RT)</i> <i>Rukun Tetangga</i>
(1)	(2)	(3)	(4)
001 Keramut	2	2	4
002 Impol	2	2	4
003 Sunggak	2	2	4
Jemaja Barat	6	6	12

Sumber/Source: Badan Pusat Statistik/BPS-Statistics of Kepulauan Anambas Regency

2.2 SUMBER DAYA MANUSIA HUMAN RESOURCES

Tabel 2.2.1 Jumlah Pegawai Negeri Sipil Menurut Pemerintah Daerah dan Jenis Kelamin di Kecamatan Jemaja Barat, 2023
Table Number of Civil Servants by Local Government and Sex In Jemaja Barat District, 2023

Pemerintah Daerah <i>Local Government</i>	Laki-Laki <i>Male</i>	Perempuan <i>Female</i>	Jumlah <i>Total</i>
(1)	(2)	(3)	(4)
Pemerintah Daerah Kecamatan Jemaja Barat <i>Jemaja Barat District Government</i>	17	12	29
Pemerintah Daerah Desa Keramat <i>Keramat Village Government</i>	1	1	2
Pemerintah Daerah Kelurahan Impol <i>Impol Village Government</i>	15	6	21
Pemerintah Daerah Desa Sunggak <i>Sunggak Village Government</i>	1	5	6

Sumber/Source: Kantor Kecamatan Jemaja Barat/Jemaja Barat District Office

Tabel 2.2.2
Table

**Jumlah Pegawai Negeri Sipil Pemerintah Daerah
Kecamatan Jemaja Barat Menurut Tingkat Pendidikan dan
Jenis Kelamin, 2023**
*Number of Civil Servants of Jemaja Barat District
Government by Educational Level and Sex, 2023*

Tingkat Pendidikan <i>Educational Level</i>	Laki-Laki <i>Male</i>	Perempuan <i>Female</i>	Jumlah <i>Total</i>
(1)	(2)	(3)	(4)
Sekolah Dasar (SD) <i>Primary School</i>	–	–	–
SMP/Sederajat <i>Junior High School</i>	–	–	–
SMA/Sederajat <i>Senior High School</i>	–	–	–
Diploma I/Akta I <i>Diploma I/Akta I</i>	–	–	–
Diploma II/Akta II <i>Diploma II/Akta II</i>	2	–	2
Diploma III/Akta III <i>Diploma III/Akta III</i>	8	2	10
Diploma IV/Akta IV <i>Diploma IV/Akta IV</i>	–	–	–
S1/Sarjana <i>Under Graduate/Bachelor</i>	12	12	24
S2/Pasca Sarjana <i>Graduate</i>	–	–	–
S3/Doktor/Ph.D <i>Post Graduate</i>	–	–	–
Jumlah/Total	22	14	36

Sumber/Source: Kantor Kecamatan Jemaja Barat/Jemaja Barat District Office

BAB

3

PENDUDUK POPULATION

Sumber/Source: Dinas Kependudukan dan Pencatatan Sipil Kabupaten Kepulauan Anambas/Civil Registry Service Office Kepulauan Anambas Regency

**Jumlah Penduduk
Perempuan**
*Number of Female
Population*

574 Orang/People

**Jumlah Penduduk
Laki-Laki**
*Number of Male
Population*

598 Orang/People



PENJELASAN TEKNIS

1. Penduduk Indonesia adalah semua orang yang berdomisili di wilayah teritorial Indonesia selama 6 bulan atau lebih dan atau mereka yang berdomisili kurang dari 6 bulan tetapi bertujuan menetap.
2. Laju pertumbuhan penduduk adalah angka yang menunjukkan persentase pertambahan penduduk dalam jangka waktu tertentu.
3. Kepadatan penduduk adalah rasio banyaknya penduduk per kilometer persegi.
4. Rasio jenis kelamin adalah perbandingan antara penduduk laki-laki dan penduduk perempuan pada suatu wilayah dan waktu tertentu. Biasanya dinyatakan dengan banyaknya penduduk laki-laki untuk 100 penduduk perempuan.
5. Distribusi penduduk adalah pola persebaran penduduk di suatu wilayah, baik berdasarkan batas-batas geografis maupun berdasarkan batas-batas administrasi pemerintahan.
6. Komposisi penduduk adalah pola persebaran penduduk menurut karakteristiknya, contoh: penduduk menurut kelompok

TECHNICAL NOTES

1. *The population of Indonesia are all residents of the entire territory of Indonesia who have stayed for six months or longer, and those who intended to stay more than six months even though their length of stay is less than six months.*
2. *The growth rate of population is the number that show percentage of population growth within a specified period.*
3. *Population density is ratio of population per square kilometer.*
4. *Sex ratio is the ratio of males population to females population in a given area and time, usually expressed as the number of males for every 100 females.*
5. *Population distribution is the pattern of population distribution in an area, either by geographic boundaries or by government administrative boundarie.*
6. *Population compotion is the pattern of population distribution by its characteristics, example: population by age group,*

umur, penduduk menurut jenis kelamin.

population by sex.

<https://anambaskab.bps.go.id>

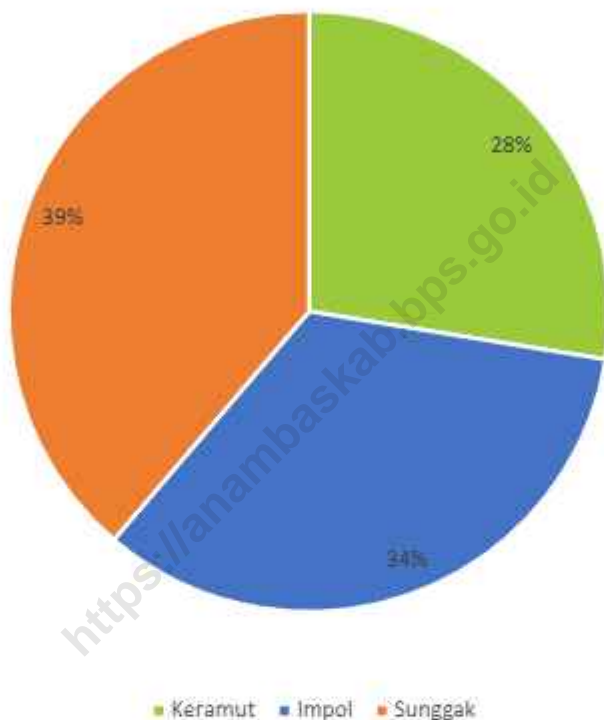
ULASAN

Jumlah penduduk Kecamatan Jemaja Barat Tahun 2023 sebanyak 3.579 jiwa. Desa dengan penduduk terbanyak adalah desa Payalaman, yaitu sebanyak 1.332 Jiwa. Sedangkan desa dengan penduduk paling sedikit adalah Desa Teluk Bayur yaitu sebanyak 581 Jiwa.

DESCRIPTION

The population of Jemaja Barat District in 2023 will be 3,579 people. The village with the largest population is Payalaman village, with 1,332 people. Meanwhile, the village with the smallest population is Teluk Bayur Village, namely 581 people.

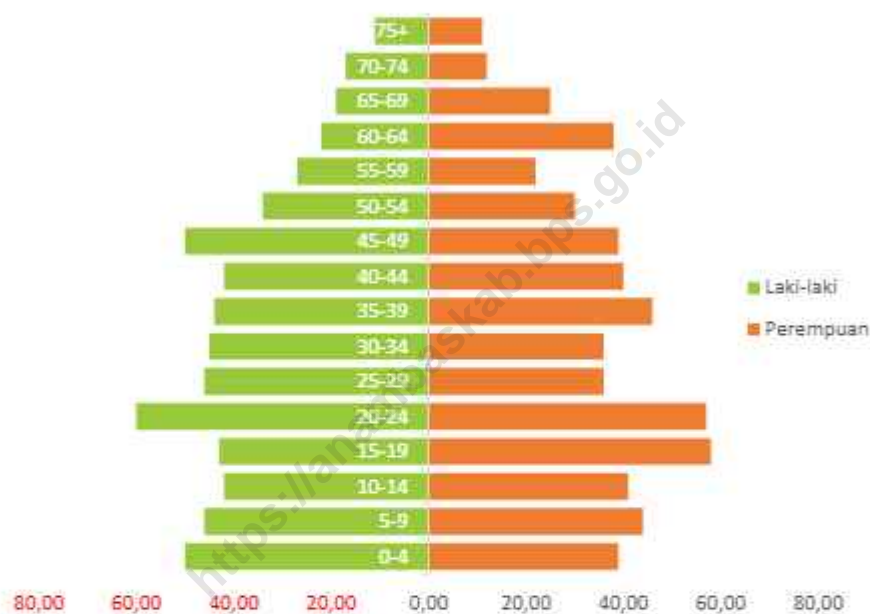
<https://anambaskab.bps.go.id>



Sumber/Source: Dinas Kependudukan dan Pencatatan Sipil Kabupaten Kepulauan Anambas/Civil Registry Service Office Kepulauan Anambas Regency

Gambar 3.1
Figures

Persentase Penduduk Menurut Desa/Kelurahan di Kecamatan Jemaja Barat, 2023
Percentage of Population by Village at Jemaja Barat Subdistrict, 2023



Sumber/Source: Dinas Kependudukan dan Pencatatan Sipil Kabupaten Kepulauan Anambas/Civil Registry Service Office Kepulauan Anambas Regency

Gambar 3.2
Figures

Piramida Penduduk Kecamatan Jemaja Barat, 2023
Population Pyramid of Jemaja Barat Subdistrict, 2023

Tabel 3.1 Penduduk, Distribusi Persentase Penduduk, Kepadatan Penduduk, Rasio Jenis Kelamin Penduduk Menurut Desa/ Kelurahan di Kecamatan Jemaja Barat, 2023
Population, Percentage Distribution of Population, Population Density, and Population Sex Ratio by Villages/ Subdistrict in Jemaja Barat District, 2023

Desa/Kelurahan <i>Village/Kelurahan</i>	Penduduk/Population		
	Laki-Laki/Male	Perempuan/Female	Jumlah/Total
(1)	(2)	(3)	(4)
001 Keramut	236	218	454
002 Impol	217	178	395
003 Sunggak	145	178	323
Jemaja Barat	598	574	1.172

Lanjutan Tabel/Continued Table 3.1

Desa/Kelurahan Village/Kelurahan	Persentase Penduduk Percentage of Total Population	Kepadatan Penduduk (per km ²) Population Density per sq. km	Rasio Jenis Kelamin Penduduk Population Sex Ratio
(1)	(5)	(6)	(7)
001 Keramut	39,00	49,89	108,00
002 Impol	34,00	97,29	121,91
003 Sunggak	28,00	62,1	81,46
Jemaja Barat	100,00		

Catatan/Note: Agregat DKB – Struktur Umur Semester II Tahun 2023/DKB Aggregate – Total Population Gender Semester II 2023
 Sumber/Source: Dinas Kependudukan dan Pencatatan Sipil Kabupaten Kepulauan Anambas/Civil Registry Service Office Kepulauan Anambas Regency

Tabel
Table 3.2

Jumlah Penduduk Menurut Kelompok Umur dan Jenis Kelamin di Kecamatan Jemaja Barat, 2023
Population by Age Groups and Sex In Jemaja Barat District, 2023

Kelompok Umur Age Groups	Jenis Kelamin/Sex		Jumlah Total
	Laki-Laki Male	Perempuan Female	
(1)	(2)	(3)	(4)
0-4	50	39	89
5-9	46	44	90
10-14	42	41	83
15-19	43	58	101
20-24	60	57	117
25-29	46	36	82
30-34	45	36	81
35-39	44	46	90
40-44	42	40	82
45-49	50	39	89
50-54	34	30	64
55-59	27	22	49
60-64	22	38	60
65-69	19	25	44
70-74	17	12	29
75+	11	11	22
Jemaja Barat	598	574	1.172

Catatan/Note: Agregat DRB - Struktur Umur Semester II Tahun 2023 / DRB Aggregate - Total Population Gender Semester II 2023
 Sumber/Source: Dinas Kependudukan dan Pencatatan Sipil Kabupaten Kepulauan Anambas / Civil Registry Service Office Kepulauan Anambas Regency

BAB

4

SOSIAL DAN KESEJAHTERAAN RAKYAT SOCIAL AND WELFARE

Sumber/Source: Kementerian Pendidikan, Kebudayaan, Riset, dan Teknologi/Ministry of Education, Culture, Research, and Technology

Jumlah Guru Menurut Tingkat Pendidikan Di Kecamatan Number of Teachers According to Education Level in District

18

SD/MI

12

SMP/MTs

0

SMA/SMK/MA



PENJELASAN TEKNIS

1. Jalur pendidikan di Indonesia terdiri atas: pendidikan formal; pendidikan nonformal, dan pendidikan informal. Ketiganya dapat saling melengkapi dan memperkaya.
2. Jenjang pendidikan formal terdiri atas: pendidikan dasar, pendidikan menengah, dan pendidikan tinggi. Jenis pendidikan yang diajarkan mencakup pendidikan umum, kejuruan, akademik, profesi, vokasi, keagamaan, dan khusus.
3. Pendidikan dasar berbentuk Sekolah Dasar (SD) dan Madrasah Ibtidaiyah (MI) atau bentuk lain yang sederajat dan Sekolah Menengah Pertama (SMP) dan Madrasah Tsanawiyah, atau bentuk lain yang sederajat.
4. Pendidikan menengah berbentuk sekolah Menengah Atas (SMA), Madrasah Aliyah (MA), Sekolah Menengah Kejuruan (SMK), dan Madrasah Aliyah Kejuruan (MAK), atau bentuk lain yang sederajat.
5. Rumah Sakit Bersalin adalah rumah sakit khusus untuk persalinan, dilengkapi pelayanan spesialis pemeriksaan kehamilan, persalinan jalan ibu dan anak yang berada di bawah pengawasan dokter spesialis kandungan.

TECHNICAL NOTES

1. *In Indonesia there are several educational system, it is consist of; Formal education, Non-formal education, and Informal education. The three of this system can be complimantary and enriching.*
2. *Formal education level consist of: primary education, secondary education, and high education. The type of educations are general education, vocational education, academic, professional, religious education, and specific education.*
3. *The Primary Education consist of Elementary School and Islamic Elementary School or other equivalent forms and junior high school or other equivalent forms.*
4. *The Secondary high school consist of Senior High School, Madrasah Aliyah, Vocational School, and Vocational Madrasah Aliyah, or other equivalent forms.*
5. *Maternity Hospital specializes in caring for women during pregnancy and childbirth, newborn infants. It may act as a centre for clinical training in midwifery and obstetrics.*

6. Rumah Bersalin adalah sarana pelayanan kesehatan dengan izin sebagai rumah bersalin, dilengkapi pelayanan pemeriksaan kehamilan, persalinan serta pemeriksaan ibu dan anak yang berada di bawah pengawasan bidan senior.
 7. Poliklinik adalah sarana kesehatan yang dipakai untuk pelayanan berobat jalan, biasanya berada di bawah pengawasan dokter tenaga medis.
6. *Maternity Hospital is a health care facility with a license as a maternity house, equipped with prenatal care, childbirth and examination of mothers and children which is under the supervision of a senior midwife.*
 7. *Polyclinic is a health facility get to use as outpatient services, usually under the control of doctor/medical personel.*

<https://anambaskab.go.id>

ULASAN

Pada tahun 2022, Pada tingkat pendidikan dasar terdapat 4 unit Sekolah Dasar (SD) di Kecamatan Jemaja Barat. Namun, Pada tingkat pendidikan menengah pertama dan tingkat menengah atas Kecamatan Jemaja Barat tidak memiliki Sekolah Menengah Pertama (SMP) dan Sekolah Menengah Atas (SMA).

Sarana kesehatan yang terdapat di Kecamatan Jemaja Barat pada tahun 2022 terdiri dari, 3 poliklinik, 1 puskesmas tanpa rawat inap, dan 3 unit Apotek.

Dalam upaya melayani kesehatan masyarakat, di setiap puskesmas yang berada di Kecamatan Jemaja Barat memiliki sejumlah tenaga kesehatan.

Pada tahun 2022 tempat ibadah di Kecamatan Jemaja Barat terdiri dari 5 unit Masjid dan 6 Mushalla.

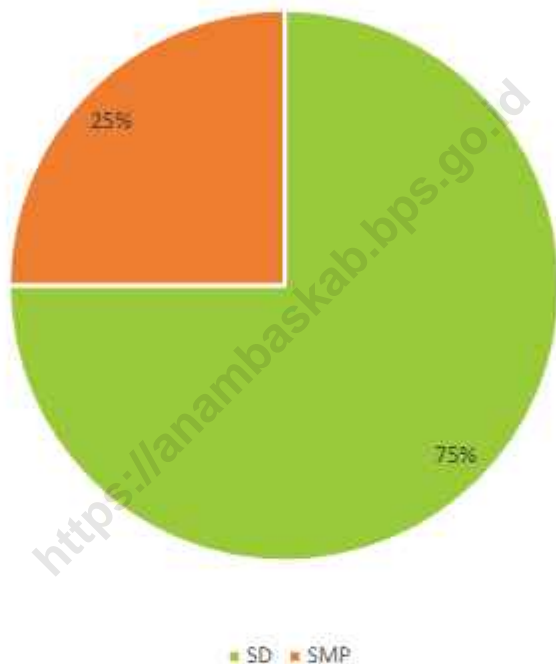
DESCRIPTION

In 2022, at the basic education level there will be 4 Elementary School (SD) units in Jemaja Barat District. However, at the junior secondary and senior secondary education levels, Jemaja Barat Subdistrict does not have a Junior High School (SMP) and Senior High School (SMA).

The health facilities in Jemaja Barat District in 2022 will consist of 3 polyclinics, 1 health center without inpatient care, and 3 pharmacy units.

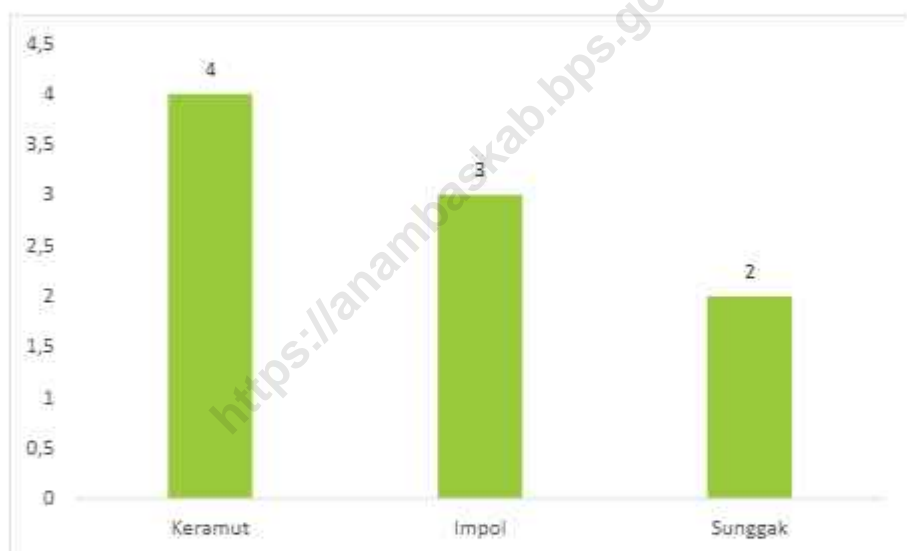
In an effort to serve public health, every community health center in Jemaja Barat District has a number of health workers.

In 2022, places of worship in Jemaja Barat District will consist of 5 mosques and 6 prayer rooms.



Sumber/Source: Kantor Kecamatan Jemaja Barat/Jemaja Barat District Office

Gambar 4.1 **Persentase Sekolah di Jemaja Barat, 2023**
Figures **Percentage of Schools in Jemaja Barat, 2023**



Sumber/Source : Kantor Kecamatan Jemaja Barat/Jemaja Barat District Office

Gambar 4.2
Figures

Banyaknya Warga Penderita Kekurangan Gizi Menurut Desa/Kelurahan di Kecamatan Jemaja Barat, 2023
Number of People with Malnutrition by Villages/ Subdistrict in Jemaja Barat Subdistrict, 2023

4.1 PENDIDIKAN EDUCATION

Tabel 4.1.1 Banyaknya Desa¹/Kelurahan yang Memiliki Fasilitas Sekolah Menurut Tingkat Pendidikan di Kecamatan Jemaja Barat, 2021–2023
Number of Villages¹/Subdistrict Having Educational Facilities by Educational Level in Jemaja Barat District, 2021–2023

Tingkat Pendidikan <i>Educational Level</i>	2021 ²	2022 ¹	2023 ¹
(1)	(2)	(3)	(4)
Sekolah Dasar (SD) <i>Primary School</i>	3	3	3
Madrasah Ibtidaiyah (MI) <i>Madrasah Ibtidaiyah</i>	–	–	–
Sekolah Menengah Pertama (SMP) <i>Junior High School</i>	1	1	1
Madrasah Tsanawiyah (MTs) <i>Madrasah Tsanawiyah (MTs)</i>	–	–	–
Sekolah Menengah Atas (SMA) <i>Senior High School</i>	–	–	–
Sekolah Menengah Kejuruan (SMK) <i>Vocational High School</i>	–	–	–
Madrasah Aliyah (MA) <i>Madrasah Aliyah</i>	–	–	–
Akademi/Perguruan Tinggi <i>Academy/University</i>	–	–	–

Catatan/Note: ¹Desa pada tabel ini termasuk Unit Permukiman Transmigrasi (UPT) yang masih dibina oleh kementerian terkait/
Villages in this table include Transmigration Settlement Unit which is still fostered by the relevant ministries.

Sumber/Source: ²Badan Pusat Statistik, Pendataan Potensi Desa (Podes)/BPS-Statistics Indonesia, Village Potential Data Collecting

Tabel 4.1.2
Table

**Jumlah Sekolah Menurut Tingkat Pendidikan di
Kecamatan Jemaja Barat, 2023/2024**
**Number of Schools by Educational Level in Jemaja Barat
District, 2023/2024**

Tingkat Pendidikan Educational Level	Negeri/Public	Swasta/Private	Jumlah/Total
(1)	(2)	(3)	(4)
Taman Kanak-Kanak (TK) ¹ / Kindergarten ¹	–	–	–
Raudatul Athfal (RA) ² / Raudatul Athfal (RA) ²	–	–	–
Sekolah Dasar (SD) ¹ / Elementary Schools ¹	3	–	3
Madrasah Ibtidaiyah (MI) ² / Madrasah Ibtidaiyah (MI) ²	–	–	–
Sekolah Menengah Pertama (SMP) ¹ / Junior High Schools ¹	1	–	1
Madrasah Tsanawiyah (MTs) ² / Madrasah Tsanawiyah (MTs) ²	–	–	–
Sekolah Menengah Atas (SMA) ¹ / Senior High Schools ¹	–	–	–
Sekolah Menengah Kejuruan (SMK) ¹ / Vocational High Schools ¹	–	–	–
Madrasah Aliyah (MA) ² / Madrasah Aliyah (MA) ²	–	–	–

Sumber/Source: ¹ Kementerian Pendidikan, Kebudayaan, Riset, dan Teknologi, Sistem Data Pokok Pendidikan, data semester genap / Ministry of Education, Culture, Research, and Technology, Basic Education Data System, even semester report data

² Kementerian Agama, EMIS, data semester genap/Ministry of Religious Affairs, EMIS, odd semester report data

Tabel 4.1.3 Jumlah Guru Menurut Tingkat Pendidikan di Kecamatan Jemaja Barat, 2023/2024
Table Number of Teachers by Educational Level In Jemaja Barat District, 2023/2024

Tingkat Pendidikan Educational Level	Negeri/Public	Swasta/Private	Jumlah/Total
(1)	(2)	(3)	(4)
Taman Kanak-Kanak (TK) ¹ / Kindergarten ¹	–	–	–
Raudatul Athfal (RA) ² / Raudatul Athfal (RA) ²	–	–	–
Sekolah Dasar (SD) ^{4,5} / Elementary Schools ^{4,5}	18	–	18
Madrasah Ibtidaiyah (MI) ³ / Madrasah Ibtidaiyah (MI) ³	–	–	–
Sekolah Menengah Pertama (SMP) ^{4,5} / Junior High Schools ^{4,5}	12	–	12
Madrasah Tsanawiyah (MTs) ³ / Madrasah Tsanawiyah (MTs) ³	–	–	–
Sekolah Menengah Atas (SMA) ^{4,5} / Senior High Schools ^{4,5}	–	–	–
Sekolah Menengah Kejuruan (SMK) ^{4,5} / Vocational High Schools ^{4,5}	–	–	–
Madrasah Aliyah (MA) ³ / Madrasah Aliyah (MA) ³	–	–	–

Catatan/Note: ¹Jumlah guru termasuk kepala sekolah dan guru/The total of teachers including headmaster and teacher.

Sumber/Source: ¹Kementerian Pendidikan, Kebudayaan, Riset, dan Teknologi; <https://dapo.kemdikbud.go.id/sp>; data semester genap per tanggal 3 September 2024 /Ministry of Education, Culture, Research, and Technology; <https://dapo.kemdikbud.go.id/sp>; even semester data as of 3 September 2024

²Kementerian Agama, EMIS, data semester genap laporan sampai dengan 30 Juni 2024/Ministry of Religious Affairs, EMIS, odd semester data as of 3 September 2024

⁴Kementerian Pendidikan, Kebudayaan, Riset, dan Teknologi; Sistem Data Pokok Pendidikan; data semester ganjil laporan sampai dengan 30 November 2023/Ministry of Education, Culture, Research, and Technology; Basic Education Data System; odd semester report. data as of 3 November 2023

Tabel 4.1.4 Jumlah Murid Menurut Tingkat Pendidikan di Kecamatan Jemaja Barat, 2023/2024
Table Number of Pupils by Educational Level In Jemaja Barat District, and 2023/2024

Tingkat Pendidikan Educational Level	Negeri/Public	Swasta/Private	Jumlah/Total
(1)	(2)	(3)	(4)
Taman Kanak-Kanak (TK) ¹ / Kindergarten ¹	–	–	–
Raudatul Athfal (RA) ² / Raudatul Athfal (RA) ²	–	–	–
Sekolah Dasar (SD) ^{4,5} / Elementary Schools ^{4,5}	–	–	–
Madrasah Ibtidaiyah (MI) ² / Madrasah Ibtidaiyah (MI) ²	–	–	–
Sekolah Menengah Pertama (SMP) ^{4,5} /Junior High Schools ^{4,5}	–	–	–
Madrasah Tsanawiyah (MTs) ² /Madrasah Tsanawiyah (MTs) ²	–	–	–
Sekolah Menengah Atas (SMA) ^{4,5} /Senior High Schools ^{4,5}	–	–	–
Sekolah Menengah Kejuruan (SMK) ^{4,5} / Vocational High Schools ^{4,5}	–	–	–
Madrasah Aliyah (MA) ² / Madrasah Aliyah (MA) ²	–	–	–

Catatan/Note: ¹Jumlah guru termasuk kepala sekolah dan guru/The total of teachers including headmaster and teacher.

Sumber/Source: ¹Kementerian Pendidikan, Kebudayaan, Riset, dan Teknologi; <https://dapo.kemdikbud.go.id/sp>; data semester genap per tanggal 3 September 2024 /Ministry of Education, Culture, Research, and Technology; <https://dapo.kemdikbud.go.id/sp>; even semester data as of 3 September 2024

²Kementerian Agama, EMIS, data semester genap laporan sampai dengan 30 Juni 2024/Ministry of Religious Affairs, EMIS, odd semester data as of 3 September 2024

⁴Kementerian Pendidikan, Kebudayaan, Riset, dan Teknologi: Sistem Data Pokok Pendidikan; data semester ganjil laporan sampai dengan 30 November 2023/Ministry of Education, Culture, Research, and Technology; Basic Education Data System; odd semester report data as of 3 November 2023

4.2 KESEHATAN HEALTH

Tabel 4.2.1 Banyaknya Desa¹/Kelurahan yang Memiliki Sarana Kesehatan Menurut Jenis Sarana Kesehatan di Kecamatan Jemaja Barat, 2021–2023
Number of Villages¹/Subdistrict Health Facilities by Type of Health Facilities in Jemaja Barat District, 2021–2023

Jenis Sarana Kesehatan <i>Type of Health Facilities</i>	2021 ²	2022 ³	2023 ³
(1)	(2)	(3)	(4)
Rumah Sakit <i>Hospital</i>	–	–	–
Rumah Sakit Bersalin <i>Maternity Hospital</i>	–	–	–
Poliklinik/Balai Pengobatan <i>Polyclinic</i>	–	–	–
Puskesmas Rawat Inap <i>Public Health Center with Inpatient Care</i>	–	–	–
Puskesmas Tanpa Rawat Inap <i>Public Health Center without Inpatient Care</i>	1	1	1
Apotek <i>Pharmacy</i>	–	–	–

Catatan/Note: ¹Desa pada tabel ini termasuk Unit Permukiman Transmigrasi (UPT) yang masih dibina oleh kementerian terkait/
Villages in this table include Transmigration Settlement Unit which is still fostered by the relevant ministries.

Sumber/Source: ²Badan Pusat Statistik, Pendataan Potensi Desa (Podes)/BPS-Statistics Indonesia, Village Potential Data Collecting
³Kantor Kecamatan Jemaja Barat/Jemaja Barat District Office

Tabel 4.2.2
Table

Banyaknya Warga Penderita Kekurangan Gizi Menurut Desa/Kelurahan di Kecamatan Jemaja Barat, 2023
Number of People with Malnutrition by Villages/Subdistrict in Jemaja Barat District, 2023

Desa/Kelurahan Village/Kelurahan	2023
(1)	(2)
001 Keramut	4
002 Impol	3
003 Sunggak	2
Jemaja Barat	9

Sumber/Source: Kantor Kecamatan Jemaja Barat/Jemaja Barat District Office

4.3 PERUMAHAN DAN LINGKUNGAN HOUSING AND ENVIRONMENT

Tabel 4.3.1 Banyaknya Desa/Kelurahan Menurut Sumber Air Minum Sebagian Besar Keluarga di Kecamatan Jemaja Barat, 2021–2023
Number of Villages/Subdistrict by Drinking Water Source of Majority Family in Jemaja Barat District, 2021–2023

Sumber Air Minum Source of Drinking Water	2021	2022	2023
(1)	(2)	(3)	(4)
Air Kemasan Bermerk/Branded Bottled Water	–	–	–
Air Isi Ulang/Refil Water	–	31	31
Leding Dengan Meteran/Metered Piped Water	–	146	146
Leding Tanpa Meteran/Non Metered Piped Water	–	134	134
Sumur Bor atau Pompa/Artesian Well or Pumped Water	–	–	–
Sumur/Well	–	6	6
Mata Air/Spring	–	1	1
Sungai/Danau/Kolam/ Waduk/Situ/ Embung/Bendungan/River/Lake/Pond/ Reservoir/Dam	–	–	–
Air Hujan/Rainwater	–	146	146
Lainnya/Others	–	–	–

Sumber/Source: Kantor Kecamatan Jemaja Barat/Jemaja Barat District Office

Tabel 4.3.2
Table

Banyaknya Keluarga Menurut Desa/Kelurahan dan Jenis Pengguna Listrik di Kecamatan Jemaja Barat, 2023
Number of Family by Villages/Subdistrict and Type of Electricity Consumer in Jemaja Barat District, 2023

Desa/Kelurahan <i>Village/Kelurahan</i>	Pengguna Listrik <i>Electricity Consumer</i>			Bukan Pengguna Listrik <i>Not Electricity Consumer</i>
	PLN <i>State Electricity Company</i>	Non-PLN <i>Non-State Electricity Company</i>	Jumlah Total	
(1)	(2)	(3)	(4)	(5)
001 Keramat	102	1	103	1
002 Impol	140	6	146	–
003 Sunggak	100	–	100	–
Jemaja Barat	342	7	349	1

Sumber/Source: Kantor Kecamatan Jemaja Barat/Jemaja Barat District Office

Tabel 4.3.3 Banyaknya Desa/Kelurahan Menurut Sumber Penerangan Jalan Utama Desa/Kelurahan di Kecamatan Jemaja Barat, 2021–2023
Table *Number of Villages/Subdistrict by Source of Villages/Subdistrict's Main Street Illumination in Jemaja Barat District, 2021–2023*

Sumber Penerangan Jalan Utama <i>Source of Main Street Illumination</i>	2021	2022	2023
(1)	(2)	(3)	(4)
Listrik Pemerintah/ <i>State Electricity</i>	—	—	—
Listrik Non-Pemerintah/ <i>Non-State Electricity</i>	3	3	3
Non Listrik/ <i>Non-Electric</i>	—	—	—

Sumber/Source: Kantor Kecamatan Jemaja Barat/Jemaja Barat District Office

Tabel
Table 4.3.4

Banyaknya Desa/Kelurahan Menurut Penggunaan Fasilitas Tempat Buang Air Besar Sebagian Besar Keluarga di Kecamatan Jemaja Barat, 2021–2023
Number of Villages/Subdistrict by Toilet Facility Used by Majority Family in Jemaja Barat District, 2021–2023

Fasilitas Tempat Buang Air Besar <i>Toilet Facility</i>	2021	2022	2023
(1)	(2)	(3)	(4)
Jamban/Toilet	3	3	3
Sendiri/Private	3	3	3
Bersama/Shared	–	–	–
Umum/Public	–	–	–
Bukan Jamban/Non-Toilet	–	–	–
Jumlah/Total	3	3	3

Sumber/Source: Kantor Kecamatan Jemaja Barat/Jemaja Barat District Office

Tabel 4.3.5 Banyaknya Desa/Kelurahan Menurut Jenis Bahan Bakar untuk Memasak yang Digunakan Sebagian Besar Keluarga di Kecamatan Jemaja Barat, 2023
Table *Number of Villages/Subdistrict by Type of Cooking Fuel Used by Majority Family in Jemaja Barat District, 2023*

Jenis Bahan Bakar untuk Memasak <i>Type of Cooking Fuel</i>	2023
(1)	(2)
Listrik/ <i>Electric</i>	–
Etpiji 5,5 kg/ <i>Blue Gas 5.5 kg-LPG</i>	–
Etpiji 12 kg/ <i>12 kg-LPG</i>	3
Etpiji 3 kg/ <i>3 kg-LPG</i>	–
Gas Kota/ <i>City Gas</i>	–
Biogas/ <i>Biogas</i>	–
Minyak Tanah/ <i>Kerosene</i>	–
Briket/ <i>Briquettes</i>	–
Arang/ <i>Charcoal</i>	–
Kayu Bakar/ <i>Firewood</i>	–
Lainnya/ <i>Others</i>	–
Jumlah/Total	3

Sumber/*Source*: Kantor Kecamatan Jemaja Barat/*Jemaja Barat District Office*

4.4 AGAMA DAN SOSIAL LAINNYA RELIGION AND OTHER SOCIAL AFFAIRS

Tabel 4.4.1 Jumlah Tempat Peribadatan Menurut Desa/Kelurahan di Kecamatan Jemaja Barat, 2023
Number of Worship Places by Villages/Subdistrict in Jemaja Barat District, 2023

Desa/Kelurahan <i>Village/Kelurahan</i>	Masjid <i>Mosque</i>	Mushola <i>Pray Room</i>	Gereja Protestan <i>Protestant Church</i>	Gereja Katholik <i>Catholic Church</i>	Pura <i>Temple</i>	Vihara
(1)	(2)	(3)	(4)	(5)	(6)	(7)
001 Keramat	1	–	–	–	–	–
002 Impol	1	–	–	–	–	–
003 Sunggak	1	–	–	–	–	–
Jemaja Barat	3	–	–	–	–	–

Sumber/Source: Kantor Kecamatan Jemaja Barat/Jemaja Barat District Office

Tabel
Table 4.4.2

**Banyaknya Kejadian Bencana Alam Menurut Desa/
Kelurahan dan Jenis Bencana Alam di Kecamatan Jemaja
Barat, 2023**
*Number of Natural Disaster Events by Villages/Subdistrict
and Type of Natural Disaster In Jemaja Barat District,
2023*

Desa/Kelurahan <i>Village/Kelurahan</i>	Gempa Bumi <i>Earthquake</i>	Tsunami <i>Tsunami</i>	Gunung Meletus <i>Volcanic Eruption</i>	Tanah Longsor <i>Landslide</i>
(1)	(2)	(3)	(4)	(5)
001 Keramat	—	—	—	—
002 Impol	—	—	—	—
003 Sunggak	—	—	—	—
Jemaja Barat	—	—	—	—

Lanjutan Tabel/*Continued Table* 4.4.2

Desa/Kelurahan <i>Village/Kelurahan</i>	Banjir <i>Floods</i>	Banjir Bandang <i>Flash Floods</i>	Kekeringan <i>Drought</i>	Kebakaran Hutan dan Lahan <i>Forest and Land Fires</i>
(1)	(6)	(7)	(8)	(9)
001 Keramut	—	—	—	—
002 Impol	—	—	—	—
003 Sunggak	—	—	—	—
Jemaja Barat	—	—	—	—

Lanjutan Tabel/Continued Table 4.4.2

Desa/Kelurahan <i>Village/Kelurahan</i>	Angin Puyuh/ Puting Bellung/ Topan <i>Tornado/Typhoon</i>	Gelombang Pasang Tidal Wave	Abrasi <i>Abrasion</i>
(1)	(10)	(11)	(12)
001 Keramut	-	2	-
002 Impol	-	2	-
003 Sunggak	-	2	-
Jemaja Barat	-	6	-

Sumber/Source: Kantor Kecamatan Jemaja Barat/Jemaja Barat District Office

Tabel
Table 4.4.3

Banyaknya Korban Jiwa Akibat Bencana Alam Menurut Desa/Kelurahan dan Jenis Bencana Alam di Kecamatan Jemaja Barat, 2023
Number of Fatalities Due to Natural Disasters by Villages/ Subdistrict and Type of Natural Disaster in Jemaja Barat District, 2023

Desa/Kelurahan <i>Village/Kelurahan</i>	Gempa Bumi <i>Earthquake</i>	Tsunami <i>Tsunami</i>	Gunung Meletus <i>Volcanic Eruption</i>	Tanah Longsor <i>Landslide</i>
(1)	(2)	(3)	(4)	(5)
001 Keramut	–	–	–	–
002 Impol	–	–	–	–
003 Sunggak	–	–	–	–
Jemaja Barat	–	–	–	–

Lanjutan Tabel/Continued Table 4.4.3

Desa/Kelurahan <i>Village/Kelurahan</i>	Banjir <i>Floods</i>	Banjir Bandang <i>Flash Floods</i>	Kekeringan <i>Drought</i>	Kebakaran Hutan dan Lahan <i>Forest and Land Fires</i>
(1)	(6)	(7)	(8)	(9)
001 Keramut	—	—	—	—
002 Impol	—	—	—	—
003 Sunggak	—	—	—	—
Jemaja Barat	—	—	—	—

Lanjutan Tabel/*Continued Table 4.4.3*

<i>Desa/Kelurahan Village/Kelurahan</i>	<i>Angin Puyuh/ Puting Bellung/ Topan Tornado/Typhoon</i>	<i>Gelombang Pasang Tidal Wave</i>	<i>Abrasi Abrasion</i>
(1)	(10)	(11)	(12)
001 Keramat	-	-	-
002 Impol	-	-	-
003 Sunggak	-	-	-
Jemaja Barat	-	-	-

Sumber/Source: Kantor Kecamatan Jemaja Barat/Jemaja Barat District Office

Tabel 4.4.4
Table

Keberadaan Fasilitas/Upaya Antisipasi/Mitigasi Bencana Alam Menurut Desa/Kelurahan di Kecamatan Jemaja Barat, 2023

Existence of Facilities/Efforts for Anticipation/Mitigation of Natural Disasters by Villages/Subdistrict by Villages/Subdistrict in Jemaja Barat District, 2023

Desa/Kelurahan <i>Village/Kelurahan</i>	Sistem Peringatan Dini Bencana Alam <i>Natural Disaster Early Warning System</i>	Sistem Peringatan Dini Khusus Tsunami <i>Tsunami Early Warning System</i>	Perlengkapan Keselamatan <i>Safety Equipment</i>
(1)	(2)	(3)	(4)
001 Keramut	Tidak ada	Bukan Wilayah Potensi Tsunami	Tidak ada
002 Impol	Tidak ada	Bukan Wilayah Potensi Tsunami	Tidak ada
003 Sunggak	Tidak ada	Bukan Wilayah Potensi Tsunami	Tidak ada
Jemaja Barat	Tidak ada	Bukan Wilayah Potensi Tsunami	Tidak ada

Lanjutan Tabel/*Continued Table 4.4.4*

<i>Desa/Kelurahan Village/Kelurahan</i>	<i>Rambu-Rambu dan Jalur Evakuasi Bencana Sign and Evacuation Route</i>	<i>Pembuatan, Perawatan, atau Normalisasi: Sungai, Kanal, Tanggul, Parit, Drainase, Waduk, Pantai, dll Manufacture, Maintenance, or Normalization: Rivers, Canals, Embankment, etc</i>
(1)	(5)	(6)
001 Keramut	Tidak ada	Tidak ada
002 Impol	Tidak ada	Tidak ada
003 Sunggak	Tidak ada	Tidak ada
Jemaja Barat	Tidak ada	Tidak ada

Sumber/*Source*: Kantor Kecamatan Jemaja Barat/*Jemaja Barat District Office*

Tabel
Table 4.4.5

Banyaknya Desa/Kelurahan yang Memiliki Kelompok Kegiatan Olahraga Menurut Jenis Olahraga dan Ketersediaan Fasilitas/Lapangan Olahraga di Kecamatan Jemaja Barat, 2023
Number of Villages/Subdistrict Having Sport Activities Groups by Type of Sport and Availability of Sport Facilities/Fields in Jemaja Barat District, 2023

Jenis Olahraga <i>Type of Sport</i>	Kondisi Fasilitas/Lapangan Olahraga <i>Condition of Sport Facilities/Fields</i>			Tidak Ada Fasilitas/ Lapangan Olahraga <i>No Sport Facilities/ Fields</i>
	Baik	Rusak Sedang	Rusak Parah	
(1)	(2)	(3)	(4)	(5)
Sepak Bola/ <i>Soccer</i>	3	–	–	–
Bola Voli/ <i>Volley Ball</i>	–	3	–	–
Bulu Tangkis/ <i>Badminton</i>	–	–	–	–
Bola Basket/ <i>Basket Ball</i>	–	–	–	–
Tenis Lapangan/ <i>Court Tennis</i>	–	–	–	–
Tenis Meja/ <i>Table Tennis</i>	–	–	–	–
Futsal	–	–	–	–
Renang/ <i>Swimming</i>	–	–	–	–
Bela Diri/ <i>Martial Arts</i>	–	–	–	–
Bilyard/ <i>Billiards</i>	–	–	–	–
Fitnes, Aerobik, dll/ <i>Fitness, Aerobics, etc</i>	–	–	–	–
Lainnya/ <i>Others</i>	–	–	–	–

Sumber/*Source*: Kantor Kecamatan Jemaja Barat/*Jemaja Barat District Office*

BAB

5

PERTANIAN AGRICULTURE

Sumber/Source: Badan Pusat Statistik, Statistik Pertanian Hortikultura SPH-SBS/
BPS-Statistics Indonesia, Agricultural Statistic for Horticulture SPH-SBS

Produksi Durian di Kecamatan Tahun 2023

Durian Production in District in 2023

7

Kuintal



PENJELASAN TEKNIS

1. Luas Sawah adalah lahan pertanian yang berpetak-petak dan dibatasi oleh pematang (galangan), saluran untuk menahan/ menyalurkan air, yang biasanya ditanami padi sawah tanpa memandang dari mana diperoleh atau status lahan tersebut. Lahan yang dimaksud termasuk lahan yang terdaftar di Pajak Bumi Bangunan, luran Pembangunan Daerah, lahan bengkok, lahan serobotan, lahan rawa yang ditanami padi dan lahan bekas tanaman tahunan yang telah dijadikan sawah, baik yang ditanami padi, palawija atau tanaman semusim lainnya.
2. Data pokok tanaman pangan yang dikumpulkan adalah luas panen dan produktivitas (hasil per hektar). Produksi tanaman pangan merupakan hasil perkalian antara luas panen dengan produktivitas. Pengumpulan data produktivitas dilakukan melalui pengukuran langsung pada plot ubinan berukuran $2\frac{1}{2}$ m x $2\frac{1}{2}$ m. Pengumpulan dilakukan setiap subround (empat bulanan).
3. Tanaman Sayuran Semusim adalah tanaman sumber vitamin, garam mineral dan lain-lain yang dikonsumsi dari bagian tanaman yang berupa daun,

TECHNICAL NOTES

1. *Wetland is agricultural land that separated by small dykes to resist water, where the main crop is usually wetland paddy without considering where it is got from or the status of the land. It includes the land that is registered at land income tax office, regional development contribution, 'bengkok' land, illegal ownership, swamps for rice cultivation, and annual crop land mark that has been used as rice field, which are both planted with paddy, secondary crops or the other seasonal crops.*
2. *The main food crops data collected consists of harvested area and productivity (yield per hectare). Food crops production is generated by harvested area multiplied by productivity. The productivity data collection is conducted by a direct measurement in $2\frac{1}{2}$ m x $2\frac{1}{2}$ m crop cutting plot. The productivity measurement is conducted in every subround (four monthly) at the time when farmers are harvesting their crops.*
3. *Seasonal vegetable plants are plants which are the sources of vitamin mineral salt, etc, consumed from the part of the plant in the form of leaf, flower, fruit, and root*

bunga, buah, dan umbinya, yang berumur kurang dari satu tahun.

4. Tanaman sayur buah-buahan tahunan adalah tanaman sumber vitamin, garam mineral, dan lain-lain yang dikonsumsi dari bagian tanaman yang berupa daun atau buah dan merupakan tanaman tahunan berumur lebih dari satu tahun.
5. Tanaman biofarmaka adalah tanaman yang bermanfaat untuk obat-obatan, kosmetik, dan kesehatan yang dikonsumsi atau digunakan dari bagian-bagian tanaman seperti daun, batang, buah, umbi (rimbang) ataupun akar.
6. Tanaman hias adalah tanaman yang mempunyai nilai keindahan baik bentuk, warna daun, tajuk maupun bunganya, sering digunakan untuk penghias pekarangan dan lain sebagainya.

with the age

4. *Annual vegetable and fruit plants are plants which are the sources of vitamin, contained mineral salt, etc, consumed from the part of plant in the form of fruit and more than one year of age.*
5. *Medicinal plants are plants which are useful for medicine. It is consumed from part of the plant such as leaf, flower, fruit, tuber, and root.*
6. *Ornamental plants Ornamental plants are plants which have a beauty value, either in shape, colour of leaf or crown of flower, and they are often used as a yard decorator.*

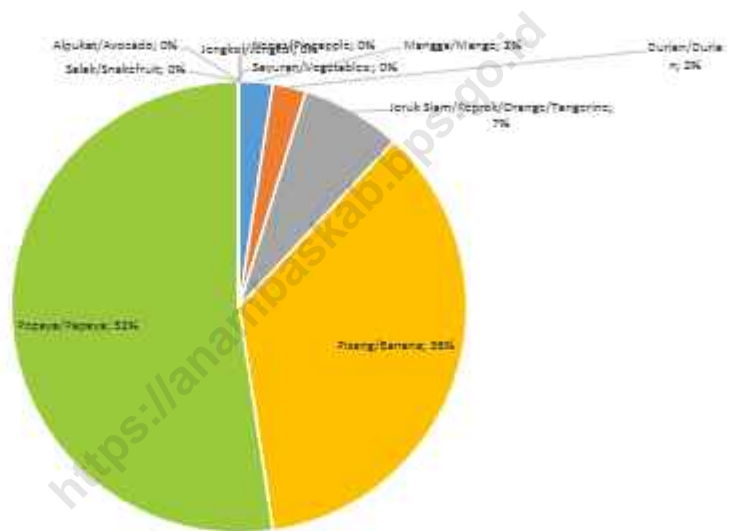
ULASAN

Pada tahun 2023, sayur-sayuran semusim yang dihasilkan di Kecamatan Jemaja Barat yaitu Petsai dan Mentimun dengan masing-masing produksi sebesar 20 dan 27 Kwintal.

DESCRIPTION

In 2023, the seasonal vegetables produced in Jemaja Barat District are Petsai and Cucumber with production of 20 and 27 quintals respectively.

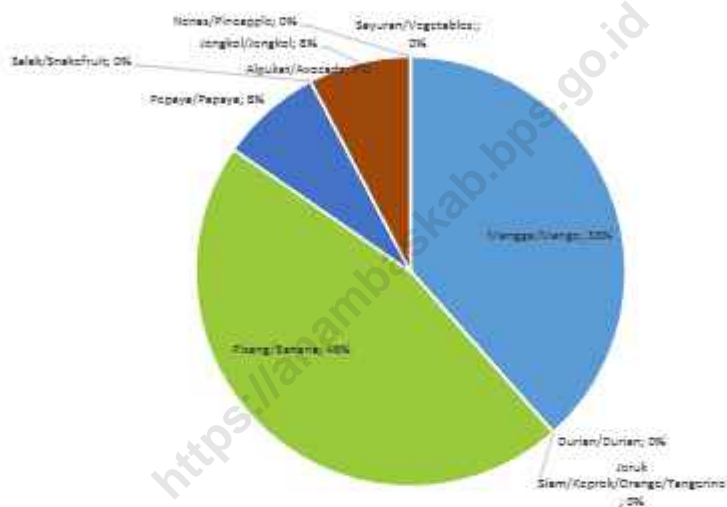
<https://anambaskab.bps.go.id>



Sumber/Source : Badan Pusat Statistik, Statistik Pertanian Hortikultura SPH-BST/BPS-Statistics Indonesia, Agricultural Statistic for Horticulture SPH-BST

Gambar 5.1
Figures

Persentase Produksi Buah-Buahan Tahunan Menurut Jenis Tanaman di Kecamatan Jemaja Barat (Kulntal), 2022
Percentage by Production of Annual Fruits by Kind of Plant in Jemaja Barat Subdistrict (qulntal), 2022



Sumber/Source: Badan Pusat Statistik, Statistik Pertanian Hortikultura SPH-BST/BPS-Statistics Indonesia, Agricultural Statistic for Horticulture SPH-BST

Gambar 5.2
Figures

Persentase Produksi Buah-Buahan Tahunan Menurut Jenis Tanaman di Kecamatan Jemaja Barat (Kulintal), 2023
Percentage by Production of Annual Fruits by Kind of Plant In Jemaja Barat Subdistrict (quintal), 2023

Tabel 5.1 Luas Panen Tanaman Sayuran dan Buah-buahan Semusim Menurut Jenis Tanaman di Kecamatan Jemaja Barat (ha), 2020–2023
Table *Harvested Area of Seasonal Vegetables and Fruits by Kind of Plant in Jemaja Barat District (ha), 2020–2023*

Jenis Tanaman <i>Kind of Plants</i>	2020	2021	2022	2023
(1)	(2)	(3)	(4)	(5)
Sayuran/Vegetables:				
Bawang Merah/Shallots	–	–	–	–
Cabai Besar/TW/Teropong <i>Chili/Big Chili</i>	–	–	–	–
Cabai Keriting <i>Curly Chili</i>	–	–	–	–
Cabai Rawit <i>Chili/Cayenne Pepper</i>	–	~0	~0	~0
Kentang/Potato	–	–	–	–
Kubis/Cabbage	–	–	–	–
Tomat/Tomato	–	–	–	–
Bawang Putih/Garlic	–	–	–	–

Sumber/Source: Badan Pusat Statistik, Statistik Pertanian Hortikultura SPH-SBS/BPS-Statistics Indonesia, *Agricultural Statistic for Horticulture SPH-SBS*

Tabel 5.2
Table

Produksi Tanaman Sayuran dan Buah-buahan Semusim Menurut Jenis Tanaman di Kecamatan Jemaja Barat (kulntal), 2020–2023
Production of Seasonal Vegetables and Fruits by Kind of Plant in Jemaja Barat District (quntal), 2020–2023

Jenis Tanaman Kind of Plants	2020	2021	2022	2023
(1)	(2)	(3)	(4)	(5)
Sayuran/Vegetables:				
Bawang Merah/Shallots				
Cabai Besar/TW/Teropong Chili/Big Chili	---	—	—	—
Cabai Keriting Curly Chili	---	—	—	—
Cabai Rawit Chili/Cayenne Pepper	—	10	6	0
Kentang/Potato	—	—	—	—
Kubis/Cabbage	—	—	—	—
Tomat/Tomato	—	—	—	—
Bawang Putih/Garlic	—	—	—	—

Sumber/Source: Badan Pusat Statistik, Statistik Pertanian Hortikultura SPH-SBS/BPS-Statistics Indonesia, *Agricultural Statistic for Horticulture SPH-SBS*

Tabel 5.3 Luas Panen Tanaman Biofarmaka Menurut Jenis Tanaman di Kecamatan Jemaja Barat (m²), 2020–2023
Table *Harvested Area of Medicinal Plants by Kind of Plant in Jemaja Barat District (m²), 2020–2023*

Jenis Tanaman Kind of Plants	2020	2021	2022	2023
(1)	(2)	(3)	(4)	(5)
Jabe/Ginger	—	—	—	—
Laos/Lengkuas/Galanga	—	—	—	—
Kencut/East Indian Galangal	—	—	—	—
Kunyit/Turmeric	—	—	—	—

Sumber/Source: Badan Pusat Statistik, Statistik Pertanian Hortikultura SPH-TBF/BPS-Statistics Indonesia, Agricultural Statistic for Horticulture SPH-TBF

Tabel 5.4 **Produksi Tanaman Biofarmaka Menurut Jenis Tanaman di Kecamatan Jemaja Barat (kg), 2020–2023**
Table **Production of Medicinal Plants by Kind of Plant in Jemaja Barat District (kg), 2020–2023**

Jenis Tanaman Kind of Plants	2020	2021	2022	2023
(1)	(2)	(3)	(4)	(5)
<i>Jahe/Ginger</i>	—	—	—	—
<i>Laos/Lengkuas/Galanga</i>	—	—	—	—
<i>Kencut/East Indian Galangal</i>	—	—	—	—
<i>Kunyit/Turmeric</i>	—	—	—	—

Sumber/Source: Badan Pusat Statistik, Statistik Pertanian Hortikultura SPH-TBF/BPS-Statistics Indonesia, Agricultural Statistik for Horticulture SPH-TBF

Tabel 5.5 Luas Panen Tanaman Hias Menurut Jenis Tanaman di Kecamatan Jemaja Barat (m²), 2020–2023
Table *Harvested Area of Ornamental Plants by Kind of Plant in Jemaja Barat District (m²), 2020–2023*

Jenis Tanaman Kind of Plants	2020	2021	2022	2023
(1)	(2)	(3)	(4)	(5)
Anggrek Pot/Pot Orchid	—	—	—	—
Anggrek Potong/Cut Orchid	—	—	—	—
Krisan/Chrysantemum	—	—	—	—
Mawar/Rose	—	—	—	—
Sedap Malam/Tuberose	—	—	—	—

Sumber/Source: Badan Pusat Statistik, Statistik Pertanian Hortikultura SPH-TH/BPS-Statistics Indonesia, Agricultural Statistik for Horticulture SPH-TH

Tabel 5.6
Table

**Produksi Tanaman Hias Menurut Jenis Tanaman di
Kecamatan Jemaja Barat (tangkal), 2020–2023**
*Production of Ornamental Plants by Kind of Plant n Jemaja
Barat District (stalks), 2020–2023*

Jenis Tanaman <i>Kind of Plants</i>	2020	2021	2022	2023
(1)	(2)	(3)	(4)	(5)
Anggrek Pot/ <i>Pot Orchid</i>	–	–	–	–
Anggrek Potong/ <i>Cut Orchid</i>	–	–	–	–
Krisan/ <i>Chrysantemum</i>	–	–	–	–
Mawar/ <i>Rose</i>	–	–	–	–
Sedap Malam/ <i>Tuberose</i>	–	–	–	–

Sumber/Source: Badan Pusat Statistik, Statistik Pertanian Hortikultura SPH-TH/BPS-Statistics Indonesia, *Agricultural Statistik for Horticulture SPH-TH*

Tabel 5.7
Table

Produksi Buah-Buahan dan Sayuran Tahunan Menurut Jenis Tanaman di Kecamatan Jemaja Barat (kuintal), 2020–2023
Production of Annual Fruits and Vegetables by Kind of Plant In Jemaja Barat District (quintal), 2020–2023

Jenis Tanaman <i>Kind of Plants</i>	2020	2021	2022	2023
(1)	(2)	(3)	(4)	(5)
Buah-Buahan/<i>Fruits:</i>				
Mangga/ <i>Mango</i>	–	15	4	5
Durian/ <i>Durian</i>	–	3	–	–
Jeruk Siam/ <i>Keprok/Orange/Tangerine</i>	–	–	–	–
Pisang/ <i>Banana</i>	–	22	20	6
Pepaya/ <i>Papaya</i>	–	1	4	1
Salak/ <i>Snakefruit</i>	–	–	–	–
Alpukat/ <i>Avocado</i>	–	–	–	–
Jengkol/ <i>Jengkol</i>	–	1	6	1
Nenas/ <i>Pineapple</i>	–	–	–	–

Sumber/*Source:* Badan Pusat Statistik, Statistik Pertanian Hortikultura SPH-BST/BPS-Statistics Indonesia, *Agricultural Statistic for Horticulture SPH-BST*

BAB

6

PARIWISATA, TRANSPORTASI, DAN KOMUNIKASI TOURISM, TRANSPORTATION, AND COMMUNICATION

Sumber/Source: Kantor Kecamatan Jemaja Barat/District Office of Jemaja Barat

Jumlah Menara dan Operator Telepon Seluler Number of Cellular Phone Towers and Operators

3

Menara/Tower

3

Operator



PENJELASAN TEKNIS

1. Usaha penyediaan akomodasi adalah usaha yang menyediakan pelayanan penginapan yang dapat dilengkapi dengan pelayanan pariwisata lainnya. Usaha penyediaan akomodasi dapat berupa hotel, vila, pondok wisata, bumi perkemahan, persinggahan karavan, dan akomodasi lainnya yang digunakan untuk tujuan pariwisata.
2. Kendaraan bermotor adalah setiap kendaraan yang digerakkan oleh peralatan teknik yang ada pada kendaraan tersebut biasanya digunakan untuk angkutan orang atau barang di atas jalan raya selain kendaraan yang berjalan di atas rel. Kendaraan bermotor yang dicatat adalah semua jenis kendaraan kecuali kendaraan bermotor TNI/Polri dan Korps Diplomatik.
3. Mobil penumpang adalah setiap kendaraan bermotor yang dilengkapi dengan tempat duduk untuk sebanyak-banyaknya delapan orang tidak termasuk tempat duduk untuk pengemudi baik dilengkapi atau tidak dilengkapi bagasi.
4. Mobil bis adalah setiap kendaraan bermotor yang dilengkapi dengan tempat duduk untuk lebih dari delapan orang tidak

TECHNICAL NOTES

1. *The business of providing accommodation is a business that provides lodging services that can be complemented by other tourism services. The business of providing accommodation can be in the form of hotels, villas, tourist huts, campsites, caravan stops, and other accommodations used for tourism purposes.*
2. *Motor vehicles are any kind of vehicles motorized by machine set up in those vehicles they are usually used for transporting peoples or goods on roads except vehicles moving along a railway line. The data cover all kinds of motor vehicles except those belong to Indonesia Army Force Indonesian State Police and Diplomatic Corps.*
3. *Passenger cars are any motor vehicles with no more than eight seats excluding seat for driver it can be with or without hoot.*
4. *Buses are large passenger cars having seats for more than eight passengers excluding seat for driver it can be with or without hoot.*

termasuk tempat duduk untuk pengemudi baik dilengkapi atau tidak dilengkapi bagasi.

5. Mobil truk adalah setiap kendaraan bermotor yang digunakan untuk angkutan barang selain mobil penumpang mobil bis dan kendaraan bermotor roda dua.
 6. Kereta api adalah kendaraan dengan tenaga gerak (listrik diesel atau tenaga uap) yang berjalan sendiri maupun dirangkaikan dengan kendaraan lain yang akan atau sedang bergerak di atas rel terdiri dari kereta penumpang dan kereta barang.
 7. Kilometer penumpang adalah jumlah kilometer dari semua penumpang yang berangkat. Besaran ini merupakan penjumlahan jarak asal tujuan masing-masing penumpang.
 8. Rata-rata jarak perjalanan per penumpang adalah rata-rata yang ditempuh oleh setiap penumpang atau jumlah kilometer penumpang dibagi dengan jumlah penumpang berangkat.
 9. Kilometer ton adalah jumlah kilometer semua ton yang diangkut. Besaran ini merupakan hasil penjumlahan jarak asal tujuan masing-masing barang dalam ton.
5. *Trucks are any motor vehicles used to transport goods excluding passenger cars buses and motorcycles.*
 6. *Train is a coach or a number of coaches joined together moving along a railway line. It can be passenger train or freight train.*
 7. *Passenger kilometer is total kilometers of all departing passenger. This measurement is the sum of distance between the place of origin and the place of destination taken by all passengers.*
 8. *Mean distance of journey per passenger is mean distance taken by each passenger or total of passenger-kilometer divided by the number of departing passengers.*
 9. *Ton-kilometer is total kilometer of all cargoes carried. This is the sum of distance from area of origin to area of destination for each ton of cargoes.*

10. Rata-rata jarak angkut barang adalah rata-rata jarak yang ditempuh oleh setiap ton barang atau jumlah kilometer ton dibagi dengan ton dimuat.
11. Kunjungan kapal adalah kapal yang datang di pelabuhan baik untuk berlabuh di perairan maupun bersandar di dermaga.
12. Gross Ton (GT) adalah volume ruangan kapal dalam m^3 kecuali terowongan lubang poros baling-baling tempat jangkar dan alas ganda.
13. Kantor Pos adalah tempat pemberi pelayanan komunikasi tertulis dan atau surat elektronik layanan paket layanan logistik layanan transaksi keuangan dan layanan keagenan pos untuk kepentingan umum. Rumah pos berfungsi sama seperti kantor pos dan kantor pos pembantu bedanya rumah pos biasanya terletak di daerah terpencil.
14. Telekomunikasi adalah setiap pemancaran pengiriman dan atau penerimaan dari setiap informasi.
10. *Mean distance of cargoes loaded is mean distance of each ton of cargoes loaded or total ton-kilometer divided by total ton of cargoes loaded.*
11. *Ship call is a ship arriving at a port either for mooring or berthing.*
12. *Gross Ton (GT) is total volume of all room in a ship (m^3) excluding the volume of tunnel the axle of propellers the anchor and the chain locker.*
13. *Post Office is a service provider facility of written communication and or electronic mail parcel service logistics services financial transaction services and postal services to the public. Postal house has the same function as the post office and subsidiary of post office the difference is that postal house is usually located in remote areas.*
14. *Telecommunication includes every transmitting delivering and or receiving from every information.*

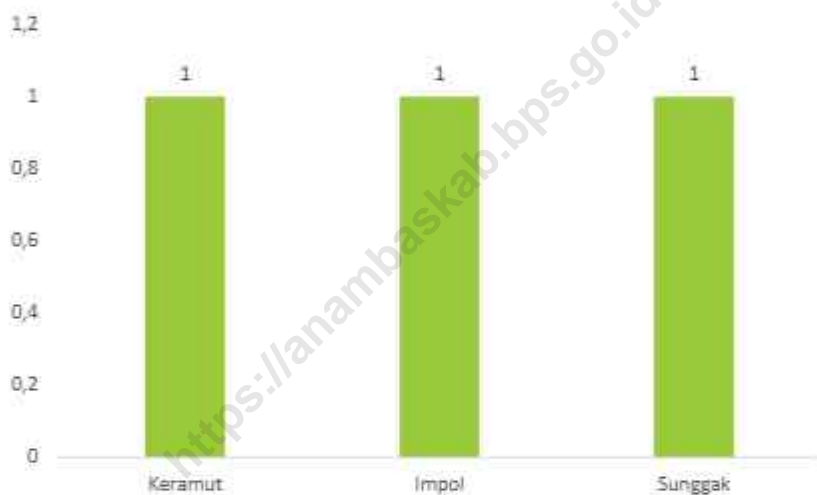
ULASAN

Keberadaan sarana dan prasarana merupakan hal penting sebagai pendukung, salah satunya pada bidang pariwisata. Jumlah Menara telepon seluler di Jemaja Barat tahun 2023 sebanyak 5 unit.

DESCRIPTION

The existence of facilities and infrastructure is important as support, one of which is in the tourism sector. The number of cell phone towers in Jemaja Barat in 2023 will be 5 units.

<https://anambaskab.bps.go.id>



Sumber/Source: Kantor Kecamatan Jemaja Barat/Jemaja Barat District Office

Gambar 6.1
Figures

Jumlah Menara Telepon Seluler Menurut Desa/Kelurahan di Kelurahan di Kecamatan Jemaja Barat, 2023
Number of Base Transceiver Station (BTS) by Villages/ Subdistrict in Jemaja Barat Subdistrict, 2023

6.1 PARIWISATA TOURISM

Tabel 6.1.1 Jumlah Sarana Akomodasi Menurut Desa/Kelurahan dan Jenis Akomodasi di Kecamatan Jemaja Barat, 2023
Number of Accomodation Facilities by Villages/Subdistrict and Type of Accomodation In Jemaja Barat District, 2023

Desa/Kelurahan <i>Village/Kelurahan</i>	Hotel	Penginapan <i>Inn</i>
(1)	(2)	(3)
001 Keramut	-	-
002 Impol	-	-
003 Sunggak	-	-
Jemaja Barat	0	0

Sumber/Source: Kantor Kecamatan Jemaja Barat/Jemaja Barat District Office

6.2 TRANSPORTASI TRANSPORTATION

Tabel 6.2.1 Prasarana dan Sarana Transportasi Antardesa/Kelurahan Menurut Desa/Kelurahan di Kecamatan Jemaja Barat, 2023
Inter-Villages/Subdistrict Transportation Infrastructure and Facilities by Villages/Subdistrict In Jemaja Barat District, 2023

Desa/Kelurahan <i>Village/Kelurahan</i>	Jenis Prasarana Transportasi <i>Type of Transportation Infrastructure</i>	Keberadaan Angkutan Umum <i>Availability of Public Transportation</i>
(1)	(2)	(3)
001 Keramat	Air	Ada, dengan trayek tetap
002 Impol	Air	Tidak ada Angkutan umum
003 Sunggak	Air	Tidak ada Angkutan umum

Lanjutan Tabel/Continued Table 6.2.1

Desa/Kelurahan <i>Village/Kelurahan</i>	Jenis Permukaan Jalan Darat Terluas <i>Type of The Widest Road Surface</i>	Dapat Dilalui Kendaraan Bermotor Roda 4 atau Lebih <i>Passable by Vehicle with 4 or more Wheels</i>
(1)	(4)	(5)
001 Keramut	-	-
002 Impol	-	-
003 Sunggak	-	-

Sumber/Source: Kantor Kecamatan Jemaja Barat/Jemaja Barat District Office

6.3 KOMUNIKASI COMMUNICATION

Tabel 6.2.2 Keberadaan Kantor Pos/Pos Pembantu/Rumah Pos, Pos Keliling, dan Perusahaan/Agen Jasa Ekspedisi Swasta Menurut Desa/Kelurahan di Kecamatan Jemaja Barat, 2023
Number of Post Office/Subsidiary of Post Office, Mobile Portal Service, Private Expedition Service Company by Villages/Subdistrict In Jemaja Barat District, 2023

Desa/Kelurahan <i>Village/Kelurahan</i>	Kantor Pos/Pos Pembantu/Rumah Pos <i>Post Office/Subsidiary of Post Office</i>	Pos Keliling <i>Mobile Portal Service</i>	Perusahaan/Agen Jasa Ekspedisi Swasta <i>Private Expedition Service Company</i>
(1)	(2)	(3)	(4)
001 Keramat	Tidak Ada	Tidak Ada	Tidak Ada
002 Impol	Tidak Ada	Tidak Ada	Tidak Ada
003 Sunggak	Tidak Ada	Tidak Ada	Tidak Ada
Jemaja Barat			

Sumber/Source: Kantor Kecamatan Jemaja Barat/*Jemaja Barat District Office*

Tabel 6.3.1 Jumlah Menara Telepon seluler dan Operator Layanan Komunikasi Telepon Seluler Menurut Desa/Kelurahan di Kecamatan Jemaja Barat, 2023
Number of Base Transceiver Station (BTS) and Cellular Phone Communication Service Operators by Villages/ Subdistrict in Jemaja Barat District, 2023

Desa/Kelurahan Village/Kelurahan	Jumlah Menara Telepon seluler Number of Base Transceiver Station (BTS)	Jumlah Operator Layanan Komunikasi Telepon Seluler Cellular Phone Communication Service Operators
(1)	(2)	(3)
001 Keramut	1	1
002 Impol	1	1
003 Sunggak	1	1
Jemaja Barat	3	3

Sumber/Source: Kantor Kecamatan Jemaja Barat/Jemaja Barat District Office

Tabel
Table 6.3.2

Kekuatan Sinyal Telepon Seluler dan Jenis Sinyal Internet Telepon Seluler Menurut Desa/Kelurahan di Kecamatan Jemaja Barat, 2023
The Strenght of Cellular Phone Signal by Villages/Subdistrict in Jemaja Barat District, 2023

Desa/Kelurahan <i>Village/Kelurahan</i>	Kekuatan Sinyal Telepon Seluler <i>The Strenght of Cellular Phone Signal</i>	Jenis Sinyal Internet Telepon Seluler <i>Type of Cellular Phone Signal</i>
(1)	(2)	(3)
001 Keramut	Lemah	4G/LTE
002 Impol	Lemah	4G/LTE
003 Sunggak	Lemah	4G/LTE
Jemaja Barat		

Sumber/Source: Kantor Kecamatan Jemaja Barat/Jemaja Barat District Office

BAB

7

PERBANKAN, KOPERASI, DAN PERDAGANGAN BANKING, COOPERATIVE, AND TRADE

Sumber/Source: Kantor Kecamatan Jemaja Barat/District Office of Jemaja Barat

Jumlah Restoran/Rumah Makan
Number of Restaurants/Food Stalls

0

Restoran/Restaurants



PENJELASAN TEKNIS

1. Pasar adalah tempat pertemuan antara penjual dan pembeli barang dan jasa. Pasar dapat menggunakan bangunan yang bersifat permanen atau semi permanen ataupun tanpa bangunan. Barang yang diperjualbelikan di dalam pasar dapat terdiri dari banyak komoditas (campuran) ataupun secara khusus suatu komoditas tertentu.
2. Pasar dengan bangunan permanen adalah pasar pada bangunan tetap yang memiliki lantai, atap dan dinding permanen.
3. Pasar dengan bangunan semi permanen adalah pasar pada bangunan tetap yang memiliki lantai dan atap, tetapi tanpa dinding.
4. Restoran/Rumah Makan adalah suatu jenis usaha yang menggunakan seluruh bangunan secara permanen untuk menyediakan jasa pangan yang pengolahan dan penyajiannya dilakukan secara langsung di tempat sesuai dengan keinginan para pengguna jasa yang mempunyai ciri pembeli biasanya dikenakan pajak.

TECHNICAL NOTES

1. *The market is a meeting place between sellers and buyers of goods and services. The market can use buildings that are permanent or semipermanent or without buildings. Goods traded on the market can consist of many commodities (mix) or specifically a certain commodity.*
2. *A market with permanent buildings is a market that has permanent floors, roofs and walls.*
3. *Market with semi-permanent buildings is a market that has floors and roofs, but without walls.*
4. *Restaurant is a type of business that uses the entire building permanently to provide food services that are processed and served directly on the premises in accordance with the wishes of service users, who have the characteristics of buyers are usually taxed.*

ULASAN

Pada tahun 2023, Di Kecamatan Jemaja Barat tidak terdapat bank umum pemerintah atau swasta. Begitu juga dengan Koperasi aktif, di Kecamatan Jemaja Barat tidak terdapat KUD maupun Konpikra.

Di Kecamatan Jemaja Barat terdapat 1 pasar dengan bangunan permanen yang berada di desa Payalaman.

DESCRIPTION

In 2023, in Jemaja Barat Subdistrict there will be no government or private commercial banks. Likewise, with active cooperatives, in Jemaja Barat District there are no KUDs or Konpikra.

In Jemaja Barat Subdistrict, there is 1 market with a permanent building in Payalaman village.

<https://anambaskab.bps.go.id>

Tabel
Table 7.1

Banyaknya Sarana Lembaga Keuangan Bank Menurut Desa/Kelurahan dan Jenis Bank di Kecamatan Jemaja Barat, 2023
Number of Bank by Villages/Subdistrict and Type of Bank in Jemaja Barat District, 2023

Desa/Kelurahan Village/Kelurahan	Bank Umum Pemerintah Government Bank	Bank Umum Swasta Private Bank	Bank Perkreditan Rakyat (BPR) Rural Bank
(1)	(2)	(3)	(4)
001 Keramut	—	—	—
002 Impol	—	—	—
003 Sunggak	—	—	—
Jemaja Barat	0	0	0

Sumber/Source: Kantor Kecamatan Jemaja Barat/Jemaja Barat District Office

Tabel 7.2 Banyaknya Koperasi Aktif Menurut Menurut Desa/
Table Banyaknya Koperasi Aktif Menurut Menurut Desa/
 Kelurahan dan Jenis Koperasi di Kecamatan Jemaja Barat,
 2023
*Number of Cooperative by Villages/Subdistrict and Type of
 Cooperative in Jemaja Barat District, 2023*

Desa/Kelurahan <i>Village/Kelurahan</i>	Koperasi Unit Desa (KUD) <i>Village Cooperative Unit</i>	Koperasi Industri Kecil dan Kerajinan Rakyat (Kopinkra) <i>Small Industry and Citizen Handicraft Cooperative</i>
(1)	(2)	(3)
001 Keramat	-	-
002 Impol	-	-
003 Sunggak	-	-
Jemaja Barat	0	0

Lanjutan Tabel/*Continued Table 7.2*

Desa/Kelurahan <i>Village/Kelurahan</i>	Koperasi Simpan Pinjam (Kospin) <i>Savings and Loan Cooperative</i>	Koperasi Lainnya <i>Other Cooperative</i>
(1)	(4)	(5)
001 Keramat	-	-
002 Impol	-	-
003 Sunggak	-	-
Jemaja Barat	0	0

Sumber/*Source*: Kantor Kecamatan Jemaja Barat/*Jemaja Barat District Office*

Tabel
Table 7.3

Banyaknya Sarana Perdagangan Menurut Desa/Kelurahan dan Jenis Sarana Perdagangan di Kecamatan Jemaja Barat, 2023
Number of Trade Facilities by Villages/Subdistrict and Type of Trade Facilities in Jemaja Barat District, 2023

Desa/Kelurahan <i>Village/Kelurahan</i>	Kelompok Pertokoan <i>Shopping Complex</i>	Pasar dengan Bangunan Permanen <i>Markets in Permanent Building</i>	Pasar dengan Bangunan Semi Permanen <i>Market in Semi Permanent Building</i>
(1)	(2)	(3)	(4)
001 Keramat	—	—	—
002 Impol	—	—	—
003 Sunggak	—	—	—
Jemaja Barat	0	0	0

Lanjutan Tabel/Continued Table 7.3

Desa/Kelurahan <i>Village/Kelurahan</i>	Pasar tanpa Bangunan <i>Market without Permanent Building</i>	Mini Market/ Swalayan/ Supermarket <i>Mini Market/Swalayan/ Supermarket</i>	Restoran/ Rumah Makan <i>Restaurant/ Food Stall</i>
(1)	(5)	(6)	(7)
001 Keramat	—	—	—
002 Impol	—	—	—
003 Sunggak	—	—	—
Jemaja Barat	0	0	0

Sumber/Source: Kantor Kecamatan Jemaja Barat/Jemaja Barat District Office

DAFTAR PUSTAKA/BIBLIOGRAPHY

- Direktorat Jenderal Hortikultura & Badan Pusat Statistik. 2022. *Pedoman Statistik Pertanian Hortikultura (SPH)*. Jakarta: Kementerian Pertanian.
- Direktorat Statistik Ketahanan Sosial. 2021. *Buku 3: Konsep dan Definisi Podes 2021*. Jakarta: Badan Pusat Statistik.

<https://anambaskab.bps.go.id>

ST 2023
SENSUS PERTANIAN

BerAKHLAK
BERSAMA SAMA MELAKSANAKAN TRANSFORMASI
BERSAMA SAMA MELAKSANAKAN TRANSFORMASI

bangga
melayani
bangsa

DATA

MENCERDASKAN BANGSA

Enlighten The Nation



**BADAN PUSAT STATISTIK
KABUPATEN KEPULAUAN ANAMBAS
BPS-STATISTICS KEPULAUAN ANAMBAS REGENCY**

Jl. Soekarno-Hatta, Tarempa Selatan, Siantan, Kepulauan Anambas
Homepage: <http://anambaskab.bps.go.id> E-mail: bpe2105@bps.go.id