

10 0305 1678

3324.A 0313



33240.111

LABEL SEMENTARA
SENSUS BARANG 2014

Ruang	ID	Lokasi	Petugas
B2309	121.0304.0713-1	KEC II	px

KECAMATAN RINGINARUM DALAM ANGKA

KECAMATAN RINGINARUM DALAM ANGKA TAHUN 2003



315.598
Kec.
Ind.
BPS Badan Pusat Statistik

Disusun Oleh :
KOORDINATOR STATISTIK
KECAMATAN RINGINARUM

BPS BADAN PUSAT STATISTIK KABUPATEN KENDAL
Jl. Pramuka (Komplek Perkantoran) Telp. (0294) 381461-383461 Fax. (0294) 383461
E-mail : bps3324@semarang.wasantara.net.id

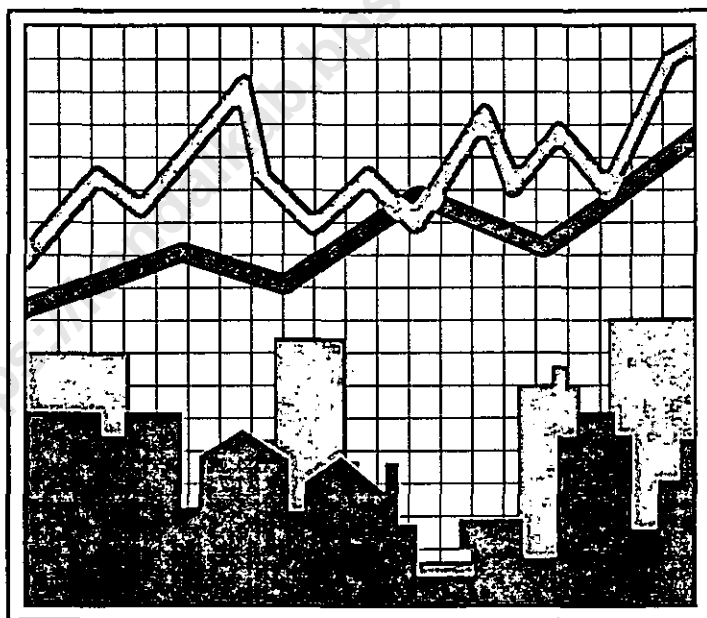
BPS

BPS Badan Pusat Statistik Kabupaten Kendal



3324.A 0313

KECAMATAN RINGINARUM DALAM ANGKA TAHUN 2003



Disusun Oleh :
KOORDINATOR STATISTIK
KECAMATAN RINGINARUM


KATA SAMBUTAN

Buku "KECAMATAN RINGINARUM DALAM ANGKA TAHUN 2003" yang menyajikan informasi data tentang geografi, kependudukan, sosial, pertanian, dan data yang lain adalah suatu upaya yang baik dan tepat guna membantu akan kebutuhan data dalam berbagai keperluan di bidang pembangunan dan bidang yang lain.

Dengan diterbitkannya buku ini saya menyambut baik dan mengucapkan terima kasih karena buku ini sangat bermanfaat bagi lembaga Pemerintah maupun Swasta dan masyarakat untuk dapat lebih berperan aktif dalam pembangunan.

Kepada Kepala Kantor/Dinas/Instansi yang ada di Kecamatan Ringinarum saya minta untuk lebih meningkatkan kerjasama dan partisipasinya yang lebih baik dalam memberikan data yang lebih lengkap, agar penerbitan pada tahun-tahun mendatang akan lebih baik lagi dan lebih akurat.

Semoga buku ini benar-benar dapat bermanfaat bagi semua pihak, dan atas perhatiannya disampaikan terima kasih.



KATA PENGANTAR

Buku "KECAMATAN RINGINARUM DALAM ANGKA TAHUN 2003" ini kami susun dari data registrasi penduduk, monografi, dan data lain serta dari Dinas/Lembaga di Kecamatan Ringinarum. Buku ini kami terbitkan setiap tahun dengan harapan dapat membantu kebutuhan informasi data yang berkesinambungan.

Berhasilnya penerbitan buku ini tidak lepas dari kerjasama dan partisipasi yang baik dari semua pihak. Maka pada kesempatan yang baik ini kami sampaikan terima kasih kepada:

1. Yth. Ibu Camat Ringinarum Kab. Kendal;
2. Yth. Ibu Kepala BPS Kabupaten Kendal;
3. Yth. Kepala Kantor/Dinas/Lembaga di Kecamatan Ringinarum.

Perlu dimaklumi dalam publikasi ini masih banyak kekurangannya dan belum dapat sepenuhnya memenuhi harapan pengguna data. Oleh karena itu kami tetap mengharap bantuan Dinas/Lembaga untuk memberikan data yang lebih lengkap.

Akhirnya kami berharap semoga buku ini bermanfaat.

Ringinarum, April 2004
Koordinator Statistik Kec. Ringinarum



MUH. ZAENURI
NIP. 34000763

DAFTAR ISI

		hlm
Sambutan Camat Ringinarum		i
Kata Pengantar		ii
Daftar isi		iii
Daftar grafik		vii
Letak Geografis		viii
Peta Wilayah Kabupaten Kendal		1
Peta Wilayah Kecamatan Ringinarum		2
BAB I	PEMERINTAHAN	
Tabel 1.1	Luas Wilayah Dirinci Menurut Desa	3
Tabel 1.2	Jarak Desa ke Ibukota Kecamatan .	4
Tabel 1.3	Luas Wilayah Dirinci Menurut Peng gunaan	5
Tabel 1.4	Luas Tanah Sawah Menurut Jenis Pengairannya.....	7
Tabel 1.5	Luas Tanah Kering Menurut Jenis- nya.....	8
Tabel 1.6	Banyaknya Hari Hujan.....	10
Tabel 1.7	Banyaknya Curah Hujan.....	11
Tabel 2.1	Banyaknya Dusun/Dukuh, Rukun War- ga, dan Rukun Tetangga	12
Tabel 2.2	Banyaknya Balai Desa Dan Kantor Desa	13
Tabel 2.3	Banyaknya Perangkat Desa.....	14
BAB II	SOSIAL KEPENDUDUKAN	
Tabel 3.1	Banyaknya Kepala Keluarga dan Ba- ngunan Tempat Tinggal	15
Tabel 3.2	Kepadatan Keluarga.....	16
Tabel 3.3	Banyaknya Keluarga Menurut Tahap- an.....	17

Tabel	3.4	Banyaknya Tempat Tinggal Penduduk	18
Tabel	3.5	Banyaknya Penduduk Dirinci Menurut Jenis Kelamin	19
Tabel	3.6	Kepadatan Penduduk Dirinci Per Desa.....	20
Tabel	3.7	Sex Ratio Penduduk Laki-laki Terhadap Perempuan.....	21
Tabel	3.8	Perkembangan Penduduk Per Tahun	22
Tabel	3.9	Banyaknya Penduduk Menurut Kelompok Umur dan Jenis Kelamin.....	23
Tabel	3.10	Banyaknya Penduduk Umur 5-6, 7-12, 13-15	25
Tabel	3.11	Banyaknya Mutasi Penduduk	26
Tabel	3.12	Banyaknya Penduduk Dirinci Menurut Pendidikan	27
Tabel	3.13	Banyaknya Penduduk Dirinci Menurut Mata Pencaharian	29
Tabel	4.1	Banyaknya PUS Akseptor KB Aktif	32
Tabel	5.1	Banyaknya Pemeluk Agama	34
Tabel	5.2	Banyaknya Tempat Ibadah	35
Tabel	5.3	Peserta Calon Jamaah Haji	36
Tabel	5.4	Banyaknya Ulama, Mubaligh, dan Khotib.....	37
Tabel	5.5	Banyaknya Nikah, Talak, Cerai dan Rujuk.....	38
Tabel	6.1	Banyaknya Sekolah TK, Murid, dan Guru	39
Tabel	6.2	Banyaknya Sekolah Dasar Negeri, Murid, dan Guru	40
Tabel	6.3	Banyaknya Madrasah Ibtidaiyah, Murid, dan Guru	41
Tabel	6.4	Banyaknya Sekolah Lanjutan Pertama Negeri, Murid, dan Guru	42

Tabel 6.5	Banyaknya Sekolah Lanjutan Pertama Swasta, Murid, dan Guru	43
Tabel 7.1	Banyaknya Dokter, Tenaga Medis, Bidan, Dukun Bayi, dan Juru Sunat	44
Tabel 7.2	Banyaknya Fasilitas Kesehatan ...	45
Tabel 7.3	Banyaknya Sarana Air Bersih	47
Tabel 7.4	Banyaknya Jamban Umum, Inpres, dan Swadaya.....	48
Tabel 8.1	Banyaknya Penderita Cacat	49

BAB III PERTANIAN, PETERNAKAN, PERKEBUNAN DAN PERIKANAN

Tabel 9.1	Luas Panen dan Produksi Padi Sawah dan Gogo.....	50
Tabel 9.2	Luas Panen dan Produksi Padi Dan Jagung.....	51
Tabel 9.5	Luas Panen dan Produksi Tembakau.	52
Tabel 9.6	Banyaknya Unggas	53
Tabel 9.7	Banyaknya Ternak	55

BAB IV PERHUBUNGAN DAN KOMUNIKASI

Tabel 10.1	Banyaknya Sarana Angkutan Darat Kendaraan Bermotor	57
Tabel 10.2	Banyaknya Sarana Angkutan Darat Kendaraan Tak Bermotor.....	58
Tabel 10.3	Jenis Permukaan, Kondisi, dan Kelas Jalan.....	59
Tabel 10.4	Banyaknya Jembatan Desa	60
Tabel 11.1	Banyaknya Televisi, Radio, Listrik, PLN dan Telephon.....	61

BAB V	LAIN-LAIN	
Tabel 12.1	Banyaknya Lapangan Olahraga.....	62
Tabel 13.1	Banyaknya Surat Pemberitahuan Pajak Terdaftar.....	63
Tabel 13.2	Pemasukan Pajak Bumi dan Bangunan	64

<https://kendalkab.bps.go.id>

DAFTAR GRAFIK

Grafik 1.	Luas Wilayah Dirinci Menurut Penggunaan	6
Grafik 2.	Banyaknya Penduduk Menurut Kelompok Umur dan Jenis Kelamin.....	24

<https://kendalkab.bps.go.id>

LETAK GEOGRAFIS

1. Kecamatan Ringinarum terletak dalam:

Wilayah eks Pembantu Bupati : Weleri
Kabupaten : Kendal
Propinsi : Jawa Tengah

2. Batas-batas wilayah:

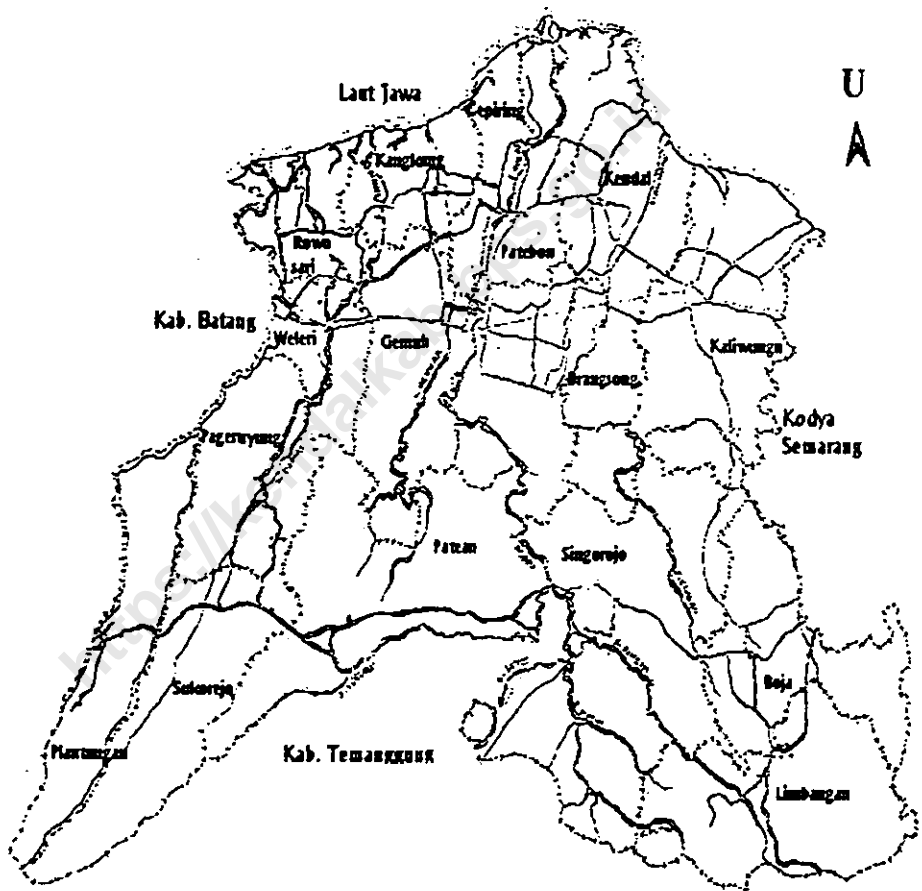
Sebelah utara : Kecamatan Gemuh
Sebelah selatan : Kecamatan Patean
Sebelah barat : Kecamatan Weleri
Sebelah timur : Kecamatan Gemuh

3. Jarak dari Ibukota Ringinarum ke beberapa kota:

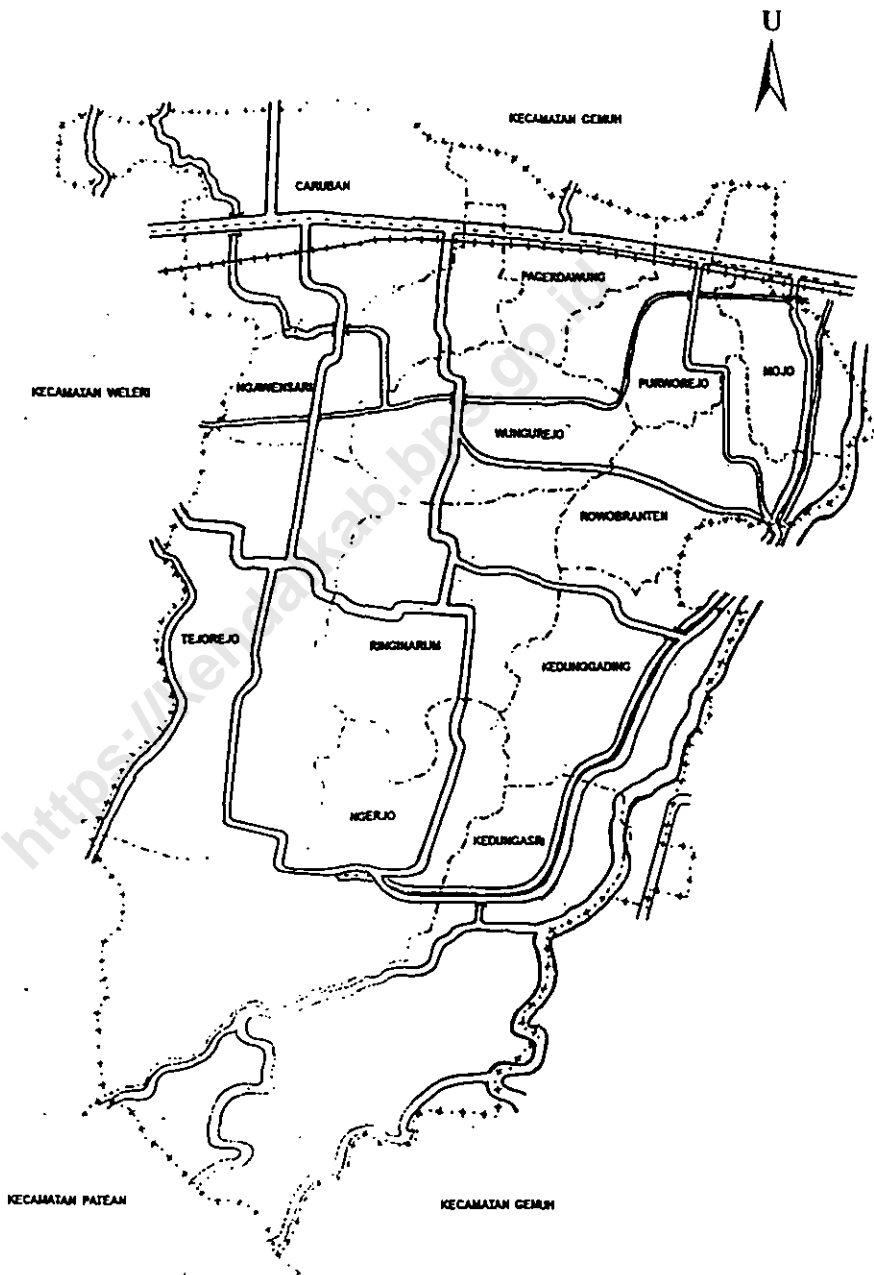
Kota Propinsi Jawa Tengah : 49 Km
Kota Kabupaten Kendal : 20 Km
Kota Kecamatan Weleri : 5 Km
Kota Kecamatan Cepiring : 14 Km

4. Ketinggian tanah: \pm 6 meter dpl

KABUPATEN KENDAL



KECAMATAN RINGINARUM



Tabel : 1.1.

LUAS WILAYAH KECAMATAN RINGINARUM
DIRINCI MENURUT DESA

TAHUN : 2003

DESA	LUAS	PERSENTASE
	(Km ²)	(%)
(1)	(2)	(3)
01. Ngerjo	3,29	14,01
02. Kedungasri	4,07	17,31
03. Kedunggading	1,89	8,03
04. Ringinarum	2,55	10,85
05. Tejorejo	2,54	10,82
06. Ngawensari	1,20	5,11
07. Wungurejo	1,46	6,21
08. Rowobrantan	1,01	4,31
09. Mojo	0,85	3,62
10. Purworejo	1,23	5,24
11. Pagerdawang	1,08	4,59
12. Caruban	2,33	9,92
JUMLAH	23,50	100,00

BPS Kabupaten Kendal

Sumber data : Kantor Kecamatan Ringinarum

Catatan :

Tabel : 1.2

JARAK DESA KE (BUKOTA KECAMATAN
KECAMATAN RINGINARUM
TAHUN : 2003

DESA	JARAK
(1)	(Km) (2)
01. Ngerjo	2,30
02. Kedungasri	2,50
03. Kedunggading	1,50
04. Ringinarum	0,50
05. Tejorejo	2,40
06. Ngawensari	2,50
07. Wungurejo	1,70
08. Rowobranten	3,20
09. Mojo	3,70
10. Purworejo	5,50
11. Pagerdawang	4,50
12. Caruban	4,50

Sumber data : Kantor Kecamatan Ringinarum
Catatan :

Tabel : 1.3

LUAS WILAYAH KECAMATAN RINGINARUM
DIRINCI MENURUT PENGGUNAAN

TAHUN : 2003

JENIS PENGGUNAAN	LUAS (Km-2)	PERSENTASE (%)
(1)	(2)	(3)
01. Tanah Sawah	11,29	48,03
02. Tanah Pekarangan	5,61	23,89
03. Tanah Tegalan	1,31	5,59
04. Tambak dan Kolam	0,00	0,00
05. Hutan	4,67	19,86
06. Perkebunan	0,00	0,00
07. Lain-lain	0,62	2,63
JUMLAH	23,50	100,00

BPS Kabupaten Kendal

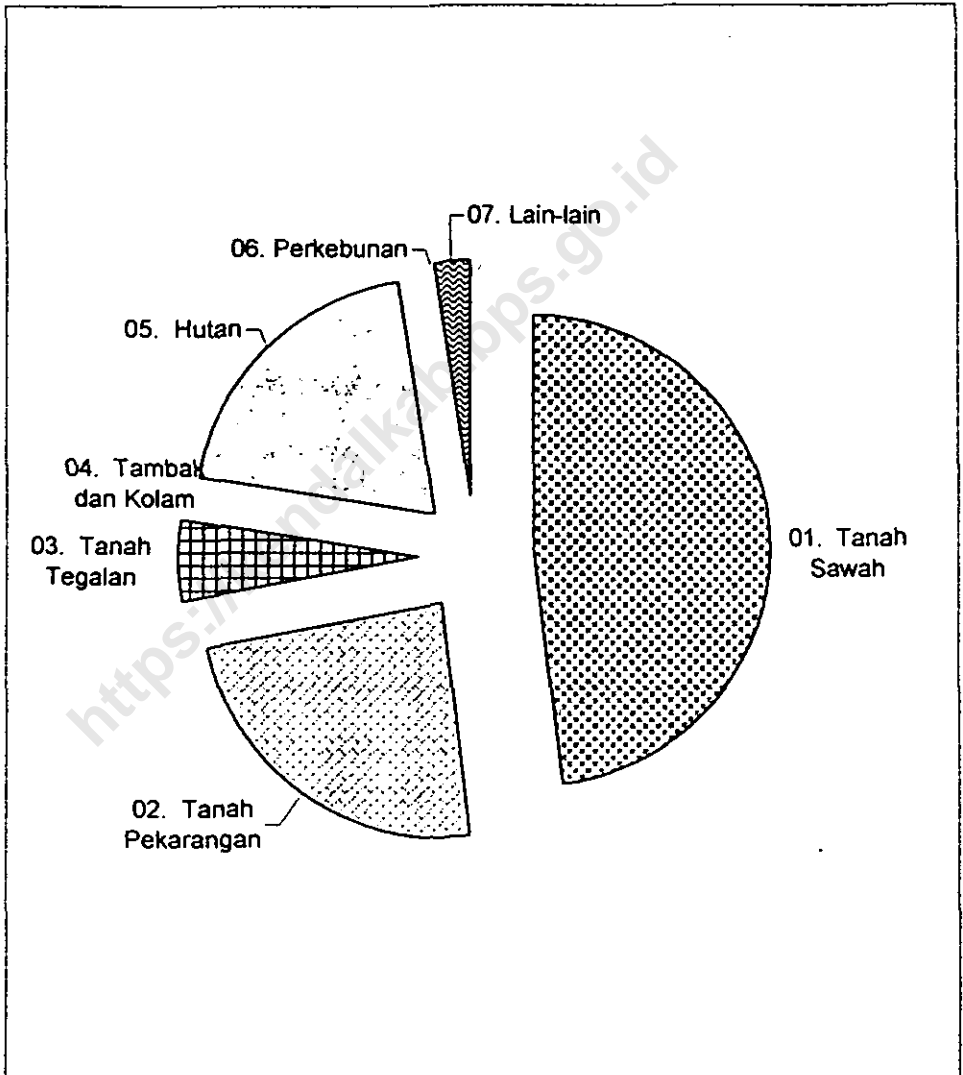
Sumber data : Statistik Kecamatan Ringinarum

Catatan :

Grafik : 1

LUAS WILAYAH KECAMATAN RINGINARUM
DIRINCI MENURUT PENGGUNAAN

TAHUN : 2003



Sumber data : Statistik Kecamatan Ringinarum
Catatan :

Tabel : 1.4

**LUAS TANAH SAWAH MENURUT JENIS PENGAIRANNYA
KECAMATAN RINGINARUM**

TAHUN : 2003

DESA	TEHNIS (Ha)	SETENGAH	NON	TADAH	JUMLAH (Ha)
		TEHNIS (Ha)	TEHNIS (Ha)	HUJAN DIUSAHAKAN (Ha)	
(1)	(2)	(3)	(4)	(5)	(6)
01. Ngerjo	85,01	0,00	0,00	0,00	85,01
02. Kedungasri	55,39	0,00	0,00	0,00	55,39
03. Kedunggading	112,01	0,00	0,00	0,00	112,01
04. Ringinarum	166,40	0,00	0,00	0,00	166,40
05. Tejorejo	160,69	0,00	0,00	0,00	160,69
06. Ngawensari	78,01	0,00	0,00	0,00	78,01
07. Wungurejo	91,15	0,00	0,00	0,00	91,15
08. Rowobranten	64,99	0,00	0,00	0,00	64,99
09. Mojo	45,46	0,00	0,00	0,00	45,46
10. Purworejo	92,16	0,00	0,00	0,00	92,16
11. Pagerdawang	79,09	0,00	0,00	0,00	79,09
12. Caruban	98,21	0,00	0,00	0,00	98,21
JUMLAH 2003		1.128,55	0,00	0,00	1.128,55
2002		1.128,55	0,00	0,00	1.128,55

BPS Kabupaten Kendal

Sumber data : Statistik Kecamatan Ringinarum

Catatan :

Tabel : 1.5

**LUAS TANAH KERING DIRINCI MENURUT JENISNYA
KECAMATAN RINGINARUM**

TAHUN : 2003

DESA	PEKA-	TEGALAN	PENGGEM-	TAMBAK	KOLAM
	RANGAN		BALAAAN		
(1)	(Ha)	(Ha)	(Ha)	(Ha)	(Ha)
(1)	(2)	(3)	(4)	(5)	(6)
01. Ngerjo	28,21	15,29	0,00	0,00	0,00
02. Kedungasri	51,39	11,99	0,00	0,00	0,00
03. Kedunggading	67,10	4,72	0,00	0,00	0,00
04. Ringinarum	63,74	20,11	0,00	0,00	0,00
05. Tejorejo	75,93	14,17	0,00	0,00	0,00
06. Ngawensari	36,17	0,00	0,00	0,00	0,00
07. Wungurejo	41,57	7,72	0,00	0,00	0,00
08. Rowobranten	34,58	0,00	0,00	0,00	0,00
09. Mojo	35,54	1,00	0,00	0,00	0,00
10. Purworejo	27,48	0,58	0,00	0,00	0,00
11. Pagerdawang	25,72	0,00	0,00	0,00	0,00
12. Caruban	73,84	55,79	0,00	0,00	0,00
JUMLAH 2003	561,26	131,35	0,00	0,00	0,00
2002	561,26	131,35	0,00	0,00	0,00
	24				

Sumber data : Statistik Kecamatan Ringinarum
Cetakan :

Tabel : 1.5 (lanjutan)

**LUAS TANAH KERING DIRINCI MENURUT JENISNYA
KECAMATAN RINGINARUM**

TAHUN : 2003

DESA	HUTAN		PERKEBUNAN		LAIN-	JUMLAH	
	RAKYAT	NEGARA	RAKYAT	NEGARA/ SWASTA	LAIN		
	(Ha)	(Ha)	(Ha)	(Ha)	(Ha)		
(1)	(7)	(8)	(9)	(10)	(11)	(12)	
01. Ngerjo	0,00	183,10	0,00	0,00	17,46	244,06	
02. Kedungasri	0,00	283,60	0,00	0,00	4,34	351,31	
03. Kedunggeding	0,00	0,00	0,00	0,00	4,80	76,62	
04. Ringin arum	0,00	0,00	0,00	0,00	4,59	88,44	
05. Tejorejo	0,00	0,00	0,00	0,00	3,42	93,52	
06. Ngawensari	0,00	0,00	0,00	0,00	5,82	41,99	
07. Wungurejo	0,00	0,00	0,00	0,00	5,44	54,73	
08. Rowobranten	0,00	0,00	0,00	0,00	1,73	36,31	
09. Mojo	0,00	0,00	0,00	0,00	3,00	39,54	
10. Purworejo	0,00	0,00	0,00	0,00	2,79	30,85	
11. Pagerdarwung	0,00	0,00	0,00	0,00	3,00	28,72	
12. Caruban	0,00	0,00	0,00	0,00	5,34	134,96	
	JUMLAH 2003	0,00	466,70	0,00	0,00	61,72	1.221,04
	2002	0,00	466,70	0,00	0,00	61,72	1.221,04

BPS Kabupaten Kendal

Sumber data : Statistik Kecamatan Ringinarum

Catatan :

Tabel : 1.6

**BANYAKNYA HARI HUJAN
KECAMATAN RINGINARUM**

TAHUN 2003

BULAN	2000	2001	2002	2003
(1)	(2)	(3)	(4)	(5)
01. Januari	-	-	12	13
02. Februari	-	-	16	13
03. Maret	-	-	16	9
04. April	-	-	8	7
05. Mei	-	-	3	6
06. Juni	-	-	2	3
07. Juli	-	-	3	-
08. Agustus	-	-	1	-
09. September	-	-	5	-
10. Oktober	-	-	10	3
11. Nopember	-	-	8	4
12. Desember	-	-	11	20
JUMLAH	0	0	95	78
Rata-rata	0	0	8	7

BPS Kabupaten Kendal

Sumber data : Cabang Dinas Pengairan Ranting Ringinarum

Catatan :

Tabel : 1.7

**BANYAKNYA CURAH HUJAN
KECAMATAN RINGINARUM**

TAHUN 2003

BULAN	2000	2001	2002	2003
(1)	(2)	(3)	(4)	(5)
01. Januari	-	-	258	286
02. Pebruari	-	-	367	518
03. Maret	-	-	342	218
04. April	-	-	292	132
05. Mei	-	-	37	101
06. Juni	-	-	113	32
07. Juli	-	-	78	-
08. Agustus	-	-	8	-
09. September	-	-	55	-
10. Oktober	-	-	147	16
11. Nopember	-	-	144	36
12. Desember	-	-	117	361
JUMLAH	0	0	1.958	1.700
Rata-rata	0	0	163	142

BPS Kabupaten Kendal

Sumber data : Cabang Dinas Pengairan Ranting Ringinarum

Catatan :

Tabel : 2.1

**BANYAKNYA DUSUN/DUKUH, RUKUN WARGA, DAN RUKUN TETANGGA
KECAMATAN RINGINARUM**

TAHUN : 2003

DESA	DUSUN/ DUKUH	RUKUN WARGA	RUKUN TETANGGA
(1)	(2)	(3)	(4)
01. Ngerjo	0	2	19
02. Kedungasri	3	3	13
03. Kedunggading	5	5	34
04. Ringinarum	6	6	36
05. Tejorejo	6	6	30
06. Ngawensari	3	3	15
07. Wungurejo	3	3	13
08. Rowobranten	2	6	19
09. Mojo	0	3	17
10. Purworejo	3	5	16
11. Pagerdawang	3	4	16
12. Caruban	4	4	20
JUMLAH	38	50	248

BPS Kabupaten Kendal

Sumber data : Statistik Kecamatan Ringinarum

Catatan :

Tabel : 2.2.

**BANYAKNYA BALAI DESA DAN KANTOR DESA
KECAMATAN RINGINARUM**

TAHUN : 2003

DESA	BALAI DESA	KANTOR DESA
(1)	(2)	(3)
01. Ngerjo	1	1
02. Kedungasri	1	1
03. Kedunggading	1	1
04. Ringinarum	1	1
05. Tejorejo	1	1
06. Ngawensari	1	1
07. Wungurejo	1	1
08. Rowobranten	1	1
09. Mojo	1	1
10. Punworejo	1	1
11. Pagerdawang	1	1
12. Caruben	1	1
JUMLAH	12	12

BPS Kabupaten Kendal

Sumber data : Kantor Kecamatan Ringinarum

Catatan :

Tabel : 2.3

**BANYAKNYA PERANGKAT DESA
KECAMATAN RINGINARUM
TAHUN : 2003**

DESA	KEPALA DESA		KAWAN			KAWAN		ULU ULU	JAGA BAYA	MO DIN	KAMI TUWO	JUM LAH
	LA	CA RIK	UMUM	KEU ANG AN	BE KEL	KE BA YAN	YAN TA NI					
[1]	[2]	[3]	[4]	[5]	[6]	[7]	[8]	[9]	[10]	[11]	[12]	
01. Ngerjo	1	1	1	1	1	1	1	-	0	1	0	8
02. Kedungasri	1	1	1	1	1	1	1	-	1	1	2	11
03. Kedunggading	1	1	1	1	1	0	0	1	0	1	5	12
04. Ringinarum	1	1	1	1	1	1	1	1	1	1	6	16
05. Tejorejo	1	1	1	1	1	0	0	1	2	2	6	16
06. Ngawensari	1	1	1	1	0	0	0	1	0	1	3	9
07. Wungurejo	1	1	1	1	1	1	1	1	0	1	3	12
08. Rowobranten	1	1	1	1	0	1	1	0	0	1	2	9
09. Mojo	1	0	-	1	1	0	0	0	0	1	0	4
10. Purworejo	1	0	1	0	1	0	0	0	0	1	3	7
11. Pagerdawang	1	1	1	1	0	0	0	0	1	1	3	9
12. Caruban	1	1	1	1	1	1	1	0	1	1	4	13
JUMLAH	16	16	13	12	9	9	2	3	16	45	141	

Sumber data : Kantor Kecamatan Ringinarum
Catatan :

Tabel : 3.1.

**BANYAKNYA RUMAH TANGGA DAN BANGUNAN TEMPAT TINGGAL
KECAMATAN RINGINARUM**

TAHUN : 2003

DESA	RUMAH	BANGUNAN
	TANGGA	TEMPAT TINGGAL
(1)	(2)	(3)
01. Ngarjo	567	517
02. Kedungasri	728	687
03. Kedunggading	987	937
04. Ringinarum	1.171	1.040
05. Tejorejo	1.235	1.127
06. Ngawensari	554	480
07. Wungurejo	589	557
08. Rowobranten	557	515
09. Mojo	605	577
10. Purworejo	659	584
11. Pagerdawung	507	465
12. Caruban	1.021	961
JUMLAH 2003	9.180	8.447
2002	8.868	8.238

BPS Kabupaten Kendal

Sumber data : Statistik Kecamatan Ringinarum

Catatan :

Tabel : 3.2

**KEPADATAN RUMAH TANGGA
KECAMATAN RINGINARUM**

TAHUN : 2003

DESA	PENDUDUK	RUMAH TANGGA	KEPADATAN (Orang/RT)
(1)	(2)	(3)	(4)
01. Ngerjo	2.183	567	4
02. Kedungasri	2.815	728	4
03. Kedunggading	3.614	987	4
04. Ringinarum	4.213	1.171	4
05. Tejorejo	4.507	1.235	4
06. Ngawensari	2.178	554	4
07. Wungurejo	2.388	589	4
08. Rowobranten	2.197	557	4
09. Mojo	2.208	605	4
10. Punworejo	2.556	659	4
11. Pagerdawang	1.951	507	4
12. Caruban	4.065	1.021	4
JUMLAH 2003	34.875	9.180	4
2002	34.815	9.155	4

BPS Kabupaten Kendal

Sumber data : Statistik Kecamatan Ringinarum

Catatan :

Tabel : 3.2

**KEPADATAN RUMAH TANGGA
KECAMATAN RINGINARUM**

TAHUN : 2003

DESA	PENDUDUK	RUMAH TANGGA	KEPADATAN (Orang/RT)
(1)	(2)	(3)	(4)
01. Ngerjo	2.183	567	4
02. Kedungasri	2.815	728	4
03. Kedunggading	3.614	987	4
04. Ringinarum	4.213	1.171	4
05. Tejorejo	4.507	1.235	4
06. Ngawensari	2.178	554	4
07. Wungurejo	2.388	589	4
08. Rowobrantan	2.197	557	4
09. Mojo	2.208	605	4
10. Purworejo	2.556	659	4
11. Pagerdawang	1.951	507	4
12. Caruben	4.065	1.021	4
JUMLAH 2003	34.875	9.180	4
2002	34.815	9.155	4

BPS Kabupaten Kendal

Sumber data : Statistik Kecamatan Ringinarum

Catatan :

Tabel : 3.3

BANYAKNYA KELUARGA MENURUT TAHAPAN
KECAMATAN : RINGINARUM

TAHUN : 2003

DESA	PRA SEJAHTERA		SEJAHTERA I		SEJAH- TERA	JUM LAH
	ALEK	BAE	ALEK	BAE	III	
(1)	(2)	(3)	(4)	(5)	(6)	(7)
01. Ngerjo	204	269	0	3	106	582
02. Kedungasri	297	229	42	30	30	628
03. Kedunggading	439	301	149	42	67	998
04. Ringinarum	338	625	0	6	219	1.188
05. Tejorejo	385	646	0	4	213	1.248
06. Ngawensari	248	153	0	3	135	539
07. Wungurejo	97	388	0	28	97	610
08. Rowobranten	273	142	68	49	69	601
09. Mojo	284	120	0	24	216	644
10. Purworejo	202	375	0	6	103	686
11. Pagerdawang	309	57	0	56	95	517
12. Caruben	452	309	0	61	296	1.118
JUMLAH 2003	3.528	3.614	259	312	1.646	9.359
2002	3.643	3.657	187	184	1.456	9.127

BPS Kabupaten Kendal

Sumber data : PPLKB Kecamatan Ringinarum

Catatan : - ALEK : Alasan Ekonomi

- BAE : Bukan Alasan Ekonomi

Tabel : 3.4

BANYAKNYA TEMPAT TINGGAL PENDUDUK
KECAMATAN RINGINARUM

TAHUN : 2003

DESA	PER- MANEN	SEMI PER- MANEN	PAPAN	BAMBU	JUMLAH
(1)	(2)	(3)	(4)	(5)	(6)
01. Ngerjo	27	17	447	26	517
02. Kedungasri	42	8	479	158	687
03. Kedunggading	78	7	780	72	937
04. Ringinarum	104	53	814	69	1.040
05. Tejorejo	85	14	1.009	19	1.127
06. Ngawensari	32	1	437	10	480
07. Wungurejo	32	10	497	18	557
08. Rowobranten	29	7	424	55	515
09. Mojo	49	3	491	34	577
10. Purworejo	31	2	500	51	584
11. Pagerdawang	68	1	390	6	465
12. Caruben	89	30	822	20	961
JUMLAH 2003	666	153	7.090	538	8.447
2002	563	68	7.041	566	8.238

BPS Kabupaten Kendal

Sumber data : Statistik Kecamatan Ringinarum

Catatan :

Tabel : 3.5

**BANYAKNYA PENDUDUK DIRINCI MENURUT JENIS KELAMIN
KECAMATAN RINGINARUM**

TAHUN : 2003

DESA	LAKI-LAKI	PEREMPUAN	JUMLAH
(1)	(2)	(3)	(4)
01. Ngerjo	1.135	1.048	2.183
02. Kedungasri	1.386	1.429	2.815
03. Kedunggading	1.761	1.853	3.614
04. Ringinarum	2.120	2.093	4.213
05. Tejorejo	12.234	2.273	4.507
06. Ngawensari	1.085	1.093	2.178
07. Wungurejo	1.182	1.206	2.388
08. Rowobranten	1.113	1.084	2.197
09. Mojo	1.092	1.116	2.208
10. Purworejo	1.273	1.283	2.556
11. Pagerdawang	972	979	1.951
12. Caruban	1.977	2.088	4.065
JUMLAH 2003	27.330	17.545	34.875
2002	17.327	17.488	34.815

BPS Kabupaten Kendal

Sumber data: Statistik Kecamatan Ringinarum

Catatan :

Tabel : 3.6

KEPADATAN PENDUDUK
KECAMATAN RINGINARUM

TAHUN : 2003

DESA	PENDUDUK	LUAS	KEPADATAN
		(Km-2)	(Orang/Km-2)
(1)	(2)	(3)	(4)
01. Ngerjo	2.183	3,29	663
02. Kedungasri	2.815	4,07	692
03. Kedunggading	3.614	1,89	1.916
04. Ringinarum	4.213	2,55	1.653
05. Tejorejo	4.507	2,54	1.773
06. Ngawensari	2.178	1,20	1.815
07. Wungurejo	2.388	1,46	1.637
08. Rowobranten	2.197	1,01	2.169
09. Mojo	2.208	0,85	2.598
10. Purworejo	2.556	1,23	2.078
11. Pagerdawang	1.951	1,08	1.810
12. Caruban	4.065	2,33	1.743
JUMLAH 2003	34.875	23,50	1.484
2002	34.815	23,50	1.482

BPS Kabupaten Kendal

Sumber data : Statistik Kecamatan Ringinarum
Catatan :

Tabel : 3.7

**SEX RATIO PENDUDUK LAKI-LAKI TERHADAP PEREMPUAN
KECAMATAN RINGINARUM
TAHUN : 2003**

DESA	PENDUDUK		SEX RATIO (PER 1000)
	LAKI-LAKI	PEREMPUAN	
(1)	(2)	(3)	(4)
01. Ngerjo	1.135	1.048	1.083
02. Kedungasri	1.386	1.429	970
03. Kedunggading	1.761	1.853	950
04. Ringinarum	2.120	2.093	1.013
05. Tejorejo	2.234	2.273	983
06. Ngawensari	1.085	1.093	993
07. Wungurejo	1.182	1.206	980
08. Rowobranten	1.113	1.084	1.027
09. Mojo	1.092	1.116	978
10. Purworejo	1.273	1.283	992
11. Pagerdawang	972	979	993
12. Caruban	1.977	2.088	947
JUMLAH	17.330	17.545	988

BPS Kabupaten Kendal

Sumber data : Statistik Kecamatan Ringinarum

Catatan :

Tabel : 3.8

PERKEMBANGAN PENDUDUK PER TAHUN
KECAMATAN RINGINARUM

TAHUN : 2003

TAHUN	PENDUDUK	PERKEMBANGAN
		PENDUDUK
(1)	(2)	(%) (3)
1985		
1986		
1987		
1988		
1989		
1990		
1991		
1992		
1993		
1994		
1995		
1996		
1997		
1998		
1999		
2000		
2001		
2002	34.815	
2003	34.875	0,17

BPS Kabupaten Kendal

Sumber data : Statistik Kecamatan Ringinarum

Catatan :

Tabel : 3.9

BANYAKNYA PENDUDUK MENURUT KELOMPOK UMUR
DAN JENIS KELAMIN
KECAMATAN RINGINARUM
TAHUN : 2003

UMUR	LAKI-LAKI	PEREMPUAN	JUMLAH
(1)	(2)	(3)	(4)
0 - 4	1.527	1.559	3.086
5 - 9	1.714	1.772	3.486
10 - 14	2.003	2.101	4.104
15 - 19	1.887	1.761	3.648
20 - 24	1.622	1.409	3.031
25 - 29	1.308	1.236	2.544
30 - 39	2.621	2.594	5.215
40 - 49	2.161	2.063	4.224
50 - 59	1.216	1.355	2.571
60 keatas	1.271	1.695	2.966
JUMLAH 2003	17.330	17.545	34.875
2002	-17.327	16.488	-839

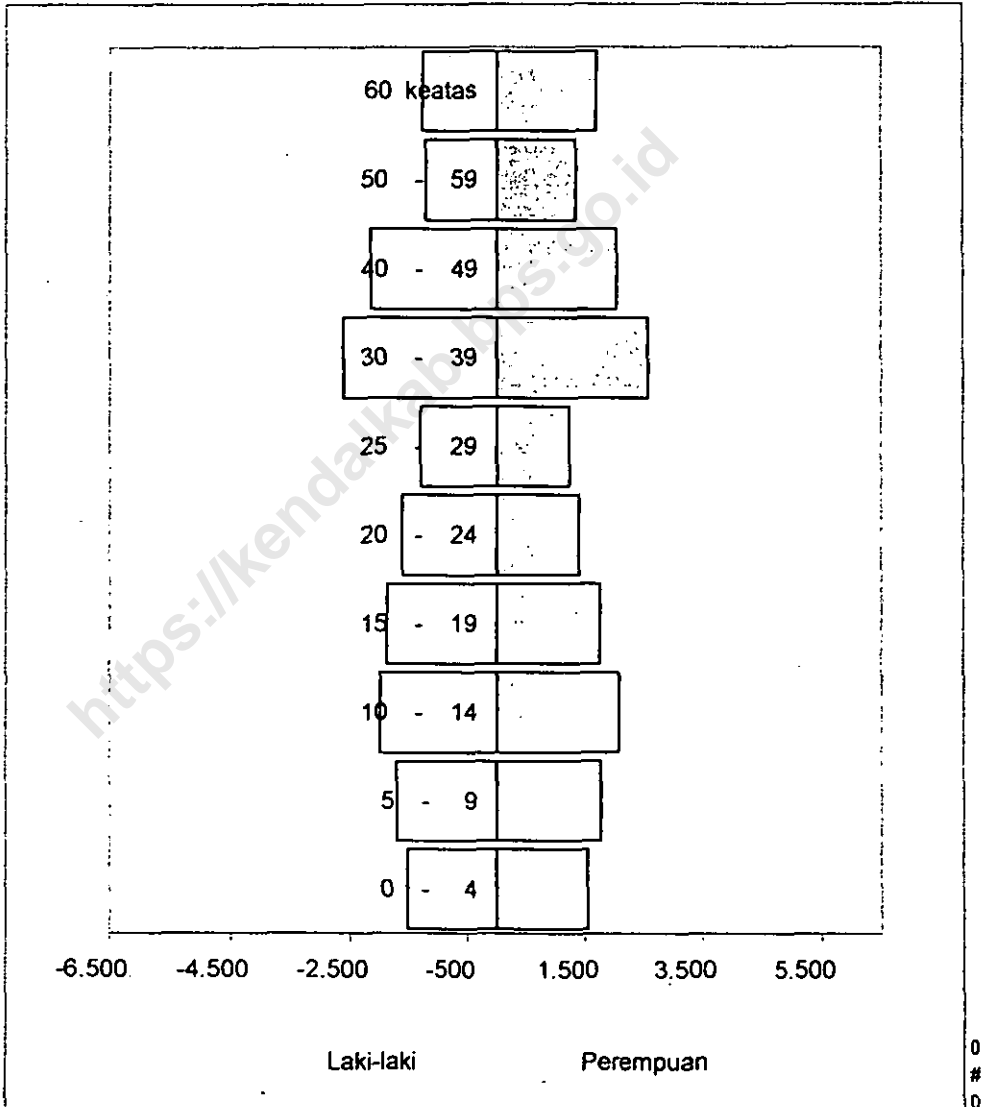
BPS Kabupaten Kendal

Sumber data : Statistik Kecamatan Ringinarum

Catatan :

Grafik : 2

**BANYAKNYA PENDUDUK MENURUT KELOMPOK UMUR
DAN JENIS KELAMIN
KECAMATAN RINGINARUM
TAHUN : 2003**



Sumber data : Statistik Kecamatan Ringinarum
Catatan :

Tabel : 3.10

BANYAKNYA PENDUDUK UMUR 5 - 6, 7 - 12, 13 - 15
KECAMATAN RINGINARUM

TAHUN : 2003

DESA	5 - 6	7 - 12	13 - 15
(1)	(2)	(3)	(4)
01. Ngerjo	86	288	162
02. Kedungasri	111	367	208
03. Kedunggading	143	472	267
04. Ringinarum	166	550	313
05. Tejorejo	178	588	334
06. Ngawensari	86	284	161
07. Wungurejo	95	312	176
08. Rowobranten	88	287	163
09. Mojo	87	288	165
10. Purworejo	101	334	189
11. Pagerdawang	77	256	144
12. Caruben	161	531	301
JUMLAH 2003	1.379	4.557	2.583
2002	1.367	4.473	2.572

Sumber data : Statistik Kecamatan Ringinarum

Catatan :

Tabel : 3.11

**BANYAKNYA MUTASI PENDUDUK
KECAMATAN RINGINARUM
TAHUN : 2003**

DESA	KELA- HIRAN	KEMA- TIAN	DATANG	PERGI
(1)	(2)	(3)	(4)	(5)
01. Ngerjo	18	10	-	1
02. Kedungasri	28	15	3	1
03. Kedunggading	25	10	-	-
04. Ringinarum	26	23	1	1
05. Tejorejo	29	28	13	10
06. Ngawensari	25	17	2	7
07. Wungurejo	12	11	1	-
08. Rowobranten	6	5	4	1
09. Mojo	5	1	0	1
10. Purworejo	11	13	1	8
11. Pagerdawang	23	6	2	0
12. Caruban	24	32	2	0
JUMLAH 2003	232	171	110	30
2002	262	160	183	86

BPS Kabupaten Kendal

Sumber data : Kantor Kecamatan Ringinarum

Catatan :

Tabel : 3.12

**BANYAKNYA PENDUDUK DI ATAS 5 TAHUN
DIRINCI MENURUT PENDIDIKAN
KECAMATAN RINGINARUM
TAHUN : 2003**

DESA	TIDAK	TIDAK	BELUM	TAMAT SD
	SEKOLAH	TAMAT SD		
(1)	(2)	(3)	(4)	(5)
01. Ngerjo	161	302	263	843
02. Kedungasri	201	423	442	1.207
03. Kedunggading	354	630	405	1.311
04. Ringinarum	102	346	451	2.204
05. Tejorejo	211	475	615	2.312
06. Ngawensari	103	233	336	941
07. Wungurejo	204	453	245	948
08. Rowobranten	104	312	264	978
09. Mojo	111	291	262	1.001
10. Purworejo	103	197	303	1.063
11. Pagerdawang	105	163	254	830
12. Caruban	208	437	565	1.653
JUMLAH 2003	1.967	4.262	4.405	15.291
2002	1.905	4.230	4.657	15.416

BPS Kabupaten Kendal

Sumber data : Statistik Kecamatan Ringinarum

Catatan :

Tabel : 3.12 (Lanjutan)

**BANYAKNYA PENDUDUK DI ATAS 5 TAHUN
DIRINCI MENURUT PENDIDIKAN
KECAMATAN RINGINARUM
TAHUN : 2003**

DESA	TAMAT		
	SLTP	SLTA	PT/IAKADEMI
(1)	(6)	(7)	(8)
01. Ngerjo	319	99	3
02. Kedungasri	216	71	6
03. Kedunggading	370	215	9
04. Ringinarum	492	231	14
05. Tejorejo	355	134	6
06. Ngawensari	281	79	12
07. Wungurejo	217	84	26
08. Rowobranten	225	109	11
09. Mojo	254	86	8
10. Purworejo	480	169	15
11. Pagerdewung	276	144	6
12. Caruben	512	304	26
JUMLAH 2003	3.997	1.725	142
2002	3.815	1.562	129

BPS Kabupaten Kendal

Sumber data : Statistik Kecamatan Ringinarum

Catatan :

Tabel : 3.14

**BANYAKNYA PENDUDUK DIATAS 10 TAHUN YANG BEKERJA
DIRINCI MENURUT MATA PENCAHARIAN
KECAMATAN RINGINARUM
TAHUN : 2003**

DESA	PERTANIAN		PERTAMBANGAN DAN PENGALIAN		INDUSTRI PENGOLAHAN	
	PENGU- SAHA	BURUH	PENGU- SAHA	BURUH	PENGU- SAHA	BURUH
(1)	(2)	(3)	(4)	(5)	(6)	(7)
01. Ngerjo	354	791	0	0	3	23
02. Kedungasri	390	1.027	0	0	5	24
03. Kedunggading	705	1.002	0	3	7	48
04. Ringinarum	741	1.273	0	0	5	13
05. Tejorejo	688	1.291	0	0	6	7
06. Ngawensari	317	773	0	0	2	4
07. Wungurejo	330	769	0	0	2	10
08. Rowobranten	309	683	0	0	2	16
09. Mojo	222	584	0	2	6	23
10. Purworejo	365	684	0	0	2	12
11. Pagerdawang	264	494	0	0	3	20
12. Caruban	631	972	0	0	4	53
JUMLAH	5.316	10.343	0	5	47	253

Sumber data : Monografi Desa

Catatan :

Tabel : 3.14 Lanjutan.

BANYAKNYA PENDUDUK DIATAS 10 TAHUN YANG BEKERJA
DIRINCI MENURUT MATA PENCAHARIAN
KECAMATAN RINGINARUM
TAHUN : 2003

DESA	LISTRIK, GAS DAN AIR MINUM		BANGUNAN		PERDAGANGAN, HOTEL DAN RESTORAN	
	PENGU- SAHA	BURUH	PENGU- SAHA	BURUH	PENGU- SAHA	BURUH
(1)	(2)	(3)	(4)	(5)	(6)	(7)
01. Ngerjo	0	0	0	5	15	28
02. Kedungasri	0	0	0	49	12	37
03. Kedunggading	0	0	0	38	17	80
04. Ringinarum	0	0	0	8	24	67
05. Tejorejo	0	0	0	18	15	104
06. Ngawensari	0	0	0	10	13	29
07. Wungurejo	0	0	0	13	12	60
08. Rowobrantan	0	0	0	21	18	83
09. Mojo	0	0	0	15	48	140
10. Purworejo	0	0	0	12	9	122
11. Pagerdawung	0	0	0	40	10	54
12. Caruban	0	0	0	55	27	260
JUMLAH	0	0	0	284	220	1.064

Sumber data : Monografi Desa

Catatan :

Tabel : 3.14 Lanjutan

**BANYAKNYA PENDUDUK DIATAS 10 TAHUN YANG BEKERJA
DIRINCI MENURUT MATA PENCAHARIAN
KECAMATAN RINGINARUM
TAHUN 2003**

DESA	PENGANGKUTAN DAN KOMUNIKASI		KEUANGAN DAN PERSEWAAN		JASA-JASA	
	PENGU- SAHA	BURUH	PENGU- SAHA	BURUH	PENGU- SAHA	BURUH
(1)	(2)	(3)	(4)	(5)	(6)	(7)
01. Ngerjo	4	4	0	0	3	71
02. Kedungasri	0	2	0	0	3	185
03. Kedunggading	4	7	0	0	4	115
04. Ringinarum	7	4	0	1	5	231
05. Tejorejo	4	11	0	0	7	473
06. Ngawensari	15	8	0	1	4	57
07. Wungurejo	7	10	0	0	3	83
08. Rowobraman	9	6	0	0	4	82
09. Mojo	11	11	0	0	6	146
10. Purworejo	17	15	0	0	5	136
11. Pagerdawang	20	25	0	4	5	97
12. Caruban	66	19	0	0	14	271
JUMLAH	164	122	0	6	63	1.947

Sumber data : Monografi Desa

Catatan :

Tabel : 4.1.

**BANYAKNYA PUS AKSEPTOR KB AKTIF
KECAMATAN RINGINARUM**

TAHUN : 2003

DESA	PUS	KONTRASEPSI			
		IUD	PIL	KONDOM	
(1)	(2)	(3)	(4)	(5)	
01. Ngerjo	315	3	41	0	
02. Kedungasri	432	6	62	0	
03. Kedunggading	637	40	77	0	
04. Ringinarum	733	4	72	0	
05. Tejorejo	737	-	145	0	
06. Ngawensari	363	4	63	0	
07. Wungurejo	372	0	65	0	
08. Rowobranten	364	4	134	0	
09. Mojo	345	0	129	0	
10. Purworejo	410	3	58	0	
11. Pagerdawang	303	2	105	0	
12. Caruban	694	2	156	0	
JUMLAH 2003		5.705	68	1.107	0
2002		5.294	73	1.056	0

BPS Kabupaten Kendal

Sumber data : PPLKB Kecamatan Ringinarum

Catatan :

Tabel : 4.1. (lanjutan)

BANYAKNYA PUS AKSEPTOR KB AKTIF
KECAMATAN RINGINARUM

TAHUN : 2003

DESA	KONTRASEPSI				
	INP	SUNTIK	MOP	MOW	JUMLAH
(1)	(6)	(7)	(8)	(9)	(10)
01. Ngarjo	3	161	6	15	229
02. Kedungasri	94	141	2	32	337
03. Kedunggading	15	317	22	24	495
04. Ringinarum	38	295	2	140	551
05. Tejorejo	75	215	10	22	467
06. Ngawensari	30	129	40	10	276
07. Wungurejo	25	100	35	14	239
08. Rowobranten	10	112	14	7	281
09. Mojo	18	100	0	2	249
10. Purworejo	11	205	4	15	296
11. Pagerdawang	4	84	3	7	205
12. Caruban	38	246	4	76	522
JUMLAH 2003	361	2.105	142	364	4.147
2002	377	1.944	145	477	4.118

Sumber data : PPLKB Kecamatan Ringinarum
Catatan :

BPS Kabupaten Kendal

Tabel : 5.1

**BANYAKNYA PEMELUK AGAMA
KECAMATAN RINGINARUM**

TAHUN : 2003

DESA	ISLAM	KRISTEN		BUDHA	HINDU	LAINNYA
		PROT	KTL			
(1)	(2)	(3)	(4)	(5)	(6)	(7)
01. Ngerjo	2.183	0	0	0	0	0
02. Kedungasri	2.812	0	3	0	0	0
03. Kedunggading	3.613	1	0	0	0	0
04. Ringinarum	4.213	0	0	0	0	0
05. Tejorejo	4.436	67	4	0	0	0
06. Ngawensari	2.178	0	0	0	0	0
07. Wungurejo	2.388	0	0	0	0	0
08. Rowobranten	2.197	0	0	0	0	0
09. Mojo	2.208	0	0	0	0	0
10. Purworejo	2.556	0	0	0	0	0
11. Pagerdawang	1.951	0	0	0	0	0
12. Caruben	4.063	2	0		0	0
JUMLAH 2003	34.798	70	7	0	0	0
2002	34.731	71	13	0	0	0

BPS Kabupaten Kendal

Sumber data : Statistik Kecamatan Ringinarum

Catatan :

Tabel : 5.2

**BANYAKNYA TEMPAT IBADAH
KECAMATAN RINGINARUM**

TAHUN : 2003

DESA	MASJID	MUSHOLA	GEREJA	KUIL/ PURA
(1)	(2)	(3)	(4)	(5)
01. Ngerjo	1	9	0	0
02. Kedungasri	3	11	0	0
03. Kedunggading	3	15	0	0
04. Ringinarum	3	12	0	0
05. Tejorejo	3	18	1	0
06. Ngawensari	2	9	0	0
07. Wungurejo	2	8	0	0
08. Rowobranten	1	9	0	0
09. Mojo	1	9	0	0
10. Purworejo	2	8	0	0
11. Pagerdawang	1	8	0	0
12. Caruban	5	10	0	0
JUMLAH 2003	27	126	1	0
2002	25	121	1	0

BPS Kabupaten Kendal

Sumber data : Statistik DESA di Kecamatan Ringinarum

Catatan :

Tabel : 5.3

PESERTA CALON JAMAAH HAJI
KECAMATAN RINGINARUM

TAHUN: 2003

DESA	2001	2002	2003
(1)	(2)	(3)	(4)
01. Ngerjo	-	1	1
02. Kedungasri	-	3	-
03. Kedunggading	-	0	5
04. Ringinarum	-	4	4
05. Tejorejo	-	0	2
06. Ngawensari	-	2	6
07. Wungurejo	-	0	0
08. Rowobranten	-	0	1
09. Mojo	-	3	3
10. Purworejo	-	1	0
11. Pagerdawang	-	2	0
12. Caruban	-	1	1
JUMLAH	0	17	23

BPS Kabupaten Kendal

Sumber data : KUA Kecamatan Ringinarum

Cetakan :

Tabel : 5.4

BANYAKNYA ULAMA, MUBALIGH, DAN KHOTIB
KECAMATAN RINGINARUM

TAHUN : 2003

DESA	ULAMA	MUBALIGH	KHOTIB
(1)	(2)	(3)	(4)
01. Ngerjo	12	0	5
02. Kedungasri	14	2	15
03. Kedunggading	13	0	10
04. Ringinarum	12	1	10
05. Tejorejo	14	0	15
06. Ngawensari	13	1	5
07. Wungurejo	13	0	5
08. Rowobranten	14	0	5
09. Mojo	10	0	10
10. Purworejo	15	0	5
11. Pagerdawang	14	1	20
12. Caruban	12	2	20
JUMLAH 2002	156	7	125

BPS Kabupaten Kendal

Sumber data : KUA Kecamatan Ringinarum

Catatan :

Tabel :5.5

BANYAKNYA NIKAH, TALAK, CERAI DAN RUJUK
KECAMATAN RINGINARUM

TAHUN : 2003

DESA	NIKAH	TALAK	CERAI	RUJUK
(1)	(2)	(3)	(4)	(5)
01. Ngerjo	20	0	0	0
02. Kedungasri	27	0	1	0
03. Kedunggading	28	1	0	0
04. Ringinarum	49	0	1	0
05. Tejorejo	40	0	0	0
06. Ngawensari	15	0	1	0
07. Wungurejo	19	0	0	0
08. Rowobranten	19	0	0	0
09. Mojo	14	0	0	0
10. Purworejo	20	0	1	0
11. Pagerdawang	18	0	0	0
12. Caruban	27	0	0	0
JUMLAH 2003	296	1	4	0
2002	320	6	24	0

BPS Kabupaten Kendal

Sumber data : KUA Kecamatan Ringinarum

Catatan :

Tabel : 6.1

BANYAKNYA SEKOLAH TK, MURID DAN GURU
KECAMATAN RINGINARUM

TAHUN : 2003

DESA	SEKOLAH	MURID	GURU
(1)	(2)	(3)	(4)
01. Ngerjo	0	0	0
02. Kedungasri	0	0	0
03. Kedunggading	0	0	0
04. Ringinarum	1	27	3
05. Tejorejo	1	50	2
06. Ngawensari	1	25	3
07. Wungurejo	1	70	3
08. Rowobranten	1	17	1
09. Mojo	1	38	4
10. Purworejo	2	60	5
11. Pegerdawung	1	34	3
12. Caruban	2	83	7
JUMLAH 2003	11	404	31
2002	10	387	25

Sumber data : Masing-masing Sekolah di Kecamatan Ringinarum

Catatan :

Tabel : 6.2

**BANYAKNYA SEKOLAH DASAR NEGERI, MURID DAN GURU
KECAMATAN RINGINARUM**

TAHUN : 2003

DESA	SEKOLAH	MURID	GURU
(1)	(2)	(3)	(4)
01. Ngerjo	1	269	9
02. Kedungasari	2	436	13
03. Kedunggading	3	405	24
04. Ringinarum	2	427	16
05. Tejorejo	3	639	19
06. Ngawensari	2	344	16
07. Wungurejo	1	245	8
08. Rowobranten	1	84	6
09. Mojo	1	163	8
10. Purworejo	1	240	7
11. Pagerdawung	1	133	7
12. Caruban	1	315	8
JUMLAH 2003	19	3.700	141
2002	20	3.950	137

BPS Kabupaten Kendal

Sumber data : Masing-masing Sekolah di Kecamatan Ringinarum
Catatan :

Tabel : 6.3

**BANYAKNYA MADRASAH IBTIDAYAH, MURID DAN GURU
KECAMATAN RINGINARUM**

TAHUN : 2003

DESA	SEKOLAH	MURID	GURU
(1)	(2)	(3)	(4)
01. Ngerjo	0	0	0
02. Kedungasri	0	0	0
03. Kedunggading	0	0	0
04. Ringinarum	0	0	0
05. Tejorejo	0	0	0
06. Ngawensari	0	0	0
07. Wungurejo	0	0	0
08. Rowobranten	1	180	6
09. Mojo	1	99	8
10. Purworejo	1	63	6
11. Pagerdawang	1	121	7
12. Caruban	1	242	8
JUMLAH 2003	5	705	35
2002	5	707	34

BPS Kabupaten Kendal

Sumber data : Masing-masing Sekolah di Kecamatan Ringinarum

Catatan :

BANYAKNYA SEKOLAH LANJUTAN PERTAMA NEGERI, MURID DAN GURU
KECAMATAN RINGINARUM

TAHUN : 2003

DESA	SEKOLAH	MURID	GURU
(1)	(2)	(3)	(4)
01. Ngerjo	0	0	0
02. Kedungasri	0	0	0
03. Kedunggading	0	0	0
04. Ringinarum	1	676	31
05. Tejorejo	0	0	0
06. Ngawensari	0	0	0
07. Wungurejo	0	0	0
08. Rowobranten	0	0	0
09. Mojo	0	0	0
10. Purworejo	0	0	0
11. Pagerdawung	0	0	0
12. Caruben	0	0	0
JUMLAH 2003	1	676	31
2002	1	656	30

BPS Kabupaten Kendal

Sumber data : Masing-masing Sekolah di Kecamatan Ringinarum
Catatan : Termasuk SLTP Kejuruan Negeri

Tabel : 6.5

**BANYAKNYA SEKOLAH LANJUTAN PERTAMA SWASTA, MURID DAN GURU
KECAMATAN RINGINARUM**

TAHUN : 2003

DESA	SEKOLAH	MURID	GURU	
(1)	(2)	(3)	(4)	
01. Ngerjo	0	0	0	
02. Kedungasri	0	0	0	
03. Kedunggading	0	0	0	
04. Ringinarum	1	478	23	
05. Tejorejo	0	0	0	
06. Ngawensari	0	0	0	
07. Wungurejo	0	0	0	
08. Rowobrantan	0	0	0	
09. Mojo	0	0	0	
10. Purworejo	0	0	0	
11. Pagerdawang	0	0	0	
12. Caruban	1	203	17	
	JUMLAH 2003	2	681	40
	2002	2	708	33

BPS Kabupaten Kendal

Sumber data : Masing-masing Sekolah di Kecamatan Ringinarum

Catatan : Termasuk SLTP Kejuruan Swasta

Tabel : 7.1

**BANYAKNYA DOKTER, TENAGA MEDIS (MANTRI KESEHATAN),
 BIDAN, DUKUN BAYI, DAN JURU SUNAT
 KECAMATAN RINGINARUM
 TAHUN : 2003**

DESA	DOKTER	MANTRI KES.	BIDAN	DUKUN BAYI	JURU SUNAT
(1)	(2)	(3)	(4)	(5)	(6)
01. Ngerjo	0	0	1	1	0
02. Kedungasri	0	0	0	1	0
03. Kedunggading	0	0	2	1	0
04. Ringinarum	1	1	1	1	0
05. Tejorejo	0	0	1	2	0
06. Ngawensari	0	0	1	2	0
07. Wungurejo	0	0	0	1	0
08. Rowobranten	0	0	1	1	0
09. Mojo	0	0	1	2	0
10. Purworejo	0	2	1	0	0
11. Pagerdawang	0	0	0	1	0
12. Caruban	2	4	1	2	0
JUMLAH 2003	3	7	10	15	0
2002	2	5	9	18	0

BPS Kabupaten Kendal

Sumber data : Puskesmas Kecamatan Ringinarum
 Catatan :

Tabel : 7.2

**BANYAKNYA FASILITAS KESEHATAN
KECAMATAN RINGINARUM**

TAHUN : 2003

DESA	RSU	PUSKESMAS	PUSKESMAS PEMBANTU
(1)	(2)	(3)	(4)
01. Ngerjo	0	0	0
02. Kedungasri	0	0	0
03. Kedunggading	0	0	0
04. Ringinarum	0	1	0
05. Tejorejo	0	0	0
06. Ngawensari	0	0	0
07. Wungurejo	0	0	0
08. Rowobranten	0	0	1
09. Mojo	0	0	1
10. Purworejo	0	0	0
11. Pagerdawung	0	0	0
12. Caruban	0	0	1
JUMLAH 2003	0	1	3
2002	0	1	3

BPS Kabupaten Kendal

Sumber data: Puskesmas Kecamatan Ringinarum

Catatan :

Tabel : 7.2 (lanjutan)

**BANYAKNYA FASILITAS KESEHATAN
KECAMATAN RINGINARUM
TAHUN : 2003**

DESA	DOKTER	DOKTER	RUMAH
	UMUM	GIGI	BERSALIN
(1)	(5)	(6)	(7)
01. Ngerjo	0	0	0
02. Kedungasri	0	0	0
03. Kedunggading	0	0	0
04. Ringinarum	1	0	0
05. Tejorejo	0	0	0
06. Ngawensari	0	0	0
07. Wungurejo	0	0	0
08. Rowobrantan	0	0	0
09. Mojo	0	0	0
10. Purworejo	0	0	0
11. Pagerdawung	0	0	0
12. Caruban	2	0	0
JUMLAH 2002	3	0	0
2002	1	0	0

BPS Kabupaten Kendal

Sumber data: Puskesmas Kecamatan Ringinarum

Catatan :

Tabel : 7.4

BANYAKNYA SARANA AIR BERSIH
KECAMATAN RINGINARUM

TAHUN : 2003

DESA	SUMUR	SPT	SUMUR	PELANG-
	ARTETIS		GALI	GAN
(1)	(2)	(3)	(4)	(5)
01. Ngerjo	0	0	411	0
02. Kedungasri	0	0	324	0
03. Kedunggading	0	0	430	0
04. Ringinarum	0	0	709	0
05. Tejorejo	0	0	722	0
06. Ngawensari	0	0	430	0
07. Wungurejo	0	0	411	0
08. Rowobranten	0	0	419	0
09. Mojo	0	0	268	0
10. Purworejo	0	0	398	0
11. Pagerdawang	0	0	372	0
12. Caruban	0	0	733	0
JUMLAH 2003	0	0	5.627	0
2002	0	0	5.624	0

BPS Kabupaten Kendal

Sumber data : Puskesmas Kecamatan Ringinarum

Catatan :

Tabel : 7.5

**BANYAKNYA JAMBAAN UMUM, INPRES, DAN SWADAYA
KECAMATAN RINGINARUM**

TAHUN : 2003

DESA	UMUM	INPRES	SWADAYA
(1)	(2)	(3)	(4)
01. Ngerjo	0	0	49
02. Kedungasri	0	0	47
03. Kedunggading	0	0	97
04. Ringinarum	0	0	262
05. Tejorejo	0	0	394
06. Ngawensari	0	0	76
07. Wungurejo	0	0	87
08. Rowobranten	0	0	245
09. Mojo	9	27	203
10. Purworejo	0	0	170
11. Pagerdawang	0	0	72
12. Ceruban	0	0	225
JUMLAH 2003	9	27	1.927
2002	9	27	1.884

BPS Kabupaten Kendal

Sumber data : Puskesmas Kecamatan Ringinarum

Cetakan :

Tabel : 8.1

**BANYAKNYA PENDERITA CACAT
KECAMATAN RINGINARUM**

TAHUN : 2003

DESA	JENIS PENDERITA CACAT						JUM LAH
	TUNA NETRA	TUBUH	MEN TAL	BISU	TULI	BISU TULI	
(1)	(2)	(3)	(4)	(5)	(6)	(7)	(8)
01. Ngerjo	3	4	0	0	0	2	9
02. Kedungasri	0	3	3	0	0	1	7
03. Kedunggading	3	8	1	0	0	2	14
04. Ringinarum	1	4	0	0	0	1	6
05. Tejorejo	1	5	0	0	0	3	9
06. Ngawensari	0	2	0	0	0	2	4
07. Wungurejo	1	5	0	0	0	1	7
08. Rowobranten	2	3	0	0	0	1	6
09. Mojo	0	1	0	0	0	0	1
10. Purworejo	2	6	0	0	0	2	10
11. Pagerdawang	2	2	0	0	0	1	5
12. Caruban	1	3	0	0	0	1	5
JUMLAH	16	46	4	0	0	17	83

BPS Kabupaten Kendal

Sumber data : Kantor Kecamatan Ringinarum

Cetakan :

Tabel : 9.1

LUAS PANEN DAN PRODUKSI PADI SAWAH DAN GOGO
KECAMATAN RINGINARUM

TAHUN : 2003

DESA	PADI SAWAH		PADI GOGO	
	LUAS	PRODUKSI	LUAS	PRODUKSI
	(Ha)	(Ton)	(Ha)	(Ton)
(1)	(2)	(3)	(4)	(5)
01. Ngerjo	85,00	586,50	0,00	0,00
02. Kedungasri	55,00	379,50	0,00	0,00
03. Kedunggading	110,00	757,90	0,00	0,00
04. Ringinarum	161,00	1.109,29	0,00	0,00
05. Tejorejo	131,00	903,90	0,00	0,00
06. Ngawensari	70,00	480,20	0,00	0,00
07. Wungurejo	41,00	281,26	0,00	0,00
08. Rowobranten	61,00	419,07	0,00	0,00
09. Mojo	45,00	309,15	0,00	0,00
10. Purworejo	78,00	536,64	0,00	0,00
11. Pagerdawung	79,00	543,52	0,00	0,00
12. Caruban	69,00	473,34	0,00	0,00
JUMLAH 2003	985,00	6.780,27	0,00	0,00
2002	1.059,00	6.535,40	17,00	64,50

BPS Kabupaten Kendal

Sumber data : KCD Kecamatan Ringinarum

Catatan :

Tabel : 9.2

LUAS PANEN DAN PRODUKSI PADI DAN JAGUNG
KECAMATAN RINGINARUM

TAHUN : 2003

DESA	PADI		JAGUNG	
	LUAS	PRODUKSI	LUAS	PRODUKSI
	(Ha)	(Ton)	(Ha)	(Ton)
(1)	(2)	(3)	(4)	(5)
01. Ngerjo	85,00	586,50	17,00	112,20
02. Kedungasri	55,00	379,50	10,00	66,00
03. Kedunggading	110,00	757,90	5,00	33,00
04. Ringinarum	161,00	1.109,29	29,00	191,40
05. Tejorejo	131,00	903,90	44,00	294,80
06. Ngawensari	70,00	480,20	24,00	156,00
07. Wungurejo	41,00	281,26	19,00	125,40
08. Rowobrantan	61,00	419,07	7,00	45,50
09. Mojo	45,00	309,15	2,00	13,00
10. Purworejo	78,00	536,64	5,00	32,50
11. Pagerdawang	79,00	543,52	3,00	19,80
12. Caruban	69,00	473,34	89,00	587,40
JUMLAH 2003	985,00	6.780,27	254,00	1.677,00
2002	985,00	6.798,27	251,00	1.720,60

BPS Kabupaten Kendal

Sumber data : KCD Kecamatan Ringinarum

Catatan :

Tabel : 9.2

LUAS PANEN DAN PRODUKSI PADI DAN JAGUNG
KECAMATAN RINGINARUM

TAHUN : 2003

DESA	PADI		JAGUNG	
	LUAS	PRODUKSI	LUAS	PRODUKSI
	(Ha)	(Ton)	(Ha)	(Ton)
(1)	(2)	(3)	(4)	(5)
01. Ngerjo	85,00	586,50	17,00	112,20
02. Kedungasri	55,00	379,50	10,00	66,00
03. Kedunggading	110,00	757,90	5,00	33,00
04. Ringinarum	161,00	1.109,29	29,00	191,40
05. Tejorejo	131,00	903,90	44,00	294,80
06. Ngawensari	70,00	480,20	24,00	156,00
07. Wungurejo	41,00	281,26	19,00	125,40
08. Rowobranten	61,00	419,07	7,00	45,50
09. Mojo	45,00	309,15	2,00	13,00
10. Purworejo	78,00	536,64	5,00	32,50
11. Pagerdawung	79,00	543,52	3,00	19,80
12. Caruban	69,00	473,34	89,00	587,40
JUMLAH 20023	985,00	6.780,27	254,00	1.677,00
2002	985,00	6.798,27	251,00	1.720,60

BPS Kabupaten Kendal

Sumber data : KCD Kecamatan Ringinarum

Catatan :

Tabel : 9.5

PRODUKSI TANAMAN TEMBAKAU
KECAMATAN RINGINARUM
TAHUN : 2003

DESA	TEMBAKAU	
	LUAS PANEN	PRODUKSI
	(Ha)	(Ton)
(1)	(2)	(3)
01. Ngerjo	100,29	14.041,00
02. Kedungasri	67,37	10.139,00
03. Kedunggading	116,73	19.844,00
04. Ringinarum	186,51	29.842,00
05. Tejorejo	147,86	20.700,00
06. Ngawensari	78,01	9.361,00
07. Wungurejo	98,86	12.852,00
08. Rowobranten	64,99	8.444,00
09. Mojo	46,46	6.504,00
10. Purworejo	90,74	13.911,00
11. Pagerdawung	79,08	9.490,00
12. Caruban	148,50	16.939,00
JUMLAH	1.225,40	172.067,00

BPS Kabupaten Kendal

Sumber data : Kantor Kecamatan Ringinarum

Catatan :

Tabel : 9.7

**BANYAKNYA UNGGAS
KECAMATAN RINGINARUM
TAHUN : 2003**

DESA	AYAM KAMPUNG	AYAM RAS PETELOR	AYAM RAS PEDAGING	BEBEK / ITIK
(1)	(2)	(3)	(4)	(5)
01. Ngerjo	4.591	0	0	507
02. Kedungasri	1.841	0	0	13
03. Kedunggading	3.126	0	0	17
04. Ringinarum	1.880	0	0	560
05. Tejorejo	2.525	0	0	0
06. Ngawensari	1.317	0	0	0
07. Wungurejo	3.000	0	0	100
08. Rowobranten	993	0	0	0
09. Mojo	987	0	0	0
10. Purworejo	1.039	0	0	0
11. Pagerdawang	3.654	0	0	15
12. Caruban	2.512	0	0	78
JUMLAH 2003	27.465	0	0	1.290
2002	32.550	0	0	1.575

BPS Kabupaten Kendal

Sumber data : Petugas Peternakan Kecamatan Ringinarum
Catatan :

Tabel : 9.7 (lanjutan)

BANYAKNYA UNGGAS
KECAMATAN RINGINARUM

TAHUN : 2003

DESA	ITIK MANILA /	BURUNG	ANGSA
	ENTOG	PUYUK	
(1)	(6)	(7)	(8)
01. Ngerjo	0	0	0
02. Kedungasri	0	0	0
03. Kedunggading	76	0	0
04. Ringinarum	41	0	0
05. Tejorejo	0	0	0
06. Ngawensari	0	0	0
07. Wungurejo	10	0	0
08. Rowobranten	13	0	0
09. Mojo	8	0	0
10. Purworejo	0	0	0
11. Pagerdawung	12	0	0
12. Caruban	36	0	0
<hr/>			
JUMLAH 2003	196	0	0
2002	60	0	19

BPS Kabupaten Kendal

Sumber data : Petugas Peternakan Kecamatan Ringinarum

Catatan :

Tabel : 9.8

BANYAKNYA TERNAK
KECAMATAN RINGINARUM
TAHUN : 2003

DESA	SAPI	SAPI	KERBAU	KUDA
	BIASA	PERAH		
(1)	(2)	(3)	(4)	(5)
01. Ngerjo	0	0	20	0
02. Kedungasri	3	0	7	0
03. Kedunggading	0	0	6	2
04. Ringinarum	0	0	0	3
05. Tejorejo	0	0	0	3
06. Ngawensari	0	0	0	3
07. Wungurejo	0	0	3	7
08. Rowobranting	0	0	2	4
09. Mojo	0	0	0	6
10. Purworejo	0	0	0	13
11. Pagerdawung	1	0	5	15
12. Caruban	2	0	9	8
JUMLAH 2003	6	0	52	64
2002	12	0	114	56

BPS Kabupaten Kendal

Sumber data : Petugas Peternakan Kecamatan Ringinarum
Catatan :

Tabel : 9.9 (lanjutan)

**BANYAKNYA TERNAK
KECAMATAN RINGINARUM**

TAHUN : 2003

DESA	KAMBING	DOMBA	BABI
(1)	(5)	(7)	(8)
01. Ngerjo	131	25	0
02. Kedungasri	24	18	0
03. Kedunggading	13	52	0
04. Ringinarum	19	0	0
05. Tejorejo	45	34	0
06. Ngawensari	27	0	0
07. Wungurejo	38	12	0
08. Rowobrantan	21	0	0
09. Mojo	18	7	0
10. Purworejo	37	17	0
11. Pagerdawang	20	13	0
12. Ceruban	124	0	0
JUMLAH 2003	517	178	0
2002	1.966	296	0

BPS Kabupaten Kendal

Sumber data : Petugas Peternakan Kecamatan Ringinarum

Catatan :

Tabel : 10.1

**BANYAKNYA SARANA ANGKUTAN DARAT
KENDARAAN BERMOTOR
KECAMATAN RINGINARUM
TAHUN : 2003**

DESA	MOBIL PENUMPANG UMUM	BUS	TRUK	MOBIL PRIBADU/ DINAS	SEPEDA MOTOR
(1)	(2)	(3)	(4)	(5)	(6)
01. Ngerjo	6	0	0	4	138
02. Kedungasri	0	0	0	6	165
03. Kedunggading	0	0	0	9	221
04. Ringinarum	0	0	0	8	305
05. Tejorejo	0	0	0	5	303
06. Ngawensari	0	0	0	3	143
07. Wungurejo	0	0	0	12	200
08. Rowobranten	0	0	0	9	57
09. Mojo	2	0	0	4	134
10. Purworejo	0	0	0	5	136
11. Pagerdawang	2	0	1	7	200
12. Caruban	1	0	1	9	295
JUMLAH 2003	11	0	2	81	2.297
2002	17	0	2	63	2.525

BPS Kabupaten Kendal

Sumber data : Statistik Kecamatan Ringinarum

Catatan :

Tabel : 10.2

**BANYAKNYA SARANA ANGKUTAN DARAT
KENDARAAN TAK BERMOTOR
KECAMATAN RINGINARUM
TAHUN : 2003**

DESA	DOKAR	GEROBAK DORONG	GEROBAK HEWAN	BECAK	SEPEDA
(1)	(2)	(3)	(4)	(5)	(6)
01. Ngerjo	0	6	0	0	126
02. Kedungasari	0	0	0	0	374
03. Kedunggading	2	0	0	1	225
04. Ringinarum	3	57	0	3	630
05. Tejorejo	2	12	0	2	317
06. Ngawensari	3	37	0	20	186
07. Wungurejo	7	13	0	10	400
08. Rowobranten	4	21	0	3	203
09. Mojo	7	8	0	2	188
10. Purworejo	13	16	0	4	169
11. Pagerdawang	15	15	0	15	150
12. Caruban	8	79	0	67	383
JUMLAH 2003	64	264	0	127	3.351
2002	57	233	0	114	3.181

BPS Kabupaten Kendal

Sumber data : Statistik Kecamatan Ringinarum

Catatan :

Tabel : 10.3

**JENIS PERMUKAAN, KONDISI, DAN KELAS JALAN
KECAMATAN RINGINARUM**

TAHUN : 2003

KEADAAN	PANJANG JALAN		
	2001 (Km)	2002 (Km)	2003 (Km)
(1)	(2)	(3)	(4)
I. Jenis Permukaan			
a. Aspal	17,50	16,30	51,50
b. Kerikil	54,50	71,90	47,10
c. Tanah	18,05	47,00	36,60
d. Lainnya	0,00	0,00	0,00
Jumlah	90,05	135,20	135,20
II. Kondisi Jalan			
a. Baik	17,50	40,20	67,80
b. Sedang	54,50	37,20	30,60
c. Rusak	18,05	48,50	29,30
d. Rusak Berat	0,00	9,30	7,50
Jumlah	90,05	135,20	135,20
III. Kelas Jalan			
a. Kelas I	0,00	0,00	0,00
b. Kelas II	0,00	0,00	0,00
c. Kelas III	0,00	0,00	0,00
d. Kelas IIIA	5,00	3,50	3,50
e. Kelas IV	12,50	10,30	10,30
f. Kelas V	0,00	0,00	0,00
g. Lainnya	72,55	121,40	121,40
Jumlah	90,05	135,20	135,20

BPS Kabupaten Kendal

Sumber data : Kantor Kecamatan Ringinarum

Catatan :

Tabel : 10.4

**BANYAKNYA JEMBATAN DESA
KECAMATAN RINGINARUM**

TAHUN : 2003

DESA	JEMBATAN			
	BESI	BETON	KAYU	BAMBU
(1)	(2)	(3)	(4)	(5)
01. Ngerjo	9	0	1	0
02. Kedungasri	0	4	0	0
03. Kedunggading	9	0	0	0
04. Ringinarum	0	6	0	1
05. Tejorejo	0	14	0	1
06. Ngawensari	2	4	0	0
07. Wungurejo	6	0	1	3
08. Rowobranten	6	0	0	0
09. Mojo	0	5	2	0
10. Purworejo	1	6	4	3
11. Pagerdawang	2	0	0	0
12. Caruban	1	11	0	0
JUMLAH 2003	36	50	8	8
2002	36	50	8	8

BPS Kabupaten Kendal

Sumber data : Kantor Kecamatan Ringinarum

Catatan :

Tabel : 11.1

**BANYAKNYA TELEVISI, RADIO, LISTRIK PLN, DAN TELEPHON
KECAMATAN RINGINARUM**

TAHUN : 2003

DESA	TV	RADIO	LISTRIK PLN	TELEPHON
(1)	(2)	(3)	(4)	(5)
01. Ngerjo	149	101	355	0
02. Kedungasri	189	78	408	0
03. Kedunggading	369	151	587	0
04. Ringinarum	470	390	758	1
05. Tejorejo	497	107	692	19
06. Ngawensari	271	74	369	4
07. Wungurejo	300	100	299	10
08. Rowobrantan	183	153	291	0
09. Mojo	156	72	294	5
10. Purworejo	246	55	353	0
11. Pegerdawung	250	230	368	0
12. Caruban	481	125	649	14
JUMLAH 2003	3.561	1.636	5.423	53
2002	3.702	1.406	4.796	43

BPS Kabupaten Kendal

Sumber data : Statistik Kecamatan Ringinarum
Catatan :

Tabel : 12.1

BANYAKNYA LAPANGAN OLAHRAGA
KECAMATAN RINGINARUM

TAHUN : 2003

DESA	SEPAK BOLA	VOLLEY	BULU TANGKIS	TEKIS
(1)	(2)	(3)	(4)	(5)
01. Ngerjo	1	0	0	0
02. Kedungasri	1	0	1	0
03. Kedunggading	1	1	1	0
04. Ringinarum	1	2	1	0
05. Tejorejo	1	2	5	0
06. Ngawensari	0	0	1	0
07. Wungurejo	1	1	1	0
08. Rowobranten	0	0	1	0
09. Mojo	0	1	0	0
10. Purworejo	1	1	1	0
11. Pagerdawung	0	1	2	0
12. Caruben	1	1	3	0
JUMLAH 2003	8	10	17	0
2002	8	10	17	0

BPS Kabupaten Kendal

Sumber data : Kantor Kecamatan Ringinarum

Catatan :

Tabel : 13.1

**BANYAKNYA SURAT PEMBERITAHUAN PAJAK TERDAFTAR
KECAMATAN RINGINARUM**

TAHUN : 2003

DESA	BANYAKNYA
	SURAT PEMBERITAHUAN PAJAK TERDAFTAR
(1)	(2)
01. Ngerjo	1.067
02. Kedungasri	1.105
03. Kedunggading	2.265
04. Ringinarum	1.976
05. Tejorejo	1.961
06. Ngawensari	959
07. Wungurejo	1.134
08. Rowobranten	1.052
09. Mojo	1.189
10. Purworejo	1.147
11. Pagerdawang	814
12. Caruban	1.814
JUMLAH 2003	16.483
2002	15.918

BPS Kabupaten Kendal

Sumber data : Kantor BKK Ringinarum

Catatan :

Tabel : 13.2

**PEMASUKAN PAJAK BUMI DAN BANGUNAN
KECAMATAN RINGINARUM**

TAHUN : 2003

DESA	BAKU PBB	REALISASI PBB	PERSENTASE
(1)	(Rp 000) (2)	(Rp 000) (3)	(%) (4)
01. Ngerjo	14.123	14.123	100,00
02. Kedungasri	15.819	15.819	100,00
03. Kedunggading	26.014	26.014	100,00
04. Ringinarum	30.398	30.398	100,00
05. Tejorejo	29.041	29.041	100,00
06. Ngawensari	14.800	14.800	100,00
07. Wungurejo	16.439	16.439	100,00
08. Rowobranten	14.213	14.213	100,00
09. Mojo	9.183	9.183	100,00
10. Purworejo	14.386	14.386	100,00
11. Pagerdewung	13.345	13.345	100,00
12. Caruban	31.259	26.967	86,27
JUMLAH 2003	229.020,00	224.728,00	98,13
2002	229.020,00	224.728,00	98,13

BPS Kabupaten Kendal

Sumber data : Kantor BKK Ringinarum
Catatan :