

Kecamatan

BONGGAKARADENG

DALAM ANGKA

Subdistrict in Figure

2023



**BADAN PUSAT STATISTIK
KABUPATEN TANA TORAJA**

BPS - Statistics of Tana Toraja Regency

Kecamatan

BONGGAKARADENG DALAM ANGKA

Subdistrict in Figure

2023



KECAMATAN BONGGAKARADENG DALAM ANGKA
Bonggakaradeng Subdistrict in Figures
2023

ISSN: ...

No. Publikasi/*Publication Number*: 73180.2307

Katalog /*Catalog*:1102001.7318010

Ukuran Buku/*Book Size*: 14,8 cm x 21 cm

Jumlah Halaman/*Number of Pages* : xxviii + 90 hal/*pages*

Naskah/*Manuscript*:

BPS Kabupaten Tana Toraja

BPS-Statistics of Tana Toraja Regency

Penyunting/*Editor*:

BPS Kabupaten Tana Toraja

BPS-Statistics of Tana Toraja Regency

Desain Kover/*Cover Design*:

BPS Kabupaten Tana Toraja

BPS-Statistics of Tana Toraja Regency

Ilustrasi Kover/*Cover Illustration*:

Tradisi, Budaya, dan Peta Tana Toraja/*Traditions, Culture and Map of Tana Toraja*

Sebagian Ilustrasi Bersumber dari/*Some Illustrations are sources from*:

Freepik.com

Flaticon.com

Canva.com

Pinterest.com

Diterbitkan oleh/*Published by*:

©BPS Kabupaten Tana Toraja/*BPS-Statistics of Tana Toraja Regency*

Dicetak oleh/*Printed by*:

UD. Areso

Dilarang mengumumkan, mendistribusikan, mengomunikasikan, dan/atau menggandakan sebagian atau seluruh isi buku ini untuk tujuan komersil tanpa izin tertulis dari Badan Pusat Statistik Kabupaten Tana Toraja.

Prohibited to announce, distribute, communicate, and/or copy part or all of this book for commercial purpose without permission from BPS-Statistics Indonesia of Tana Toraja Regency.

TIM PENYUSUN/TEAM MEMBERS

Pengarah/Director

Yan Hirmawan, S.ST.

Penanggung Jawab/Persons in Charge

Yan Hirmawan, S.ST.

Penyunting/Editors

Patrianus David, S.Kom.

Pengolah Data dan Penulis Naskah/Data Processor and Writers

Djon Victor Papalangi • Yusuf Arief Pratama, S.Tr.Stat.

Penata Letak/Layout Designers

Maharani Izzaturrahma, S.Tr.Stat.

<https://tatorka.com>

KONTRIBUTOR DATA/DATA CONTRIBUTORS

1. Kementerian Agama/*Ministry of Religious Affair*
2. Kementerian Pendidikan dan Kebudayaan/*Ministry of Education and Culture*
3. Badan Meteorologi Klimatologi dan Geofisika/*Meteorological, Climatology, and Geophysical Agency*
4. Badan Pusat Statistik/*BPS-Statistics Indonesia*
5. Dinas Kependudukan dan Pencatatan Sipil Kabupaten Tana Toraja/*Population and Civil Registration Service of Tana Toraja Regency*
6. Dinas Pertanian Kabupaten Tana Toraja/*Agriculture Service of Tana Toraja Regency*
7. Kantor Kecamatan Bonggakaradeng/*Bonggakaradeng Subdistrict Office*

<https://tatorkab.bps.go.id>

KEPALA BPS KABUPATEN TANA TORAJA
CHIEF STATISTICIAN OF TANA TORAJA REGENCY



YAN HIRMAWAN, S.ST.



KATA PENGANTAR

Kecamatan Bonggakaradeng Dalam Angka 2023 merupakan publikasi tahunan yang diterbitkan oleh BPS Kabupaten Tana Toraja. Publikasi ini menyajikan beragam jenis data yang bersumber dari data hasil sensus dan survei yang dilaksanakan BPS serta data dari berbagai Instansi Pemerintah di Kabupaten Tana Toraja. Publikasi ini memuat gambaran umum tentang keadaan geografi dan iklim, pemerintahan, serta perkembangan kondisi sosial demografi dan perekonomian di Kecamatan Bonggakaradeng. Untuk memudahkan pemahaman dan pemanfaatan data, disertakan juga penjelasan teknis dari setiap jenis statistik yang disajikan.

Seiring dengan meningkatnya kebutuhan konsumen data, publikasi Kecamatan Bonggakaradeng Dalam Angka terus mengalami penyempurnaan baik struktur maupun muatannya. Akses untuk mengunduh publikasi Kecamatan Bonggakaradeng Dalam Angka dapat melalui situs BPS Kabupaten Tana Toraja (tatorkab.bps.go.id) tanpa dikenakan biaya.

Publikasi ini dapat terwujud berkat kerjasama dan partisipasi dari berbagai pihak. Kepada semua pihak yang telah memberikan kontribusi kami sampaikan terima kasih. Semoga publikasi yang disajikan bermanfaat untuk berbagai keperluan. Kami mengharapkan saran dan tanggapan dari para pengguna publikasi ini untuk perbaikan pada edisi yang akan datang.

Makale, September 2023

Kepala BPS
Kabupaten Tana Toraja


YAN HIRMAWAN, S.ST.



PREFACE

Bonggakaradeng Sub-district in Figures 2023 is an annual publication published by BPS-Statistics of Tana Toraja Regency which presents various types of data resulted from censuses and surveys conducted by BPS-Statistics of Tana Toraja Regency and other Government Institutions in Tana Toraja Regency. This publication contains a general description of the geographical and climatic conditions, governance, and the development of sociodemographic and economic conditions in Bonggakaradeng Sub-district. To provide a better understanding and utilization of data, technical explanations are also included for each statistics.

In line with the increasing needs of data consumers, both structure and content of Bonggakaradeng Sub-district in Figures have been continuously improved. This publication is accessible on BPS-Statistics of Tana Toraja Regency's site (tatorkab.bps.go.id) for free.

The release of this publication has been made possible due to the assistance and contribution of various parties. To all parties who have contributed in the completion of this publication, we would like to express our high appreciation and gratitude. Hopefully this publication will be a useful resource for variety of purposes. Feedback and suggestion to improve the publication are always welcomed.

*Makale, September 2023
Chief Statistician of
Tana Toraja Regency*

YAN HIRMAWAN, S.ST.

DAFTAR ISI/CONTENTS

	Halaman <i>Page</i>
Kata Pengantar/ <i>Preface</i>	xii
Daftar Isi/ <i>Contents</i>	xiii
Daftar Tabel/ <i>List of Tables</i>	xv
Daftar Gambar/ <i>List of Figures</i>	xxi
Penjelasan Umum/ <i>Explanatory Notes</i>	xxiii
Daftar Singkatan/ <i>List of Abbreviation</i>	xxv
1. Geografi dan Iklim/ <i>Geography and Climate</i>	1
2. Pemerintahan/ <i>Government</i>	9
3. Penduduk/ <i>Population</i>	17
4. Sosial dan Kesejahteraan Rakyat/ <i>Social and Welfare</i>	25
5. Pertanian/ <i>Agriculture</i>	55
6. Pariwisata, Transportasi, dan Komunikasi/ <i>Tourism, Transportation, and Communication</i>	69
7. Perbankan, Koperasi, dan Perdagangan/ <i>Banking, Cooperative, and Trade</i>	81

DAFTAR TABEL/LIST OF TABLES

Halaman
Page

1. GEOGRAFI DAN IKLIM/GEOGRAPHY AND CLIMATE

1.1 KEADAAN GEOGRAFI GEOGRAPHY CONDITION

1.1.1	Luas Daerah Menurut Lembang/Kelurahan di Kecamatan Bonggakaradeng, 2022 <i>Total Area by Villages/Kelurahan in Bonggakaradeng Subdistrict, 2022</i>	6
-------	--	---

1.1.2	Jarak ke Ibukota Kecamatan dan Ibukota Kabupaten/Kota Menurut Lembang/Kelurahan di Kecamatan Bonggakaradeng (km), 2022 <i>Distance to the Subdistrict Capital and Regency/Municipal Capital by Villages/Kelurahan in Bonggakaradeng Subdistrict (km), 2022</i>	7
-------	---	---

1.2 KEADAAN IKLIM CLIMATE CONDITION

1.2.1	Pengamatan Unsur Iklim Menurut Bulan di Stasiun Bonggakaradeng, 2022 <i>Observation of Climate Elements by Month at Bonggakaradeng Station, 2022</i>	8
-------	---	---

2. PEMERINTAHAN/GOVERNMENT

2.1 WILAYAH ADMINISTRATIF ADMINISTRATIVE AREA

2.1.1	Jumlah Rukun Warga (RW) dan Rukun Tetangga (RT) Menurut Lembang/Kelurahan di Kecamatan Bonggakaradeng, 2022 <i>Number of Rukun Warga and Rukun Tetangga by Villages/ Kelurahan in Bonggakaradeng Subdistrict, 2022</i>	14
-------	---	----

2.2 SUMBER DAYA MANUSIA HUMAN RESOURCES

2.2.1	Jumlah Pegawai Negeri Sipil Menurut Pemerintah Daerah dan Jenis Kelamin, 2022 <i>Number of Civil Servants by Local Government and Sex, 2022</i>	15
-------	--	----

2.2.2	Jumlah Pegawai Negeri Sipil Pemerintah Daerah Kecamatan XX Menurut Tingkat Pendidikan dan Jenis Kelamin, 2022 <i>Number of Civil Servants of XX District Government by Educational Level and Sex, 2022</i>	16
3.	PENDUDUK/POPULATION	
3.1	Penduduk, Distribusi Persentase Penduduk, Kepadatan Penduduk, Rasio Jenis Kelamin Penduduk Menurut Lembang/Kelurahan di Kecamatan Bonggakaradeng, 2022 <i>Population, Percentage Distribution of Population, Population Density, and Population Sex Ratio by Villages/Kelurahan in Bonggakaradeng Subdistrict, 2022</i>	22
3.2	Jumlah Penduduk Menurut Kelompok Umur dan Jenis Kelamin di Kecamatan Bonggakaradeng, 2022 <i>Population by Age Groups and Sex in Bonggakaradeng Subdistrict, 2022</i>	24
4.	SOSIAL DAN KESEJAHTERAAN RAKYAT/SOCIAL AND WELFARE	
4.1	PENDIDIKAN EDUCATION	
4.1.1	Banyaknya Lembang ¹ /Kelurahan yang Memiliki Fasilitas Sekolah Menurut Tingkat Pendidikan di Kecamatan Bonggakaradeng, 2020–2022 <i>Number of Villages¹/Kelurahan Having Educational Facilities by Educational Level in Bonggakaradeng Subdistrict, 2020–2022</i>	32
4.1.2	Jumlah Sekolah Menurut Tingkat Pendidikan di Kecamatan Bonggakaradeng, 2021/2022 dan 2022/2023 <i>Number of Schools by Educational Level in Bonggakaradeng Subdistrict, 2021/2022 and 2022/2023</i>	33
4.1.3	Jumlah Guru Menurut Tingkat Pendidikan di Kecamatan Bonggakaradeng, 2021/2022 dan 2022/2023 <i>Number of Teachers by Educational Level in Bonggakaradeng Subdistrict, 2021/2022 and 2022/2023</i>	34

4.1.4	Jumlah Murid Menurut Tingkat Pendidikan di Kecamatan Bonggakaradeng, 2021/2022 dan 2022/2023 <i>Number of Pupils by Educational Level in Bonggakaradeng Subdistrict, 2021/2022 and 2022/2023</i>	35
4.2	KESEHATAN HEALTH	
4.2.1	Banyaknya Lembang ¹ /Kelurahan yang Memiliki Sarana Kesehatan Menurut Jenis Sarana Kesehatan di Kecamatan Bonggakaradeng, 2020–2022 <i>Number of Villages¹/Kelurahan Health Facilities by Type of Health Facilities in Bonggakaradeng Subdistrict, 2020–2022</i>	36
4.2.2	Banyaknya PNS dan PPPK Puskesmas Menurut Jenis Kelamin di Kecamatan Bonggakaradeng, 2021–2022 <i>Number of PNS and PPPK in Health Facilities by Type of Sex in Bonggakaradeng Subdistrict, 2021–2022</i>	37
4.2.3	Banyaknya Warga Penderita Kekurangan Gizi Menurut Lembang/Kelurahan di Kecamatan Bonggakaradeng, 2020 <i>Number of People with Malnutrition by Villages/Kelurahan in Bonggakaradeng Subdistrict, 2020</i>	38
4.3	PERUMAHAN DAN LINGKUNGAN HOUSING AND ENVIRONMENT	
4.3.1	Banyaknya Lembang ¹ /Kelurahan Menurut Sumber Air Minum Sebagian Besar Keluarga di Kecamatan Bonggakaradeng, 2019–2021 <i>Number of Villages¹/Kelurahan by Drinking Water Source of Majority Family in Bonggakaradeng Subdistrict, 2019–2021</i>	39
4.3.2	Banyaknya Keluarga Menurut Lembang/Kelurahan dan Jenis Pengguna Listrik di Kecamatan Bonggakaradeng, 2021 <i>Number of Family by Villages/Kelurahan and Type of Electricity Consumer in Bonggakaradeng Subdistrict, 2021</i>	40
4.3.3	Banyaknya Lembang ¹ /Kelurahan Menurut Sumber Penerangan Jalan Utama Lembang/Kelurahan di Kecamatan Bonggakaradeng, 2019–2021 <i>Number of Villages¹/Kelurahan by Source of Villages/Kelurahan's Main Street Illumination in Bonggakaradeng Subdistrict, 2019–2021</i>	41

4.3.4	Banyaknya Lembang ¹ /Kelurahan Menurut Penggunaan Fasilitas Tempat Buang Air Besar Sebagian Besar Keluarga di Kecamatan Bonggakaradeng, 2019–2021 <i>Number of Villages¹/Kelurahan by Toilet Facility Used by Majority Family in Bonggakaradeng Subdistrict, 2019–2021.....</i>	42
4.3.5	Banyaknya Lembang/Kelurahan Menurut Jenis Bahan Bakar untuk Memasak yang Digunakan Sebagian Besar Keluarga di Kecamatan Bonggakaradeng, 2021 <i>Number of Villages/Kelurahan by Type of Cooking Fuel Used by Majority Family in Bonggakaradeng Subdistrict, 2021</i>	43
4.4	AGAMA DAN SOSIAL LAINNYA RELIGION AND OTHER SOCIAL AFFAIRS	
4.4.1	Jumlah Tempat Peribadatan Menurut Lembang/Kelurahan di Kecamatan Bonggakaradeng, 2021 <i>Number of Worship Places by Villages/Kelurahan in Bonggakaradeng Subdistrict, 2021</i>	44
4.4.2	Banyaknya Kejadian Bencana Alam Menurut Lembang/Kelurahan dan Jenis Bencana Alam di Kecamatan Bonggakaradeng, 2020 <i>Number of Natural Disaster Events by Villages/Kelurahan and Type of Natural Disaster in Bonggakaradeng Subdistrict, 2020.....</i>	45
4.4.3	Banyaknya Korban Jiwa Akibat Bencana Alam Menurut Lembang/Kelurahan dan Jenis Bencana Alam di Kecamatan Bonggakaradeng, 2020 <i>Number of Fatalities Due to Natural Disasters by Villages/Kelurahan and Type of Natural Disaster in Bonggakaradeng Subdistrict, 2020.....</i>	48
4.4.4	Keberadaan Fasilitas/Upaya Antisipasi/Mitigasi Bencana Alam Menurut Lembang/Kelurahan di Kecamatan Bonggakaradeng, 2021 <i>Existence of Facilities/Efforts for Anticipation/Mitigation of Natural Disasters by Villages/Kelurahan by Villages/Kelurahan in Bonggakaradeng Subdistrict, 2021</i>	51
4.4.5	Banyaknya Lembang/Kelurahan yang Memiliki Kelompok Kegiatan Olahraga Menurut Jenis Olahraga dan Ketersediaan Fasilitas/Lapangan Olahraga di Kecamatan Bonggakaradeng, 2021	

<i>Number of Villages/Kelurahan Having Sport Activities Groups by Type of Sport and Availability of Sport Facilities/Fields in Bonggakaradeng Subdistrict, 2021</i>	53
---	----

5. PERTANIAN/AGRICULTURE

5.1	Luas Panen Tanaman Sayuran dan Buah-buahan Semusim Menurut Jenis Tanaman di Kecamatan Bonggakaradeng (ha), 2019–2022 <i>Harvested Area of Seasonal Vegetables and Fruits by Kind of Plant in Bonggakaradeng Subdistrict (ha), 2019–2022</i>	61
5.2	Produksi Tanaman Sayuran dan Buah-buahan Semusim Menurut Jenis Tanaman di Kecamatan Bonggakaradeng (kuintal), 2019–2022 <i>Production of Seasonal Vegetables and Fruits by Kind of Plant in Bonggakaradeng Subdistrict (quintal), 2019–2022</i>	62
5.3	Luas Panen Tanaman Biofarmaka Menurut Jenis Tanaman di Kecamatan Bonggakaradeng (m ²), 2019–2022 <i>Harvested Area of Medicinal Plants by Kind of Plant in Bonggakaradeng Subdistrict (m²), 2019–2022</i>	63
5.4	Produksi Tanaman Biofarmaka Menurut Jenis Tanaman di Kecamatan Bonggakaradeng (kg), 2019–2022 <i>Production of Medicinal Plants by Kind of Plant in Bonggakaradeng Subdistrict (kg), 2019–2022</i>	64
5.5	Luas Panen Tanaman Hias Menurut Jenis Tanaman di Kecamatan Bonggakaradeng (m ²), 2019–2022 <i>Harvested Area of Ornamental Plants by Kind of Plant in Bonggakaradeng Subdistrict (m²), 2019–2022</i>	65
5.6	Produksi Tanaman Hias Menurut Jenis Tanaman di Kecamatan Bonggakaradeng (tangkai), 2019–2022 <i>Production of Ornamental Plants by Kind of Plant in Bonggakaradeng Subdistrict (stalks), 2019–2022</i>	66
5.7	Produksi Buah-Buahan dan Sayuran Tahunan Menurut Jenis Tanaman di Kecamatan Bonggakaradeng (kuintal), 2019–2022 <i>Production of Annual Fruits and Vegetables by Kind of Plant in Bonggakaradeng Subdistrict (quintal), 2019–2022</i>	67

6.	PARIWISATA, TRANSPORTASI, DAN KOMUNIKASI/TOURISM, TRANSPORTATION, AND COMMUNICATION	
6.1	PARIWISATA TOURISM	
6.1.1	Jumlah Sarana Akomodasi Menurut Lembang/Kelurahan dan Jenis Akomodasi di Kecamatan Bonggakaradeng, 2022 <i>Number of Accomodation Facilities by Villages/Kelurahan and Type of Accomodation in Bonggakaradeng Subdistrict, 2022</i>	75
6.2	TRANSPORTASI TRANSPORTATION	
6.2.1	Prasarana dan Sarana Transportasi Antar Lembang/ Kelurahan Menurut Lembang/Kelurahan di Kecamatan Bonggakaradeng, 2022 <i>Inter-Villages/Kelurahan Transportation Infrastructure and Facilities by Villages/Kelurahan in Bonggakaradeng Subdistrict, 2022.....</i>	76
6.3	KOMUNIKASI COMMUNICATION	
6.2.2	Keberadaan Kantor Pos/Pos Pembantu/Rumah Pos, Pos Keliling, dan Perusahaan/Agen Jasa Ekspedisi Swasta Menurut Lembang/Kelurahan di Kecamatan Bonggakaradeng, 2022 <i>Number of Post Office/Subsidiary of Post Office, Mobile Portal Service, Private Expedition Service Company by Villages/Kelurahan in Bonggakaradeng Subdistrict, 2022.....</i>	78
6.3.1	Jumlah Menara Telepon seluler dan Operator Layanan Komunikasi Telepon Seluler Menurut Lembang/ Kelurahan di Kecamatan Bonggakaradeng, 2022 <i>Number of Base Transceiver Station (BTS) and Cellular Phone Communication Service Operators by Villages/Kelurahan in Bonggakaradeng Subdistrict, 2022</i>	79
6.3.2	Kekuatan Sinyal Telepon Seluler dan Jenis Sinyal Internet Telepon Seluler Menurut Lembang/ Kelurahan di Kecamatan Bonggakaradeng, 2022 <i>The Strenght of Celular Phone Signal by Villages/Kelurahan in Bonggakaradeng Subdistrict, 2022</i>	80

7.	PERBANKAN, KOPERASI, DAN PERDAGANGAN/BANKING, COOPERATIVE, AND TRADE	
7.1	Banyaknya Sarana Lembaga Keuangan Bank Menurut Lembang/ Kelurahan dan Jenis Bank di Kecamatan Bonggakaradeng, 2022 <i>Number of Bank by Villages/Kelurahan and Type of Bank in Bonggakaradeng Subdistrict, 2022</i>	86
7.2	Banyaknya Koperasi Aktif Menurut Menurut Lembang/Kelurahan dan Jenis Koperasi di Kecamatan Bonggakaradeng, 2022 <i>Number of Cooperative by Villages/Kelurahan and Type of Cooperative in Bonggakaradeng Subdistrict, 2022.....</i>	87
7.3	Banyaknya Sarana Perdagangan Menurut Lembang/ Kelurahan dan Jenis Sarana Perdagangan di Kecamatan Bonggakaradeng, 2022 <i>Number of Trade Facilities by Villages/Kelurahan and Type of Trade Facilities in Bonggakaradeng Subdistrict, 2022.....</i>	89

DAFTAR GAMBAR/LIST OF FIGURES

	Halaman Page
1.1 Luas Daerah menurut Lembang/Kelurahan (%), 2022 <i>Total Area by Village/Kelurahan (%), 2022</i>	5
2.1 Jumlah Pegawai Negeri Sipil Pemerintah Daerah Kecamatan Bonggakaradeng Menurut Tingkat Pendidikan, 2022 <i>Number of Civil Servants of Bonggakaradeng Sub-district by Educational Level, 2022</i>	13
3.1 Kepadatan Penduduk (per km ²) Menurut Lembang/ Kelurahan di Kecamatan Bonggakaradeng, 2022 <i>Population Density (per sq²) by Villages/Kelurahan in Bonggakaradeng Sub-district, 2022</i>	21
4.1 Jumlah Sekolah di Kecamatan Bonggakaradeng, 2022/2023 <i>Number of Schools in Bonggakaradeng Sub-district, 2022/2023</i>	31
5.1 Produksi Tanaman Sayuran di Kecamatan Bonggakaradeng (kuintal),2022 <i>Production of Seasonal Vegetables in Bonggakaradeng Sub-district (quintal), 2022</i>	60
6.1 Jumlah Lembang/Kelurahan berdasarkan Kekuatan Sinyal Telepon Seluler di Kecamatan Bonggakaradeng, 2021 <i>Number of Villages/Kelurahan by The Strenght of Cellular Phone Signal in Bonggakaradeng Sub-district, 2021</i>	74
7.1 Jumlah Sarana Perdagangan di Kecamatan Bonggakaradeng, 2021 <i>Number of Trade Facilities in Bonggakaradeng Sub-district, 2021</i>	85

PENJELASAN UMUM/EXPLANATORY NOTES

Tanda-tanda, satuan-satuan, dan lain-lainnya yang digunakan dalam publikasi ini adalah sebagai berikut:

Symbols, measurement units, and acronyms which are used in this publication, are as follows:

1. TANDA-TANDA/SYMBOLS

Data tidak tersedia/ <i>Data not available</i>	: ...
Tidak ada atau nol / <i>Null or zero</i>	: -
Data dapat diabaikan/ <i>Data negligible</i>	: 0
Tanda decimal/ <i>Decimal point</i>	: ,
Data tidak dapat ditampilkan/ <i>Not applicable</i>	: NA
Angka estimasi/ <i>Estimated figures</i>	: e
Angka diperbaiki/ <i>Revised figures</i>	: r
Angka sementara/ <i>Preliminary figures</i>	: x
Angka sangat sementara/ <i>Very preliminary figures</i>	: xx
Angka sangat sangat sementara/ <i>Very very preliminary figures</i>	: xxx

2. SATUAN/UNITS

barel/ <i>barrel</i>	: 158,99 liter/ <i>litres</i> = 1/6,2898 m ³
hektar (ha)/ <i>hectare (ha)</i>	: 10 000 m ²
kilometer (km)/ <i>kilometres (km)</i>	: 1 000 meter/ <i>meters (m)</i>
knot/ <i>knot</i>	: 1,8523 km/jam (<i>km/hour</i>)
kuintal/ <i>quintal</i>	: 100 kg
KWh	: 1 000 Watt hour
MWh	: 1 000 KWh
liter (untuk beras)/ <i>litre (for rice)</i>	: 0,80 kg
MMSCF	: 1/35,3 m ³
metrik ton (m.ton)/ <i>metric ton (m. ton)</i>	: 0,98421 long ton = 1 000 kg
ons/ <i>ounce</i>	: 28,31 gram/ <i>grams</i>
ton	: 1 000 kg

Satuan lain: buah, dus, butir, helai/lembar, kaleng, batang, pulsa, ton kilometer (ton-km), jam, menit, persen (%).

Other units: unit, pack, pieces, sheet, tin, pulse, ton-kilometres(ton-km), hour, minute, percent (%).

Perbedaan angka di belakang koma disebabkan oleh pembulatan angka.

The difference in decimal numbers is caused by rounding.

DAFTAR SINGKATAN/LIST OF ABBREVIATION

SI	: Stasiun Iklim/ <i>Climate Station</i>
SMPK	: Stasiun Meterologi Pertanian Khusus/ <i>Special Agricultural Meteorological Station</i>
t.t	: Tempat tidur/ <i>Bed</i>
BCG	: Bacillus Calmette Guerin
DPT	: Difteri, Pertusis, Tetanus/ <i>Diphtheria, Tetanus, and Pertussis</i>
TT	: Tetanus Toxoid
IOT	: Industri Obat Tradisional/ <i>Traditional Medicine Industry</i>
IKOT	: Industri Kecil Obat Tradisional/ <i>Traditional Medicine Small Industry</i>
Alkes	: Alat kesehatan/ <i>Health Kits</i>
PKRT	: Perbekalan Kesehatan Rumah tangga/ <i>Household Health Logistics</i>
Kompl	: Komplemen/ <i>Complement</i>
IRTP	: Industri Pangan Produksi Rumah Tangga/ <i>Foods Home Industry</i>
PBF	: Pedagang Besar Farmasi/ <i>Pharmacy Whole-seller</i>
GFK	: Gudang Farmasi Kab/Kota/Regency/ <i>Municipality Pharmacy Warehouse</i>
RB	: Rumah Bersalin/ <i>Delivery House</i>
Pustu	: Puskesmas pembantu/ <i>Auxiliary Public Health Center</i>
BP	: Balai Pengobatan/ <i>Polyclinic</i>
TPS	: Tempat Pembuangan Sampah Sementara / <i>landfill</i>
Jamkesmas	: Jaminan kesehatan masyarakat miskin/ <i>Poor public health insurance</i>
PJKMU	: Program Jaminan Kesehatan Masyarakat Umum/ <i>General Public Health Insurance Program</i>
SIUP	: Surat Ijin Usaha Perdagangan/ <i>Trading Permission Letter</i>
TDP	: Tanda Daftar Perusahaan/ <i>Company Registration Identity</i>
API	: Angka Pengenal Importir/ <i>Importer's Identity Number</i>

Geografi dan Iklim
Geography and Climate



01

<https://tatorkab.bps.go.id>

PENJELASAN TEKNIS

1. Berdasarkan posisi geografisnya, Kecamatan Bonggakaradeng memiliki batas-batas: Utara – Kecamatan Malimbong Balepe; Selatan – Kabupaten Enrekang; Barat – Kecamatan Simbuang dan Kabupaten Pinrang; Timur – Kecamatan Makale Selatan, Kecamatan Rembon, dan Kecamatan Rano.
2. Kecamatan Bonggakaradeng terdiri dari 6 lembang/kelurahan, yaitu:
 - Mappa
 - Bau
 - Bua Kayu
 - Poton
 - Ratte Buttu
 - Bau Selatan

TECHNICAL NOTES

1. *In terms of geographic position, Bonggakaradeng Sub-District has boundaries as follows: North – Malimbong Balepe Sub-District; South – Enrekang Regency; West – Simbuang Sub-District and Pinrang Regency; East – Makale Selatan Sub-District, Rembon Sub-District, and Rano Sub-District.*
2. *Bonggakaradeng Sub-District has 6 villages/kelurahan, these include:*
 - Mappa
 - Bau
 - Bua Kayu
 - Poton
 - Ratte Buttu
 - Bau Selatan

ULASAN

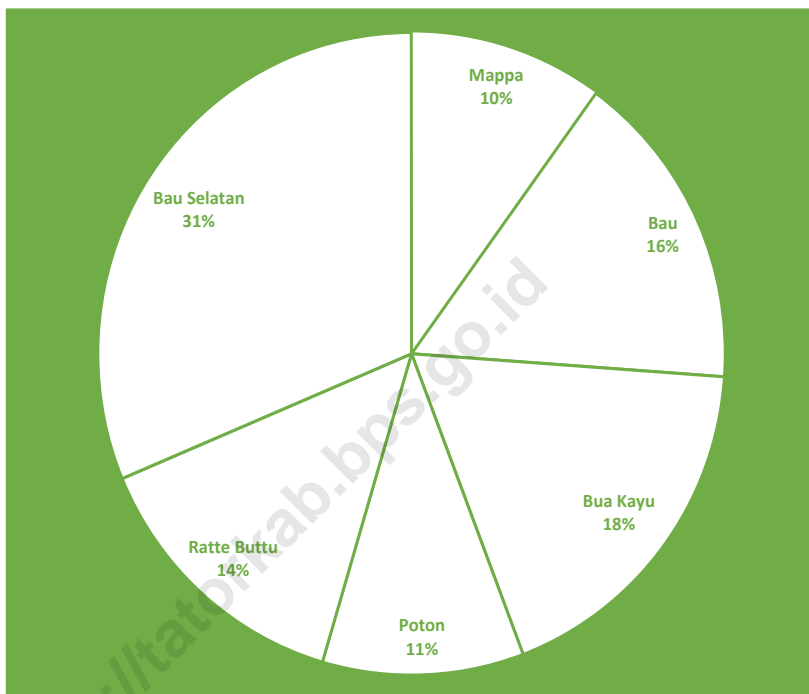
Kecamatan Bonggakaradeng berbatasan dengan Kecamatan Malimbong Balepe di sebelah utara, Kabupaten Enrekang di sebelah selatan, Kecamatan Makale Selatan, Kecamatan Rembon dan Kecamatan Rano di sebelah timur dan Kecamatan Simbuang dan Kabupaten Pinrang di sebelah barat . Jarak ibu kota Kecamatan Bonggakaradeng dengan ibu kota Kabupaten Tana Toraja mencapai 34 km. Luas wilayah Kecamatan Bonggakaradeng tercatat 206,76 km² yang meliputi 6 Lembang/Kelurahan. Lembang Bau Selatan dan Lembang Bua Kayu merupakan 2 Lembang/Kelurahan terluas dengan luas masing-masing 64,79 km² dan 37,34 km².

DESCRIPTION

Bonggakaradeng Sub-District bound by Malimbong Balepe Sub-District at the north side, Enrekang Regency at the south side, Makale Selatan Sub-District, Rembon Sub-District, and Rano Sub-District at the east side and Simbuang Sub-District and Pinrang Regency at the west side. The distance between the capital city of Bonggakaradeng Sub-District to the capital city of Tana Toraja Regency is about 34 km . The area of Bonggakaradeng Sub-District is 206,76 km², which include 6 villages/kelurahan. Bau Selatan and Bua Kayu are the two widest villages/kelurahan. Both area are about 64,79 km² and 37,34 km².

Gambar 1.1
Figures

Luas Daerah menurut Lembang/Kelurahan (%), 2022
Total Area by Village/Kelurahan (%), 2022



Catatan/Note: ...

Sumber/Source: Badan Pusat Statistik Kabupaten Tana Toraja/ BPS-Statistics of Tana Toraja Regency

1.1 KEADAAN GEOGRAFI GEOGRAPHY CONDITION

Tabel 1.1.1 Luas Daerah Menurut Lembang/Kelurahan di Kecamatan Bonggakaradeng, 2022
Table Total Area by Villages/Kelurahan in Bonggakaradeng Subdistrict, 2022

Lembang/Kelurahan <i>Village/Kelurahan</i>	Luas <i>Total Area</i> (km ² /sq.km)	Persentase terhadap Luas Kecamatan <i>Percentage to Subdistrict Area</i>
(1)	(2)	(3)
Mappa	20,66	9,99
Bau	33,40	16,15
Bua Kayu	37,34	18,06
Poton	21,47	10,38
Ratte Buttu	29,10	14,07
Bau Selatan	64,79	31,34
Bonggakaradeng	206,76	100,00

Catatan/Note: ...

Sumber/Source: Badan Pusat Statistik Kabupaten Tana Toraja/ BPS-Statistics of Tana Toraja Regency

Tabel 1.1.2
Table

**Jarak ke Ibukota Kecamatan dan Ibukota Kabupaten/
Kota Menurut Lembang/Kelurahan di Kecamatan
Bonggakaradeng (km), 2022**
*Distance to the Subdistrict Capital and Regency/Municipal
Capital by Villages/Kelurahan in Bonggakaradeng
Subdistrict (km), 2022*

Lembang/Kelurahan <i>Village/Kelurahan</i>	Jarak ke Ibukota Kecamatan <i>Distance to Subdistrict Capital</i>	Jarak ke Ibukota Kabupaten/ Kota <i>Distance to Regency/Municipal Capital</i>
(1)	(2)	(3)
Mappa	10	46
Bau	18	45
Bua Kayu	4	30
Poton	6	48
Ratte Buttu	1	36
Bau Selatan	46	82

Catatan/Note: ...

Sumber/Source: Badan Pusat Statistik Kabupaten Tana Toraja/ BPS-Statistics of Tana Toraja Regency

1.2 KEADAAN IKLIM CLIMATE CONDITION

Tabel 1.2.1 Pengamatan UUnsur Iklim Menurut Bulan di Stasiun Meteorologi Kelas IV Pongtiku Tana Toraja, 2022
Table *Observation of Climate Elements by Month at Class IV Pongtiku Tana Toraja Meteorology Station, 2022*

Bulan Month	Jumlah Curah Hujan Number of Precipitation (mm)	Jumlah Hari Hujan (hari) Number of Rainy Days (day)
(1)	(2)	(3)
Januari/January	206,0	19
Februari/February	254,6	19
Maret/March	273,3	21
April/April	394,5	24
Mei/May	281,1	21
Juni/June	158,5	20
Juli/July	165,2	20
Agustus/August	248,4	19
September/September	103,8	16
Oktober/October	230,6	27
November/November	343,2	24
Desember/December	352,4	19

Catatan/Note:

Sumber/Source: Badan Meteorologi, Klimatologi, dan Geofisika Kabupaten Tana Toraja/BMKG - *Meteorology, Climatology and Geophysics of Tana Toraja*

Pemerintah
Government



<https://tatorkab.bps.go.id>

02

PENJELASAN TEKNIS

1. Susunan Pemerintahan Daerah Kecamatan Bonggakaradeng terdiri dari Camat, Sekretariat Camat, Kepala Subbagian, Kepala Seksi dan Jabatan Fungsional
2. Pemerintahan Daerah Kecamatan Bonggakaradeng menaungi 6 lembang/kelurahan. Dari 6 lembang/kelurahan tersebut terdapat 57 RT.

TECHNICAL NOTES

1. *The regional government structure of the Bonggakaradeng Sub-district consists of Sub-district head, Sub-district secretariat, head of subsection, section chief and functional.*
2. *Local Government of Bonggakaradeng Sub-district shade 6 villages/kelurahan. From the 6 villages/kelurahan there are 57 RT.*

<https://tatorkab.bps.go.id>

ULASAN

DESCRIPTION

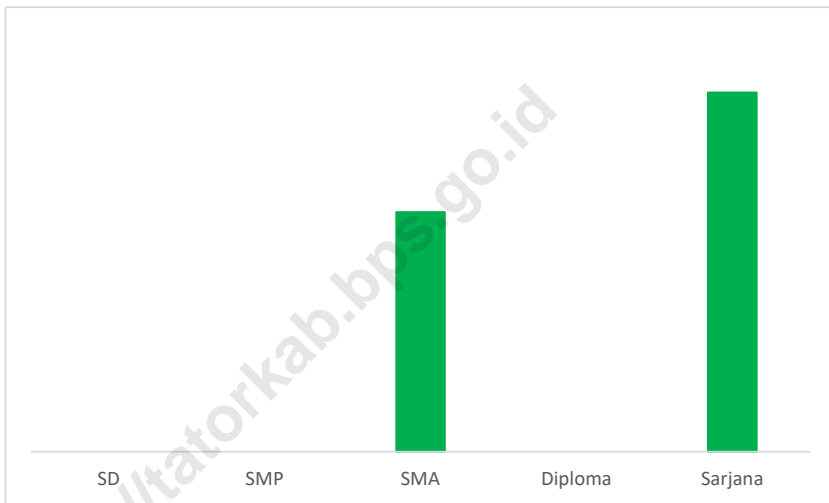
Pemerintahan Daerah Kecamatan Bonggakaradeng menaungi 6 lembang/kelurahan. Dari 6 lembang/kelurahan tersebut terdapat 57 RT. Jumlah Pegawai Negeri Sipil Pemerintah Daerah Kecamatan Bonggakaradeng menurut jenis kelamin tahun 2022 yaitu laki-laki sebanyak 5 orang

Local Government of Bonggakaradeng Sub-district shade 6 villages/kelurahan. From the 6 villages/kelurahan there are 57 RT. Number of Bonggakaradeng Sub-district Government's Civil Servants by Gender in 2022, 5 males.

<https://tatorkab.bps.go.id>

Gambar 2.1
Figures

**Jumlah Pegawai Negeri Sipil Pemerintah Daerah
Kecamatan Bonggakaradeng Menurut Tingkat
Pendidikan dan Jenis Kelamin, 2022**
*Number of Civil Servants of Bonggakaradeng Subdistrict
Government by Educational Level and Sex, 2022*



Catatan/Note: ...

Sumber/Source: Kantor Kecamatan Bonggakaradeng/ *Bonggakaradeng Sub-district Office*

2.1 WILAYAH ADMINISTRATIF ADMINISTRATIVE AREA

Tabel 2.1.1 Jumlah Rukun Warga (RW) dan Rukun Tetangga (RT) Menurut Lembang/Kelurahan di Kecamatan Bonggakaradeng, 2022
Number of Rukun Warga and Rukun Tetangga by Villages'/Kelurahan in Bonggakaradeng Subdistrict, 2022

Lembang/Kelurahan <i>Village/Kelurahan</i>	Rukun Warga (RW) <i>Rukun Warga</i>	Rukun Tetangga (RT) <i>Rukun Tetangga</i>
(1)	(2)	(3)
Mappa	-	9
Bau	-	8
Bua Kayu	-	12
Poton	-	8
Ratte Buttu	-	8
Bau Selatan	-	12
Bonggakaradeng	-	57

Catatan/Note: ...

Sumber/Source: Kantor Kecamatan Bonggakaradeng/ *Bonggakaradeng Sub-district Office*

2.2 SUMBER DAYA MANUSIA HUMAN RESOURCES

Tabel 2.2.1 Jumlah Pegawai Negeri Sipil Menurut Pemerintah Daerah dan Jenis Kelamin, 2022
Table *Number of Civil Servants by Local Government and Sex, 2022*

Pemerintah Daerah <i>Local Government</i>	Laki-Laki <i>Male</i>	Perempuan <i>Female</i>	Jumlah <i>Total</i>
(1)	(2)	(3)	(4)
Pemerintah Daerah Kecamatan Bonggakaradeng	5	-	5
Pemerintah Daerah Kelurahan Ratte Buttu	4	-	4
Pemerintah Daerah Lembang Mappa	-	-	-
Pemerintah Daerah Lembang Bau	-	-	-
Pemerintah Daerah Lembang Bua Kayu	-	-	-
Pemerintah Daerah Lembang Poton	-	-	-
Pemerintah Daerah Lembang Bau Selatan	-	-	-

Catatan/Note: ...

Sumber/Source: Kantor Kecamatan Bonggakaradeng/ *Bonggakaradeng Sub-district Office*

Tabel 2.2.2
Table

**Jumlah Pegawai Negeri Sipil Pemerintah Daerah
Kecamatan Bonggakaradeng Menurut Tingkat Pendidikan
dan Jenis Kelamin, 2022**
**Number of Civil Servants of Bonggakaradeng Subdistrict
Government by Educational Level and Sex, 2022**

Tingkat Pendidikan <i>Educational Level</i>	Laki-Laki <i>Male</i>	Perempuan <i>Female</i>	Jumlah <i>Total</i>
(1)	(2)	(3)	(4)
Sekolah Dasar (SD) <i>Primary School</i>	-	-	-
SMP/Sederajat <i>Junior High School</i>	-	-	-
SMA/Sederajat <i>Senior High School</i>	2	-	2
Diploma I/Akta I <i>Diploma I/Akta I</i>	-	-	-
Diploma II/Akta II <i>Diploma II/Akta II</i>	-	-	-
Diploma III/Akta III <i>Diploma III/Akta III</i>	-	-	-
Diploma IV/Akta IV <i>Diploma IV/Akta IV</i>	-	-	-
S1/Sarjana <i>Under Graduate/Bachelor</i>	3	-	3
S2/Pasca Sarjana <i>Graduate</i>	-	-	-
S3/Doktor/Ph.D <i>Post Graduate</i>	-	-	-
Jumlah/Total	5	-	5

Catatan/Note: ...

Sumber/Source: Kantor Kecamatan Bonggakaradeng/ *Bonggakaradeng Sub-district Office*

Penduduk
Population



03

<https://tatorkab.bps.go.id>

PENJELASAN TEKNIS

- 1. Penduduk Indonesia** adalah semua orang yang berdomisili di wilayah teritorial Indonesia, mencakup Warga Negara Indonesia (WNI) dan Warga Negara Asing (WNA) yang telah menetap selama satu tahun atau lebih atau berencana menetap di wilayah Indonesia selama minimal satu tahun. Pada sensus sebelumnya referensi waktu dalam konsep kependudukan adalah enam bulan. Perubahan ini didasari oleh UU No. 24 Tahun 2013 tentang Perubahan atas UU No. 23 Tahun 2006 tentang Administrasi Kependudukan pada Pasal 15.
- 2. Kepadatan penduduk** adalah ukuran persebaran penduduk yang menunjukkan jumlah penduduk untuk setiap kilometer persegi luas wilayah.
- 3. Rasio jenis kelamin** adalah perbandingan antara jumlah penduduk laki-laki dan jumlah penduduk perempuan pada suatu daerah dan waktu tertentu, yang biasanya dinyatakan dalam banyaknya penduduk laki-laki per 100 perempuan.

TECHNICAL NOTES

- 1. The population of Indonesia** are all people who live in Indonesia's territory, including Indonesian citizens and foreign citizens who have lived for one year or more or plan to stay in Indonesia territory for at least one year. In the previous census the time reference in the population concept was six months. This change is based on Law no.24 of 2013 concerning Amendments to Law no. 23 of 2006 concerning Population Administration in Article 15.
- 2. Population density** is a measure of the distribution of the population which shows the total population for each square kilometer of area.
- 3. Sex ratio** is the ratio between total male population and female population in a certain area and at a certain time, which is usually stated in the number of male residents per 100 females.

ULASAN

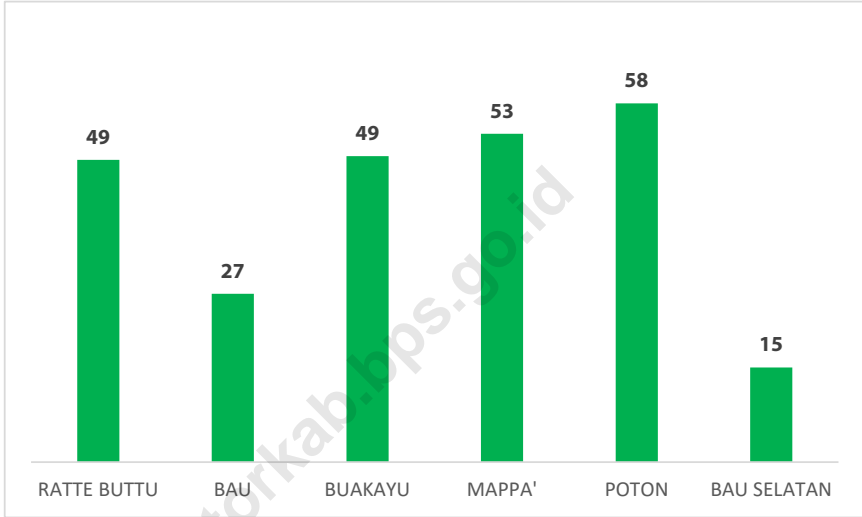
Penduduk Kecamatan Bonggakaradeng berdasarkan Dinas Kependudukan dan Pencatatan Sipil) sebanyak 7.488 jiwa. Kepadatan penduduk di Kecamatan Bonggakaradeng tahun 2022 mencapai 36 jiwa/km². Kepadatan Penduduk cukup beragam dengan kepadatan penduduk tertinggi terletak di lembang Poton dengan kepadatan sebesar 58 jiwa/km² dan terendah di lembang Bau Selatan sebesar 15 jiwa/km².

DESCRIPTION

Bonggakaradeng Sub-district population based on Population and Civil Registration Service were 7.488 people. Population density of Bonggakaradeng Sub-district in 2022 reached 36 people/km². Population density are quite diverse with the highest population density of village/kelurahan is located in the Poton village with the number of density are 58 people/km² and the lowest in Bau Selatan village with 15 people/km².

Gambar 3.1
Figures

**Kepadatan Penduduk (per km²) Menurut Lembang/
Kelurahan di Kecamatan Simbuang, 2022**
*Population Density (per sq²) by Villages/Kelurahan in
Simbuang Sub-district, 2022*



Catatan/Note: ...

Sumber/Source: Dinas Kependudukan dan Pencatatan Sipil/Population and Civil Registration Service

Tabel 3.1
Table

Penduduk, Distribusi Persentase Penduduk, Kepadatan Penduduk, Rasio Jenis Kelamin Penduduk Menurut Lembang/Kelurahan di Kecamatan Bonggakaradeng, 2022

Population, Percentage Distribution of Population, Population Density, and Population Sex Ratio by Villages/Kelurahan in Bonggakaradeng Subdistrict, 2022

Lembang/Kelurahan Village/Kelurahan	Penduduk/Population		
	Laki-Laki/Male	Perempuan/Female	Jumlah/Total
(1)	(2)	(3)	(4)
Mappa	579	514	1 093
Bau	501	405	906
Bua Kayu	973	869	1 842
Poton	670	571	1 241
Ratte Buttu	755	663	1 418
Bau Selatan	510	468	988
Bonggakaradeng	3 998	3 490	7 488

Lanjutan Tabel/*Continued Table 3.1*

Lembang/Kelurahan Village/Kelurahan	Persentase Penduduk Percentage of Total Population	Kepadatan Penduduk (per Km²) Population Density per sq.km	Rasio Jenis Kelamin Penduduk Population Sex Ratio
(1)	(5)	(6)	(7)
Mappa	14,60	53	113
Bau	12,10	27	124
Bua Kayu	24,60	49	112
Poton	16,57	58	117
Ratte Buttu	18,94	49	114
Bau Selatan	13,19	15	109
Bonggakaradeng	100	36	115

Catatan/Note: ...

Sumber/Source: Dinas Kependudukan dan Pencatatan Sipil/Population and Civil Registration Service

Tabel 3.2
Table

Jumlah Penduduk Menurut Kelompok Umur dan Jenis Kelamin di Kecamatan Bonggakaradeng, 2022
Population by Age Groups and Sex in Bonggakaradeng Subdistrict, 2022

Kelompok Umur <i>Age Groups</i>	Jenis Kelamin/ <i>Sex</i>		
	Laki-Laki <i>Male</i>	Perempuan <i>Female</i>	Jumlah <i>Total</i>
(1)	(2)	(3)	(4)
0-4
5-9
10-14
15-19
20-24
25-29
30-34
35-39
40-44
45-49
50-54
55-59
60-64
65-69
70-74
75+
Bonggakaradeng

Catatan/*Note*: ...

Sumber/*Source*: Dinas Kependudukan dan Pencatatan Sipil/*Population and Civil Registration Service*

Sosial dan Kesejahteraan Rakyat

Social and Welfare



04

<https://tatorkab.bps.go.id>

PENJELASAN TEKNIS

1. Jalur Pendidikan di Indonesia terdiri atas 1) pendidikan formal, 2) pendidikan nonformal, dan 3) pendidikan informal yang ketiganya dapat saling melengkapi dan memperkaya (Undang-Undang No. 20 Tahun 2013 tentang Sistem Pendidikan Nasional).
2. Jenjang Pendidikan Formal terdiri atas pendidikan dasar, pendidikan menengah, dan pendidikan tinggi. Jenis pendidikan yang diajarkan mencakup pendidikan umum, kejuruan, akademik, profesi, vokasi, keagamaan, dan khusus.
 - a. Pendidikan Dasar berbentuk Sekolah Dasar (SD) dan Madrasah Ibtidaiyah (MI) atau bentuk lain yang sederajat serta Sekolah Menengah Pertama (SMP) dan Madrasah Tsanawiyah (MTs), atau bentuk lain yang sederajat.
 - b. Pendidikan Menengah berbentuk Sekolah Menengah Atas (SMA), Madrasah Aliyah (MA), Sekolah Menengah Kejuruan (SMK), dan Madrasah Aliyah Kejuruan (MAK), atau bentuk lain yang sederajat.
 - c. Pendidikan Tinggi merupakan jenjang pendidikan setelah pendidikan menengah yang mencakup program pendidikan diploma, sarjana, magister, spesialis, dan doktor yang diselenggarakan oleh perguruan tinggi. Perguruan tinggi dapat

TECHNICAL NOTES

1. *The Education System in Indonesia consists of 1) a formal education, 2) non-formal education, and 3) informal education that all three can be complementary and enriching (Law No. 20 Year 2013 about The National Education System).*
2. *The Formal Education Level consists of primary education, secondary education, and high education. The kind of education that taught consists of general education, vocational, academic, professional, religious, and specific education.*
 - a. *The Primary Education consists of Elementary School and Islamic Elementary School or other equivalent forms and Junior High School and MTs, or other equivalent forms.*
 - b. *The Secondary Education consists of the senior high school, MA, Vocational School, and Vocational Madrasah Aliyah, or other equivalent forms.*
 - c. *The High Education consists of the education level after the secondary education that consists of diplomas, bachelor, master, specialist, and doctoral degrees that are held by the college. The colleges can be academy, polytechnic, high school, institute, or university.*

berbentuk akademi, politeknik, sekolah tinggi, institut, atau universitas.

3. Rumah Sakit adalah tempat pemeriksaan dan perawatan kesehatan, biasanya berada di bawah pengawasan dokter/tenaga medis, yang melayani penderita yang sakit untuk berobat rawat jalan atau rawat inap.
 4. Rumah Sakit Bersalin adalah rumah sakit khusus untuk persalinan, dilengkapi pelayanan spesialis pemeriksaan kehamilan, persalinan, rawat inap dan rawat jalan ibu dan anak yang berada di bawah pengawasan dokter spesialis kandungan
 5. Rumah Bersalin adalah sarana pelayanan kesehatan dengan izin sebagai rumah bersalin, dilengkapi pelayanan pemeriksaan kehamilan, persalinan serta pemeriksaan ibu dan anak yang berada di bawah pengawasan bidan senior.
 6. Poliklinik adalah sarana kesehatan yang dipakai untuk pelayanan berobat jalan, biasanya berada di bawah pengawasan dokter/tenaga medis.
 7. Puskesmas (Pusat Kesehatan Masyarakat) adalah unit pelaksana teknis dinas kesehatan kabupaten/ kota yang mempunyai fungsi utama sebagai penyelenggara pelayanan kesehatan tingkat pertama. Wilayah kerja puskesmas
3. *Hospital is a place for health check, usually controlled/supervised by doctors/medical personnel to serve the ill patients to get outpatient or inpatient treatment services.*
 4. *Maternity Hospital is a specialized hospital for childbirth, has specialist inspection service to pregnancy, childbirth, hospitalization and outpatient for mothers and children that is under the supervision of an obstetrician.*
 5. *Maternity House is health care facility with a license as a maternity house, equipped with prenatal care, childbirth and examination of mothers and children which is under the supervision of a senior midwife.*
 6. *Polyclinic is a health facility in which to get outpatient services, usually under the control of doctor/medical personnel.*
 7. *Public Health Center is technical implementation unit of regency health department that have the primary function as a first-level health care providers. The working area standard of public health center is one district and to reach their working areas, public*

maksimal adalah satu kecamatan dan untuk dapat menjangkau wilayah kerjanya, puskesmas mempunyai jaringan pelayanan yang meliputi unit Puskesmas Pembantu (Pustu), unit Puskesmas Keliling (Puskel), dan unit bidan Lembang/komunitas (Peraturan Menteri Kesehatan RI No. 75 Tahun 2014 Tentang Pusat Kesehatan Masyarakat).

8. Apotek adalah suatu tempat tertentu yang digunakan untuk melakukan pekerjaan kefarmasian, dan penyaluran/penjualan obat atau bahan farmasi dan perbekalan kesehatan lainnya kepada masyarakat yang dikelola oleh tenaga apoteker (Peraturan Menteri Kesehatan RI No. 1332 Tahun 2002 Tentang Perubahan Atas Peraturan Menteri Kesehatan RI No. 922/MENKES/PER/X/1993 Tentang Ketentuan dan Tata Cara Pemberian Izin Apotek).

health centers have a service network covering subsidiary of public health center, mobile public health center units, and midwife units (Regulation of the Minister of Health of Indonesia Number 75 Year 2014 about Public Health Center).

8. *Pharmacy is a specific place that is used for pharmaceutical jobs, and distribution/sale of drugs/ pharmaceuticals and other medical supplies to people that are administered by trained pharmacist (Regulation of the Minister of Health of Indonesia Number 1332 Year 2002 about the Changes of Regulation of the Minister of Health of Indonesia Number 922/MENKES/PER/X/1993 about Pro- vision and Procedures for Administration of Licensed Pharmacies).*

ULASAN

Pada tahun 2022, Kecamatan Bonggakaradeng memiliki beberapa fasilitas pendidikan, seperti 6 Sekolah Dasar (SD), 5 Sekolah Menengah Pertama (SMP), dan 1 Sekolah Menengah Atas (SMA).

Pada tahun 2022 Kecamatan Bonggakaradeng memiliki fasilitas kesehatan, seperti 1 puskesmas.

DESCRIPTION

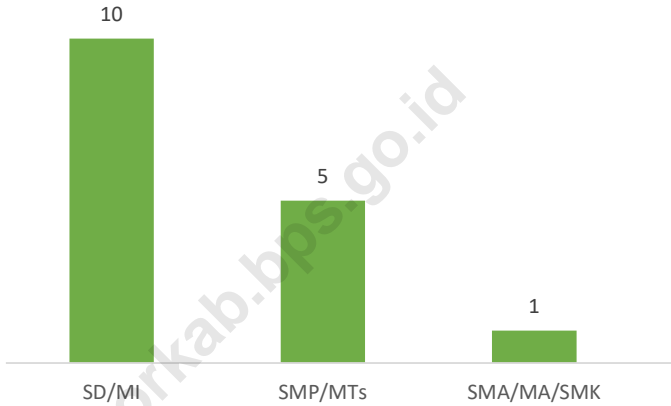
In 2022, Bonggakaradeng Sub-district has several educational facilities such as 6 Elementary schools, 5 Junior High Schools, and 1 Senior High Schools.

In 2022 Bonggakaradeng Sub-district has health facilities such as 1 health center.

<https://tatorkab.bps.go.id>

Gambar 4.1
Figures

Jumlah Sekolah di Kecamatan Bonggakaradeng, 2021/2022
Number of Schools in Bonggakaradeng Sub-district, 2021/2022



Catatan/Note: ³Seluruh Raudatul Athfal (RA) berstatus swasta/*All Raudatul Athfal (RA) are private*

Sumber/Source: ¹Kementerian Pendidikan, Kebudayaan, Riset, dan Teknologi, Sistem Data Pokok Pendidikan, data semester ganjil laporan sampai dengan 30 November 2022/*Ministry of Education, Culture, Research, and Technology, Basic Education Data System, odd semester report data up to 30 November 2022*

²Kementerian Agama, EMIS, data semester ganjil laporan sampai dengan 9 Februari 2023/*Ministry of Religious Affairs, EMIS, odd semester report data up to 9 February 2023*

4.1 PENDIDIKAN EDUCATION

Tabel 4.1.1 Banyaknya Lembang¹/Kelurahan yang Memiliki Fasilitas Sekolah Menurut Tingkat Pendidikan di Kecamatan Bonggakaradeng, 2020–2022
Table *Number of Villages¹/Kelurahan Having Educational Facilities by Educational Level in Bonggakaradeng Subdistrict, 2020–2022*

Tingkat Pendidikan Educational Level	2020 ²	2021 ²	2022 ³
(1)	(2)	(3)	(4)
Sekolah Dasar (SD) Primary School	6	6	6
Madrasah Ibtidaiyah (MI) Madrasah Ibtidaiyah	-	-	-
Sekolah Menengah Pertama (SMP) Junior High School	5	5	5
Madrasah Tsanawiyah (MTs) Madrasah Tsanawiyah (MTs)	-	-	-
Sekolah Menengah Atas (SMA) Senior High School	1	1	1
Sekolah Menengah Kejuruan (SMK) Vocational High School	-	-	-
Madrasah Aliyah (MA) Madrasah Aliyah	-	-	-
Akademi/Perguruan Tinggi Academy/University	-	-	-

Catatan/Note: ¹ Lembang pada tabel ini termasuk Unit Permukiman Transmigrasi (UPT) yang masih dibina oleh kementerian terkait/
Villages in this table include Transmigration Settlement Unit which is still fostered by the relevant ministries.

Sumber/Source: ² Badan Pusat Statistik, Pendataan Potensi Lembang (Podes)/BPS-Statistics Indonesia, Village Potential Data Collecting

³ Kantor Kecamatan Bonggakaradeng/Bonggakaradeng Subdistrict Office

Tabel 4.1.2
Table

Jumlah Sekolah Menurut Tingkat Pendidikan di Kecamatan Bonggakaradeng, 2021/2022 dan 2022/2023
Number of Schools by Educational Level in Bonggakaradeng Subdistrict, 2021/2022 and 2022/2023

Tingkat Pendidikan Educational Level	Negeri/Public		Swasta/Private		Jumlah/Total	
	2021/2022	2022/2023	2021/2022	2022/2023	2021/2022	2022/2023
(1)	(2)	(3)	(4)	(5)	(6)	(7)
Taman Kanak-Kanak (TK) ¹ /Kindergarten ¹	-	-	-	-	-	-
Raudatul Athfal (RA) ² Raudatul Athfal (RA) ²	-	-	-	-	-	-
Sekolah Dasar (SD) ¹ Elementary Schools ¹	10	10	-	-	10	10
Madrasah Ibtidaiyah (MI) ² /Madrasah Ibtidaiyah (MI) ²	-	-	-	-	-	-
Sekolah Menengah Pertama (SMP) ¹ /Junior High Schools ¹	5	5	-	-	5	5
Madrasah Tsanawiyah (MTs) ² /Madrasah Tsanawiyah (MTs) ²	-	-	-	-	-	-
Sekolah Menengah Atas (SMA) ¹ /Senior High Schools ¹	1	1	-	-	1	1
Sekolah Menengah Kejuruan (SMK) ¹ Vocational High Schools ¹	-	-	-	-	-	-
Madrasah Aliyah (MA) ² Madrasah Aliyah (MA) ²	-	-	-	-	-	-

Catatan/Note: ³Seluruh Raudatul Athfal (RA) berstatus swasta/All Raudatul Athfal (RA) are private

Sumber/Source: ¹ Kementerian Pendidikan, Kebudayaan, Riset, dan Teknologi, Sistem Data Pokok Pendidikan, data semester ganjil laporan sampai dengan 30 November 2022/Ministry of Education, Culture, Research, and Technology, Basic Education Data System, odd semester report data up to 30 November 2022

² Kementerian Agama, EMIS, data semester ganjil laporan sampai dengan 9 Februari 2023/Ministry of Religious Affairs, EMIS, odd semester report data up to 9 February 2023

Tabel 4.1.3
Table

**Jumlah Guru Menurut Tingkat Pendidikan di Kecamatan
Bonggakaradeng, 2021/2022 dan 2022/2023**
**Number of Teachers by Educational Level in
Bonggakaradeng Subdistrict, 2021/2022 and
2022/2023**

Tingkat Pendidikan Educational Level	Negeri/Public		Swasta/Private		Jumlah/Total	
	2021/2022	2022/2023	2021/2022	2022/2023	2021/2022	2022/2023
(1)	(2)	(3)	(4)	(5)	(6)	(7)
Taman Kanak-Kanak (TK) ¹ /Kindergarten ¹	-	-	-	-	-	-
Raudatul Athfal (RA) ² Raudatul Athfal (RA) ²	-	-	-	-	-	-
Sekolah Dasar (SD) ^{1,3} Elementary Schools ^{1,3}	77	66	-	-	77	66
Madrasah Ibtidaiyah (MI) ² /Madrasah Ibtidaiyah (MI) ²	-	-	-	-	-	-
Sekolah Menengah Pertama (SMP) ^{1,3} Junior High Schools ^{1,3}	41	48	-	-	41	48
Madrasah Tsanawiyah (MTs) ² /Madrasah Tsanawiyah (MTs) ²	-	-	-	-	-	-
Sekolah Menengah Atas (SMA) ^{1,3} /Senior High Schools ^{1,3}	17	19	-	-	17	19
Sekolah Menengah Kejuruan (SMK) ^{1,3} Vocational High Schools ^{1,3}	-	-	-	-	-	-
Madrasah Aliyah (MA) ² Madrasah Aliyah (MA) ²	-	-	-	-	-	-

Catatan/Note: ³ Jumlah guru termasuk kepala sekolah dan guru/The total of teachers including headmaster and teacher.

Sumber/Source: ¹ Kementerian Pendidikan, Kebudayaan, Riset, dan Teknologi, Sistem Data Pokok Pendidikan, data semester ganjil laporan sampai dengan 30 November 2022/Ministry of Education, Culture, Research, and Technology, Basic Education Data System, odd semester report data up to 30 November 2022

² Kementerian Agama, EMIS, data semester ganjil laporan sampai dengan 9 Februari 2023/Ministry of Religious Affairs, EMIS, odd semester report data up to 9 February 2023

Tabel 4.1.4
Table

Jumlah Murid Menurut Tingkat Pendidikan di Kecamatan Bonggakaradeng, 2021/2022 dan 2022/2023
Number of Pupils by Educational Level in Bonggakaradeng Subdistrict, 2021/2022 and 2022/2023

Tingkat Pendidikan Educational Level	Negeri/Public		Swasta/Private		Jumlah/Total	
	2021/2022	2022/2023	2021/2022	2022/2023	2021/2022	2022/2023
(1)	(2)	(3)	(4)	(5)	(6)	(7)
Taman Kanak-Kanak (TK) ¹ /Kindergarten ¹	-	-	-	-	-	-
Raudatul Athfal (RA) ² Raudatul Athfal (RA) ²	-	-	-	-	-	-
Sekolah Dasar (SD) ¹ Elementary Schools ¹	740	750	-	-	740	750
Madrasah Ibtidaiyah (MI) ² /Madrasah Ibtidaiyah (MI) ²	-	-	-	-	-	-
Sekolah Menengah Pertama (SMP) ¹ /Junior High Schools ¹	390	393	-	-	390	393
Madrasah Tsanawiyah (MTs) ² /Madrasah Tsanawiyah (MTs) ²	-	-	-	-	-	-
Sekolah Menengah Atas (SMA) ¹ /Senior High Schools ¹	235	240	-	-	235	240
Sekolah Menengah Kejuruan (SMK) ¹ Vocational High Schools ¹	-	-	-	-	-	-
Madrasah Aliyah (MA) ² Madrasah Aliyah (MA) ²	-	-	-	-	-	-

Catatan/Note: ...

Sumber/Source: ¹ Kementerian Pendidikan, Kebudayaan, Riset, dan Teknologi, Sistem Data Pokok Pendidikan, data semester ganjil laporan sampai dengan 30 November 2022/Ministry of Education, Culture, Research, and Technology, Basic Education Data System, odd semester report data up to 30 November 2022

² Kementerian Agama, EMIS, data semester ganjil laporan sampai dengan 9 Februari 2023/Ministry of Religious Affairs, EMIS, odd semester report data up to 9 February 2023

4.2 KESEHATAN HEALTH

Tabel 4.2.1 Banyaknya Lembang¹/Kelurahan yang Memiliki Sarana Kesehatan Menurut Jenis Sarana Kesehatan di Kecamatan Bonggakaradeng, 2020–2022
Number of Villages¹/Kelurahan Health Facilities by Type of Health Facilities in Bonggakaradeng Subdistrict, 2020–2022

Jenis Sarana Kesehatan Type of Health Facilities	2020 ²	2021 ²	2022 ³
(1)	(2)	(3)	(4)
Rumah Sakit Hospital	-	-	-
Rumah Sakit Bersalin Maternity Hospital	-	-	-
Poliklinik/Balai Pengobatan Polyclinic	-	-	-
Puskesmas Rawat Inap Public Health Center with Inpatient Care	1	1	1
Puskesmas Tanpa Rawat Inap Public Health Center without Inpatient Care	-	-	-
Apotek Pharmacy	-	-	-

Catatan/Note: ¹Lembang pada tabel ini termasuk Unit Permukiman Transmigrasi (UPT) yang masih dibina oleh kementerian terkait/
Villages in this table include Transmigration Settlement Unit which is still fostered by the relevant ministries.

Sumber/Source: ²Badan Pusat Statistik, Pendataan Potensi Lembang (Podes)/BPS-Statistics Indonesia, Village Potential Data Collecting

³Kantor Kecamatan Bonggakaradeng/Bonggakaradeng Subdistrict Office

Tabel 4.2.2
Table

Banyaknya PNS dan PPPK Puskesmas menurut jenis kelamin di Kecamatan Bonggakaradeng, 2020–2022
Number of PNS and PPPK in Health Facilities by Type of sex in Bonggakaradeng Subdistrict, 2021–2022

Jenis Sarana Kesehatan <i>Type of Health Facilities</i>	2021				2022			
	PNS		PPPK		PNS		PPPK	
	Laki-Laki	Perempuan	Laki-Laki	Perempuan	Laki-Laki	Perempuan	Laki-Laki	Perempuan
(1)	(2)	(3)		(4)	(5)	(6)	(7)	(8)
Puskesmas Rawat Inap <i>Public Health Center with Inpatient Care</i>	4	12	-	-	4	12	-	-
Puskesmas Tanpa Rawat Inap <i>Public Health Center without Inpatient Care</i>	-	-	-	-	-	-	-	-

Catatan/Note:

Sumber/Source: Kantor Kecamatan Bonggakaradeng/Bonggakaradeng Subdistrict Office

Tabel 4.2.3
Table

Banyaknya Warga Penderita Kekurangan Gizi Menurut Lembang/Kelurahan di Kecamatan Bonggakaradeng, 2020
Number of People with Malnutrition by Villages/Kelurahan in Bonggakaradeng Subdistrict, 2020

Lembang/Kelurahan Village/Kelurahan	2020
(1)	(2)
Mappa	-
Bau	-
Bua Kayu	-
Poton	-
Ratte Buttu	-
Bau Selatan	-
Bonggakaradeng	-

Catatan/Note: ...

Sumber/Source: BPS, Pendataan Potensi Lembang (Podes) 2021/BPS-Statistics Indonesia, Village Potential Data Collecting 2021

4.3 PERUMAHAN DAN LINGKUNGAN HOUSING AND ENVIRONMENT

Tabel 4.3.1 Banyaknya Lembang¹/Kelurahan Menurut Sumber Air Minum Sebagian Besar Keluarga di Kecamatan Bonggakaradeng, 2020–2022
Number of Villages¹/Kelurahan by Drinking Water Source of Majority Family in Bonggakaradeng Subdistrict, 2020–2022

Sumber Air Minum Source of Drinking Water	2019 ²	2020 ²	2021 ²
(1)	(2)	(3)	(4)
Air Kemasan Bermerk/ <i>Branded Bottled Water</i>	-	-	-
Air Isi Ulang/ <i>Refill Water</i>	-	-	-
Leding Dengan Meteran/ <i>Metered Piped Water</i>	-	-	-
Leding Tanpa Meteran/ <i>Non Metered Piped Water</i>	-	-	-
Sumur Bor atau Pompa/ <i>Artesian Well or Pumped Water</i>	-	-	-
Sumur/ <i>Well</i>	-	-	-
Mata Air/ <i>Spring</i>	-	1	3
Sungai/Danau/Kolam/ Waduk/Situ/ Embung/Bendungan/ <i>River/Lake/Pond/ Reservoir/Dam</i>	6	5	3
Air Hujan/ <i>Rainwater</i>	-	-	-
Lainnya/ <i>Others</i>	-	-	-

Catatan/*Note*: ¹ Lembang pada tabel ini termasuk Unit Permukiman Transmigrasi (UPT) yang masih dibina oleh kementerian terkait/
Villages in this table include Transmigration Settlement Unit which is still fostered by the relevant ministries.

Sumber/*Source*: ² Badan Pusat Statistik, Pendataan Potensi Lembang (Podes)/BPS-Statistics Indonesia, Village Potential Data Collecting

Tabel 4.3.2
Table

Banyaknya Keluarga Menurut Lembang/Kelurahan dan Jenis Pengguna Listrik di Kecamatan Bonggakaradeng, 2021
Number of Family by Villages/Kelurahan and Type of Electricity Consumer in Bonggakaradeng Subdistrict, 2021

Lembang/Kelurahan <i>Village/Kelurahan</i>	Pengguna Listrik <i>Electricity Consumer</i>			Bukan Pengguna Listrik <i>Not Electricity Consumer</i>
	PLN <i>State Electricity Company</i>	Non PLN <i>Non-State Electricity Company</i>	Jumlah <i>Total</i>	
(1)	(2)	(3)	(4)	(5)
Mappa	534	28	562	-
Bau	205	44	249	-
Bua Kayu	483	-	483	37
Poton	356	-	356	-
Ratte Buttu	425	-	425	-
Bau Selatan	247	-	247	4
Bonggakaradeng	2250	72	2322	41

Catatan/Note: ...

Sumber/Source: BPS, Pendataan Potensi Lembang (Podes) 2021/BPS-Statistics Indonesia, Village Potential Data Collecting 2021

Tabel 4.3.3
Table

Banyaknya Lembang¹/Kelurahan Menurut Sumber Penerangan Jalan Utama Lembang/Kelurahan di Kecamatan Bonggakaradeng, 2019–2021
Number of Villages¹/Kelurahan by Source of Villages/Kelurahan's Main Street Illumination in Bonggakaradeng Subdistrict, 2019-2021

Sumber Penerangan Jalan Utama Source of Main Street Illumination	2019 ²	2020 ²	2021 ³
(1)	(2)	(3)	(4)
Listrik Pemerintah/ <i>State Electricity</i>	1	1	3
Listrik Non Pemerintah/ <i>Non-State Electricity</i>	-	-	-
Non Listrik/ <i>Non-Electric</i>	-	-	-

Catatan/*Note*: ¹Lembang pada tabel ini termasuk Unit Permukiman Transmigrasi (UPT) yang masih dibina oleh kementerian terkait/
Villages in this table include Transmigration Settlement Unit which is still fostered by the relevant ministries.

Sumber/*Source*: ²Badan Pusat Statistik, Pendataan Potensi Lembang (Podes)/*BPS-Statistics Indonesia, Village Potential Data Collecting*

Tabel 4.3.4
Table

Banyaknya Lembang¹/Kelurahan Menurut Penggunaan Fasilitas Tempat Buang Air Besar Sebagian Besar Keluarga di Kecamatan Bonggakaradeng, 2019–2021
Number of Villages¹/Kelurahan by Toilet Facility Used by Majority Family in Bonggakaradeng Subdistrict, 2019–2021

Fasilitas Tempat Buang Air Besar <i>Toilet Facility</i>	2019 ²	2020 ²	2021 ³
(1)	(2)	(3)	(4)
Jamban/Toilet	6	6	6
Sendiri/Private	6	6	6
Bersama/Shared	-	-	-
Umum/Public	-	-	-
Bukan Jamban/Non-Toilet	-	-	-
Jumlah/Total	6	6	6

Catatan/Note: ¹ Lembang pada tabel ini termasuk Unit Permukiman Transmigrasi (UPT) yang masih dibina oleh kementerian terkait/
Villages in this table include Transmigration Settlement Unit which is still fostered by the relevant ministries.

Sumber/Source: ² Badan Pusat Statistik, Pendataan Potensi Lembang (Podes)/BPS-Statistics Indonesia, *Village Potential Data Collecting*

Tabel 4.3.5
Table

Banyaknya Lembang/Kelurahan Menurut Jenis Bahan Bakar untuk Memasak yang Digunakan Sebagian Besar Keluarga di Kecamatan Bonggakaradeng, 2021
Number of Villages/Kelurahan by Type of Cooking Fuel Used by Majority Family in Bonggakaradeng Subdistrict, 2021

Jenis Bahan Bakar untuk Memasak <i>Type of Cooking Fuel</i>	2021
(1)	(2)
Listrik/ <i>Electric</i>	-
Elpiji 5,5 kg/ <i>Blue Gas 5.5 kg-LPG</i>	-
Elpiji 12 kg/ <i>12 kg-LPG</i>	-
Elpiji 3 kg/ <i>3 kg-LPG</i>	5
Gas Kota/ <i>City Gas</i>	-
Biogas/ <i>Biogas</i>	-
Minyak Tanah/ <i>Kerosene</i>	-
Briket/ <i>Briquettes</i>	-
Arang/ <i>Charcoal</i>	-
Kayu Bakar/ <i>Firewood</i>	1
Lainnya/ <i>Others</i>	-
Jumlah/Total	6

Catatan/Note: ...

Sumber/Source: BPS, Pendataan Potensi Lembang (Podes) 2021/BPS-Statistics Indonesia, Village Potential Data Collecting 2021

4.4 AGAMA DAN SOSIAL LAINNYA RELIGION AND OTHER SOCIAL AFFAIRS

Tabel 4.4.1 Jumlah Tempat Peribadatan Menurut Lembang/
Table Jumlah Tempat Peribadatan Menurut Lembang/
Number of Worship Places by Villages/Kelurahan in
Bonggakaradeng Subdistrict, 2021

Lembang/Kelurahan Village/Kelurahan	Masjid Mosque	Mushola Pray Room	Gereja Protestan Protestant Church	Gereja Katholik Catholic Church	Pura Temple	Vihara
(1)	(2)	(3)	(4)	(5)	(6)	(7)
Mappa	-	-	5	-	-	-
Bau	2	-	5	-	-	-
Bua Kayu	1	-	10	1	-	-
Poton	2	-	6	1	-	-
Ratte Buttu	1	-	8	-	-	-
Bau Selatan	5	-	2	-	-	-
Bonggakaradeng	11	-	36	2	-	-

Catatan/Note: ...

Sumber/Source: BPS, Pendataan Potensi Lembang (Podes) 2021/BPS-Statistics Indonesia, Village Potential Data Collecting 2021

Tabel 4.4.2
Table

**Banyaknya Kejadian Bencana Alam Menurut Lembang/
Kelurahan dan Jenis Bencana Alam di Kecamatan
Bonggakaradeng, 2020**
*Number of Natural Disaster Events by Villages/Kelurahan
and Type of Natural Disaster in Bonggakaradeng
Subdistrict, 2020*

Lembang/Kelurahan <i>Village/Kelurahan</i>	Gempa Bumi <i>Earthquake</i>	Tsunami <i>Tsunami</i>	Gunung Meletus <i>Volcanic Eruption</i>	Tanah Longsor <i>Landslide</i>
(1)	(2)	(3)	(4)	(5)
Mappa	-	-	-	-
Bau	-	-	-	-
Bua Kayu	-	-	-	-
Poton	-	-	-	-
Ratte Buttu	-	-	-	-
Bau Selatan	-	-	-	1
Bonggakaradeng	-	-	-	1

Lanjutan Tabel/*Continued Table 4.4.2*

Lembang/Kelurahan <i>Village/Kelurahan</i>	Banjir <i>Floods</i>	Banjir Bandang <i>Flash Floods</i>	Kekeringan <i>Drought</i>	Kebakaran Hutan dan Lahan <i>Forest and Land Fires</i>
(1)	(6)	(7)	(8)	(9)
Mappa	-	-	-	-
Bau	-	-	-	-
Bua Kayu	-	-	-	-
Poton	-	-	-	-
Ratte Buttu	-	-	-	-
Bau Selatan	-	-	-	-
Bonggakaradeng	-	-	-	-

Lanjutan Tabel/*Continued Table* 4.4.2

Lembang/Kelurahan Village/Kelurahan	Angin Puyuh/ Puting Beliung/ Topan Tornado/Typhoon	Gelombang Pasang Tidal Wave	Abrasi Abrasion
(1)	(10)	(11)	(12)
Mappa	-	-	-
Bau	-	-	-
Bua Kayu	1	-	-
Poton	-	-	-
Ratte Buttu	-	-	-
Bau Selatan	-	-	-
Bonggakaradeng	1	-	-

Catatan/Note: ...

Sumber/Source: BPS, Pendataan Potensi Lembang (Podes) 2021/BPS-Statistics Indonesia, Village Potential Data Collecting 2021

Tabel 4.4.3
Table

Banyaknya Korban Jiwa Akibat Bencana Alam Menurut Lembang/Kelurahan dan Jenis Bencana Alam di Kecamatan Bonggakaradeng, 2021
Number of Fatalities Due to Natural Disasters by Villages/ Kelurahan and Type of Natural Disaster in Bonggakaradeng Subdistrict, 2020

Lembang/Kelurahan <i>Village/Kelurahan</i>	Gempa Bumi <i>Earthquake</i>	Tsunami <i>Tsunami</i>	Gunung Meletus <i>Volcanic Eruption</i>	Tanah Longsor <i>Landslide</i>
(1)	(2)	(3)	(4)	(5)
Mappa	-	-	-	-
Bau	-	-	-	-
Bua Kayu	-	-	-	-
Poton	-	-	-	-
Ratte Buttu	-	-	-	-
Bau Selatan	-	-	-	-
Bonggakaradeng	-	-	-	-

Lanjutan Tabel/*Continued Table 4.4.3*

Lembang/Kelurahan <i>Village/Kelurahan</i>	Banjir <i>Floods</i>	Banjir Bandang <i>Flash Floods</i>	Kekeringan <i>Drought</i>	Kebakaran Hutan dan Lahan <i>Forest and Land Fires</i>
(1)	(6)	(7)	(8)	(9)
Mappa	-	-	-	-
Bau	-	-	-	-
Bua Kayu	-	-	-	-
Poton	-	-	-	-
Ratte Buttu	-	-	-	-
Bau Selatan	-	-	-	-
Bonggakaradeng	-	-	-	-

Lanjutan Tabel/*Continued Table* 4.4.3

Lembang/Kelurahan <i>Village/Kelurahan</i>	Angin Puyuh/ Puting Beliung/ Topan <i>Tornado/Typhoon</i>	Gelombang Pasang <i>Tidal Wave</i>	Abrasi <i>Abrasion</i>
(1)	(10)	(11)	(12)
Mappa	-	-	-
Bau	-	-	-
Bua Kayu	-	-	-
Poton	-	-	-
Ratte Buttu	-	-	-
Bau Selatan	-	-	-
Bongkaradeng	-	-	-

Catatan/*Note*: ...

Sumber/*Source*: BPS, Pendataan Potensi Lembang (Podes) 2021/*BPS-Statistics Indonesia, Village Potential Data Collecting 2021*

Tabel 4.4.4
Table

Keberadaan Fasilitas/Upaya Antisipasi/Mitigasi Bencana Alam Menurut Lembang/Kelurahan di Kecamatan Bonggakaradeng, 2021
Existence of Facilities/Efforts for Anticipation/Mitigation of Natural Disasters by Villages/Kelurahan by Villages/Kelurahan in Bonggakaradeng Subdistrict, 2021

Lembang/Kelurahan <i>Village/Kelurahan</i>	Sistem Peringatan Dini Bencana Alam <i>Natural Disaster Early Warning System</i>	Sistem Peringatan Dini Khusus Tsunami <i>Tsunami Early Warning System</i>	Perlengkapan Keselamatan <i>Safety Equipment</i>
(1)	(2)	(3)	(4)
Mappa	Tidak Ada	Bukan Wilayah Potensi Tsunami	Tidak Ada
Bau	Tidak Ada	Bukan Wilayah Potensi Tsunami	Tidak Ada
Bua Kayu	Tidak Ada	Bukan Wilayah Potensi Tsunami	Ada
Poton	Tidak Ada	Bukan Wilayah Potensi Tsunami	Tidak Ada
Ratte Buttu	Tidak Ada	Bukan Wilayah Potensi Tsunami	Tidak Ada
Bau Selatan	Ada	Bukan Wilayah Potensi Tsunami	Tidak Ada
Bonggakaradeng			

Lanjutan Tabel/*Continued Table 4.4.4*

Lembang/Kelurahan <i>Village/Kelurahan</i>	Rambu-Rambu dan Jalur Evakuasi Bencana <i>Sign and Evacuation Route</i>	Pembuatan, Perawatan, atau Normalisasi: Sungai, Kanal, Tanggul, Parit, Drainase, Waduk, Pantai, dll <i>Manufacture, Maintenance, or Normalization: Rivers, Canals, Embankment, etc</i>
(1)	(5)	(6)
Mappa	Tidak Ada	Tidak Ada
Bau	Tidak Ada	Tidak Ada
Bua Kayu	Tidak Ada	Ada
Poton	Tidak Ada	Ada
Ratte Buttu	Tidak Ada	Tidak Ada
Bau Selatan	Tidak Ada	Tidak Ada
Bongkaradeng		

Catatan/Note: ...

Sumber/Source: BPS, Pendataan Potensi Lembang (Podes) 2021/BPS-Statistics Indonesia, *Village Potential Data Collecting 2021*

Tabel 4.4.5
Table

Banyaknya Lembang/Kelurahan yang Memiliki Kelompok Kegiatan Olahraga Menurut Jenis Olahraga dan Ketersediaan Fasilitas/Lapangan Olahraga di Kecamatan Bonggakaradeng, 2021
Number of Villages/Kelurahan Having Sport Activities Groups by Type of Sport and Availability of Sport Facilities/Fields in Bonggakaradeng Subdistrict, 2021

Jenis Olahraga <i>Type of Sport</i>	Kondisi Fasilitas/Lapangan Olahraga <i>Condition of Sport Facilities/Fields</i>			Tidak Ada Fasilitas/ Lapangan Olahraga <i>No Sport Facilities/ Fields</i>
	Baik	Rusak Sedang	Rusak Parah	
(1)	(2)	(3)	(4)	(5)
Sepak Bola/ <i>Soccer</i>	1	2	-	3
Bola Voli/ <i>Volley Ball</i>	1	2	1	2
Bulu Tangkis/ <i>Badminton</i>	-	1	-	5
Bola Basket/ <i>Basket Ball</i>	1	-	-	5
Tenis Lapangan/ <i>Court Tennis</i>	-	-	-	6
Tenis Meja/ <i>Table Tennis</i>	1	-	-	5
Futsal/ <i>Futsal</i>	1	-	-	5
Renang/ <i>Swimming</i>	-	-	-	6
Bela Diri/ <i>Martial Arts</i>	-	-	-	6
Bilyard/ <i>Billiards</i>	-	-	1	5
Fitnes, Aerobik, dll/ <i>Fitness, Aerobics, etc</i>	-	-	-	6
Lainnya/ <i>Others</i>	-	-	-	6

Catatan/Note: ...

Sumber/Source: BPS, Pendataan Potensi Lembang (Podes) 2021/BPS-Statistics Indonesia, Village Potential Data Collecting 2021

Pertanian

Agriculture



05

<https://tatorkab.bps.go.id/>

PENJELASAN TEKNIS

1. Tanaman sayuran semusim adalah tanaman sumber vitamin, garam mineral dan lain-lain yang dikonsumsi dari bagian tanaman yang berupa daun, bunga, buah, dan umbinya, yang berumur kurang dari satu tahun.
2. Tanaman buah-buahan semusim adalah tanaman sumber vitamin, garam mineral, dan lain-lain yang dikonsumsi dari bagian tanaman yang berupa buah, berumur kurang dari satu tahun, tidak berbentuk pohon/rumpun tetapi menjalar dan berbatang lunak.
3. Tanaman buah-buahan tahunan adalah tanaman sumber vitamin, garam mineral, dan lain-lain yang dikonsumsi dari bagian tanaman yang berupa buah dan merupakan tanaman tahunan.
4. Tanaman sayuran tahunan adalah tanaman sumber vitamin, garam mineral, dan lain-lain yang dikonsumsi dari bagian tanaman yang berupa daun dan atau buah yang berumur lebih dari satu tahun.
5. Tanaman biofarmaka adalah tanaman yang bermanfaat untuk obat-obatan, kosmetik, dan kesehatan yang dikonsumsi atau digunakan dari bagian-bagian tanaman seperti daun, batang, buah, umbi (rimpang) ataupun akar.
6. Tanaman hias adalah tanaman yang mempunyai nilai keindahan

TECHNICAL NOTES

1. *Seasonal vegetable plants are plants which are the sources of vitamin, mineral salt, etc, consumed from the part of the plant in the form of leaf, flower, fruit, and root with the age of less than one year.*
2. *Seasonal fruit plants are plants which are the sources of vitamin, mineral salt, etc, consumed from the part of the plant in the form of fruits. These plants are creeps with the age of less than one year.*
3. *Annual fruit plants are plants which are the sources of vitamin, contained mineral salt, etc, consumed from the part of plant in the form of fruit and more than one year of age.*
4. *Annual vegetable plants are plants which are the sources of vitamin, contained mineral salt, etc, consumed from the part of the plant in the form of vegetable and more than one year of age.*
5. *Medicinal plants are plants which are useful for medicine. It is consumed from part of the plant such as leaf, flower, fruit, tuber, and root.*
6. *Ornamental plants are plants which have a beauty value, either*

baik bentuk, warna daun, tajuk maupun bunganya, sering digunakan untuk penghias pekarangan dan lain sebagainya.

7. Luas panen tanaman hortikultura adalah luas tanaman sayuran, buah-buahan, biofarmaka, dan tanaman hias yang diambil hasilnya/dipanen pada periode pelaporan.

8. Produksi hortikultura adalah hasil menurut bentuk produk dari setiap tanaman sayuran, buah-buahan, biofarmaka dan tanaman hias yang diambil berdasarkan luas yang dipanen/tanaman yang menghasilkan pada bulan/triwulan laporan.

in shape, colour of leaf or crown of flower, and they are often used as a yard decorator.

7. *Harvested area of horticulture is area which vegetable, fruit, medicinal and ornamental plant of crop harvested during the period of report.*

8. *Horticulture production is the standard production quantity form of vegetable, fruit, medicinal and ornamental plant based on harvested area/the number of production plants reported monthly/quarterly.*

ULASAN

Pada tahun 2022, produksi tanaman sayuran semusim terbesar di Kecamatan Bonggakaradeng adalah tanaman Kangkung dengan produksi 1.520 kwintal.

Sedangkan produksi tanaman biofarmaka terbesar di Kecamatan Bonggakaradeng adalah tanaman Jahe dengan produksi 1 kwintal.

DESCRIPTION

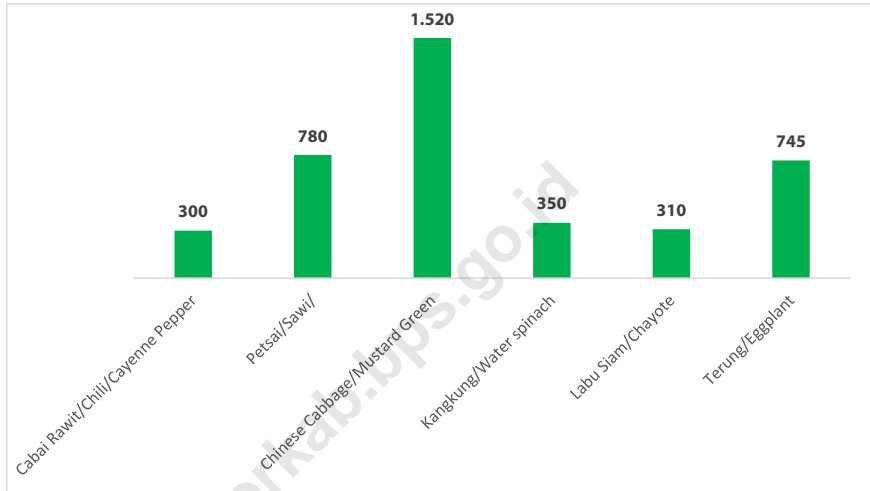
In 2021, the largest seasonal vegetable crop production in Bonggakaradeng Sub-district was Spinach with its production 1.520 quintals.

Meanwhile, the largest medicinal plant crop production in Bonggakaradeng Sub-district was Ginger with its production 1 quintals.

<https://tatorkab.bps.go.id>

Gambar 5.1
Figures

**Produksi Tanaman Sayuran di Kecamatan
Bonggakaradeng (kuintal), 2022**
*Production of Seasonal Vegetables in Bonggakaradeng
Sub-district (quintal), 2022*



Sumber/Source: BPS, Statistik Pertanian Hortikultura SPH-SBS/BPS-Statistics Indonesia, Agricultural Statistic for Horticulture SPH-SBS

Tabel 5.1
Table

Luas Panen Tanaman Sayuran dan Buah-buahan Semusim Menurut Jenis Tanaman di Kecamatan Bonggakaradeng (ha), 2019–2022
Harvested Area of Seasonal Vegetables and Fruits by Kind of Plant in Bonggakaradeng Subdistrict (ha), 2019–2022

Jenis Tanaman Kind of Plants	2019	2020	2021	2022 ^x
(1)	(2)	(3)	(4)	(5)
Sayuran/Vegetables:				
Bawang Merah/ Shallots	5	1	1	-
Bawang Putih/ Garlic	-	-	-	-
Cabai Besar/ Chili/ Big Chili	1	3	-	-
Cabai Rawit/ Chili/ Cayenne Pepper	1	3	4	11
Kentang/ Potato	-	-	-	-
Kubis/ Cabbage	-	-	-	-
Petsai/ Sawi/ Chinese Cabbage/ Mustard Green	-	6	11	15
Kangkung/ Water spinach	-	8	-	25
Kacang Panjang/ Long Beans	1	-	-	15
Labu Siam/ Chayote	-	-	-	-
Terung/ Eggplant	-	-	-	7
Tomat/ Tomato	-	-	7	9
Buah-buahan/Fruits:				
Melon/ Melon	-	-	-	-
Semangka/ Water Melon	-	-	-	-
Stroberi/ Strawberry	-	-	-	-

Catatan/Note: ...

Sumber/Source: Badan Pusat Statistik, Statistik Pertanian Hortikultura SPH-SBS/BPS-Statistics Indonesia, Agricultural Statistic for Horticulture SPH-SBS

Tabel 5.2
Table

Produksi Tanaman Sayuran dan Buah-buahan Semusim Menurut Jenis Tanaman di Kecamatan Bonggakaradeng (kuintal), 2019–2022
Production of Seasonal Vegetables and Fruits by Kind of Plant in Bonggakaradeng Subdistrict (quintal), 2019–2022

Jenis Tanaman Kind of Plants	2019	2020	2021	2022 ^x
(1)	(2)	(3)	(4)	(5)
Sayuran/Vegetables:				
Bawang Merah/Shallots	315	60	60	-
Bawang Putih/Garlic	-	-	-	-
Cabai Besar/Chili/Big Chili	350	420	-	-
Cabai Rawit/Chili/Cayenne Pepper	490	400	345	300
Kentang/Potato	-	-	-	-
Kubis/Cabbage	-	-	-	-
Petsai/Sawi/Chinese Cabbage/Mustard Green	-	408	537	780
Kangkung/Water spinach	-	540	-	1 520
Kacang Panjang/Long Beans	50	-	-	350
Labu Siam/Chayote	-	-	-	-
Terung/Eggplant	-	-	-	310
Tomat/Tomato	-	-	535	745
Buah–buahan/Fruits:				
Melon/Melon	-	-	-	-
Semangka/Water Melon	-	-	-	-
Stroberi/Strawberry	-	-	-	-

Catatan/Note: ...

Sumber/Source: Badan Pusat Statistik, Statistik Pertanian Hortikultura SPH-SBS/BPS-Statistics Indonesia, Agricultural Statistic for Horticulture SPH-SBS

Tabel 5.3
Table

Luas Panen Tanaman Biofarmaka Menurut Jenis Tanaman di Kecamatan Bonggakaradeng (m²), 2019–2022
Harvested Area of Medicinal Plants by Kind of Plant in Bonggakaradeng Subdistrict (m²), 2019–2022

Jenis Tanaman Kind of Plants	2019	2020	2021	2022 ^x
(1)	(2)	(3)	(4)	(5)
Jahe/Ginger	4	-	-	1
Kencur/East Indian Galangal	-	-	-	-
Kunyit/Turmeric	5	2	-	-
Laos/Lengkuas/Galanga	9	7	5	-
Mengkudu/Noni	-	-	-	-
Temulawak/Curcuma	-	-	-	-

Catatan/Note: ...

Sumber/Source: Badan Pusat Statistik, Statistik Pertanian Hortikultura SPH-TBF/BPS-Statistics Indonesia, Agricultural Statistic for Horticulture SPH-TBF

Tabel 5.4
Table

Produksi Tanaman Biofarmaka Menurut Jenis Tanaman di Kecamatan Bonggakaradeng (kg), 2019–2022
Production of Medicinal Plants by Kind of Plant in Bonggakaradeng Subdistrict (kg), 2019–2022

Jenis Tanaman Kind of Plants	2019	2020	2021	2022 ^x
(1)	(2)	(3)	(4)	(5)
Jahe/ <i>Ginger</i>	13	-	-	1
Kencur/ <i>East Indian Galangal</i>	-	-	-	-
Kunyit/ <i>Turmeric</i>	19	5	-	-
Laos/ <i>Lengkuas/Galanga</i>	39	13	20	-
Mengkudu/ <i>Noni</i>	-	-	-	-
Temulawak/ <i>Curcuma</i>	-	-	-	-

Catatan/Note: ...

Sumber/Source: Badan Pusat Statistik, Statistik Pertanian Hortikultura SPH-TBF/BPS-Statistics Indonesia, Agricultural Statistic for Horticulture SPH-TBF

Tabel
Table 5.5

**Luas Panen Tanaman Hias Menurut Jenis Tanaman di
Kecamatan Bonggakaradeng (m²), 2019–2022**
**Harvested Area of Ornamental Plants by Kind of Plant in
Bonggakaradeng Subdistrict (m²), 2019–2022**

Jenis Tanaman Kind of Plants	2019	2020	2021	2022 ^x
(1)	(2)	(3)	(4)	(5)
Anggrek/ <i>Orchid</i>	-	-	-	-
Krisan/ <i>Chrysantemum</i>	-	-	-	-
Mawar/ <i>Rose</i>	-	-	-	-
Sedap Malam/ <i>Tuberose</i>	-	-	-	-
Gladiol/ <i>Gladiol</i>	-	-	-	-
Euphorbia/ <i>Euphorbia</i>	-	-	-	-

Catatan/Note: ...

Sumber/Source: Badan Pusat Statistik, Statistik Pertanian Hortikultura SPH-TH/BPS-Statistics Indonesia, *Agricultural Statistik for Horticulture SPH-TH*

Tabel 5.6
Table

**Produksi Tanaman Hias Menurut Jenis Tanaman di
Kecamatan Bonggakaradeng (tangkai), 2019–2022**
**Production of Ornamental Plants by Kind of Plant in
Bonggakaradeng Subdistrict (stalks), 2019–2022**

Jenis Tanaman Kind of Plants	2019	2020	2021	2022 ^x
(1)	(2)	(3)	(4)	(5)
Anggrek/ <i>Orchid</i>	-	-	-	-
Krisan/ <i>Chrysantemum</i>	-	-	-	-
Mawar/ <i>Rose</i>	-	-	-	-
Sedap Malam/ <i>Tuberose</i>	-	-	-	-
Gladiol/ <i>Gladiol</i>	-	-	-	-
Euphorbia/ <i>Euphorbia</i>	-	-	-	-

Catatan/Note: ...

Sumber/Source: Badan Pusat Statistik, Statistik Pertanian Hortikultura SPH-TH/BPS-Statistics Indonesia, Agricultural Statistik for Horticulture SPH-TH

Tabel 5.7
Table

Produksi Buah-Buahan dan Sayuran Tahunan Menurut Jenis Tanaman di Kecamatan Bonggakaradeng (kuintal), 2019–2022
Production of Annual Fruits and Vegetables by Kind of Plant in Bonggakaradeng Subdistrict (quintal), 2019–2022

Jenis Tanaman <i>Kind of Plants</i>	2019	2020	2021	2022 ^x
(1)	(2)	(3)	(4)	(5)
Buah–Buahan/Fruits:				
Durian/ <i>Durian</i>	116	46	-	150
Jeruk Siam/ <i>Keprok/Orange/Tangerine</i>	-	-	76	-
Mangga/ <i>Mango</i>	674	-	60	46
Pepaya/ <i>Papaya</i>	148	201	670	-
Pisang/ <i>Banana</i>	-	118	277	25
Salak/ <i>Snakefruit</i>	-	-	-	-
Alpukat/ <i>Avocado</i>	240	340	651	1 560
Manggis/ <i>Manggoteen</i>	55	4	-	-
Rambutan/ <i>Rambutan</i>	129	-	30	50
Nenas/ <i>Pineapple</i>	8	11	24.4	-
Jambu Biji/ <i>Guava</i>	-	-	-	-

Catatan/Note: ...

Sumber/Source: Badan Pusat Statistik, Statistik Pertanian Hortikultura SPH-BST/BPS-Statistics Indonesia, Agricultural Statistic for Horticulture SPH-BST

Pariwisata, Transportasi dan Komunikasi

*Tourism, Transportation
and Communication*



06

<https://tatorkab.bps.go.id>

PENJELASAN TEKNIS

1. Akomodasi ialah suatu usaha yang menggunakan suatu bangunan atau sebagian bangunan yang disediakan secara khusus, dan setiap orang dapat menginap, makan serta memperoleh pelayanan dan fasilitas lainnya dengan pembayaran. Akomodasi dibedakan antara hotel dan akomodasi lainnya. Ciri khusus dari hotel adalah mempunyai restoran yang berada di bawah manajemen hotel tersebut.
2. Hotel adalah jenis akomodasi yang mempergunakan sebagian atau keseluruhan bangunan untuk jasa pelayanan penginapan, penyedia makanan dan minuman serta jasa lainnya (seperti restoran, binatu, dll) bagi masyarakat umum yang dikelola secara komersial dengan izin usaha sebagai hotel.
3. Penginapan adalah jenis akomodasi yang mempergunakan sebagian atau keseluruhan bangunan untuk jasa pelayanan penginapan bagi umum, biasanya tanpa fasilitas pelayanan makan minum yang dikelola secara komersial dengan izin usaha bukan hotel. Contoh; hostel, motel, losmen, wisma.
4. Kantor Pos adalah tempat pemberi pelayanan komunikasi tertulis dan atau surat elektronik, layanan paket, layanan logistik, layanan transaksi keuangan, dan layanan keagenan pos untuk

TECHNICAL NOTES

1. *An accommodation is an establishment using a building or a part of a building, prepared commercially for any person to stay, eat and obtain service as well as other facilities. Accommodation is segregated into hotel and other accommodations. The special characteristic of a hotel is having a restaurant under the hotel management.*
2. *Hotel is accomodation type utilizing some of or overall of building for the service of lodging, serve food and beverage and also other service (like restaurant, laundryman, etc) for public society managed commercially with the enterprise permit as hotel.*
3. *Lodging is accomodation type utilizing some of or overall of building for the service of lodging for public, usually without service facility eat to drink managed commercially with the enterprise permit non hotel. Follow the example of the; hostel, motel, losmen, wisma.*
4. *Post Office is a service provider facility of written communication and or electronic mail, parcel service, logistics services, financial transaction services, and postal services to the public. Postal house*

kepentingan umum. Rumah pos berfungsi sama seperti kantor pos dan kantor pos pembantu, bedanya rumah pos biasanya terletak di daerah terpencil.

5. Menara telepon seluler (BTS) adalah menara radio tetap di jaringan seluler apa pun. BTS menghubungkan perangkat seluler ke jaringan. Menara ini mengirim dan menerima sinyal radio ke perangkat seluler dan mengubahnya menjadi sinyal digital yang diteruskan di jaringan untuk dirutekan ke terminal lain di jaringan atau ke Internet.

has the same function as the post office and subsidiary of post office, the difference is that postal house is usually located in remote areas.

5. *Base transceiver station (BTS) is a fixed radio transceiver in any mobile network. The BTS connects mobile devices to the network. It sends and receives radio signals to mobile devices and converts them to digital signals that it passes on the internet*

ULASAN

Jumlah menara telepon seluler di Kecamatan Bonggakaradeng pada tahun 2021 sebanyak 1 menara.

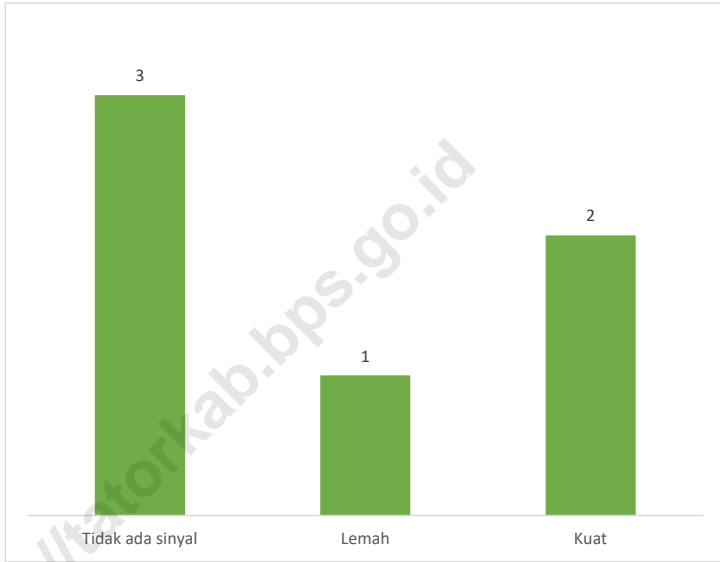
DESCRIPTION

The number of Base Tranceiver Station (BTS) in Bonggakaradeng Sub-district in 2021 was 1 station.

<https://tatorkab.bps.go.id>

Gambar 6.1
Figures

Jumlah Lembang/Kelurahan berdasarkan Kekuatan Sinyal Telepon Seluler di Kecamatan Bongkaradeng, 2021
Number of Villages/Kelurahan by The Strenght of Celular Phone Signal in Bongkaradeng Sub-district, 2021



Sumber/Source: BPS, Pendataan Potensi Lembang (Podes) 2021/BPS-Statistics Indonesia, Village Potential Data Collecting 2021

6.1 PARIWISATA TOURISM

Tabel 6.1.1 Jumlah Sarana Akomodasi Menurut Lembang/Kelurahan dan Jenis Akomodasi di Kecamatan Bonggakaradeng, 2021
Number of Accomodation Facilities by Villages/Kelurahan and Type of Accomodation in Bonggakaradeng Subdistrict, 2021

Lembang/Kelurahan <i>Village/Kelurahan</i>	Hotel <i>Hotel</i>	Penginapan <i>Inn</i>
(1)	(2)	(3)
Mappa	-	-
Bau	-	-
Bua Kayu	-	-
Poton	-	-
Ratte Buttu	-	-
Bau Selatan	-	-
Bonggakaradeng	-	-

Catatan/Note: ...

Sumber/Source: BPS, Pendataan Potensi Lembang (Podes) 2021/BPS-Statistics Indonesia, Village Potential Data Collecting 2021

6.2 TRANSPORTASI TRANSPORTATION

Tabel 6.2.1 Prasarana dan Sarana Transportasi Antar Lembang/
Table Kelurahan Menurut Lembang/Kelurahan di Kecamatan
Bonggakaradeng, 2021
*Inter-Villages/Kelurahan Transportation Infrastructure
and Facilities by Villages/Kelurahan in Bonggakaradeng
Subdistrict, 2021*

Lembang/Kelurahan <i>Village/Kelurahan</i>	Jenis Prasarana Transportasi <i>Type of Transportation Infrastructure</i>	Keberadaan Angkutan Umum <i>Availability of Public Transportation</i>
(1)	(2)	(3)
Mappa	Darat	Ada, tanpa trayek tetap
Bau	Darat	Tidak ada angkutan umum
Bua Kayu	Darat	Ada, dengan trayek tetap
Poton	Darat	Ada, tanpa trayek tetap
Ratte Buttu	Darat	Ada, dengan trayek tetap
Bau Selatan	Darat	Tidak ada angkutan umum

Lanjutan Tabel/*Continued Table 6.2.1*

Lembang/Kelurahan <i>Village/Kelurahan</i>	Jenis Permukaan Jalan Darat Terluas <i>Type of The Widest Road Surface</i>	Dapat Dilalui Kendaraan Bermotor Roda 4 atau Lebih <i>Passable by Vehicle with 4 or more Wheels</i>
(1)	(4)	(5)
Mappa	Aspal/Beton	Sepanjang tahun
Bau	Tanah	Sepanjang tahun kecuali saat kondisi tertentu
Bua Kayu	Aspal/Beton	Sepanjang tahun
Poton	Aspal/Beton	Sepanjang tahun
Ratte Buttu	Aspal/Beton	Sepanjang tahun
Bau Selatan	Tanah	Sepanjang tahun kecuali saat kondisi tertentu

Catatan/*Note*: ...

Sumber/*Source*: BPS, Pendataan Potensi Lembang (Podes) 2021/*BPS-Statistics Indonesia, Village Potential Data Collecting 2021*

Tabel 6.2.2
Table

Keberadaan Kantor Pos/Pos Pembantu/Rumah Pos, Pos Keliling, dan Perusahaan/Agen Jasa Ekspedisi Swasta Menurut Lembang/Kelurahan di Kecamatan Bonggakaradeng, 2021
Number of Post Office/Subsidiary of Post Office, Mobile Portal Service, Private Expedition Service Company by Villages/Kelurahan in Bonggakaradeng Subdistrict, 2021

Lembang/Kelurahan <i>Village/Kelurahan</i>	Kantor Pos/Pos Pembantu/Rumah Pos <i>Post Office/Subsidiary of Post Office</i>	Pos Keliling <i>Mobile Portal Service</i>	Perusahaan/Agen Jasa Ekspedisi Swasta <i>Private Expedition Service Company</i>
(1)	(2)	(3)	(4)
Mappa	Tidak Ada	Tidak Ada	Tidak Ada
Bau	Tidak Ada	Tidak Ada	Tidak Ada
Bua Kayu	Tidak Ada	Tidak Ada	Tidak Ada
Poton	Tidak Ada	Tidak Ada	Tidak Ada
Ratte Buttu	Tidak Ada	Tidak Ada	Tidak Ada
Bau Selatan	Tidak Ada	Tidak Ada	Tidak Ada
Bonggakaradeng			

Catatan/Note: ...

Sumber/Source: BPS, Pendataan Potensi Lembang (Podes) 2021/BPS-Statistics Indonesia, Village Potential Data Collecting 2021

6.3 KOMUNIKASI COMMUNICATION

Tabel 6.3.1 Jumlah Menara Telepon seluler dan Operator Layanan Komunikasi Telepon Seluler Menurut Lembang/Kelurahan di Kecamatan Bonggakaradeng, 2021
Number of Base Transceiver Station (BTS) and Cellular Phone Communication Service Operators by Villages/Kelurahan in Bonggakaradeng Subdistrict, 2021

Lembang/Kelurahan Village/Kelurahan	Jumlah Menara Telepon seluler Number of Base Transceiver Station (BTS)	Jumlah Operator Layanan Komunikasi Telepon Seluler Cellular Phone Communication Service Operators
(1)	(2)	(3)
Mappa	-	-
Bau	-	-
Bua Kayu	1	1
Poton	-	-
Ratte Buttu	-	-
Bau Selatan	-	-
Bonggakaradeng	1	1

Catatan/Note: ...

Sumber/Source: BPS, Pendataan Potensi Lembang (Podes) 2021/BPS-Statistics Indonesia, Village Potential Data Collecting 2021

Tabel
Table 6.3.2

**Kekuatan Sinyal Telepon Seluler dan Jenis Sinyal
Internet Telepon Seluler Menurut Lembang/Kelurahan di
Kecamatan Bonggakaradeng, 2021**
*The Strenght of Cellular Phone Signal by Villages/Kelurahan
in Bonggakaradeng Subdistrict, 2021*

Lembang/Kelurahan Village/Kelurahan	Kekuatan Sinyal Telepon Seluler The Strenght of Cellular Phone Signal	Jenis Sinyal Internet Telepon Seluler Type of Cellular Phone Signal
(1)	(2)	(3)
Mappa	Tidak ada sinyal	-
Bau	Tidak ada sinyal	-
Bua Kayu	Sinyal Kuat	4G/LTE
Poton	Sinyal Lemah	Tidak ada sinyal internet
Ratte Buttu	Sinyal Kuat	3G/H/H+/EVDO
Bau Selatan	Tidak ada sinyal	-
Bonggakaradeng		

Catatan/Note: ...

Sumber/Source: BPS, Pendataan Potensi Lembang (Podes) 2021/BPS-Statistics Indonesia, Village Potential Data Collecting 2021

Perbankan, Koperasi dan Perdagangan

*Banking, Cooperative
and Trade*



07

<https://tatorkab.bps.go.id>

PENJELASAN TEKNIS

1. Kantor bank terdiri dari Kantor Cabang (KC), Kantor Cabang Pembantu (KCP), dan kantor di bawah KCP.
2. Koperasi adalah organisasi bisnis yang dimiliki dan dioperasikan oleh orang-seorang demi kepentingan bersama. Koperasi melandaskan kegiatan berdasarkan prinsip gerakan ekonomi rakyat yang berdasarkan asas kekeluargaan.
3. Pasar adalah tempat bertemunya penjual dan pembeli

TECHNICAL NOTES

1. *Bank offices consist of branch office (KC), sub branch office (KCP), and offices under KCP.*
2. *Cooperative is a business organization owned and operated by the individual for the common interest. Cooperatives bases its activities on the principles of people's economic movement based on the principles of kinship.*
3. *Market is a place where buyers and sellers meet*

ULASAN

Jumlah koperasi aktif di Kecamatan Bonggakaradeng pada tahun 2021 sebanyak 3 koperasi.

Jumlah pasar di Kecamatan Bonggakaradeng pada tahun 2021 sebanyak 3 pasar.

DESCRIPTION

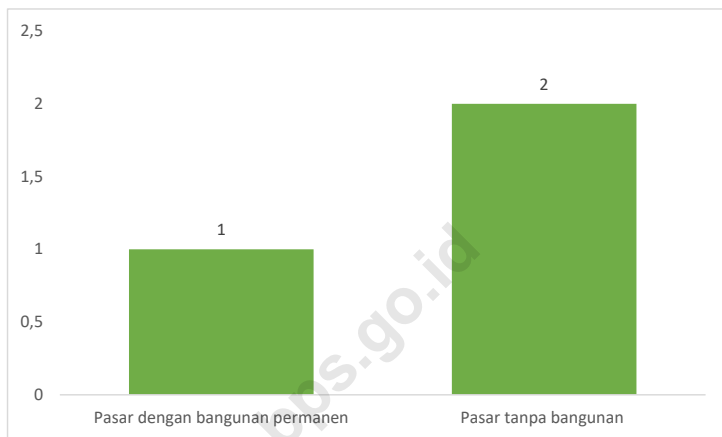
The number of active cooperatives in Bonggakaradeng Sub-district in 2021 was 3 cooperatives

The number of market in Bonggakaradeng Sub-district in 2021 was 3 markets.

<https://tatorkab.bps.go.id>

Gambar 7.1
Figures

Jumlah Sarana Perdagangan di Kecamatan Bonggakaradeng, 2021
Number of Trade Facilities in Bonggakaradeng Sub-district, 2021



Sumber/Source: BPS, Pendataan Potensi Lembang (Podes) 2021/BPS-Statistics Indonesia, Village Potential Data Collecting 2021

Tabel 7.1
Table

**Banyaknya Sarana Lembaga Keuangan Bank Menurut
Lembang/Kelurahan dan Jenis Bank di Kecamatan
Bonggakaradeng, 2021**
*Number of Bank by Villages/Kelurahan and Type of Bank in
Bonggakaradeng Subdistrict, 2021*

Lembang/Kelurahan Village/Kelurahan	Bank Umum Pemerintah Government Bank	Bank Umum Swasta Private Bank	Bank Perkreditan Rakyat (BPR) Rural Bank
(1)	(2)	(3)	(4)
Mappa	-	-	-
Bau	-	-	-
Bua Kayu	-	-	-
Poton	-	-	-
Ratte Buttu	-	-	-
Bau Selatan	-	-	-
Bonggakaradeng	-	-	-

Catatan/Note: ""

Sumber/Source: BPS, Pendataan Potensi Lembang (Podes) 2021/BPS-Statistics Indonesia, Village Potential Data Collecting 2021

Tabel 7.2
Table

**Banyaknya Koperasi Aktif Menurut Menurut
Lembang/Kelurahan dan Jenis Koperasi di Kecamatan
Bonggakaradeng, 2021**
*Number of Cooperative by Villages/Kelurahan and Type of
Cooperative in Bonggakaradeng Subdistrict, 2021*

Lembang/Kelurahan <i>Village/Kelurahan</i>	Koperasi Unit Lembang (KUD) <i>Village Cooperative Unit</i>	Koperasi Industri Kecil dan Kerajinan Rakyat (Kopinkra) <i>Small Industry and Citizen Handicraft Cooperative</i>
(1)	(2)	(3)
Mappa	-	-
Bau	-	-
Bua Kayu	-	-
Poton	-	-
Ratte Buttu	-	-
Bau Selatan	-	-
Bonggakaradeng	-	-

Lanjutan Tabel/*Continued Table 7.2*

Lembang/Kelurahan <i>Village/Kelurahan</i>	Koperasi Simpan Pinjam (Kospin) <i>Savings and Loan Cooperative</i>	Koperasi Lainnya <i>Other Cooperative</i>
(1)	(4)	(5)
Mappa	-	-
Bau	-	-
Bua Kayu	-	1
Poton	1	-
Ratte Buttu	1	-
Bau Selatan	-	-
Bonggakaradeng	2	1

Catatan/Note: ...

Sumber/Source: BPS, Pendataan Potensi Lembang (Podes) 2021/BPS-Statistics Indonesia, *Village Potential Data Collecting 2021*

Tabel 7.3
Table

**Banyaknya Sarana Perdagangan Menurut Lembang/
Kelurahan dan Jenis Sarana Perdagangan di Kecamatan
Bonggakaradeng, 2021**
*Number of Trade Facilities by Villages/Kelurahan and Type
of Trade Facilities in Bonggakaradeng Subdistrict, 2021*

Lembang/Kelurahan <i>Village/Kelurahan</i>	Kelompok Pertokoan <i>Shopping Complexs</i>	Pasar dengan Bangunan Permanen <i>Markets in Permanent Building</i>	Pasar dengan Bangunan Semi Permanen <i>Market in Semi Permanent Building</i>
(1)	(2)	(3)	(4)
Mappa	-	-	-
Bau	-	-	-
Bua Kayu	-	-	-
Poton	-	-	-
Ratte Buttu	-	1	-
Bau Selatan	-	-	-
Bonggakaradeng	-	1	-

Lanjutan Tabel/*Continued Table 7.3*

Lembang/Kelurahan <i>Village/Kelurahan</i>	Pasar tanpa Bangunan <i>Market without Permanent Building</i>	Mini Market/ Swalayan/ Supermarket <i>Mini Market/Swalayan/ Supermarket</i>	Restoran/ Rumah Makan <i>Restaurant/ Food Stall</i>
(1)	(5)	(6)	(7)
Mappa	-	-	-
Bau	-	-	-
Bua Kayu	1	-	-
Poton	1	-	-
Ratte Buttu	-	-	-
Bau Selatan	-	-	-
Bonggakaradeng	2	-	-

Catatan/Note: ""

Sumber/Source: BPS, Pendataan Potensi Lembang (Podes) 2021/BPS-Statistics Indonesia, *Village Potential Data Collecting 2021*

ST 2023
SENSUS PERTANIAN

BerAKHLAK
Berorientasi Pelayanan Akuntabel Kompeten
Harmonis Loyal Adaptif Kolaboratif

DATA

MENCERDASKAN BANGSA

— *Enlighten The Nation* —



**BADAN PUSAT STATISTIK
KABUPATEN TANA TORAJA**
BPS - Statistics of Tana Toraja Regency

Jl. Tongkonan 'Ada, Makale, Tana Toraja, 91811
Telp/Faks: (0423) 24150
Homepage: <https://tatorkab.bps.go.id>
E-mail: bps7318@bps.go.id