

KECAMATAN KURIK DALAM ANGKA *KURIK DISTRICT IN FIGURES* 2024

Volume X, 2024

x x x x x



DISTRİK KURIK DALAM ANGKA *KURIK DISTRICT IN FIGURES* **2024**

Volume X, 2024

<https://meraukekab.bps.go.id>



**BADAN PUSAT STATISTIK
KABUPATEN MERAUKE
BPS-STATISTICS MERAUKE REGENCY**

DISTRIK KURIK DALAM ANGKA

KURIK District in Figures

2024

Volume X, 2024

Katalog /*Catalogue*: 1102001.9401030

Nomor Publikasi/*Publication Number*: ...

Ukuran Buku/*Book Size*: 14,8 cm x 21 cm

Jumlah Halaman/*Number of Pages* : xxiv+75 hal/*pages*

Penyusun Naskah/*Manuscript Drafter*:

BPS Kabupaten Merauke

BPS-Statistics Merauke Regency

Penyunting/*Editor*:

BPS Kabupaten Merauke

BPS-Statistics Merauke Regency

Pembuat Kover/*Cover Designer*:

BPS Kabupaten Merauke

BPS-Statistics Merauke Regency

Penerbit/*Publisher*

©BPS Kabupaten Merauke/*BPS-Statistics Merauke Regency*

Sumber Ilustrasi/*Illustration Source*: canva.com

Dilarang mereproduksi dan/atau menggandakan sebagian atau seluruh isi buku ini untuk tujuan komersial tanpa izin tertulis dari Badan Pusat Statistik Kabupaten Merauke.

It is prohibited to reproduce and/or duplicate part or all of this book for commercial purpose without permission from BPS-Statistics Merauke Regency.

TIM PENYUSUN/COMPILERS
DISTRIK KURIK DALAM ANGKA
KURIK District in Figures
2024

Volume X, 2024

Pengarah/Director

Cendana Murti Nuryana Sri Hapsara

Penanggung Jawab/Persons in Charge

Cendana Murti Nuryana Sri Hapsara

Penyunting/Editors

Kartika Fadirubun

Pengolah Data dan Penulis Naskah/Data Processor and Writers

Kartika Fadirubun

Penata Letak/Layout Designers

Kartika Fadirubun

Penerjemah/Translators

Kartika Fadirubun

KONTRIBUTOR DATA/DATA CONTRIBUTORS

1. Kementerian Agama/*Ministry of Religious Affair*
2. Kementerian Pendidikan dan Kebudayaan/*Ministry of Education and Culture*
3. Badan Perencanaan Pembangunan Daerah, Penelitian dan Pengembangan Kabupaten Merauke / *Regional Development Board, Research and Development of Merauke Regency*
4. Badan Pusat Statistik/*BPS-Statistics Indonesia*
5. Dinas Kependudukan dan Pencatatan Sipil Kabupaten Merauke / *Civil Registration Office of Merauke Regency*

<https://meraukekab.bps.go.id>

PETA WILAYAH DISTRIK KURIK
MAP OF KURIK DISTRICT



KEPALA BPS KABUPATEN MERAUKE
HEAD OF BPS-STATISTICS MERAUKE REGENCY



CENDANA MURTI NURYANA SRI HAPSARA

KATA PENGANTAR

Distrik Dalam Angka merupakan Publikasi Tahunan yang diterbitkan oleh Badan Pusat Statistik Kabupaten Merauke. Publikasi ini menyajikan berbagai macam data seperti keadaan geografi, pemerintahan, kependudukan, sosial, pertanian, energi, perdagangan, dan transportasi.

Publikasi ini dapat terwujud berkat kerjasama dan bantuan dari berbagai pihak baik instansi pemerintah maupun swasta. Kepada semua pihak yang telah memberikan bantuan disampaikan penghargaan dan terima kasih yang sebesar-besarnya.

Kami menyadari bahwa publikasi ini belum sepenuhnya memenuhi harapan pengguna data, namun kiranya dapat bermanfaat bagi setiap pengguna untuk berbagai keperluan. Kami mengharapkan tanggapan dan saran yang bersifat membangun untuk perbaikan selanjutnya.

Merauke , September 2024
Kepala BPS Kabupaten Merauke



CENDANA MURTI NURYANA SRI HAPSARA

PREFACE

District in Figures is an Annual Publication published by BPS-Statistics Merauke Regency. This publication presents various types of data such as geography, government, population, social, agriculture, energy, trade, and transportation.

This publication can be realized with cooperation and assistance of various parties, both government and private agencies. To all parties who have provided assistance, we convey our deepest appreciation and gratitude.

We realize that this publication has not fully met the expectations of data users, but we hope it can be useful for every user for various purposes. We expect constructive responses and suggestions for further improvements.

Merauke, September 2024
Head of BPS-Statistics Merauke Regency



CENDANA MURTI NURYANA SRI HAPSARA

DAFTAR ISI/CONTENTS
DISTRIK KURIK DALAM ANGKA
Kurik District in Figures
2024
Volume X, 2024

	Halaman <i>Page</i>
Kata Pengantar	xi
Preface	xii
Daftar Isi/ <i>Contents</i>	xiii
Daftar Tabel/ <i>List of Tables</i>	xv
Daftar Gambar/ <i>List of Figures</i>	xxi
Penjelasan Umum/ <i>Explanatory Notes</i>	xxiii
Daftar Singkatan/ <i>List of Abbreviation</i>	xxv
1. Geografi/ <i>Geography</i>	1
2. Pemerintahan/ <i>Government</i>	7
3. Penduduk/ <i>Population</i>	16
4. Sosial dan Kesejahteraan Rakyat/ <i>Social and Welfare</i>	26
5. Pertanian/ <i>Agriculture</i>	54
6. Perbankan, Koperasi, dan Perdagangan/ <i>Banking, Cooperative, and Trade</i> 69	69
Daftar Pustaka/ <i>Bibliography</i>	77

DAFTAR TABEL/LIST OF TABLES

Tabel Table		Halaman Page
1.	GEOGRAFI/GEOGRAPHY	
1.1	Luas Daerah Menurut Desa/Kelurahan di Distrik Kurik, 2023 <i>Total Area by Villages/Kelurahan in Kurik District, 2023.....</i>	5
1.2	Jarak ke Ibukota Kecamatan dan Ibukota Kabupaten/Kota Menurut Desa/Kelurahan di Distrik Kurik (km), 2023 <i>Distance to the District Capital and Regency/Municipal Capital by Villages/Kelurahan in Kurik District (km), 2023.....</i>	6
2.	PEMERINTAHAN/GOVERNMENT	
1.1	WILAYAH ADMINISTRATIF ADMINISTRATIVE AREA	
2.2.1	Jumlah Rukun Warga (RW) dan Rukun Tetangga (RT) Menurut Desa/Kelurahan di Distrik Kurik, 2023 <i>Number of Rukun Warga and Rukun Tetangga by Villages'/ Kelurahan in Kurik District, 2023</i>	13
1.1	SUMBER DAYA MANUSIA HUMAN RESOURCES	
2.2.2	Jumlah Pegawai Negeri Sipil Menurut Pemerintah Daerah dan Jenis Kelamin di Distrik Kurik, 2023 <i>Number of Civil Servants by Local Government and Sex in Kurik District, 2023</i>	14
2.2.3	Jumlah Pegawai Negeri Sipil Pemerintah Daerah Distrik Kurik Menurut Tingkat Pendidikan dan Jenis Kelamin, 2023 <i>Number of Civil Servants of Kurik District Government by Educational Level and Sex, 2023</i>	15
3.	PENDUDUK/POPULATION	

Tabel Table	Halaman Page
3.1	23
Penduduk, Distribusi Persentase Penduduk, Kepadatan Penduduk, Rasio Jenis Kelamin Penduduk Menurut Desa/Kelurahan di Distrik Kurik, 2023 <i>Population, Percentage Distribution of Population, Population Density, and Population Sex Ratio by Villages/Kelurahan in Kurik District, 2023</i>	
3.2	25
Jumlah Penduduk Menurut Kelompok Umur dan Jenis Kelamin di Distrik Kurik, 2023 <i>Population by Age Groups and Sex in Kurik District, 2023</i>	
4.	SOSIAL DAN KESEJAHTERAAN RAKYAT/SOCIAL AND WELFARE
1.1	PENDIDIKAN EDUCATION
4.2.1	33
Banyaknya Desa ¹ /Kelurahan yang Memiliki Fasilitas Sekolah Menurut Tingkat Pendidikan di Distrik Kurik, 2021–2023 <i>Number of Villages¹/Kelurahan Having Educational Facilities by Educational Level in Kurik District, 2021–2023</i>	
4.2.2	34
Jumlah Sekolah Menurut Tingkat Pendidikan di Distrik Kurik, 2022/2023 dan 2023/2024 <i>Number of Schools by Educational Level in Kurik District, 2022/2023 and 2023/2024</i>	
4.2.3	35
Jumlah Guru Menurut Tingkat Pendidikan di Distrik Kurik, 2022/2023 dan 2023/2024 <i>Number of Teachers by Educational Level in Kurik District, 2022/2023 and 2023/2024</i>	
4.2.4	36
Jumlah Murid Menurut Tingkat Pendidikan di Distrik Kurik, 2022/2023 dan 2023/2024 <i>Number of Pupils by Educational Level in Kurik District, 2022/2023 and 2023/2024</i>	
1.1	KESEHATAN HEALTH
4.2.5	37
Banyaknya Desa ¹ /Kelurahan yang Memiliki Sarana Kesehatan Menurut Jenis Sarana Kesehatan di Distrik Kurik, 2021–2023 <i>Number of Villages¹/Kelurahan Health Facilities by Type of Health Facilities in Kurik District, 2021–2023</i>	

Tabel Table	Halaman Page	
4.2.6	Banyaknya Warga Penderita Kekurangan Gizi Menurut Desa/Kelurahan di Distrik Kurik, 2023 <i>Number of People with Malnutrition by Villages/Kelurahan in Kurik District, 2023</i>	38
1.1	PERUMAHAN DAN LINGKUNGAN HOUSING AND ENVIRONMENT	
4.2.7	Banyaknya Desa ¹ /Kelurahan Menurut Sumber Air Minum Sebagian Besar Keluarga di Distrik Kurik, 2021–2023 <i>Number of Villages¹/Kelurahan by Drinking Water Source of Majority Family in Kurik District, 2021–2023</i>	39
4.2.8	Banyaknya Keluarga Menurut Desa/Kelurahan dan Jenis Pengguna Listrik di Distrik Kurik, 2023 <i>Number of Family by Villages/Kelurahan and Type of Electricity Consumer in Kurik District, 2023</i>	40
4.2.9	Banyaknya Desa ¹ /Kelurahan Menurut Sumber Penerangan Jalan Utama Desa/Kelurahan di Distrik Kurik, 2021–2023 <i>Number of Villages¹/Kelurahan by Source of Villages/Kelurahan's Main Street Illumination in Kurik District, 2021–2023</i>	41
4.2.10	Banyaknya Desa ¹ /Kelurahan Menurut Penggunaan Fasilitas Tempat Buang Air Besar Sebagian Besar Keluarga di Distrik Kurik, 2021–2023 <i>Number of Villages¹/Kelurahan by Toilet Facility Used by Majority Family in Kurik District, 2021–2023</i>	42
4.2.11	Banyaknya Desa/Kelurahan Menurut Jenis Bahan Bakar untuk Memasak yang Digunakan Sebagian Besar Keluarga di Distrik Kurik, 2023 <i>Number of Villages/Kelurahan by Type of Cooking Fuel Used by Majority Family in Kurik District, 2023</i>	43
1.1	AGAMA DAN SOSIAL LAINNYA RELIGION AND OTHER SOCIAL AFFAIRS	
4.2.12	Jumlah Tempat Peribadatan Menurut Desa/ Kelurahan di Distrik Kurik, 2023 <i>Number of Worship Places by Villages/Kelurahan in Kurik District, 2023</i>	44
4.2.13	Banyaknya Kejadian Bencana Alam Menurut Desa/ Kelurahan dan Jenis Bencana Alam di Distrik Kurik, 2023	

Tabel Table	Halaman Page
	45
4.2.14	48
4.2.15	51
4.2.16	53
5.	
PERTANIAN/AGRICULTURE	
5.1	61
5.2	62
5.3	63
5.4	

Tabel Table	Halaman Page
	<i>Production of Medicinal Plants by Kind of Plant in Kurik District (kg), 2020–2023</i>
	64
5.5	<i>Luas Panen Tanaman Hias Menurut Jenis Tanaman di Distrik Kurik (m²), 2020–2023</i> <i>Harvested Area of Ornamental Plants by Kind of Plant in Kurik District (m²), 2020–2023</i>
	65
5.6	<i>Produksi Tanaman Hias Menurut Jenis Tanaman di Distrik Kurik (tangkai), 2020–2023</i> <i>Production of Ornamental Plants by Kind of Plant in Kurik District (stalks), 2020–2023</i>
	66
5.7	<i>Produksi Buah-Buahan dan Sayuran Tahunan Menurut Jenis Tanaman di Distrik Kurik (kuintal), 2020–2023</i> <i>Production of Annual Fruits and Vegetables by Kind of Plant in Kurik District (quintal), 2020–2023</i>
	67
6.	PERBANKAN, KOPERASI, DAN PERDAGANGAN/BANKING, COOPERATIVE, AND TRADE
6.1	<i>Banyaknya Sarana Lembaga Keuangan Bank Menurut Desa/Kelurahan dan Jenis Bank di Distrik Kurik, 2023</i> <i>Number of Bank by Villages/Kelurahan and Type of Bank in Kurik District, 2023</i>
	74
6.2	<i>Banyaknya Koperasi Aktif Menurut Menurut Desa/Kelurahan dan Jenis Koperasi di Distrik Kurik, 2023</i> <i>Number of Cooperative by Villages/Kelurahan and Type of Cooperative in Kurik District, 2023</i>
	75

DAFTAR GAMBAR/LIST OF FIGURES

Gambar Figure		Halaman Page
2.1	Jumlah RW di Distrik Kurik Menurut Kampung, 2023 <i>Number of RWs in Kurik District by Village, 2023</i>	11
2.2	Jumlah RT di Distrik Kurik Menurut Kampung, 2023 <i>Number of RTs in Kurik District by Village, 2023</i>	
3.1	Jumlah Penduduk Menurut Jenis Kelamin dan Kampung di Distrik Kurik, 2023 <i>Population by Gender and Village in Kurik District, 2023</i>	21
3.2	Rasio Jenis Kelamin Menurut Kampung di Distrik Kurik, 2023 <i>Sex Ratio by Village in Kurik District, 2023</i>	22
4.1	Jumlah Sekolah, Guru, dan Murid Menurut Tingkat Pendidikan di Distrik Kurik, 2023 <i>Number of School, Teacher, and Pupils by Educational Level in Kurik Subdistrict</i>	31
4.2	Jumlah Sarana Kesehatan Menurut Jenis di Distrik Kurik, 2023 <i>Number of Health Facilities by Type in Kurik District, 2023</i>	32
5.1	Luas Panen Tanaman Sayuran dan Buah-buahan Semusim Menurut Jenis Tanaman di Distrik Kurik (ha), 2023 Harvested Area of Seasonal Vegetables and Fruits by Kind of Plant in Kurik District (ha), 2023.....	
5.2	Produksi Tanaman Sayuran dan Buah-buahan Semusim Menurut Jenis Tanaman di Distrik Kurik (kuintal), 2023 Production of Seasonal Vegetables and Fruits by Kind of Plant in Kurik District (quintal), 2023.....	

PENJELASAN UMUM/EXPLANATORY NOTES

Tanda-tanda, satuan-satuan, dan lain-lainnya yang digunakan dalam publikasi ini adalah sebagai berikut:

Symbols, measurement units, and acronyms which are used in this publication, are as follows:

1. TANDA-TANDA/SYMBOLS

Data tidak tersedia/ <i>Data not available</i>	: ...
Tidak ada atau nol / <i>Null or zero</i>	: -
Data dapat diabaikan/ <i>Data negligible</i>	: ~0
Tanda decimal/ <i>Decimal point</i>	: ,
Data tidak dapat ditampilkan/ <i>Not applicable</i>	: NA
Angka estimasi/ <i>Estimated figures</i>	: e
Angka diperbaiki/ <i>Revised figures</i>	: r
Angka sementara/ <i>Preliminary figures</i>	: *
Angka sangat sementara/ <i>Very preliminary figures</i>	: **
Angka sangat sangat sementara/ <i>Very very preliminary figures</i>	: ***

2. SATUAN/UNITS

barel/ <i>barrel</i>	: 158,99 liter/ <i>litres</i> = 1/6,2898 m ³
hektare (ha)/ <i>hectare (ha)</i>	: 10.000 m ²
kilometer (km)/ <i>kilometres (km)</i>	: 1.000 meter/ <i>meters (m)</i>
knot/ <i>knot</i>	: 1,8523 km/jam (<i>km/hour</i>)
kuintal/ <i>quintal</i>	: 100 kg
KWh	: 1.000 Watt <i>hour</i>
MWh	: 1.000 KWh
liter (untuk beras)/ <i>litre (for rice)</i>	: 0,80 kg
MMSCF	: 1/35,3 m ³
metrik ton (m.ton)/ <i>metric ton (m. ton)</i>	: 0,98421 long ton = 1.000 kg
ons/ <i>ounce</i>	: 28,31 gram/ <i>grams</i>
ton	: 1.000 kg

Satuan lain: buah, dus, butir, helai/lembar, kaleng, batang, pulsa, ton kilometer (ton-km), jam, menit, persen (%).

Other units: unit, pack, pieces, sheet, tin, pulse, ton-kilometres(ton-km), hour, minute, percent (%).

Perbedaan angka di belakang koma disebabkan oleh pembulatan angka.

The difference in decimal numbers is caused by rounding.

DAFTAR SINGKATAN/LIST OF ABBREVIATION

SI	: Stasiun Iklim/ <i>Climate Station</i>
SMPK	: Stasiun Meterologi Pertanian Khusus/ <i>Special Agricultural Meteorological Station</i>
t.t	: Tempat tidur/ <i>Bed</i>
BCG	: Bacillus Calmette Guerin
DPT	: Difteri, Pertusis, Tetanus/ <i>Diphtheria, Tetanus, and Pertussis</i>
TT	: Tetanus Toxoid
IOT	: Industri Obat Tradisional/ <i>Traditional Medicine Industry</i>
IKOT	: Industri Kecil Obat Tradisional/ <i>Traditional Medicine Small Industry</i>
Alkes	: Alat kesehatan/ <i>Health Kits</i>
PKRT	: Perbekalan Kesehatan Rumah tangga/ <i>Household Health Logistics</i>
Kompl	: Komplemen/ <i>Complement</i>
IRTP	: Industri Pangan Produksi Rumah Tangga/ <i>Foods Home Industry</i>
PBF	: Pedagang Besar Farmasi/ <i>Pharmacy Whole-seller</i>
GFK	: Gudang Farmasi Kab/Kota/Regency/ <i>Municipality Pharmacy Warehouse</i>
RB	: Rumah Bersalin/ <i>Delivery House</i>
Pustu	: Puskesmas pembantu/ <i>Auxiliary Public Health Center</i>
BP	: Balai Pengobatan/ <i>Polyclinic</i>
TPS	: Tempat Pembuangan Sampah Sementara / <i>landfill</i>
Jamkesmas	: Jaminan kesehatan masyarakat miskin/ <i>Poor public health insurance</i>
PJKMU	: Program Jaminan Kesehatan Masyarakat Umum/ <i>General Public Health Insurance Program</i>
SIUP	: Surat Ijin Usaha Perdagangan/ <i>Trading Permission Letter</i>
TDP	: Tanda Daftar Perusahaan/ <i>Company Registration Identity</i>
API	: Angka Pengenal Importir/ <i>Importer's Identity Number</i>

01

**GEOGRAFI
GEOGRAPHY**

Luas Wilayah Distrik Kurik

760,73 KM²

Batas-batas

Sebelah Barat : Laut Arafura
Sebelah Timur: Distrik Tanah Miring
Sebelah Selatan : Distrik Malind
Sebelah Utara : Distrik Animha



@bpsmerauke

PENJELASAN TEKNIS

1. Distrik Kurik terletak diantara 70.60'–80.30' lintang selatan dan 1390.80'–1400.40' bujur timur, dengan batas wilayah sebelah utara berbatasan dengan Distrik Animha, sebelah selatan berbatasan dengan Distrik Malind, sebelah barat berbatasan dengan Laut Arafura, dan sebelah Timur berbatasan dengan Distrik Tanah Miring.
2. Distrik Kurik mempunyai luas wilayah sebesar 760,73 km² dan terdiri dari 13 kampung.

TECHNICAL NOTES

1. *Kurik District is located between 70.60'–80.30' south latitude and 1390.80'–1400.40' east longitude, with the northern boundary bordering Animha District, the southern boundary bordering Malind District, the western boundary bordering the Arafura Sea, and the eastern boundary bordering Tanah Miring District.*
2. *Kurik District has an area of 760.73 km² and consists of 13 villages.*

<https://meraukekab.bpt.go.id/>

ULASAN

Distrik Kurik pada awalnya terdiri dari 9 kampung, lalu mengalami pemekaran menjadi 13 kampung. Kampung pemekaran tersebut adalah Candra Jaya, Wonorejo, Anumbob, dan Wapeko.

Di Distrik Kurik terdapat kawasan yang sedang dibangun untuk menjadi pusat pemerintahan Provinsi Papua Selatan. Sebagaimana diketahui bahwa Provinsi Papua Selatan merupakan Daerah Otonomi Baru hasil pemekaran dari Provinsi Papua.

DESCRIPTION

Kurik District initially consisted of 9 villages, then expanded into 13 villages. The expanded villages are Candra Jaya, Wonorejo, Anumbob, and Wapeko.

In Kurik District there is an area that is being built to become the center of government of South Papua Province. As is known, South Papua Province is a New Autonomous Region resulting from the expansion of Papua Province.

<https://meraukekab.go.id>

Tabel 1.1
Table

Luas Daerah Menurut Desa/Kelurahan di Distrik Kurik, 2023
Total Area by Villages/Kelurahan in Kurik District, 2023

Desa/Kelurahan Village/Kelurahan	Luas Total Area (km²/sq.km)	Persentase terhadap Luas Kecamatan Percentage to District Area
(1)	(2)	(3)
Harapan Makmur
Kurik
Jaya Makmur
Sumber Mulya
Kaliki
Ivimahad
Telaga Sari
Salor Indah
Sumber Rejeki
Candra Jaya
Wonorejo
Anumbob
Wapeko
Kurik	760,73	100,00

Catatan/Note: Data tidak tersedia/ Data not available

Sumber/Source: Badan Perencanaan Pembangunan Daerah, Penelitian dan Pengembangan Kabupaten Merauke/ Regional Development Board, Research and Development of Merauke Regency

Tabel
Table 1.2

Jarak ke Ibukota Kecamatan dan Ibukota Kabupaten/Kota Menurut Desa/Kelurahan di Distrik Kurik (km), 2023
Distance to the District Capital and Regency/Municipal Capital by Villages/Kelurahan in Kurik District (km), 2023

Desa/Kelurahan <i>Village/Kelurahan</i>	Jarak ke Ibukota Kecamatan <i>Distance to District Capital</i>	Jarak ke Ibukota Kabupaten/ Kota <i>Distance to Regency/Municipal Capital</i>
(1)	(2)	(3)
Harapan Makmur	-	73
Kurik	4	71
Jaya Makmur	14	81
Sumber Mulya	23	86
Kaliki	38	105
Ivimahad	7	65
Telaga Sari	16	65
Salor Indah	17	64
Sumber Rejeki	20	67
Candra Jaya	2	69
Wonorejo	3	70
Anumbob	14	81
Wapeko

Catatan/Note:

Sumber/Source:

02

PEMERINTAHAN
GOVERNMENT

40

Jumlah Rukun Warga
(RW)

146

Jumlah Rukun Tetangga
(RW)



@bpsmerauke

PENJELASAN TEKNIS

1. Pemerintahan di Distrik Kurik terdiri dari kepala distrik dan perangkat distrik yang terdiri dari sekretaris distrik, dan beberapa seksi seperti seksi pemerintahan, dan sebagainya.
2. Tugas Kepala Distrik di antaranya: Memimpin penyelenggaraan pemerintahan, membina pemerintahan desa dan kelurahan, membina kehidupan masyarakat, mengkoordinasikan kegiatan instansi vertikal dengan dinas di daerah, mengkoordinasikan kegiatan instansi vertikal lainnya di dalam wilayah Distrik.
3. Pemerintahan di tingkat kampung terdiri dari kepala kampung dan perangkat kampung yang terdiri dari sekretaris kampung, dan beberapa urusan seperti urusan pemerintahan, urusan pembangunan, urusan kesejahteraan rakyat, dan sebagainya.

TECHNICAL NOTES

1. *The government in Kurik District consists of the district head and district officials consisting of the district secretary, and several sections such as the government section, and so on.*
2. *The duties of the District Head include: Leading government administration, fostering village and sub-district government, fostering community life, coordinating the activities of vertical agencies with regional services, coordinating the activities of other vertical agencies within the District area*
3. *Government at the village level consists of the village head and village officials consisting of the village secretary, and several affairs such as government affairs, development affairs, people's welfare affairs, and so on.*

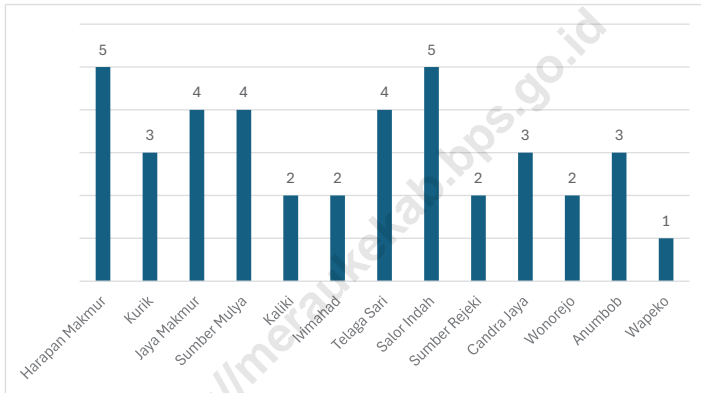
ULASAN

Di Distrik Kurik terdapat 40 Rukun Warga (RW) dan 146 Rukun Tetangga (RT) yang tersebar di 13 kampung. Kampung yang memiliki jumlah RT terbanyak adalah Kampung Harapan Makmur dengan jumlah RT sebanyak 24.

DESCRIPTION

In Kurik District, there are 40 Community Units (RW) and 146 Neighborhood Units (RT) spread across 13 villages. The village with the largest number of RTs is Harapan Makmur Village with 24 RTs.

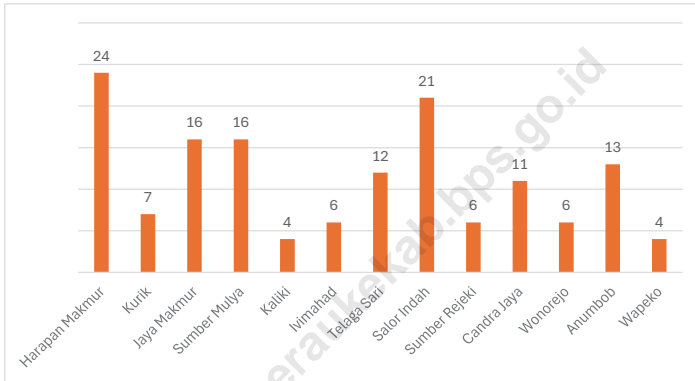
<https://meraukekab.bps.go.id>



Sumber/Source : Bagian Pemerintahan Sekretariat Daerah Kabupaten Merauke / *Meruke Regency Regional Secretariat Government Section*

Gambar 2.1
Figures

Jumlah RW di Distrik Kurik Menurut Kampung, 2023
Number of RWsin Kurik District by Village, 2023



Sumber/Source : Bagian Pemerintahan Sekretariat Daerah Kabupaten Merauke / Merauke Regency Regional Secretariat Government Section

Gambar 2.2
Figures

Jumlah RT di Distrik Kurik Menurut Kampung, 2023
Number of RTsin Kurik District by Village, 2023

1.1 WILAYAH ADMINISTRATIF ADMINISTRATIVE AREA

Tabel 2.2.1 Jumlah Rukun Warga (RW) dan Rukun Tetangga (RT) Menurut Desa/Kelurahan di Distrik Kurik, 2023
Table *Number of Rukun Warga and Rukun Tetangga by Villages'/Kelurahan in Kurik District, 2023*

Desa/Kelurahan Village/Kelurahan	Rukun Warga (RW)	Rukun Tetangga (RT)
(1)	(2)	(3)
Harapan Makmur	5	24
Kurik	3	7
Jaya Makmur	4	16
Sumber Mulya	4	16
Kaliki	2	4
Ivimahad	2	6
Telaga Sari	4	12
Salor Indah	5	21
Sumber Rejeki	2	6
Candra Jaya	3	11
Wonorejo	2	6
Anumbob	3	13
Wapeko	1	4
Kurik	40	146

Catatan/Note: ...

Sumber/Source: Bagian Pemerintahan Sekretariat Daerah Kabupaten Merauke / Merauke Regency Regional Secretariat Government Section

1.1 SUMBER DAYA MANUSIA HUMAN RESOURCES

Tabel 2.2.2 Jumlah Pegawai Negeri Sipil Menurut Pemerintah Daerah dan Jenis Kelamin di Distrik Kurik, 2023
Table *Number of Civil Servants by Local Government and Sex in Kurik District, 2023*

Pemerintah Daerah <i>Local Government</i>	Laki-Laki <i>Male</i>	Perempuan <i>Female</i>	Jumlah <i>Total</i>
(1)	(2)	(3)	(4)
Pemerintah Daerah Kecamatan Kurik <i>Kurik District Government</i>
Pemerintah Daerah Kelurahan A <i>A Kelurahan Government</i>
Pemerintah Daerah Kelurahan B <i>B Kelurahan Government</i>
Pemerintah Daerah Desa C <i>C Village Government</i>
Pemerintah Daerah Desa D <i>D Village Government</i>

Catatan/Note: Data tidak tersedia/ *Data not available*

Sumber/Source: Badan Kepegawaian dan Pengembangan Sumber Daya Manusia Kabupaten Merauke/Human Resource Development of Merauke Regency

Tabel 2.2.3
Table

Jumlah Pegawai Negeri Sipil Pemerintah Daerah Distrik Kurik Menurut Tingkat Pendidikan dan Jenis Kelamin, 2023
Number of Civil Servants of Kurik District Government by Educational Level and Sex, 2023

Tingkat Pendidikan Educational Level	Laki-Laki Male	Perempuan Female	Jumlah Total
(1)	(2)	(3)	(4)
Sekolah Dasar (SD) <i>Primary School</i>
SMP/Sederajat <i>Junior High School</i>
SMA/Sederajat <i>Senior High School</i>
Diploma I/Akta I <i>Diploma I/Akta I</i>
Diploma II/Akta II <i>Diploma II/Akta II</i>
Diploma III/Akta III <i>Diploma III/Akta III</i>
Diploma IV/Akta IV <i>Diploma IV/Akta IV</i>
S1/Sarjana <i>Under Graduate/Bachelor</i>
S2/Pasca Sarjana <i>Graduate</i>
S3/Doktor/Ph.D <i>Post Graduate</i>
Jumlah/Total

Catatan/Note: Data tidak tersedia/ *Data not available*

Sumber/Source: Badan Kepegawaian dan Pengembangan Sumber Daya Manusia Kabupaten Merauke/Human Resource Development of Merauke Regency

03

**PENDUDUK
POPULATION**

8.734

Laki-laki



8.119

Perempuan



**Penduduk Kurik
2023**

PENJELASAN TEKNIS

1. Penduduk Indonesia adalah semua orang yang berdomisili di wilayah teritorial Indonesia selama 6 bulan atau lebih dan atau mereka yang berdomisili kurang dari 6 bulan tetapi bertujuan menetap.
2. Laju pertumbuhan penduduk adalah angka yang menunjukkan persentase penambahan penduduk dalam jangka waktu tertentu.
3. Kepadatan penduduk adalah rasio banyaknya penduduk per kilometer persegi.
4. Rasio jenis kelamin adalah perbandingan antara penduduk laki-laki dan penduduk perempuan pada suatu wilayah dan waktu tertentu. Biasanya dinyatakan dengan banyaknya penduduk laki-laki untuk 100 penduduk perempuan.

TECHNICAL NOTES

1. *Indonesian residents are all people who have been domiciled in the territory of Indonesia for 6 months or more and/or those who have been domiciled for less than 6 months but whose aim is to remain.*
2. *The population growth rate is a number that shows the percentage of population increase in a certain period of time.*
3. *Population density is the ratio of the number of people per square kilometer.*
4. *The sex ratio is the ratio between the male population and the female population in a certain area and time. Usually expressed as the number of male residents for 100 female residents.*

ULASAN

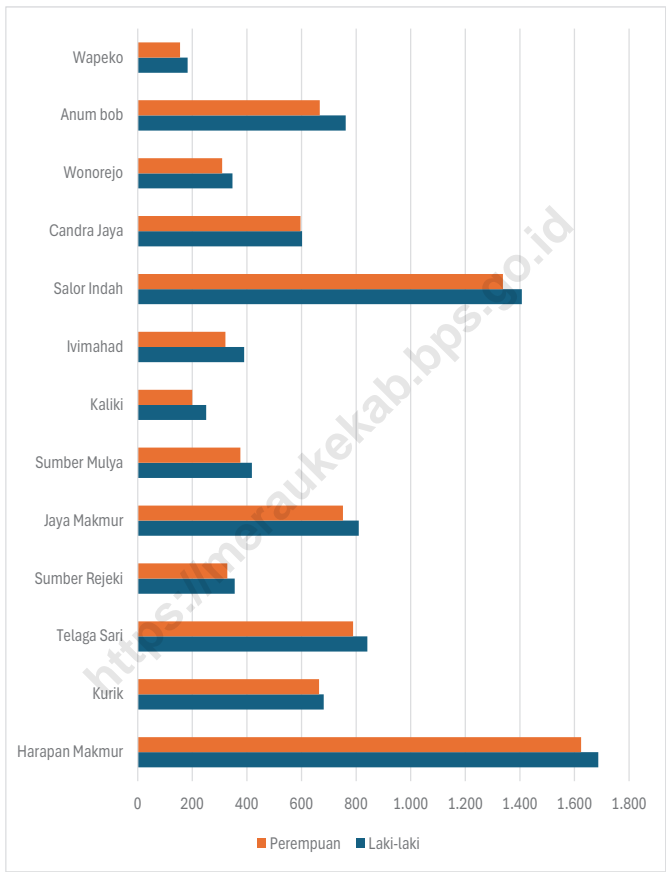
Berdasarkan Data Dinas Kependudukan dan Catatan Sipil Tahun 2023 jumlah penduduk Distrik Kurik sebanyak 16.853 orang dengan luas wilayah yang mencapai hingga 760,73 km², sehingga kepadatan penduduk di Distrik Kurik sebesar 22,15 orang/km², dengan penduduk laki - laki 8.734 jiwa dan 8.119 jiwa penduduk perempuan.

Jika ditinjau berdasarkan jenis kelamin, rasio jenis kelamin di Distrik Kurik sebesar 107,57. Hal ini menunjukkan jumlah penduduk laki-laki masih lebih tinggi jika dibandingkan dengan penduduk perempuan.

DESCRIPTION

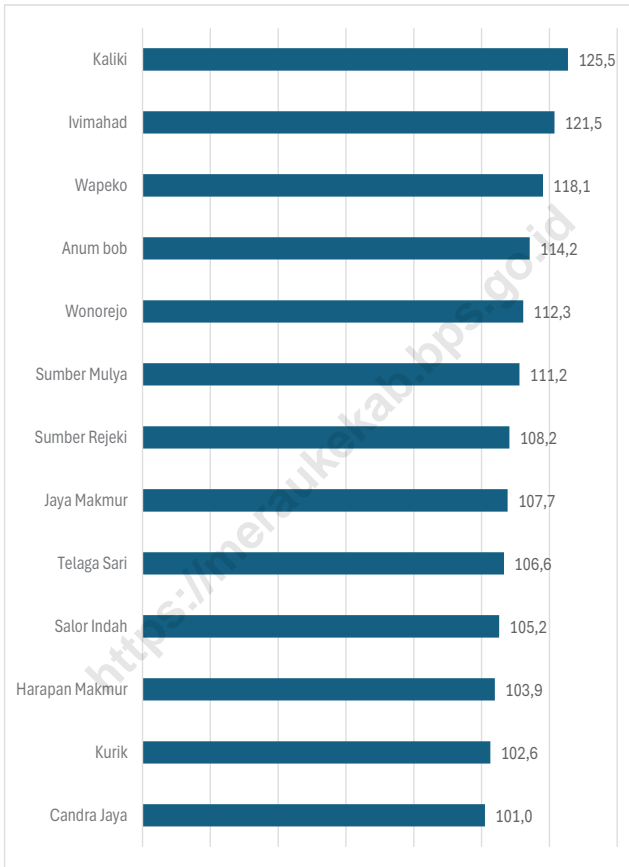
Based on data from the Population and Civil Registry Service for 2023, the population of Kurik District is 16,853 people with an area of up to 760.73 km², so the population density in Kurik District is 22.15 people/km², with a male population of 8,734 people and 8,119 people. the soul of the female population.

If viewed based on gender, the sex ratio in Kurik District is 107.57. This shows that the number of male residents is still higher compared to the female population.



Sumber/Source : Dinas Kependudukan dan Pencatatan Sipil Kabupaten Merauke/Civil Registration Office of Merauke Regency

Gambar 3.1 Jumlah Penduduk Menurut Jenis Kelamin dan Kampung di Distrik Kurik, 2023
Figures Population by Gender and Village in Kurik District, 2023



Sumber/Source : Dinas Kependudukan dan Pencatatan Sipil Kabupaten Merauke/Civil Registration Office of Merauke Regency

Gambar 3.2
Figures

Rasio Jenis Kelamin Menurut Kampung di Distrik Kurik, 2023
Sex Ratio by Village in Kurik District, 2023

Tabel
Table 3.1

Penduduk, Distribusi Persentase Penduduk, Kepadatan Penduduk, Rasio Jenis Kelamin Penduduk Menurut Desa/ Kelurahan di Distrik Kurik, 2023
Population, Percentage Distribution of Population, Population Density, and Population Sex Ratio by Villages/ Kelurahan in Kurik District, 2023

Desa/Kelurahan <i>Village/Kelurahan</i>	Penduduk/Population		
	Laki-Laki/Male	Perempuan/Female	Jumlah/Total
(1)	(2)	(3)	(4)
Harapan Makmur	1.687	1.624	3.311
Kurik	681	664	1.345
Telaga Sari	841	789	1.630
Sumber Rejeki	355	328	683
Jaya Makmur	810	752	1.562
Sumber Mulya	418	376	794
Kaliki	251	200	451
Ivimahad	390	321	711
Salor Indah	1.407	1.338	2.745
Candra Jaya	602	596	1.198
Wonorejo	347	309	656
Anum bob	762	667	1.429
Wapeko	183	155	338
Kurik	8.734	8.119	16.853

Lanjutan Tabel/*Continued Table 3.1*

Desa/Kelurahan <i>Village/Kelurahan</i>	Persentase Penduduk <i>Percentage of Total Population</i>	Kepadatan Penduduk (per km ²) <i>Population Density per sq.km</i>	Rasio Jenis Kelamin Penduduk <i>Population Sex Ratio</i>
(1)	(5)	(6)	(7)
Harapan Makmur	19,6	...	103,9
Kurik	8,0	...	102,6
Telaga Sari	9,7	...	106,6
Sumber Rejeki	4,1	...	108,2
Jaya Makmur	9,3	...	107,7
Sumber Mulya	4,7	...	111,2
Kalliki	2,7	...	125,5
Ivimahad	4,2	...	121,5
Salor Indah	16,3	...	105,2
Candra Jaya	7,1	...	101,0
Wonorejo	3,9	...	112,3
Anum Bob	8,5	...	114,2
Wapeko	2	...	118,1
Kurik	100	22,15	107,57

Catatan/*Note*: Data tidak tersedia/ *Data not available*

Sumber/*Source*: Dinas Kependudukan dan Pencatatan Sipil Kabupaten Merauke/Civil Registration Office of Merauke Regency

Tabel 3.2 Jumlah Penduduk Menurut Kelompok Umur dan Jenis Kelamin di Distrik Kurik, 2023
Table Population by Age Groups and Sex in Kurik District, 2023

Kelompok Umur Age Groups	Jenis Kelamin/Sex		
	Laki-Laki Male	Perempuan Female	Jumlah Total
(1)	(2)	(3)	(4)
0 - 4
5 - 9
10 - 14
15 - 19
20 - 24
25 - 29
30 - 34
35 - 39
40 - 44
45 - 49
50 - 54
55 - 59
60 - 64
65 - 69
70 - 74
75 +
Kurik

Catatan/Note: Data tidak tersedia/ Data not available

Sumber/Source: ...

04

SOSIAL DAN KESEJAHTERAAN RAKYAT SOCIAL AND WELFARE



Terdapat 12 TK,
12 SD, 3 SMP, dan
1 SMA di Distrik Kurik

Terdapat 1 Apotek,
8 Puskesmas Pembantu,
1 Puskesmas Rawat Inap, dan
1 Poliklinik di Distrik Kurik



@bpsmerauke

PENJELASAN TEKNIS

1. Jenjang Pendidikan Formal terdiri atas pendidikan dasar, pendidikan menengah, dan Pendidikan tinggi. Jenis pendidikan yang diajarkan mencakup pendidikan umum, kejuruan, akademik, profesi, vokasi, keagamaan, dan khusus Pendidikan Dasar berbentuk Sekolah Dasar (SD) dan Madrasah Ibtidaiyah (MI) atau bentuk lain yang sederajat serta Sekolah Menengah Pertama (SMP) dan Madrasah Tsanawiyah (MTs), atau bentuk lain yang sederajat.
2. Rumah Sakit adalah tempat pemeriksaan dan perawatan kesehatan, biasanya berada di bawah pengawasan dokter/tenaga medis, yang melayani penderita yang sakit untuk berobat rawat jalan atau rawat inap. Puskesmas (Pusat Kesehatan Masyarakat) adalah unit pelaksana teknis dinas kesehatan kabupaten/ kota yang mempunyai fungsi utama sebagai penyelenggara pelayanan kesehatan tingkat pertama. Wilayah kerja puskesmas maksimal adalah satu kecamatan dan untuk dapat menjangkau wilayah kerjanya, puskesmas mempunyai jaringan pelayanan yang meliputi unit Puskesmas Pembantu (Pustu), unit Puskesmas Keliling (Puskel),

TECHNICAL NOTES

1. *Formal education levels consist of basic education, secondary education and higher education. The types of education taught include general, vocational, academic, professional, vocational, religious and special education in the form of Elementary School (SD) and Madrasah Ibtidaiyah (MI) or other equivalent forms as well as Junior High School (SMP) and Madrasah Tsanawiyah (MTs), or other equivalent forms.*
2. *A hospital is a place for health examinations and treatment, usually under the supervision of doctors/medical personnel, who serve sick patients for outpatient or inpatient treatment. Puskesmas (Public Health Center) is a technical implementation unit of the district/city health service which has the main function of providing first-level health services. The maximum working area of a puskesmas is one sub-district and to be able to reach its working area, the puskesmas has a service network which includes a sub-district health center unit (Pustu), a mobile health center unit (Puskel), and a village/community midwife unit (Regulation of the Minister of Health of the Republic of Indonesia No. 75 of 2014 About Community Health Center).*

dan unit bidan desa/komunitas (Peraturan Menteri Kesehatan RI No. 75 Tahun 2014 Tentang Pusat Kesehatan Masyarakat).

<https://meraukekab.bps.go.id>

ULASAN

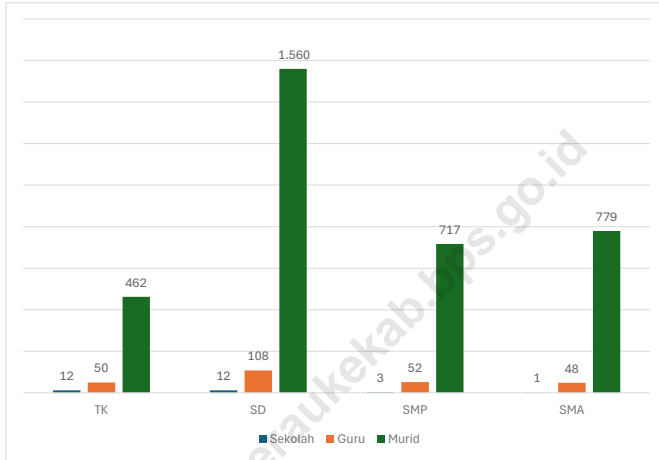
Fasilitas pendidikan yang tersedia di Distrik Kurik sudah terbilang lengkap dari jenjang pra SD hingga SMA. Pada tahun 2023 terdapat 12 Sekolah Taman Kanak-kanak, 12 Sekolah Dasar, 3 Sekolah Menengah Pertama, dan 1 Sekolah Menengah Atas. Di Distrik Kurik setiap kampung sudah memiliki fasilitas pendidikan sekolah dasar (SD), sehingga anak-anak usia SD masih dapat bersekolah di kampungnya sendiri.

Distrik Kurik mempunyai fasilitas kesehatan seperti puskesmas rawat inap yang terletak di Kampung Candra Jaya, sehingga untuk wilayah masyarakat Distrik Kurik tidak perlu melakukan rawat inap pada rumah sakit Pemerintah maupun swasta yang berada di kota.

DESCRIPTION

The educational facilities available in Kurik District are complete from pre-primary to high school levels. In 2023 there will be 12 Kindergarten Schools, 12 Elementary Schools, 3 Middle Schools, and 1 High School. In the Kurik District, every village has elementary school (SD) education facilities, so that elementary school age children can still go to school in their own village.

Kurik District has health facilities such as an inpatient health center located in Candra Jaya Village, so that people in the Kurik District area do not need to undergo inpatient treatment at government or private hospitals in the city.




Sumber/Source : ¹ Kementerian Pendidikan, Kebudayaan, Riset, dan Teknologi, Sistem Data Pokok Pendidikan, data semester genap/Ministry of Education, Culture, Research, and Technology, Basic Education Data System, even semester report data

² Kementerian Agama, EMIS, data semester genap/Ministry of Religious Affairs, EMIS, even semester report data

Gambar 4.1
Figures

Jumlah Sekolah, Guru, dan Murid Menurut Tingkat Pendidikan di Distrik Kurik, 2023
Number of School, Teacher, and Pupils by Educational Level in Kurik Subdistrict.



Sumber/Source : Badan Pusat Statistik, Pendataan Potensi Desa (Podes)/BPS-Statistics Indonesia, Village Potential Data Collecting semester report data

Gambar 4.2
Figures

Jumlah Sarana Kesehatan Menurut Jenis di Distrik Kurik, 2023
Number of Health Facilities by Type in Kurik District, 2023

1.1 PENDIDIKAN EDUCATION

Tabel 4.2.1 Banyaknya Desa¹/Kelurahan yang Memiliki Fasilitas Sekolah Menurut Tingkat Pendidikan di Distrik Kurik, 2021–2023
Number of Villages¹/Kelurahan Having Educational Facilities by Educational Level in Kurik District, 2021–2023

Tingkat Pendidikan Educational Level	2021 ²	2022 ³	2023 ³
(1)	(2)	(3)	(4)
Sekolah Dasar (SD) Primary School
Madrasah Ibtidaiyah (MI) Madrasah Ibtidaiyah
Sekolah Menengah Pertama (SMP) Junior High School
Madrasah Tsanawiyah (MTs) Madrasah Tsanawiyah (MTs)
Sekolah Menengah Atas (SMA) Senior High School
Sekolah Menengah Kejuruan (SMK) Vocational High School
Madrasah Aliyah (MA) Madrasah Aliyah
Akademi/Perguruan Tinggi Academy/University

Catatan/Note: ¹Desa pada tabel ini termasuk Unit Permukiman Transmigrasi (UPT) yang masih dibina oleh kementerian terkait/
Villages in this table include Transmigration Settlement Unit which is still fostered by the relevant ministries.

Sumber/Source: ²Badan Pusat Statistik, Pendataan Potensi Desa (Podes)/BPS–Statistics Indonesia, Village Potential Data Collecting
³...

Tabel 4.2.2
Table

Jumlah Sekolah Menurut Tingkat Pendidikan di Distrik Kurik, 2022/2023 dan 2023/2024
Number of Schools by Educational Level in Kurik District, 2022/2023 and 2023/2024

Tingkat Pendidikan Educational Level	Negeri/Public		Swasta/Private		Jumlah/Total	
	2022/2023	2023/2024	2022/2023	2023/2024	2022/2023	2023/2024
(1)	(2)	(3)	(4)	(5)	(6)	(7)
Taman Kanak-Kanak (TK) ¹ /Kindergarten ¹	-	-	12	12	12	12
Raudatul Athfal (RA) ² Raudatul Athfal (RA) ²	-	-	-	-	-	-
Sekolah Dasar (SD) ¹ Elementary Schools ¹	10	10	2	2	12	12
Madrasah Ibtidaiyah (MI) ² /Madrasah Ibtidaiyah (MI) ²	-	-	-	-	-	-
Sekolah Menengah Pertama (SMP) ¹ /Junior High Schools ¹	2	2	1	1	3	3
Madrasah Tsanawiyah (MTs) ² /Madrasah Tsanawiyah (MTs) ²	-	-	-	-	-	-
Sekolah Menengah Atas (SMA) ¹ /Senior High Schools ¹	1	1	-	-	1	1
Sekolah Menengah Kejuruan (SMK) ¹ Vocational High Schools ¹	-	-	-	-	-	-
Madrasah Aliyah (MA) ² Madrasah Aliyah (MA) ²	-	-	-	-	-	-

Catatan/Note: ³ Seluruh Raudatul Athfal (RA) berstatus swasta/All Raudatul Athfal (RA) are private

Sumber/Source: ¹ Kementerian Pendidikan, Kebudayaan, Riset, dan Teknologi, Sistem Data Pokok Pendidikan, data semester genap/
Ministry of Education, Culture, Research, and Technology; Basic Education Data System, even semester report data

² Kementerian Agama, EMIS, data semester genap/Ministry of Religious Affairs, EMIS, genap semester report data

Tabel 4.2.3 Jumlah Guru Menurut Tingkat Pendidikan di Distrik Kurik, 2022/2023 dan 2023/2024
Table Number of Teachers by Educational Level in Kurik District, 2022/2023 and 2023/2024

Tingkat Pendidikan Educational Level	Negeri/Public		Swasta/Private		Jumlah/Total	
	2022/2023	2023/2024	2022/2023	2023/2024	2022/2023	2023/2024
(1)	(2)	(3)	(4)	(5)	(6)	(7)
Taman Kanak-Kanak (TK) ¹ /Kindergarten ¹	-	-	-	-	45	50
Raudatul Athfal (RA) ² Raudatul Athfal (RA) ²
Sekolah Dasar (SD) ^{1,3} Elementary Schools ^{1,3}	101	108
Madrasah Ibtidaiyah (MI) ² /Madrasah Ibtidaiyah (MI) ²
Sekolah Menengah Pertama (SMP) ^{1,3} Junior High Schools ^{1,3}	54	52
Madrasah Tsanawiyah (MTs) ² /Madrasah Tsanawiyah (MTs) ²
Sekolah Menengah Atas (SMA) ^{1,3} /Senior High Schools ^{1,3}	46	48
Sekolah Menengah Kejuruan (SMK) ^{1,3} Vocational High Schools ^{1,3}	-	-
Madrasah Aliyah (MA) ² Madrasah Aliyah (MA) ²

Catatan/Note: ³ Jumlah guru termasuk kepala sekolah dan guru/The total of teachers including headmaster and teacher.

Sumber/Source: ¹ Kementerian Pendidikan, Kebudayaan, Riset, dan Teknologi, Sistem Data Pokok Pendidikan, data semester genap/ Ministry of Education, Culture, Research, and Technology, Basic Education Data System, even semester report data

² Kementerian Agama, EMIS, data semester genap/Ministry of Religious Affairs, EMIS, even semester report data

Tabel 4.2.4 Jumlah Murid Menurut Tingkat Pendidikan di Distrik Kurik, 2022/2023 dan 2023/2024
Table Number of Pupils by Educational Level in Kurik District, 2022/2023 and 2023/2024

Tingkat Pendidikan Educational Level	Negeri/Public		Swasta/Private		Jumlah/Total	
	2022/2023	2023/2024	2022/2023	2023/2024	2022/2023	2023/2024
(1)	(2)	(3)	(4)	(5)	(6)	(7)
Taman Kanak-Kanak (TK) ¹ /Kindergarten ¹	450	462
Raudatul Athfal (RA) ² Raudatul Athfal (RA) ²
Sekolah Dasar (SD) ¹ Elementary Schools ¹	1.604	1.560
Madrasah Ibtidaiyah (MI) ² /Madrasah Ibtidaiyah (MI) ²
Sekolah Menengah Pertama (SMP) ¹ /Junior High Schools ¹	687	717
Madrasah Tsanawiyah (MTs) ² /Madrasah Tsanawiyah (MTs) ²
Sekolah Menengah Atas (SMA) ¹ /Senior High Schools ¹	777	779
Sekolah Menengah Kejuruan (SMK) ¹ Vocational High Schools ¹	-	-
Madrasah Aliyah (MA) ² Madrasah Aliyah (MA) ²

Catatan/Note: ...

Sumber/Source: ¹ Kementerian Pendidikan, Kebudayaan, Riset, dan Teknologi, Sistem Data Pokok Pendidikan, data semester genap/ Ministry of Education, Culture, Research, and Technology, Basic Education Data System, even semester report data

² Kementerian Agama, EMIS, data semester genap/Ministry of Religious Affairs, EMIS, even semester report data

1.1 KESEHATAN HEALTH

Tabel 4.2.5 Banyaknya Desa¹/Kelurahan yang Memiliki Sarana Kesehatan Menurut Jenis Sarana Kesehatan di Distrik Kurik, 2021–2023
Number of Villages¹/Kelurahan Health Facilities by Type of Health Facilities in Kurik District, 2021–2023

Jenis Sarana Kesehatan Type of Health Facilities	2021 ²	2022 ³	2023 ³
(1)	(2)	(3)	(4)
Rumah Sakit <i>Hospital</i>	-	-	-
Rumah Sakit Bersalin <i>Maternity Hospital</i>	-	-	-
Poliklinik/Balai Pengobatan <i>Polyclinic</i>	1	1	1
Puskesmas Rawat Inap <i>Public Health Center with Inpatient Care</i>	1	1	1
Puskesmas Pembantu <i>Subsidiary of Public Health Center</i>	8	8	8
Apotek <i>Pharmacy</i>	1	1	1

Catatan/Note: ¹Desa pada tabel ini termasuk Unit Permukiman Transmigrasi (UPT) yang masih dibina oleh kementerian terkait/
Villages in this table include Transmigration Settlement Unit which is still fostered by the relevant ministries.

Sumber/Source: ²Badan Pusat Statistik, Pendataan Potensi Desa (Podes)/BPS-Statistics Indonesia, Village Potential Data Collecting

Tabel 4.2.6
Table

Banyaknya Warga Penderita Kekurangan Gizi Menurut Desa/Kelurahan di Distrik Kurik, 2023
Number of People with Malnutrition by Villages/Kelurahan in Kurik District, 2023

Desa/Kelurahan Village/Kelurahan	2023
(1)	(2)
Harapan Makmur	...
Kurik	...
Jaya Makmur	...
Sumber Mulya	...
Kaliki	...
Ivimahad	...
Telaga Sari	...
Salor Indah	...
Sumber Rejeki	...
Candra Jaya	...
Wonorejo	...
Anumbob	...
Wapeko	...
Kurik	...

Catatan/Note: ...

Sumber/Source: ...

1.1 PERUMAHAN DAN LINGKUNGAN
HOUSING AND ENVIRONMENT

Tabel 4.2.7 Banyaknya Desa¹/Kelurahan Menurut Sumber Air Minum Sebagian Besar Keluarga di Distrik Kurik, 2021–2023
Table *Number of Villages¹/Kelurahan by Drinking Water Source of Majority Family in Kurik District, 2021–2023*

Sumber Air Minum <i>Source of Drinking Water</i>	2021 ²	2022 ³	2023 ³
(1)	(2)	(3)	(4)
Air Kemasan Bermerk/ <i>Branded Bottled Water</i>
Air Isi Ulang/ <i>Refil Water</i>
Leding Dengan Meteran/ <i>Metered Piped Water</i>
Leding Tanpa Meteran/ <i>Non Metered Piped Water</i>
Sumur Bor atau Pempa/ <i>Artesian Well or Pumped Water</i>
Sumur/ <i>Well</i>
Mata Air/ <i>Spring</i>
Sungai/Danau/Kolam/ Waduk/Situ/ Embung/Bendungan/ <i>River/Lake/Pond/ Reservoir/Dam</i>
Air Hujan/ <i>Rainwater</i>
Lainnya/ <i>Others</i>

Catatan/*Note*: ¹Desa pada tabel ini termasuk Unit Permukiman Transmigrasi (UPT) yang masih dibina oleh kementerian terkait/
Villages in this table include Transmigration Settlement Unit which is still fostered by the relevant ministries.

Sumber/*Source*: ²Badan Pusat Statistik, Pendataan Potensi Desa (Podes)/*BPS-Statistics Indonesia, Village Potential Data Collecting*
³...

Tabel 4.2.8
Table

Banyaknya Keluarga Menurut Desa/Kelurahan dan Jenis Pengguna Listrik di Distrik Kurik, 2023
Number of Family by Villages/Kelurahan and Type of Electricity Consumer in Kurik District, 2023

Desa/Kelurahan <i>Village/Kelurahan</i>	Pengguna Listrik <i>Electricity Consumer</i>			Bukan Pengguna Listrik <i>Not Electricity Consumer</i>
	PLN <i>State Electricity Company</i>	Non-PLN <i>Non-State Electricity Company</i>	Jumlah Total	
(1)	(2)	(3)	(4)	(5)
Harapan Makmur
Kurik
Jaya Makmur
Sumber Mulya
Kaliki
Ivimahad
Telaga Sari
Salor Indah
Sumber Rejeki
Candra Jaya
Wonorejo
Anumbob
Wapeko
Kurik	6.005	...	6.005	...

Catatan/Note: ...

Sumber/Source: ...

Tabel 4.2.9 Banyaknya Desa¹/Kelurahan Menurut Sumber Penerangan Jalan Utama Desa/Kelurahan di Distrik Kurik, 2021–2023
Number of Villages¹/Kelurahan by Source of Villages/Kelurahan's Main Street Illumination in Kurik District, 2021–2023

Sumber Penerangan Jalan Utama Source of Main Street Illumination	2021 ²	2022 ³	2023 ³
(1)	(2)	(3)	(4)
Listrik Pemerintah/State Electricity
Listrik Non-Pemerintah/Non-State Electricity
Non Listrik/Non-Electric

Catatan/Note: ¹Desa pada tabel ini termasuk Unit Permukiman Transmigrasi (UPT) yang masih dibina oleh kementerian terkait/
 Villages in this table include Transmigration Settlement Unit which is still fostered by the relevant ministries.

Sumber/Source: ²Badan Pusat Statistik, Pendataan Potensi Desa (Podes)/BPS-Statistics Indonesia, Village Potential Data Collecting
³...

Tabel
Table 4.2.10

Banyaknya Desa¹/Kelurahan Menurut Penggunaan Fasilitas Tempat Buang Air Besar Sebagian Besar Keluarga di Distrik Kurik, 2021–2023
Number of Villages¹/Kelurahan by Toilet Facility Used by Majority Family in Kurik District, 2021–2023

Fasilitas Tempat Buang Air Besar <i>Toilet Facility</i>	2021 ²	2022 ³	2023 ³
(1)	(2)	(3)	(4)
Jamban/Toilet
Sendiri/Private
Bersama/Shared
Umum/Public
Bukan Jamban/Non-Toilet
Jumlah/Total

Catatan/Note: ¹ Desa pada tabel ini termasuk Unit Permukiman Transmigrasi (UPT) yang masih dibina oleh kementerian terkait/
Villages in this table include Transmigration Settlement Unit which is still fostered by the relevant ministries.

Sumber/Source: ² Badan Pusat Statistik, Pendataan Potensi Desa (Podes)/BPS-Statistics Indonesia, Village Potential Data Collecting

³ ...

Tabel 4.2.11
Table

Banyaknya Desa/Kelurahan Menurut Jenis Bahan Bakar untuk Memasak yang Digunakan Sebagian Besar Keluarga di Distrik Kurik, 2023
Number of Villages/Kelurahan by Type of Cooking Fuel Used by Majority Family in Kurik District, 2023

Jenis Bahan Bakar untuk Memasak <i>Type of Cooking Fuel</i>	2023
(1)	(2)
Listrik/ <i>Electric</i>	...
Elpiji 5,5 kg/ <i>Blue Gas 5.5 kg-LPG</i>	...
Elpiji 12 kg/ <i>12 kg-LPG</i>	...
Elpiji 3 kg/ <i>3 kg-LPG</i>	...
Gas Kota/ <i>City Gas</i>	...
Biogas/ <i>Biogas</i>	...
Minyak Tanah/ <i>Kerosene</i>	...
Briket/ <i>Briquettes</i>	...
Arang/ <i>Charcoal</i>	...
Kayu Bakar/ <i>Firewood</i>	...
Lainnya/ <i>Others</i>	...
Jumlah/<i>Total</i>	...

Catatan/*Note*: ...

Sumber/*Source*: ...

1.1 AGAMA DAN SOSIAL LAINNYA RELIGION AND OTHER SOCIAL AFFAIRS

Tabel 4.2.12 Jumlah Tempat Peribadatan Menurut Desa/Kelurahan di Distrik Kurik, 2023
Table Number of Worship Places by Villages/Kelurahan in Kurik District, 2023

Desa/Kelurahan Village/Kelurahan	Masjid Mosque	Mushola Pray Room	Gereja Protestan Protestant Church	Gereja Katholik Catholic Church	Pura Temple	Vihara
(1)	(2)	(3)	(4)	(5)	(6)	(7)
Harapan Makmur
Kurik
Jaya Makmur
Sumber Mulya
Kaliki
Ivimahad
Telaga Sari
Salor Indah
Sumber Rejeki
Candra Jaya
Wonorejo
Anumbob
Wapeko
Kurik

Catatan/Note: ...

Sumber/Source: ...

Tabel 4.2.13 Banyaknya Kejadian Bencana Alam Menurut Desa/
Table Kelurahan dan Jenis Bencana Alam di Distrik Kurik, 2023
*Number of Natural Disaster Events by Villages/Kelurahan
 and Type of Natural Disaster in Kurik District, 2023*

Desa/Kelurahan <i>Village/Kelurahan</i>	Gempa Bumi <i>Earthquake</i>	Tsunami <i>Tsunami</i>	Gunung Meletus <i>Volcanic Eruption</i>	Tanah Longsor <i>Landslide</i>
(1)	(2)	(3)	(4)	(5)
Harapan Makmur
Kurik
Jaya Makmur
Sumber Mulya
Kaliki
Ivimahad
Telaga Sari
Salor Indah
Sumber Rejeki
Candra Jaya
Wonorejo
Anumbob
Wapeko
Kurik

Lanjutan Tabel/*Continued Table* 4.4.2

Desa/Kelurahan Village/Kelurahan	Banjir Floods	Banjir Bandang Flash Floods	Kekeringan Drought	Kebakaran Hutan dan Lahan Forest and Land Fires
(1)	(6)	(7)	(8)	(9)
Harapan Makmur
Kurik
Jaya Makmur
Sumber Mulya
Kaliki
Ivimahad
Telaga Sari
Salor Indah
Sumber Rejeki
Candra Jaya
Wonorejo
Anumbob
Wapeko
Kurik

Lanjutan Tabel/*Continued Table* 4.4.2

Desa/Kelurahan Village/Kelurahan	Angin Puyuh/ Puting Beliung/ Topan Tornado/Typhoon	Gelombang Pasang Tidal Wave	Abrasi Abrasion
(1)	(10)	(11)	(12)
Harapan Makmur
Kurik
Jaya Makmur
Sumber Mulya
Kaliki
Ivimahad
Telaga Sari
Salor Indah
Sumber Rejeki
Candra Jaya
Wonorejo
Anumbob
Wapeko
Kurik

Catatan/*Note*: ...

Sumber/*Source*: ...

Tabel 4.2.14
Table

Banyaknya Korban Jiwa Akibat Bencana Alam Menurut Desa/Kelurahan dan Jenis Bencana Alam di Distrik Kurik, 2023
Number of Fatalities Due to Natural Disasters by Villages/ Kelurahan and Type of Natural Disaster in Kurik District, 2023

Desa/Kelurahan <i>Village/Kelurahan</i>	Gempa Bumi <i>Earthquake</i>	Tsunami <i>Tsunami</i>	Gunung Meletus <i>Volcanic Eruption</i>	Tanah Longsor <i>Landslide</i>
(1)	(2)	(3)	(4)	(5)
Harapan Makmur
Kurik
Jaya Makmur
Sumber Mulya
Kaliki
Ivimahad
Telaga Sari
Salor Indah
Sumber Rejeki
Candra Jaya
Wonorejo
Anumbob
Wapeko
Kurik

Lanjutan Tabel/*Continued Table 4.4.3*

Desa/Kelurahan Village/Kelurahan	Banjir Floods	Banjir Bandang Flash Floods	Kekeringan Drought	Kebakaran Hutan dan Lahan Forest and Land Fires
(1)	(6)	(7)	(8)	(9)
Harapan Makmur
Kurik
Jaya Makmur
Sumber Mulya
Kaliki
Ivimahad
Telaga Sari
Salor Indah
Sumber Rejeki
Candra Jaya
Wonorejo
Anumbob
Wapeko
Kurik

Lanjutan Tabel/*Continued Table* 4.4.3

Desa/Kelurahan <i>Village/Kelurahan</i>	Angin Puyuh/ Puting Beliung/ Topan <i>Tornado/Typhoon</i>	Gelombang Pasang <i>Tidal Wave</i>	Abrasi <i>Abrasion</i>
(1)	(10)	(11)	(12)
Harapan Makmur
Kurik
Jaya Makmur
Sumber Mulya
Kaliki
Ivimahad
Telaga Sari
Salor Indah
Sumber Rejeki
Candra Jaya
Wonorejo
Anumbob
Wapeko
Kurik

Catatan/*Note*: ...Sumber/*Source*: ...

Tabel 4.2.15
Table

Keberadaan Fasilitas/Upaya Antisipasi/Mitigasi Bencana Alam Menurut Desa/Kelurahan di Distrik Kurik, 2023
Existence of Facilities/Efforts for Anticipation/Mitigation of Natural Disasters by Villages/Kelurahan by Villages/Kelurahan in Kurik District, 2023

Desa/Kelurahan <i>Village/Kelurahan</i>	Sistem Peringatan Dini Bencana Alam <i>Natural Disaster Early Warning System</i>	Sistem Peringatan Dini Khusus Tsunami <i>Tsunami Early Warning System</i>	Perlengkapan Keselamatan <i>Safety Equipment</i>
(1)	(2)	(3)	(4)
Harapan Makmur
Kurik
Jaya Makmur
Sumber Mulya
Kaliki
Ivimahad
Telaga Sari
Salor Indah
Sumber Rejeki
Candra Jaya
Wonorejo
Anumbob
Wapeko
Kurik

Lanjutan Tabel/*Continued Table 4.4.4*

Desa/Kelurahan <i>Village/Kelurahan</i>	Rambu-Rambu dan Jalur Evakuasi Bencana <i>Sign and Evacuation Route</i>	Pembuatan, Perawatan, atau Normalisasi: Sungai, Kanal, Tanggul, Parit, Drainase, Waduk, Pantai, dll <i>Manufacture, Maintenance, or Normalization: Rivers, Canals, Embankment, etc</i>
(1)	(5)	(6)
Harapan Makmur
Kurik
Jaya Makmur
Sumber Mulya
Kaliki
Ivimahad
Telaga Sari
Salor Indah
Sumber Rejeki
Candra Jaya
Wonorejo
Anumbob
Wapeko
Kurik

Catatan/*Note*: ...Sumber/*Source*: ...

Tabel 4.2.16
Table

Banyaknya Desa/Kelurahan yang Memiliki Kelompok Kegiatan Olahraga Menurut Jenis Olahraga dan Ketersediaan Fasilitas/Lapangan Olahraga di Distrik Kurik, 2023

Number of Villages/Kelurahan Having Sport Activities Groups by Type of Sport and Availability of Sport Facilities/Fields in Kurik District, 2023

Jenis Olahraga <i>Type of Sport</i>	Kondisi Fasilitas/Lapangan Olahraga <i>Condition of Sport Facilities/Fields</i>			Tidak Ada Fasilitas/ Lapangan Olahraga <i>No Sport Facilities/ Fields</i>
	Baik	Rusak Sedang	Rusak Parah	
(1)	(2)	(3)	(4)	(5)
Sepak Bola/ <i>Soccer</i>
Bola Voli/ <i>Volley Ball</i>
Bulu Tangkis/ <i>Badminton</i>
Bola Basket/ <i>Basket Ball</i>
Tenis Lapangan/ <i>Court Tennis</i>
Tenis Meja/ <i>Table Tennis</i>
Futsal
Renang/ <i>Swimming</i>
Bela Diri/ <i>Martial Arts</i>
Bilyard/ <i>Billiards</i>
Fitnes, Aerobik, dll/ <i>Fitness, Aerobics, etc</i>
Lainnya/ <i>Others</i>

Catatan/*Note*: ...

Sumber/*Source*: ...

fruits and vegetable

05

**PERTANIAN
AGRICULTURE**



@bpsmerauke

PENJELASAN TEKNIS**TECHNICAL NOTES**

1. Data pokok tanaman pangan yang dikumpulkan adalah luas panen dan produktivitas (hasil per hektar). Produksi tanaman pangan merupakan hasil perkalian antara luas panen dengan produktivitas. Pengumpulan data luas panen dilakukan setiap bulan dengan pendekatan area kecamatan di seluruh wilayah Indonesia. Pengumpulan data produktivitas dilakukan melalui pengukuran langsung pada plot ubinan berukuran 2½ m x 2½ m. Pengumpulan data produktivitas dilakukan setiap subround (empat bulanan) pada waktu panen petani.
 2. Tanaman sayuran semusim adalah tanaman sumber vitamin, garam mineral dan lain-lain yang dikonsumsi dari bagian tanaman yang berupa daun, bunga, buah, dan umbinya, yang berumur kurang dari satu tahun.
 3. Tanaman buah-buahan semusim adalah tanaman sumber vitamin, garam mineral, dan lain-lain yang dikonsumsi dari bagian tanaman yang berupa buah, berumur kurang dari satu tahun, tidak berbentuk pohon/rumpun tetapi menjalar dan berbatang lunak.
1. *The main data on food crops collected is harvested area and productivity (yield per hectare). Food crop production is the result of multiplying harvested area and productivity. Harvest area data is collected every month using a subdistrict area approach throughout Indonesia. Productivity data collection was carried out through direct measurements on tile plots measuring 2½ m x 2½ m. Productivity data collection is carried out every subround (four months) at farmer's harvest time.*
 2. *Annual vegetable plants are plants that are sources of vitamins, mineral salts and other things that are consumed from plant parts in the form of leaves, flowers, fruit and tubers, which are less than one year old.*
 3. *Annual fruit plants are plants that are a source of vitamins, mineral salts, etc. which are consumed from plant parts in the form of fruit, less than one year old, not in the form of trees/clumps but spreading and having soft stems.*

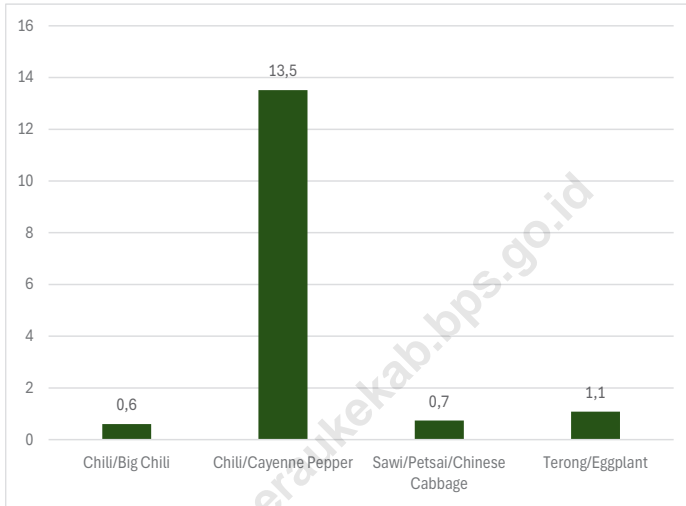
4. Tanaman biofarmaka adalah tanaman yang bermanfaat untuk obat-obatan, kosmetik, dan kesehatan yang dikonsumsi atau digunakan dari bagian-bagian tanaman seperti daun, batang, buah, umbi (rimpang) ataupun akar.
 5. Tanaman hias adalah tanaman yang mempunyai nilai keindahan baik bentuk, warna daun, tajuk maupun bunganya, sering digunakan untuk penghias pekarangan dan lain sebagainya.
 6. Tanaman buah-buahan tahunan adalah tanaman sumber vitamin, garam mineral, dan lain-lain yang dikonsumsi dari bagian tanaman yang berupa buah dan merupakan tanaman tahunan.
 7. Tanaman sayuran tahunan adalah tanaman sumber vitamin, garam mineral, dan lain-lain yang dikonsumsi dari bagian tanaman yang berupa daun dan atau buah yang berumur lebih dari satu tahun.
4. *Biopharmaceutical plants are plants that are useful for medicine, cosmetics and health which are consumed or used from plant parts such as leaves, stems, diam fruit, tubers (rhizomes) or roots.*
 5. *Ornamental plants are plants that have aesthetic value in terms of shape, color of leaves, crown and flowers, and are often used to decorate yards and so on.*
 6. *Annual fruit plants are plants that are a source of vitamins, mineral salts, etc. which are consumed from the part of the plant in the form of fruit and are annual plants.*
 7. *Annual vegetable plants are plants that are sources of vitamins, mineral salts, etc. that are consumed from plant parts in the form of leaves and/or fruit that are more than one year old.*

ULASAN

Pada Tahun 2023 di Distrik Kurikkelompok tanaman sayuran semusim dengan luas panen terbesar adalah cabai rawit, yang memiliki luas panen terbesar yaitu 13,51 hektar dan mampu memproduksi 864,64 ton cabai rawit. Disusul dengan terong yang memiliki luas panen sebesar yaitu 1,08 hektar dengan produksi mencapai 86,40 ton terong. Kemudian sawi/petsai memiliki luas panen sebesar yaitu 0,74 hektar dengan nilai produksi sebesar 66,60 ton sawi/petsai. Dan cabai besar memiliki luas panen terkecil yaitu 0,60 hektar.

DESCRIPTION

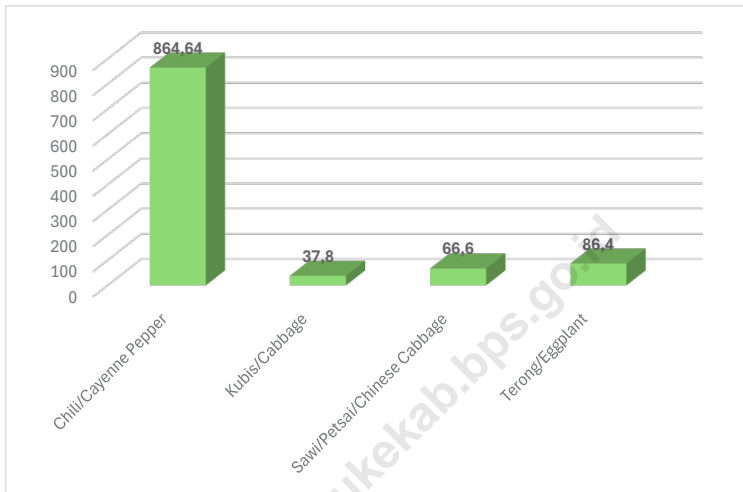
In 2023 in Kurik District, the group of seasonal vegetable crops with the largest harvested area is cayenne pepper, which has the largest harvested area, namely 13.51 hectares and is capable of producing 864.64 tons of cayenne pepper. Followed by eggplant which has a harvest area of 1.08 hectares with production reaching 86.40 tons of eggplant. Then mustard greens/petsai have a harvest area of 0.74 hectares with a production value of 66.60 tons of mustard greens/petsai. And large chilies have the smallest harvest area, namely 0.60 hectares.



Sumber/Source : Dinas Tanaman Pangan, Hortikultura dan Perkebunan Kabupaten Merauke/Food Crops Service of Merauke Regency

Gambar 5.1
Figures

Luas Panen Tanaman Sayuran dan Buah-buahan Semusim Menurut Jenis Tanaman di Distrik Kurik (ha), 2023
Harvested Area of Seasonal Vegetables and Fruits by Kind of Plant in Kurik District (ha), 2023



Sumber/Source : Dinas Tanaman Pangan, Hortikultura dan Perkebunan Kabupaten Merauke/Food Crops Service of Merauke Regency

Gambar 5.2
Figures

Produksi Tanaman Sayuran dan Buah-buahan Semusim Menurut Jenis Tanaman di Distrik Kurik (kuintal), 2023
Production of Seasonal Vegetables and Fruits by Kind of Plant in Kurik District (quintal), 2023

Tabel 5.1 Luas Panen Tanaman Sayuran dan Buah-buahan Semusim Menurut Jenis Tanaman di Distrik Kurik (ha), 2020–2023
Table *Harvested Area of Seasonal Vegetables and Fruits by Kind of Plant in Kurik District (ha), 2020–2023*

Jenis Tanaman <i>Kind of Plants</i>	2020	2021	2022	2023
(1)	(2)	(3)	(4)	(5)
Sayuran/Vegetables:				
Bawang Merah/ <i>Shallots</i>	-
Cabai Besar/TW/Teropong <i>Chili/Big Chili</i>	0,60
Cabai Keiting <i>Curly Chili</i>	-
Cabai Rawit <i>Chili/Cayenne Pepper</i>	13,51
Kentang/ <i>Potato</i>	-
Kubis/ <i>Cabbage</i>	-
Tomat/ <i>Tomato</i>	-
Bawang Putih/ <i>Garlic</i>	-
Sawi/ petsai/ <i>Chinese Cabbage</i>	0,74
Terong/ <i>Eggplant</i>	1,08
Buah–buahan/Fruits:				

Catatan/*Note*: ...

Sumber/*Source*: Dinas Tanaman Pangan, Hortikultura dan Perkebunan Kabupaten Merauke/*Food Crops Service of Merauke Regency*

Tabel 5.2
Table

Produksi Tanaman Sayuran dan Buah-buahan Semusim Menurut Jenis Tanaman di Distrik Kurik (kuintal), 2020–2023

Production of Seasonal Vegetables and Fruits by Kind of Plant in Kurik District (quintal), 2020–2023

Jenis Tanaman Kind of Plants	2020	2021	2022	2023
(1)	(2)	(3)	(4)	(5)
Sayuran/Vegetables:				
Bawang Merah/Shallots	-
Cabai Besar/TW/Teropong Chili/Big Chili	-
Cabai Keiting Curly Chili	-
Cabai Rawit Chili/Cayenne Pepper	864,64
Kentang/Potato	-
Kubis/Cabbage	37,80
Tomat/Tomato	-
Bawang Putih/Garlic	-
Sawi/petsai/Chinese Cabbage	66,60
Terong/ Eggplant	86,40
Buah–buahan/Fruits:				

Catatan/Note: ...

Sumber/Source: Dinas Tanaman Pangan, Hortikultura dan Perkebunan Kabupaten Merauke/Food Crops Service of Merauke Regency

Tabel
Table 5.3

Luas Panen Tanaman Biofarmaka Menurut Jenis Tanaman di Distrik Kurik (m²), 2020–2023
Harvested Area of Medicinal Plants by Kind of Plant in Kurik District (m²), 2020–2023

Jenis Tanaman Kind of Plants	2020	2021	2022	2023
(1)	(2)	(3)	(4)	(5)
Jahe/Ginger
Laos/Lengkuas/Galanga
Kencur/East Indian Galangal
Kunyit/Turmeric

Catatan/Note: ...

Sumber/Source: Badan Pusat Statistik, Statistik Pertanian Hortikultura SPH-TBF/BPS-Statistics Indonesia, Agricultural Statistic for Horticulture SPH-TBF

<https://meraukekab.bps.go.id>

Tabel
Table 5.4

**Produksi Tanaman Biofarmaka Menurut Jenis Tanaman di
Distrik Kurik (kg), 2020–2023**
*Production of Medicinal Plants by Kind of Plant in Kurik
District (kg), 2020–2023*

Jenis Tanaman <i>Kind of Plants</i>	2020	2021	2022	2023
(1)	(2)	(3)	(4)	(5)
Jahé/ <i>Ginger</i>
Laos/Lengkuas/ <i>Galanga</i>
Kencur/ <i>East Indian Galangal</i>
Kunyit/ <i>Turmeric</i>

Catatan/*Note*: ...

Sumber/*Source*: Badan Pusat Statistik, Statistik Pertanian Hortikultura SPH-TBF/BPS-*Statistics Indonesia, Agricultural Statistic for Horticulture SPH-TBF*

Tabel
Table 5.5

**Luas Panen Tanaman Hias Menurut Jenis Tanaman di
Distrik Kurik (m²), 2020–2023**
**Harvested Area of Ornamental Plants by Kind of Plant in
Kurik District (m²), 2020–2023**

Jenis Tanaman Kind of Plants	2020	2021	2022	2023
(1)	(2)	(3)	(4)	(5)
Anggrek Pot/Pot Orchid
Anggrek Potong/Cut Orchid
Krisan/Chrysantemum
Mawar/Rose
Sedap Malam/Tuberose

Catatan/Note: ...

Sumber/Source: Badan Pusat Statistik, Statistik Pertanian Hortikultura SPH-TH/BPS-Statistics Indonesia, Agricultural Statistik for Horticulture SPH-TH

Tabel 5.6
Table

Produksi Tanaman Hias Menurut Jenis Tanaman di Distrik Kurik (tangkai), 2020–2023
Production of Ornamental Plants by Kind of Plant in Kurik District (stalks), 2020–2023

Jenis Tanaman <i>Kind of Plants</i>	2020	2021	2022	2023
(1)	(2)	(3)	(4)	(5)
Anggrek Pot/ <i>Pot Orchid</i>
Anggrek Potong/ <i>Cut Orchid</i>
Krisan/ <i>Chrysantemum</i>
Mawar/ <i>Rose</i>
Sedap Malam/ <i>Tuberose</i>

Catatan/*Note*: ...

Sumber/*Source*: Badan Pusat Statistik, Statistik Pertanian Hortikultura SPH-TH/*BPS-Statistics Indonesia, Agricultural Statistik for Horticulture SPH-TH*

Tabel 5.7
Table

Produksi Buah-Buahan dan Sayuran Tahunan Menurut Jenis Tanaman di Distrik Kurik (kuintal), 2020–2023
Production of Annual Fruits and Vegetables by Kind of Plant in Kurik District (quintal), 2020–2023

Jenis Tanaman <i>Kind of Plants</i>	2020	2021	2022	2023
(1)	(2)	(3)	(4)	(5)
Buah–Buahan/Fruits:				
Mangga/ <i>Mango</i>
Durian/ <i>Durian</i>
Jeruk Siam/ <i>Keprok/Orange/Tangerine</i>
Pisang/ <i>Banana</i>
Pepaya/ <i>Papaya</i>
Salak/ <i>Snakefruit</i>
Sayuran/Vegetables:				

Catatan/*Note:* ...

Sumber/*Source:* Badan Pusat Statistik, Statistik Pertanian Hortikultura SPH-BST/BPS-Statistics Indonesia, *Agricultural Statistic for Horticulture SPH-BST*

06

PERBANKAN, KOPERASI, DAN PERDAGANGAN *BANKING, COOPERATIVE, AND TRADE*



7

Unit Koperasi di Distrik Kurik



PENJELASAN TEKNIS

1. Jenis-jenis koperasi berdasarkan status anggotanya adalah pengelompokan koperasi yang dilihat dari kesamaan status orang-orang yang menjadi anggota koperasi tersebut. Jenis – jenis koperasi ini sangat banyak.
2. Koperasi Unit Desa (KUD) adalah koperasi yang anggotanya terdiri dari masyarakat pedesaan. Koperasi unit desa biasanya melakukan kegiatan usaha di dalam bidang ekonomi khususnya yang berkaitan dengan pertanian atau perikanan.

TECHNICAL NOTES

1. *The types of cooperatives based on the status of their members are groupings of cooperatives that are seen in the similarity status of the people who are members of the cooperative. These types of cooperatives are very numerous.*
2. *The Village Unit Co-operative (KUD) is a cooperative whose members comprise the rural community. Village unit co-operatives usually carry out business activities in the economy especially in relation to agriculture or fisheries.*

ULASAN

Pada tahun 2023 diketahui bahwa di Distrik Kurik terdapat 4 unit Koperasi Unit Desa.

DESCRIPTION

In 2023 it is known that in the Kurik District there will be 4 Village Unit Cooperative units.

<https://meraukekab.bps.go.id>

Tabel 6.1
Table

Banyaknya Sarana Lembaga Keuangan Bank Menurut Desa/Kelurahan dan Jenis Bank di Distrik Kurik, 2023
Number of Bank by Villages/Kelurahan and Type of Bank in Kurik District, 2023

Desa/Kelurahan Village/Kelurahan	Bank Umum Pemerintah Government Bank	Bank Umum Swasta Private Bank	Bank Perkreditan Rakyat (BPR) Rural Bank
(1)	(2)	(3)	(4)
Harapan Makmur
Kurik
Jaya Makmur
Sumber Mulya
Kaliki
Ivimahad
Telaga Sari
Salor Indah
Sumber Rejeki
Candra Jaya
Wonorejo
Anumbob
Wapeko
Kurik

Catatan/Note: ...

Sumber/Source: ...

Tabel
Table 6.2

**Banyaknya Koperasi Aktif Menurut Menurut Desa/
Kelurahan dan Jenis Koperasi di Distrik Kurik, 2023**
*Number of Cooperative by Villages/Kelurahan and Type of
Cooperative in Kurik District, 2023*

Desa/Kelurahan <i>Village/Kelurahan</i>	Koperasi Unit Desa (KUD) <i>Village Cooperative Unit</i>	Koperasi Industri Kecil dan Kerajinan Rakyat (Kopinkra) <i>Small Industry and Citizen Handicraft Cooperative</i>
(1)	(2)	(3)
Harapan Makmur
Kurik
Jaya Makmur
Sumber Mulya
Kaliki
Ivimahad
Telaga Sari
Salor Indah
Sumber Rejeki
Candra Jaya
Wonorejo
Anumbob
Wapeko
Kurik	4	-

Lanjutan Tabel/*Continued Table 6.2*

Desa/Kelurahan <i>Village/Kelurahan</i>	Koperasi Simpan Pinjam (Kospin) <i>Savings and Loan Cooperative</i>	Koperasi Lainnya <i>Other Cooperative</i>
(1)	(4)	(5)
Harapan Makmur
Kurik
Jaya Makmur
Sumber Mulya
Kaliki
Ivimahad
Telaga Sari
Salor Indah
Sumber Rejeki
Candra Jaya
Wonorejo
Anumbob
Wapeko
Kurik	-	7

Catatan/*Note*: ""Sumber/*Source*: Dinas Perindustrian, Perdagangan, Koperasi, dan UMKM /

DAFTAR PUSTAKA/BIBLIOGRAPHY

- Direktorat Jenderal Hortikultura & Badan Pusat Statistik. 2022. *Pedoman Statistik Pertanian Hortikultura (SPH)*. Jakarta: Kementerian Pertanian.
- Direktorat Statistik Ketahanan Sosial. 2021. *Buku 3: Konsep dan Definisi Podes 2021*. Jakarta: Badan Pusat Statistik.

<https://meraukekab.bps.go.id>

ST 2023
SENSUS PERTANIAN

BerAKHLAK
Berorientasi Pelayanan Akuntabel Kompeten
Harmonis Loyal Adaptif Kolaboratif

**#bangga
melayani
bangsa**

DATA

MENCERDASKAN BANGSA

— *Enlighten The Nation* —



**BADAN PUSAT STATISTIK
KABUPATEN MERAUKE
BPS-STATISTICS MERAUKE REGENCY**

Jl. Marthadinata No.2 Merauke
Telp.: (0971) 321928 Fax.: (0971) 321928
Homepage: <http://meraukekab.bps.go.id>, E-mail: bps9401@bps.go.id