

Katalog /Catalog: 1102001.3578220

KECAMATAN SIMOKERTO DALAM ANGKA 2021



**BADAN PUSAT STATISTIK
KOTA SURABAYA**
BPS-STATISTICS OF SURABAYA MUNICIPALITY

KECAMATAN SIMOKERTO DALAM ANGKA 2021



KECAMATAN SIMOKERTO DALAM ANGKA 2021

ISSN: ...

No. Publikasi : 35780.2124

Katalog : 1102001.3578220

Ukuran Buku : 14,8 cm x 21 cm

Jumlah Halaman : xvi + 160 hal

Naskah :

KSK Simokerto

Penyunting:

BPS Kota Surabaya

Gambar Cover:

Seksi Integrasi Pengolahan dan Diseminasi Statistik

Ilustrasi Cover :

Taman Pelangi

Diterbitkan oleh :

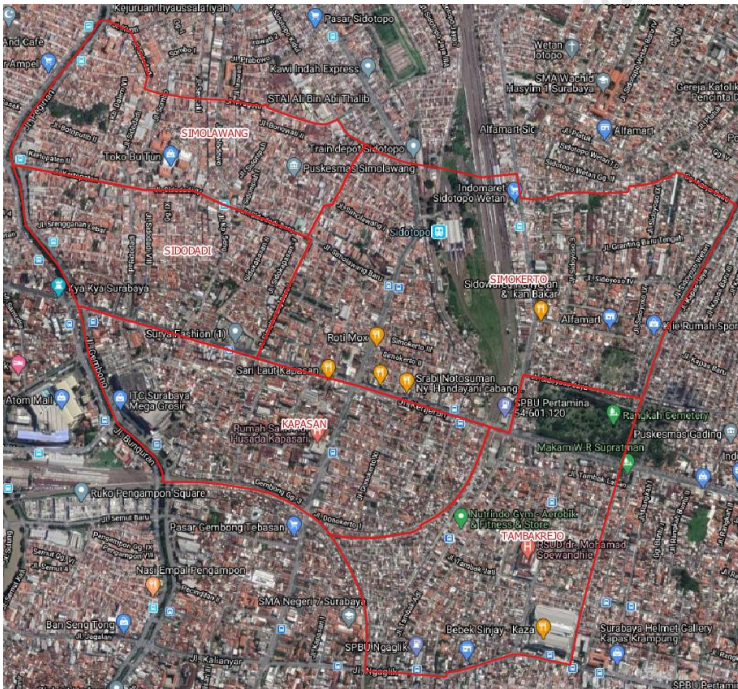
©BPS Kota Surabaya

Dicetak oleh :

...

Dilarang mengumumkan, mendistribusikan, mengomunikasikan, dan/atau menggandakan sebagian atau seluruh isi buku ini untuk tujuan komersil tanpa izin tertulis dari Badan Pusat Statistik.

PETA WILAYAH KECAMATAN SIMOKERTO





KATA PENGANTAR

Dengan memanjatkan puji syukur kehadirat Allah SWT dan atas rahmat serta karuniaNya, kami dapat menyelesaikan penerbitan buku publikasi “KECAMATAN SIMOKERTO DALAM ANGKA 2021” dengan data keadaan tahun 2020. Buku ini merupakan kelanjutan dari publikasi sebelumnya dengan maksud dapat membantu persediaan data di tingkat kecamatan. Sehingga bermanfaat sebagai data pendukung untuk penyusunan, perencanaan, kebijaksanaan, dan evaluasi pembangunan di wilayah kecamatan sekaligus sebagai data pendukung pembangunan wilayah Kota Surabaya.

Tabel-tabel yang disajikan dalam buku ini bersumber dari Kantor Kecamatan dan Instansi/Dinas terkait di lingkungan Kota Surabaya. Kepada semua pihak yang telah berpartisipasi dan membantu terbitnya publikasi ini, kami sampaikan terima kasih.

Kami menyadari bahwa data yang disajikan masih jauh dari sempurna, oleh karena itu kritik dan saran membangun selanjutnya kami harapkan.

Surabaya, September 2021
Kepala BPS Kota Surabaya



AGUS BUDI SANTOSO

DAFTAR ISI

Halaman

Kata Pengantar/ <i>Preface</i>	v
Daftar Isi/ <i>Contents</i>	vii
Daftar Tabel/ <i>List of Tables</i>	ix
Daftar Gambar/ <i>List of Figures</i>	xv
1. Geografi dan Iklim	1
2. Pemerintahan	17
3. Penduduk dan Ketenagakerjaan	33
4. Sosial dan Kesejahteraan Rakyat	87
5. Industri dan Pariwisata	139
6. Perbankan, Koperasi, dan Perdagangan	147

<https://surabayakota.bps.go.id>

DAFTAR TABEL

Halaman

1.	GEOGRAFI DAN IKLIM	1
1.1	KEADAAN GEOGRAFI	5
1.1.1	Luas Daerah Menurut Kelurahan di Kecamatan Simokerto, 2020.....	5
1.1.2	Tinggi Wilayah Kelurahan dan Jarak ke Ibukota Kecamatan Simokerto, 2020	6
1.2	KEADAAN IKLIM	7
1.2.1	Pengamatan Unsur Iklim Menurut Bulan di Stasiun Meteorologi Juanda, 2020	7
1.2.2	Pengamatan Unsur Iklim Menurut Bulan di Stasiun Meteorologi Perak I Surabaya, 2020.....	10
1.2.3	Pengamatan Unsur Iklim Menurut Bulan di Stasiun Meteorologi Perak II Surabaya, 2020.....	13
2.	PEMERINTAHAN	17
2.1	WILAYAH ADMINISTRATIF.....	21
2.1.1	Jumlah RT dan RW Menurut Kelurahan di Kecamatan Simokerto, 2020	21
2.2	SUMBER DAYA MANUSIA.....	22
2.2.1	Jumlah Pegawai Negeri Sipil di Kantor Kecamatan Simokerto Menurut Jabatan dan Jenis Kelamin, Desember 2019 dan Desember 2020 ...	22
2.2.2	Jumlah Pegawai Negeri Sipil di Kantor Kecamatan Simokerto Menurut Tingkat Pendidikan dan Jenis Kelamin, Desember 2019 dan Desember 2020	24
2.2.3	Jumlah Pegawai Negeri Sipil di Kantor Kecamatan Simokerto Menurut Tingkat Kepangkatan dan Jenis Kelamin, Desember 2019 dan Desember 2020	26
2.2.4	Jumlah Pegawai Negeri Sipil di Kantor-Kantor Kelurahan Kecamatan Simokerto Menurut Jabatan, Desember 2020	28
2.2.5	Jumlah Pegawai Negeri Sipil di Kantor-Kantor Kelurahan Kecamatan Simokerto Menurut Tingkat Pendidikan, Desember 2020	30
2.2.6	Jumlah Pegawai Negeri Sipil di Kantor-Kantor Kelurahan Kecamatan Simokerto Menurut Tingkat Kepangkatan, Desember 2020.....	32
3.	PENDUDUK DAN KETENAGAKERJAAN	33
3.1	PENDUDUK.....	37

3.1.1	Data Penduduk Hasil Sensus Penduduk Tahun 2020 di Kecamatan Simokerto	37
3.1.2	Luas Wilayah, Jumlah Penduduk, dan Kepadatan Penduduk Per Kelurahan di Kecamatan Simokerto Hasil Registrasi Tahun 2020.....	38
3.1.3	Jumlah Penduduk Menurut Jenis Kelamin dan Sex Ratio Hasil Registrasi Per Kelurahan di Kecamatan Simokerto Tahun 2020.....	39
3.1.4	Jumlah Penduduk Warga Negara Indonesia (WNI) Menurut Jenis Kelamin Hasil Registrasi Per Kelurahan di Kecamatan Simokerto Tahun 2020	40
3.1.5	Jumlah Penduduk Warga Negara Asing (WNA) Menurut Jenis Kelamin Hasil Registrasi Per Kelurahan di Kecamatan Simokerto Tahun 2020	41
3.1.6	Jumlah Penduduk Menurut Kelompok Umur dan Jenis Kelamin di Kecamatan Simokerto Hasil Registrasi Tahun 2020.....	42
3.1.7	Jumlah Penduduk Menurut Kelompok Umur Per Kelurahan di Kecamatan Simokerto Hasil Registrasi Tahun 2020	43
3.1.8	Jumlah Penduduk Menurut Tingkat Pendidikan dan Jenis Kelamin di Kecamatan Simokerto Hasil Registrasi Tahun 2020.....	48
3.1.9	Jumlah Penduduk Menurut Tingkat Pendidikan Formal Per Kelurahan di Kecamatan Simokerto Hasil Registrasi Tahun 2020.....	49
3.1.10	Jumlah Penduduk Menurut Agama dan Jenis Kelamin di Kecamatan Simokerto Hasil Registrasi Tahun 2020.....	52
3.1.11	Jumlah Penduduk Menurut Agama Per Kelurahan di Kecamatan Simokerto Hasil Registrasi Tahun 2020	53
3.1.12	Jumlah Penduduk Laki-laki Menurut Agama Per Kelurahan di Kecamatan Simokerto Hasil Registrasi Tahun 2020	54
3.1.13	Jumlah Penduduk Perempuan Menurut Agama Per Kelurahan di Kecamatan Simokerto Hasil Registrasi Tahun 2020.....	55
3.1.14	Jumlah Kelahiran Yang Dilaporkan Menurut Jenis Kelamin Per Kelurahan di Kecamatan Simokerto Hasil Registrasi Tahun 2020.....	56
3.1.15	Jumlah Kematian Yang Dilaporkan Menurut Jenis Kelamin Per Kelurahan di Kecamatan Simokerto Hasil Registrasi Tahun 2020.....	57
3.1.16	Jumlah Penduduk Pindah Yang Dilaporkan Menurut Jenis Kelamin Per Kelurahan di Kecamatan Simokerto Hasil Registrasi Tahun 2020.....	58
3.1.17	Jumlah Penduduk Datang Yang Dilaporkan Menurut Jenis Kelamin Per Kelurahan di Kecamatan Simokerto Hasil Registrasi Tahun 2020.....	59
3.1.18	Jumlah Penduduk WNI Menurut Pekerjaan Per Kelurahan di Kecamatan Simokerto Hasil Registrasi Tahun 2020	60

3.1.19	Jumlah Penduduk OA (Orang Asing) Menurut Pekerjaan Per Kelurahan di Kecamatan Simokerto Hasil Registrasi Tahun 2020.....	83
3.1.20	Jumlah Kepala Keluarga (KK) Per Kelurahan di Kecamatan Simokerto Hasil Registrasi Tahun 2020.....	86
4.	SOSIAL DAN KESEJAHTERAAN RAKYAT	87
4.1	PENDIDIKAN	91
4.1.1	Banyaknya Sekolah, Guru, dan Murid di Bawah Kementerian Pendidikan dan Kebudayaan Tahun Ajaran 2020/2021 di Kecamatan Simokerto	91
4.1.2	Banyaknya Sekolah, Guru, dan Murid di Bawah Kementerian Agama Tahun Ajaran 2020/2021 di Kecamatan Simokerto	92
4.1.3	Jumlah Sarana Pendidikan Tahun 2018, 2019, dan 2020 di Kecamatan Simokerto	93
4.1.4	Banyaknya Sekolah Dasar (SD) Menurut Kelurahan di Kecamatan Simokerto, 2020	94
4.1.5	Banyaknya Madrasah Ibtidaiyah (MI) Menurut Kelurahan di Kecamatan Simokerto, 2020	95
4.1.6	Banyaknya Sekolah Menengah Pertama (SMP) Menurut Kelurahan di Kecamatan Simokerto, 2020	96
4.1.7	Banyaknya Madrasah Tsanawiyah (MTs) Menurut Kelurahan di Kecamatan Simokerto, 2020	97
4.1.8	Banyaknya Sekolah Menengah Atas (SMA) Menurut Kelurahan di Kecamatan Simokerto, 2020	98
4.1.9	Banyaknya Madrasah Aliyah (MA) Menurut Kelurahan di Kecamatan Simokerto, 2020	99
4.1.10	Banyaknya Sekolah Menengah Kejuruan (SMK) Menurut Kelurahan di Kecamatan Simokerto, 2020	100
4.1.11	Banyaknya Akademi/Perguruan Tinggi Menurut Kelurahan di Kecamatan Simokerto, 2020	101
4.1.12	Kemudahan Untuk Mencapai Sarana Pendidikan Terdekat Bagi Kelurahan yang Tidak Ada Sarana Pendidikan Menurut Kelurahan dan Jenjang Pendidikan di Kecamatan Simokerto, 2020.....	102
4.2	KESEHATAN	104
4.2.1	Jumlah Sarana Kesehatan Tahun 2018, 2019, dan 2020 di Kecamatan Simokerto	104

4.2.2	Banyaknya Sarana Kesehatan Menurut Kelurahan dan Jenis Sarana Kesehatan di Kecamatan Simokerto, 2020.....	105
4.2.3	Kemudahan Mencapai Sarana Kesehatan Terdekat Bagi Kelurahan yang Tidak ada Sarana Kesehatan Menurut Kelurahan dan Jenis Sarana Kesehatan di Kecamatan Simokerto, 2020.....	107
4.2.4	Banyaknya Warga Penderita Gizi Buruk Menurut Kelurahan di Kecamatan Simokerto, 2018 dan 2019	109
4.3	AGAMA DAN SOSIAL LAINNYA	110
4.3.1	Jumlah Tempat Ibadah di Kecamatan Simokerto, 2020.....	110
4.3.2	Banyak Jamaah Haji Menurut Jenis Kelamin di Kecamatan Simokerto, 2020	111
4.3.3	Banyaknya Peristiwa Pernikahan di Kecamatan Simokerto, 2020.....	112
4.3.4	Banyaknya Penyandang Cacat Menurut Kelurahan di Kecamatan Simokerto, 2020.....	113
4.3.5	Banyaknya Sarana Kebersihan Menurut Kelurahan di Kecamatan Simokerto, 2020.....	114
4.3.6	Banyaknya Gangguan Keamanan Menurut Jenisnya di Kecamatan Simokerto, 2020.....	115
4.3.7	Banyaknya Kejadian Bencana Alam Menurut Kelurahan dan Jenis Bencana Alam di Kecamatan Simokerto, 2019.....	116
4.3.8	Banyaknya Korban Jiwa Akibat Bencana Alam Menurut Kelurahan dan Jenis Bencana Alam di Kecamatan Simokerto, 2020	119
4.3.9	Keberadaan Fasilitas/Upaya Antisipasi/Mitigasi Bencana Alam Menurut Kelurahan di Kecamatan Simokerto, 2020	122
4.3.10	Banyaknya Keluarga Menurut Kelurahan dan Jenis Pengguna Listrik di Kecamatan Simokerto, 2020	124
4.3.11	Banyaknya Kelurahan Menurut Keberadaan Penerangan Jalan Utama Kelurahan di Kecamatan Simokerto, 2018, 2019, dan 2020	125
4.3.12	Banyaknya Kelurahan Menurut Jenis Bahan Bakar untuk Memasak yang Digunakan Oleh Sebagian Besar Keluarga di Kecamatan Simokerto, 2018, 2019, dan 2020.....	126
4.3.13	Banyaknya Kelurahan Menurut Sumber Air Minum Sebagian Besar Keluarga di Kecamatan Simokerto, 2018, 2019, dan 2020.....	127
4.3.14	Banyaknya Kelurahan Menurut Penggunaan Fasilitas Tempat Buang Air Besar Sebagian Besar Keluarga di Kecamatan Simokerto, 2018, 2019, dan 2020	128
4.3.15	Banyaknya Sarana dan Prasarana Ekonomi Menurut Kelurahan dan	

	Jenisnya di Kecamatan Simokerto, 2020.....	129
4.3.16	Banyaknya Embung Desa Menurut Kelurahan di Kecamatan Simokerto, 2019 dan 2020	132
4.3.17	Jumlah Menara dan Operator Layanan Komunikasi Telepon Seluler Serta Kondisi Sinyal Telepon Seluler Menurut Kelurahan di Kecamatan Simokerto, 2020	133
4.3.18	Banyaknya Kelurahan yang Memiliki Kelompok Kegiatan Olahraga Menurut Jenis Olahraga dan Ketersediaan Fasilitas/Lapangan Olahraga di Kecamatan Simokerto, 2020	134
4.3.19	Sarana Transportasi Antar Kelurahan Menurut Kelurahan di Kecamatan Simokerto, 2020	135
4.3.20	Kondisi Jalan Darat Antar Kelurahan Menurut Kelurahan di Kecamatan Simokerto, 2020	136
4.3.21	Keberadaan Kantor Pos/Pos Pembantu/Rumah Pos dan Perusahaan/ Agen Jasa Ekspedisi Swasta Menurut Kelurahan di Kecamatan Simokerto, 2020	137
5.	INDUSTRI DAN PARIWISATA	139
5.1	Jumlah Perusahaan Industri Besar dan Sedang yang Aktif Menurut Kelurahan di Kecamatan Simokerto Tahun 2020.....	143
5.2	Jumlah Hotel Menurut Kelurahan di Kecamatan Simokerto 2020.....	144
6.	PERBANKAN, KOPERASI, DAN PERDAGANGAN	147
6.1	Banyaknya Bank Menurut Kelurahan di Kecamatan Simokerto, 2020	151
6.2	Banyaknya Sarana Lembaga Keuangan Yang Beroperasi Menurut Kelurahan dan Jenisnya di Kecamatan Simokerto, 2020.....	152
6.3	Banyaknya Koperasi Simpan Pinjam Menurut Kelurahan di Kecamatan Simokerto, 2020	153
6.4	Banyaknya Minimarket dan Supermarket Menurut Kelurahan di Kecamatan Simokerto, 2020	154
6.5	Banyaknya Pom Bensin/SPBU Menurut Kelurahan di Kecamatan Simokerto, 2020	155
6.6	Jumlah Koperasi Menurut Jenis Koperasi dan Kelurahan di Kecamatan Simokerto Tahun 2020	156
6.7	Jumlah Koperasi Menurut Kelompok Koperasi dan Kelurahan di Kecamatan Simokerto Tahun 2020	158
6.8	Banyaknya Koperasi yang Masih Aktif Menurut Kelurahan dan Jenis Koperasi di Kecamatan Simokerto, 2020.....	160

DAFTAR GAMBAR

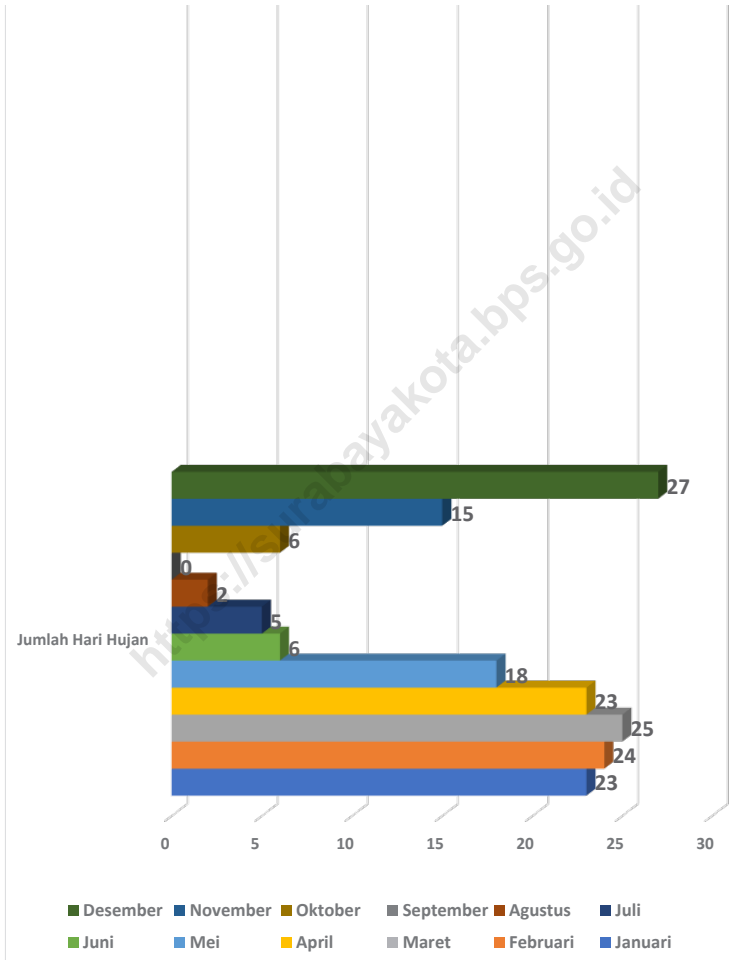
Halaman

1.1	Grafik Pengamatan Unsur Iklim Menurut Bulan di Stasiun Meteorologi Juanda, 2020.....	3
2.1	Grafik Jumlah RT dan RW Menurut Kelurahan di Kecamatan Simokerto, 2020.....	19
3.1	Grafik Penduduk Per Kelurahan di Kecamatan Simokerto Hasil Registrasi Tahun 2020.....	35
4.1	Grafik Banyaknya Sekolah Dasar Menurut Kelurahan di Kecamatan Simokerto, 2020.....	89
5.1	Grafik Jumlah Perusahaan Industri Besar dan Sedang yang Aktif di Kecamatan Simokerto Tahun 2020.....	141
6.1	Grafik Jumlah Koperasi Menurut Jenis Koperasi dan Kelurahan di Kecamatan Simokerto Tahun 2020.....	149

01

**GEOGRAFI
DAN
IKLIM**

Gambar 1.1 Grafik Pengamatan Unsur Iklim Menurut Bulan di Stasiun Meteorologi Juanda, 2020



Sumber : Stasiun Meteorologi Juanda

1.1 KEADAAN GEOGRAFI

Tabel 1.1.1 Luas Daerah Menurut Kelurahan di Kecamatan Simokerto, 2020

Kelurahan	Luas (km ²)	Persentase terhadap Luas Kecamatan
(1)	(2)	(3)
Kapasan	0,51	20
Tambakrejo	0,61	23,9
Simokerto	0,74	25
Sidodadi	0,28	11
Simolawang	0,41	36,1
Kecamatan Simokerto	2,55	100,00

Catatan: -

Sumber: Kantor Kecamatan Simokerto

Tabel 1.1.2 Tinggi Wilayah Kelurahan dan Jarak ke Ibukota Kecamatan Simokerto, 2020

Kelurahan	Tinggi Wilayah (mdpl)	Jarak ke Ibukota Kecamatan
(1)	(2)	(3)
Kapasan	34,4	4
Tambakrejo	38,4	2,4
Simokerto	37,9	3,7
Sidodadi	38,6	3,6
Simolawang	36,7	4,1
Kecamatan Simokerto		

Catatan: -

Sumber: Kantor Kecamatan Simokerto

1.2 KEADAAN IKLIM

Tabel 1.2.1 Pengamatan Unsur Iklim Menurut Bulan di Stasiun Meteorologi Juanda, 2020

Bulan	Suhu (°C)			Kelembaban (%)		
	Minimum	Rata-rata	Maksimum	Minimum	Rata-rata	Maksimum
(1)	(2)	(3)	(4)	(5)	(6)	(7)
Januari	24.00	28.25	35.00	54.00	81.80	100.00
Februari	23.40	27.52	34.20	56.00	85.45	100.00
Maret	24.00	28.29	33.90	54.00	83.46	100.00
April	23.70	28.60	33.60	59.00	81.98	100.00
Mei	23.00	28.64	33.60	59.00	81.80	100.00
Juni	22.80	28.14	32.90	47.00	77.68	100.00
Juli	19.10	27.69	32.60	42.00	74.54	94.00
Agustus	21.60	27.99	33.00	44.00	74.17	100.00
September	21.00	28.97	34.50	46.00	70.94	92.00
Oktober	23.00	29.01	35.60	41.00	73.86	98.00
November	23.50	29.06	34.80	43.00	77.51	99.00
Desember	23.30	27.04	34.60	52.00	86.00	100.00

Lanjutan Tabel 1.2.1

Bulan	Kecepatan Angin (m/det)			Tekanan Udara (mb)		
	Minimum	Rata-rata	Maksimum	Minimum	Rata-rata	Maksimum
(1)	(8)	(9)	(10)	(11)	(12)	(13)
Januari	calm	2.75	9.77	1 004.30	1 009.50	1 013.90
Februari	calm	2.88	11.32	1 004.50	1 009.84	1 013.50
Maret	calm	2.07	9.77	1 005.70	1 009.48	1 013.40
April	calm	2.25	15.43	1 005.50	1 009.76	1 013.00
Mei	calm	2.49	13.89	1 004.40	1 009.48	1 013.70
Juni	calm	2.59	9.26	1 006.40	1 010.48	1 013.40
Juli	calm	2.78	9.26	1 006.50	1 009.62	1 013.70
Agustus	calm	3.37	11.32	1 006.30	1 010.14	1 014.30
September	calm	3.40	10.29	1 006.00	1 009.80	1 013.30
Oktober	calm	2.96	11.83	1 004.50	1 008.90	1 012.80
November	calm	2.62	9.26	1 004.90	1 008.86	1 012.80
Desember	calm	2.53	14.92	1 003.90	1 007.50	1 010.90

Lanjutan Tabel 1.2.1

Bulan	Jumlah Curah Hujan (mm)	Jumlah Hari Hujan* (hari)	Lama Penyinaran Matahari* (jam)
(1)	(14)	(15)	(16)
Januari	320.60	23	62.95
Februari	527.50	24	59.02
Maret	284.40	25	69.20
April	335.60	23	78.53
Mei	398.90	18	87.95
Juni	47.00	6	92.76
Juli	2.50	5	100.00
Agustus	23.00	2	100.00
September	0.00	0	100.00
Oktober	53.60	6	87.83
November	154.10	15	78.63
Desember	655.20	27	40.89

Catatan : = *Data bersumber dari dataonline.bmkg.go.id
 Sumber : Stasiun Meteorologi Juanda

Tabel 1.2.2 Pengamatan Unsur Iklim Menurut Bulan di Stasiun Meteorologi Perak I Surabaya, 2020

Bulan	Suhu (°C)			Kelembaban (%)		
	Minimum	Rata-rata	Maksimum	Minimum	Rata-rata	Maksimum
(1)	(2)	(3)	(4)	(5)	(6)	(7)
Januari	24.90	29.21	35.20	49.00	77.80	95.00
Februari	24.00	28.61	35.40	52.00	81.10	97.00
Maret	24.80	29.10	35.30	51.00	79.69	96.00
April	25.00	29.40	34.80	52.00	78.00	98.00
Mei	23.80	29.69	35.30	46.00	76.49	95.00
Juni	23.80	29.18	34.10	42.00	72.23	97.00
Juli	22.00	28.71	34.80	34.00	69.51	93.00
Agustus	23.30	29.07	35.00	37.00	69.19	93.00
September	24.80	30.27	37.00	39.00	65.71	95.00
Oktober	25.00	29.94	37.00	37.00	70.63	95.00
November	24.20	29.76	36.20	36.00	74.81	94.00
Desember	24.00	27.92	34.60	53.00	82.51	97.00

Lanjutan Tabel 1.2.2

Bulan	Kecepatan Angin (m/det)			Tekanan Udara (mb)		
	Minimum	Rata-rata	Maksimum	Minimum	Rata-rata	Maksimum
(1)	(8)	(9)	(10)	(11)	(12)	(13)
Januari	calm	1.03	6.17	1 000.40	1 008.91	1 013.70
Februari	calm	0.91	6.69	1 004.90	1 009.76	1 013.30
Maret	calm	0.96	6.69	1 005.30	1 009.41	1 013.30
April	calm	1.18	7.20	1 005.60	1 009.65	1 012.90
Mei	calm	1.42	6.69	1 004.20	1 009.31	1 013.70
Juni	calm	1.67	7.72	1 006.10	1 009.93	1 013.40
Juli	calm	1.82	8.23	1 006.30	1 009.48	1 012.50
Agustus	calm	2.26	8.23	1 006.20	1 009.97	1 014.10
September	calm	2.20	8.23	1 005.80	1 009.65	1 013.10
Oktober	calm	1.79	8.23	1 004.30	1 008.76	1 015.00
November	calm	1.36	9.26	1 004.80	1 008.74	1 012.70
Desember	calm	0.88	5.66	1 003.60	1 007.33	1 010.50

Lanjutan Tabel 1.2.2

Bulan	Jumlah Curah Hujan (mm)	Jumlah Hari Hujan (hari)	Lama Penyinaran Matahari (jam)
(1)	(14)	(15)	(16)
Januari	182.70	18	58.71
Februari	485.30	19	64.61
Maret	384.40	19	71.01
April	436.00	18	76.79
Mei	96.20	13	82.18
Juni	29.60	5	90.17
Juli	14.70	4	100.00
Agustus	23.10	5	100.00
September	0.00	0	100.00
Oktober	68.20	10	85.20
November	103.90	12	68.42
Desember	532.90	24	34.64

Catatan : Data bersumber dari dataonline.bmkg.go.id
 Sumber : Stasiun Meteorologi Perak I Surabaya

Tabel 1.2.3 Pengamatan Unsur Iklim Menurut Bulan di Stasiun Meteorologi Perak II Surabaya, 2020

Bulan	Suhu (°C)			Kelembaban (%)		
	Minimum	Rata-rata	Maksimum	Minimum	Rata-rata	Maksimum
(1)	(2)	(3)	(4)	(5)	(6)	(7)
Januari	24.20	29.13	36.10	49.00	79.30	96.00
Februari	24.00	28.69	36.50	54.00	81.58	97.00
Maret	24.80	29.14	36.00	53.00	80.67	95.00
April	25.00	29.31	35.50	52.00	80.21	98.00
Mei	23.60	29.49	36.10	46.00	79.17	97.00
Juni	23.60	29.04	34.40	44.00	74.70	95.00
Juli	22.00	28.46	34.90	40.00	72.57	94.00
Agustus	22.80	28.82	35.40	40.00	71.81	95.00
September	24.40	29.86	36.20	39.00	68.72	91.00
Oktober	25.00	29.54	36.60	38.00	73.14	98.00
November	24.00	29.55	36.20	40.00	76.73	96.00
Desember	24.00	27.93	34.80	54.00	82.69	97.00

Lanjutan Tabel 1.2.3

Bulan	Kecepatan Angin (m/det)			Tekanan Udara (mb)		
	Minimum	Rata-rata	Maksimum	Minimum	Rata-rata	Maksimum
(1)	(8)	(9)	(10)	(11)	(12)	(13)
Januari	calm	2.06	10.80	1 004.40	1 009.01	1 013.80
Februari	calm	1.93	6.69	1 005.10	1 009.82	1 013.40
Maret	calm	1.61	6.69	1 005.60	1 009.47	1 013.40
April	calm	1.70	6.69	1 005.60	1 009.73	1 013.10
Mei	calm	1.97	7.20	1 004.30	1 009.39	1 013.80
Juni	calm	2.17	9.26	1 006.20	1 010.02	1 013.50
Juli	calm	2.32	7.72	1 006.50	1 009.58	1 012.60
Agustus	calm	2.77	9.26	1 006.40	1 010.07	1 014.20
September	calm	2.73	8.23	1 005.90	1 009.75	1 013.20
Oktober	calm	2.24	7.72	1 004.40	1 008.84	1 012.60
November	calm	1.98	11.83	1 004.80	1 008.82	1 012.60
Desember	calm	1.87	6.69	1 003.70	1 007.47	1 012.60

Lanjutan Tabel 1.2.3

Bulan	Jumlah Curah Hujan (mm)	Jumlah Hari Hujan (hari)	Lama Penyinaran Matahari (jam)
(1)	(14)	(15)	(16)
Januari	209.10	20	63.87
Februari	475.80	19	67.93
Maret	348.50	20	76.98
April	327.20	19	74.75
Mei	91.10	14	76.50
Juni	31.50	6	84.29
Juli	21.70	3	94.80
Agustus	14.00	4	93.51
September	0.00	0	100.00
Oktober	88.60	10	83.51
November	133.70	13	75.08
Desember	429.80	27	40.69

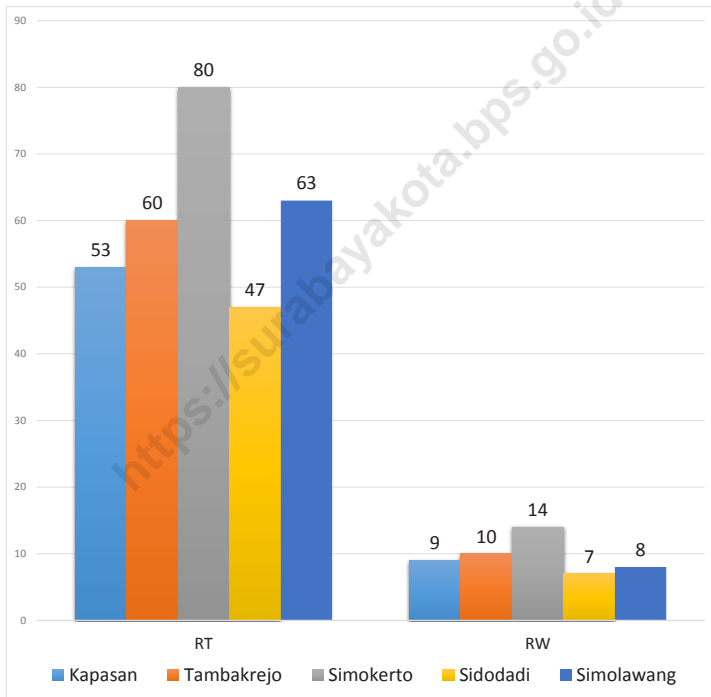
Catatan : Data bersumber dari dataonline.bmkg.go.id

Sumber : Stasiun Meteorologi Perak II Surabaya

02

PEMERINTAHAN

Gambar 2.1 Grafik Jumlah RT dan RW Menurut Kelurahan di Kecamatan Simokerto, 2020



Sumber : Kantor Kelurahan

2.1 WILAYAH ADMINISTRATIF

Tabel 2.1.1 Jumlah RT dan RW Menurut Kelurahan di Kecamatan Simokerto, 2020

Kelurahan	Jumlah RT	Jumlah RW
(1)	(2)	(3)
Kapasan	53	9
Tambakrejo	60	10
Simokerto	80	14
Sidodadi	47	7
Simolawang	63	8
Kecamatan Simokerto	303	48

Catatan : -
 Sumber : Kantor Kelurahan

2.2 SUMBER DAYA MANUSIA

Tabel 2.2.1 Jumlah Pegawai Negeri Sipil di Kantor Kecamatan Simokerto Menurut Jabatan dan Jenis Kelamin, Desember 2019 dan Desember 2020

Jabatan	Desember 2019		Jumlah
	Laki-laki	Perempuan	
(1)	(2)	(3)	(4)
Fungsional			
Fungsional Tertentu	1	-	1
Fungsional Umum/Staf	11	3	14
Struktural			
Eselon V	-	-	-
Eselon IV	5	2	7
Eselon III	1	-	1
Jumlah	18	5	23

Lanjutan Tabel 2.2.1

Jabatan	Desember 2020		Jumlah
	Laki-laki	Perempuan	
(1)	(5)	(6)	(7)
Fungsional			
Fungsional Tertentu	-	-	-
Fungsional Umum/Staf	-	-	-
Struktural			
Eselon V	-	-	-
Eselon IV	4	2	6
Eselon III	1	-	1
Jumlah	5	2	7

Catatan: -

Sumber: Kantor Kecamatan

Tabel 2.2.2 Jumlah Pegawai Negeri Sipil di Kantor Kecamatan Simokerto Menurut Tingkat Pendidikan dan Jenis Kelamin, Desember 2019 dan Desember 2020

Tingkat Pendidikan <i>Educational Level</i>	2019		
	Laki-laki <i>Male</i>	Perempuan <i>Female</i>	Jumlah <i>Total</i>
(1)	(2)	(3)	(4)
Sampai dengan SD	4	-	4
SMP/Sederajat	3	-	3
SMA/Sederajat	5	3	8
Diploma I, II/Akta I, II	-	-	-
Diploma III/Akta III/Sarjana Muda	-	-	-
Tingkat Sarjana/Pascasarjana/Doktor/Ph.D	6	2	8
Jumlah/Total	18	5	23

Lanjutan Tabel 2.2.2

Tingkat Pendidikan <i>Educational Level</i>	2020		
	Laki-laki <i>Male</i>	Perempuan <i>Female</i>	Jumlah <i>Total</i>
(1)	(2)	(3)	(4)
Sampai dengan SD	3	-	3
SMP/Sederajat	3	-	3
SMA/Sederajat	6	2	8
Diploma I, II/Akta I, II	-	-	-
Diploma III/Akta III/Sarjana Muda	-	-	-
Tingkat Sarjana/Pascasarjana/Doktor/Ph.D	5	3	8
Jumlah/Total	17	5	22

Catatan : -

Sumber : Kantor Kelurahan

Tabel 2.2.3 Jumlah Pegawai Negeri Sipil di Kantor Kecamatan Simokerto Menurut Tingkat Kepangkatan dan Jenis Kelamin, Desember 2019 dan Desember 2020

Pangkat/Golongan/Ruang Hierarchy	2019		
	Laki-laki Male	Perempuan Female	Jumlah Total
(1)	(2)	(3)	(4)
1. I/A (Juru Muda)	-	-	-
2. I/B (Juru Muda Tingkat I)	1	-	1
3. I/C (Juru)	3	-	3
4. I/D (Juru Tingkat I)			
Golongan I			
5. II/A (Pengatur Muda)	3	1	4
6. II/B (Pengatur Muda Tingkat I)	1	-	1
7. II/C (Pengatur)	2	2	4
8. II/D (Pengatur Tingkat I)	2	-	2
Golongan II			
9. III/A (Penata Muda)	-	-	-
10. III/B (Penata Muda Tingkat I)	-	-	-
11. III/C (Penata)	-	-	-
12. III/D (Penata Tingkat I)	5	2	7
Golongan III			
13. IV/A (Pembina)	-	-	-
14. IV/B (Pembina Tingkat I)	1	-	1
15. IV/C (Pembina Utama Muda)	-	-	-
16. IV/D (Pembina Utama Madya)	-	-	-
17. IV/E (Pembina Utama)	-	-	-
Golongan IV			
Jumlah	18	5	23

Lanjutan Tabel 2.2.3

Pangkat/Golongan/Ruang Hierarchy	2020		
	Laki-laki Male	Perempuan Female	Jumlah Total
(1)	(5)	(6)	(7)
1. I/A (Juru Muda)	-	-	-
2. I/B (Juru Muda Tingkat I)	1	-	1
3. I/C (Juru)	-	-	-
4. I/D (Juru Tingkat I)	3	-	3
Golongan I			
5. II/A (Pengatur Muda)	-	1	1
6. II/B (Pengatur Muda Tingkat I)	4	-	4
7. II/C (Pengatur)	-	1	1
8. II/D (Pengatur Tingkat I)	4	1	5
Golongan II			
9. III/A (Penata Muda)	-	-	-
10. III/B (Penata Muda Tingkat I)	-	-	-
11. III/C (Penata)	-	-	-
12. III/D (Penata Tingkat I)	5	2	7
Golongan III			
13. IV/A (Pembina)	-	-	-
14. IV/B (Pembina Tingkat I)	-	-	-
15. IV/C (Pembina Utama Muda)	-	-	-
16. IV/D (Pembina Utama Madya)	-	-	-
17. IV/E (Pembina Utama)	-	-	-
Golongan IV			
Jumlah	17	5	22

Catatan : -

Sumber : Kantor Kecamatan Simokerto

Tabel 2.2.4 Jumlah Pegawai Negeri Sipil di Kantor-Kantor Kelurahan Kecamatan Simokerto Menurut Jabatan, Desember 2020

Kelurahan	Fungsional Tertentu	Fungsional Umum/ Staf	Eselon V
(1)	(2)	(3)	(4)
Kapasan	-	3	-
Tambakrejo	-	2	-
Simokerto	-	2	-
Sidodadi	-	2	-
Simolawang	-	2	-
Jumlah	-	11	-

Lanjutan Tabel 2.2.4

Kelurahan	Eselon IV	Eselon III	Jumlah
(1)	(5)	(6)	(7)
Kapasan	4	-	7
Tambakrejo	3	-	5
Simokerto	3	-	5
Sidodadi	3	-	5
Simolawang	4	-	6
Jumlah	17	-	28

Catatan : -

Sumber : Kantor Kecamatan Simokerto

Tabel 2.2.5 Jumlah Pegawai Negeri Sipil di Kantor-Kantor Kelurahan Kecamatan Simokerto Menurut Tingkat Pendidikan, Desember 2020

Kelurahan	Sampai dengan SD	SMP/Sederajat	SMA/Sederajat	Diploma I, II/ Akta I, II
(1)	(2)	(3)	(4)	(5)
Kapasan	-	-	-	-
Tambakrejo	-	-	-	-
Simokerto	-	-	-	-
Sidodadi	-	-	-	1
Simolawang	-	-	4	2
Jumlah	-	-	4	3

Lanjutan Tabel 2.2.5

Kelurahan	Diploma III/Akta III/ Sarjana Muda	Tingkat Sarjana/ Pascasarjana/ Doktor/Ph.D	Jumlah
(1)	(6)	(7)	(8)
Kapasan	7	-	7
Tambakrejo	5	-	5
Simokerto	5	-	5
Sidodadi	4	-	5
Simolawang	-	-	6
Jumlah	21	-	28

Catatan : -
 Sumber : Kantor Kelurahan

Tabel 2.2.6 Jumlah Pegawai Negeri Sipil di Kantor-Kantor Kelurahan Kecamatan Simokerto Menurut Tingkat Kepangkatan, Desember 2020

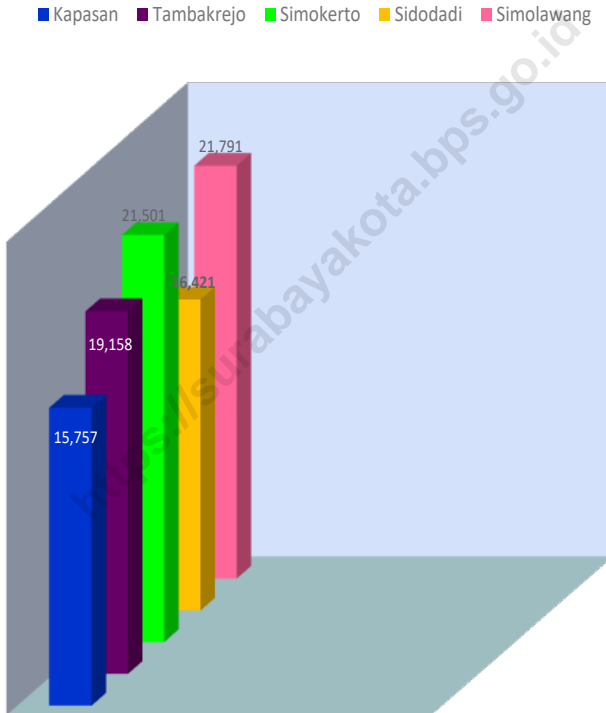
Kelurahan	Golongan I	Golongan II	Golongan III	Golongan IV	Jumlah
(1)	(2)	(3)	(4)	(5)	(6)
Kapasan	-	-	7	-	7
Tambakrejo	-	-	5	-	5
Simokerto	-	-	5	-	5
Sidodadi	-	-	5	-	5
Simolawang	-	2	4	-	6
Jumlah	-	2	26	-	28

Catatan : -
 Sumber : Kantor Kelurahan

03

**PENDUDUK DAN
KETENAGAKERJAAN**

Gambar 3.1 **Grafik Penduduk Per Kelurahan di Kecamatan Simokerto Hasil Registrasi Tahun 2020**



Sumber : Dinas Kependudukan dan Pencatatan Sipil Kota Surabaya

3.1 PENDUDUK

Tabel 3.1.1 Data Penduduk Hasil Sensus Penduduk Tahun 2020 di Kecamatan Simokerto

Kelurahan	Jumlah Penduduk (Jiwa)	Persentase	Sex Ratio
(1)	(2)	(3)	(4)
Kapasan	14.541	16,73	96,7
Tambakrejo	17.507	20,15	99,1
Simokerto	19.555	22,5	97
Sidodadi	15.271	17,58	98,9
Simolawang	20.023	23,04	100
Jumlah	86.897	100	98,4

Catatan : ...
 Sumber : BPS Kota Surabaya

Tabel 3.1.2 Luas Wilayah, Jumlah Penduduk, dan Kepadatan Penduduk Per Kelurahan di Kecamatan Simokerto Hasil Registrasi Tahun 2020

Kelurahan	Luas Wilayah (Km2)	Jumlah Penduduk (Jiwa)	Kepadatan Penduduk (Jiwa/Km2)
(1)	(2)	(3)	(4)
Kapasan	0,51	15.757	30.896
Tambakrejo	0,61	19.158	31.407
Simokerto	0,74	21.501	29.055
Sidodadi	0,28	16.421	58.646
Simolawang	0,41	21.791	53.149
Jumlah	2,55	94.628	37.109

Catatan : ...
 Sumber : Laporan Kependudukan Dispendukcapil Kota Surabaya

Tabel 3.1.3 Jumlah Penduduk Menurut Jenis Kelamin dan Sex Ratio Hasil Registrasi Per Kelurahan di Kecamatan Simokerto Tahun 2020

Kelurahan	Laki-laki	Perempuan	Jumlah	Sex Ratio
(1)	(2)	(3)	(4)	(4)
Kapasan	7.774	7.983	15.757	97,382
Tambakrejo	9.550	9.608	19.158	99,396
Simokerto	10.607	10.894	21.501	97,366
Sidodadi	8.205	8.216	16.421	99,866
Simolawang	10.945	10.846	21.791	100,913
Jumlah	47.081	47.547	94.628	98,98

Catatan : ...
 Sumber : Laporan Kependudukan Dispendukcapil Kota Surabaya

Tabel 3.1.4 Jumlah Penduduk Warga Negara Indonesia (WNI) Menurut Jenis Kelamin Hasil Registrasi Per Kelurahan di Kecamatan Simokerto Tahun 2020

Kelurahan	Laki-laki	Perempuan	Jumlah
(1)	(2)	(3)	(4)
Kapasas	7.773	7.981	15.754
Tambakrejo	9.549	9.607	19.156
Simokerto	10.607	10.894	21.501
Sidodadi	8.205	8.214	16.419
Simolawang	10.944	10.845	21.789
Jumlah	47.078	47.541	94.619

Catatan : ...
 Sumber : Laporan Kependudukan Dispendukcapil Kota Surabaya

Tabel 3.1.5 Jumlah Penduduk Warga Negara Asing (WNA) Menurut Jenis Kelamin Hasil Registrasi Per Kelurahan di Kecamatan Simokerto Tahun 2020

Kelurahan	Laki-laki	Perempuan	Jumlah
(1)	(2)	(3)	(4)
Kapasan	1	2	3
Tambakrejo	1	1	2
Simokerto	-	-	-
Sidodadi	-	2	2
Simolawang	1	1	2
Jumlah	3	6	9

Catatan : ...

Sumber : Laporan Kependudukan Dispendukcapil Kota Surabaya

Tabel 3.1.6 Jumlah Penduduk Menurut Kelompok Umur dan Jenis Kelamin di Kecamatan Simokerto Hasil Registrasi Tahun 2020

Kelurahan	Laki-laki	Perempuan	Jumlah
(1)	(2)	(3)	(4)
0-4 TH	3.208	2.984	6.192
5-9 TH	4.130	3.696	7.826
10-14 TH	3.881	3.775	7.656
15-19 TH	3.980	3.595	7.575
20-24 TH	3.779	3.456	7.235
25-29 TH	3.612	3.534	7.146
30-34 TH	3.381	3.291	6.672
35-39 TH	4.006	3.881	7.887
40-44 TH	3.651	3.737	7.388
45-49 TH	3.380	3.552	6.932
50-54 TH	3.016	3.140	6.156
55-59 TH	2.302	2.634	4.936
60-64 TH	1.918	2.235	4.153
65-69 TH	1.303	1.617	2.920
70-74 TH	732	948	1.680
>74 TH	802	1.472	2.274
Jumlah	47.081	47.547	94.628

Catatan : ...
 Sumber : Laporan Kependudukan Dispendukcapil Kota Surabaya

Tabel 3.1.7 Jumlah Penduduk Menurut Kelompok Umur Per Kelurahan di Kecamatan Simokerto Hasil Registrasi Tahun 2020

Kelurahan	0-4	5-9	10-14	15-19
(1)	(2)	(3)	(4)	(5)
Kapasari	968	1.242	1.221	1.246
Tambakrejo	1.199	1.569	1.530	1.558
Simokerto	1.178	1.674	1.720	1.675
Sidodadi	1.161	1.354	1.363	1.365
Simolawang	1.686	1.987	1.822	1.731
Jumlah	6.192	7.826	7.656	7.575

Lanjutan Tabel 3.1.7

Kelurahan	20-24	25-29	30-34
(1)	(6)	(7)	(8)
Kapasan	1.134	1.099	1.072
Tambakrejo	1.446	1.383	1.318
Simokerto	1.618	1.483	1.416
Sidodadi	1.287	1.270	1.187
Simolawang	1.750	1.911	1.679
Jumlah	7.235	7.146	6.672

Lanjutan Tabel 3.1.7

Kelurahan	35-39	39-44	45-49
(1)	(9)	(10)	(11)
Kapasan	1.334	1.301	1.195
Tambakrejo	1.612	1.485	1.435
Simokerto	1.791	1.807	1.652
Sidodadi	1.385	1.179	1.162
Simolawang	1.765	1.616	1.488
Jumlah	7.887	7.388	6.932

Lanjutan Tabel 3.1.7

Kelurahan	50-54	55-56	60-64
(1)	(12)	(13)	(14)
Kapasan	1.025	780	745
Tambakrejo	1.346	1.111	868
Simokerto	1.472	1.187	998
Sidodadi	1.042	822	684
Simolawang	1.271	1.036	858
Jumlah	6.156	4.936	4.153

Lanjutan Tabel 3.1.7

Kelurahan	65-69	70-74	>74	Jumlah
(1)	(15)	(16)	(17)	(18)
Kapasan	584	343	468	15.757
Tambakrejo	554	342	402	19.158
Simokerto	750	456	624	21.501
Sidodadi	492	282	386	16.421
Simolawang	540	257	394	21.791
Jumlah	2.920	1.680	2.274	94.628

Catatan : ...

Sumber : Laporan Kependudukan Dispendukcapil Kota Surabaya

Tabel 3.1.8 Jumlah Penduduk Menurut Tingkat Pendidikan dan Jenis Kelamin di Kecamatan Simokerto Hasil Registrasi Tahun 2020

Kelurahan	Laki-laki	Perempuan	Jumlah
(1)	(2)	(3)	(4)
1. Tidak/belum Sekolah	12.325	11.961	24.286
2. Tidak/belum Tamat SD / Sederajat	4.395	3.958	8.353
3. Tamat SD / Sederajat	8.766	11.011	19.777
4. Tamat SLTP / Sederajat	6.494	6.808	13.302
5. Tamat SLTA / Sederajat	12.399	10.942	23.341
6. D1 / D2	90	116	206
7. D3 / Sarjana Muda	248	338	586
8. D4 / S1	2.225	2.330	4.555
9. S2	133	81	214
10. S3	6	2	8
Jumlah	47.081	47.547	94.628

Catatan : ...
 Sumber : Laporan Kependudukan Dispendukcapil Kota Surabaya

Tabel 3.1.9 Jumlah Penduduk Menurut Tingkat Pendidikan Formal Per Kelurahan di Kecamatan Simokerto Hasil Registrasi Tahun 2020

Kelurahan	Tidak/Belum Sekolah	Tidak/Belum Tamat SD/ Sederajat	Tamat SD/ Sederajat	Tamat SLTP/ Sederajat
(1)	(2)	(3)	(4)	(5)
Kapasari	3.746	1.298	2.800	2.274
Tambakrejo	4.707	1.676	3.170	2.886
Simokerto	4.910	1.838	3.199	3.205
Sidodadi	4.425	1.362	4.226	2.392
Simolawang	6.498	2.179	6.382	2.545
Jumlah	24.286	8.353	19.777	13.302

Catatan : ...

Sumber : Laporan Kependudukan Dispendukcapil Kota Surabaya

Lanjutan Tabel 3.1.9

Kelurahan	Tamat SLTA/ Sederajat	D1/D2	D3/Sarjana Muda
(1)	(6)	(7)	(8)
Kapasan	4.602	40	100
Tambakrejo	5.381	56	167
Simokerto	6.603	53	211
Sidodadi	3.305	23	36
Simolawang	3.450	34	72
Jumlah	23.341	206	586

Lanjutan Tabel 3.1.9

Kelurahan	D4/S1	S2	S3	Jumlah
(1)	(9)	(10)	(11)	(12)
Kapasan	870	25	2	15.754
Tambakrejo	1.060	54	1	19.156
Simokerto	1.404	73	5	21.501
Sidodadi	630	22	-	16.419
Simolawang	591	40	-	21.789
Jumlah	4.555	214	8	94.619

Catatan : ...

Sumber : Laporan Kependudukan Dispendukcapil Kota Surabaya

Tabel 3.1.10 Jumlah Penduduk Menurut Agama dan Jenis Kelamin di Kecamatan Simokerto Hasil Registrasi Tahun 2020

Agama	Laki-laki	Perempuan	Jumlah
(1)	(2)	(3)	(4)
ISLAM	39.790	39.273	79.063
KRISTEN	4.354	4.976	9.330
KATHOLIK	1.189	1.443	2.632
HINDU	22	30	52
BUDHA	1.682	1.784	3.466
KONGHUCU	44	38	82
KEPERCAYAAN	-	3	3
Jumlah	47.081	47.547	94.628

Catatan : ...
 Sumber : Laporan Kependudukan Dispendukcapil Kota Surabaya

Tabel 3.1.11 Jumlah Penduduk Menurut Agama Per Kelurahan di Kecamatan Simokerto Hasil Registrasi Tahun 2020

Kelurahan	Islam	Kristen	Katolik	Hindu	Budha	Khonghucu
(1)	(2)	(3)	(4)	(5)	(6)	(7)
Kapasan	11.330	2.624	709	4	1.028	62
Tambakrejo	16.062	2.009	625	11	444	4
Simokerto	16.585	2.958	878	29	1.046	5
Sidodadi	14.139	1.295	286	5	687	9
Simolawang	20.947	444	134	3	261	2
Jumlah	79.063	9.330	2.632	52	3.466	82

Catatan : ...
 Sumber : Laporan Kependudukan Dispendukcapil Kota Surabaya

Tabel 3.1.12 Jumlah Penduduk Laki-laki Menurut Agama Per Kelurahan di Kecamatan Simokerto Hasil Registrasi Tahun 2020

Kelurahan	Islam	Kristen	Katolik	Hindu	Budha	Khonghucu
(1)	(2)	(3)	(4)	(5)	(6)	(7)
Kapasan	5.712	1.206	313	2	506	35
Tambakrejo	8.098	934	298	5	214	1
Simokerto	8.320	1.373	395	13	504	2
Sidodadi	7.111	627	127	1	335	4
Simolawang	10.549	214	56	1	123	2
Jumlah	39.790	4.354	1.189	22	1.682	44

Catatan : ...
 Sumber : Laporan Kependudukan Dispendukcapil Kota Surabaya

Tabel 3.1.13 Jumlah Penduduk Perempuan Menurut Agama Per Kelurahan di Kecamatan Simokerto Hasil Registrasi Tahun 2020

Kelurahan	Islam	Kristen	Katolik	Hindu	Budha	Khonghucu
(1)	(2)	(3)	(4)	(5)	(6)	(7)
Kapasan	5.618	1.418	396	2	522	27
Tambakrejo	7.964	1.075	327	6	230	3
Simokerto	8.265	1.585	483	16	542	3
Sidodadi	7.028	668	159	4	352	5
Simolawang	10.398	230	78	2	138	-
Jumlah	39.273	4.976	1.443	30	1.784	38

Catatan : ...
 Sumber : Laporan Kependudukan Dispendukcapil Kota Surabaya

Tabel 3.1.14 Jumlah Kelahiran Yang Dilaporkan Menurut Jenis Kelamin Per Kelurahan di Kecamatan Simokerto Hasil Registrasi Tahun 2020

Kelurahan	Kelahiran		Jumlah
	Laki-Laki	Perempuan	
(1)	(2)	(3)	(4)
Kapasan	126	117	243
Tambakrejo	162	164	326
Simokerto	178	187	365
Sidodadi	153	173	326
Simolawang	270	268	538
Jumlah	889	909	1.798

Catatan : ...
 Sumber : Laporan Kependudukan Dispendukcapil Kota Surabaya

Tabel 3.1.15 Jumlah Kematian Yang Dilaporkan Menurut Jenis Kelamin Per Kelurahan di Kecamatan Simokerto Hasil Registrasi Tahun 2020

Kelurahan	Kematian		Jumlah
	Laki-Laki	Perempuan	
(1)	(2)	(3)	(4)
Kapasan	65	45	110
Tambakrejo	94	73	167
Simokerto	118	81	199
Sidodadi	86	48	134
Simolawang	98	76	174
Jumlah	461	323	784

Catatan : ...
 Sumber : Laporan Kependudukan Dispendukcapil Kota Surabaya

Tabel 3.1.16 Jumlah Penduduk Pindah Yang Dilaporkan Menurut Jenis Kelamin Per Kelurahan di Kecamatan Simokerto Hasil Registrasi Tahun 2020

Kelurahan	Penduduk Pindah		Jumlah
	Laki-Laki	Perempuan	
(1)	(2)	(3)	(4)
Kapasan	58	61	119
Tambakrejo	66	58	124
Simokerto	79	75	154
Sidodadi	50	53	103
Simolawang	86	86	172
Jumlah	339	333	672

Catatan : ...
 Sumber : Laporan Kependudukan Dispendukcapil Kota Surabaya

Tabel 3.1.17 Jumlah Penduduk Datang Yang Dilaporkan Menurut Jenis Kelamin Per Kelurahan di Kecamatan Simokerto Hasil Registrasi Tahun 2020

Kelurahan	Penduduk Datang		Jumlah
	Laki-Laki	Perempuan	
(1)	(2)	(3)	(4)
Kapasan	52	62	114
Tambakrejo	68	77	145
Simokerto	63	72	135
Sidodadi	80	72	152
Simolawang	105	83	188
Jumlah	368	366	734

Catatan : ...

Sumber : Laporan Kependudukan Dispendukcapil Kota Surabaya

Tabel 3.1.18 Jumlah Penduduk WNI Menurut Pekerjaan Per Kelurahan di Kecamatan Simokerto Hasil Registrasi Tahun 2020

Kelurahan	Belum/Tidak Bekerja	Mengurus Rumah Tangga	Pelajar Mahasiswa	Pensiunan
(1)	(2)	(3)	(4)	(5)
Kapasan	4.512	3.340	2.331	36
Tambakrejo	5.440	3.827	2.928	88
Simokerto	5.681	4.510	3.360	75
Sidodadi	5.153	3.488	2.421	14
Simolawang	7.121	4.746	3.087	32
Jumlah	27.907	19.911	14.127	245

Lanjutan Tabel 3.1.18

Kelurahan	PNS	TNI	POLRI	Perdagangan
(1)	(6)	(7)	(8)	(9)
Kapasari	64	16	6	6
Tambakrejo	149	27	17	15
Simokerto	121	47	17	5
Sidodadi	43	19	10	10
Simolawang	70	27	3	11
Jumlah	447	136	53	47

Lanjutan Tabel 3.1.18

Kelurahan	Petani Pekebun	Peternak	Nelayan Perikanan	Industri
(1)	(10)	(11)	(12)	(13)
Kapasan	2	-	1	-
Tambakrejo	10	-	-	1
Simokerto	8	-	-	1
Sidodadi	12	-	-	1
Simolawang	28	1	2	4
Jumlah	60	1	3	7

Lanjutan Tabel 3.1.18

Kelurahan	Konstruksi	Transportasi	Karyawan Swasta	Karyawan BUMN
(1)	(14)	(15)	(16)	(17)
Kapasan	-	1	4.003	7
Tambakrejo	-	1	5.426	15
Simokerto	1	1	5.947	15
Sidodadi	-	-	4.022	7
Simolawang	-	4	4.673	12
Jumlah	1	7	24.071	56

Lanjutan Tabel 3.1.18

Kelurahan	Karyawan BUMD	Karyawan Honorer	Buruh Harian Lepas	Buruh Tani Perkebunan
(1)	(18)	(19)	(20)	(21)
Kapasan	-	4	8	-
Tambakrejo	-	10	12	-
Simokerto	1	8	18	2
Sidodadi	1	1	9	-
Simolawang	1	11	28	1
Jumlah	3	34	75	3

Lanjutan Tabel 3.1.18

Kelurahan	Buruh Nelayan Perikanan	Buruh Peternakan	Pembantu Rumah Tangga	Tukang Cukur
(1)	(22)	(23)	(24)	(25)
Kapasan	-	-	-	-
Tambakrejo	-	-	4	-
Simokerto	-	-	2	-
Sidodadi	-	-	2	-
Simolawang	-	-	5	-
Jumlah	-	-	13	-

Lanjutan Tabel 3.1.18

Kelurahan	Tukang Listrik	Tukang Batu	Tukang Kayu	Tukang Sol Sepatu
(1)	(26)	(27)	(28)	(29)
Kapasari	-	2	1	-
Tambakrejo	2	3	-	-
Simokerto	1	2	-	-
Sidodadi	-	-	-	-
Simolawang	1	2	-	-
Jumlah	4	9	1	-

Lanjutan Tabel 3.1.18

Kelurahan	Tukang Las Pandai Besi	Tukang Jahit	Tukang Gigi	Penata Rias
(1)	(30)	(31)	(32)	(33)
Kapasari	-	2	-	1
Tambakrejo	-	2	-	-
Simokerto	-	4	-	-
Sidodadi	-	2	-	-
Simolawang	-	2	-	-
Jumlah	-	12	-	1

Lanjutan Tabel 3.1.18

Kelurahan	Penata Busana	Penata Rambut	Mekanik	Seniman
(1)	(34)	(35)	(36)	(37)
Kapasan	1	-	1	-
Tambakrejo	-	-	1	-
Simokerto	-	-	1	1
Sidodadi	-	-	-	-
Simolawang	-	-	-	-
Jumlah	1	-	3	1

Lanjutan Tabel 3.1.18

Kelurahan	Tabib	Paraji	Perancang Busana	Penterjemah
(1)	(38)	(39)	(40)	(41)
Kapasan	-	-	-	-
Tambakrejo	-	-	-	-
Simokerto	-	-	1	-
Sidodadi	-	-	-	-
Simolawang	-	-	-	-
Jumlah	-	-	1	-

Lanjutan Tabel 3.1.18

Kelurahan	Imam Masjid	Pendeta	Pastor	Wartawan
(1)	(42)	(43)	(44)	(45)
Kapasan	-	6	-	-
Tambakrejo	-	1	-	1
Simokerto	-	1	-	1
Sidodadi	-	-	-	-
Simolawang	-	-	-	-
Jumlah	-	8	-	2

Lanjutan Tabel 3.1.18

Kelurahan	Ustadz Mubaligh	Juru Masak	Promotor Acara	Anggota DPR RI
(1)	(46)	(47)	(48)	(49)
Kapasan	-	-	-	1
Tambakrejo	1	1	-	-
Simokerto	-	-	-	-
Sidodadi	-	-	-	-
Simolawang	-	-	-	-
Jumlah	1	1	-	1

Lanjutan Tabel 3.1.18

Kelurahan	Anggota DPD	Anggota BPK	Presiden	Wakil Presiden
(1)	(50)	(51)	(52)	(53)
Kapasan	-	-	-	-
Tambakrejo	-	-	-	-
Simokerto	-	-	-	-
Sidodadi	-	-	-	-
Simolawang	-	-	-	-
Jumlah	-	-	-	-

Lanjutan Tabel 3.1.18

Kelurahan	Anggota Mahkamah Konstitusi	Anggota Kabinet Kementerian	Duta Besar	Gubernur
(1)	(54)	(55)	(56)	(57)
Kapasan	-	-	-	-
Tambakrejo	-	-	-	-
Simokerto	-	-	-	-
Sidodadi	-	-	-	-
Simolawang	-	-	-	-
Jumlah	-	-	-	-

Lanjutan Tabel 3.1.18

Kelurahan	Wakil Gubernur	Bupati	Wakil Bupati	Walikota
(1)	(58)	(59)	(60)	(61)
Kapasan	-	-	-	-
Tambakrejo	-	-	-	-
Simokerto	-	-	-	-
Sidodadi	-	-	-	-
Simolawang	-	-	-	-
Jumlah	-	-	-	-

Lanjutan Tabel 3.1.18

Kelurahan	Wakil Walikota	Anggota DPRD Provinsi	Anggota DPRD Kabupaten Kota	Dosen
(1)	(62)	(63)	(64)	(65)
Kapasan	-	-	-	5
Tambakrejo	-	-	-	11
Simokerto	-	-	1	23
Sidodadi	-	-	-	3
Simolawang	-	-	1	10
Jumlah	-	-	2	52

Lanjutan Tabel 3.1.18

Kelurahan	Guru	Pilot	Pengacara	Notaris
(1)	(66)	(67)	(68)	(69)
Kapasan	62	1	-	-
Tambakrejo	107	-	-	-
Simokerto	140	-	1	-
Sidodadi	42	-	1	-
Simolawang	107	-	-	-
Jumlah	458	1	2	-

Lanjutan Tabel 3.1.18

Kelurahan	Arsitek	Akuntan	Konsultan	Dokter
(1)	(70)	(71)	(72)	(73)
Kapasan	-	-	1	11
Tambakrejo	-	-	1	15
Simokerto	-	-	-	13
Sidodadi	-	-	1	9
Simolawang	-	-	-	9
Jumlah	-	-	3	57

Lanjutan Tabel 3.1.18

Kelurahan	Bidan	Perawat	Apoteker	Psikiater Psikolog
(1)	(74)	(75)	(76)	(77)
Kapasan	3	3	-	-
Tambakrejo	1	14	2	1
Simokerto	3	12	2	-
Sidodadi	4	5	-	-
Simolawang	4	6	-	-
Jumlah	15	40	4	1

Lanjutan Tabel 3.1.18

Kelurahan	Penyiar Televisi	Penyiar Radio	Pelaut	Peneliti
(1)	(78)	(79)	(80)	(81)
Kapasan	-	-	1	-
Tambakrejo	-	-	1	-
Simokerto	-	-	-	-
Sidodadi	-	-	-	1
Simolawang	-	-	3	-
Jumlah	-	-	5	1

Lanjutan Tabel 3.1.18

Kelurahan	Sopir	Pialang	Paranormal	Pedagang
(1)	(82)	(82)	(84)	(85)
Kapasan	12	-	-	38
Tambakrejo	16	-	-	74
Simokerto	10	-	-	49
Sidodadi	5	-	-	35
Simolawang	11	-	-	43
Jumlah	54	-	-	239

Lanjutan Tabel 3.1.18

Kelurahan	Perangkat Desa	Kepala Desa	Biarawati	Wiraswasta
(1)	(86)	(87)	(88)	(89)
Kapasan	-	-	1	1.240
Tambakrejo	-	-	-	909
Simokerto	1	-	-	1.364
Sidodadi	-	-	-	1.073
Simolawang	-	-	-	1.619
Jumlah	1	-	1	6.205

Lanjutan Tabel 3.1.18

Kelurahan	Lainnya	Jumlah
(1)	(90)	(91)
Kapasan	24	15.754
Tambakrejo	22	19.156
Simokerto	49	21.500
Sidodadi	26	16.420
Simolawang	103	21.788
Jumlah	224	94.618

Catatan : ...

Sumber : Laporan Kependudukan Dispendukcapil Kota Surabaya

Tabel 3.1.19 Jumlah Penduduk OA (Orang Asing) Menurut Pekerjaan Per Kelurahan di Kecamatan Simokerto Hasil Registrasi Tahun 2020

Kelurahan	Perindustrian dan Perdagangan	Kehutanan	Pertambangan	Pelayanan Umum
(1)	(2)	(3)	(4)	(5)
Kapasan	-	-	-	-
Tambakrejo	-	-	-	-
Simokerto	-	-	-	-
Sidodadi	1	-	-	-
Simolawang	-	-	-	-
Jumlah	-	-	-	-

Catatan : ...

Sumber : Laporan Kependudukan Dispendukcapil Kota Surabaya

Lanjutan Tabel 3.1.19

Kelurahan	Pertanian	Keagamaan	Perbankan	Kesehatan	Pariwisata
(1)	(6)	(7)	(8)	(9)	(10)
Kapasan	-	-	-	-	-
Tambakrejo	-	-	-	-	-
Simokerto	-	-	-	-	-
Sidodadi	-	-	-	-	-
Simolawang	-	-	-	-	-
Jumlah	-	-	-	-	-

Lanjutan Tabel 3.1.19

Kelurahan	Transportasi	Pendidikan dan Kebudayaan	Lainnya	Jumlah
(1)	(11)	(12)	(13)	(14)
Kapasan	-	-	3	3
Tambakrejo	-	-	2	2
Simokerto	-	-	-	-
Sidodadi	-	-	1	2
Simolawang	-	-	2	2
Jumlah	-	-	8	9

Catatan : ...

Sumber : Laporan Kependudukan Dispendukcapil Kota Surabaya

Tabel 3.1.20 Jumlah Kepala Keluarga (KK) Per Kelurahan di Kecamatan Simokerto Hasil Registrasi Tahun 2020

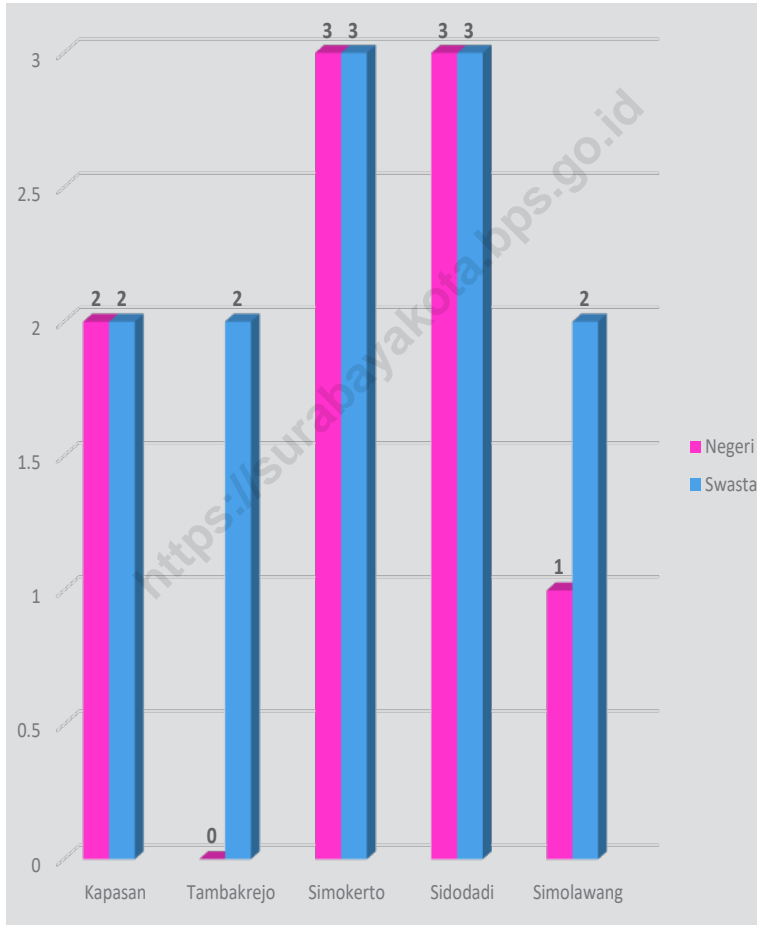
Kelurahan	Jumlah KK
(1)	(2)
Kapasan	5.278
Tambakrejo	6.477
Simokerto	7.302
Sidodadi	5.413
Simolawang	6.968
Jumlah	31.438

Catatan : ...
 Sumber : Laporan Kependudukan Dispendukcapil Kota Surabaya

04

**SOSIAL
DAN
KESEJAHTERAAN
RAKYAT**

Gambar 4.1 Grafik Banyaknya Sekolah Dasar Menurut Kelurahan di Kecamatan Simokerto, 2020



Sumber : Podes 2020

4.1 PENDIDIKAN

Tabel 4.1.1 Banyaknya Sekolah, Guru, dan Murid di Bawah Kementerian Pendidikan dan Kebudayaan Tahun Ajaran 2020/2021 di Kecamatan Simokerto

No	Jenis dan Status Sekolah	Sekolah	Guru	Murid
(1)	(2)	(3)	(4)	(5)
1	TK			
	- Negeri	-	-	-
	- Swasta	47	167	2.251
2	SD			
	- Negeri	8	169	3.885
	- Swasta	10	104	1.899
3	SMP			
	- Negeri	2	70	1.929
	- Swasta	7	81	1.047
4	SMA			
	- Negeri	-	-	-
	- Swasta	4	60	881
5	SMK			
	- Negeri	-	-	-
	- Swasta	3	41	1.069
	jumlah	81	692	12.961

Catatan : -

Sumber : Kementerian Pendidikan dan Kebudayaan, Sistem Dapodik

Tabel 4.1.2 Banyaknya Sekolah, Guru, dan Murid di Bawah Kementerian Agama Tahun Ajaran 2020/2021 di Kecamatan Simokerto

No	Jenis dan Status Sekolah	Sekolah	Guru	Murid
(1)	(2)	(3)	(4)	(5)
1	RA			
	- Negeri	-	-	-
	- Swasta	3	9	102
2	MI			
	- Negeri	-	-	-
	- Swasta	6	60	1.033
3	MTS			
	- Negeri	-	-	-
	- Swasta	2	20	191
4	MA			
	- Negeri	-	-	-
	- Swasta	3	24	385
Jumlah		14	113	1.711

Catatan : -
 Sumber : Kementerian Agama, EMIS

Tabel 4.1.3 Jumlah Sarana Pendidikan Tahun 2018, 2019, dan 2020 di Kecamatan Simokerto

No	Jenis Sarana	2018	2019	2020
(1)	(2)	(3)	(4)	(5)
1	SD/MI	24	24	3
2	SMP/MTs	12	12	10
3	SMA/MA	5	6	6
4	SMK	3	3	3
5	Perguruan Tinggi	1	1	-
jumlah		45	46	22

Catatan : ...
 Sumber : BPS Kota Surabaya (Podes)

Tabel 4.1.4 Banyaknya Sekolah Dasar (SD) Menurut Kelurahan di Kecamatan Simokerto, 2020

Kelurahan	Negeri	Swasta	Jumlah
(1)	(2)	(3)	(4)
Kapasan	2	2	4
Tambakrejo	-	2	2
Simokerto	3	3	6
Sidodadi	3	3	6
Simolawang	1	2	3
Kecamatan Simokerto	9	12	21

Catatan : ...
 Sumber : BPS Kota Surabaya (Podes)

Tabel 4.1.5 Banyaknya Madrasah Ibtidaiyah (MI) Menurut Kelurahan di Kecamatan Simokerto, 2020

Kelurahan	Negeri	Swasta	Jumlah
(1)	(2)	(3)	(4)
Kapasan	-	-	-
Tambakrejo	-	-	-
Simokerto	-	1	1
Sidodadi	-	-	-
Simolawang	-	2	2
Kecamatan Simokerto	-	3	3

Catatan : ...
 Sumber : BPS Kota Surabaya (Podes)

Tabel 4.1.6 Banyaknya Sekolah Menengah Pertama (SMP) Menurut Kelurahan di Kecamatan Simokerto, 2020

Kelurahan	Negeri	Swasta	Jumlah
(1)	(2)	(3)	(4)
Kapasan	1	1	2
Tambakrejo	-	1	1
Simokerto	-	1	1
Sidodadi	-	-	-
Simolawang	1	3	4
Kecamatan Simokerto	2	6	8

Catatan : ...

Sumber : BPS Kota Surabaya (Podes)

Tabel 4.1.7 Banyaknya Madrasah Tsanawiyah (MTs) Menurut Kelurahan di Kecamatan Simokerto, 2020

Kelurahan	Negeri	Swasta	Jumlah
(1)	(2)	(3)	(4)
Kapasan	-	-	-
Tambakrejo	-	-	-
Simokerto	-	-	-
Sidodadi	-	1	1
Simolawang	-	1	1
Kecamatan Simokerto	-	2	2

Catatan : ...
 Sumber : BPS Kota Surabaya (Podes)

Tabel 4.1.8 Banyaknya Sekolah Menengah Atas (SMA) Menurut Kelurahan di Kecamatan Simokerto, 2020

Kelurahan	Negeri	Swasta	Jumlah
(1)	(2)	(3)	(4)
Kapasan	-	2	2
Tambakrejo	-	1	1
Simokerto	-	1	1
Sidodadi	-	-	-
Simolawang	-	1	1
Kecamatan Simokerto	-	5	5

Catatan : ...
 Sumber : BPS Kota Surabaya (Podes)

Tabel 4.1.9 Banyaknya Madrasah Aliyah (MA) Menurut Kelurahan di Kecamatan Simokerto, 2020

Kelurahan	Negeri	Swasta	Jumlah
(1)	(2)	(3)	(4)
Kapasan	-	-	-
Tambakrejo	-	-	-
Simokerto	-	-	-
Sidodadi	-	1	1
Simolawang	-	-	-
Kecamatan Simokerto	-	1	1

Catatan : ...
 Sumber : BPS Kota Surabaya (Podes)

Tabel 4.1.10 Banyaknya Sekolah Menengah Kejuruan (SMK) Menurut Kelurahan di Kecamatan Simokerto, 2020

Kelurahan	Negeri	Swasta	Jumlah
(1)	(2)	(3)	(4)
Kapasan	-	2	2
Tambakrejo	-	1	1
Simokerto	-	-	-
Sidodadi	-	-	-
Simolawang	-	-	-
Kecamatan Simokerto	-	3	3

Catatan : ...
 Sumber : BPS Kota Surabaya (Podes)

Tabel 4.1.11 Banyaknya Akademi/Perguruan Tinggi Menurut Kelurahan di Kecamatan Simokerto, 2020

Kelurahan	Negeri	Swasta	Jumlah
(1)	(2)	(3)	(4)
Kapasan	-	-	-
Tambakrejo	-	-	-
Simokerto	-	-	-
Sidodadi	-	-	-
Simolawang	-	-	-
Kecamatan Simokerto	-	-	-

Catatan : ...
 Sumber : BPS Kota Surabaya (Podes)

Tabel 4.1.12 Kemudahan Untuk Mencapai Sarana Pendidikan Terdekat Bagi Kelurahan yang Tidak Ada Sarana Pendidikan Menurut Kelurahan dan Jenjang Pendidikan di Kecamatan Simokerto, 2020

Kelurahan	SD	MI	SMP	MTs
(1)	(2)	(3)	(4)	(5)
Kapasan	0	2	0	2
Tambakrejo	0	2	0	2
Simokerto	0	0	0	2
Sidodadi	0	2	2	0
Simolawang	0	0	0	0
Kecamatan Simokerto				

Catatan : 0= Ada, 1= Sangat Mudah, 2= Mudah, 3= Sulit, 4= Sangat Sulit
 Sumber : BPS Kota Surabaya (Podes 2019)

Lanjutan Tabel 4.1.12

Kelurahan	SMA	MA	SMK	Akademi/ Perguruan Tinggi
(1)	(6)	(7)	(8)	(9)
Kapasan	0	2	0	2
Tambakrejo	0	2	0	2
Simokerto	0	2	2	2
Sidodadi	2	0	2	2
Simolawang	0	2	2	2
Kecamatan Simokerto				

Catatan : 0= Ada, 1= Sangat Mudah, 2= Mudah, 3= Sulit, 4= Sangat Sulit

Sumber : BPS Kota Surabaya (Podes 2019)

4.2 KESEHATAN

Tabel 4.2.1 Jumlah Sarana Kesehatan Tahun 2018, 2019, dan 2020 di Kecamatan Simokerto

No	Jenis Sarana	2018	2019	2020
(1)	(2)	(3)	(4)	(5)
1	RS	2	2	2
2	RSB	2	-	-
3	Poliklinik	6	2	2
4	Puskesmas	3	3	2
5	Pustu	8	5	5
6	Apotik	15	12	12
jumlah		36	24	23

Catatan : -
 Sumber : BPS Kota Surabaya (Podes)

Tabel 4.2.2 Banyaknya Sarana Kesehatan Menurut Kelurahan dan Jenis Sarana Kesehatan di Kecamatan Simokerto, 2020

Kelurahan	Rumah Sakit	Rumah Sakit Bersalin	Poliklinik/ Balai Pengobatan
(1)	(2)	(3)	(4)
Kapasan	1	-	2
Tambakrejo	1	-	-
Simokerto	-	-	-
Sidodadi	-	-	-
Simolawang	-	-	-
Kecamatan Simokerto	2	-	2

Catatan : ...
 Sumber : BPS Kota Surabaya (Podes)

Lanjutan Tabel 4.2.2

Kelurahan	Puskesmas		Apotek
	Rawat Inap	Tanpa Rawat Inap	
(1)	(5)	(6)	(7)
Kapasan	-	-	3
Tambakrejo	-	1	5
Simokerto	-	-	3
Sidodadi	-	-	1
Simolawang	-	1	-
Kecamatan Simokerto	-	2	12

Catatan : ...
 Sumber : BPS Kota Surabaya (Podes)

Tabel 4.2.3 Kemudahan Mencapai Sarana Kesehatan Terdekat Bagi Kelurahan yang Tidak ada Sarana Kesehatan Menurut Kelurahan dan Jenis Sarana Kesehatan di Kecamatan Simokerto, 2020

Kelurahan	Rumah Sakit	Rumah Sakit Bersalin	Poliklinik/ Balai Pengobatan
(1)	(2)	(3)	(4)
Kapasan	0	2	0
Tambakrejo	0	2	2
Simokerto	2	2	2
Sidodadi	2	2	2
Simolawang	2	2	2
Kecamatan Simokerto			

Catatan : 0= Ada, 1= Sangat Mudah, 2= Mudah, 3= Sulit, 4= Sangat Sulit

Sumber : BPS Kota Surabaya (Podes)

Lanjutan Tabel 4.2.3

Kelurahan	Puskesmas		Apotek
	Rawat Inap	Tanpa Rawat Inap	
(1)	(5)	(6)	(7)
Kapasan	2	2	0
Tambakrejo	2	0	0
Simokerto	2	2	0
Sidodadi	2	2	0
Simolawang	2	0	2
Kecamatan Simokerto			

Catatan : 0= Ada, 1= Sangat Mudah, 2= Mudah, 3= Sulit, 4= Sangat Sulit
 Sumber : BPS Kota Surabaya (Podes)

Tabel 4.2.4 Banyaknya Warga Penderita Gizi Buruk Menurut Kelurahan di Kecamatan Simokerto, 2018 dan 2019

Kelurahan	2018	2019
(1)	(2)	(3)
Kapasan	-	-
Tambakrejo	-	-
Simokerto	-	-
Sidodadi	2	-
Simolawang	1	-
Kecamatan Simokerto	3	-

Catatan : ...
 Sumber : BPS Kota Surabaya (Podes)

4.3 AGAMA DAN SOSIAL LAINNYA

Tabel 4.3.1 Jumlah Tempat Ibadah di Kecamatan Simokerto, 2020

Kelurahan	Masjid	Mushola/ Langgar/ Surau	Gereja Protestan	Gereja Katholik	Pura	Vihara
(1)	(2)	(3)	(4)	(5)	(6)	(7)
Kapasan	3	9	3	1	-	1
Tambakrejo	-	-	-	-	-	-
Simokerto	9	16	5	-	-	1
Sidodadi	4	26	-	-	-	-
Simolawang	-	-	-	-	-	-
Kecamatan Simokerto	16	51	8	1	-	1

Catatan : -
 Sumber : KUA Kecamatan Simokerto

Tabel 4.3.2 Banyak Jamaah Haji Menurut Jenis Kelamin di Kecamatan Simokerto, 2020

Kelurahan	Laki-Laki	Perempuan	Jumlah
(1)	(2)	(3)	(4)
Kapasan	-	-	-
Tambakrejo	-	-	-
Simokerto	-	-	-
Sidodadi	-	-	-
Simolawang	-	-	-
Kecamatan Simokerto	-	-	-

Catatan : -

Sumber : KUA Kecamatan Simokerto

Tabel 4.3.3 Banyaknya Peristiwa Pernikahan di Kecamatan Simokerto, 2020

Jenis Gangguan	Jumlah
(1)	(2)
Januari	27
Februari	40
Maret	54
April	32
Mei	3
Juni	40
Juli	25
Agustus	92
September	14
Oktober	47
November	57
Desember	60
Kecamatan Simokerto	491

Catatan : -

Sumber : KUA Simokerto

Tabel 4.3.4 Banyaknya Penyandang Cacat Menurut Kelurahan di Kecamatan Simokerto, 2020

Kelurahan	Tuna Netra	Tuna Wicara/ Rungu	Cacat Fisik	Cacat Mental	Lainnya	Jumlah
(1)	(2)	(3)	(4)	(5)	(6)	(7)
Kapasan	-	-	-	-	-	-
Tambakrejo	-	-	-	-	-	-
Simokerto	-	-	-	-	-	-
Sidodadi	-	-	-	-	-	-
Simolawang	-	-	-	-	-	-
Kecamatan Simokerto	-	-	-	-	-	-

Catatan : -

Sumber : Kantor Kecamatan Simokerto

Tabel 4.3.5 Banyaknya Sarana Kebersihan Menurut Kelurahan di Kecamatan Simokerto, 2020

Kelurahan	TPA	TPS	Pasukan Kuning	Kendaraan/ Gerobakl
(1)	(2)	(3)	(4)	(5)
Kapasan	-	1	-	-
Tambakrejo	-	1	-	-
Simokerto	-	1	-	-
Sidodadi	-	1	-	-
Simolawang	-	1	-	-
Kecamatan Simokerto	-	5	-	-

Catatan : -

Sumber : Kantor Kecamatan Simokerto

Tabel 4.3.6 Banyaknya Gangguan Keamanan Menurut Jenisnya di Kecamatan Simokerto, 2020

Jenis Gangguan	Jumlah
(1)	(2)
Pembunuhan	-
Penganiayaan	1
Perampokan	-
Pencurian	16
Penipuan	9
Penculikan	-
Perjudian	5
Pemerksaan	-
Pengrusakan	-
Penggelapan	-
Penyalahgunaan Narkoba	21
Lainnya	5
Kecamatan Simokerto	57

Catatan : -

Sumber : Polsek Simokerto

Tabel 4.3.7 Banyaknya Kejadian Bencana Alam Menurut Kelurahan dan Jenis Bencana Alam di Kecamatan Simokerto, 2019

Kelurahan	Gempa Bumi	Tsunami	Gunung Meletus	Tanah Longsor
(1)	(2)	(3)	(4)	(5)
Kapasan	-	-	-	-
Tambakrejo	-	-	-	-
Simokerto	-	-	-	-
Sidodadi	-	-	-	-
Simolawang	-	-	-	-
Kecamatan Simokerto	-	-	-	-

Catatan :

Sumber : BPS Kota Surabaya (Podes)

Lanjutan Tabel 4.3.7

Kelurahan	Banjir	Banjir Bandang	Kekeringan
(1)	(6)	(7)	(8)
Kapasari	-	-	-
Tambakrejo	-	-	-
Simokerto	-	-	-
Sidodadi	-	-	-
Simolawang	-	-	-
Kecamatan Simokerto	-	-	-

Catatan :

Sumber : BPS Kota Surabaya (Podes)

Lanjutan Tabel 4.3.7

Kelurahan	Kebakaran Hutan dan Lahan	Angin Puyuh/ Puting Beliung/ Topan	Gelombang Pasang Laut
(1)	(9)	(10)	(11)
Kapasari	-	-	-
Tambakrejo	-	-	-
Simokerto	-	-	-
Sidodadi	-	-	-
Simolawang	-	-	-
Kecamatan Simokerto	-	-	-

Catatan :

Sumber : BPS Kota Surabaya (Podes)

Tabel 4.3.8 Banyaknya Korban Jiwa Akibat Bencana Alam Menurut Kelurahan dan Jenis Bencana Alam di Kecamatan Simokerto, 2020

Kelurahan	Gempa Bumi	Tsunami	Gunung Meletus	Tanah Longsor
(1)	(2)	(3)	(4)	(5)
Kapasan	-	-	-	-
Tambakrejo	-	-	-	-
Simokerto	-	-	-	-
Sidodadi	-	-	-	-
Simolawang	-	-	-	-
Kecamatan Simokerto	-	-	-	-

Catatan :

Sumber : BPS Kota Surabaya (Podes)

Lanjutan Tabel 4.3.8

Kelurahan	Banjir	Banjir Bandang	Kekeringan
(1)	(6)	(7)	(8)
Kapasan	-	-	-
Tambakrejo	-	-	-
Simokerto	-	-	-
Sidodadi	-	-	-
Simolawang	-	-	-
Kecamatan Simokerto	-	-	-

Catatan :

Sumber : BPS Kota Surabaya (Podes)

Lanjutan Tabel 4.3.8

Kelurahan	Kebakaran Hutan dan Lahan	Angin Puyuh/ Puting Beliung/ Topan	Gelombang Pasang Laut
(1)	(9)	(10)	(11)
Kapasan	-	-	-
Tambakrejo	-	-	-
Simokerto	-	-	-
Sidodadi	-	-	-
Simolawang	-	-	-
Kecamatan Simokerto	-	-	-

Catatan :

Sumber : BPS Kota Surabaya (Podes)

Tabel 4.3.9 Keberadaan Fasilitas/Upaya Antisipasi/Mitigasi Bencana Alam Menurut Kelurahan di Kecamatan Simokerto, 2020

Kelurahan	Sistem Peringatan Dini Bencana Alam	Sistem Peringatan Dini Khusus Tsunami	Perlengkapan Keselamatan
(1)	(2)	(3)	(4)
Kapasari	2	-	6
Tambakrejo	2	-	6
Simokerto	2	4	6
Sidodadi	2	-	6
Simolawang	2	4	6
Kecamatan Simokerto	10	8	30

Catatan :

Sumber : BPS Kota Surabaya (Podes)

Lanjutan Tabel 4.3.9

Kelurahan	Rambu-rambu dan Jalur Evakuasi Bencana	Pembuatan, Perawatan, atau Normalisasi: Sungai, Kanal, Tanggul, Parit, Drainase, Waduk, Pantai, dll
(1)	(5)	(6)
Kapasari	8	2
Tambakrejo	8	2
Simokerto	8	2
Sidodadi	8	2
Simolawang	8	2
Kecamatan Simokerto	40	10

Catatan :

Sumber : BPS Kota Surabaya (Podes)

Tabel 4.3.10 Banyaknya Keluarga Menurut Kelurahan dan Jenis Pengguna Listrik di Kecamatan Simokerto, 2020

Kelurahan	Pengguna Listrik			Bukan Pengguna Listrik
	PLN	Non PLN	Jumlah	
(1)	(2)	(3)	(4)	(5)
Kapasan	6880	-	6880	-
Tambakrejo	6752	-	6752	-
Simokerto	5770	-	5770	-
Sidodadi	4810	-	4810	-
Simolawang	6448	-	6448	-
Kecamatan Simokerto	30660	-	30660	-

Catatan :

Sumber : BPS Kota Surabaya (Podes)

Tabel 4.3.11 Banyaknya Kelurahan Menurut Keberadaan Penerangan Jalan Utama Kelurahan di Kecamatan Simokerto, 2018, 2019, dan 2020

Penerangan Jalan Utama	2018	2019	2020
(1)	(2)	(3)	(4)
Sumber Penerangan Jalan Utama			
Listrik Pemerintah	5	5	5
Listrik Non Pemerintah	-	-	-
Non Listrik	-	-	-
Kecamatan Simokerto			

Catatan : -

Sumber : BPS Kota Surabaya (Podes)

Tabel 4.3.12 Banyaknya Kelurahan Menurut Jenis Bahan Bakar untuk Memasak yang Digunakan Oleh Sebagian Besar Keluarga di Kecamatan Simokerto, 2018, 2019, dan 2020

Jenis Bahan Bakar	2018	2019	2020
(1)	(2)	(3)	(4)
Gas Kota	-	-	-
LPG 3 Kg	5	5	5
LPG Lebih Dari 3 Kg	-	-	-
Minyak Tanah	-	-	-
Kayu Bakar	-	-	-
Lainnya	-	-	-
Kecamatan Simokerto			

Catatan : -

Sumber : BPS Kota Surabaya (Podes)

Tabel 4.3.13 Banyaknya Kelurahan Menurut Sumber Air Minum Sebagian Besar Keluarga di Kecamatan Simokerto, 2018, 2019, dan 2020

Jenis Bahan Bakar	2018	2019	2020
(1)	(2)	(3)	(4)
Air Kemasan Bermerk	-	1	1
Air Isi Ulang	4	3	4
Ledeng Dengan Meteran	1	1	-
Ledeng Tanpa Meteran	-	-	-
Sumur Bor atau Pompa	-	-	-
Sumur	-	-	-
Mata Air	-	-	-
Sungai/Danau/Kolam/Waduk/Situ/Embung/ Bendungan	-	-	-
Air Hujan	-	-	-
Lainnya	-	-	-
Kecamatan Simokerto			

Catatan : -
 Sumber : BPS Kota Surabaya (Podes)

Tabel 4.3.14 Banyaknya Kelurahan Menurut Penggunaan Fasilitas Tempat Buang Air Besar Sebagian Besar Keluarga di Kecamatan Simokerto, 2018, 2019, dan 2020

Fasilitas Tempat Buang Air Besar	2018	2019	2020
(1)	(2)	(3)	(4)
Jamban			
- Sendiri	5	5	5
- Bersama	-	-	-
- Umum	-	-	-
Bukan Jamban	-	-	-
Kecamatan Simokerto			

Catatan : -

Sumber : BPS Kota Surabaya (Podes)

Tabel 4.3.15 Banyaknya Sarana dan Prasarana Ekonomi Menurut Kelurahan dan Jenisnya di Kecamatan Simokerto, 2020

Kelurahan	Kelompok Pertokoan	Pasar dengan Bangunan Permanen	Pasar dengan Bangunan Semi Permanen	Pasar Tanpa Bangunan
(1)	(2)	(3)	(4)	(5)
Kapasas	8	-	1	-
Tambakrejo	7	1	-	-
Simokerto	1	-	-	1
Sidodadi	9	1	1	1
Simolawang	5	-	1	1
Kecamatan Simokerto	30	2	3	3

Catatan : -

Sumber : BPS Kota Surabaya (Podes)

Lanjutan Tabel 4.3.15

Kelurahan	Minimarket/ Swalayan*	Toko/Warung Kelontong	Restoran/ Rumah Makan
(1)	(6)	(7)	(8)
Kapasari	2	25	6
Tambakrejo	4	20	2
Simokerto	5	300	3
Sidodadi	2	1	5
Simolawang	2	30	-
Kecamatan Simokerto	15	376	16

Catatan : * yang memiliki luas < 400 m2
 Sumber : BPS Kota Surabaya (Podes)

Lanjutan Tabel 4.3.15

Kelurahan	Warung/Kedai Makanan	Hotel	Hostel/Motel/Losmen/Wisma
(1)	(9)	(10)	(11)
Kapasan	88	1	1
Tambakrejo	13	1	-
Simokerto	103	-	-
Sidodadi	79	-	-
Simolawang	27	3	1
Kecamatan Simokerto	310	5	2

Catatan :

Sumber : BPS Kota Surabaya (Podes)

Tabel 4.3.16 Banyaknya Embung Desa Menurut Kelurahan di Kecamatan Simokerto, 2019 dan 2020

Kelurahan	2019	2020
(1)	(2)	(3)
Kapasan	-	-
Tambakrejo	-	-
Simokerto	-	-
Sidodadi	-	-
Simolawang	-	-
Kecamatan Simokerto	-	-

Catatan : -

Sumber : BPS Kota Surabaya (Podes)

Tabel 4.3.17 Jumlah Menara dan Operator Layanan Komunikasi Telepon Seluler Serta Kondisi Sinyal Telepon Seluler Menurut Kelurahan di Kecamatan Simokerto, 2020

Kelurahan	Jumlah Menara Telepon Seluler (BTS)	Jumlah Operator Layanan Komunikasi Telepon Seluler yang Menjangkau di Kelurahan	Kondisi Sinyal Telepon Seluler di Sebagian Besar Wilayah Kelurahan
(1)	(2)	(3)	(4)
Kapasan	2	5	2
Tambakrejo	1	5	2
Simokerto	4	5	2
Sidodadi	-	5	2
Simolawang	-	5	2
Kecamatan Simokerto	7	25	

Catatan : Kondisi Sinyal: 1= Sinyal Sangat Kuat, 2= Sinyal Kuat, 3= Sinyal Lemah, 4= Tidak Ada Sinyal
 Sumber : BPS Kota Surabaya (Podes)

Tabel 4.3.18 Banyaknya Kelurahan yang Memiliki Kelompok Kegiatan Olahraga Menurut Jenis Olahraga dan Ketersediaan Fasilitas/Lapangan Olahraga di Kecamatan Simokerto, 2020

Jenis Olahraga	Kondisi Fasilitas/Lapangan Olahraga			Tidak Ada Fasilitas/Lapangan Olahraga
	Baik	Rusak Sedang	Rusak Parah	
(1)	(2)	(3)	(4)	(5)
Sepak bola	-	-	-	5
Bola voli	-	-	-	5
Bulu tangkis	1	-	-	4
Bola basket	2	-	-	3
Tenis Lapangan	-	-	-	5
Tenis Meja	1	-	-	4
Futsal	1	-	-	4
Renang	-	-	-	5
Bela diri (pencak silat, Karate, dll)	1	-	-	4
Bilyard	1	-	-	4
Pusat kebugaran (senam, fitness, aerobik, dll)	2	-	-	3
Lainnya	1	-	-	4

Catatan :

Sumber : BPS Kota Surabaya (Podes)

Tabel 4.3.19 Sarana Transportasi Antar Kelurahan Menurut Kelurahan di Kecamatan Simokerto, 2020

Kelurahan	Jenis Transportasi	Keberadaan Angkutan Umum
(1)	(2)	(3)
Kapasan	1	1
Tambakrejo	1	1
Simokerto	1	1
Sidodadi	1	1
Simolawang	1	1
Kecamatan Simokerto		

Catatan : Jenis Transportasi: 1= Darat, 2= Air, 3= Darat dan Air, 4= Udara
Keberadaan Angkutan Umum: 1= Ada, dengan trayek tetap, 2= Ada, tanpa trayek tetap, 3= Tidak ada angkutan umum

Sumber : BPS Kota Surabaya (Podes)

Tabel 4.3.20 Kondisi Jalan Darat Antar Kelurahan Menurut Kelurahan di Kecamatan Simokerto, 2020

Kelurahan	Jenis Permukaan Jalan	Dapat Dilalui Kendaraan Bermotor Roda 4 atau Lebih
(1)	(2)	(3)
Kapasan	1	1
Tambakrejo	1	1
Simokerto	1	1
Sidodadi	1	1
Simolawang	1	1
Kecamatan Simokerto		

Catatan : Jenis Permukaan Jalan: 1= Aspal/Beton, 2= Diperkeras (kerikil, batu, dll), 3= Tanah, 4= Lainnya
 Dapat Dilalui Kendaraan Bermotor Roda 4/Lebih: 1= Sepanjang tahun, 2= Sepanjang tahun kecuali kondisi tertentu, 3= Tidak dapat dilalui sepanjang tahun

Sumber : BPS Kota Surabaya (Podes)

Tabel 4.3.21 Keberadaan Kantor Pos/Pos Pembantu/Rumah Pos dan Perusahaan/Agen Jasa Ekspedisi Swasta Menurut Kelurahan di Kecamatan Simokerto, 2020

Kelurahan	Kantor Pos/Pos Pembantu/Rumah Pos	Perusahaan/Agen Jasa Ekspedisi Swasta
(1)	(2)	(3)
Kapasan	1	1
Tambakrejo	1	1
Simokerto	4	1
Sidodadi	4	1
Simolawang	4	1
Kecamatan Simokerto		

Catatan :

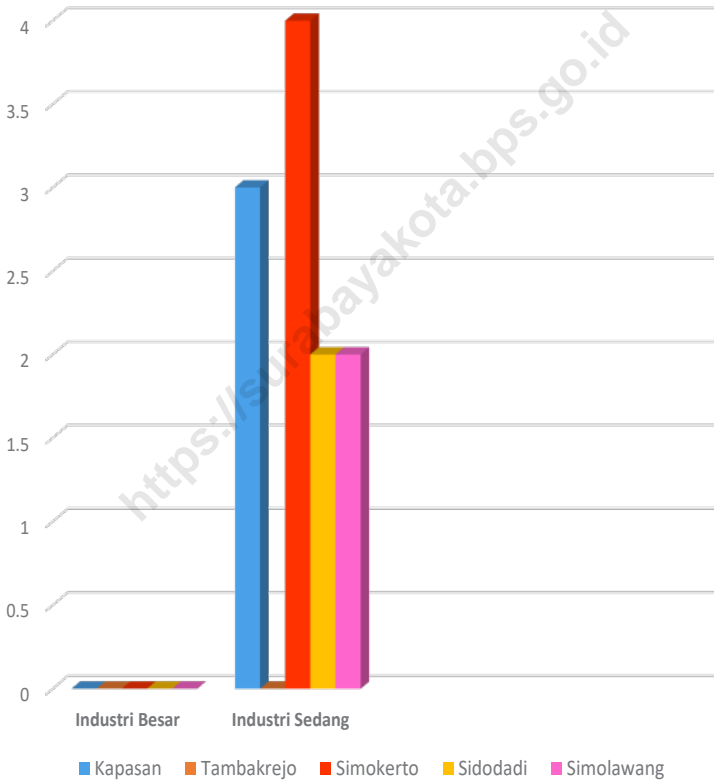
Sumber : BPS Kota Surabaya (Podes)

<https://surabayakota.bps.go.id>

05

**INDUSTRI
DAN
PARIWISATA**

Gambar 5.1 Grafik Jumlah Perusahaan Industri Besar dan Sedang yang Aktif di Kecamatan Simokerto Tahun 2020



Sumber : BPS Kota Surabaya

Tabel 5.1 Jumlah Perusahaan Industri Besar dan Sedang yang Aktif Menurut Kelurahan di Kecamatan Simokerto Tahun 2020

Kelurahan	Jumlah Perusahaan		
	Industri Besar	Industri Sedang	Total
(1)	(2)	(3)	(4)
Kapasan	-	3	3
Tambakrejo	-	-	-
Simokerto	-	4	4
Sidodadi	-	2	2
Simolawang	-	2	2
Total	-	11	11

Catatan: ...
 Sumber : BPS Kota Surabaya

Tabel 5.2 Jumlah Hotel Menurut Kelurahan di Kecamatan Simokerto 2020

Kelurahan	Jumlah Hotel/Penyediaan Akomodasi			
	Hotel Bintang Lima	Hotel Bintang Empat	Hotel Bintang Tiga	Hotel Bintang Dua
(1)	(2)	(3)	(4)	(5)
Kapasan	-	-	-	-
Tambakrejo	-	-	-	1
Simokerto	-	-	-	-
Sidodadi	-	-	-	-
Simolawang	-	-	-	-
Total	-	-	-	1

Lanjutan Tabel 5.2

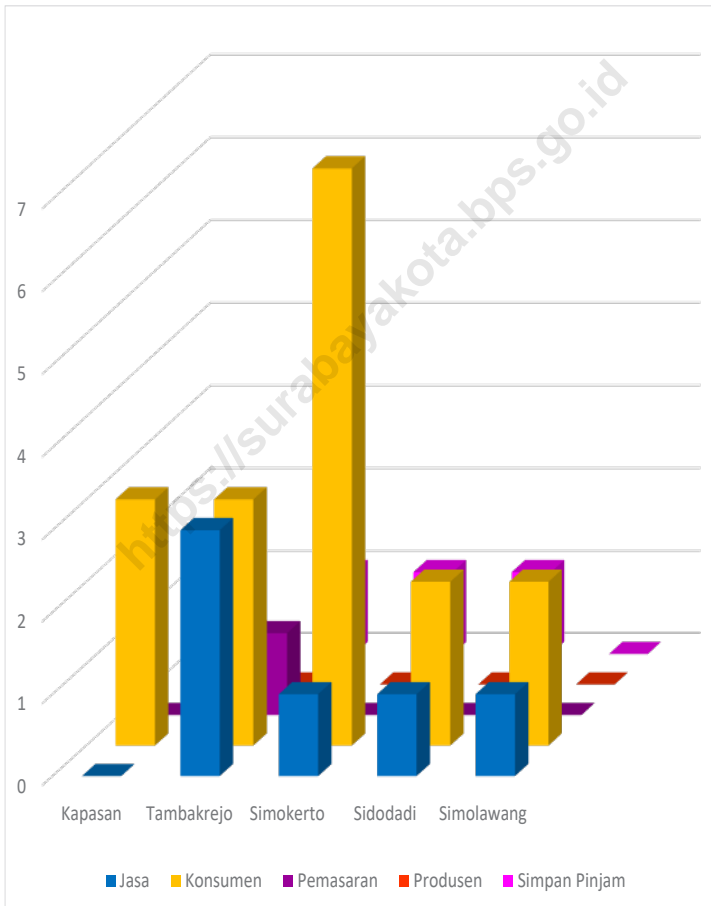
Kelurahan	Jumlah Hotel/Penyediaan Akomodasi			
	Hotel Bintang Satu	Hotel Melati	Akomodasi Lainnya	Jumlah
(1)	(2)	(3)	(3)	(4)
Kapasan	-	-	-	-
Tambakrejo	-	-	-	-
Simokerto	-	-	-	-
Sidodadi	-	-	-	-
Simolawang	-	-	-	-
Total	-	-	-	-

Catatan : ...
 Sumber : BPS Kota Surabaya

06

**PERBANKAN,
KOPERASI, DAN
PERDAGANGAN**

Gambar 6.1 Grafik Jumlah Koperasi Menurut Jenis Koperasi dan Kelurahan di Kecamatan Simokerto Tahun 2020



Sumber : Direktori Koperasi Kota Surabaya diolah dari <http://nik.depkop.go.id>

Tabel 6.1 **Banyaknya Bank Menurut Kelurahan di Kecamatan Simokerto, 2020**

Kelurahan	Bank Umum	BPR	Jumlah
(1)	(2)	(3)	(4)
Kapasas	12	1	13
Tambakrejo	-	-	-
Simokerto	3	-	3
Sidodadi	2	-	2
Simolawang	-	-	-
Jumlah	17	1	18

Catatan : -

Sumber : Kantor Kecamatan Simokerto

Tabel 6.2 Banyaknya Sarana Lembaga Keuangan Yang Beroperasi Menurut Kelurahan dan Jenisnya di Kecamatan Simokerto, 2020

Kelurahan	Bank Umum Pemerintah	Bank Umum Swasta	BPR
(1)	(2)	(3)	(4)
Kapasan	5	7	1
Tambakrejo	1	2	-
Simokerto	1	1	-
Sidodadi	1	1	-
Simolawang	-	-	-
Jumlah	8	11	1

Catatan : ...
 Sumber : BPS Kota Surabaya (Podes)

Tabel 6.3 Banyaknya Koperasi Simpan Pinjam Menurut Kelurahan di Kecamatan Simokerto, 2020

Kelurahan	Jumlah
(1)	(2)
Kapasan	-
Tambakrejo	1
Simokerto	1
Sidodadi	1
Simolawang	-
Jumlah	3

Catatan : -

Sumber : Direktori Koperasi Kota Surabaya

Tabel 6.4 **Banyaknya Minimarket dan Supermarket Menurut Kelurahan di Kecamatan Simokerto, 2020**

Kelurahan	Minimarket	Supermarket	Jumlah
(1)	(2)	(3)	(4)
Kapasas	2	1	3
Tambakrejo	7	1	8
Simokerto	2	-	2
Sidodadi	2	-	2
Simolawang	2	-	2
Jumlah	15	2	17

Catatan : -
 Sumber : Podes (2020)

Tabel 6.5 Banyaknya Pom Bensin/SPBU Menurut Kelurahan di Kecamatan Simokerto, 2020

Kelurahan	Pom Bensin/SPBU
(1)	(2)
Kapasan	-
Tambakrejo	2
Simokerto	1
Sidodadi	-
Simolawang	-
Jumlah	3

Catatan : -
 Sumber : Podes (2020)

Tabel 6.6 Jumlah Koperasi Menurut Jenis Koperasi dan Kelurahan di Kecamatan Simokerto Tahun 2020

Kelurahan	Jenis Koperasi		
	Jasa	Konsumen	Pemasaran
(1)	(2)	(3)	(4)
Kapasari	-	3	-
Tambakrejo	3	3	1
Simokerto	1	7	-
Sidodadi	1	2	-
Simolawang	1	2	-
Jumlah	6	17	1

Lanjutan Tabel 6.6

Kelurahan	Jenis Koperasi		Jumlah
	Produsen	Simpan Pinjam	
(1)	(2)	(3)	(4)
Kapasan	1	-	4
Tambakrejo	-	1	8
Simokerto	-	1	9
Sidodadi	-	1	4
Simolawang	-	-	3
Jumlah	1	3	28

Catatan : ...

Sumber : Direktori Koperasi Kota Surabaya diolah dari <http://nik.depkop.go.id>

Tabel 6.7 Jumlah Koperasi Menurut Kelompok Koperasi dan Kelurahan di Kecamatan Simokerto Tahun 2020

Kelurahan	Kelompok Koperasi			
	KPRI	KOPKAR	Koperasi Serba Usaha	Koperasi Simpan Pinjam
(1)	(2)	(3)	(4)	(4)
Kapasan	-	-	-	-
Tambakrejo	-	1	-	1
Simokerto	2	-	1	1
Sidodadi	-	1	-	-
Simolawang	-	-	-	-
Jumlah	2	2	1	2

Lanjutan Tabel 6.7

Kelurahan	Kelompok Koperasi		Jumlah
	Koperasi Wanita	Koperasi Lainnya	
(1)	(2)	(3)	(4)
Kapasan	-	4	4
Tambakrejo	1	5	8
Simokerto	1	4	9
Sidodadi	1	2	4
Simolawang	1	2	3
Jumlah	4	17	28

Catatan : ...

Sumber : Direktori Koperasi Kota Surabaya diolah dari <http://nik.depkop.go.id>

Tabel 6.8 Banyaknya Koperasi yang Masih Aktif Menurut Kelurahan dan Jenis Koperasi di Kecamatan Simokerto, 2020

Kelurahan	KUD	KOPINKRA	KOSPIN	Koperasi Lainnya
(1)	(2)	(3)	(4)	(5)
Kapasan	-	-	-	-
Tambakrejo	-	-	-	-
Simokerto	-	-	4	1
Sidodadi	1	-	-	-
Simolawang	1	-	1	-
Jumlah	2	-	5	1

Catatan : ...
 Sumber : BPS Kota Surabaya (Podes)



Sensus
Penduduk
2020

#MencatatIndonesia

DATA

MENCERDASKAN BANGSA



Badan Pusat Statistik Kota Surabaya

Jl. A. Yani 152 E Surabaya 60231 Jawa Timur

Telp. (62-31) 82516020 Faks. (62-31) 8296691

Homepage : <http://surabayakota.bps.go.id>

Mailbox : bps3578@bps.go.id