

KECAMATAN SINTANG DALAM ANGKA
SINTANG DISTRICT IN FIGURES
Tahun 2011



Kerja Sama

BADAN PERENCANAAN PEMBANGUNAN DAERAH
KABUPATEN SINTANG

dengan

BADAN PUSAT STATISTIK KABUPATEN SINTANG



KECAMATAN SINTANG DALAM ANGKA 2011
SINTANG DISTRICT IN FIGURE 2011

No. Katalog : 1403.61.07.140
No. Publikasi : 6107.140.1104

Ukuran Buku : 17 cm x 21,59 cm
Jumlah Halaman : 147 halaman

Naskah :
Badan Pusat Statistik Kabupaten Sintang

Penyunting :
Seksi Integrasi Pengolahan dan Diseminasi Statistik

Diterbitkan oleh :
Badan Pusat Statistik Kabupaten Sintang

Boleh dikutip dengan menyebut sumbernya



PEMERINTAH KABUPATEN SINTANG
KECAMATAN SINTANG

KETERANGAN

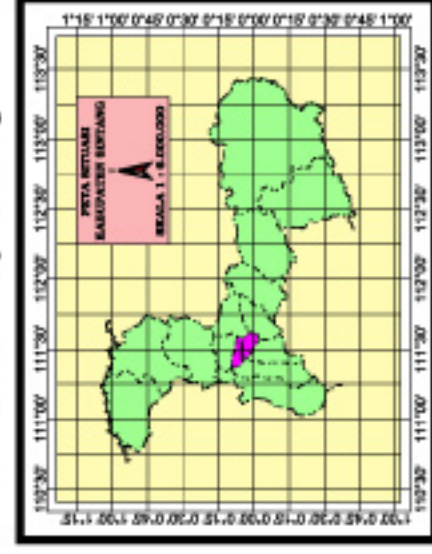
- Ibukota Kecamatan
- Desa
- Dusun
- Sungai
- Jalan
- Batas Kecamatan
- Batas Desa



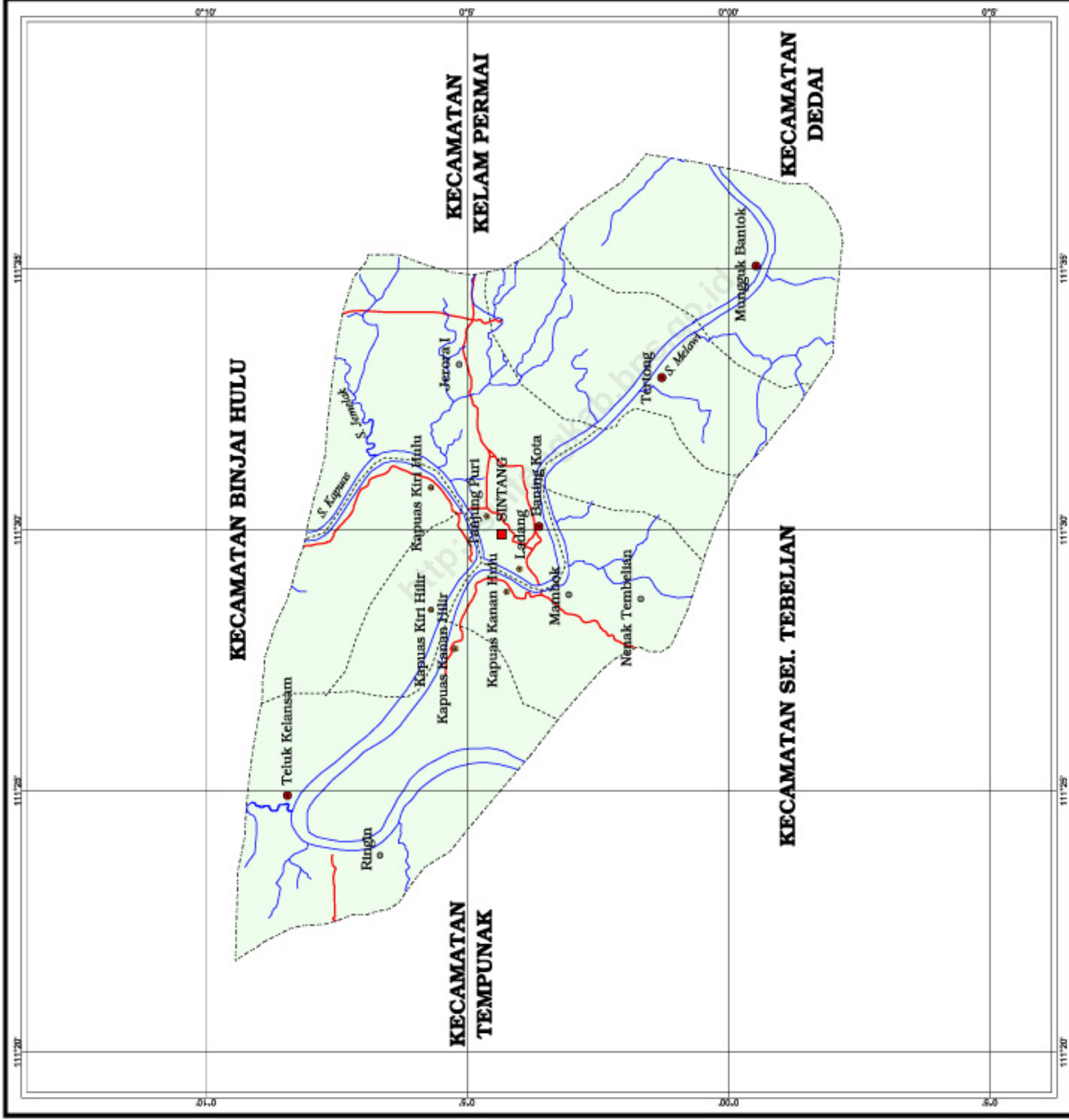
SKALA 1 : 150.000



Sumber Peta :
1. Peta Administrasi Kabupaten Sintang



Dibuat Oleh :
BAPPEDA KABUPATEN SINTANG
TAHUN 2005



KATA SAMBUTAN

Dengan memanjatkan puji dan syukur ke hadirat Tuhan Yang Maha Esa, saya menyambut gembira atas terbitnya publikasi "Kecamatan Sintang Dalam Angka 2009" yang merupakan kerjasama antara BAPPEDA dengan BPS Kabupaten Sintang dapat terwujud.

Terbitnya publikasi yang menyajikan hasil-hasil pelaksanaan pembangunan secara kuantitatif (dalam bentuk data/informasi statistik) di daerah Kecamatan Sintang selama tahun 2008, sangat dirasakan manfaatnya. Melalui publikasi ini akan diperoleh informasi tentang perkembangan dan hasil kegiatan pembangunan yang telah dilaksanakan.

Selain itu, publikasi ini diharapkan dapat pula digunakan sebagai dasar dalam melakukan evaluasi terhadap hasil-hasil pembangunan dan selanjutnya dijadikan arah dalam menentukan kebijaksanaan perencanaan pembangunan dalam rangka menuju terwujudnya masyarakat yang adil dan sejahtera.

Kepada semua Dinas/Instansi, Lembaga Pemerintah dan Swasta yang turut membantu dalam penyusunan hingga terbitnya publikasi ini, disampaikan ucapan terima kasih dengan harapan dapat mempertahankan kerjasama yang baik serta meningkatkan partisipasinya dalam usaha penerbitan publikasi yang sama di tahun mendatang.

Demikian, semoga Tuhan Yang Maha Esa menyertai dan memberkahi usaha dan pengabdian kita terhadap nusa dan bangsa.

Sintang, Oktober 2009

CAMAT SINTANG



H. SUDIRMAN, S.Sos, M.Si

KATA PENGANTAR

Kecamatan Sintang Dalam Angka adalah publikasi BPS yang komprehensif, diterbitkan setiap tahun. Publikasi ini menyajikan beraneka jenis data dari berbagai bidang yang secara operasional ada di kecamatan. Secara umum buku ini dimaksudkan untuk memberikan gambaran tentang keadaan geografi, ciri dan keadaan sosial ekonomi penduduk serta kondisi sosial dan perekonomian Kecamatan Sintang.


Laporan ini dapat terwujud berkat kerja sama dan bantuan dari berbagai pihak, baik instansi pemerintah maupun swasta. Kepada semua pihak yang telah memberikan bantuan, disampaikan penghargaan dan ucapan terima kasih yang sebesar-besarnya.

Meskipun publikasi ini telah disiapkan sebaik-baiknya, tentunya masih banyak kekurangan dan kesalahan yang terjadi. Untuk itu, tanggapan dan saran dari para pemakai sangat diharapkan.

Sintang, Oktober 2011
Koord. Statistik Kecamatan

BAGIANTO
NIP. 19551101 197903 1 003

DAFTAR ISI

		
Peta Wilayah Kecamatan Sintang	ii
Kata Sambutan	iii
Kata Pengantar	iv
Daftar Isi	v
Daftar Tabel	vi
Bab 1. Geografi	1
Bab 2. Iklim	9
Bab 3. Pemerintahan	16
Bab 4. Penduduk dan Angkatan Kerja	27
Bab 5. Sosial	35
Bab 6. Pertanian	74
Bab 7. Industri dan Energi	86
Bab 8. Perdagangan	97
Bab 9. Transportasi dan Komunikasi	103
Bab 10. Hotel	112
Bab 11. Keuangan dan Harga	122

DAFTAR TABEL**1. Geografi**

1.1.	Letak Geografi Kecamatan Sintang Menurut Garis Lintang dan Bujur	3
1.2.	Batas Administrasi Kecamatan Sintang	3
1.3.	Luas Wilayah Kecamatan Sintang	4
1.4.	Luas Wilayah Kecamatan Sintang Menurut Jenis Tanah	5
1.5.	Luas Wilayah Kecamatan Sintang Menurut Ketinggiannya	6
1.6.	Luas Lahan Sawah Menurut Jenis Pengairannya di Kecamatan Sintang, 2009	7
1.7.	Luas Lahan Kering Menurut Jenisnya di Kecamatan Sintang, 2009	8

2. Iklim

2.1.	Banyaknya Curah Hujan dan Hari Hujan Bulanan di Stasiun Meteorologi Susilo Sintang, 2010	11
2.2.	Kecepatan Angin dan Temperatur Bulanan Pada Stasiun Meteorologi Susilo Sintang, 2010	12
2.3.	Penyinaran Matahari di Stasiun Meteorologi Susilo Sintang, 2010	13
2.4.	Rata-rata Lembab Nisbi di Stasiun Meteorologi Susilo Sintang, 2010	14
2.5.	Rata-rata Tekanan Udara di Stasiun Meteorologi Susilo Sintang, 2010	15

3. Pemerintahan

3.1.	Nama-nama Camat Yang Pernah / Masih Menjabat di Kecamatan Sintang	18
------	---	----

3.2.	Banyaknya PNS Menurut Jenis Kelamin dan Golongan di Kecamatan Sintang, 2010	19
3.3.	Banyaknya PNS Menurut Jenis Kelamin dan Tingkat Pendidikan di Kecamatan Sintang, 2010	20
3.4.	Banyaknya Pegawai BUMN / BUMD Menurut Jenis Kelamin di Kecamatan Sintang, 2010	22
3.5.	Banyaknya Pegawai BUMN / BUMD Menurut Jenis Kelamin dan Tingkat Pendidikan di Kecamatan Sintang, 2009	23
3.6.	Banyaknya Dusun, RT dan RW di Kecamatan Sintang, 2009*	24
3.7.	Banyaknya Desa/Kelurahan Yang Memiliki Badan Perwakilan Desa, Kaur Desa, Temenggung, Ketua Adat dan Dewan Adat di Kecamatan Sintang, 2009*	26
4. Penduduk dan Angkatan Kerja		
4.1.	Penduduk Kecamatan Sintang Menurut Jenis Kelamin, 2010	29
4.2.	Penduduk Kecamatan Sintang Menurut Jenis Kelamin dan Sex Rasio, 2010	30
4.3.	Banyaknya Anggota Per Rumahtangga di Kecamatan Sintang, 2010	31
4.4.	Kepadatan Penduduk Kecamatan Sintang, 2010	32
4.5.	Penduduk Kecamatan Sintang Menurut Golongan Umur dan Jenis Kelamin, 2010	33
4.6.	Penduduk Kecamatan Sintang Yang Berumur 10 Tahun Ke Atas Menurut Golongan Umur dan Jenis Kelamin, 2010	34
5. Sosial		
5.1.	Banyaknya Sekolah Menurut Tingkat Pendidikan di Kecamatan Sintang, 2010	37

5.2.	Banyaknya Sekolah Taman Kanak-Kanak (TK), Guru dan Murid di Kecamatan Sintang, 2010	38
5.3.	Banyaknya Sekolah Dasar (SD), Guru dan Murid di Kecamatan Sintang, 2010	39
5.4.	Banyaknya Sekolah Lanjutan Tingkat Pertama (SLTP), Guru dan Murid di Kecamatan Sintang, 2010	40
5.5.	Banyaknya Sekolah Lanjutan Tingkat Atas (SLTA), Guru dan Murid di Kecamatan Sintang, 2010	41
5.6.	Banyaknya Fasilitas Kesehatan di Kecamatan Sintang, 2010	42
5.7.	Banyaknya Puskesmas Menurut Jenisnya di Kecamatan Sintang, 2010	43
5.8.	Banyaknya Tenaga Kesehatan di Kecamatan Sintang, 2010	44
5.9.	Banyaknya Tenaga Dokter Menurut Jenisnya di Kecamatan Sintang, 2010	45
5.10.	Banyaknya Tenaga Perawat dan Bidan di Kecamatan Sintang, 2010	46
5.11.	Banyaknya Tenaga Farmasi di Kecamatan Sintang, 2010	47
5.12.	Banyaknya Tenaga Gizi di Kecamatan Sintang, 2010	48
5.13.	Banyaknya Tenaga Sanitasi di Kecamatan Sintang, 2010	49
5.14.	Banyaknya Tenaga Teknisi Medis di Kecamatan Sintang, 2010	50
5.15.	Banyaknya Tenaga Kesehatan Masyarakat di Kecamatan Sintang, 2010	51
5.16.	Banyaknya Bayi Yang Lahir Hidup dan Lahir Mati di Kecamatan Sintang, 2010	52
5.17.	Banyaknya Kunjungan Penderita Penyakit Menurut Jenis Penyakit di Puskesmas Kecamatan Sintang, 2010	53
5.18.	Banyaknya Kunjungan Pasien Rawat Jalan di Rumah Sakit Umum Daerah Sintang Menurut 10 Jenis Penyakit Terbesar, 2009*	54
5.19.	Banyaknya Kunjungan Pasien Rawat Inap di Rumah Sakit Umum Daerah Sintang Menurut 10 Jenis Penyakit Terbesar, 2009*	55
5.20.	Target dan Realisasi Pencapaian Akseptor KB Baru di Kecamatan Sintang, 2010	56

5.21.	Realisasi Pencapaian Akseptor KB Baru Menurut Jenis Kontrasepsi di Kecamatan Sintang, 2010	57
5.22.	Realisasi Pencapaian Peserta KB Aktif Menurut Jenis Kontrasepsi di Kecamatan Sintang, 2010	58
5.23.	Perbandingan Peserta KB Aktif Terhadap Pasangan Usia Subur di Kecamatan Sintang, 2010	59
5.24.	Jumlah Peserta KB Lestari di Kecamatan Sintang, 2007-2009*	60
5.25.	Banyaknya Sarana Pelayanan KB Nasional di Kecamatan Sintang, 2010	61
5.26.	Banyaknya Keluarga Sejahtera di Kecamatan Sintang, 2010	62
5.27.	Jumlah Kejahatan / Pelanggaran Yang Dilaporkan dan Yang Diselesaikan Menurut Jenis Kejahatan di Kecamatan Sintang, 2010	63
5.28.	Banyaknya Pelanggaran Lalu Lintas Menurut Jenis Pelanggaran di Kecamatan Sintang, 2009*	64
5.29.	Banyaknya Pelanggaran Lalu Lintas Menurut Profesi di Kecamatan Sintang, 2009*	65
5.30.	Banyaknya Rumah Ibadah Menurut Jenis Agama di Kecamatan Sintang, 2010	66
5.31.	Banyaknya Nikah, Talak, Cerai dan Rujuk di Kecamatan Sintang, 2010	67
5.32.	Banyaknya Penyaluran Zakat Fitrah di Kecamatan Sintang, 2010	68
5.33.	Banyaknya Penerimaan Zakat Fitrah di Kecamatan Sintang, 2010	69
5.34.	Banyaknya Hewan Kurban Menurut Jenisnya di Kecamatan Sintang, 2010	70
5.35.	Banyaknya Rumahtangga Yang Mendapatkan Raskin di Kecamatan Sintang, 2010	71
5.36.	Banyaknya Rumahtangga Yang Mendapatkan SKTM di Kecamatan Sintang, 2010	72

5.36.	Nama Situs / Bangunan Cagar Budaya di Kecamatan Sintang	73
 6. Pertanian		
6.1.	Luas Panen, Rata-rata Produksi dan Produksi Padi dan Palawija di Kecamatan Sintang, 2010	76
6.2.	Luas Area Tanaman Perkebunan Menurut Jenisnya di Kecamatan Sintang, 2010	77
6.3.	Produksi dan Produktifitas Tanaman Perkebunan Menurut Jenisnya di Kecamatan Sintang, 2010	78
6.4.	Luas Area (Ha) Tanaman Karet Menurut Pola Pengembangan di Kecamatan Sintang, 2010	79
6.5.	Luas Area (Ha) Tanaman Kelapa Sawit Menurut Pola Pengembangan di Kecamatan Sintang, 2010	80
6.6.	Luas Tanaman dan Produksi Perkebunan Karet Menurut Pola Pengembangan di Kecamatan Sintang, 2010	81
6.7.	Luas Tanaman dan Produksi Perkebunan Kelapa Sawit Menurut Pola Pengembangan di Kecamatan Sintang, 2010	82
6.8.	Populasi Ternak dan Unggas Menurut Jenisnya di Kecamatan Sintang, 2008-2010	83
6.9.	Banyaknya Pemotongan Ternak dan Unggas Menurut Jenisnya di Kecamatan Sintang, 2008-2010	84
6.10.	Luas Kawasan Hutan di Kecamatan Sintang, 2009*	85
 7. Industri dan Energi		
7.1.	Banyaknya Unit Usaha dan Tenaga Kerja Sektor Industri Formal di Kecamatan Sintang, 2010	88
7.2.	Banyaknya Unit Usaha dan Tenaga Kerja Industri Kecil Formal di Kecamatan Sintang, 2010	89
7.3.	Banyaknya Unit Usaha dan Tenaga Kerja Industri Kecil Non Formal di Kecamatan Sintang, 2010	90

7.4.	Banyaknya Perusahaan Perdagangan Yang Memiliki Surat Ijin Usaha Menurut Jenisnya di Kecamatan Sintang, 2010	91
7.5.	Banyaknya Pelanggan Listrik PLN Menurut Golongan Pelanggan di Kecamatan Sintang, 2008 – 2010	92
7.5.	Besarnya Kapasitas Produksi Listrik PLN di Kecamatan Sintang, 2010	93
7.6.	Besarnya Kapasitas dan Produksi Listrik PLN di Kecamatan Sintang, 2010	94
7.7.	Banyaknya Pelanggan Air Minum Menurut Jenis Pelanggan di Kecamatan Sintang, 2010	95
7.8.	Banyaknya Air Minum Yang Terjual dan Nilai Penjualan Menurut Jenis Pelanggan di Kecamatan Sintang, 2010	96

8. Perdagangan

8.1.	Realisasi Perkembangan Wajib Daftar Perusahaan di Kecamatan Sintang, 2009*	99
8.2.	Realisasi Pemasukan dan Penyaluran Beras oleh Perum Bulog Sub Divre Wilayah III Sintang, 2010	100
8.3.	Distribusi Bahan Bakar Minyak Menurut Jenis Bahan Bakar di Kecamatan Sintang, 2009*	102

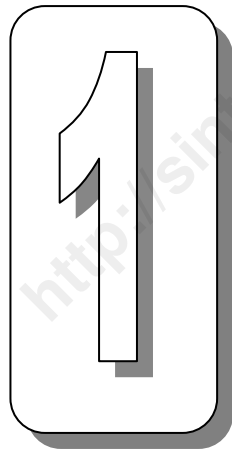
9. Transportasi dan Komunikasi

9.1.	Banyaknya Kendaraan Bermotor Menurut Jenisnya di Kecamatan Sintang, 2010	105
9.2.	Jarak desa ibukota kecamatan dengan beberapa tempat di kecamatan Sintang	106
9.3.	Lalu Lintas Melalui Bandara Susilo Sintang, 2010	107
9.4.	Banyaknya Kantor Pos Menurut Klasifikasi di Kecamatan Sintang, 2010	108
9.5.	Banyaknya Kiriman Pos Menurut Jenisnya di Kecamatan Sintang, 2010	109

9.6.	Banyaknya Pengiriman dan Penerimaan Pos Menurut Jenisnya di Kecamatan Sintang, 2010	110
9.7.	Besarnya Nilai Pengiriman Surat Kilat Khusus, Paket Pos, Bea Wesel Pos dan Nilai Penjualan Benda-benda Pos di Kecamatan Sintang, 2010	111
10. Hotel		
10.1.	Tingkat Pemakaian Tempat Tidur Menurut Bulan dan Kelompok Kamar, 2010	114
10.2.	Tingkat Penghunian Kamar Menurut Bulan dan Kelompok Kamar, 2010	115
10.3.	Tingkat Penghunian Ganda Menurut Bulan dan Kelompok Kamar, 2010	116
10.4.	Jumlah Malam Kamar Terpakai Menurut Bulan dan Kelompok Kamar, 2010	117
10.5.	Jumlah Tamu Asing dan Dalam Negeri Menurut Bulan dan Kelompok Kamar, 2010	118
10.6.	Persentase Tamu Dalam Negeri Terhadap Tamu Asing Menurut Bulan dan Kelompok Kamar, 2010	119
10.7.	Rata-rata Lama Menginap Tamu (Asing dan Dalam Negeri) Menurut Bulan dan Kelompok Kamar, 2010	120
10.8.	Banyaknya Malam Tamu Menginap Menurut Bulan dan Kelompok Kamar, 2010	121
11. Keuangan dan Harga		
11.1.	Banyaknya Koperasi, Anggota dan Volume Usaha di Kecamatan Sintang, 2009*	124
11.2.	Target dan Realisasi Penerimaan PBB di Kecamatan Sintang, 2010	125

11.3.	Perkembangan Harga Rata-rata Bahan Makanan di Kota Sintang di Kecamatan Sintang, 2010	126
11.4.	Perkembangan Harga Buah-buahan di Kota Sintang di Kecamatan Sintang, 2010	127
11.5.	Perkembangan Harga Sayur-sayuran di Kota Sintang di Kecamatan Sintang, 2010	128
11.6.	Perkembangan Harga Daging di Kota Sintang di Kecamatan Sintang, 2010	131
11.7.	Perkembangan Harga Telur di Kota Sintang di Kecamatan Sintang, 2010	132
11.8.	Perkembangan Harga Susu di Kota Sintang di Kecamatan Sintang, 2010	133
11.9.	Perkembangan Harga Ikan Basah di Kota Sintang di Kecamatan Sintang, 2010	134
11.10.	Perkembangan Harga Eceran Emas Menurut Jenisnya di Kecamatan Sintang, 2010	135
11.11.	Perkembangan Harga Bahan Bangunan di Kota Sintang di Kecamatan Sintang, 2010	136

Kecamatan Sintang Dalam Angka 2011



GEOGRAFI

GEOGRAFI

1

Kecamatan Sintang secara geografi terletak diantara :

- 0°09' Lintang Utara - 0°02' Lintang selatan
- 111°21' Bujur Timur - 111°36' Bujur Timur

Batas-batas administrasi Kecamatan Sintang adalah :

- Sebelah Utara : berbatasan dengan Kecamatan Binjai Hulu dan Kecamatan Kelam Permai
- Sebelah Selatan : berbatasan dengan Kecamatan Sungai Tebelian
- Sebelah Timur : berbatasan dengan Kecamatan Dedai
- Sebelah Barat : berbatasan dengan Kecamatan Tempunak

Kecamatan Sintang memiliki luas wilayah 277,05 Km² atau 1,28 persen dari luas wilayah Kabupaten Sintang. Luas wilayah yang hanya 1,28 persen ini menjadikan Kecamatan Sintang sebagai kecamatan dengan luas wilayah terkecil di Kabupaten Sintang. Seluruh wilayah Kecamatan Sintang memiliki jenis tanah yang berupa aluvial dan tidak memiliki daerah perbukitan.

TABEL : 1.1.
LETAK GEOGRAFI KECAMATAN SINTANG
MENURUT GARIS LINTANG DAN BUJUR

Letak Geografi	Keterangan
[1]	[2]
Lintang	0°09' LU – 0°02' LS
Bujur	111°21' BT – 111°36' BT

Sumber : Badan Pusat Statistik Kabupaten Sintang

TABEL : 1.2.
BATAS ADMINISTRASI KECAMATAN SINTANG

Letak Administratif	Berbatasan Dengan
[1]	[2]
Sebelah Utara	Kec. Binjai Hulu dan Kec. Kelay Permai
Sebelah Selatan	Kec. Sungai Tebelian
Sebelah Timur	Kec. Dedai
Sebelah Barat	Kec. Tempunak

Sumber : Kantor Camat Sintang

TABEL : 1.3.
LUAS WILAYAH KECAMATAN SINTANG

No.	Desa/Kelurahan	Pusat Desa/Kelurahan	Luas (Km ²)	Persentase Terhadap Luas Kecamatan (%)
[1]	[2]	[3]	[4]	[5]
1.	Tertung	Tertung	17,10	6,17
2.	Mungguk Bantuk	Mungguk Bantuk	24,60	8,88
3.	Tanjung Puri	Tanjung Puri	41,00	14,80
4.	Baning Kota	Baning Kota	9,00	3,25
5.	Ladang	Ladang	5,00	1,80
6.	Kapuas Kanan Hulu	Kapuas Kanan Hulu	32,00	11,55
7.	Kapuas Kanan Hilir	Kapuas Kanan Hilir	19,50	7,04
8.	Kapuas Kiri Hilir	Kapuas Kiri Hilir	20,50	7,40
9.	Kapuas Kiri Hulu	Kapuas Kiri Hulu	25,00	9,02
10.	Teluk Kelansam	Teluk Kelansam	19,50	7,04
11.	Sungai Ana	Sungai Ana	8,00	2,89
12.	Merti Guna	Merti Guna	7,00	2,53
13.	Tanjung Kelansam	Tanjung Kelansam	20,75	7,49
14.	Anggah Jaya	Anggah Jaya	11,00	3,97
15.	Lalang Baru	Lalang Baru	17,10	6,17
Kecamatan Sintang			277,05	100,00

Sumber : Kantor Camat Sintang

TABEL : 1.4.
LUAS WILAYAH KECAMATAN SINTANG MENURUT JENIS TANAH

No.	Desa/Kelurahan	Luas (Km ²)	Jenis Tanah			
			Organosol	Alluvial	Podsolit	Latasol
[1]	[2]	[3]	[4]	[5]	[6]	[7]
1.	Tertung	17,10	-	17,10	-	-
2.	Mungguk Bantuk	24,60	-	24,60	-	-
3.	Tanjung Puri	41,00	-	41,00	-	-
4.	Baning Kota	9,00	-	9,00	-	-
5.	Ladang	5,00	-	5,00	-	-
6.	Kapuas Kanan Hulu	32,00	-	32,00	-	-
7.	Kapuas Kanan Hilir	19,50	-	19,50	-	-
8.	Kapuas Kiri Hilir	20,50	-	20,50	-	-
9.	Kapuas Kiri Hulu	25,00	-	25,00	-	-
10.	Teluk Kelansam	19,50	-	19,50	-	-
11.	Sungai Ana	8,00	-	8,00	-	-
12.	Merti Guna	7,00	-	7,00	-	-
13.	Tanjung Kelansam	20,75	-	20,75	-	-
14.	Anggah Jaya	11,00	-	11,00	-	-
15.	Lalang Baru	17,10	-	17,10	-	-
Kecamatan Sintang		277,05	-	277,05	-	-

Sumber : Kantor Camat Sintang

TABEL : 1.5.
LUAS WILAYAH KECAMATAN SINTANG MENURUT KETINGGIANNYA

No.	Desa/Kelurahan	Luas (Km ²)	Wilayah Datar (Km ²)	Wilayah Bukit (Km ²)
[1]	[2]	[3]	[4]	[5]
1.	Tertung	17,10	17,10	-
2.	Mungguk Bantuk	24,60	24,60	-
3.	Tanjung Puri	41,00	41,00	-
4.	Baning Kota	9,00	9,00	-
5.	Ladang	5,00	5,00	-
6.	Kapuas Kanan Hulu	32,00	32,00	-
7.	Kapuas Kanan Hilir	19,50	19,50	-
8.	Kapuas Kiri Hilir	20,50	20,50	-
9.	Kapuas Kiri Hulu	25,00	25,00	-
10.	Teluk Kelansam	19,50	19,50	-
11.	Sungai Ana	8,00	8,00	-
12.	Merti Guna	7,00	7,00	-
13.	Tanjung Kelansam	20,75	20,75	-
14.	Anggah Jaya	11,00	11,00	-
15.	Lalang Baru	17,10	17,10	-
Kecamatan Sintang		277,05	277,05	-

Sumber : Kantor Camat Sintang

TABEL : 1.6.
LUAS LAHAN SAWAH MENURUT JENIS PENGAIRANNYA
DI KECAMATAN SINTANG
2 0 1 0
(Ha)

No.	Jenis Pengairan	Ditanami Padi	Tidak Ditanami Padi	Sementara Tidak Diusahakan
[1]	[2]	[3]	[4]	[5]
1.	Irigasi Teknis	-	-	-
2.	Irigasi Setengah Teknis	-	-	-
3.	Irigasi Sederhana	204	-	-
4.	Irigasi Desa / Non PU	-	-	-
5.	Tadah Hujan	71	-	39
6.	Pasang Surut	-	-	-
7.	Lebak	25	-	20
8.	Polder dan Sawah Lainnya	-	-	-
	2 0 1 0	300	-	59
	2 0 0 9	300	-	59
	2 0 0 8	297	-	59
	2 0 0 7	120	-	195
	2 0 0 6	91	-	59

Sumber : Dinas Pertanian Kabupaten Sintang

TABEL : 1.7.
LUAS LAHAN KERING MENURUT JENISNYA DI KECAMATAN SINTANG
2 0 1 0
(Ha)

No.	Jenis Lahan Kering	2 0 0 9
[1]	[2]	[5]
1.	Tegal / Kebun	1.789
2.	Ladang / Huma	320
3.	Perkebunan	1.450
4.	Hutan Rakyat	3.674
5.	Tambak	-
6.	Kolam / Tebat / Empang	9
7.	Pengembalaan / Padang Rumput	-
8.	Sementara Tidak Diusahakan	818
9.	Pekarangan	1.732
10.	Rumah, Bangunan dan Halaman	1.770
11.	Hutan Negara	4.934
12.	Rawa-rawa (Tidak Ditanami)	185
13.	Lain-lain	10.665
J u m l a h		27.346

Sumber : Badan Pusat Statistik Kabupaten Sintang

Kecamatan Sintang Dalam Angka 2011



IKLIM

IKLIM

2

Pada tahun 2010, curah hujan rata-rata mengalami kenaikan yang cukup signifikan dibandingkan dengan tahun 2009. Rata-rata curah hujan tahun 2010 sebesar 312,25 milimeter per bulan dengan hari hujan rata-rata 21 hari. Curah hujan tertinggi terjadi di bulan Juli dengan curah hujan sebesar 541,2 milimeter, demikian juga dengan jumlah hari hujan paling banyak terjadi di bulan Juli dan September yaitu sebanyak 25 hari.

Kecepatan angin rata-rata untuk tahun 2010 meningkat menjadi 2,3 knots per jam. Temperatur rata-rata sepanjang tahun 2010 meningkat menjadi sebesar 27,1 °C. Persentase penyinaran matahari pada tahun 2010 menurun dibandingkan tahun 2009 yaitu menjadi sebesar 48,6 persen.

TABEL : 2.1.
BANYAKNYA CURAH HUJAN DAN HARI HUJAN BULANAN
DI STASIUN METEOROLOGI SUSILO SINTANG
2 0 1 0

Bulan	Susilo Sintang	
	MM	HH
[1]	[2]	[3]
Januari	214,2	22
Pebruari	246,5	16
Maret	317,1	21
April	245,0	19
Mei	276,1	22
Juni	234,2	18
Juli	541,2	25
Agustus	347,0	20
September	372,8	25
Oktober	326,1	20
Nopember	214,2	22
Desember	409,9	19
Rata-rata :		
2 0 1 0	312,25	21
2 0 0 9	251,88	17
2 0 0 8	262,38	20
2 0 0 7	312,43	19

Sumber : Stasiun Meteorologi Susilo Sintang

TABEL : 2.2.
KECEPATAN ANGIN DAN TEMPERATUR BULANAN PADA
STASIUN METEOROLOGI SUSILO SINTANG
2 0 1 0

Bulan	Kecepatan Angin (Knots / Jam)		Temperatur Udara (°C)		
	Maksimum	Rata-rata	Maksimum	Minimum	Rata-rata
[1]	[2]	[3]	[4]	[5]	[6]
Januari	10	4,3	31,9	23,1	26,6
Pebruari	13	1,2	32,8	23,5	28,0
Maret	8	1,6	30,7	23,5	27,2
April	10	1,7	32,6	24,0	27,6
Mei	10	1,4	33,1	23,9	27,9
Juni	12	1,4	32,3	23,5	27,2
Juli	15	2,7	31,5	22,8	26,5
Agustus	10	3,2	32,5	22,9	27,0
September	16	3,2	32,0	22,9	26,6
Oktober	13	2,2	33,0	23,0	27,3
Nopember	17	2,1	31,9	23,1	26,8
Desember	24	2,4	31,9	22,7	26,0
Rata-rata :					
2 0 1 0	13,2	2,3	32,2	23,2	27,1
2 0 0 9	15,0	2,1	32,5	22,9	27,0
2 0 0 8	15,2	2,0	32,0	22,7	26,6
2 0 0 7	16,6	1,8	32,4	22,9	26,8

Sumber : Stasiun Meteorologi Susilo Sintang

TABEL : 2.3.
PENYINARAN MATAHARI DI STASIUN METEOROLOGI SUSILO SINTANG
2 0 1 0
(Persentase)

Bulan	Penyinaran Matahari
[1]	[2]
Januari	36
Pebruari	55
Maret	46
April	64
Mei	50
Juni	59
Juli	47
Agustus	56
September	45
Oktober	62
Nopember	36
Desember	27
Rata-rata :	
2 0 1 0	48,6
2 0 0 9	55,2
2 0 0 8	57,9
2 0 0 7	57,2

Sumber : Stasiun Meteorologi Susilo Sintang

TABEL : 2.4.
RATA-RATA LEMBAB NISBI DI STASIUN METEOROLOGI SUSILO SINTANG
2 0 1 0
(° C)

B u l a n	Rata-rata Lembab Nisbi
[1]	[2]
Januari	86
Pebruari	85
M a r e t	86
A p r i l	85
M e i	85
J u n i	85
J u l i	86
Agustus	84
September	87
Oktober	83
Nopember	86
Desember	86
Rata-rata :	
2 0 1 0	85,3
2 0 0 9	83,7
2 0 0 8	83,8
2 0 0 7	87,2


Sumber : Stasiun Meteorologi Susilo Sintang

TABEL : 2.5.
RATA-RATA TEKANAN UDARA DI STASIUN METEOROLOGI SUSILO SINTANG
2 0 1 0
(Milibar)

B u l a n	Rata-rata Tekanan Udara
[1]	[2]
Januari	1.007,9
Pebruari	1.011,1
M a r e t	1.011,1
A p r i l	1.009,6
M e i	1.006,9
J u n i	1.008,4
J u l i	1.008,3
Agustus	1.008,3
September	1.008,1
Oktober	1.007,8
Nopember	1.009,0
Desember	1.007,7
Rata-rata :	
2 0 1 0	1.758,6
2 0 0 9	1.010,6
2 0 0 8	1.010,9
2 0 0 7	1.010,8

Sumber : Stasiun Meteorologi Susilo Sintang

Kecamatan Sintang Dalam Angka 2011



PEMERINTAHAN

PEMERINTAHAN

3

Kecamatan Sintang sampai dengan tahun 2007 terdiri dari 6 kelurahan dan 4 desa. Berdasarkan Peraturan Daerah Kabupaten Sintang No. 6 Tahun 2007 Tentang Pemekaran Desa, di Kecamatan Sintang ada penambahan 5 desa baru, sehingga pada tahun 2010 Kecamatan Sintang terdiri dari 9 desa dan 6 kelurahan.

Sejak tahun 1936 sampai dengan tahun 2009, di Kecamatan Sintang telah terjadi 24 kali pergantian camat.

TABEL : 3.1.
NAMA-NAMA CAMAT PERNAH/MASIH MENJABAT DI KECAMATAN SINTANG

No.	Nama-nama Camat	Periode	
[1]	[2]	[3]	
1.	H.M Yasin	1936	- 1940
2.	Marah Abdullah	1940	- 1943
3.	Raden Abdullah	1943	- 1944
4.	Haji Sulaiman	1944	- 1947
5.	Abdul Kadir	1947	- 1951
6.	Keliwon Permadi	1951	- 1954
7.	A. M sahidin	1955	- 1959
8.	Abdurahman Rivai	1959	- 1959
9.	Hasan Djapot	1959	- 1962
10.	Hasan Abdullatif	1962	- 1964
11.	Napak Sukardi	1964	- 1968
12.	M. Mahidin	1968	- 1968
13.	Abang Husni Hamzah, BA	1968	- 1971
14.	Sarman Samud	1971	- 1972
15.	Gusti Badarudin	1972	- 1973
16.	Tambi Abubakar	1973	- 1974
17.	Gusti Badarrudin	1974	- 1984
18.	DRS. Baihaki Hasma	1984	- 1988
19.	DRS. Sumarsono	1988	- 1993
20.	DRS. Zulkifli, HA	1993	- 1998
21.	DRS Mas'ud Nawawi	1998	- 2001
22.	Hotler Panjaitan, S.Sos	2001	- 2003
23.	Kartiyus, SH. M.Si	2003	- 2006
24.	Sudirman, S.Sos, M.Si	2006	- 2011
25.	Ulidal Muhtar, S.Sos	2011	- Sekarang

Sumber : Kantor Camat Sintang

TABEL : 3.2.
BANYAKNYA PNS MENURUT JENIS KELAMIN DAN GOLONGAN
DI KECAMATAN SINTANG
2 0 1 0

No.	Instansi/Lembaga	Golongan								Jumlah	
		I		II		III		IV		L	P
		L	P	L	P	L	P	L	P		
[1]	[2]	[3]	[4]	[5]	[6]	[7]	[8]	[9]	[10]	[11]	[12]
1.	Kantor Camat	-	-	9	2	8	6	1	1	18	9
2.	Cabdis Pendidikan	-	-	-	1	8	2	17	1	25	4
3.	Puskesmas Tanjung Puri	-	-	-	9	6	26	-	2	8	37
4.	Puskesmas Sei. Durian	-	-	2	8	10	14	1	-	13	22
5.	Puskesmas Dara Juanti	-	-	4	2	4	2	1	-	9	4
6.	Kantor Lurah Tanjung Puri	-	-	3	1	5	6	1	-	9	7
7.	Kantor Lurah Ladang	-	-	2	1	4	3	-	-	6	4
8.	Kantor Lurah Kap. Kanan Hulu	-	-	3	2	5	3	1	-	9	5
9.	Kantor Lurah Kap. Kanan Hilir	-	-	1	3	5	2	-	-	6	5
10.	Kantor Lurah Kapuas Kiri Hilir	-	-	2	1	4	2	-	-	6	3
11.	Kantor Lurah Kapuas Kiri Hulu	-	-	3	2	4	2	-	-	7	4
12.	BKB	-	-	-	-	2	2	-	-	2	2
13.	KUA	-	-	1	1	3	2	-	-	4	3
14.	PPL	-	-	-	-	-	5	5	-	5	5
15.	BPS	-	-	-	-	1	-	-	-	1	-
16.	Polsek	-	-	39	-	5	-	-	-	44	-
17.	Koramil	2	-	14	-	4	-	-	-	20	-
2 0 1 0		2	-	83	33	78	77	26	4	192	114

Sumber : Dinas / Instansi Terkait

TABEL : 3.3.
BANYAKNYA PNS MENURUT JENIS KELAMIN DAN TINGKAT PENDIDIKAN
DI KECAMATAN SINTANG
2 0 1 0

No.	Instansi / Lembaga	Tingkat Pendidikan										Jumlah	
		S D		S L T P		S L T A		D I /II/III		D I V /S1/S2		L	P
		L	P	L	P	L	P	L	P	L	P		
[1]	[2]	[3]	[4]	[5]	[6]	[7]	[8]	[9]	[10]	[11]	[12]	[13]	[14]
1.	Kantor Camat	-	-	-	-	11	5	1	-	6	4	18	9
2.	Cabdis Pendidikan	-	-	-	-	7	3	14	-	4	1	25	4
3.	Puskesmas Tanjung Puri	-	-	-	-	4	10	3	22	1	5	8	37
4.	Puskesmas Sei. Durian	-	-	-	-	8	7	3	12	2	2	13	22
5.	Puskesmas Dara Juanti	-	-	-	-	4	2	3	1	2	1	9	4
6.	Kantor Lurah Tanjung Puri	1	1	2	-	3	4	-	-	3	2	9	7
7.	Kantor Lurah Ladang	-	-	2	-	2	2	-	-	2	2	6	4
8.	Kantor Lurah Kap. Kanan Hulu	-	-	2	-	2	3	-	-	5	2	9	5
9.	Kantor Lurah Kap. Kanan Hilir	1	-	-	1	3	3	-	-	2	1	6	5
10.	Kantor Lurah Kapuas Kiri Hilir	1	-	1	-	3	3	-	-	1	-	6	3
11.	Kantor Lurah Kapuas Kiri Hulu	-	-	-	-	5	3	-	-	2	1	7	4
12.	BKB	-	-	-	-	2	2	-	-	-	-	2	2

LANJUTAN TABEL : 3.3.

No.	Instansi / Lembaga	Tingkat Pendidikan										Jumlah	
		SD		SLTP		SLTA		D I/II/III		DIV/S1/S2		L	P
		L	P	L	P	L	P	L	P	L	P		
[1]	[2]	[3]	[4]	[5]	[6]	[7]	[8]	[9]	[10]	[11]	[12]	[13]	[14]
13.	KUA	-	-	-	-	3	3	-	-	1	-	4	3
14.	PPL	-	-	-	-	3	1	1	-	1	4	5	5
15.	BPS	-	-	-	-	1	-	-	-	-	-	1	-
16.	Polsek	-	-	-	-	44	-	-	-	-	-	44	-
17.	Koramil	-	-	6	-	14	-	-	-	-	-	20	-
2010		3	1	13	1	119	51	25	35	32	25	192	114

Sumber : Dinas / Instansi Terkait

TABEL : 3.4.
BANYAKNYA PEGAWAI BUMN / BUMD MENURUT JENIS KELAMIN
DI KECAMATAN SINTANG
2 0 1 0

No.	Instansi / Lembaga	Jenis Kelamin		Jumlah
		L	P	
[1]	[2]	[3]	[4]	[5]
1.	Kantor Pos Sintang	55	3	58
2.	Telkom Sintang	5		5
3.	Pertamina Sintang	9		9
4.	Pegadaian Sintang	6	1	7
5.	BRI Cabang Sintang	46	24	70
6.	BNI Cabang Sintang	8	4	12
7.	Bank Danamon	10	8	18
8.	PT. PLN (Persero) Ranting Sintang	28		28
9.	PT. Askes Sintang	19	10	29
10.	PDAM Sintang	41	15	56
11.	Bank Kalbar Cabang Sintang	29	9	38
12.	Kantor Sub Divre Wil. III Sintang	12		12
13.	Bank Mandiri	15	4	19
14.	Bank Mega	14	14	28
15.	Bank Syariah Mandiri	12	3	15
	2 0 1 0	309	95	404
	2 0 0 9	299	89	388
	2 0 0 8	269	80	349

Sumber : Dinas / Instansi Terkait

TABEL : 3.5.
BANYAKNYA PEGAWAI BUMN / BUMD MENURUT JENIS KELAMIN
DAN TINGKAT PENDIDIKAN DI KECAMATAN SINTANG
2 0 0 9 (*)

No.	Instansi / Lembaga	Tingkat Pendidikan												Jumlah	
		S D		SMTP		SMTA		Sarjana Muda		S1		S2			
		L	P	L	P	L	P	L	P	L	P	L	P	L	P
[1]	[2]	[3]	[4]	[5]	[6]	[7]	[8]	[9]	[10]	[11]	[12]	[13]	[14]	[15]	[16]
1.	Kantor Pos Sintang	1	-	4	-	46	1	1	1	2	-	-	-	54	2
2.	Telkom Sintang	-	-	2	-	1	-	-	-	1	-	-	-	5	-
3.	Pertamina Sintang	-	-	-	-	6	-	1	-	-	-	-	-	7	-
4.	Pegadaian Sintang	-	-	-	-	3	-	1	-	2	1	-	-	6	1
5.	BRI Cabang Sintang	-	-	-	-	25	4	1	1	20	19	-	-	46	24
6.	BNI 46 Cabang Sintang	-	-	-	-	5	-	-	-	2	4	-	-	7	4
7.	Bank Danamon	-	-	-	-	6	1	-	1	3	6	-	-	9	8
8.	PT. PLN (Persero) Ranting Sintang	-	-	2	-	22	-	1	-	1	-	-	-	26	-
9.	PT. Askes Sintang	-	-	-	-	11	1	1	3	5	6	1	-	18	10
10.	PDAM Sintang	1	-	2	1	32	8	-	1	6	3	-	-	42	13
11.	Bank Kalbar Cabang Sintang	-	-	-	-	15	4	1	-	12	4	-	-	28	8
12.	Kantor Dolog Sub Divre Wil. III Sintang	-	-	-	-	9	-	-	-	3	-	-	-	12	-
13.	Bank Mandiri	-	-	-	-	4	-	-	-	11	4	-	-	15	4
14.	Bank Syariah Mandiri	-	-	-	-	5	-	1	-	4	1	1	-	11	1
15.	Bank Mega	-	-	-	-	10	-	-	-	3	14	-	-	13	14
	2 0 0 9	2	-	10	1	200	19	8	7	75	62	2	-	299	89
	2 0 0 8	7	-	32	1	144	18	6	5	52	31	1	-	242	55
	2 0 0 7	5	-	17	-	126	28	9	9	47	18	2	-	206	55

Sumber : Dinas / Instansi Terkait
 (*) data tahun 2010 belum tersedia

TABEL : 3.6.
BANYAKNYA DUSUN, RT DAN RW DI KECAMATAN SINTANG
2009 (*)

No.	Desa/Kelurahan	Dusun	RT	RW	Nama Dusun
[1]	[2]	[3]	[4]	[5]	[6]
1.	Tertung	2	6	2	1. Dusun Prabu Jaya 2. Sengkidang Permai
2.	Mungguk Bantuk	3	7	2	1. Sejangkung 2. Batu Kakap 3. Tebing Tinggi
3.	Tanjung Puri	-	37	10	
4.	Baning Kota	3	22	3	1. Baning Hilir 2. Baning Tengah 3. Simpang Lima
5.	Ladang	-	10	2	
6.	Kapuas Kanan Hulu	-	40	6	
7.	Kapuas Kanan Hilir	-	16	3	
8.	Kapuas Kiri Hilir	-	13	5	
9.	Kapuas Kiri Hulu	-	14	4	
10.	Teluk Kelansam	3	5	3	1. Teluk Keramat I 2. Teluk Keramat II 3. Batu Besi
11.	Sungai Ana	3	12	2	1. Baning Hulu 2. Sungai Sawak 3. Griya Palapa Jaya
12.	Merti Guna	3	7	2	1. Keladan Tunggal 2. Nenak Tembulan 3. Meranti Jaya

(*) data tahun 2010 belum tersedia

LANJUTAN TABEL : 3.6.

No.	Desa/Kelurahan	Dusun	RT	RW	Nama Dusun
[1]	[2]	[3]	[4]	[5]	[6]
13.	Tanjung Kelansam	3	4	1	1. Tanjung Mulia 2. Sekayu Jaya 3. Sebelentik Raya
14.	Anggah Jaya	3	5	3	1. Sungai Ringin 2. Mangkok Matai 3. Marti Jaya
15.	Lalang Baru	3	4	-	1. Lalang 2. Penyaguk I 3. Penyaguk II
Kecamatan Sintang		26	202	48	

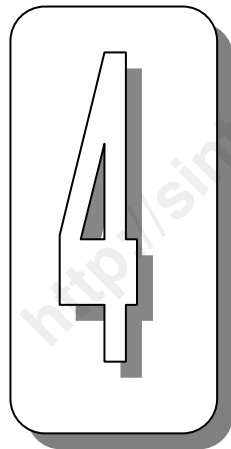
Sumber : Kantor Camat Sintang

TABEL : 3.7.
BANYAKNYA DESA YANG MEMILIKI BADAN PERWAKILAN DESA, KAUR DESA,
TEMENGGUNG, KETUA ADAT DAN DEWAN ADAT DI KECAMATAN SINTANG
2009 (*)

No.	Desa	BPD	Kaur Desa	Temenggung	Ketua Adat	Dewan Adat
[1]	[2]	[3]	[4]	[5]	[6]	[7]
1.	Tertung	1	4	1	1	Ada
2.	Mungguk Bantuk	1	4	1	1	Ada
3.	Tanjung Puri	-	-	1	2	Ada
4.	Baning Kota	1	4	-	1	Ada
5.	Ladang	-	-	-	1	Ada
6.	Kapuas Kanan Hulu	-	-	-	2	Ada
7.	Kapuas Kanan Hilir	-	-	-	1	Ada
8.	Kapuas Kiri Hilir	-	-	-	1	Ada
9.	Kapuas Kiri Hulu	-	-	-	1	Ada
10.	Teluk Kelansam	1	4	1	1	Ada
11.	Sungai Ana	1	4	-	1	Ada
12.	Merti Guna	1	4	-	1	Ada
13.	Tanjung Kelansam	1	4	-	1	Ada
14.	Anggah Jaya	1	4	1	1	Ada
15.	Lalang Baru	1	4	1	1	Ada
2009		9	36	6	17	

Sumber : Kantor Camat Sintang
 (*) data tahun 2010 belum tersedia

Kecamatan Sintang Dalam Angka 2011



PENDUDUK
DAN
ANGKATAN
KERJA

PENDUDUK DAN ANGKATAN KERJA

4

Berdasarkan hasil Sensus Penduduk pada tahun 2010 penduduk Kecamatan Sintang berjumlah 59.410 jiwa dengan rata-rata jumlah penduduk per RT sebanyak 294 jiwa dan kepadatan penduduk per Km² sekitar 214 jiwa. Sex rasio atau rasio laki-laki terhadap perempuan di Kecamatan Sintang sebesar 103, rasio tersebut yang nilainya lebih dari 100 menunjukkan bahwa jumlah laki-laki lebih banyak dari perempuan.

Angkatan kerja merupakan faktor penting dalam proses produksi. Penduduk usia kerja biasanya dikelompokkan ke dalam angkatan kerja dan bukan angkatan kerja. Di Indonesia, mereka yang telah mencapai usia 10 tahun ke atas dianggap sebagai angkatan kerja. Pada tahun 2010, jumlah penduduk usia kerja (PUK) di Kecamatan Sintang tercatat 47.825 jiwa.

TABEL : 4.1.
PENDUDUK KECAMATAN SINTANG MENURUT JENIS KELAMIN
2 0 1 0

No.	Desa/Kelurahan	Laki-laki	Perempuan	Jumlah
[1]	[2]	[3]	[4]	[5]
1.	Tertung	422	377	799
2.	Mungguk Bantuk	536	503	1.039
3.	Tanjung Puri	6.565	6.623	13.188
4.	Baning Kota	3.167	3.036	6.203
5.	Ladang	1.963	1.928	3.891
6.	Kapuas Kanan Hulu	7.098	6.766	13.864
7.	Kapuas Kanan Hilir	4.064	3.787	7.851
8.	Kapuas Kiri Hilir	1.022	1.000	2.022
9.	Kapuas Kiri Hulu	2.186	2.146	4.332
10.	Teluk Kelansam	302	280	582
11.	Sungai Ana	1.593	1.584	3.177
12.	Merti Guna	605	537	1.142
13.	Tanjung Kelansam	228	204	432
14.	Anggah Jaya	249	243	492
15.	Lalang Baru	209	187	396
	2 0 1 0	30.209	29.201	59.410
	2 0 0 9	29.018	28.199	57.217
	2 0 0 8	28.131	27.814	55.945
	2 0 0 7	27.589	27.195	54.784
	2 0 0 6	27.009	26.142	53.151

Sumber : Badan Pusat Statistik Kabupaten Sintang

TABEL : 4.2.
PENDUDUK KECAMATAN SINTANG MENURUT JENIS KELAMIN DAN SEX RASIO
2 0 1 0

No.	Desa/Kelurahan	Laki-laki	Perempuan	Sex Rasio
[1]	[2]	[3]	[4]	[5]
1.	Tertung	422	377	112
2.	Mungguk Bantuk	536	503	107
3.	Tanjung Puri	6.565	6.623	99
4.	Baning Kota	3.167	3.036	104
5.	Ladang	1.963	1.928	102
6.	Kapuas Kanan Hulu	7.098	6.766	105
7.	Kapuas Kanan Hilir	4.064	3.787	107
8.	Kapuas Kiri Hilir	1.022	1.000	102
9.	Kapuas Kiri Hulu	2.186	2.146	102
10.	Teluk Kelansam	302	280	108
11.	Sungai Ana	1.593	1.584	101
12.	Merti Guna	605	537	113
13.	Tanjung Kelansam	228	204	112
14.	Anggah Jaya	249	243	102
15.	Lalang Baru	209	187	112
	2 0 1 0	30.209	29.201	103
	2 0 0 9	29.018	28.199	103
	2 0 0 8	28.131	27.814	101
	2 0 0 7	27.589	27.195	101
	2 0 0 6	27.009	26.142	103

Sumber : Badan Pusat Statistik Kabupaten Sintang

TABEL : 4.3.
BANYAKNYA ANGGOTA PER RUMAH TANGGA DI KECAMATAN SINTANG
2 0 1 0

No.	Desa/Kelurahan	Kepala Keluarga	Penduduk	Rata-2 ART
[1]	[2]	[3]	[4]	[5]
1.	Tertung	181	799	4
2.	Mungguk Bantuk	235	1.039	4
3.	Tanjung Puri	2.925	13.188	5
4.	Baning Kota	1.466	6.203	4
5.	Ladang	924	3.891	4
6.	Kapuas Kanan Hulu	3.427	13.864	4
7.	Kapuas Kanan Hilir	1.878	7.851	4
8.	Kapuas Kiri Hilir	503	2.022	4
9.	Kapuas Kiri Hulu	942	4.332	5
10.	Teluk Kelansam	166	582	4
11.	Sungai Ana	823	3.177	4
12.	Merti Guna	327	1.142	3
13.	Tanjung Kelansam	109	432	4
14.	Anggah Jaya	101	492	5
15.	Lalang Baru	98	396	4
	2 0 1 0	14.105	59.410	4
	2 0 0 9	13.684	57.217	4
	2 0 0 8	11.436	55.945	5
	2 0 0 7	12.339	54.784	4
	2 0 0 6	12.058	53.151	4

Sumber : Badan Pusat Statistik Kabupaten Sintang

TABEL : 4.4.
KEPADATAN PENDUDUK KECAMATAN SINTANG
2 0 1 0

No.	Desa/Kelurahan	Luas (Km ²)	RT	Penduduk	Kepadatan Penduduk	
					Per Km ²	Per RT
[1]	[2]	[3]	[4]	[5]	[6]	[7]
1.	Tertung	17,10	6	799	47	133
2.	Mungguk Bantuk	24,60	7	1.039	42	148
3.	Tanjung Puri	41,00	37	13.188	322	356
4.	Baning Kota	9,00	22	6.203	689	282
5.	Ladang	5,00	10	3.891	778	389
6.	Kapuas Kanan Hulu	32,00	40	13.864	433	347
7.	Kapuas Kanan Hilir	19,50	16	7.851	403	491
8.	Kapuas Kiri Hilir	20,50	13	2.022	99	156
9.	Kapuas Kiri Hulu	25,00	14	4.332	173	309
10.	Teluk Kelansam	19,50	5	582	30	116
11.	Sungai Ana	8,00	12	3.177	397	265
12.	Merti Guna	7,00	7	1.142	163	163
13.	Tanjung Kelansam	20,75	4	432	21	108
14.	Anggah Jaya	11,00	5	492	45	98
15.	Lalang Baru	17,10	4	396	23	99
	2 0 1 0	277,05	202	59.410	214	294
	2 0 0 9	277,05	202	57.217	207	283
	2 0 0 7	277,05	171	54.784	198	320
	2 0 0 6	277,05	171	53.151	192	311
	2 0 0 5	277,05	171	52.276	189	306

Sumber : Badan Pusat Statistik Kabupaten Sintang

TABEL : 4.5.
PENDUDUK KECAMATAN SINTANG MENURUT GOLONGAN UMUR
DAN JENIS KELAMIN
2 0 1 0

Golongan Umur			Laki-laki	Perempuan	Jumlah
[1]	[2]	[3]	[4]	[5]	[6]
0	-	4	2.849	2.903	5.752
5	-	9	3.013	2.820	5.833
10	-	14	2.906	2.790	5.696
15	-	19	3.057	3.422	6.479
20	-	24	2.958	3.008	5.966
25	-	29	3.007	3.121	6.128
30	-	34	2.725	2.604	5.329
35	-	39	2.357	2.311	4.668
40	-	44	2.127	1.955	4.082
45	-	49	1.799	1.410	3.209
50	-	54	1.265	1.026	2.291
55	-	59	846	675	1.521
60	-	64	578	472	1.050
65	-	69	363	280	643
70	-	74	190	180	370
75	+		169	224	393
2 0 1 0			30.209	29.201	59.410
2 0 0 9			29.018	28.199	57.217
2 0 0 8			28.131	27.814	55.945
2 0 0 7			27.589	27.195	54.784
2 0 0 6			27.009	26.142	53.151

Sumber : Badan Pusat Statistik Kabupaten Sintang

TABEL : 4.6.
PENDUDUK KECAMATAN SINTANG YANG BERUMUR 10 TAHUN KE ATAS MENURUT
GOLONGAN UMUR DAN JENIS KELAMIN
2 0 1 0

Golongan Umur			Laki-laki	Perempuan	Jumlah
[1]			[2]	[3]	[4]
10	-	14	2.906	2.790	5.696
15	-	19	3.057	3.422	6.479
20	-	24	2.958	3.008	5.966
25	-	29	3.007	3.121	6.128
30	-	34	2.725	2.604	5.329
35	-	39	2.357	2.311	4.668
40	-	44	2.127	1.955	4.082
45	-	49	1.799	1.410	3.209
50	-	54	1.265	1.026	2.291
55	-	59	846	675	1.521
60	-	64	578	472	1.050
65	-	69	363	280	643
70	-	74	190	180	370
75	+		169	224	393
2 0 1 0			24.347	23.478	47.825
2 0 0 9			23.000	22.421	45.421
2 0 0 8			22.296	22.115	44.411
2 0 0 7			21.867	21.623	43.490
2 0 0 6			21.407	20.785	42.192

Sumber : Badan Pusat Statistik Kabupaten Sintang

Kecamatan Sintang Dalam Angka 2011



SOSIAL

SOSIAL

5

Di Kecamatan Sintang pada tahun 2010 mempunyai TK sebanyak 20 sekolah yang terdiri dari 18 TK Swasta dan 2 TK Negeri, SD sebanyak 37 sekolah yang terdiri dari 30 SD Negeri dan 7 SD Swasta, SLTP sebanyak 16 sekolah yang terdiri dari 7 SLTP Negeri dan 9 SLTP Swasta, sedangkan SLTA ada 14 sekolah yang terdiri dari 4 SLTA Negeri dan 10 SLTA Swasta.

Prasarana kesehatan juga yang tersedia di Kecamatan Sintang untuk tahun 2010 antara lain 2 (dua) Rumah Sakit Umum Pemerintah, 1 (satu) Balai Pengobatan, 3 Puskesmas dan 16 Polindes. Untuk jumlah tenaga kesehatan di Kecamatan Sintang pada tahun 2010 tidak mengalami perubahan dari tahun sebelumnya yaitu sebanyak 78 orang.

TABEL : 5.1.
BANYAKNYA SEKOLAH MENURUT TINGKAT PENDIDIKAN
DI KECAMATAN SINTANG
2 0 1 0

No.	Desa/Kelurahan	Tingkat Pendidikan							
		T K		S D		SLTP		SLTA	
		Swasta	Negeri	Swasta	Negeri	Swasta	Negeri	Swasta	Negeri
[1]	[2]	[3]	[4]	[5]	[6]	[7]	[8]	[9]	[10]
1.	Tertung	-	-	-	1	-	1	-	-
2.	Mungguk Bantuk	-	-	-	1	-	-	-	-
3.	Tanjung Puri	5	-	2	9	5	1	7	1
4.	Baning Kota	1	1	-	-	-	1	-	2
5.	Ladang	1	-	1	1	1	-	-	-
6.	Kapuas Kanan Hulu	7	1	3	4	2	1	3	1
7.	Kapuas Kanan Hilir	1	-	-	4	1	1	-	-
8.	Kapuas Kiri Hilir	1	-	-	3	-	-	-	1
9.	Kapuas Kiri Hulu	2	-	-	3	-	1	-	-
10.	Teluk Kelansam	-	-	-	1	-	-	-	-
11.	Sungai Ana	-	-	-	1	-	1	-	-
12.	Merti Guna	-	-	-	1	-	-	-	-
13.	Tanjung Kelansam	-	-	-	1	-	-	-	-
14.	Anggah Jaya	-	-	-	-	-	-	-	-
15.	Lalang Baru	-	-	-	-	-	-	-	-
2 0 1 0		18	2	7	30	9	7	10	4

Sumber : Dinas Pendidikan Kecamatan Sintang

TABEL : 5.2.
BANYAKNYA SEKOLAH TAMAN KANAK-KANAK (TK), GURU DAN MURID
DI KECAMATAN SINTANG
2 0 1 0

No.	Desa/Kelurahan	Sekolah	Guru	Murid	Rasio Murid Thd Guru
[1]	[2]	[3]	[4]	[5]	[6]
1.	Tertung	-	-	-	-
2.	Mungguk Bantuk	-	-	-	-
3.	Tanjung Puri	5	36	416	11.56
4.	Baning Kota	2	13	212	16.31
5.	Ladang	1	5	23	4.60
6.	Kapuas Kanan Hulu	8	40	378	9.45
7.	Kapuas Kanan Hilir	1	5	31	6.20
8.	Kapuas Kiri Hilir	1	3	33	11.00
9.	Kapuas Kiri Hulu	2	8	58	7.25
10.	Teluk Kelansam	-	-	-	-
11.	Sungai Ana	-	-	-	-
12.	Merti Guna	-	-	-	-
13.	Tanjung Kelansam	-	-	-	-
14.	Anggah Jaya	-	-	-	-
15.	Lalang Baru	-	-	-	-
2 0 1 0		20	110	1.151	10.46

Sumber : Dinas Pendidikan Kecamatan Sintang

TABEL : 5.3.
BANYAKNYA SEKOLAH DASAR (SD), GURU DAN MURID
DI KECAMATAN SINTANG
2 0 1 0

No.	Desa/Kelurahan	Sekolah	Guru	Murid	Rasio Murid Thd Guru
[1]	[2]	[3]	[4]	[5]	[6]
1.	Tertung	1	14	151	10.79
2.	Mungguk Bantuk	1	7	139	19.86
3.	Tanjung Puri	11	201	3.874	19.27
4.	Baning Kota	-	-	-	-
5.	Ladang	2	24	289	12.04
6.	Kapuas Kanan Hulu	7	110	1.979	17.99
7.	Kapuas Kanan Hilir	4	75	1.421	18.95
8.	Kapuas Kiri Hilir	3	33	378	11.45
9.	Kapuas Kiri Hulu	3	51	561	11.00
10.	Teluk Kelansam	1	8	87	10.88
11.	Sungai Ana	1	38	335	8.82
12.	Merti Guna	1	10	88	8.80
13.	Tanjung Kelansam	1	5	62	12.40
14.	Anggah Jaya	-	-	-	-
15.	Lalang Baru	-	-	-	-
2 0 1 0		36	576	9.337	16.26

Sumber : Dinas Pendidikan Kecamatan Sintang

TABEL : 5.4.
BANYAKNYA SEKOLAH LANJUTAN TINGKAT PERTAMA (SLTP), GURU DAN MURID
DI KECAMATAN SINTANG
2 0 1 0

No.	Desa/Kelurahan	Sekolah	Guru	Murid	Rasio Murid Thd Guru
[1]	[2]	[3]	[4]	[5]	[6]
1.	Tertung	1	8	42	5.25
2.	Mungguk Bantuk	-	-	-	-
3.	Tanjung Puri	6	105	1.821	17.34
4.	Baning Kota	1	51	367	7.20
5.	Ladang	1	8	54	6.75
6.	Kapuas Kanan Hulu	3	83	1.756	21.16
7.	Kapuas Kanan Hilir	2	11	83	7.55
8.	Kapuas Kiri Hilir	-	-	-	-
9.	Kapuas Kiri Hulu	1	25	381	15.24
10.	Teluk Kelansam	-	-	-	-
11.	Sungai Ana	1	28	427	15.25
12.	Merti Guna	-	-	-	-
13.	Tanjung Kelansam	-	-	-	-
14.	Anggah Jaya	-	-	-	-
15.	Lalang Baru	-	-	-	-
2 0 1 0		16	319	4.931	15.46

Sumber : Dinas Pendidikan Kecamatan Sintang

TABEL : 5.5.
BANYAKNYA SEKOLAH LANJUTAN TINGKAT ATAS (SLTA), GURU DAN MURID
DI KECAMATAN SINTANG
2 0 1 0

No.	Desa/Kelurahan	Sekolah	Guru	Murid	Rasio Murid Thd Guru
[1]	[2]	[3]	[4]	[5]	[6]
1.	Tertung	-	-	-	-
2.	Mungguk Bantuk	-	-	-	-
3.	Tanjung Puri	8	218	2.592	11.89
4.	Baning Kota	2	88	980	11.14
5.	Ladang	-	-	-	-
6.	Kapuas Kanan Hulu	4	129	1.677	13.00
7.	Kapuas Kanan Hilir	-	-	-	-
8.	Kapuas Kiri Hilir	1	17	268	15.76
9.	Kapuas Kiri Hulu	-	-	-	-
10.	Teluk Kelansam	-	-	-	-
11.	Sungai Ana	-	-	-	-
12.	Merti Guna	-	-	-	-
13.	Tanjung Kelansam	-	-	-	-
14.	Anggah Jaya	-	-	-	-
15.	Lalang Baru	-	-	-	-
2 0 1 0		15	452	5.517	12.21

Sumber : Dinas Pendidikan Kecamatan Sintang

TABEL : 5.6.
BANYAKNYA FASILITAS KESEHATAN
DI KECAMATAN SINTANG
2 0 1 0

No.	Desa/Kelurahan	Rumah Sakit	Balai Pengobatan	Puskesmas	Polindes
[1]	[2]	[3]	[4]	[5]	[6]
1.	Tertung	-	-	-	1
2.	Mungguk Bantuk	-	-	-	1
3.	Tanjung Puri	2	1	1	1
4.	Baning Kota	-	-	-	1
5.	Ladang	-	-	-	1
6.	Kapuas Kanan Hulu	-	-	1	1
7.	Kapuas Kanan Hilir	-	-	-	2
8.	Kapuas Kiri Hilir	-	-	1	1
9.	Kapuas Kiri Hulu	-	-	-	1
10.	Teluk Kelansam	-	-	-	1
11.	Sungai Ana	-	-	-	1
12.	Merti Guna	-	-	-	1
13.	Tanjung Kelansam	-	-	-	1
14.	Anggah Jaya	-	-	-	1
15.	Lalang Baru	-	-	-	1
	2 0 1 0	2	1	3	16
	2 0 0 9	1	1	3	14
	2 0 0 8	1	1	3	9
	2 0 0 7	1	2	3	5
	2 0 0 6	1	-	2	5

Sumber : Puskesmas-puskesmas di Kecamatan Sintang

TABEL : 5.7.
BANYAKNYA PUSKESMAS MENURUT JENISNYA
DI KECAMATAN SINTANG
2 0 1 0

No.	Desa/Kelurahan	Puskesmas		Pembantu	Puskesmas		Jumlah
		Dengan Rawat Inap	Tanpa Rawat Inap		Keliling		
					Darat	Air	
[1]	[2]	[3]	[4]	[5]	[6]	[7]	[8]
1.	Tertung	-	-	-	-	-	-
2.	Mungguk Bantuk	-	-	-	-	-	-
3.	Tanjung Puri	-	1	-	1	-	2
4.	Baning Kota	-	-	-	-	-	-
5.	Ladang	-	-	-	-	-	-
6.	Kapuas Kanan Hulu	-	1	-	1	-	2
7.	Kapuas Kanan Hilir	-	-	-	-	-	-
8.	Kapuas Kiri Hilir	-	1	-	1	1	3
9.	Kapuas Kiri Hulu	-	-	-	-	-	-
10.	Teluk Kelansam	-	-	-	-	-	-
11.	Sungai Ana	-	-	-	-	-	-
12.	Merti Guna	-	-	-	-	-	-
13.	Tanjung Kelansam	-	-	-	-	-	-
14.	Anggah Jaya	-	-	-	-	-	-
15.	Lalang Baru	-	-	-	-	-	-
	2010	-	3	-	3	1	7
	2009	-	3	-	3	1	7
	2008	-	3	-	3	-	6
	2007	-	3	-	-	-	3
	2006	-	2	-	-	-	2

Sumber : Puskesmas-puskesmas di Kecamatan Sintang

TABEL : 5.8.
BANYAKNYA TENAGA KESEHATAN
DI KECAMATAN SINTANG
2 0 1 0

No.	Desa	Medis	Perawat & Bidan	Farmasi	Gizi	Teknisi Medis	Sanitasi	Kesehatan Masyarakat	Jumlah
[1]	[2]	[3]	[4]	[5]	[6]	[7]	[8]	[9]	[10]
1.	Tertung	-	-	-	-	-	-	-	-
2.	Mungguk Bantuk	-	-	-	-	-	-	-	-
3.	Tanjung Puri	3	18	3	2	2	2	1	31
4.	Baning Kota	-	-	-	-	-	-	-	-
5.	Ladang	-	-	-	-	-	-	-	-
6.	Kapuas Kanan Hulu	3	15	1	1	1	3	1	25
7.	Kapuas Kanan Hilir	-	-	-	-	-	-	-	-
8.	Kapuas Kiri Hilir	2	15	2	-	1	2	-	22
9.	Kapuas Kiri Hulu	-	-	-	-	-	-	-	-
10.	Teluk Kelansam	-	-	-	-	-	-	-	-
11.	Sungai Ana	-	-	-	-	-	-	-	-
12.	Merti Guna	-	-	-	-	-	-	-	-
13.	Tanjung Kelansam	-	-	-	-	-	-	-	-
14.	Anggah Jaya	-	-	-	-	-	-	-	-
15.	Lalang Baru	-	-	-	-	-	-	-	-
	2 0 1 0	8	48	6	3	4	7	2	78
	2 0 0 9	8	48	6	3	4	7	2	78
	2 0 0 8	7	41	4	4	4	5	1	66

Sumber : Puskesmas-puskesmas di Kecamatan Sintang

TABEL : 5.9.
BANYAKNYA TENAGA DOKTER MENURUT JENISNYA
DI KECAMATAN SINTANG
2 0 1 0

No.	Desa	Dokter Umum	Dokter Gigi	Dokter Spesialis	Jumlah
[1]	[2]	[3]	[4]	[5]	[6]
1.	Tertung	-	-	-	-
2.	Mungguk Bantuk	-	-	-	-
3.	Tanjung Puri	2	1	-	3
4.	Baning Kota	-	-	-	-
5.	Ladang	-	-	-	-
6.	Kapuas Kanan Hulu	2	1	-	3
7.	Kapuas Kanan Hilir	-	-	-	-
8.	Kapuas Kiri Hilir	2	-	-	2
9.	Kapuas Kiri Hulu	-	-	-	-
10.	Teluk Kelansam	-	-	-	-
11.	Sungai Ana	-	-	-	-
12.	Merti Guna	-	-	-	-
13.	Tanjung Kelansam	-	-	-	-
14.	Anggah Jaya	-	-	-	-
15.	Lalang Baru	-	-	-	-
	2 0 1 0	6	2	-	8
	2 0 0 9	6	2	-	8
	2 0 0 8	5	2	-	7

Sumber : Puskesmas-puskesmas di Kecamatan Sintang

TABEL : 5.10.
BANYAKNYA TENAGA PERAWAT DAN BIDAN DI KECAMATAN SINTANG
2 0 1 0

No.	Desa/Kelurahan	Perawat				Bidan		
		Sarjana Keperawatan	DIII Perawat	Lulusan SPK	Jumlah	D III Bidan	Bidan	Jumlah
[1]	[2]	[3]	[4]	[5]	[6]	[7]	[8]	[9]
1.	Tertung	-	-	-	-	-	1	1
2.	Mungguk Bantuk	-	-	1	1	-	-	-
3.	Tanjung Puri	-	3	3	6	-	4	4
4.	Baning Kota	-	-	-	-	-	1	1
5.	Ladang	-	-	-	-	-	1	1
6.	Kapuas Kanan Hulu	-	1	6	7	-	3	3
7.	Kapuas Kanan Hilir	-	-	-	-	1	-	1
8.	Kapuas Kiri Hilir	-	5	3	8	1	3	4
9.	Kapuas Kiri Hulu	-	-	-	-	-	1	1
10.	Teluk Kelansam	-	-	-	-	1	-	1
11.	Sungai Ana	-	-	-	-	-	-	-
12.	Merti Guna	-	-	-	-	-	-	-
13.	Tanjung Kelansam	-	-	-	-	-	-	-
14.	Anggah Jaya	-	-	-	-	-	-	-
15.	Lalang Baru	-	-	-	-	-	-	-
2 0 1 0		-	9	13	22	3	14	17
2 0 0 9		-	9	13	22	3	14	17

Sumber : Puskesmas-puskesmas di Kecamatan Sintang

TABEL : 5.11.
BANYAKNYA TENAGA FARMASI DI KECAMATAN SINTANG
2 0 1 0

No.	Desa/Kelurahan	Apoteker	S1 Farmasi	DIII Farmasi	Asisten Apoteker	Jumlah
[1]	[2]	[3]	[4]	[5]	[6]	[7]
1.	Tertung	-	-	-	-	-
2.	Mungguk Bantuk	-	-	-	-	-
3.	Tanjung Puri	1	-	1	1	3
4.	Baning Kota	-	-	-	-	-
5.	Ladang	-	-	-	-	-
6.	Kapuas Kanan Hulu	1	-	-	-	1
7.	Kapuas Kanan Hilir	-	-	-	-	-
8.	Kapuas Kiri Hilir	-	-	2	-	2
9.	Kapuas Kiri Hulu	-	-	-	-	-
10.	Teluk Kelansam	-	-	-	-	-
11.	Sungai Ana	-	-	-	-	-
12.	Merti Guna	-	-	-	-	-
13.	Tanjung Kelansam	-	-	-	-	-
14.	Anggah Jaya	-	-	-	-	-
15.	Lalang Baru	-	-	-	-	-
2 0 1 0		2	-	3	1	6
2 0 0 9		2	-	3	1	6

Sumber : Puskesmas-puskesmas di Kecamatan Sintang

TABEL : 5.12.
BANYAKNYA TENAGA GIZI DI KECAMATAN SINTANG
2 0 1 0

No.	Desa/Kelurahan	D-IV/S1 GIZI	D-III GIZI	D-I GIZI	Jumlah
[1]	[2]	[3]	[4]	[5]	[6]
1.	Tertung	-	-	-	-
2.	Mungguk Bantuk	-	-	-	-
3.	Tanjung Puri	-	1	1	2
4.	Baning Kota	-	-	-	-
5.	Ladang	-	-	-	-
6.	Kapuas Kanan Hulu	-	1	1	2
7.	Kapuas Kanan Hilir	-	-	-	-
8.	Kapuas Kiri Hilir	-	-	1	1
9.	Kapuas Kiri Hulu	-	-	-	-
10.	Teluk Kelansam	-	-	-	-
11.	Sungai Ana	-	-	-	-
12.	Merti Guna	-	-	-	-
13.	Tanjung Kelansam	-	-	-	-
14.	Anggah Jaya	-	-	-	-
15.	Lalang Baru	-	-	-	-
	2 0 1 0	-	2	2	5
	2 0 0 9	-	2	1	3

Sumber : Puskesmas-puskesmas di Kecamatan Sintang

TABEL : 5.13.
BANYAKNYA TENAGA SANITASI DI KECAMATAN SINTANG
2 0 1 0

No.	Desa/Kelurahan	D-III SANITASI	D-I SANITASI	Jumlah
[1]	[2]	[3]	[4]	[5]
1.	Tertung	-	-	-
2.	Mungguk Bantuk	-	-	-
3.	Tanjung Puri	1	1	2
4.	Baning Kota	-	-	-
5.	Ladang	-	-	-
6.	Kapuas Kanan Hulu	2	1	3
7.	Kapuas Kanan Hilir	-	-	-
8.	Kapuas Kiri Hilir	2	-	2
9.	Kapuas Kiri Hulu	-	-	-
10.	Teluk Kelansam	-	-	-
11.	Sungai Ana	-	-	-
12.	Merti Guna	-	-	-
13.	Tanjung Kelansam	-	-	-
14.	Anggah Jaya	-	-	-
15.	Lalang Baru	-	-	-
2 0 1 0		5	2	7
2 0 0 9		5	2	7

Sumber : Puskesmas-puskesmas di Kecamatan Sintang

TABEL : 5.14.
BANYAKNYA TENAGA TEKNISI MEDIS DI KECAMATAN SINTANG
2 0 1 0

No.	Desa/Kelurahan	Analisis LAB	ATEM dan P. Rontgen	Penata Anestesi	Fisio- terapis	Jumlah
[1]	[2]	[3]	[4]	[5]	[6]	[7]
1.	Tertung	-	-	-	-	-
2.	Mungguk Bantuk	-	-	-	-	-
3.	Tanjung Puri	2	-	-	-	2
4.	Baning Kota	-	-	-	-	-
5.	Ladang	-	-	-	-	-
6.	Kapuas Kanan Hulu	1	-	-	-	1
7.	Kapuas Kanan Hilir	-	-	-	-	-
8.	Kapuas Kiri Hilir	1	-	-	-	1
9.	Kapuas Kiri Hulu	-	-	-	-	-
10.	Teluk Kelansam	-	-	-	-	-
11.	Sungai Ana	-	-	-	-	-
12.	Merti Guna	-	-	-	-	-
13.	Tanjung Kelansam	-	-	-	-	-
14.	Anggah Jaya	-	-	-	-	-
15.	Lalang Baru	-	-	-	-	-
	2 0 1 0	4	-	-	-	4
	2 0 0 9	4	-	-	-	4

Sumber : Puskesmas-puskesmas di Kecamatan Sintang

TABEL : 5.15.
BANYAKNYA TENAGA KESEHATAN MASYARAKAT DI KECAMATAN SINTANG
2 0 1 0

No.	Desa/Kelurahan	SARJANA KESEHATAN MASYARAKAT	D-III KESEHATAN MASYARAKAT	Jumlah
[1]	[2]	[3]	[4]	[5]
1.	Tertung	-	-	-
2.	Mungguk Bantuk	-	-	-
3.	Tanjung Puri	1	-	1
4.	Baning Kota	-	-	-
5.	Ladang	-	-	-
6.	Kapuas Kanan Hulu	1	-	1
7.	Kapuas Kanan Hilir	-	-	-
8.	Kapuas Kiri Hilir	-	-	-
9.	Kapuas Kiri Hulu	-	-	-
10.	Teluk Kelansam	-	-	-
11.	Sungai Ana	-	-	-
12.	Merti Guna	-	-	-
13.	Tanjung Kelansam	-	-	-
14.	Anggah Jaya	-	-	-
15.	Lalang Baru	-	-	-
	2 0 1 0	2	-	2
	2 0 0 9	2	-	2

Sumber : Puskesmas-puskesmas di Kecamatan Sintang

TABEL : 5.16.
BANYAKNYA BAYI YANG LAHIR HIDUP DAN LAHIR MATI
DI KECAMATAN SINTANG
2 0 1 0

Bulan	Lahir Hidup	Lahir Mati
[1]	[2]	[3]
Januari	56	2
Pebruari	68	-
Maret	70	3
April	51	-
Mei	61	2
Juni	52	1
Juli	58	1
Agustus	68	-
September	50	1
Oktober	56	-
Nopember	41	-
Desember	49	-
2 0 1 0	678	10
2 0 0 9	1.143	8
2 0 0 8	501	4
2 0 0 7	493	-

Sumber : Puskesmas-puskesmas di Kecamatan Sintang

TABEL : 5.17.
BANYAKNYA KUNJUNGAN PENDERITA PENYAKIT MENURUT JENIS PENYAKIT
DI PUSKESMAS KECAMATAN SINTANG
2 0 1 0

No.	Jenis Penyakit	Puskesmas
[1]	[2]	[3]
1.	Infeksi akut lain pada saluran pernapasan bag. atas	7.228
2.	Penyakit pulpa dan jaringan periapikal	2.170
3.	Penyakit lain pada saluran pernapasan	2.723
4.	Hypertensi primer	2.784
5.	Penyakit otot dan jaringan pengikat lain	2.387
6.	Diare	2.371
7.	Gastritis	1.901
8.	Gangguan gigi dan saluran penyanggah	3.549
9.	Gingivitis dan penyakit periodontal	455
10.	Penyakit kontak alergi	2.133
11.	Pharangitis	1.021
12.	Infeksi bakteri lain	1.096
2 0 1 0		35.288

Sumber : Puskesmas-puskesmas di Kecamatan Sintang

TABEL : 5.18.
BANYAKNYA KUNJUNGAN PASIEN RAWAT JALAN DI RUMAH SAKIT UMUM
DAERAH SINTANG MENURUT 10 JENIS PENYAKIT TERBESAR
2 0 0 9 (*)

No.	Jenis Penyakit	Jumlah Kunjungan
[1]	[2]	[3]
1.	Malaria	800
2.	ISPA	498
3.	Dyspepsia	471
4.	ISK	319
5.	Bronchitis	259
6.	Hypertensi	237
7.	P. Pulpa dan Periapikal	228
8.	TB Paru	212
9.	DC	195
10.	GE	181
11.	Penyakit selain di atas	8.937
	2 0 0 9	12.337
	2 0 0 8	11.184

Sumber : RSUD Ade M. Djoen Kabupaten Sintang

(*) data tahun 2010 belum tersedia

TABEL : 5.19.
BANYAKNYA KUNJUNGAN PASIEN RAWAT INAP DI RUMAH SAKIT UMUM
DAERAH SINTANG MENURUT 10 JENIS PENYAKIT TERBESAR
2 0 0 9 (*)

No.	Jenis Penyakit	Jumlah Kunjungan
[1]	[2]	[3]
1.	Malaria	1.914
2.	DBD	413
3.	ISK	184
4.	Demam Dengue	102
5.	DC	222
6.	GE	439
7.	Dyspepsia	110
8.	TB Paru	183
9.	Stroke	96
10.	HT	216
11.	Penyakit selain di atas	5.426
	2 0 0 9	9.305
	2 0 0 8	7.726

Sumber : RSUD Ade M. Djoen Kabupaten Sintang

(*) data tahun 2010 belum tersedia

TABEL : 5.20.
TARGET DAN REALISASI PENCAPAIAN AKSEPTOR KB BARU
DI KECAMATAN SINTANG
2 0 1 0

No.	Desa/Kelurahan	Target	Realisasi	Persentase Terhadap Target
[1]	[2]	[3]	[4]	[5]
1.	Tertung	55	105	191
2.	Mungguk Bantuk	51	102	200
3.	Tanjung Puri	69	140	203
4.	Baning Kota	75	152	203
5.	Ladang	52	98	188
6.	Kapuas Kanan Hulu	76	111	146
7.	Kapuas Kanan Hilir	71	122	172
8.	Kapuas Kiri Hilir	40	51	128
9.	Kapuas Kiri Hulu	41	56	137
10.	Teluk Kelansam	38	45	118
11.	Sungai Ana	78	106	136
12.	Merti Guna	35	40	114
13.	Tanjung Kelansam	25	32	128
14.	Anggah Jaya	25	30	120
15.	Lalang Baru	15	26	173
2 0 1 0		746	1.216	163
2 0 0 9		1.273	2.030	159,47

Sumber : PLKB Kecamatan Sintang

TABEL : 5.21.
REALISASI PENCAPAIAN PESERTA KB BARU MENURUT JENIS KONTRASEPSI
2 0 1 0

No.	Desa/ Kelurahan	Jenis Kontrasepsi								Jumlah
		IUD	KP	KW	IMPL	STK	PIL	KDM	OV	
[1]	[2]	[3]	[4]	[5]	[6]	[7]	[8]	[9]	[10]	[11]
1.	Tertung	-	-	-	-	55	48	2	-	105
2.	Mungguk Bantuk	1	-	-	1	51	48	1	-	102
3.	Tanjung Puri	10	-	6	5	56	55	8	-	140
4.	Baning Kota	16	-	5	5	57	62	7	-	152
5.	Ladang	9	-	4	2	39	39	5	-	98
6.	Kapuas Kanan Hulu	15	-	4	3	40	35	14	-	111
7.	Kapuas Kanan Hilir	12	-	3	3	44	43	17	-	122
8.	Kapuas Kiri Hilir	7	-	3	2	13	24	2	-	51
9.	Kapuas Kiri Hulu	6	-	2	2	15	28	3	-	56
10.	Teluk Kelansam	2	-	2	2	11	27	1	-	45
11.	Sungai Ana	8	-	3	3	40	48	6	-	108
12.	Merti Guna	2	-	2	2	20	12	2	-	40
13.	Tanjung Kelansam	1	-	1	2	11	16	1	-	32
14.	Anggah Jaya	-	-	1	1	16	12	-	-	30
15.	Lalang Baru	-	-	-	1	12	13	-	-	26
2 0 1 0		89	-	36	34	480	510	69	-	1.218
2 0 0 9		147	-	18	49	1.133	623	60	-	2.030

Sumber : PLKB Kecamatan Sintang

TABEL : 5.22.
REALISASI PENCAPAIAN PESERTA KB AKTIF MENURUT JENIS KONTRASEPSI
2 0 1 0

No.	Desa/ Kelurahan	Jenis Kontrasepsi								Jumlah
		IUD	KP	KW	IMPL	STK	PIL	KDM	OV	
[1]	[2]	[3]	[4]	[5]	[6]	[7]	[8]	[9]	[10]	[11]
1.	Tertung	-	-	3	4	45	41	2	-	95
2.	Mungguk Bantuk	-	-	4	5	48	121	4	-	132
3.	Tanjung Puri	281	3	44	16	281	215	35	-	875
4.	Baning Kota	105	3	40	11	376	289	36	-	864
5.	Ladang	64	1	38	11	177	91	10	-	392
6.	Kapuas Kanan Hulu	243	4	37	10	369	374	42	-	1.079
7.	Kapuas Kanan Hilir	93	2	28	12	361	276	15	-	787
8.	Kapuas Kiri Hilir	56	1	28	10	169	52	5	-	321
9.	Kapuas Kiri Hulu	54	1	25	9	402	359	11	-	861
10.	Teluk Kelansam	18	-	5	10	35	21	2	-	91
11.	Sungai Ana	53	-	11	8	201	162	7	-	442
12.	Merti Guna	21	-	7	7	64	98	5	-	202
13.	Tanjung Kelansam	4	-	2	4	42	31	2	-	85
14.	Anggah Jaya	2	-	1	2	25	19	-	-	49
15.	Lalang Baru	-	-	1	2	21	25	-	-	49
2 0 1 0		994	15	274	121	2.616	2.174	176	-	6.374
2 0 0 9		983	16	279	120	2.531	2.799	120	-	6.848

Sumber : PLKB Kecamatan Sintang

TABEL : 5.23.
PERBANDINGAN PESERTA KB AKTIF TERHADAP PASANGAN USIA SUBUR
DI KECAMATAN SINTANG
2 0 1 0

No.	Desa/Kelurahan	Pasangan Usia Subur	KB Aktif	Persentase
[1]	[2]	[3]	[4]	[5]
1.	Tertung	163	95	58,28
2.	Mungguk Bantuk	276	182	66
3.	Tanjung Puri	1.080	875	81
4.	Baning Kota	1.312	864	66
5.	Ladang	508	392	77,16
6.	Kapuas Kanan Hulu	1.740	1.079	62
7.	Kapuas Kanan Hilir	1.043	787	75,45
8.	Kapuas Kiri Hilir	447	321	72
9.	Kapuas Kiri Hulu	1.005	861	86
10.	Teluk Kelansam	153	91	59,47
11.	Sungai Ana	609	442	73
12.	Merti Guna	371	202	54,44
13.	Tanjung Kelansam	123	85	69
14.	Anggah Jaya	101	49	49
15.	Lalang Baru	97	49	51
	2 0 1 0	9.028	6.374	70,60
	2 0 0 9	9.220	6.830	74,08

Sumber : PLKB Kecamatan Sintang

TABEL : 5.24.
JUMLAH PESERTA KB LESTARI DI KECAMATAN SINTANG
2007 – 2009 (*)

No.	Klasifikasi	2007	2008	2009
[1]	[2]	[3]	[4]	[5]
1.	5 Tahun	2.123	1.846	2.271
2.	10 Tahun	935	417	1.019
3.	< 16 Tahun	471	249	498
4.	> 16 Tahun	253	249	270
Jumlah		3.782	2.761	4.058

Sumber : BKB dan PP Kabupaten Sintang

(*) : data tahun 2010 belum tersedia

TABEL : 5.25.
BANYAKNYA SARANA PELAYANAN KB NASIONAL DI KECAMATAN SINTANG
2 0 1 0

No.	Desa/Kelurahan	KKB	PPKBD	Pos yandu	Apotik	Kelompok Akseptor	Jumlah
[1]	[2]	[3]	[4]	[5]	[6]	[7]	[8]
1.	Tertung	-	1	1	-	-	2
2.	Mungguk Bantuk	-	1	1	-	-	2
3.	Tanjung Puri	5	1	4	3	1	14
4.	Baning Kota	-	1	1	-	1	3
5.	Ladang	-	1	1	-	1	3
6.	Kapuas Kanan Hulu	1	1	9	2	1	14
7.	Kapuas Kanan Hilir	-	1	3	-	1	5
8.	Kapuas Kiri Hilir	-	1	2	-	1	4
9.	Kapuas Kiri Hulu	1	1	2	-	-	4
10.	Teluk Kelansam	-	1	1	-	-	2
11.	Sungai Ana	-	-	1	-	-	1
12.	Merti Guna	-	-	2	-	-	2
13.	Tanjung Kelansam	-	-	1	-	-	1
14.	Anggah Jaya	-	-	1	-	-	1
15.	Lalang Baru	-	-	1	-	-	1
2 0 1 0				31	5	6	59
2 0 0 9		7	10	36	6	5	64

Sumber : PLKB Kecamatan Sintang

TABEL : 5.26.
BANYAKNYA KELUARGA SEJAHTERA DI KECAMATAN SINTANG
2 0 1 0

No.	Desa/Kelurahan	PRA KS	KS -I	KS-II	KS-III	KS-III PLUS	Jumlah
[1]	[2]	[3]	[4]	[5]	[6]	[7]	[8]
1.	Tertung	13	-	19	188	-	220
2.	Mungguk Bantuk	40	-	104	192	23	359
3.	Tanjung Puri	-	130	343	2.316	826	3.615
4.	Baning Kota	-	352	452	458	439	1.705
5.	Ladang	-	182	196	164	51	593
6.	Kapuas Kanan Hulu	7	700	262	1.483	336	2.788
7.	Kapuas Kanan Hilir	21	466	495	554	55	1.591
8.	Kapuas Kiri Hilir	-	164	212	284	4	664
9.	Kapuas Kiri Hulu	-	374	445	599	2	1.420
10.	Teluk Kelansam	-	89	58	60	-	207
11.	Sungai Ana	11	139	217	230	130	727
12.	Merti Guna	9	95	139	179	34	456
13.	Tanjung Kelansam	-	96	48	32	-	176
14.	Anggah Jaya	-	36	77	31	-	144
15.	Lalang Baru	-	9	53	67	-	129
	2 0 1 0	101	2.832	3.120	6.837	1.900	14.790
	2 0 0 9	268	4.122	5.123	4.726	2.268	16.507

Sumber : PLKB Kecamatan Sintang

TABEL : 5.27.
JUMLAH KEJAHATAN/PELANGGARAN YANG DILAPORKAN
DAN YANG DISELESAIKAN MENURUT JENIS KEJAHATAN
DI KECAMATAN SINTANG
2 0 1 0

No.	Jenis Kejahatan/Pelanggaran	Dilaporkan	Diselesaikan	Sisa yg belum Diselesaikan
[1]	[2]	[3]	[4]	[5]
1.	Penipuan	5	1	4
2.	Pengrusakan	1	1	-
3.	Curanmor	1	-	1
4.	Penganiayaan Berat/Biasa	7	7	-
5.	Perampasan	2	2	-
6.	Kebakaran	1	1	-
7.	Perbuatan tidak menyenangkan	2	2	-
8.	Penggelapa	6	-	6
9.	Pencemaran nama baik	1	1	-
10.	C u b i s	4	4	-
11.	Penyerobotan Tanah	1	1	-
12.	Perjudian	1	1	-
	2 0 1 0	32	21	11

Sumber : Polsek Sintang

TABEL : 5.28.
BANYAKNYA PELANGGARAN LALU LINTAS MENURUT JENIS PELANGGARAN
DI KECAMATAN SINTANG
2 0 0 9 (*)

Bulan	Muatan lebih	Alat Per- lengkapan	Kece- patan	Surat- surat	Rambu- rambu	Lain- lain
[1]	[2]	[3]	[4]	[5]	[6]	[7]
Januari	-	85	-	39	3	-
Pebruari	-	133	-	170	2	-
Maret	-	185	-	194	-	-
April	-	134	-	114	2	-
M e i	-	58	-	96	14	-
Juni	-	114	-	153	1	-
Juli	-	112	-	111	1	-
Agustus	-	77	-	92	6	97
September	-	119	-	57	8	-
Oktober	-	89	-	65	7	-
Nopember	-	105	-	76	1	-
Desember	-	129	-	197	30	-
2 0 0 7	-	1.340	-	1.364	75	97
2 0 0 6	4	706	-	1.287	48	-
2 0 0 5	3	61	-	854	15	-

Sumber : Polres Sintang

Ket : *) Data tahun 2010 belum tersedia

TABEL : 5.29.
BANYAKNYA PELANGGARAN LALU LINTAS MENURUT PROFESI
DI KECAMATAN SINTANG
2 0 0 9 (*)

Bulan	Pelajar/ Mahasiswa	Pegawai	Sopir	Swasta	Lain Lain	Jumlah
[1]	[2]	[3]	[4]	[5]	[6]	[7]
Januari	31	2	3	88	3	127
Pebruari	65	14	4	207	3	293
Maret	101	14	8	300	23	446
April	44	4	-	196	6	250
Mei	26	9	4	120	11	170
Juni	51	15	8	178	7	259
Juli	50	6	3	145	10	214
Agustus	60	9	7	189	7	272
September	34	15	1	129	6	185
Oktober	26	7	2	112	2	149
Nopember	44	11	5	113	3	176
Desember	86	20	12	211	12	341
2 0 0 7	618	126	57	1.988	93	2.882
2 0 0 6	464	53	54	1.329	48	1.948
2 0 0 5	243	13	36	555	20	867

Sumber : Polsek Sintang

Ket : *) Data tahun 2010 belum tersedia

TABEL : 5.30.
BANYAKNYA RUMAH IBADAH MENURUT JENIS AGAMA
DI KECAMATAN SINTANG
2 0 1 0

No.	Desa/Kelurahan	Islam		Katholik		Protestan	Budha	Hindu
		Mesjid	Surau	Gereja	Kapel	Gereja	Vihara	Pura
[1]	[2]	[3]	[4]	[5]	[6]	[7]	[8]	[9]
1.	Tertung	1	3	-	-	-	-	-
2.	Mungguk Bantuk	2	2	2	-	-	-	-
3.	Tanjung Puri	6	16	4	-	5	-	-
4.	Baning Kota	3	6	-	-	1	-	-
5.	Ladang	3	6	-	-	-	-	-
6.	Kapuas Kanan Hulu	8	11	-	2	6	1	-
7.	Kapuas Kanan Hilir	3	10	1	-	-	-	-
8.	Kapuas Kiri Hilir	3	6	-	-	1	-	1
9.	Kapuas Kiri Hulu	1	11	1	-	-	-	-
10.	Teluk Kelansam	-	-	-	-	1	-	-
11.	Sungai Ana	3	3	1	-	1	-	-
12.	Merti Guna	1	1	1	-	-	-	-
13.	Tanjung Kelansam	-	-	1	-	1	-	-
14.	Anggah Jaya	-	-	1	-	-	-	-
15.	Lalang Baru	1	1	2	-	2	-	-
	2 0 1 0	35	73	13	2	18	1	1
	2 0 0 9	35	72	11	2	17	1	-
	2 0 0 8	35	72	8	2	17	1	-
	2 0 0 7	34	55	9	4	20	1	-
	2 0 0 6	34	55	9	4	20	1	-

Sumber : KUA Kecamatan Sintang dan Kantor Desa

TABEL : 5.31.
BANYAKNYA NIKAH, TALAK, CERAI DAN RUJUK
DI KECAMATAN SINTANG
2 0 1 0

No.	Desa/Kelurahan	Nikah	Talak dan Cerai	Rujuk	Jumlah
[1]	[2]	[3]	[4]	[5]	[6]
1.	Tertung	14	-	-	14
2.	Mungguk Bantuk	16	1	-	17
3.	Tanjung Puri	92	16	-	108
4.	Baning Kota	46	6	-	52
5.	Ladang	27	-	-	27
6.	Kapuas Kanan Hulu	122	11	-	133
7.	Kapuas Kanan Hilir	83	8	-	91
8.	Kapuas Kiri Hilir	22	4	-	26
9.	Kapuas Kiri Hulu	64	11	-	75
10.	Teluk Kelansam	-	-	-	-
11.	Sungai Ana	17	-	-	17
12.	Merti Guna	13	1	-	14
13.	Tanjung Kelansam *)	-	-	-	-
14.	Anggah Jaya *)	3	-	-	-
15.	Lalang Baru *)	-	-	-	-
	2 0 1 0	519	58	-	777
	2 0 0 9	514	119	-	629
	2 0 0 8	540	71	-	611
	2 0 0 7	478	35	-	513
	2 0 0 6	345	17	-	362

Sumber: KUA Kecamatan Sintang

*) Data masih tergabung dengan Desa/Kel lama

TABEL : 5.32.
BANYAKNYA PENYALURAN ZAKAT FITRAH
DI KECAMATAN SINTANG
2 0 1 0

No.	Desa/Kelurahan	Mustahiq		Zakat Fitrah	
		KK	Jiwa	Uang (Rp)	Beras (Kg)
[1]	[2]	[3]	[4]	[5]	[6]
1.	Tertung	-	35	2.835.000	375
2.	Mungguk Bantuk	-	45	2.935.000	450
3.	Tanjung Puri	-	620	43.667.100	315
4.	Baning Kota	-	453	45.031.000.	380
5.	Ladang	-	178	29.141.500	467
6.	Kapuas Kanan Hulu	-	1.446	15.063.000	1.383
7.	Kapuas Kanan Hilir	-	-	44.225.000	610
8.	Kapuas Kiri Hilir	-	55	6.223.000	38
9.	Kapuas Kiri Hulu	-	143	67.558.500	716
10.	Teluk Kelansam	-	-	-	-
11.	Sungai Ana	-	124	8.380.750	205
12.	Merti Guna *)	-	-	-	-
13.	Tanjung Kelansam*)	-	-	-	-
14.	Anggah Jaya *)	-	-	-	-
15.	Lalang Baru *)	-	-	-	-
	2 0 1 0	-	3.099	265.059.850	4.939
	2 0 0 9	-	1.931	149.703.600	3.381,0
	2 0 0 8	-	2.429	214.085.000	2.786,5
	2 0 0 7	1.743	5.571	71.351.750	3.529,0
	2 0 0 6	6.990	22.825	146.555.000	623,0

Sumber : KUA Kecamatan Sintang

*) Data masih tergabung dengan Desa/Kel lama

TABEL : 5.33.
BANYAKNYA PENERIMAAN ZAKAT FITRAH
DI KECAMATAN SINTANG
2 0 1 0

No.	Desa/Kelurahan	Muzakki		Zakat Fitrah	
		KK	Jiwa	Uang (Rp)	Beras (Kg)
[1]	[2]	[3]	[4]	[5]	[6]
1.	Tertung	63	189	2.835.000	375
2.	Mungguk Bantuk	65	195	2.925.000	450
3.	Tanjung Puri	639	1.668	28.055.000	315
4.	Baning Kota	66	1.403	28.312.000	313
5.	Ladang	331	1.548	15.492.500	467
6.	Kapuas Kanan Hulu	375	875	20.091.000	1.383
7.	Kapuas Kanan Hilir	412	1.512	26.819.000	633
8.	Kapuas Kiri Hilir	132	269	3.462.000	290
9.	Kapuas Kiri Hulu	102	432	6.108.500	745
10.	Teluk Kelansam	-	-	-	-
11.	Sungai Ana	104	389	6.996.500	205
12.	Merti Guna*)	-	-	-	-
13.	Tanjung Kelansam*)	-	-	-	-
14.	Anggah Jaya*)	-	-	-	-
15.	Lalang Baru*)	-	-	-	-
	2 0 1 0	2.289	8.480	141.096.500	5.176
	2 0 0 9	1.661	6.104	114.555.750	3.662
	2 0 0 8	-	5.293	78.262.500	2.786,5
	2 0 0 7	1.469	4.252	72.268.250	3.529
	2 0 0 6	6.990	22.825	146.555.000	623

Sumber : KUA Kecamatan Sintang

*) Data masih tergabung dengan Desa/Kel lama

TABEL : 5.34.
BANYAKNYA HEWAN KURBAN MENURUT JENISNYA
DI KECAMATAN SINTANG
2 0 0 9 (*)

No.	Desa/Kelurahan	Yang Berkurban	Penerima Kurban	Hewan Kurban			
				Sapi	Kambing	Kerbau	Jumlah
[1]	[2]	[3]	[4]	[5]	[6]	[7]	[8]
1.	Tertung	-	-	-	-	-	-
2.	Mungguk Bantuk	7	50	1	-	-	1
3.	Tanjung Puri	133	10275	17	14	-	31
4.	Baning Kota	209	1450	27	20	-	47
5.	Ladang	45	370	6	3	-	9
6.	Kapuas Kanan Hulu	121	820	16	9	-	25
7.	Kapuas Kanan Hilir	25	180	3	4	-	7
8.	Kapuas Kiri Hilir	23	315	3	2	-	5
9.	Kapuas Kiri Hulu	42	224	6	-	-	6
10.	Teluk Kelansam	-	-	-	-	-	-
11.	Sungai Ana*)	-	-	-	-	-	-
12.	Merti Guna*)	-	-	-	-	-	-
13.	Tanjung Kelansam*)	-	-	-	-	-	-
14.	Anggah Jaya*)	-	-	-	-	-	-
15.	Lalang Baru*)	-	-	-	-	-	-
2 0 0 8		605	13684	79	52	-	131

Sumber : KUA Kecamatan Sintang

*) Data tahun 2008

TABEL : 5.35.
BANYAKNYA RUMAHTANGGA YANG MENDAPATKAN RASKIN
DI KECAMATAN SINTANG
2 0 1 0

No.	Desa	Jumlah KK	Jumlah Raskin Yang Diterima Per Desa (Kg)
[1]	[2]	[3]	[4]
1.	Tertung	74	1.110
2.	Mungguk Bantuk	65	975
3.	Tanjung Puri	323	4.845
4.	Baning Kota	114	1.710
5.	Ladang	70	1.050
6.	Kapuas Kanan Hulu	240	3.600
7.	Kapuas Kanan Hilir	150	2.250
8.	Kapuas Kiri Hilir	167	2.505
9.	Kapuas Kiri Hulu	172	2.580
10.	Teluk Kelansam	48	720
11.	Sungai Ana	70	1.050
12.	Merti Guna	43	645
13.	Tanjung Kelansam	28	420
14.	Anggah Jaya	38	570
15.	Lalang Baru	79	1.185
2 0 1 0		1.681	25.215

Sumber : Kantor Camat Sintang

TABEL : 5.36.
BANYAKNYA RUMAHTANGGA YANG MENDAPATKAN SKTM
DI KECAMATAN SINTANG
2 0 1 0

No.	Desa	Sudah mendapatkan SKTM
[1]	[2]	[3]
	1. Tertung	2
	2. Mungguk Bantuk	4
	3. Tanjung Puri	35
	4. Baning Kota	30
	5. Ladang	17
	6. Kapuas Kanan Hulu	36
	7. Kapuas Kanan Hilir	14
	8. Kapuas Kiri Hilir	20
	9. Kapuas Kiri Hulu	29
	10. Teluk Kelansam	2
	11. Sungai Ana	15
	12. Merti Guna	3
	13. Tanjung Kelansam	3
	14. Anggah Jaya	4
	15. Lalang Baru	2
	2 0 1 0	216


Sumber : Kantor Camat Sintang

TABEL : 5.37.
NAMA SITUS / BANGUNAN CAGAR BUDAYA
DI KECAMATAN SINTANG

Kecamatan	Nama Situs / Bangunan	Jumlah Juru Pelihara
[1]	[2]	[3]
Sintang	Ex. Keraton Raja - Raja Sintang dan Batu Tugu	1
	Masjid Jami' Suhada Sutan Nata	1
	Makam Djubair, Makam Irawan II, dan Panembahan Ade M. Djoen	1
	Makam Sultan Nata Mohammad Sjamsuddin	1
	Makam Raja- Raja Sintang	2

Sumber : Dinas Pendidikan Kabupaten Sintang (SK Bupati Sintang)

Kecamatan Sintang Dalam Angka 2011



PERTANIAN

PERTANIAN

6

Tanaman pangan khususnya produksi tanaman padi di Kecamatan Sintang pada tahun 2010 sebesar 1.732 ton yang terdiri dari 1.485 ton padi sawah dan 247 ton padi ladang. Sedangkan untuk tanaman palawija, produksi yang terbesar adalah ubi kayu sebesar 624 ton, kemudian jagung dengan produksi 166 ton dan ubi jalar dengan produksi sebesar 100 ton.

Di samping tanaman pangan, hasil perkebunan juga memberikan kontribusi yang besar bagi Kecamatan Sintang terutama produksi tanaman karet, di mana untuk produksi karet tahun 2010 di Kecamatan Sintang mencapai 1.443,95 ton dengan luas area 3.232,00 Ha. Sedangkan tanaman kelapa sawit produksinya mencapai 3.418,39 ton dengan luas area 4.631,91 Ha

TABEL : 6.1.
LUAS PANEN, RATA-RATA PRODUKSI DAN PRODUKSI PADI DAN PALAWIJA
DI KECAMATAN SINTANG
2 0 1 0

No.	Komoditi	Luas Panen (Ha)	Rata-rata Produksi (Kuintal/Ha)	Produksi (Ton)
[1]	[2]	[3]	[4]	[5]
1.	Padi Sawah	426	34,86	1.485
2.	Padi Ladang	152	16,25	247
3.	Padi	578	29,97	1.732
4.	Jagung	73	22,74	166
5.	Ubi Kayu	48	130,00	624
6.	Ubi Jalar	12	83,33	100
7.	Kedelai	4	10,00	4
8.	Kacang Tanah	1	10,00	1
9.	Kacang Hijau	-	-	-

Sumber : Badan Pusat Statistik Kabupaten Sintang

TABEL : 6.2.
LUAS AREA TANAMAN PERKEBUNAN MENURUT JENISNYA
DI KECAMATAN SINTANG
2 0 1 0

No.	Jenis Tanaman	Belum Menghasilkan (Ha)	Menghasilkan (Ha)	Tua / Rusak (Ha)	Jumlah (Ha)
[1]	[2]	[3]	[4]	[5]	[6]
1.	K a r e t	1.499,00	1.355,00	378,00	3.232,00
2.	Kelapa Dalam	-	10,00	14,00	24,00
3.	Kelapa Hibrida	-	76,00	19,00	95,00
4.	Kelapa Sawit	3.720,34	911,57	-	4.631,91
5.	L a d a	-	4,00	2,00	6,00
6.	K o p i	-	8,00	9,00	17,00
7.	Kakao	-	-	4,00	4,00
8.	Kapuk / Randu	9,00	14,00	15,00	38,00
9.	Aren	1,00	16,00	10,00	27,00
10.	Pinang	5,00	13,00	15,00	33,00
11.	Tebu	-	-	-	-
12.	Cengkeh	-	-	-	-
	2 0 1 0	5.234,34	2.407,57	466,00	8.107,91
	2 0 0 9	3.170,34	2.345,57	466,00	5.981,91
	2 0 0 8	1.679,00	2.343,00	466,00	4.488,00
	2 0 0 7	1.436,00	2.339,57	457,50	4.233,25
	2 0 0 6	862,00	1.942,00	457,50	3.261,50

Sumber : Dinas Kehutanan dan Perkebunan Kabupaten Sintang

TABEL : 6.3.
PRODUKSI DAN PRODUKTIFITAS TANAMAN PERKEBUNAN MENURUT JENISNYA
DI KECAMATAN SINTANG
2 0 1 0

No.	Jenis Tanaman	Petani (KK)	Produksi (Ton)	Produktifitas (Ton/Ha)
[1]	[2]	[3]	[4]	[5]
1.	K a r e t	1.112	1.443,95	1.066
2.	Kelapa Dalam	48	3,00	300
3.	Kelapa Hibrida	190	29,03	382
4.	Kelapa Sawit	741	3.418,39	3.750
5.	L a d a	11	4,00	1.000
6.	K o p i	58	4,00	500
7.	Kakao	7	-	-
8.	Kapuk / Randu	92	0,67	48
9.	A r e n	94	1,20	75
10.	Pinang	94	0,68	52
11.	Cengkeh	-	-	-
12.	T e b u	-	-	-
	2 0 1 0	2.447	4.904,92	-
	2 0 0 9	2.445	4.912,42	7,23
	2 0 0 8	1.943	4.063,95	-
	2 0 0 7	1.912	7.626,46	3,26
	2 0 0 6	1.762	7.693,57	4,37

Sumber : Dinas Kehutanan dan Perkebunan Kabupaten Sintang

TABEL : 6.4.
LUAS AREA (HA) TANAMAN KARET MENURUT POLA PENGEMBANGAN
DI KECAMATAN SINTANG
2 0 1 0

No.	Pola Pengembangan	TBM	T M	TT / R	Jumlah
[1]	[2]	[3]	[4]	[5]	[6]
1.	<u>Pola PIR</u>	-	-	-	-
	a. Kebun Inti	-	-	-	-
	b. Kebun Plasma	-	-	-	-
2.	<u>Pola UPP</u>	-	-	-	-
3.	<u>Pola PBS</u>	-	-	-	-
	(lama dan baru)	-	-	-	-
4.	Pola Swadaya (Rakyat)	1.499	1.355	378	3.232
	2 0 1 0	1.499	1.355	378	3.232
	2 0 0 9	1.532	1.297	378	3.207
	2 0 0 8	1.332	1.297	378	3.007
	2 0 0 7	970	1.297	378	2.645

Sumber : Dinas Kehutanan dan Perkebunan Kabupaten Sintang

TABEL : 6.5.
LUAS AREA (HA) TANAMAN KELAPA SAWIT MENURUT POLA PENGEMBANGAN
DI KECAMATAN SINTANG
2 0 1 0

No.	Pola Pengembangan	TBM	T M	TT / R	Jumlah
[1]	[2]	[3]	[4]	[5]	[6]
1.	<u>Pola PIR</u>				
	a. Kebun Inti	-	-	-	-
	b. Kebun Plasma	-	-	-	-
2.	<u>Pola UPP</u>	-	-	-	-
3.	<u>Pola PBS</u>	3.720,34	911,57	-	4.631,91
	(lama dan baru)	-	-	-	-
4.	Pola Swadaya (Rakyat)	-	-	-	-
	2 0 1 0	3.720,34	911,57	-	4.631,91
	2 0 0 9	1.619,34	911,57	-	2.530,91
	2 0 0 8	325,00	912,00	-	1.237,00
	2 0 0 7	424,18	911,57	-	1.335,75

Sumber : Dinas Kehutanan dan Perkebunan Kabupaten Sintang

TABEL : 6.6.
LUAS TANAMAN DAN PRODUKSI PERKEBUNAN KARET
MENURUT POLA PENGEMBANGAN
DI KECAMATAN SINTANG
2 0 1 0

No.	Pola Pengembangan	Petani (KK)	Luas Tanaman (Ha)	Produksi (Ton)
[1]	[2]	[3]	[4]	[5]
1.	<u>Pola PIR</u>	-	-	-
	a. Kebun Inti	-	-	-
	b. Kebun Plasma	-	-	-
2.	<u>Pola UPP</u>	-	-	-
3.	<u>Pola PBS</u>	-	-	-
	(lama dan baru)	-	-	-
4.	Pola Swadaya (Rakyat)	1.112	1.443,95	1.066,00
	2 0 1 0	1.112	1.443,95	1.066,00
	2 0 0 9	1.112	3.207	1.452,64
	2 0 0 8	1.112	3.007	1.439,67
	2 0 0 7	1.094	1.297	1.411,00

Sumber : Dinas Kehutanan dan Perkebunan Kabupaten Sintang

TABEL : 6.7.
LUAS TANAMAN DAN PRODUKSI PERKEBUNAN KELAPA SAWIT
MENURUT POLA PENGEMBANGAN
DI KECAMATAN SINTANG
2 0 1 0

No.	Pola Pengembangan	Petani (KK)	Luas Tanaman (Ha)	Produksi (Ton)
[1]	[2]	[3]	[4]	[5]
1.	<u>Pola PIR</u>			
	a. Kebun Inti	-	-	-
	b. Kebun Plasma	-	-	-
2.	<u>Pola UPP</u>	-	-	-
3.	<u>Pola PBS</u>	741	3.418,39	3.750
	(lama dan baru)	-	-	-
4.	Pola Swadaya (Rakyat)	-	-	-
	2 0 1 0	741	3.418,39	3.750
	2 0 0 9	739	2.530,91	3.418,39
	2 0 0 8	237	1.237,00	2.584,30
	2 0 0 7	207	911,57	6.147,00

Sumber : Dinas Kehutanan dan Perkebunan Kabupaten Sintang

TABEL : 6.8.
POPULASI TERNAK DAN UNGGAS MENURUT JENISNYA
DI KECAMATAN SINTANG
2008 - 2010
(Ekor)

No.	Jenis Ternak dan Unggas	2 0 0 8	2 0 0 9	2 0 1 0
[1]	[2]	[3]	[4]	[5]
1.	Sapi	900	886	881
2.	Kerbau	10	12	15
3.	Kambing	1.044	951	958
4.	Babi	2.005	2.261	3.222
5.	Ayam Ras	355.200	319.311	265.889
6.	Ayam Buras	16.943	18.723	18.723
7.	Itik	694	957	1.006

Sumber : Sub Dinas Peternakan Kabupaten Sintang

TABEL : 6.9.
BANYAKNYA PEMOTONGAN TERNAK DAN UNGGAS MENURUT JENISNYA
DI KECAMATAN SINTANG
2008 - 2010
(Ekor)

No.	Jenis Ternak dan Unggas	2 0 0 8	2 0 0 9	2 0 1 0
[1]	[2]	[3]	[4]	[5]
1.	Sapi	2 700	2.922	2.939
2.	Kerbau	60	62	29
3.	Kambing	2 660	2.201	2,250
4.	Babi	3 100	3.263	2.608
5.	Ayam Ras	355 200	862.927	299.722
6.	Ayam Buras	54 750	57.032	39.476
7.	Itik	103	200	4.088

Sumber : Sub Dinas Peternakan Kabupaten Sintang

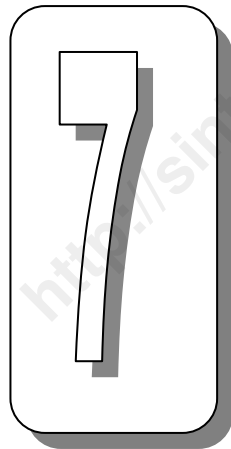
TABEL : 6.10.
LUAS KAWASAN HUTAN DI KECAMATAN SINTANG
2 0 0 9
(Ha)(*)

No.	Jenis Hutan	Luas Kawasan Hutan
[1]	[2]	[3]
1.	Taman Nasional (TN)	-
2.	Hutan Lindung (HL)	-
3.	Hutan Produksi Terbatas (HPT)	-
4.	Hutan Produksi (HP)	-
5.	Hutan Produksi Yang Dapat Dikonversikan	-
6.	Hutan Wisata (HW)	213
7.	Kawasan Resepan Air	-
8.	Pertanian Lahan Kering (PLk)	27.492
9.	Areal Penggunaan Lain	-
2 0 0 9		27.705

Sumber : Dinas Kehutanan dan Perkebunan Kabupaten Sintang

(*) data tahun 2010 belum tersedia

Kecamatan Sintang Dalam Angka 2011



INDUSTRI
DAN
ENERGI

INDUSTRI DAN ENERGI

7

Pada tahun 2010, di Kecamatan Sintang terdapat 150 unit usaha industri kecil formal (IKAHH sebanyak 82 unit usaha dan ILMEA sebanyak 68 unit usaha) dengan tenaga kerja sebanyak 711 orang yang terdiri dari 401 tenaga kerja industri IKAHH dan 310 tenaga kerja industri ILMEA.

Perusahaan perdagangan yang sudah memiliki surat ijin usaha ada 32 perusahaan perdagangan skala besar, 22 perusahaan perdagangan skala menengah dan 107 perusahaan perdagangan skala kecil.

Kapasitas tenaga listrik yang dibangkitkan PLN pada tahun 2010 sebanyak 58.042.729 Kwh dengan rincian tenaga yang dijual sebanyak 39.585.487 Kwh, pemakaian oleh PLN sebanyak 202.610 Kwh dan susut trafo / hilang pada transmisi sebanyak 19.151.389 Kwh.

TABEL : 7.1.
BANYAKNYA UNIT USAHA DAN TENAGA KERJA SEKTOR INDUSTRI FORMAL
DI KECAMATAN SINTANG
2 0 1 0

No.	Cabang Industri / Komoditi	Unit Usaha	Tenaga Kerja
[1]	[2]	[3]	[4]
I. Industri Kimia Agro dan Hasil Hutan (IKAHH)			
1.	Kue Basah	1	6
2.	Salai Pisang	1	3
3.	L i m u n	1	5
4.	Pengetaman Kayu	22	108
5.	Bubut Kayu	1	2
6.	Meubel Kayu	39	135
7.	Percetakan	11	55
8.	Kerupuk Singkong	1	4
9.	Pengolahan Rotan	1	15
10.	Tahu / Tempe	2	5
11.	Depot Air Minum	6	16
12.	Air Minum Dalam Kemasan (AMDK)	2	25
II. Industri Logam, Mesin, Elektronika dan Aneka (ILMEA)			
1.	Foto copy	11	25
2.	Pemotongan Kaca	4	6
3.	Crumb Rubber	1	20
4.	Genteng Semen	2	8
5.	Tukang Jahit	18	42
6.	Foto Studio	8	21
7.	Salon Kecantikan	7	9
8.	Reparasi Radio / TV	5	9
9.	Bengkel Las / Bubut	5	10
10.	Tukang Emas / Perak	16	24
11.	Bengkel Sepeda	3	5
12.	Vulkanisir Ban	1	5
13.	Alat Perontok Gabah	1	1
14.	Fibre Glass	1	5
15.	Reparasi Sepeda Motor	2	10
16.	Reparasi Mesin	2	6
17.	Tukang Emas / Perak	16	24
18.	Peleburan Emas	1	3
2 0 1 0		192	612

Sumber : Disperindagkop dan UKM Kabupaten Sintang

TABEL : 7.2.
BANYAKNYA UNIT USAHA DAN TENAGA KERJA INDUSTRI KECIL FORMAL
DI KECAMATAN SINTANG
2 0 1 0

No.	Desa/Kelurahan	Industri Kecil Formal					
		IKAHH		ILMEA		Jumlah	
		Unit Usaha	Tenaga Kerja	Unit Usaha	Tenaga Kerja	Unit Usaha	Tenaga Kerja
[1]	[2]	[3]	[4]	[5]	[6]	[7]	[8]
1.	Tertung	-	-	-	-	-	-
2.	Mungguk Bantuk	-	-	-	-	-	-
3.	Tanjung Puri	30	148	26	87	56	235
4.	Baning Kota	9	50	12	68	21	118
5.	Ladang	17	78	6	28	23	106
6.	Kapuas Kanan Hulu	18	82	15	79	33	161
7.	Kapuas Kanan Hilir	8	43	9	48	17	91
8.	Kapuas Kiri Hilir	-	-	-	-	-	-
9.	Kapuas Kiri Hulu	-	-	-	-	-	-
10.	Teluk Kelansam	-	-	-	-	-	-
11.	Sungai Ana	-	-	-	-	-	-
12.	Merti Guna	-	-	-	-	-	-
13.	Tanjung Kelansam	-	-	-	-	-	-
14.	Anggah Jaya	-	-	-	-	-	-
15.	Lalang Baru	-	-	-	-	-	-
2 0 1 0		82	401	68	310	150	711

Sumber : Disperindagkop dan UKM Kabupaten Sintang

TABEL : 7.3.
BANYAKNYA UNIT USAHA DAN TENAGA KERJA INDUSTRI KECIL NON FORMAL
DI KECAMATAN SINTANG
2009 (*)

No.	Desa/Kelurahan	Industri Kecil Non Formal					
		IKAHH		ILMEA		Jumlah	
		Unit Usaha	Tenaga Kerja	Unit Usaha	Tenaga Kerja	Unit Usaha	Tenaga Kerja
[1]	[2]	[3]	[4]	[5]	[6]	[7]	[8]
1.	Tertung	10	10	-	-	10	10
2.	Mungguk Bantuk	-	-	-	-	-	-
3.	Tanjung Puri	25	33	2	4	27	37
4.	Baning Kota	13	20	2	4	15	24
5.	Ladang	15	24	1	2	16	26
6.	Kapuas Kanan Hulu	22	38	2	4	24	42
7.	Kapuas Kanan Hilir	10	14	1	2	11	16
8.	Kapuas Kiri Hilir	7	14	1	2	8	16
9.	Kapuas Kiri Hulu	4	8	1	2	5	10
10.	Teluk Kelansam	45	45	65	65	110	110
11.	Sungai Ana	-	-	-	-	-	-
12.	Merti Guna	-	-	-	-	-	-
13.	Tanjung Kelansam	40	40	55	55	95	95
14.	Anggah Jaya	-	-	-	-	-	-
15.	Lalang Baru	-	-	-	-	-	-
2009		191	246	130	140	321	386

Sumber : Disperindagkop dan UKM Kabupaten Sintang

(*) data tahun 2010 belum tersedia

TABEL : 7.4.
BANYAKNYA PERUSAHAAN PERDAGANGAN YANG MEMILIKI SURAT IJIN USAHA
MENURUT JENISNYA DI KECAMATAN SINTANG
2 0 1 0

No.	Kecamatan	Besar	Menengah	Kecil	Jumlah
[1]	[2]	[3]	[4]	[5]	[6]
1.	Tertung	-	-	-	-
2.	Mungguk Bantuk	-	-	-	-
3.	Tanjung Puri	11	-	38	48
4.	Baning Kota	4	-	10	14
5.	Ladang	1	-	9	10
6.	Kapuas Kanan Hulu	15	-	42	57
7.	Kapuas Kanan Hilir	1	-	3	4
8.	Kapuas Kiri Hilir	-	-	-	-
9.	Kapuas Kiri Hulu	-	-	4	4
10.	Teluk Kelansam	-	-	-	-
11.	Sungai Ana	-	-	1	1
12.	Merti Guna	-	-	-	-
13.	Tanjung Kelansam	-	-	-	-
14.	Anggah Jaya	-	-	-	-
15.	Lalang Baru	-	-	-	-
2 0 1 0		32	22	107	138

Sumber : Dinas Perindustrian dan Perdagangan Kab. Sintang

TABEL : 7.5.
BANYAKNYA PELANGGAN LISTRIK PLN MENURUT GOLONGAN PELANGGAN
DI KECAMATAN SINTANG
2008 – 2010

Jenis Pelanggan	2008	2009	2010
[1]	[2]	[3]	[4]
1. Rumah Tangga	14.320	14.338	14.704
2. Industri dan Usaha	1.827	1.903	1.908
3. Badan Sosial	428	457	470
4. Pemerintah	188	187	189
Jumlah	16.763	16.885	17.271

Sumber : PLN Ranting Sintang

TABEL : 7.6.
BESARNYA PRODUKSI LISTRIK PLN
DI KECAMATAN SINTANG
2 0 1 0

No.	Uraian	2 0 1 0
[1]	[2]	[3]
1.	Daya Terpasang	17.845
2.	Daya Mampu	14.560
3.	Beban Puncak	13.510
4.	Produksi Yang Terjual	62.327.216
5.	Pemakaian Oleh PLN	436.330
6.	Pelanggan	17.271
7.	Nilai Penjualan (000 Rp)	39.336.223.080

Sumber : PLN Ranting Sintang

TABEL : 7.7.
BESARNYA KAPASITAS DAN PRODUKSI LISTRIK PLN
DI KECAMATAN SINTANG
2 0 1 0
(Kwh)

Bulan	Tenaga Yang Dibangkitkan	Tenaga Yang Dijual	Pemakaian Oleh PLN	Hilang Pada Transmisi
[1]	[2]	[3]	[4]	[5]
Januari	5.039.597	1.131.340	29.552	604.213
Pebruari	4.469.538	1.180.800	30.589	841.303
Maret	4.802.183	1.343.890	31.674	1012.480
April	4.759.475	1.530.140	35.570	969.919
M e i	5.228.920	1.584.990	40.164	785.391
J u n i	5.256.471	1.566.900	35.106	555.722
J u l i	4.854.959	1.565.900	32.849	941.368
Agustus	5.511.162	2.001.640	45.055	510.107
September	4.956.103	1.574.100	36.271	938.780
Oktober	5.974.425	1.645.050	39.379	275.200
Nopember	6.090.018	1.656.590	41.660	197.171
Desember	5.384.365	1.528.070	38.461	712.003
2 0 1 0	62.327.216	18.309.410	436.330	7.949.315
2 0 0 9	58.042.729	39.585.487	202.610	19.151.389
2 0 0 8	52.849.170	46.290.618	356.198	6.252.354
2 0 0 7	48.543.974	41.860.334	695.916	5.353.022

Sumber : PLN Ranting Sintang

TABEL : 7.8.
BANYAKNYA PELANGGAN AIR MINUM MENURUT JENIS PELANGGAN
DI KECAMATAN SINTANG
2 0 1 0

No.	Jenis Pelanggan	2 0 0 9
[1]	[2]	[3]
1.	Rumah Tangga	2.128
2.	S o s i a l	35
3.	Kantor Pemerintah	77
4.	Niaga Besar	240
5.	Niaga Kecil	254
6.	I n d u s t r i	1
7.	Hidran Air	-
8.	Lainnya	-
Jumlah		2.735

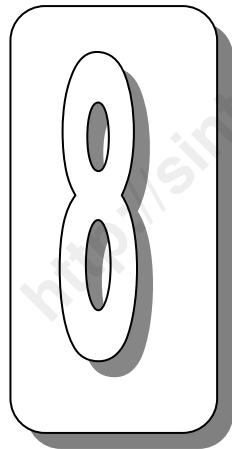
Sumber : PDAM Kecamatan Sintang

TABEL : 7.9.
BANYAKNYA AIR MINUM YANG TERJUAL DAN NILAI PENJUALAN
MENURUT JENIS PELANGGAN DI KECAMATAN SINTANG
2 0 1 0

No.	Jenis Pelanggan	Air Minum Yang Terjual (M ³)	Nilai Penjualan (000 Rp.)
[1]	[2]	[3]	[4]
1.	Rumah Tangga	646.502	1.822.612.211
2.	S o s i a l	14.594	34.056.122
3.	Kantor Pemerintah	29.597	132.354.007
4.	Niaga Besar	90.353	436.363.794
5.	Niaga kecil	87.692	363.549.085
6.	I n d u s t r i	269	1.217.956
7.	Hidran Air	-	-
8.	Lainnya	-	-
2 0 1 0		869.007	2.790.153.175

Sumber : PDAM Kecamatan Sintang

Kecamatan Sintang Dalam Angka 2011



PERDAGANGAN

PERDAGANGAN

8

Pada tahun 2009 di Kecamatan Sintang terdapat 8 Perseroan Terbatas (PT), 4 Koperasi, 34 Perusahaan Komanditer (CV) dan 318 Perusahaan Perorangan.

Realisasi pemasukan beras oleh Dolog pada tahun 2010 sebanyak 7.006.825 kilogram, beras ini disalurkan ke pasar umum, untuk raskin dan lain-lain

Pemakaian bahan bakar minyak setiap tahunnya terus mengalami peningkatan, baik untuk konsumsi rumah tangga maupun untuk usaha. Pada tahun 2009, Pertamina UPMS VI Depot Sintang telah mendistribusikan sebanyak 15.963.000 liter bensin, 13.944.000 liter solar dan 10.705.000 liter minyak tanah di Kecamatan Sintang.

TABEL : 8.1.
REALISASI PERKEMBANGAN WAJIB DAFTAR PERUSAHAAN
DI KECAMATAN SINTANG
2009 (*)

No.	Bentuk Perusahaan	Jumlah Perusahaan
[1]	[2]	[3]
1.	Perseroan Terbatas (PT)	8
2.	K o p e r a s i	4
3.	Persekutuan Komanditer (CV)	34
4.	F i r m a (Fa)	-
5.	Perusahaan Perseorangan	318
6.	Badan Usaha Lainnya	-
	2009	364
	2008	721
	2007	293
	2006	232

Sumber : Dinas Perindustrian dan Perdagangan Kabupaten Sintang
 (*) data tahun 2010 belum tersedia

TABEL: 8.2.
REALISASI PEMASUKAN DAN PENYALURAN BERAS OLEH PERUM BULOG
SUB DIVRE WILAYAH III SINTANG
2 0 1 0
(Kilogram)

Bulan	Pemasukan	Penyaluran		
		Peg. Negeri	ABRI	Pasar Umum
[1]	[2]	[3]	[4]	[5]
Januari	-	-	-	4.411
Pebruari	-	-	-	-
Maret	-	-	-	-
April	250.000	-	-	-
Mei	1.685.150	-	-	-
Juni	1.314.850	-	-	-
Juli	668.745	-	-	-
Agustus	1.251.255	-	-	179
September	300.000	-	-	-
Oktober	359.130	-	-	-
Nopember	334.970	-	-	-
Desember	842.725	-	-	-
2 0 1 0	7.006.825	-	-	4.590

Sumber : Perum BULOG Sub Divre Wilayah III Sintang

Lanjutan Tabel 8.2.

Bulan	Penyaluran Lain-lain			
	RASKIN	Karyawan Perum BULOG Sub Divre Wil. III Sintang	Cadangan Beras Pemerintah (CBP) DINSOS Kab. Sintang	Gol. Anggaran di Luar Prinlog (DEPKUMHAM) Kab. Sintang
[1]	[6]	[7]	[8]	[9]
Januari	-	920	-	3.000
Pebruari	-	920	-	3.000
Maret	18.585	920	-	3.000
April	40.680	920	-	3.000
Mei	9.000	920	-	4.500
Juni	43.560	920	-	3.000
Juli	17.910	920	-	3.000
Agustus	28.710	920	15.000	3.000
September	13.320	1.070	-	2.500
Oktober	20.850	850	6.500	2.500
Nopember	55.100	850	4.500	2.500
Desember	57.555	850	4.000	2.500
2010	305.270	10.960	30.000	35.500

Sumber : Perum BULOG Sub Divre Wilayah III Sintang


TABEL : 8.3.
DISTRIBUSI BAHAN BAKAR MINYAK MENURUT JENIS BAHAN BAKAR
DI KECAMATN SINTANG
2 0 0 9
(000 Liter) (*)

No.	Jenis Bahan Bakar	2 0 0 9
[1]	[2]	[3]
1.	Bensin	15.963
2.	Solar	13.944
3.	Minyak Tanah	10.705

Sumber : Pertamina UPMS VI Depot Sintang

(*) data tahun 2010 belum tersedia

Kecamatan Sintang Dalam Angka 2011



TRANSPORTASI
DAN
KOMUNIKASI

TRANSPORTASI DAN KOMUNIKASI

9

Pada tahun 2010 di Kecamatan Sintang ada sebanyak 17.260 kendaraan bermotor, dengan jumlah terbesar sepeda motor sebanyak 13.090 atau 75,84 persen. Hal ini cukup beralasan mengingat masih kurangnya transportasi, di samping itu juga sepeda motor banyak digunakan oleh sebagian warga untuk berbagai keperluan.

Jumlah penumpang angkutan udara pada tahun 2010 baik yang berangkat maupun yang datang melalui Bandar Udara Susilo Sintang ada sebanyak 84 pesawat.

Di Kecamatan Sintang terdapat 1 (satu) Kantor Pos Induk yang terletak di Kelurahan Tanjung Puri dan 1 (satu) Kantor Pos Pembantu yang terletak di Kelurahan Kapuas Kiri Hulu dan 1 (satu) Kantor Pos Desa.

TABEL : 9.1.
BANYAKNYA KENDARAAN BERMOTOR MENURUT JENISNYA
DI KECAMATAN SINTANG
2 0 1 0

No.	Desa/Kelurahan	Sepeda	Sepeda Motor	Oplet	Mobil Pribadi	Truk
[1]	[2]	[3]	[4]	[5]	[6]	[7]
1.	Tertung	38	112	-	-	-
2.	Mungguk Bantuk	29	233	-	-	-
3.	Tanjung Puri	871	2.471	12	73	45
4.	Baning Kota	620	2.048	5	18	15
5.	Ladang	219	1.527	3	12	3
6.	Kapuas Kanan Hulu	906	2.059	16	131	67
7.	Kapuas Kanan Hilir	427	1.298	7	15	18
8.	Kapuas Kiri Hilir	138	482	-	4	4
9.	Kapuas Kiri Hulu	174	1.491	3	7	6
10.	Teluk Kelansam	18	78	-	-	-
11.	Sungai Ana	137	883	7	7	9
12.	Merti Guna	42	172	-	2	-
13.	Tanjung Kelansam	15	55	-	-	1
14.	Anggah Jaya	26	113	-	-	-
15.	Lalang Baru	20	68	-	-	-
2 0 1 0		3.680	13.090	53	269	168
2 0 0 9		3.624	12.887	57	245	151

Sumber : Desa/Kelurahan Sintang

TABEL: 9.2.
JARAK DESA IBUKOTA KECAMATAN DENGAN BEBERAPA TEMPAT
DI KECAMATAN SINTANG
(Kilometer)

No.	Antar Kota	Jarak
[1]	[2]	(3)
1.	Tertung	16
2.	Mungguk Bantuk	22
3.	Tanjung Puri	2
4.	Baning Kota	0
5.	Ladang	1
6.	Kapuas Kanan Hulu	3
7.	Kapuas Kanan Hilir	4
8.	Kapuas Kiri Hilir	8
9.	Kapuas Kiri Hulu	6
10.	Teluk Kelansam	23
11.	Sungai Ana	3
12.	Merti Guna	5
13.	Tanjung Kelansam	26
14.	Anggah Jaya	13
15.	Lalang Baru	10

Sumber : Kantor Camat Sintang

TABEL : 9.3.
LALU LINTAS MELALUI BANDARA SUSILO SINTANG
2 0 1 0

Bulan	P e s a w a t		P e n u m p a n g		
	Berangkat	Datang	Berangkat	Datang	Transit
[1]	[2]	[3]	[4]	[5]	[6]
Januari	2	2	5	5	-
Pebruari	1	1	3	-	-
Maret	1	1	5	-	-
April	-	-	-	-	-
M e i	3	3	5	8	-
J u n i	2	2	-	7	-
J u l i	5	5	19	16	-
Agustus	5	5	17	21	-
September	8	8	155	171	-
Oktober	30	30	776	864	-
Nopember	15	15	436	468	-
Desember	12	12	491	474	-
2 0 1 0	84	84	1.912	2.034	-
2 0 0 9	16	16	69	35	-
2 0 0 8	24	24	75	65	41
2 0 0 7	28	28	100	88	17
2 0 0 6	43	43	56	30	15

Sumber: Bandar Udara Susilo, setelah diolah

TABEL : 9.4.
BANYAKNYA KANTOR POS MENURUT KLASIFIKASI
DI KECAMATAN SINTANG
2 0 1 0

No.	Desa/Kelurahan	Kantor Pos Induk	Kantor Pos Pembantu	Kantor Pos Kec.	Rumah Pos	Kantor Pos Desa	Warpos Kesra
[1]	[2]	[3]	[4]	[5]	[6]	[7]	[8]
1.	Tertung	-	-	-	-	-	-
2.	Mungguk Bantuk	-	-	-	-	-	-
3.	Tanjung Puri	1	-	-	-	-	-
4.	Baning Kota	-	-	-	-	-	-
5.	Ladang	-	-	-	-	-	-
6.	Kapuas Kanan Hulu	-	1	-	-	-	-
7.	Kapuas Kanan Hilir	-	-	-	-	-	-
8.	Kapuas Kiri Hilir	-	-	-	-	-	-
9.	Kapuas Kiri Hulu	-	-	-	-	-	-
10.	Teluk Kelansam	-	-	-	-	1	-
11.	Sungai Ana	-	-	-	-	-	-
12.	Merti Guna	-	-	-	-	-	-
13.	Tanjung Kelansam	-	-	-	-	-	-
14.	Anggah Jaya	-	-	-	-	-	-
15.	Lalang Baru	-	-	-	-	-	-
	2 0 1 0	1	1	-	-	1	-
	2 0 0 9	1	1	1	-	-	-
	2 0 0 8	1	1	-	-	-	-
	2 0 0 7	1	1	-	-	-	-

Sumber : Kantor Pos dan Giro Kabupaten Sintang

TABEL : 9.5.
BANYAKNYA KIRIMAN POS MENURUT JENISNYA
DI KECAMATAN SINTANG
2 0 1 0

Jenis Kiriman	Dalam Negeri	Keluar Negeri	Dari Luar Negeri
[1]	[2]	[3]	[4]
I. <u>Kiriman Biasa</u> :			
- Surat	10.217	-	-
- Kartu pos	-	-	-
- Surat Kabar	-	-	-
- Barang Cetak	-	-	-
- Lainnya	-	-	-
II. <u>Kiriman Dinas Pos</u>	-	-	-
III. <u>Kiriman Tercatat</u>			
- Surat tercatat berbayar	-	77	-
- Surat dinas tercatat	2.621	-	-
- Pos Wesel	35.026	-	-
- Pos Paket	1.821	-	-
2 0 1 0	49.685	77	-
2 0 0 9	49.227	117	1.665
2 0 0 8	53.192	473	687
2 0 0 7	48.692	591	720

Sumber : Kantor Pos dan Giro Kabupaten Sintang

TABEL : 9.6.
BANYAKNYA PENGIRIMAN DAN PENERIMAAN POS MENURUT JENISNYA
DI KECAMATAN SINTANG
2 0 1 0

Bulan	Kirim Terima	Surat Tercatat	Surat Kilat Khusus	Paket Pos	Wesel Pos
[1]	[2]	[3]	[4]	[5]	[6]
Januari	Kirim	237	1.919	209	2.465
	Terima	163	7.676	144	649
Pebruari	Kirim	213	2.130	93	2.398
	Terima	206	2.642	739	838
Maret	Kirim	216	875	166	3.200
	Terima	99	4.345	727	908
April	Kirim	188	1.169	128	2.630
	Terima	172	4.552	5.459	873
M e i	Kirim	174	1.105	130	2.880
	Terima	134	4.146	555	931
J u n i	Kirim	279	786	203	3.217
	Terima	231	5.335	3.470	662
J u l i	Kirim	190	862	290	3.250
	Terima	225	7.254	4.694	744
Agustus	Kirim	145	673	153	3.216
	Terima	154	5.319	9.074	1.005
September	Kirim	345	776	79	3.598
	Terima	192	9.381	5.737	863
Oktober	Kirim	248	990	81	2.383
	Terima	181	4.551	2.114	613
Nopember	Kirim	142	623	102	2.405
	Terima	119	3.114	2.667	809
Desember	Kirim	244	1.015	187	3.384
	Terima	196	6.624	3.113	971
2 0 1 0	Kirim	2.621	12.923	1.821	35.206
	Terima	2.072	64.939	38.493	9.866
2 0 0 9	Kirim	3.768	31.245	1.426	10.532
	Terima	4.504	37.331	2.407	45.397
2 0 0 8	Kirim	5.661	21.122	1.379	7.109
	Terima	4.190	28,524	2.910	3.556

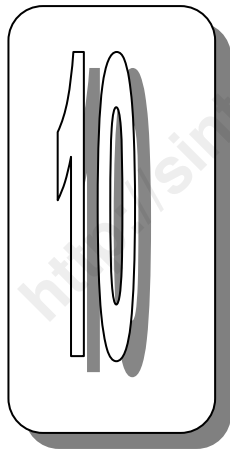
Sumber : Kantor Pos dan Giro Kabupaten Sintang

TABEL : 9.7.
BESARNYA NILAI PENGIRIMAN SURAT KILAT KHUSUS, PAKET POS,
BEA WESEL POS DAN NILAI PENJUALAN BENDA-BENDA POS
DI KECAMATAN SINTANG
2 0 1 0
(Ribuan Rupiah)

Bulan	Surat Kilat Khusus	Paket Pos	Benda Pos	Bea Wesel Pos
[1]	[2]	[3]	[4]	[5]
Januari	18.871.100	5.127.500	980.500	30.114.500
Pebruari	20.976.750	8.721.600	1.130.000	38.214.700
Maret	23.995.600	5.083.950	3.884.750	41.703.000
April	22.167.900	8.651.500	1.810.000	37.158.500
Me i	20.231.000	5.905.750	1.597.500	42.196.000
J u n i	23.255.475	10.650.500	1.395.000	46.821.000
J u l i	25.625.600	13.650.500	2.272.000	45.929.250
Agustus	24.468.200	7.624.500	3.029.000	45.967.200
September	21.823.300	7.055.000	3.641.500	49.918.200
Oktober	20.776.150	6.103.400	1.972.000	35.214.100
Nopember	22.011.850	6.998.000	2.680.000	36.991.700
Desember	23.104.250	11.200.250	30.214.750	44.124.900
2 0 1 0	267.334.175	96.958.850	54.607.000	494.353.050
2 0 0 9	329.320.280	274.378.652	29.066.250	217.076.150

Sumber : Kantor Pos dan Giro Kabupaten Sintang

Kecamatan Sintang Dalam Angka 2011



HOTEL

HOTEL

10

Berdasarkan data dari 10 hotel yang dikumpulkan oleh BPS Kabupaten Sintang, persentase tingkat penghunian kamar/pemakaian kamar malam selama tahun 2010 rata-rata 37,86 persen dan pemakaian tempat tidur malam rata-rata 26,88 persen, di mana jumlah malam kamar terpakai sebanyak 27.324 kamar.

Jika dibandingkan tahun sebelumnya maka terjadi penurunan penggunaan kamar. Demikian juga jika dilihat dari jumlah tamu yang datang terjadi penurunan sebesar 42,65 persen dibandingkan jumlah tamu di tahun 2009. Tamu yang datang seluruhnya merupakan tamu domestik sebanyak 16.584 orang dalam satu tahun.

TABEL : 10.1.
TINGKAT PEMAKAIAN TEMPAT TIDUR MENURUT BULAN DAN KELOMPOK KAMAR
2 0 1 0

Bulan	Kelompok Kamar					Semua Kelompok Kamar
	<10	10-24	25-40	41-100	>100	
[1]	[2]	[3]	[4]	[5]	[6]	[7]
Januari	00,00	39,07	17,23	26,10	0,00	32,46
Pebruari	00,00	43,97	21,33	18,13	0,00	28,36
Maret	00,00	34,09	28,99	35,78	0,00	33,22
April	00,00	33,79	24,54	36,09	0,00	32,06
M e i	00,00	42,12	20,13	39,23	0,00	35,11
J u n i	00,00	36,51	16,81	41,16	0,00	32,38
J u l i	00,00	39,81	22,26	28,65	0,00	31,61
Agustus	00,00	34,71	21,13	14,54	0,00	24,96
September	00,00	28,61	16,62	3,02	0,00	17,70
Oktober	00,00	29,33	17,31	3,23	0,00	17,72
Nopember	00,00	22,57	22,35	4,62	0,00	16,94
Desember	00,00	23,45	26,24	4,69	0,00	20,06
2 0 1 0	00,00	34,00	21,25	21,27	0,00	26,88
2 0 0 9	1,44	25,33	15,90	35,80	0,00	25,62
2 0 0 8	16,70	28,64	17,41	51,79	0,00	33,29

Sumber : Badan Pusat Statistik Kabupaten Sintang

TABEL : 10.2.
TINGKAT PENGHUNIAN KAMAR MENURUT BULAN DAN KELOMPOK KAMAR
2 0 1 0

Bulan	Kelompok Kamar					Semua Kelompok Kamar
	<10	10-24	25-40	41-100	>100	
[1]	[2]	[3]	[4]	[5]	[6]	[7]
Januari	0,00	39,07	17,23	26,10	0,00	32,46
Pebruari	0,00	48,37	19,59	27,82	0,00	32,97
Maret	0,00	45,33	21,57	49,53	0,00	38,77
April	0,00	44,93	16,77	60,81	0,00	39,57
M e i	0,00	57,60	35,84	65,23	0,00	52,16
J u n i	0,00	56,83	27,55	68,59	0,00	49,86
J u l i	0,00	57,53	50,71	47,74	0,00	52,98
Agustus	0,00	47,00	14,72	24,23	0,00	30,99
September	0,00	36,79	36,77	5,04	0,00	29,38
Oktober	0,00	42,88	34,98	5,38	0,00	30,76
Nopember	0,00	37,04	45,16	7,70	0,00	32,62
Desember	0,00	36,74	39,00	7,81	0,00	31,78
2 0 1 0	0,00	45,84	29,99	33,00	0,00	37,86
2 0 0 9	1,44	25,65	22,28	32,81	0,00	26,89
2 0 0 8	27,36	35,49	26,04	61,66	0,00	41,97

Sumber : Badan Pusat Statistik Kabupaten Sintang

TABEL : 10.3.
TINGKAT PENGHUNIAN GANDA MENURUT BULAN DAN KELOMPOK KAMAR
2 0 1 0

Bulan	Kelompok Kamar					Semua Kelompok Kamar
	<10	10-24	25-40	41-100	>100	
[1]	[2]	[3]	[4]	[5]	[6]	[7]
Januari	0,00	1,06	0,93	1,00	0,00	1,04
Pebruari	0,00	1,00	1,28	1,00	0,00	1,06
Maret	0,00	1,00	1,49	1,20	0,00	1,14
April	0,00	1,00	1,58	0,99	0,00	1,07
M e i	0,00	0,94	0,62	1,00	0,00	0,88
J u n i	0,00	0,83	0,68	1,00	0,00	0,85
J u l i	0,00	0,89	0,49	1,00	0,00	0,79
Agustus	0,00	0,95	1,59	1,00	0,00	1,06
September	0,00	1,00	0,50	1,00	0,00	0,79
Oktober	0,00	0,91	0,55	1,00	0,00	0,77
Nopember	0,00	0,81	0,55	1,00	0,00	0,69
Desember	0,00	0,85	0,90	1,00	0,00	0,89
2 0 1 0	0,00	0,94	0,93	1,02	0,00	0,92
2 0 0 9	0,08	1,13	1,00	1,64	0,00	1,29
2 0 0 8	0,89	0,99	0,97	1,26	0,00	1,12

Sumber : Badan Pusat Statistik Kabupaten Sintang

TABEL : 10.4.
JUMLAH MALAM KAMAR TERPAKAI MENURUT BULAN DAN KELOMPOK KAMAR
2 0 1 0

Bulan	Kelompok Kamar					Semua Kelompok Kamar
	<10	10-24	25-40	41-100	>100	
[1]	[2]	[3]	[4]	[5]	[6]	[7]
Januari	0	1.720	218	534	0	2.472
Pebruari	0	948	351	335	0	1.634
Maret	0	1.321	428	691	0	2.440
April	0	1.267	322	821	0	2.410
M e i	0	1.500	711	910	0	3.121
J u n i	0	1.432	529	926	0	2.887
J u l i	0	1.498	1.006	666	0	3.170
Agustus	0	1.224	292	338	0	1.854
September	0	927	706	68	0	1.701
Oktober	0	957	694	75	0	1.726
Nopember	0	800	867	104	0	1.771
Desember	0	820	1.209	109	0	2.138
2 0 1 0	0	14.414	7.333	5.577	0	27.324
2 0 0 9	57	7.395	8.122	11.109	-	26.683
2 0 0 8	703	6.393	8.971	21.474	-	37.542

Sumber : Badan Pusat Statistik Kabupaten Sintang

TABEL : 10.5.
JUMLAH TAMU ASING DAN DALAM NEGERI
MENURUT BULAN DAN KELOMPOK KAMAR
2 0 1 0

Bulan	Kelompok Kamar					Semua Kelompok Kamar
	<10	10-24	25-40	41-100	>100	
[1]	[2]	[3]	[4]	[5]	[6]	[7]
Januari	0	891	118	397	0	1.406
Pebruari	0	479	378	255	0	1.112
Maret	0	598	424	451	0	1.473
April	0	610	384	556	0	1.550
Mei	0	616	336	718	0	1.670
Juni	0	599	355	835	0	1.789
Juli	0	732	463	515	0	1.710
Agustus	0	668	417	227	0	1.312
September	0	587	204	68	0	859
Oktober	0	574	335	75	0	984
Nopember	0	542	468	104	0	1.114
Desember	0	534	962	109	0	1.605
2 0 1 0	0	7.430	4.844	4.310	0	16.584
2 0 0 9	34	6.402	6.641	15.839	-	28.916
2 0 0 8	367	3.941	6.386	21.207	-	31.901

Sumber : Badan Pusat Statistik Kabupaten Sintang

TABEL : 10.6.
PERSENTASE TAMU DALAM NEGERI TERHADAP TAMU ASING
MENURUT BULAN DAN KELOMPOK KAMAR
2 0 1 0

Bulan	Kelompok Kamar					Semua Kelompok Kamar
	<10	10-24	25-40	41-100	>100	
[1]	[2]	[3]	[4]	[5]	[6]	[7]
Januari	0,00	100,00	100,00	100,00	0,00	100,00
Pebruari	0,00	100,00	100,00	100,00	0,00	100,00
Maret	0,00	100,00	100,00	100,00	0,00	100,00
April	0,00	100,00	100,00	100,00	0,00	100,00
M e i	0,00	100,00	100,00	100,00	0,00	100,00
J u n i	0,00	100,00	100,00	100,00	0,00	100,00
J u l i	0,00	100,00	100,00	100,00	0,00	100,00
Agustus	0,00	100,00	100,00	100,00	0,00	100,00
September	0,00	100,00	100,00	100,00	0,00	100,00
Oktober	0,00	100,00	100,00	100,00	0,00	100,00
Nopember	0,00	100,00	100,00	100,00	0,00	100,00
Desember	0,00	100,00	100,00	100,00	0,00	100,00
2 0 1 0	0,00	100,00	100,00	100,00	0,00	100,00
2 0 0 9	100,00	100,00	100,00	100,00	0,00	100,00
2 0 0 8	100,00	100,00	100,00	100,00	0,00	100,00

Sumber : Badan Pusat Statistik Kabupaten Sintang

TABEL : 10.7.
RATA-RATA LAMA MENGINAP TAMU (ASING DAN DALAM NEGERI)
MENURUT BULAN DAN KELOMPOK KAMAR
2 0 1 0

Bulan	Kelompok Kamar					Semua Kelompok Kamar
	<10	10-24	25-40	41-100	>100	
[1]	[2]	[3]	[4]	[5]	[6]	[7]
Januari	0,00	2,05	1,72	0,00	0,00	1,83
Pebruari	0,00	1,98	1,19	0,00	0,00	1,56
Maret	0,00	2,21	1,50	1,50	0,00	1,89
April	0,00	2,08	1,32	0,00	0,00	1,67
Mei	0,00	2,28	1,32	0,00	0,00	1,65
Juni	0,00	1,97	1,01	0,00	0,00	1,38
Juli	0,00	1,82	1,06	0,00	0,00	1,46
Agustus	0,00	1,74	1,12	0,00	0,00	1,50
September	0,00	1,58	1,74	0,00	0,00	1,57
Oktober	0,00	1,52	1,14	0,00	0,00	1,35
Nopember	0,00	1,20	1,02	0,00	0,00	1,10
Desember	0,00	1,31	1,13	0,00	0,00	1,18
2 0 1 0	0,00	1,81	1,27	0,13	0,00	1,51
2 0 0 9	0,14	1,32	1,33	0,11	0,00	1,28
2 0 0 8	1,69	1,58	1,35	0,00	0,00	1,31

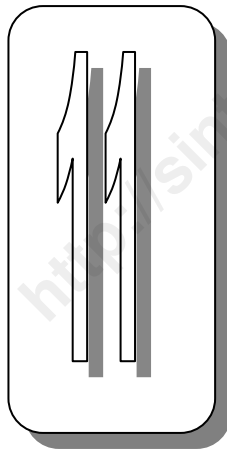
Sumber : Badan Pusat Statistik Kabupaten Sintang

TABEL : 10.8.
BANYAKNYA MALAM TAMU MENGINAP
MENURUT BULAN DAN KELOMPOK KAMAR
2 0 1 0

Bulan	Kelompok Kamar					Semua Kelompok Kamar
	<10	10-24	25-40	41-100	>100	
[1]	[2]	[3]	[4]	[5]	[6]	[7]
Januari	0	1.829	203	534	0	2.566
Pebruari	0	948	448	335	0	1.731
Maret	0	1.321	638	832	0	2.791
April	0	1.267	508	812	0	2.587
Mei	0	1.405	443	912	0	2.760
Juni	0	1.183	358	926	0	2.467
Juli	0	1.333	490	666	0	2.489
Agustus	0	1.162	46	338	0	1.546
September	0	927	354	68	0	1.349
Oktober	0	873	381	75	0	1.329
Nopember	0	650	476	104	0	1.230
Desember	0	698	1.090	109	0	1.897
2 0 1 0	0	13.596	5.435	5.711	0	24.742
2 0 0 9	57	8.313	8.130	17.827	-	34.327
2 0 0 8	674	6.208	8.534	26.225	-	41.641

Sumber : Badan Pusat Statistik Kabupaten Sintang

Kecamatan Sintang Dalam Angka 2011



KEUANGAN
DAN
HARGA

KEUANGAN DAN HARGA

11

Pada tahun 2009 di Kecamatan Sintang terdapat 121 Koperasi yang terdiri dari 3 Koperasi Unit Desa (KUD) dan 118 Koperasi non KUD, di mana anggota KUD sebanyak 1.765 orang dan anggota Koperasi non KUD sebanyak 38.588 orang.

Perkembangan harga beberapa komoditi di Kecamatan Sintang pada tahun 2010 mengalami peningkatan yang cukup berarti seiring dengan kondisi perekonomian saat ini.

TABEL : 11.1.
BANYAKNYA KOPERASI, ANGGOTA DAN VOLUME USAHA
DI KECAMATAN SINTANG
2 0 0 9 (*)

No.	Uraian	2 0 0 9
[1]	[2]	[3]
1.	Koperasi Unit Desa (KUD)	3
2.	Anggota KUD	1.765
3.	Volume Usaha KUD (000 Rp.)	343.514
4.	Koperasi Non KUD	118
5.	Anggota Non KUD	38.588
6.	Volume Usaha Non KUD (000 Rp.)	141.348.535

Sumber : Dinas Perindustrian Perdagangan Koperasi dan UKM

(*) data tahun 2010 belum tersedia.

TABEL : 11.2.
TARGET DAN REALISASI PENERIMAAN PBB
DI KECAMATAN SINTANG
2 0 1 0

No.	Desa/Kelurahan	Target (Rp.)	Realisasi (Rp.)	Persentase (%)
[1]	[2]	[3]	[4]	[5]
1.	Tertung	1.750.568	1.762.608	101
2.	Mungguk Bantuk	7.442.811	7.442.811	100
3.	Tanjung Puri	106.469.983	82.312.840	77
4.	Baning Kota	60.299.585	60.299.585	100
5.	Ladang	29.763.748	20.897.486	70
6.	Kapuas Kanan Hulu	119.589.021	126.691.051	106
7.	Kapuas Kanan Hilir	27.297.811	22.609.770	83
8.	Kapuas Kiri Hilir	7.995.741	7.218.876	90
9.	Kapuas Kiri Hulu	20.336.942	10.808.333	53
10.	Teluk Kelansam	4.958.655	2.995.125	101
11.	Sungai Ana	15.162.359	12.170.993	80
12.	Merti Guna	9.747.689	7.663.148	79
13.	Tanjung Kelansam	382.064	421.223	110
14.	Anggah Jaya(*)			
15.	Lalang Baru(*)			
2 0 1 0		411.196.977	363.293.849	88

Sumber : KP PBB 55

Ket : Data sampai bulan Desember 2010

(*) gabung desa lama

TABEL : 11.3.
PERKEMBANGAN HARGA RATA-RATA BAHAN MAKANAN DI KOTA SINTANG
2 0 1 0
(Rupiah / Kilogram)

Bulan	Beras	Jagung Pipilan	Ketela		Kacang		
			Pohon	Rambat	Tanah	Hijau	Kedelai
[1]	[2]	[3]	[4]	[5]	[6]	[7]	[8]
Januari	8.000	6.000	3.000	6.000	13.000	12.000	8.000
Pebruari	8.000	6.000	3.000	6.000	13.000	15.000	8.000
Maret	8.000	6.000	3.000	6.000	13.000	15.000	8.000
April	8.000	6.000	3.000	6.000	12.750	15.000	8.000
M e i	8.000	6.000	3.000	6.000	12.500	15.000	8.000
J u n i	8.500	6.000	3.000	6.000	12.500	15.000	8.000
J u l i	8.625	6.000	3.000	6.000	13.750	15.000	8.000
Agustus	9.300	6.000	3.000	6.000	15.500	15.000	8.000
September	8.875	6.000	3.000	6.000	16.000	15.000	8.000
Oktober	8.500	6.000	3.000	6.000	14.000	15.000	8.000
Nopember	8.900	6.000	3.000	6.000	13.000	15.000	8.000
Desember	9.500	6.000	3.000	6.000	13.000	15.000	8.000
2 0 1 0	8.516,67	6.000,00	3.000,00	6.000,00	13.500,00	14.750,00	8.000,00
2 0 0 9	7.625,00	4.000,00	2.333,33	6.000,00	14.083,33	9.333,33	8.000,00
2 0 0 7	6.220,83	3.750,00	1.500,00	5.500,00	12.166,67	8.541,67	6.666,67

Sumber : Badan Pusat Statistik Kabupaten Sintang

TABEL : 11.4.
PERKEMBANGAN HARGA BUAH-BUAHAN DI KOTA SINTANG
2 0 1 0
(Rupiah / Kilogram)

Bulan	Pisang Ambon	Pepaya	Jeruk	Nanas	Apel
[1]	[2]	[3]	[4]	[5]	[6]
Januari	5.000,00	5.000,00	5.000,00	5.000,00	20.000,00
Pebruari	5.000,00	5.000,00	5.000,00	5.000,00	20.000,00
Maret	5.000,00	5.000,00	5.000,00	5.000,00	20.000,00
April	5.000,00	5.000,00	5.000,00	5.000,00	20.000,00
Me i	5.000,00	5.000,00	5.000,00	5.000,00	20.000,00
J u n i	5.000,00	5.000,00	5.000,00	5.000,00	20.000,00
J u l i	6.500,00	5.000,00	5.000,00	5.000,00	20.000,00
Agustus	9.000,00	5.000,00	5.000,00	5.000,00	20.000,00
September	9.000,00	5.000,00	5.000,00	5.000,00	20.000,00
Oktober	9.000,00	5.000,00	5.000,00	5.000,00	20.000,00
Nopember	9.000,00	5.000,00	5.000,00	5.000,00	20.000,00
Desember	9.000,00	5.000,00	5.000,00	5.000,00	20.000,00
2 0 1 0	6.458,33	5.000,00	5.000,00	5.000,00	20.000,00
2 0 0 9	5.000,00	5.000,00	5.000,00	5.000,00	20.000,00
2 0 0 8	5.000,00	4.750,00	5.000,00	3.291,67	20.000,00

Sumber : Badan Pusat Statistik Kabupaten Sintang

TABEL : 11.5.
PERKEMBANGAN HARGA SAYUR-SAYURAN DI KOTA SINTANG
2 0 1 0
(Rupiah / Kilogram)

Bulan	Kangkung	Bayam	Kol Putih	Kacang Panjang	Kentang
[1]	[2]	[3]	[4]	[5]	[6]
Januari	5.000,00	6.500,00	7.000,00	9.500,00	8.250,00
Pebruari	4.000,00	5.000,00	6.500,00	8.500,00	8.250,00
Maret	4.500,00	5.000,00	8.000,00	9.000,00	8.000,00
April	2.750,00	4.000,00	9.500,00	6.000,00	8.000,00
Me i	3.750,00	5.000,00	10.000,00	8.000,00	8.000,00
J u n i	3.500,00	3.500,00	9.500,00	6.500,00	8.000,00
J u l i	2.750,00	4.000,00	8.000,00	7.500,00	9.500,00
Agustus	6.500,00	7.000,00	8.500,00	7.000,00	10.000,00
September	9.000,00	6.000,00	8.000,00	6.000,00	9.500,00
Oktober	6.500,00	7.000,00	8.000,00	9.000,00	9.500,00
Nopember	7.000,00	5.500,00	8.000,00	8.500,00	10.000,00
Desember	7.000,00	5.500,00	8.000,00	8.000,00	10.000,00
2 0 1 0	5.187,50	5.416,67	8.250,00	7.791,67	8.916,67
2 0 0 9	4.750,00	5.375,00	8.333,33	7.875,00	9.000,00
2 0 0 7	3.541,67	3.854,17	6.791,67	5.270,83	6.958,33

Sumber : Badan Pusat Statistik Kabupaten Sintang

Lanjutan Tabel : 11.5.

Bulan	Lombok Merah	Lombok Rawit	Sawi	Tomat Sayur	Terong Panjang
[1]	[7]	[8]	[9]	[10]	[11]
Januari	26.250,00	12.000,00	8.000,00	10.000,00	9.000,00
Pebruari	38.250,00	17.250,00	6.500,00	10.000,00	9.000,00
Maret	35.600,00	24.400,00	8.000,00	12.000,00	10.000,00
April	25.000,00	16.125,00	6.500,00	14.000,00	8.500,00
Me i	25.750,00	12.250,00	6.500,00	12.000,00	8.500,00
J u n i	32.000,00	18.000,00	6.000,00	12.000,00	7.500,00
J u l i	45.250,00	27.000,00	7.000,00	10.500,00	8.000,00
Agustus	49.000,00	31.600,00	7.000,00	9.000,00	8.500,00
September	57.500,00	46.750,00	6.750,00	8.000,00	8.000,00
Oktober	50.000,00	43.750,00	8.000,00	9.000,00	9.000,00
Nopember	51.000,00	47.000,00	7.000,00	9.000,00	8.000,00
Desember	55.000,00	60.000,00	11.000,00	10.000,00	9.000,00
2 0 1 0	40.833,33	29.677,08	7.354,17	10.458,33	8.583,33
2 0 0 9	30.779,17	21.208,34	6.500,00	8.916,67	7.875,00
2 0 0 8	28.162,50	19.504,17	6.875,00	8.125,00	7.294,67

Sumber : Badan Pusat Statistik Kabupaten Sintang

Lanjutan Tabel : 11.5.

Bulan	Wortel	Buncis	Ketimun	Tauge
[1]	[12]	[13]	[14]	[15]
Januari	12.000,00	12.500,00	5.500,00	8.000,00
Pebruari	12.500,00	12.500,00	5.500,00	10.000,00
Maret	11.500,00	12.000,00	5.000,00	10.000,00
April	12.000,00	10.000,00	6.000,00	10.000,00
Me i	12.000,00	11.000,00	5.500,00	10.000,00
Juni	12.000,00	10.000,00	5.500,00	10.000,00
Juli	12.000,00	8.500,00	5.500,00	9.000,00
Agustus	12.000,00	12.000,00	6.000,00	8.000,00
September	12.000,00	10.000,00	6.000,00	9.000,00
Oktober	11.000,00	12.000,00	7.000,00	9.000,00
Nopember	10.500,00	11.000,00	7.500,00	9.000,00
Desember	12.000,00	11.000,00	6.000,00	9.500,00
2 0 1 0	11.791,57	11.041,67	5.916,67	9.250,33
2 0 0 9	12.291,67	11.208,33	5.270,83	6.958,33
2 0 0 8	11.375,00	8.958,33	4.833,33	5.625,00

Sumber : Badan Pusat Statistik Kabupaten Sintang

TABEL : 11.6.
PERKEMBANGAN HARGA DAGING DI KOTA SINTANG
2 0 1 0
(Rupiah / Kilogram)

Bulan	Sapi	Babi	Ayam Buras	Ayam Ras
[1]	[2]	[3]	[4]	[5]
Januari	80.000,00	50.000,00	47.000,00	33.000,00
Pebruari	80.000,00	50.000,00	45.000,00	32.000,00
Maret	80.000,00	50.000,00	42.500,00	30.000,00
April	80.000,00	50.000,00	40.000,00	30.000,00
M e i	80.000,00	50.000,00	50.000,00	40.000,00
J u n i	80.000,00	50.000,00	50.000,00	40.000,00
J u l i	80.000,00	50.000,00	52.500,00	45.000,00
Agustus	80.000,00	50.000,00	50.000,00	38.000,00
September	80.000,00	50.000,00	50.000,00	38.000,00
Oktober	80.000,00	50.000,00	52.500,00	38.000,00
Nopember	80.000,00	50.000,00	50.000,00	36.500,00
Desember	80.000,00	50.000,00	50.000,00	36.600,00
2 0 1 0	80.000,00	50.000,00	48.291,67	36.416,67
2 0 0 9	80.000,00	50.000,00	46.041,67	34.083,33
2 0 0 8	80.000,00	50.000,00	40.416,67	30.250,00

Sumber : Badan Pusat Statistik Kabupaten Sintang

TABEL : 11.7.
PERKEMBANGAN HARGA TELUR DI KOTA SINTANG
2 0 1 0
(Rupiah / Butir)

Bulan	Ayam Buras	Ayam Ras	Itik Asin
[1]	[2]	[3]	[4]
Januari	2.000,00	900,00	2.000,00
Pebruari	2.000,00	863,00	2.000,00
Maret	2.000,00	1.000,00	2.000,00
April	2.000,00	913,00	2.000,00
M e i	2.250,00	963,00	2.000,00
J u n i	2.500,00	1.060,00	2.000,00
J u l i	2.500,00	1.225,00	2.000,00
Agustus	2.800,00	1.180,00	2.000,00
September	3.000,00	1.113,00	2.500,00
Oktober	3.000,00	900,00	2.500,00
Nopember	3.000,00	950,00	2.500,00
Desember	3.000,00	1.150,00	2.500,00
2 0 1 0	2.504,17	1.017,92	2.208,33
2 0 0 9	2.041,67	1.056,04	1.995,83
2 0 0 8	2.041,67	1.020,42	1.870,83

Sumber : Badan Pusat Statistik Kabupaten Sintang

TABEL : 11.8.
PERKEMBANGAN HARGA SUSU DI KOTA SINTANG
2 0 1 0
(Rupiah / Kaleng)

Bulan	Susu Kental Manis		Susu Bubuk		Susu Bubuk Bayi	
	Indomilk	Enak	Bendera	Dancow	SGM 1	Lactogen 1
[1]	[2]	[3]	[4]	[5]	[6]	[7]
Januari	7.500,00	6.500,00	25.000,00	33.000,00	42.000,00	18.000,00
Pebruari	7.500,00	6.500,00	25.000,00	33.000,00	42.000,00	28.000,00
Maret	7.500,00	6.500,00	25.000,00	33.000,00	42.000,00	33.000,00
April	7.500,00	6.500,00	25.000,00	33.000,00	42.000,00	33.000,00
Me i	7.500,00	6.500,00	27.500,00	32.000,00	42.000,00	32.000,00
J u n i	7.500,00	6.500,00	30.000,00	31.000,00	42.000,00	32.000,00
J u l i	7.500,00	6.500,00	30.000,00	31.000,00	42.000,00	32.000,00
Agustus	7.500,00	6.500,00	30.000,00	31.000,00	42.000,00	32.000,00
September	7.500,00	6.500,00	30.000,00	31.000,00	42.000,00	32.000,00
Oktober	7.500,00	6.500,00	30.000,00	31.000,00	42.000,00	32.000,00
Nopember	7.500,00	6.500,00	30.000,00	31.000,00	42.000,00	32.000,00
Desember	7.500,00	6.500,00	30.000,00	31.000,00	42.000,00	32.000,00
2 0 1 0	7.500,00	6.500,00	28.125,00	31.750,00	42.000,00	32.333,33
2 0 0 9	7.500,00	6.500,00	25.000,00	32.375,00	42.000,00	31.333,33
2 0 0 8	7.500,00	6.500,00	24.875,00	26.229,17	37.416,67	30.833,33

Sumber : Badan Pusat Statistik Kabupaten Sintang

TABEL : 11.9.
PERKEMBANGAN HARGA IKAN BASAH DI KOTA SINTANG
2 0 1 0
(Rupiah / Kilogram)

Bulan	Tongkol	Kembung	Tenggiri	Bawal	Mayong
[1]	[2]	[3]	[4]	[5]	[6]
Januari	25.000,00	25.000,00	55.000,00	50.000,00	22.000,00
Pebruari	25.000,00	23.500,00	55.000,00	50.000,00	22.000,00
Maret	25.000,00	22.000,00	55.000,00	50.000,00	22.000,00
April	23.500,00	22.000,00	55.000,00	50.000,00	22.000,00
Me i	22.000,00	22.000,00	50.000,00	45.000,00	22.000,00
J u n i	20.000,00	22.000,00	50.000,00	45.000,00	22.000,00
J u l i	20.000,00	21.000,00	50.000,00	45.000,00	22.000,00
Agustus	21.000,00	20.000,00	50.000,00	42.500,00	22.500,00
September	25.000,00	25.000,00	50.000,00	40.000,00	20.000,00
Oktober	25.000,00	23.500,00	50.000,00	40.000,00	20.000,00
Nopember	25.000,00	25.000,00	50.000,00	40.000,00	20.000,00
Desember	25.000,00	25.000,00	55.000,00	40.000,00	20.000,00
2 0 1 0	23.458,33	23.000,00	51.666,67	44.791,67	21.375,00
2 0 0 9	25.875,00	24.916,00	58.333,33	50.000,00	21.916,67
2 0 0 8	21.750,00	21.500,00	42.291,67	45.000,00	19.166,67

Sumber : Badan Pusat Statistik Kabupaten Sintang

TABEL : 11.10.
PERKEMBANGAN HARGA ECERAN EMAS MENURUT JENISNYA
2 0 1 0
(Rupiah / Gram)

Bulan	22 Karat	24 Karat
[1]	[2]	[3]
Januari	240.000,00	320.000,00
Pebruari	241.250,00	321.250,00
Maret	237.000,00	323.000,00
April	225.000,00	317.500,00
Mei	225.000,00	315.000,00
Juni	225.000,00	315.000,00
Juli	225.000,00	315.000,00
Agustus	225.000,00	330.200,00
September	225.000,00	334.000,00
Oktober	225.000,00	358.500,00
Nopember	225.000,00	383.000,00
Desember	225.000,00	383.000,00
2 0 1 0	228.604,17	334.620,83
2 0 0 9	259.729,17	310.891,67
2 0 0 8	217.916,67	253.875,00

Sumber : Badan Pusat Statistik Kabupaten Sintang

TABEL : 11.11.
PERKEMBANGAN HARGA BAHAN BANGUNAN DIKOTA SINTANG
2 0 1 0
(Rupiah / M³ / Keping / Batang / Zak)

Bulan	Pasir Pasang	Kayu Belian	Kayu Meranti	Semen Tigaroda
[1]	[2]	[3]	[4]	[5]
Januari	80.000,00	200.000,00	70.000,00	69.000,00
Pebruari	80.000,00	200.000,00	70.000,00	69000,00
Maret	80.000,00	200.000,00	70.000,00	69.000,00
April	80.000,00	200.000,00	70.000,00	69.000,00
Me i	80.000,00	200.000,00	70.000,00	69.000,00
J u n i	80.000,00	200.000,00	70.000,00	86.000,00
J u l i	80.000,00	200.000,00	70.000,00	69.000,00
Agustus	80.000,00	200.000,00	70.000,00	69.000,00
September	80.000,00	200.000,00	70.000,00	69.000,00
Oktober	80.000,00	200.000,00	70.000,00	69.000,00
Nopember	80.000,00	200.000,00	70.000,00	69.000,00
Desember	80.000,00	200.000,00	70.000,00	69.000,00
2 0 1 0	80.000,00	200.000,00	70.00,00	69.000,00
2 0 0 9	65.416,67	194.166,67	68.333,33	71.666,67
2 0 0 8	65.416,67	138.333,33	55.833,33	47.033,33

Sumber : Badan Pusat Statistik Kabupaten Sintang

DATA

Mencerdaskan Bangsa



BADAN PUSAT STATISTIK K ABUPATEN SINTANG
JL. Dr. Wahidin Sudirohusodo Sintang 78612 Telp/Fax (0565) 21704