

Kecamatan **KEMBANGBAHU** **DALAM ANGKA**

2019



**BADAN PUSAT STATISTIK
KABUPATEN LAMONGAN**

BPS-Statistics of Lamongan Regency

Kecamatan
KEMBANGBAHU
DALAM ANGKA

2019



Kecamatan Kembangbahu Dalam Angka 2019

ISSN: -

ISBN: -

No. Publikasi: 3524060.1901

Katalog : 1102001.3524.060

Ukuran Buku: 14, 8 cm x 21 cm

Jumlah Halaman: xii + 122 halaman

Naskah:

Badan Pusat Statistik Kabupaten Lamongan

Gambar Kover oleh:

Badan Pusat Statistik Kabupaten Lamongan

Ilustrasi Kover:

Gerbang Selamat Datang Kabupaten Lamongan

Diterbitkan oleh:

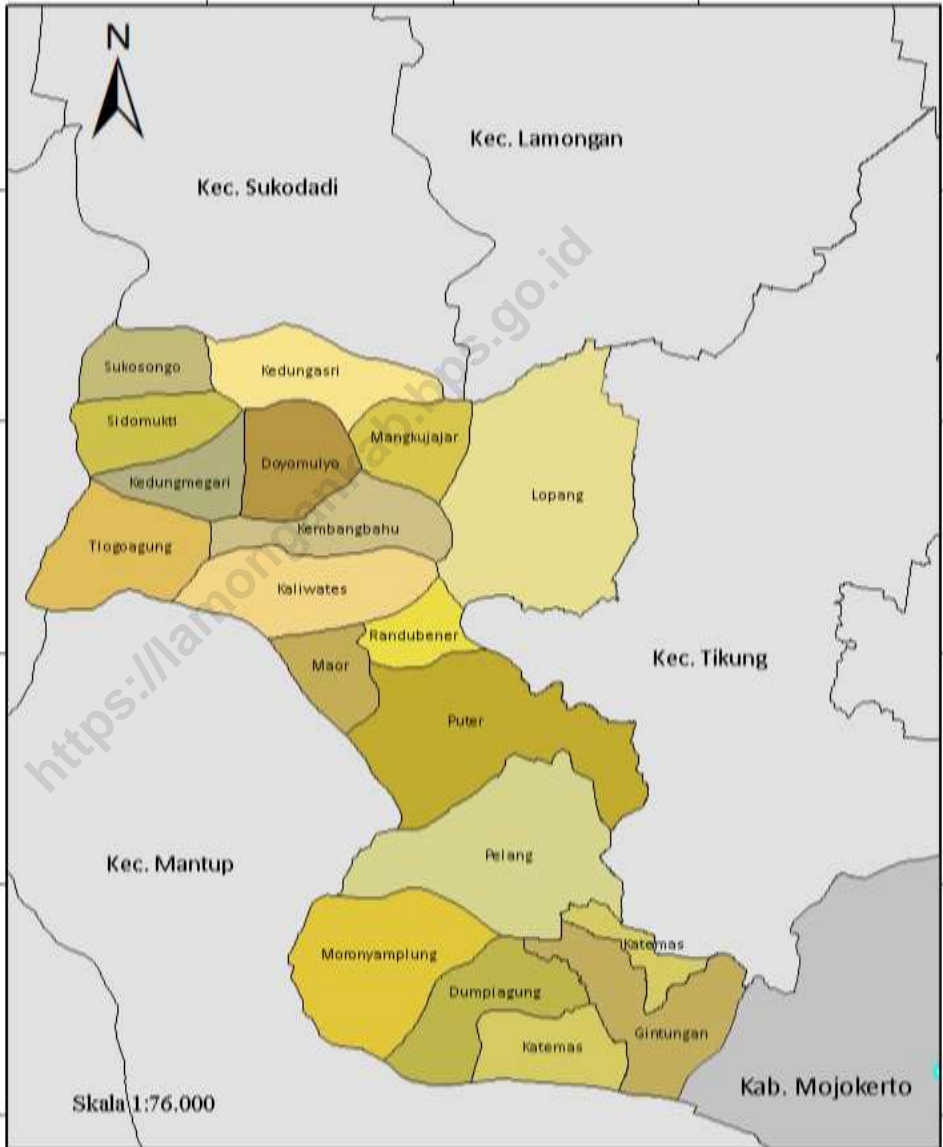
© BPS Kabupaten Lamongan

Dicetak oleh:

CV. Azka Putra Pratama Surabaya

Dilarang mengumumkan, mendistribusikan, mengomunikasikan, dan/atau menggandakan sebagian atau seluruh isi buku ini untuk tujuan komersial tanpa izin tertulis dari Badan Pusat Statistik

PETA WILAYAH KECAMATAN KEMBANGBAHU



**KEPALA BADAN PUSAT STATITSTIK
KABUPATEN LAMONGAN**



ELLYN.T.BRAHMANA



KATA SAMBUTAN

Kecamatan Kembangbahu Dalam Angka 2019 ini merupakan kelanjutan dari publikasi yang pernah diterbitkan tahun sebelumnya. Buku ini menyajikan statistik dan informasi yang utamanya berasal dari data sekunder, yaitu data yang bersumber di luar Badan Pusat Statistik, khususnya dari Instansi pemerintah di Kabupaten Lamongan. Publikasi ini mencakup statistik penduduk, ketenagakerjaan, sosial serta sektor ekonomi. Disamping itu, publikasi ini juga memuat informasi tentang keadaan geografi, iklim dan pemerintahan.

Kecamatan Kembangbahu Dalam Angka kini semakin banyak diminati karena sebagai sumber referensi oleh para perencana kebijakan, peneliti, dosen, mahasiswa serta para pembaca yang membutuhkan informasi statistik yang komprehensif.

Penghargaan dan ucapan terima kasih yang tulus kami sampaikan kepada segenap instansi pemerintah dilingkungan Pemerintah Kabupaten Lamongan yang telah berkenan menyumbangkan data dan informasi hingga terwujudnya publikasi ini. Kerjasama yang telah terbina selama ini, senantiasa kami ingin terus tingkatkan di masa mendatang.

Kritik dan saran dari semua pihak sangat diharapkan untuk perbaikan dan kesempurnaan publikasi yang akan datang.

Lamongan, Agustus 2019

Kepala BPS Kabupaten Lamongan

ELLYN.T.BRAHMANA

DAFTAR ISI

PETA WILAYAH KECAMATAN	iii
FOTO KEPALA BPS KAB. LAMONGAN.....	iv
SAMBUTAN KEPALA BPS KABUPATEN LAMONGAN.....	v
DAFTAR ISI	vi
ULASAN-ULASAN	
1. Ulasan BAB I	2
2. Ulasan BAB II	13
3. Ulasan BAB III	25
4. Ulasan BAB IV	39
5. Ulasan BAB V	76
6. Ulasan BAB VI	92
7. Ulasan BAB VII	98
8. Ulasan BAB VII	104
9. Ulasan BAB IX	110
DAFTAR GAMBAR	
Gambar 1.1 Rata-rata Curah Hujan Kecamatan Kembangbahu.....	3
Gambar 2.1 Jumlah Perangkat Desa menurut Jenis Jabatan -Pendidika	14
Gambar 3.1 Piramida Penduduk Kecamatan Kembangbahu.....	25
Gambar 4.1 Perbandingan Fasilitas Pendidikan Negeri dan Swasta.....	39
Gambar 5.1 Rata-rata Produktifitas Komoditi Tanaman Pangan	77
Gambar 6.1 Jumlah Industri di Kecamatan Kembangbahu.....	93
Gambar 7.1 Jumlah Minimarket, Kantor Pos, Toko dan Kedai Makan/Minum di Kecamatan Kembangbahu.....	99
Gambar 8.1 Jenis Jalan di Kecamatan Kembangbahu.....	105
Gambar 9.1 Jumlah Wajib Pajak Kecamatan Kembangbahu.....	111

TABEL-TABEL :

Nomor Tabel	Uraian	Hal.
(1)	(2)	(3)
1.	LETAK DAN GEOGRAFIS	
1.1	Luas Wilayah Desa.....	4
1.2	Tinggi dari Permukaan Laut	5
1.3	Jarak Dari Desa ke Ibukota Kecamatan.....	6
1.4	Jarak Antar Desa.....	7
1.5	Koordinat Kantor Desa.....	8
1.6	Jumlah Hari Hujan dan Curah Hujan.....	9
1.7	Perkembangan Hari Hujan.....	10
1.8	Perkembangan Curah Hujan.....	11
2.	PEMERINTAHAN	
2.1	Camat Kembangbahu Periode 1998-2017.....	15
2.2	Kepala Desa dan Sekretaris Desa	16
2.3	Desa menurut Status Hukum	17
2.4	Desa menurut Kategori LPM dan Tingkat Perkembangan.....	18
2.5	Jumlah Dusun dan Tempat Kantor Desa	19
2.6	Jumlah Dusun, Rukun Warga dan Rukun Tetangga	20
2.7	Jumlah Perangkat Desa menurut Jenis Jabatan dan Pendidikan	21
2.8	Jumlah Anggota Badan Perwakilan Desa (BPD).....	22
2.9	Alamat Kantor Desa.....	23
3.	PENDUDUK DAN TENAGA KERJA	
3.1.1	Jumlah Penduduk menurut Jenis Kelamin.....	26
3.1.2	Jumlah Penduduk yang Lahir menurut Jenis Kelamin.....	27
3.1.3	Jumlah Penduduk yang Mati menurut Jenis Kelamin.....	28
3.1.4	Jumlah Penduduk yang Datang menurut Jenis Kelamin.....	29
3.1.5	Jumlah Penduduk yang Pindah menurut Jenis Kelamin.....	30

Nomor Tabel	Uraian	Hal.
(1)	(2)	(3)
3.1.6	Jumlah Penduduk, Rumah Tangga dan Kepadatan.....	31
3.1.7	Penduduk menurut Kewarganegaraan.....	32
3.1.8	Perkembangan Jumlah Penduduk	33
3.1.9	Perkembangan Pertumbuhan Penduduk	34
3.1.10	Perkembangan Kepadatan Penduduk	35
3.1.11	Jumlah Penduduk Menurut Kelompok Umur	36
3.1.12	Jumlah Penduduk yang Bekerja Sebagai TKI.....	37
4. SOSIAL		
4.1.1	Jumlah Fasilitas Pendidikan Negeri	40
4.1.2	Jumlah Fasilitas Pendidikan Swasta	41
4.1.3	Jumlah Sekolah, Murid dan Guru TK Swasta.....	42
4.1.4	Jumlah Sekolah, Murid dan Guru RA/BA Swasta.....	44
4.1.5	Jumlah Sekolah, Murid dan Guru SD Negeri	46
4.1.6	Jumlah Sekolah, Murid dan Guru MI Swasta	48
4.1.7	Jumlah Sekolah, Murid dan Guru SMP Negeri.....	50
4.1.8	Jumlah Sekolah, Murid dan Guru SMP Swasta.....	52
4.1.9	Jumlah Sekolah, Murid dan Guru MTs Swasta.....	54
4.1.10	Jumlah Sekolah, Murid dan Guru SMA Negeri	56
4.1.11	Jumlah Sekolah, Murid dan Guru MA Swasta.....	58
4.1.12	Jumlah Sekolah, Murid dan Guru SMK Swasta	60
4.1.13	Jumlah Pondok Pesantren, Santri dan Ustad	62
4.1.14	Jumlah Fasilitas Olahraga	63
4.2.1	Jumlah Fasilitas Kesehatan	64

Nomor Tabel	Uraian	Hal.
(1)	(2)	(3)
4.2.2	Jumlah Tenaga Kesehatan per Desa.....	66
4.2.3	Jumlah Pasangan Usia Subur	67
4.2.4	Jumlah Peserta KB Aktif	68
4.3.1	Jumlah Penduduk Menurut Agama	69
4.3.2	Jumlah Tempat Peribadatan	70
4.3.3	Jumlah Nikah Talak Cerai Rujuk.....	71
4.4.1	Jumlah Bangunan Menurut Kualitas.....	72
4.5.1	Jumlah Tunanetra, Tunarungu	73
4.5.2	Jumlah Tunadaksa, Tunagrahita	74
5. PERTANIAN		
5.1.1	Luas Wilayah menurut Jenis Penggunaan Tanah (Ha)	78
5.1.2	Luas Lahan Sawah menurut Jenis Pengairan (Ha).....	80
5.1.3	Luas Panen, Produksi dan Produktifitas Padi.....	81
5.1.4	Luas Panen, Produksi dan Produktifitas Jagung.....	82
5.1.5	Luas Panen, Produksi dan Produktifitas Kacang Hijau	83
5.1.6	Luas Panen, Produksi dan ProduktifitasKedelai	84
5.1.7	Luas Panen, Produksi dan Produktifitas Kacang Tanah.....	85
5.1.8	Luas Panen, Produksi dan Produktifitas kangkung Biji.....	86
5.2.1	Populasi Ternak Besar dan Kecil.....	87
5.2.2	Populasi Unggas	88
5.3.1	Jumlah Kelompok Tani menurut Kelas	89
5.3.2	Jumlah Alat-alat Pertanian	90
6. INDUSTRI		
6.1.1	Jumlah Industri menurut Jenis	94
6.1.2	Jumlah Industri Kecil dan Kerajinan Rumah Tangga	95
7. PERDAGANGAN		
7.1.1	Jumlah Toko dan Kedai Makan/Minum	100
7.1.2	Jumlah Sarana Pedagangan	100
7.1.3	Jumlah Pasar	101

Nomor Tabel	Uraian	Hal.
(1)	(2)	(3)
8.	TRANSPORTASI DAN KOMUNIKASI	
8.1.1	Jarak Kantor Desa ke Sarana/Fasilitas Umum (km)	106
8.1.2	Daftar Panjang Jalan (km) Menurut Jenis Jalan	107
8.1.3	Jumlah BTS dan Sinyal Operator seluler yang dapat diterim	108
9.	EKONOMI DAN PEMBANGUNAN	
9.1.1	Penerimaan Alokasi Dana Desa 2018	112
9.1.2	Penerimaan Dana Desa 2018	113
9.1.3	Penerimaan Alokasi Bagi Hasil Pajak 2018	114
9.1.4	Jumlah SPPT 2018.....	115
9.1.5	Target dan Realisasi Pemasukan PBB 2018	116
9.1.6	Jumlah Bank Umum dan Swasta 2018.....	117
9.1.7	Jumlah Pendapatan Asli Desa 2018	118
9.1.8	Jumlah Penerimaan Bantuan Keuangan Desa 2018	119

PENJELASAN UMUM/EXPLANATORY NOTES

Tanda-tanda, satuan-satuan, dan lain-lainnya yang digunakan dalam publikasi ini adalah sebagai berikut:

Symbols, measurement units, and acronyms which are used in this publication, are as follows:

1. TANDA-TANDA/SYMBOLS

Data tidak tersedia/ <i>Data not available</i>	:	...
Tidak ada atau nol / <i>Null or zero</i>	:	—
Data dapat diabaikan/ <i>Data negligible</i>	:	0
Tanda decimal/ <i>Decimal point</i>	:	,
Data tidak dapat ditampilkan/ <i>Not applicable</i>	:	NA
Angka perkiraan/ <i>Estimated figures</i>	:	e
Angka sementara/ <i>Preliminary figures</i>	:	x
Angka sangat sementara/ <i>Very preliminary figures</i>	:	xx
Angka diperbaiki/ <i>Revised figures</i>	:	r

2. SATUAN/UNITS

barel/ <i>barrel</i>	:	158,99 liter/ <i>litres</i> = $1/6,2898 \text{ m}^3$
hektar (ha)/ <i>hectare (ha)</i>	:	10 000 m^2
kilometer (km)/ <i>kilometres (km)</i>	:	1 000 meter/ <i>meters</i> (m)
knot/ <i>knot</i>	:	1,8523 km/jam (km/hour)
kuintal/ <i>quintal</i>	:	100 kg
KWh	:	1 000 Watt <i>hour</i>
MWh	:	1 000 KWh
liter (untuk beras)/ <i>litre (for rice)</i>	:	0,80 kg
ons/ <i>ounce</i>	:	28,31 gram/ <i>grams</i>
ton	:	1 000 kg

Satuan lain: buah, dus, butir, helai/lembar, kaleng, batang, pulsa, ton kilometer (ton-km), jam, menit, persen (%).

Other units: unit, pack, pieces, sheet, tin, pulse, ton-kilometres(ton-km), hour, minute, percent (%).

Perbedaan angka di belakang koma disebabkan oleh pembulatan angka.

The difference in decimal numbers is caused by rounding.

BAB I-GEOGRAFI dan IKLIM

Kecamatan Kembangbahu terletak pada 112,210 BT dan 7,110 LS, dengan ketinggian rata-rata 5,17 mdpl

Curah hujan rata-rata tahun 2018 di Kecamatan Kembangbahu adalah sebesar 70,3 mm dengan jumlah hari hujan sebanyak 5,25 hari per bulan.

ULASAN

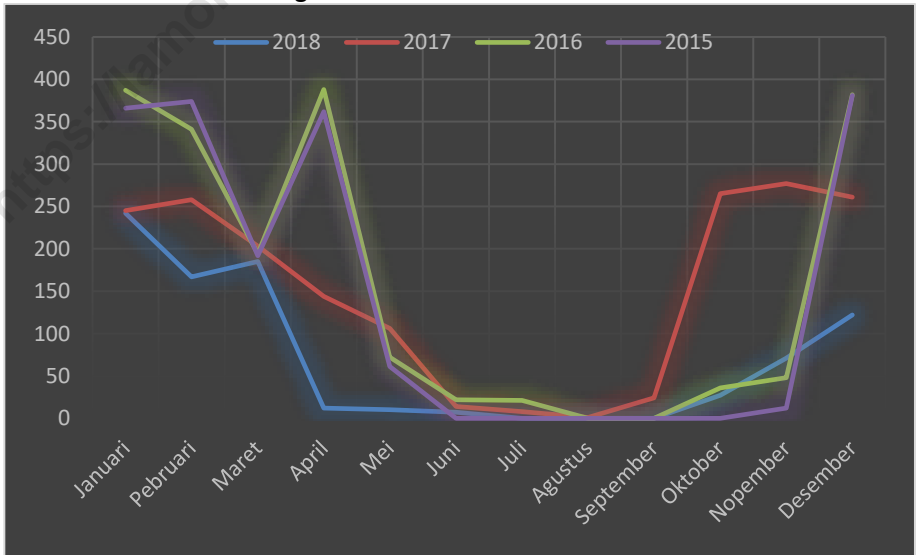
Kecamatan Kembangbahu merupakan dataran rendah dengan ketinggian rata-rata + 63,56 meter diatas permukaan laut, terletak pada posisi 112,210 BT – 7,110 LS, dengan tinggi 5,12 dpl.. Luas Kecamatan Kembangbahu adalah 63,84 km².

Wilayah administrasi Kecamatan Kembangbahu terdiri dari 18 wilayah desa. Luas daratan terbesar adalah Desa Lopang seluas 10 km², dan Desa Sidomukti menjadi desa terkecil dengan luas 1,41 km²

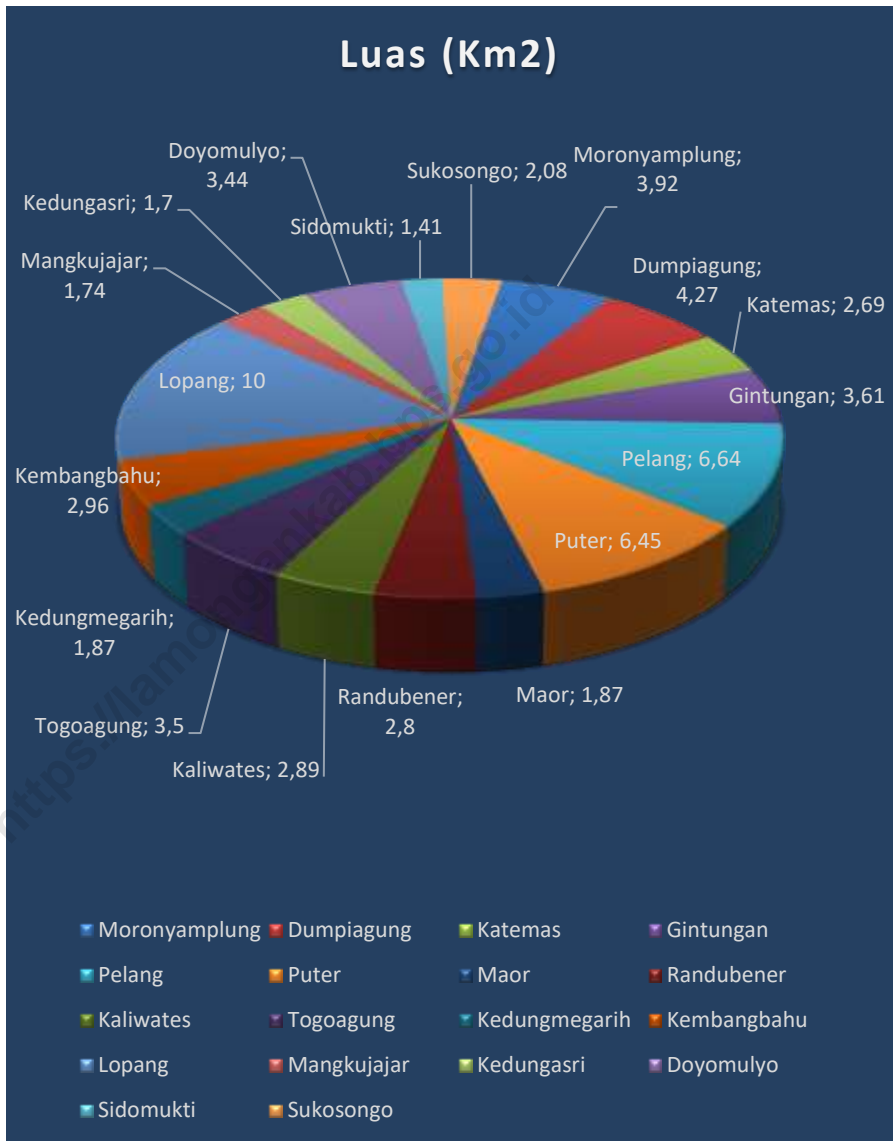
Batas wilayah Kecamatan Kembangbahu :

- Sebelah timur : Kecamatan Tikung dan Kabupaten Gresik
- Sebelah utara : Kecamatan Lamongan dan Kecamatan Sukodadi
- Sebelah selatan : Kecamatan Mantup
- Sebelah barat : Kecamatan Sugio

Gambar 1 Rata-rata Curah Hujan 2015-2018 di Kecamatan Kembangbahu



Gambar 2 Luas Wilayah Menurut Desa Di Kecamatan Kembangbahu, 2018



Tabel 1.1 **Luas Wilayah Menurut Desa
Di Kecamatan Kembangbahu, 2018**

Kode Desa	Desa/Kelurahan	Luas (Km2)	Persentase
	(1)	(2)	(3)
001	Moronyamplung	3.92	6.14
002	Dumpiagung	4.27	6.69
003	Katemas	2.69	4.21
004	Gintungan	3.61	5.65
005	Pelang	6.64	10.40
006	Puter	6.45	10.10
007	Maor	1.87	2.93
008	Randubener	2.8	4.39
009	Kaliwates	2.89	4.53
010	Togoagung	3.5	5.48
011	Kedungmegarih	1.87	2.93
012	Kembangbahu	2.96	4.64
013	Lopang	10	15.66
014	Mangkujajar	1.74	2.73
015	Kedungasri	1.7	2.66
016	Doyomulyo	3.44	5.39
017	Sidomukti	1.41	2.21
018	Sukosongo	2.08	3.26
Kecamatan Kembangbahu		63.84	100.00

Sumber : Kantor Camat Kembangbahu

Tabel 1.2 Tinggi Wilayah di Atas Permukaan Laut (DPL) Menurut Desa di Kecamatan Kembangbahu, 2018

Kode Desa	Desa/Kelurahan	Tinggi (m)
	(1)	(2)
001	Moronyamplung	9.00
002	Dumpiagung	10.00
003	Katemas	8.00
004	Gintungan	7.00
005	Pelang	6.00
006	Puter	6.00
007	Maor	5.00
008	Randubener	5.00
009	Kaliwates	4.00
010	Togoagung	5.00
011	Kedungmegarih	4.00
012	Kembangbahu	4.00
013	Lopang	5.00
014	Mangkujajar	3.00
015	Kedungasri	3.00
016	Doyomulyo	3.00
017	Sidomukti	3.00
018	Sukosongo	3.00
Kecamatan Kembangbahu		5.17

Sumber : Kantor Camat Kembangbahu

Tabel 1.3 **Jarak dari Desa ke Ibukota Kecamatan dan Ibukota Kabupaten di Kecamatan Kembangbahu, 2018**

Kode Desa	Desa/Kelurahan	Jarak desa ke Ibu Kota Kecamatan (Km)	Jarak desa ke Ibu Kota Kabupaten (Km)
	(1)	(2)	(3)
001	Moronyamplung	17	20
002	Dumpiagung	16	19
003	Katemas	17	20
004	Gintungan	19	21
005	Pelang	11	15
006	Puter	7	14
007	Maor	4	16
008	Randubener	3	14
009	Kaliwates	2	16
010	Togoagung	4	16
011	Kedungmegarih	3	16
012	Kembangbahu	0	14
013	Lopang	4	10
014	Mangkujajar	1	12
015	Kedungasri	3	15
016	Doyomulyo	2	15
017	Sidomukti	4	16
018	Sukosongo	6	17

Sumber : Kantor Camat Kembangbahu

Tabel 1.4 Jarak Antar Desa/Kelurahan (Km) di Kecamatan Kembangbahu, 2018

Kode Desa	Desa/Kelurahan	Moronyamplung	Dumpiangung	Katemas	Gintungan	Pelang	Puter	Maor	Randubener	Kaliwates	Togoagung	Kedungmegarih	Kembangbahu	Lopang	Mangkujajar	Kedungasri	Doyomulyo	Sidomukti	Sukosongo
001	Moronyamplung	0	1	7	9	6	8	12	13	15	18	19	17	14	16	20	19	22	23
002	Dumpiangung	1	0	6	8	5	7	11	12	14	17	18	16	13	15	19	18	21	22
003	Katemas	7	6	0	2	7	9	13	10	15	21	20	17	13	14	20	19	22	28
004	Gintungan	9	8	2	0	8	11	15	12	5	19	22	19	15	16	22	21	23	30
005	Pelang	6	5	7	8	0	2	6	7	9	12	13	11	7	9	13	12	15	17
006	Puter	8	7	9	11	2	0	4	5	6	11	10	7	6	7	10	9	11	13
007	Maor	12	11	13	15	6	4	0	1	2	6	7	4	8	5	7	6	9	10
008	Randubener	13	12	10	12	7	5	1	0	2	7	6	3	7	6	7	6	7	9
009	Kaliwates	15	14	15	13	9	6	2	2	0	6	5	2	6	3	5	3	7	8
010	Togoagung	18	17	21	19	12	11	6	7	6	0	1	4	8	5	7	6	3	4
011	Kedungmegarih	19	18	20	22	13	10	7	6	5	1	0	3	7	4	6	5	2	3
012	Kembangbahu	17	16	17	19	11	7	4	3	2	4	3	0	4	1	3	2	4	6
013	Lopang	14	13	13	15	7	6	8	7	6	8	7	4	0	1	6	3	8	10
014	Mangkujajar	16	15	14	16	9	7	5	6	3	5	4	1	1	0	2	1	6	7
015	Kedungasri	20	19	20	22	13	10	7	7	5	7	6	3	6	2	0	3	7	9
016	Doyomulyo	19	18	19	21	12	9	6	6	3	6	5	2	3	1	3	0	4	8
017	Sidomukti	22	21	22	23	15	11	9	7	7	3	2	4	8	6	7	4	0	2
018	Sukosongo	23	22	28	30	17	13	10	9	8	4	3	6	10	7	9	8	2	0

Sumber : Kantor Camat Kembangbahu

Tabel 1.5 Koordinat Kantor Desa/Kelurahan di Kecamatan Kembangbahu, 2018

Kode Desa	Desa/Kelurahan	BT	LS
	(1)	(2)	(3)
001	Moronyamplung	112.214	7.152
002	Dumpiagung	112.214	7.153
003	Katemas	112.234	7.234
004	Gintungan	112.233	7.151
005	Pelang	112.221	7.134
006	Puter	112.222	7.125
007	Maor	112.211	7.121
008	Randubener	112.216	7.116
009	Kaliwates	112.203	7.113
010	Togoagung	112.192	7.106
011	Kedungmegarih	112.203	7.111
012	Kembangbahu	112.211	7.110
013	Lopang	112.224	7.103
014	Mangkujajar	112.214	7.102
015	Kedungasri	112.212	7.212
016	Doyomulyo	112.205	7.102
017	Sidomukti	112.193	7.096
018	Sukosongo	112.195	7.092

Sumber : Potensi Desa 2018

Tabel 1.6 Jumlah Hari Hujan dan Curah Hujan di Kecamatan Kembangbahu, 2018

	Bulan	Hari Hujan	Curah Hujan (mm)
	(1)	(2)	(3)
1	Januari	15	242
2	Pebruari	14	167
3	Maret	10	185
4	April	2	12
5	Mei	2	10
6	Juni	1	7
7	Juli	0	0
8	Agustus	0	0
9	Septembe r	0	0
10	Oktober	1	27
11	Nopembe r	5	71
12	Desember	13	122
	Jumlah	63	843
	Rata-Rata Per Bulan	5.25	70.25

Sumber : Stasiun Pengamat Hujan Kec. Kembangbahu

Tabel 1.7 Perkembangan Hari Hujan di Kecamatan Kembangbahu, 2014 - 2018

	Bulan	2014	2015	2016	2017	2018
	(1)	(2)	(3)	(4)	(5)	(6)
1	Januari	10.0	15.0	16.0	10.0	15.0
2	Pebruari	19.0	17.0	15.0	10.0	14.0
3	Maret	11.0	16.0	16.0	12.0	10.0
4	April	12.0	10.0	12.0	11.0	2.0
5	Mei	7.0	4.0	5.0	6.0	2.0
6	Juni	5.0	-	1.0	1.0	1.0
7	Juli	1.0	-	1.0	2.0	0.0
8	Agustus	-	-	-	1.0	0.0
9	September	-	-	-	1.0	0.0
10	Oktober	-	-	2.0	9.0	1.0
11	Nopember	-	2.0	4.0	12.0	5.0
12	Desember	-	17.0	18.0	18.0	13.0
Rata-Rata Per Bulan		5.4	6.8	7.5	7.8	5.3

Sumber : Stasiun Pengamat Hujan Kec. Kembangbahu

Tabel 1.8 **Perkembangan Curah Hujan di Kecamatan Kembangbahu, 2014 - 2018**

No	Bulan	2014	2015	2016	2017	2018
	(1)	(2)	(3)	(4)	(5)	(6)
1	Januari	207.0	366.0	387.0	245.0	242.0
2	Pebruari	249.0	374.0	341.0	258.0	167.0
3	Maret	332.0	192.0	194.0	203.0	185.0
4	April	295.0	362.0	388.0	144.0	12.0
5	Mei	51.0	61.0	72.0	106.0	10.0
6	Juni	40.0	-	22.0	14.0	7.0
7	Juli	23.0	-	21.0	8.0	0.0
8	Agustus	-	-	-	1.0	0.0
9	September	-	-	-	24.0	0.0
10	Oktober	-	-	36.0	265.0	27.0
11	Nopember	-	12.0	48.0	277.0	71.0
12	Desember	-	381.0	382.0	261.0	122.0
Rata-Rata Per Bulan		99.8	145.7	157.6	150.5	70.3

Sumber : Stasiun Pengamat Hujan Kec. Kembangbahu

BAB II - PEMERINTAHAN



Kecamatan Kembangbahu
terdiri dari 18 Desa, 77
Dusun, 100 Rukun Warga
dan 361 Rukun Tetangga

ULASAN

PEMERINTAHAN

Dalam bidang pemerintahan, Kecamatan Kembangbahu dapat dikatakan masih belum sempurna karena dari 18 desa di Kecamatan Kembangbahu terdapat 1 desa yang tidak memiliki sekretaris desa. Desa tersebut antara lain Dumpiangung. Namun tanpa adanya sekretaris desa, desa tersebut dapat berjalan seperti desa-desa yang memiliki sekretaris desa. Untuk status hukum, seluruh desa di Kecamatan Kembangbahu status hukumnya sudah definitif dengan kategori LPMnya kategori 3 dan tingkat perkembangan desanya swasembada.

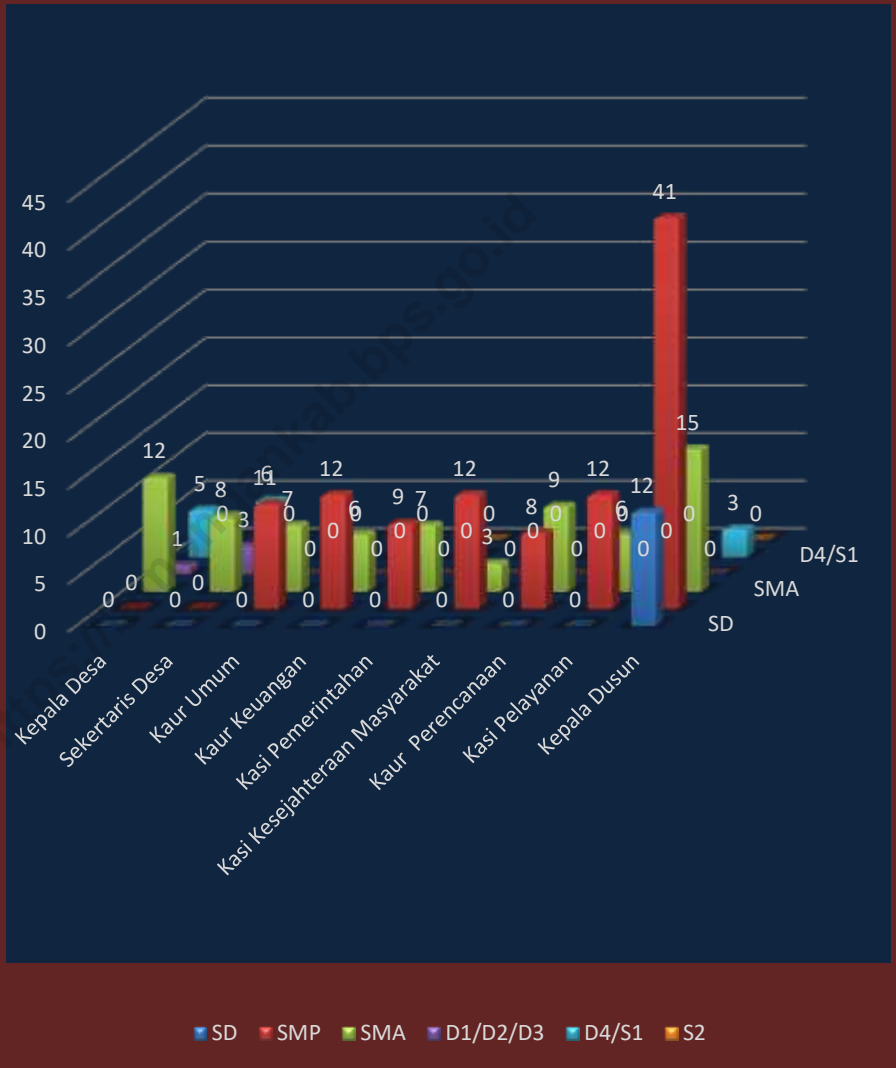
Dusun, RW, dan RT

Luasan desa di Kecamatan Kembangbahu memberikan pengaruh pada jumlah dusun, RW, dan RT di desa tersebut. Desa yang paling luas di Kecamatan Kembangbahu adalah Desa Lopang. Lopang memiliki 10 dusun, 13 RW dan 51 RT. Ini menempatkan Lopang sebagai desa yang memiliki dusun, RW, dan RT paling banyak sekecamatan Kembangbahu. Sedangkan desa yang memiliki dusun paling sedikit yaitu 1 dusun adalah desa Maor dan Randubener dengan jumlah RW masing-masing sebanyak 3 dan 2 serta jumlah RT masing-masing sebanyak 9 dan 13. Jika dilihat dari jumlah RT yang dimiliki, maka Maor adalah desa yang paling sedikit RTnya dan paling kecil luas wilayahnya.

Pendidikan Perangkat

Pendidikan perangkat merupakan tolok ukur kualitas perangkat desa, dengan pendidikan yang semakin tinggi menunjukkan perangkat tersebut memiliki kualitas yang baik di bidang pemerintahan. Tingkat pendidikan perangkat desa di Kecamatan Kembangbahu didominasi pendidikan SMP dengan jumlah perangkat yang mengenyam pendidikan SMP sebanyak 105 orang, tersebar mulai dari Kaur, Kasi sampai dengan Kepala Dusun. Sebanyak 41 kepala dusun berpendidikan SMP. Perangkat dengan pendidikan SD sebanyak 12 orang, berpendidikan SMA sebanyak 73 orang, berpendidikan D1/D2/D3 sebanyak 4 orang, berpendidikan sarjana sebanyak 14 orang dan yang berpendidikan diatas S1 masih nol atau tidak ada yang berpendidikan diatas S1. Data menunjukkan bahwa perangkat desa di Kecamatan Kembangbahu banyak yang masih berpendidikan di bawah SMA.

Jumlah Perangkat Desa menurut Jenis Jabatan dan Pendidikan di Kecamatan Kembangbahu, 2018



Tabel 2.1**Nama Camat di Kecamatan Kembangbahu, 1998 - 2019**

	Nama Camat	Periode Jabatan
	(1)	(2)
1	Drs. Soewandi	1998 - 1999
2	Drs. MJ Boedi Harsono	1999 - 2000
3	Drs. Tondo Pramono	2000 - 2001
4	Drs. MS Heruwidi, M.M.	2001 - 2004
5	Erfan, S.Sos.,M.Si.	2004 - 2005
6	Drs. Mustofa, M.M.	2005 - 2007
7	Zubairi, S.H., M.M.	2007 - 2010
8	Cacuk Cahyo P., S.E., M.M.	2010 - 2014
9	Sahabudin Rumalessin, S.E., M.M.	2014-2015
10	Sujirman Sholeh, S.E., M.M.	2015-2019
11	Arifin, S.Pd, MM	2019-Sekarang

Sumber : Kantor Camat Kembangbahu

Tabel 2.2**Nama Kepala Desa/Lurah dan Sekretaris
Desa/Kelurahan di Kecamatan
Kembangbahu, 2018**

Kode Desa	Desa/Kelurahan	Nama Kades/Lurah	Nama Sekdes
(1)	(2)	(3)	
001	Moronyamplung	Sri Rahayu S., S.Pd	Wahid Zainuri, SH
002	Dumpiangung	Nuriyanto	-
003	Katemas	Mat Rais	Mukid, SH
004	Gintungan	Tarno	M. Khamim
005	Pelang	Dumilah	Supriadi
006	Puter	Mulyar	Heru Sutikno
007	Maor	Sidiq	M. Shodig
008	Randubener	Astono, S.Pd	Akuwan H.
009	Kaliwates	Syukur Abidin	Khoirul Fuad
010	Tlogoagung	M. Anwar	Jayus Subandi
011	Kedungmegarih	Fathur Rohman	Ach. Sahal Suaidi
012	Kembangbahu	Andy Hartono, SE.	Imarotun, SH
013	Lopang	Suparto, SE	Ainur Rofi'i
014	Mangkujajar	Sugeng	Riyanto, S.Pd
015	Kedungasri	Sulkan	Riadi
016	Doyomulyo	Kuwi	Wahyu Sada Prasetyo
017	Sidomukti	Suprayitno, SE	Limkusmiati
018	Sukosongo	A. Zainal Arifin	M. Shokhib

Sumber : Kantor Camat Kembangbahu

Tabel 2.3**Desa menurut Status Hukum di
Kecamatan Kembangbahu, 2018**

Kode Desa	Desa/Kelurahan	Status Hukum	Status Desa/Kelurahan
	(1)	(2)	(3)
001	Moronyamplung	Definitif	Desa
002	Dumpiangung	Definitif	Desa
003	Katemas	Definitif	Desa
004	Gintungan	Definitif	Desa
005	Pelang	Definitif	Desa
006	Puter	Definitif	Desa
007	Maor	Definitif	Desa
008	Randubener	Definitif	Desa
009	Kaliwates	Definitif	Desa
010	Tlogoagung	Definitif	Desa
011	Kedungmegarih	Definitif	Desa
012	Kembangbahu	Definitif	Desa
013	Lopang	Definitif	Desa
014	Mangkujajar	Definitif	Desa
015	Kedungasri	Definitif	Desa
016	Doyomulyo	Definitif	Desa
017	Sidomukti	Definitif	Desa
018	Sukosongo	Definitif	Desa

Sumber : Kantor Camat Kembangbahu

Tabel 2.4**Desa menurut Kategori LPM dan Tingkat Perkembangannya di Kecamatan Kembangbahu, 2018**

Kode Desa	Desa/Kelurahan	Kategori LPM	Tingkat Perkembangannya
(1)	(2)	(3)	(3)
001	Moronyamplung	Kategori 3	Swasembada
002	Dumpiangung	Kategori 3	Swasembada
003	Katemas	Kategori 3	Swasembada
004	Gintungan	Kategori 3	Swasembada
005	Pelang	Kategori 3	Swasembada
006	Puter	Kategori 3	Swasembada
007	Maor	Kategori 3	Swasembada
008	Randubener	Kategori 3	Swasembada
009	Kaliwates	Kategori 3	Swasembada
010	Tlogoagung	Kategori 3	Swasembada
011	Kedungmegarih	Kategori 3	Swasembada
012	Kembangbahu	Kategori 3	Swasembada
013	Lopang	Kategori 3	Swasembada
014	Mangkujajar	Kategori 3	Swasembada
015	Kedungasri	Kategori 3	Swasembada
016	Doyomulyo	Kategori 3	Swasembada
017	Sidomukti	Kategori 3	Swasembada
018	Sukosongo	Kategori 3	Swasembada

Sumber : Kantor Camat Kembangbahu

Tabel 2.5

**Jumlah Dusun dan Tempat Kantor
Desa/Kelurahan di Kecamatan
Kembangbahu, 2018**

Kode Desa	Desa/Kelurahan	Jumlah Dusun	Tempat Kantor Desa/Kelurahan
	(1)	(2)	(3)
001	Moronyamplung	4	Nyamplung
002	Dumpiagung	5	Dumpi Agung
003	Katemas	6	Ragas Kidul
004	Gintungan	8	Klampok
005	Pelang	4	Pelang
006	Puter	4	Puter
007	Maor	1	Maor
008	Randubener	1	Bener
009	Kaliwates	3	Bogo
010	Tlogoagung	3	Besi
011	Kedungmegarih	3	Megarih
012	Kembangbahu	3	Kembangbahu
013	Lopang	10	Mojomanis
014	Mangkujajar	4	Pilang Pinggir
015	Kedungasri	4	Kedungori
016	Doyomulyo	4	Lembeyan
017	Sidomukti	4	Sukoanyar
018	Sukosongo	6	Karang Tengah
Jumlah		77	

Sumber : Kantor Camat Kembangbahu

Tabel 2.6 Jumlah Dusun, Lingkungan, Rukun Warga, dan Rukun Tetangga di Kecamatan Kembangbahu, 2018

Kode Desa	Desa/Kelurahan	Dusun	RW	RT
	(1)	(2)	(3)	(4)
001	Moronyamplung	4	7	22
002	Dumpiangung	5	6	22
003	Katemas	6	6	15
004	Gintungan	8	6	17
005	Pelang	4	5	31
006	Puter	4	7	33
007	Maor	1	3	9
008	Randubener	1	2	13
009	Kaliwates	3	3	18
010	Tlogoagung	3	5	19
011	Kedungmegarih	3	5	20
012	Kembangbahu	3	6	19
013	Lopang	10	13	51
014	Mangkujajar	4	4	13
015	Kedungasri	4	4	12
016	Doyomulyo	4	6	14
017	Sidomukti	4	4	15
018	Sukosongo	6	8	18
Jumlah		77	100	361

Sumber : Kantor Camat Kembangbahu

Tabel. 2.7 Jumlah Perangkat Desa menurut Jenis Jabatan dan Pendidikan**Kecamatan Kembangbahu, 2018**

No	Jenis Jabatan/ Perangkat Desa	Pendidikan Terakhir						Jumlah
		S D	SM P	SM A	D1/D2/D 3	D4/S 1	S 2	
(1)	(2)	(3)	(4)	(5)	(6)	(7)	(8)	(9)
1.	Kepala Desa	-	-	12	1	5	-	18
2.	Sekertaris Desa	-	-	8	3	6	-	17
3.	Kaur Umum	0	11	7	-	-	-	18
4.	Kaur Keuangan	-	12	6	-	-	-	18
5.	Kasi Pemerintahan	0	9	7	-	-	-	16
6.	Kasi Kesejahteraan Masyarakat	0	12	3	-	-	-	15
7.	Kaur Perencanaan	0	8	9	-	-	-	17
8.	Kasi Pelayanan	-	12	6	-	-	-	18
9.	Kepala Dusun	12	41	15	-	3	-	71
Jumlah		12	105	73	4	14	-	208

Sumber : Kantor Camat
Kembangbahu

Tabel 2.8 Jumlah anggota BPD dan Linmas di Kecamatan Kembangbahu, 2018

Kode Desa	Desa/Kelurahan	Anggota BPD		Jumlah
		L	P	
	(1)	(2)	(3)	(4)
001	Moronyamplung	7	4	11
002	Dumpiagung	9	2	11
003	Katemas	6	1	7
004	Gintungan	5	2	7
005	Pelang	8	3	11
006	Puter	8	3	11
007	Maor	4	1	5
008	Randubener	6	1	7
009	Kaliwates	6	3	9
010	Tlogoagung	8	1	9
011	Kedungmegarih	8	1	9
012	Kembangbahu	7	2	9
013	Lopang	8	3	11
014	Mangkujajar	6	1	7
015	Kedungasri	6	1	7
016	Doyomulyo	8	1	9
017	Sidomukti	7	0	7
018	Sukosongo	10	1	11
Jumlah		127	31	158

Tabel 2.9**Alamat Kantor Desa di Kecamatan Kembangbahu, 2018**

Kode Desa	Desa/Kelurahan	Alamat Kantor Desa
	(1)	(2)
001	Moronyamplung	JALAN DESA MORONYAMPLUNG NO 02
002	Dumpiagung	JALAN RAYA MANTUP LAMONGAN KM18
003	Katemas	JALAN DUSUN RAGAS KIDUL NO 26
004	Gintungan	JALAN DESA GINTUNGAN NO 01
005	Pelang	JALAN RAYA LAMONGAN MANTUP KM.15 NO.13
006	Puter	JALAN RAYA LAMONGAN-MANTUP KM13
007	Maor	JL KEMBANGBAHU-PELANG NO 11 DESA MAOR
008	Randubener	JL POROS WERKUDORO NO 10 DESA RANDU BENER
009	Kaliwates	JALAN KEMBANGBAHU-PELANG NO DUSUN KALIBOGO DESA KALIWATES
010	Tlogoagung	JALAN MENENGAH NO 1 DESA TLOGOAGUNG KECAMATAN KEMBANGBAHU
011	Kedungmegarih	DUSUN MEGARIH DESA KEDUNGMEGARIH
012	Kembangbahu	JALAN RAYA KEMBANGBAHU NO 44 DESA KEMBANGBAHU
013	Lopang	JALAN RAYA KEMBANGBAHU NO 06 DESA LOPANG
014	Mangkujajar	DUSUN PILANG PINGGIR RT.01 RW.01 DESA MANGKUJAJAR
015	Kedungasri	JALAN RAYA KEDUNGASRI NO.15 DESA KEDUNGASRI KECAMATAN KEMBANGBAHU
016	Doyomulyo	JL.LEMBEYAN RT.01 RW.01 DUSUN LEMBEYAN DESA DOYO MULYO
017	Sidomukti	JALAN RAYA SUKOANYAR RT.08 RW.02 DESA SIDOMUKTI KEC.KEMBANGBAHU
018	Sukosongo	DUSUN KARANG TENGAH RT.01 RW.01 DESA SUKOSONGO KEC.KEMBANG BAHU

Sumber : Kantor Camat Kembangbahu

BAB III

KEPENDUDUKAN

**Jumlah penduduk Kecamatan
Kembangbahu Tahun 2018
sebesar **51.329** jiwa**

Penduduk laki-laki
25.764 Jiwa

Penduduk Perempuan
25.565 Jiwa

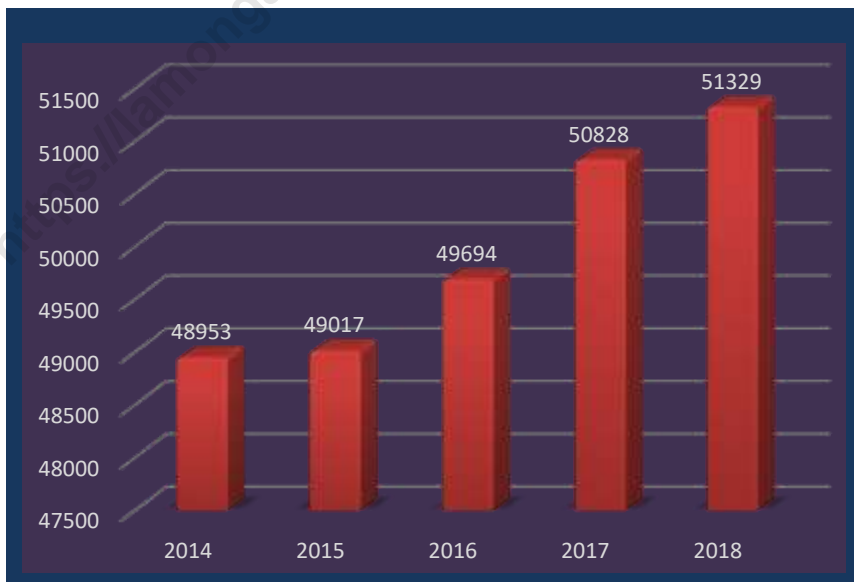
ULASAN

Pada Tahun 2018 data registrasi penduduk Kecamatan Kembangbahu sejumlah 51.329 jiwa yang terdiri atas 25.764 jiwa penduduk laki-laki dan 25.565 jiwa penduduk perempuan. Besarnya angka rasio jenis kelamin tahun 2017 penduduk laki-laki terhadap penduduk perempuan sebesar 100,78.

Kepadatan penduduk di Kecamatan Kembangbahu tahun 2018 mencapai 804 jiwa/km². Kepadatan Penduduk di 18 Desa cukup beragam dengan kepadatan penduduk tertinggi terletak di Desa Kedungmegarih dengan kepadatan sebesar 1.671 jiwa/km² dan terendah di Desa Randubener sebesar 594 jiwa/Km².

Jika dilihat dari kelompok umur, jumlah penduduk terbanyak ada pada kelompok umur 40 – 44 tahun yaitu sebanyak 4.257 jiwa atau sekitar 8,29% dari total keseluruhan penduduk Kecamatan Kembangbahu.

Gambar 3 Perkembangan Jumlah Penduduk di Kecamatan Kembangbahu, 2014-2018



Tabel 3.1.1 Jumlah Penduduk menurut Jenis Kelamin di Kecamatan Kembangbahu, 2018

Kode Desa	Desa/Kelurahan	L	P	L + P	Rasio Jenis Kelamin
	(1)	(2)	(3)	(4)	(5)
001	Moronyamplung	1,406	1,480	2,886	95.00
002	Dumpiangung	1,494	1,441	2,935	103.68
003	Katemas	993	983	1,976	101.02
004	Gintungan	1,134	1,111	2,245	102.07
005	Pelang	2,188	2,107	4,295	103.84
006	Puter	2,225	2,272	4,497	97.93
007	Maor	659	675	1,334	97.63
008	Randubener	833	829	1,662	100.48
009	Kaliwates	1,191	1,222	2,413	97.46
010	Tlogoagung	1,409	1,335	2,744	105.54
011	Kedungmegarih	1,587	1,538	3,125	103.19
012	Kembangbahu	1,428	1,437	2,865	99.37
013	Lopang	3,727	3,680	7,407	101.28
014	Mangkujajar	910	907	1,817	100.33
015	Kedungasri	983	967	1,950	101.65
016	Doyomulyo	1,069	1,140	2,209	93.77
017	Sidomukti	1,060	1,014	2,074	104.54
018	Sukosongo	1,468	1,427	2,895	102.87
Kecamatan Kembangbahu		25,764	25,565	51,329	100.78

Sumber : Registrasi Penduduk Kecamatan Kembangbahu

Tabel 3.1.2 Jumlah Penduduk yang Lahir menurut Jenis Kelamin di Kecamatan Kembangbahu, 2018

Kode Desa	Desa/Kelurahan	Lahir			Rata-Rata Kelahiran Per 1000 Penduduk
		L	P	L+P	
	(1)	(2)	(3)	(4)	(5)
001	Moronyamplung	43	34	77	27
002	Dumpiagung	26	21	47	16
003	Katemas	21	20	41	21
004	Gintungan	22	26	48	21
005	Pelang	35	30	65	15
006	Puter	33	28	61	14
007	Maor	20	20	40	30
008	Randubener	26	17	43	26
009	Kaliwates	18	16	34	14
010	Tlogoagung	32	21	53	19
011	Kedungmegarih	20	26	46	15
012	Kembangbahu	22	18	40	14
013	Lopang	35	31	66	9
014	Mangkujajar	18	16	34	19
015	Kedungasri	14	13	27	14
016	Doyomulyo	25	22	47	21
017	Sidomukti	19	16	35	17
018	Sukosongo	17	23	40	14
Kec. Kembangbahu		446	398	844	16

Sumber : Registrasi Penduduk Kecamatan Kembangbahu

Tabel 3.1.3 Jumlah Penduduk yang Mati menurut Jenis Kelamin di Kecamatan Kembangbahu, 2018

Kode Desa	Desa/Kelurahan	Mati			Rata-Rata Kematian Per 1000 Penduduk
		L	P	L+P	
	(1)	(2)	(3)	(4)	(5)
001	Moronyamplung	21	26	47	16
002	Dumpiagung	16	18	34	12
003	Katemas	20	23	43	22
004	Gintungan	16	16	32	14
005	Pelang	12	31	43	10
006	Puter	26	16	42	9
007	Maor	16	9	25	19
008	Randubener	12	11	23	14
009	Kaliwates	11	12	23	10
010	Tlogoagung	13	16	29	11
011	Kedungmegarih	22	24	46	15
012	Kembangbahu	9	16	25	9
013	Lopang	22	30	52	7
014	Mangkujajar	16	14	30	17
015	Kedungasri	12	9	21	11
016	Doyomulyo	15	20	35	16
017	Sidomukti	9	12	21	10
018	Sukosongo	12	6	18	6
Kecamatan Kembangbahu		280	309	589	11

Sumber : Registrasi Penduduk Kecamatan Kembangbahu

Tabel 3.1.4 Jumlah Penduduk yang Datang menurut Jenis Kelamin di Kecamatan Kembangbahu, 2018

Kode Desa	Desa/Kelurahan	Datang			Rata-Rata Kedadatangan Per 1000 Penduduk
		L	P	L+P	
	(1)	(2)	(3)	(4)	(5)
001	Moronyamplung	11	13	24	8
002	Dumpiangung	11	14	25	9
003	Katemas	7	11	18	9
004	Gintungan	6	8	14	6
005	Pelang	16	22	38	9
006	Puter	15	12	27	6
007	Maor	8	8	16	12
008	Randubener	13	2	15	9
009	Kaliwates	3	5	8	3
010	Tlogoagung	11	10	21	8
011	Kedungmegarih	11	13	24	8
012	Kembangbahu	10	4	14	5
013	Lopang	22	11	33	4
014	Mangkujajar	13	7	20	11
015	Kedungasri	14	12	26	13
016	Doyomulyo	16	11	27	12
017	Sidomukti	4	12	16	8
018	Sukosongo	14	27	41	14
Kecamatan Kembangbahu		205	202	407	8

Sumber : Registrasi Penduduk Kecamatan Kembangbahu

Tabel 3.1.5 Jumlah Penduduk yang Pindah menurut Jenis Kelamin di Kecamatan Kembangbahu, 2018

Kode Desa	Desa/Kelurahan	Pindah			Rata-Rata Perpindahan Per 1000 Penduduk
		L	P	L+P	
	(1)	(2)	(3)	(4)	(5)
001	Moronyamplung	3	2	5	2
002	Dumpiangung	6	2	8	3
003	Katemas	8	5	13	7
004	Gintungan	4	3	7	3
005	Pelang	6	2	8	2
006	Puter	3	4	7	2
007	Maor	5	8	13	10
008	Randubener	6	2	8	5
009	Kaliwates	8	2	10	4
010	Tlogoagung	2	0	2	1
011	Kedungmegarih	5	2	7	2
012	Kembangbahu	4	6	10	3
013	Lopang	4	12	16	2
014	Mangkujajar	7	2	9	5
015	Kedungasri	2	4	6	3
016	Doyomulyo	2	3	5	2
017	Sidomukti	12	3	15	7
018	Sukosongo	6	6	12	4
Kecamatan Kembangbahu		93	68	161	3

Sumber : Registrasi Penduduk Kecamatan Kembangbahu

Tabel 3.1.6 Jumlah Penduduk, Rumah Tangga dan Kepadatan di Kecamatan Kembangbahu, 2018

Kode Desa	Desa/Kelurahan	Luas (Km ²)	Penduduk	Rumah Tangga	Kepadatan	Rata-Rata Per Rumah tangga
	(1)	(2)	(3)	(4)	(5)	(6)
001	Moronyamplung	3.92	2,886	921	736	3
002	Dumpiangung	4.27	2,935	853	687	3
003	Katemas	2.69	1,976	541	735	4
004	Gintungan	3.61	2,245	623	622	4
005	Pelang	6.64	4,295	1,154	647	4
006	Puter	6.45	4,497	1,316	697	3
007	Maor	1.87	1,334	378	713	4
008	Randubener	2.80	1,662	509	594	3
009	Kaliwates	2.89	2,413	704	835	3
010	Tlogoagung	3.50	2,744	777	784	4
011	Kedungmegarih	1.87	3,125	885	1,671	4
012	Kembangbahu	2.96	2,865	889	968	3
013	Lopang	10.00	7,407	2,158	741	3
014	Mangkujajar	1.74	1,817	544	1,044	3
015	Kedungasri	1.70	1,950	511	1,147	4
016	Doyomulyo	3.44	2,209	663	642	3
017	Sidomukti	1.41	2,074	583	1,471	4
018	Sukosongo	2.08	2,895	812	1,392	4
Kecamatan Kembangbahu		63.84	51,329	14,821	804	3

Sumber : Registrasi Penduduk Kecamatan Kembangbahu

Tabel 3.1.7 Penduduk menurut Kewarganegaraan di Kecamatan Kembangbahu, 2018

Kode Desa	Desa/Kelurahan	WNI		WNA		Jumlah	
		L	P	L	P	L	P
	(1)	(2)	(3)	(4)	(5)	(6)	(7)
001	Moronyamplung	1,406	1,480	0	0	1,406	1,480
002	Dumpiagung	1,494	1,441	0	0	1,494	1,441
003	Katemas	993	983	0	0	993	983
004	Gintungan	1,134	1,111	0	0	1,134	1,111
005	Pelang	2,188	2,107	0	0	2,188	2,107
006	Puter	2,225	2,272	0	0	2,225	2,272
007	Maor	659	675	0	0	659	675
008	Randubener	833	829	0	0	833	829
009	Kaliwates	1,191	1,222	0	0	1,191	1,222
010	Tlogoagung	1,409	1,335	0	0	1,409	1,335
011	Kedungmegarih	1,587	1,538	0	0	1,587	1,538
012	Kembangbahu	1,428	1,437	0	0	1,428	1,437
013	Lopang	3,727	3,680	0	0	3,727	3,680
014	Mangkujajar	910	907	0	0	910	907
015	Kedungasri	983	967	0	0	983	967
016	Doyomulyo	1,069	1,140	0	0	1,069	1,140
017	Sidomukti	1,060	1,014	0	0	1,060	1,014
018	Sukosongo	1,468	1,427	0	0	1,468	1,427
Jumlah		25,764	25,565	0	0	25,764	25,565

Sumber : Kantor Camat Kembangbahu

Tabel 3.1.8 Perkembangan Jumlah Penduduk di Kecamatan Kembangbahu, 2014 - 2018

Kode Desa	Desa/Kelurahan	2014	2015	2016	2017	2018
	(1)	(2)	(3)	(4)	(5)	(6)
001	Moronyemplung	2,691	2,758	2,784	2,837	2,886
002	Dumpiangung	2,839	2,794	2,848	2,905	2,935
003	Katemas	1,941	1,897	1,934	1,973	1,976
004	Gintungan	2,141	2,100	2,153	2,222	2,245
005	Pelang	4,118	4,070	4,081	4,243	4,295
006	Puter	4,322	4,289	4,322	4,458	4,497
007	Maor	1,310	1,252	1,292	1,316	1,334
008	Randubener	1,677	1,606	1,654	1,635	1,662
009	Kaliwates	2,316	2,362	2,434	2,404	2,413
010	Tlogoagung	2,607	2,618	2,656	2,701	2,744
011	Kedungmegarih	2,908	2,979	2,994	3,108	3,125
012	Kembangbahu	2,772	2,770	2,834	2,846	2,865
013	Lopang	6,869	7,043	7,086	7,376	7,407
014	Mangkujajar	1,736	1,738	1,778	1,802	1,817
015	Kedungasri	1,910	1,863	1,906	1,924	1,950
016	Doyomulyo	2,084	2,117	2,102	2,175	2,209
017	Sidomukti	2,001	2,022	2,069	2,059	2,074
018	Sukosongo	2,711	2,739	2,768	2,844	2,895
Jumlah		48,953	49,017	49,694	50,828	51,329

Sumber : Kantor Camat Kembangbahu

Tabel 3.1.9 Perkembangan Pertumbuhan Penduduk di Kecamatan Kembangbahu, 2014 - 2018

Kode Desa	Desa/Kelurahan	2014	2015	2016	2017	2018
	(1)	(2)	(3)	(4)	(5)	(6)
001	Moronyamplung	-2.96	2.43	0.93	1.90	1.73
002	Dumpiagung	-1.39	-1.61	1.90	2.00	1.03
003	Katemas	1.88	-2.32	1.91	2.02	0.15
004	Gintungan	-1.74	-1.95	2.46	3.20	1.04
005	Pelang	1.53	-1.18	0.27	3.97	1.23
006	Puter	2.72	-0.77	0.76	3.15	0.87
007	Maor	2.13	-4.63	3.10	1.86	1.37
008	Randubener	-1.13	-4.42	2.90	-1.15	1.65
009	Kaliwates	2.40	1.95	2.97	-1.24	0.37
010	Tlogoagung	0.96	0.42	1.43	1.69	1.59
011	Kedungmegarih	1.97	2.38	0.50	3.81	0.55
012	Kembangbahu	2.35	-0.07	2.24	0.44	0.67
013	Lopang	2.55	2.47	0.61	4.09	0.42
014	Mangkujajar	1.50	0.12	2.25	1.35	0.83
015	Kedungasri	1.34	-2.52	2.25	0.95	1.35
016	Doyomulyo	2.24	1.56	-0.71	3.47	1.56
017	Sidomukti	2.10	1.04	2.26	-0.47	0.73
018	Sukosongo	2.09	1.02	1.05	2.75	1.79
Jumlah		1.14	0.13	1.36	2.28	0.99

Sumber : Kantor Camat Kembangbahu

Tabel 3.1.10 Perkembangan Kepadatan Penduduk (Jiwa/Km²) di Kecamatan Kembangbahu, 2014 - 2018

Kode Desa	Desa/Kelurahan	2014	2016	2016	2017	2018
	(1)	(2)	(3)	(4)	(5)	(6)
001	Moronyamplung	686	704	710	724	736
002	Dumpiagung	665	654	667	680	687
003	Katemas	722	705	719	733	735
004	Gintungan	593	582	596	616	622
005	Pelang	620	613	615	639	647
006	Puter	670	665	670	691	697
007	Maor	701	670	691	704	713
008	Randubener	599	574	591	584	594
009	Kaliwates	801	817	842	832	835
010	Tlogoagung	745	748	759	772	784
011	Kedungmegarih	1,555	1,593	1,601	1,662	1,671
012	Kembangbahu	936	936	957	961	968
013	Lopang	687	704	709	738	741
014	Mangkujajar	998	999	1,022	1,036	1,044
015	Kedungasri	1,124	1,096	1,121	1,132	1,147
016	Doyomulyo	606	615	611	632	642
017	Sidomukti	1,419	1,434	1,467	1,460	1,471
018	Sukosongo	1,303	1,317	1,331	1,367	1,392
Jumlah		767	768	778	796	804

Sumber : Kantor Camat Kembangbahu

**Tabel. 3.1.11. Jumlah Penduduk menurut Kelompok Umur
Kecamatan Kembangbahu, 2018**

Kelompok Umur	Jenis Kelamin		Jumlah
	Laki-Laki	Perempuan	
(1)	(2)	(3)	(4)
0 - 4	2 199	2 027	4 226
5 - 9	1 739	1 733	3 472
10 - 14	2 122	1 894	4 016
15 - 19	1 896	1 800	3 696
20 - 24	1 719	1 900	3 619
25 - 29	1 850	1 910	3 760
30 - 34	1 901	1 940	3 841
35 - 39	2 109	2 142	4 251
40 - 44	2 235	2 022	4 257
45 - 49	2 018	1 991	4 009
50 - 54	1 772	1 687	3 459
55 - 59	1 348	1 204	2 552
60 - 64	1 213	1 163	2 376
65 +	1 618	2 177	3 795
Jumlah	25 739	25 590	51 329

Sumber : Kantor Camat Kembangbahu

**Tabel. 3.1.12 Jumlah Penduduk Yang Bekerja Sebagai TKI
Kecamatan Kembangbahu, 2018**

Kode Desa	Desa/Kelurahan	Laki-Laki	Perempuan	Jumlah
(1)	(2)	(3)	(4)	(5)
001	Moronyamplung	0	0	0
002	Dumpiagung	0	0	0
003	Katemas	0	2	2
004	Gintungan	0	0	0
005	Pelang	0	0	0
006	Puter	1	3	4
007	Maor	0	0	0
008	Randubener	2	1	3
009	Kaliwates	3	0	3
010	Togoagung	4	0	4
011	Kedungmegarih	4	0	4
012	Kembangbahu	3	0	3
013	Lopang	6	2	8
014	Mangkujajar	0	0	0
015	Kedungasri	5	0	5
016	Doyomulyo	0	0	0
017	Sidomukti	18	3	21
018	Sukosongo	5	0	5
Jumlah		51	11	62

Sumber : Kantor Desa

BAB IV - SOSIAL



Kecamatan Kembangbahu Tahun 2018 mencatat ada 1 Puskesmas, 4 Puskesmas Pembantu, 2 Klinik Kesehatan, 24 Tempat praktek bidan, 2 Tempat praktek dokter dan 3 Apotek

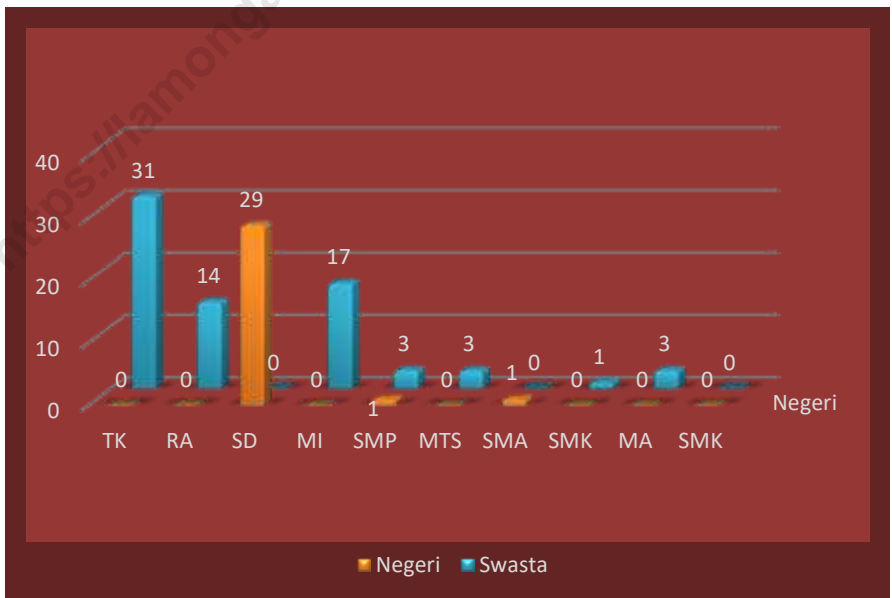
Di Kecamatan Kembangbahu Tahun 2018 terdapat sejumlah 31 TK Swasta, 14 RA Swasta, 29 SD Negeri, 17 MI Swasta, 1 SMP Negeri, 3 SMP Swasta, 3 MTs Swasta, 1 SMA Negeri, 1 SMK Swasta, 3 MA Swasta dan 14 Pondok Pesantren

ULASAN

Sarana pendidikan yang terdapat di Kecamatan Kembangbahu meliputi: lembaga pendidikan dasar, menengah dan Pondok pesantren. Data Kantor Kecamatan Kembangbahu mencatat, jumlah sarana pendidikan di Kecamatan Kembangbahu adalah sejumlah 31 TK Swasta, 14 RA Swasta, 29 SD Negeri, 17 MI Swasta, 1 SMP Negeri, 3 SMP Swasta, 3 MTs Swasta, 1 SMA Negeri, 1 SMK Swasta, 3 MA Swasta dan 14 Pondok Pesantren.

Penyediaan fasilitas sarana kesehatan di Kecamatan Kembangbahu Masih sangat terbatas. Data Kantor Kecamatan Kembangbahu Tahun 2018 mencatat ada 1 Puskesmas, 4 Puskesmas Pembantu, 3 Klinik Kesehatan, 22 Tempat praktek bidan, 1 Tempat praktek dokter dan 3 Apotek. Sedangkan untuk tenaga medis/kesehatan, di kecamatan Kembangbahu terdapat 3 dokter, 22 Bidan, 22 Perawat dan 15 dukun bayi terlatih.

Gambar 4 Perbandingan Fasilitas Pendidikan Negeri dan Swasta di Kecamatan Kembangbahu, 2018



**Tabel. 4.1.1 Jumlah Fasilitas Pendidikan Negeri
Kecamatan Kembangbahu, 2018**

Kode Desa	Desa/Kelurahan	TK	RA	SD	MI	SMP	MTs	SMA	MA	SMK
(1)	(2)	(3)	(4)	(5)	(6)	(7)	(8)	(9)	(10)	(11)
001	Moronyamplung	-	-	2	-	-	-	-	-	-
002	Dumpiagung	-	-	2	-	-	-	-	-	-
003	Katemas	-	-	2	-	-	-	-	-	-
004	Gintungan	-	-	2	-	-	-	-	-	-
005	Pelang	-	-	3	-	-	-	1	-	-
006	Puter	-	-	3	-	-	-	-	-	-
007	Maor	-	-	1	-	-	-	-	-	-
008	Randubener	-	-	1	-	-	-	-	-	-
009	Kaliwates	-	-	1	-	-	-	-	-	-
010	Tlogoagung	-	-	1	-	-	-	-	-	-
011	Kedungmegaroh	-	-	1	-	-	-	-	-	-
012	Kembangbahu	-	-	2	-	1	-	-	-	-
013	Lopang	-	-	3	-	-	-	-	-	-
014	Mangkujajar	-	-	1	-	-	-	-	-	-
015	Kedungasri	-	-	1	-	-	-	-	-	-
016	Doyomulyo	-	-	1	-	-	-	-	-	-
017	Sidomukti	-	-	1	-	-	-	-	-	-
018	Sukosongo	-	-	1	-	-	-	-	-	-
Jumlah		-	-	29	-	1	-	1	-	-

Sumber : Dinas Pendidikan Kabupaten Lamongan

**Tabel. 4.1.2. Jumlah Fasilitas Pendidikan Swasta
Kecamatan Kembangbahu, 2018**

Kode Desa	Desa/Kelurahan	TK	RA	SD	MI	SMP	MTs	SMA	MA	SMK
(1)	(2)	(3)	(4)	(5)	(6)	(7)	(8)	(9)	(10)	(11)
001	Moronyemplung	2	1	-	2	-	-	-	-	-
002	Dumpiagung	2	1	-	1	1	-	-	-	1
003	Katemas	2	1	-	1	-	-	-	-	-
004	Gintungan	2	-	-	-	-	-	-	-	-
005	Pelang	3	-	-	-	1	-	-	-	-
006	Puter	2	1	-	1	-	1	-	1	-
007	Maor	1	1	-	1	-	-	-	-	-
008	Randubener	1	1	-	1	-	-	-	-	-
009	Kaliwates	3	-	-	-	-	-	-	-	-
010	Tlogoagung	1	1	-	1	-	-	-	-	-
011	Kedungmegarih	1	1	-	1	-	1	-	1	-
012	Kembangbahu	2	-	-	1	-	1	-	1	-
013	Lopang	4	3	-	4	-	-	-	-	-
014	Mangkujajar	1	1	-	1	-	-	-	-	-
015	Kedungasri	1	-	-	-	-	-	-	-	-
016	Doyomulyo	1	-	-	-	-	-	-	-	-
017	Sidomukti	1	-	-	-	-	-	-	-	-
018	Sukosongo	1	2	-	2	1	-	-	-	-
Jumlah		31	14	-	17	3	3	-	3	1

Sumber : Dinas Pendidikan Kabupaten Lamongan

Tabel 4.1.3 Jumlah Sekolah, Murid, Guru dan Rasio Murid-Guru TK Swasta di Kecamatan Kembangbahu, 2018

	Desa/Kelurahan	Lembaga Sekolah	Gedung Sekolah	Ruang Kelas
	(1)	(2)	(3)	(4)
001	Moronyamplung	2	2	3
002	Dumpiagung	2	2	3
003	Katemas	2	2	4
004	Gintungan	2	2	3
005	Pelang	3	3	4
006	Puter	2	2	4
007	Maor	1	1	2
008	Randubener	1	1	2
009	Kaliwates	3	3	3
010	Tlogoagung	1	1	2
011	Kedungmegarih	1	1	2
012	Kembangbahu	2	2	4
013	Lopang	4	4	5
014	Mangkujajar	1	1	2
015	Kedungasri	1	1	2
016	Doyomulyo	1	1	2
017	Sidomukti	1	1	2
018	Sukosongo	1	1	2
Jumlah / Total		31	31	51

Sumber : Sumber : Dinas Pendidikan Kabupaten Lamongan

Lanjutan Tabel 4.1.3

	Desa/Kelurahan	Rombongan Belajar	Murid	Guru	Rasio Murid - Guru
	(1)	(5)	(6)	(7)	(8)
001	Moronyamplung	4	41	5	8
002	Dumpiagung	4	36	7	5
003	Katemas	4	26	5	5
004	Gintungan	4	51	6	9
005	Pelang	6	77	9	9
006	Puter	4	51	7	7
007	Maor	2	18	2	9
008	Randubener	2	22	2	11
009	Kaliwates	6	52	9	6
010	Tlogoagung	2	31	3	10
011	Kedungmegarih	2	34	3	11
012	Kembangbahu	4	76	7	11
013	Lopang	8	69	10	7
014	Mangkujajar	2	22	2	11
015	Kedungasri	2	44	4	11
016	Doyomulyo	2	49	3	16
017	Sidomukti	2	36	4	9
018	Sukosongo	2	18	3	6
Jumlah / Total		62	753	91	8

Sumber : Dinas Pendidikan Kabupaten Lamongan

Tabel 4.1.4 Jumlah Sekolah, Murid, Guru dan Rasio Murid-Guru RA Swasta di Kecamatan Kembangbahu, 2018

Desa/Kelurahan	Lembaga Sekolah	Gedung Sekolah	Ruang Kelas
(1)	(2)	(3)	(4)
001 Moronyamplung	1	1	2
002 Dumpiangung	1	1	2
003 Katemas	1	1	2
004 Gintungan	-	-	-
005 Pelang	-	-	-
006 Puter	1	1	2
007 Maor	1	1	2
008 Randubener	1	1	2
009 Kaliwates	-	-	-
010 Tlogoagung	1	1	2
011 Kedungmegarih	1	1	2
012 Kembangbahu	-	-	-
013 Lopang	3	3	4
014 Mangkujajar	1	1	2
015 Kedungasri	-	-	-
016 Doyomulyo	-	-	-
017 Sidomukti	-	-	-
018 Sukosongo	2	2	3
Jumlah / Total	14	14	25

Sumber : Dinas Pendidikan Kabupaten Lamongan

Lanjutan Tabel 4.1.4

Desa/Kelurahan	Rombongan Belajar	Murid	Guru	Rasio Murid - Guru
(1)	(5)	(6)	(7)	(8)
001 Moronyamplung	2	16	2	8
002 Dumpiagung	2	22	3	7
003 Katemas	2	28	3	9
004 Gintungan	-	-	-	-
005 Pelang	-	-	-	-
006 Puter	2	31	3	10
007 Maor	2	18	3	6
008 Randubener	2	20	5	4
009 Kaliwates	-	-	-	-
010 Tlogoagung	2	36	4	9
011 Kedungmegarih	2	65	8	8
012 Kembangbahu	-	-	-	-
013 Lopang	6	54	7	8
014 Mangkujajar	2	32	4	8
015 Kedungasri	-	-	-	-
016 Doyomulyo	-	-	-	-
017 Sidomukti	-	-	-	-
018 Sukosongo	4	33	5	7
Jumlah / Total	28	355	47	8

Sumber : Dinas Pendidikan Kabupaten Lamongan

Tabel 4.1.5 Jumlah Sekolah, Murid, Guru dan Rasio Murid-Guru SD Negeri di Kecamatan Kembangbahu, 2018

	Desa/Kelurahan	Lembaga Sekolah	Gedung Sekolah	Ruang Kelas
	(1)	(2)	(3)	(4)
001	Moronyamplu	2	2	12
002	Dumpiagung	2	2	12
003	Katemas	2	2	12
004	Gintungan	2	2	13
005	Pelang	3	3	18
006	Puter	3	3	17
007	Maor	1	1	6
008	Randubener	1	1	6
009	Kaliwates	1	1	6
010	Tlogoagung	1	1	6
011	Kedungmegari	1	1	6
012	Kembangbahu	2	2	12
013	Lopang	3	3	18
014	Mangkujajar	1	1	6
015	Kedungasri	1	1	6
016	Doyomulyo	1	1	6
017	Sidomukti	1	1	6
018	Sukosongo	1	1	6
	Jumlah / Total	29	29	174

Sumber : Dinas Pendidikan Kabupaten Lamongan

Lanjutan Tabel 4.1.5

Desa/Kelurahan	Rombongan Belajar	Murid	Guru	Rasio Murid - Guru
(1)	(5)	(6)	(7)	(8)
001 Moronyamplung	12	78	12	7
002 Dumpiagung	12	116	14	8
003 Katemas	10	63	8	8
004 Gintungan	12	136	12	11
005 Pelang	18	243	22	11
006 Puter	18	312	22	14
007 Maor	6	53	7	8
008 Randubener	6	71	8	9
009 Kaliwates	6	77	8	10
010 Tlogoagung	6	82	8	10
011 Kedungmegarih	6	69	10	7
012 Kembangbahu	12	178	17	10
013 Lopang	18	188	21	9
014 Mangkujajar	6	69	8	9
015 Kedungasri	6	116	9	13
016 Doyomulyo	6	151	8	19
017 Sidomukti	6	112	8	14
018 Sukosongo	6	56	8	7
Jumlah / Total	172	2170	210	10

Sumber : Dinas Pendidikan Kabupaten Lamongan

Tabel 4.1.6 Jumlah Sekolah, Murid, Guru dan Rasio Murid-Guru MI Swasta di Kecamatan Kembangbahu, 2018

	Desa/Kelurahan	Lembaga Sekolah	Gedung Sekolah	Ruang Kelas
	(1)	(2)	(3)	(4)
001	Moronyamplung	2	2	12
002	Dumpiagung	1	1	6
003	Katemas	1	1	6
004	Gintungan	-	-	-
005	Pelang	-	-	-
006	Puter	1	1	6
007	Maor	1	1	6
008	Randubener	1	1	6
009	Kaliwates	-	-	-
010	Tlogoagung	1	1	6
011	Kedungmegarih	1	1	6
012	Kembangbahu	1	1	6
013	Lopang	4	4	24
014	Mangkujajar	1	1	6
015	Kedungasri	-	-	-
016	Doyomulyo	-	-	-
017	Sidomukti	-	-	-
018	Sukosongo	2	2	12
	Jumlah / Total	17	17	102

Sumber : Dinas Pendidikan Kabupaten Lamongan

Lanjutan Tabel 4.1.6

	Desa/Kelurahan	Rombongan Belajar	Murid	Guru	Rasio Murid - Guru
	(1)	(5)	(6)	(7)	(8)
001	Moronyemplung	12	64	9	7
002	Dumpiangung	6	66	9	7
003	Katemas	6	69	9	8
004	Gintungan	-	-	-	-
005	Pelang	-	-	-	-
006	Puter	6	69	9	8
007	Maor	6	40	5	8
008	Randubener	6	55	8	7
009	Kaliwates	-	-	-	-
010	Tlogoagung	6	103	12	9
011	Kedungmegarih	6	201	16	13
012	Kembangbahu	6	99	12	8
013	Lopang	24	261	26	10
014	Mangkujajar	6	110	11	10
015	Kedungasri	-	-	-	-
016	Doyomulyo	-	-	-	-
017	Sidomukti	-	-	-	-
018	Sukosongo	12	109	16	7
	Jumlah / Total	102	1246	142	8.77

Sumber : Dinas Pendidikan Kabupaten Lamongan

Tabel 4.1.7 Jumlah Sekolah, Murid, Guru dan Rasio Murid-Guru SMP Negeri di Kecamatan Kembangbahu, 2018

	Desa/Kelurahan	Lembaga Sekolah	Gedung Sekolah	Ruang Kelas
	(1)	(2)	(3)	(4)
001	Moronyamplung	-	-	-
002	Dumpiangung	-	-	-
003	Katemas	-	-	-
004	Gintungan	-	-	-
005	Pelang	-	-	-
006	Puter	-	-	-
007	Maor	-	-	-
008	Randubener	-	-	-
009	Kaliwates	-	-	-
010	Tlogoagung	-	-	-
011	Kedungmegarih	-	-	-
012	Kembangbahu	1	1	25
013	Lopang	-	-	-
014	Mangkujajar	-	-	-
015	Kedungasri	-	-	-
016	Doyomulyo	-	-	-
017	Sidomukti	-	-	-
018	Sukosongo	-	-	-
	Jumlah / Total	1	1	25

Sumber : Dinas Pendidikan Kabupaten Lamongan

Lanjutan Tabel 4.1.7

	Desa/Kelurahan	Rombongan Belajar	Murid	Guru	Rasio Murid - Guru
	(1)	(5)	(6)	(7)	(8)
001	Moronyamplung	-	-	-	-
002	Dumpiagung	-	-	-	-
003	Katemas	-	-	-	-
004	Gintungan	-	-	-	-
005	Pelang	-	-	-	-
006	Puter	-	-	-	-
007	Maor	-	-	-	-
008	Randubener	-	-	-	-
009	Kaliwates	-	-	-	-
010	Tlogoagung	-	-	-	-
011	Kedungmegarih	-	-	-	-
012	Kembangbahu	25	628	42	15
013	Lopang	-	-	-	-
014	Mangkujajar	-	-	-	-
015	Kedungasri	-	-	-	-
016	Doyomulyo	-	-	-	-
017	Sidomukti	-	-	-	-
018	Sukosongo	-	-	-	-
	Jumlah / Total	25	628	42	14.95

Sumber : Dinas Pendidikan Kabupaten Lamongan

Tabel 4.1.8 Jumlah Sekolah, Murid, Guru dan Rasio Murid-Guru SMP Swasta di Kecamatan Kembangbahu, 2018

	Desa/Kelurahan	Lembaga Sekolah	Gedung Sekolah	Ruang Kelas
	(1)	(2)	(3)	(4)
001	Moronyamplung	-	-	-
002	Dumpiangung	1	1	15
003	Katemas	-	-	-
004	Gintungan	-	-	-
005	Pelang	-	-	-
006	Puter	-	-	-
007	Maor	-	-	-
008	Randubener	-	-	-
009	Kaliwates	-	-	-
010	Tlogoagung	-	-	-
011	Kedungmegarih	-	-	-
012	Kembangbahu	1	1	3
013	Lopang	-	-	-
014	Mangkujajar	-	-	-
015	Kedungasri	-	-	-
016	Doyomulyo	-	-	-
017	Sidomukti	-	-	-
018	Sukosongo	1	1	3
	Jumlah / Total	3	3	21

Sumber : Dinas Pendidikan Kabupaten Lamongan

Lanjutan Tabel 4.1.8

	Desa/Kelurahan	Rombongan Belajar	Murid	Guru	Rasio Murid - Guru
	(1)	(5)	(6)	(7)	(8)
001	Moronyamplung	-	-	-	-
002	Dumpiangung	14	372	22	17
003	Katemas	-	-	-	-
004	Gintungan	-	-	-	-
005	Pelang	-	-	-	-
006	Puter	-	-	-	-
007	Maor	-	-	-	-
008	Randubener	-	-	-	-
009	Kaliwates	-	-	-	-
010	Tlogoagung	-	-	-	-
011	Kedungmegarih	-	-	-	-
012	Kembangbahu	3	34	5	7
013	Lopang	-	-	-	-
014	Mangkujajar	-	-	-	-
015	Kedungasri	-	-	-	-
016	Doyomulyo	-	-	-	-
017	Sidomukti	-	-	-	-
018	Sukosongo	3	55	5	11
	Jumlah / Total	20	461	32	14.41

Sumber : Dinas Pendidikan Kabupaten Lamongan

Tabel 4.1.9 Jumlah Sekolah, Murid, Guru dan Rasio Murid-Guru MTs Swasta di Kecamatan Kembangbahu, 2018

	Desa/Kelurahan	Lembaga Sekolah	Gedung Sekolah	Ruang Kelas
	(1)	(2)	(3)	(4)
001	Moronyamplung	-	-	-
002	Dumpiangung	-	-	-
003	Katemas	-	-	-
004	Gintungan	-	-	-
005	Pelang	-	-	-
006	Puter	1	1	9
007	Maor	-	-	-
008	Randubener	-	-	-
009	Kaliwates	-	-	-
010	Tlogoagung	-	-	-
011	Kedungmegarih	1	1	9
012	Kembangbahu	1	1	9
013	Lopang	-	-	-
014	Mangkujajar	-	-	-
015	Kedungasri	-	-	-
016	Doyomulyo	-	-	-
017	Sidomukti	-	-	-
018	Sukosongo	-	-	-
	Jumlah / Total	3	3	27

Lanjutan Tabel 4.1.9

	Desa/Kelurahan	Rombongan Belajar	Murid	Guru	Rasio Murid - Guru
	(1)	(5)	(6)	(7)	(8)
001	Moronyamplung	-	-	-	-
002	Dumpiangung	-	-	-	-
003	Katemas	-	-	-	-
004	Gintungan	-	-	-	-
005	Pelang	-	-	-	-
006	Puter	9	231	15	15
007	Maor	-	-	-	-
008	Randubener	-	-	-	-
009	Kaliwates	-	-	-	-
010	Tlogoagung	-	-	-	-
011	Kedungmegarih	9	220	15	15
012	Kembangbahu	9	219	14	16
013	Lopang	-	-	-	-
014	Mangkujajar	-	-	-	-
015	Kedungasri	-	-	-	-
016	Doyomulyo	-	-	-	-
017	Sidomukti	-	-	-	-
018	Sukosongo	-	-	-	-
	Jumlah / Total	27	670	44	15.23

Sumber : Dinas Pendidikan Kabupaten Lamongan

Tabel 4.1.10 Jumlah Sekolah, Murid, Guru dan Rasio Murid-Guru SMA Negeri di Kecamatan Kembangbahu, 2018

	Desa/Kelurahan	Lembaga Sekolah	Gedung Sekolah	Ruang Kelas
	(1)	(2)	(3)	(4)
001	Moronyamplung	-	-	-
002	Dumpiangung	-	-	-
003	Katemas	-	-	-
004	Gintungan	-	-	-
005	Pelang	1	1	17
006	Puter	-	-	-
007	Maor	-	-	-
008	Randubener	-	-	-
009	Kaliwates	-	-	-
010	Tlogoagung	-	-	-
011	Kedungmegarih	-	-	-
012	Kembangbahu	-	-	-
013	Lopang	-	-	-
014	Mangkujajar	-	-	-
015	Kedungasri	-	-	-
016	Doyomulyo	-	-	-
017	Sidomukti	-	-	-
018	Sukosongo	-	-	-
	Jumlah / Total	1	1	17

Sumber : Dinas Pendidikan Kabupaten Lamongan

Lanjutan Tabel 4.1.10

	Desa/Kelurahan	Rombongan Belajar	Murid	Guru	Rasio Murid - Guru
	(1)	(5)	(6)	(7)	(8)
001	Moronyamplung	-	-	-	-
002	Dumpiangung	-	-	-	-
003	Katemas	-	-	-	-
004	Gintungan	-	-	-	-
005	Pelang	17	422	40	11
006	Puter	-	-	-	-
007	Maor	-	-	-	-
008	Randubener	-	-	-	-
009	Kaliwates	-	-	-	-
010	Tlogoagung	-	-	-	-
011	Kedungmegarih	-	-	-	-
012	Kembangbahu	-	-	-	-
013	Lopang	-	-	-	-
014	Mangkujajar	-	-	-	-
015	Kedungasri	-	-	-	-
016	Doyomulyo	-	-	-	-
017	Sidomukti	-	-	-	-
018	Sukosongo	-	-	-	-
	Jumlah / Total	17	422	40	10.55

Sumber : Dinas Pendidikan Kabupaten Lamongan

Tabel 4.1.11 Jumlah Sekolah, Murid, Guru dan Rasio Murid-Guru MA Swasta di Kecamatan Kembangbahu, 2018

	Desa/Kelurahan	Lembaga Sekolah	Gedung Sekolah	Ruang Kelas
	(1)	(2)	(3)	(4)
001	Moronyemplung	-	-	-
002	Dumpiangung	-	-	-
003	Katemas	-	-	-
004	Gintungan	-	-	-
005	Pelang	-	-	-
006	Puter	1	1	3
007	Maor	-	-	-
008	Randubener	-	-	-
009	Kaliwates	-	-	-
010	Tlogoagung	-	-	-
011	Kedungmegarih	1	1	6
012	Kembangbahu	1	1	6
013	Lopang	-	-	-
014	Mangkujajar	-	-	-
015	Kedungasri	-	-	-
016	Doyomulyo	-	-	-
017	Sidomukti	-	-	-
018	Sukosongo	-	-	-
	Jumlah / Total	3	3	15

Sumber : Dinas Pendidikan Kabupaten Lamongan

Lanjutan Tabel 4.1.11

	Desa/Kelurahan	Rombongan Belajar	Murid	Guru	Rasio Murid - Guru
	(1)	(5)	(6)	(7)	(8)
001	Moronyamplung	-	-	-	-
002	Dumpiangung	-	-	-	-
003	Katemas	-	-	-	-
004	Gintungan	-	-	-	-
005	Pelang	-	-	-	-
006	Puter	3	83	14	6
007	Maor	-	-	-	-
008	Randubener	-	-	-	-
009	Kaliwates	-	-	-	-
010	Tlogoagung	-	-	-	-
011	Kedungmegarih	6	161	22	7
012	Kembangbahu	6	133	21	6
013	Lopang	-	-	-	-
014	Mangkujajar	-	-	-	-
015	Kedungasri	-	-	-	-
016	Doyomulyo	-	-	-	-
017	Sidomukti	-	-	-	-
018	Sukosongo	-	-	-	-
	Jumlah / Total	15	377	57	6.61

Sumber : Dinas Pendidikan Kabupaten Lamongan

Tabel 4.1.12 Jumlah Sekolah, Murid, Guru dan Rasio Murid-Guru SMK Swasta di Kecamatan Kembangbahu, 2018

	Desa/Kelurahan	Lembaga Sekolah	Gedung Sekolah	Ruang Kelas
	(1)	(2)	(3)	(4)
001	Moronyemplung	-	-	-
002	Dumpiangung	1	1	10
003	Katemas	-	-	-
004	Gintungan	-	-	-
005	Pelang	-	-	-
006	Puter	-	-	-
007	Maor	-	-	-
008	Randubener	-	-	-
009	Kaliwates	-	-	-
010	Tlogoagung	-	-	-
011	Kedungmegarih	-	-	-
012	Kembangbahu	-	-	-
013	Lopang	-	-	-
014	Mangkujajar	-	-	-
015	Kedungasri	-	-	-
016	Doyomulyo	-	-	-
017	Sidomukti	-	-	-
018	Sukosongo	-	-	-
	Jumlah / Total	1	1	10

Sumber : Dinas Pendidikan Kabupaten Lamongan

Lanjutan Tabel 4.1.12

	Desa/Kelurahan	Rombongan Belajar	Murid	Guru	Rasio Murid - Guru
	(1)	(5)	(6)	(7)	(8)
001	Moronyamplung	-	-	-	-
002	Dumpiangung	9	190	14	13
003	Katemas	-	-	-	-
004	Gintungan	-	-	-	-
005	Pelang	-	-	-	-
006	Puter	-	-	-	-
007	Maor	-	-	-	-
008	Randubener	-	-	-	-
009	Kaliwates	-	-	-	-
010	Tlogoagung	-	-	-	-
011	Kedungmegarih	-	-	-	-
012	Kembangbahu	-	-	-	-
013	Lopang	-	-	-	-
014	Mangkujajar	-	-	-	-
015	Kedungasri	-	-	-	-
016	Doyomulyo	-	-	-	-
017	Sidomukti	-	-	-	-
018	Sukosongo	-	-	-	-
	Jumlah / Total	9	190	14	13.00

Sumber : Dinas Pendidikan Kabupaten Lamongan

Tabel 4.1.13 Jumlah Pondok Pesantren, Santri dan Ustadz di Kecamatan Kembangbahu 2018

Desa/Kelurahan	Pondok Pesantren	Santri	Ustadz
(1)	(2)	(3)	(4)
001 Moronyamplung	1	116	12
002 Dumpiagung	1	62	10
003 Katemas	2	53	12
004 Gintungan	-	-	-
005 Pelang	-	-	-
006 Puter	3	244	31
007 Maor	-	-	-
008 Randubener	1	149	18
009 Kaliwates	-	-	-
010 Tlogoagung	-	-	-
011 Kedungmegarih	1	305	17
012 Kembangbahu	1	260	22
013 Lopang	-	-	-
014 Mangkujajar	-	-	-
015 Kedungasri	-	-	-
016 Doyomulyo	1	159	16
017 Sidomukti	1	178	17
018 Sukosongo	2	261	18
Jumlah / Total	14	1,787	173

Sumber : Dinas Pendidikan Kabupaten Lamongan

Tabel 4.1.14 Jumlah Fasilitas Olahraga Menurut Desa dan Jenis Olahraga di Kecamatan Kembangbahu, 2018

Desa/Kelurahan	Sepak Bola	Bola Volly	Bulu Tangkis	Tenis Meja	Bola Basket
(1)	(2)	(3)	(4)	(3)	(4)
001 Moronyamplung	1	2	-	1	-
002 Dumpiagung	1	1	-	1	-
003 Katemas	1	1	-	1	-
004 Gintungan	1	1	-	1	-
005 Pelang	3	2	-	1	1
006 Puter	1	3	-	1	-
007 Maor	-	1	-	1	-
008 Randubener	-	1	-	1	-
009 Kaliwates	2	3	-	1	-
010 Tlogoagung	1	2	1	1	-
011 Kedungmegarih	1	1	-	1	-
012 Kembangbahu	1	2	-	1	1
013 Lopang	1	1	-	1	-
014 Mangkujajar	-	2	-	1	-
015 Kedungasri	-	1	-	1	-
016 Doyomulyo	1	1	-	1	-
017 Sidomukti	1	1	-	1	-
018 Sukosongo	1	1	-	1	-
Jumlah / Total	17	27	1	18	2

Sumber : Dinas Pendidikan Kabupaten Lamongan

Tabel 4.2.1 Jumlah Fasilitas Kesehatan Menurut Desa di Kecamatan Kembangbahu, 2018

Desa/Kelurahan	Rumah Sakit Umum	Rumah Sakit Bersalin	Klinik	Klinik Rawat Inap
(1)	(2)	(3)	(4)	(5)
001 Moronyemplung	-	-	-	-
002 Dumpiangung	-	-	-	-
003 Katemas	-	-	-	-
004 Gintungan	-	-	-	-
005 Pelang	-	-	1	1
006 Puter	-	-	-	-
007 Maor	-	-	-	-
008 Randubener	-	-	-	-
009 Kaliwates	-	-	-	-
010 Tlogoagung	-	-	-	-
011 Kedungmegarih	-	-	-	-
012 Kembangbahu	-	-	1	1
013 Lopang	-	-	-	-
014 Mangkujajar	-	-	-	-
015 Kedungasri	-	-	-	-
016 Doyomulyo	-	-	-	-
017 Sidomukti	-	-	-	-
018 Sukosongo	-	-	-	-
Kec.Kembangbahu	-	-	2	2

Sumber : Dinas Kesehatan Kab. Lamongan

Lanjutan Tabel 4.2.1

Desa/Kelurahan	Puskesmas <i>Public Health</i>	Puskesmas Pembantu <i>Subsidiary of</i>	Apotek <i>Pharmacy</i>
(1)	(6)	(7)	(8)
001 Moronyamplung	-	-	-
002 Dumpiangung	-	-	1
003 Katemas	-	1	-
004 Gintungan	-	-	-
005 Pelang	-	1	-
006 Puter	-	-	-
007 Maor	-	-	-
008 Randubener	-	-	-
009 Kaliwates	-	-	-
010 Tlogoagung	-	-	-
011 Kedungmegarih	-	-	-
012 Kembangbahu	1	-	2
013 Lopang	-	1	-
014 Mangkujajar	-	-	-
015 Kedungasri	-	-	-
016 Doyomulyo	-	-	-
017 Sidomukti	-	1	-
018 Sukosongo	-	-	-
Kec. Kembangbahu	1	4	3

Sumber : Dinas Kesehatan Kab. Lamongan

Tabel 4.2.2 Jumlah Tenaga Kesehatan Menurut Desa di Kecamatan Kembangbahu, 2018

Desa/Kelurahan	Dokter	Bidan	Perawat	Dukun Bayi
(1)	(2)	(3)	(4)	(5)
001 Moronyemplung	-	1	-	1
002 Dumpiagung	-	2	-	1
003 Katemas	-	1	1	1
004 Gintungan	-	1	-	1
005 Pelang	1	2	1	-
006 Puter	-	2	1	-
007 Maor	-	1	-	-
008 Randubener	-	1	-	-
009 Kaliwates	-	1	-	-
010 Tlogoagung	-	1	-	-
011 Kedungmegarih	-	1	-	-
012 Kembangbahu	1	2	12	-
013 Lopang	-	3	1	-
014 Mangkujajar	-	1	-	-
015 Kedungasri	-	1	-	-
016 Doyomulyo	-	1	-	1
017 Sidomukti	-	1	1	1
018 Sukosongo	-	1	-	-
Kecamatan Kembangbahu	2	24	17	6

Sumber : Dinas Kesehatan Kab. Lamongan

Tabel 4.2.3 Jumlah Pasangan Usia Subur di Kecamatan Kembangbahu, 2018

Desa/Kelurahan	PUS	Peserta KB Aktif
(1)	(3)	(3)
001 Moronyamplung	559	500
002 Dumpiangung	532	476
003 Katemas	416	372
004 Gintungan	422	379
005 Pelang	902	808
006 Puter	943	845
007 Maor	313	280
008 Randubener	415	372
009 Kaliwates	459	411
010 Tlogoagung	539	482
011 Kedungmegarih	477	428
012 Kembangbahu	419	376
013 Lopang	1,366	1,222
014 Mangkujajar	323	289
015 Kedungasri	382	341
016 Doyomulyo	382	341
017 Sidomukti	408	367
018 Sukosongo	498	445
Jumlah	9,755	8,734

Sumber : UPT Pemberdayaan Perempuan dan KB Kec. Kembangbahu

Tabel 4.2.4 Jumlah Peserta KB Aktif menurut Alat Kontrasepsi di Kecamatan Kembangbahu, 2018

Desa/Kelurahan	Alat Kontrasepsi					
	IUD	Pil	MOP/ MOW	Suntik	Implan	Kondom
(1)	(2)	(3)	(4)	(5)	(6)	(7)
001 Moronyamplung	50	143	2	174	116	15
002 Dumpiangung	48	136	2	166	110	14
003 Katemas	37	106	2	130	86	11
004 Gintungan	38	108	2	132	88	11
005 Pelang	81	231	3	282	187	24
006 Puter	84	242	4	294	196	25
007 Maor	28	80	1	98	65	8
008 Randubener	37	106	2	130	86	11
009 Kaliwates	41	118	2	143	95	12
010 Tlogoagung	48	138	2	168	112	14
011 Kedungmegarih	43	122	2	149	99	13
012 Kembangbahu	38	107	2	131	87	11
013 Lopang	122	350	5	426	283	36
014 Mangkujajar	29	82	1	101	67	9
015 Kedungasri	34	98	1	119	79	10
016 Doyomulyo	34	98	1	119	79	10
017 Sidomukti	37	105	2	127	85	11
018 Sukosongo	45	127	2	155	103	13
Jumlah	874	2,497	38	3,044	2,023	258

Sumber : UPT Pemberdayaan Perempuan dan KB Kec. Kembangbahu

Tabel 4.3.1 Jumlah Penduduk Menurut Agama di Kecamatan Kembangbahu, 2018

Desa/Kelurahan	Islam	Katholik	Protestan	Hindu	Budha
(1)	(2)	(3)	(4)	(5)	(6)
001 Moronyamplung	2,879	4	3	-	-
002 Dumpiangung	2,935	-	-	-	-
003 Katemas	1,976	-	-	-	-
004 Gintungan	2,245	-	-	-	-
005 Pelang	4,219	76	-	-	-
006 Puter	4,497	-	-	-	-
007 Maor	1,334	-	-	-	-
008 Randubener	1,662	-	-	-	-
009 Kaliwates	2,413	-	-	-	-
010 Tlogoagung	2,744	-	-	-	-
011 Kedungmegarih	3,125	-	-	-	-
012 Kembangbahu	2,852	13	-	-	-
013 Lopang	7,402	-	3	2	-
014 Mangkujajar	1,813	4	-	-	-
015 Kedungasri	1,949	1	-	-	-
016 Doyomulyo	2,208	1	-	-	-
017 Sidomukti	2,074	-	-	-	-
018 Sukosongo	2,895	-	-	-	-
Jumlah	51,222	99	6	2	0

Sumber : Kantor Kecamatan Kembangbahu

Tabel 4.3.2 Jumlah Tempat Peribadatan di Kecamatan Kembangbahu, 2018

Desa/Kelurahan	Masjid	Mushola	Gereja	Pura	Wihara
(1)	(2)	(3)	(4)	(5)	(6)
001 Moronyamplung	7	11	-	-	-
002 Dumpiangung	4	8	-	-	-
003 Katemas	7	4	-	-	-
004 Gintungan	8	2	-	-	-
005 Pelang	4	21	1	-	-
006 Puter	5	18	-	-	-
007 Maor	1	8	-	-	-
008 Randubener	1	8	-	-	-
009 Kaliwates	3	13	-	-	-
010 Tlogoagung	3	19	-	-	-
011 Kedungmegarih	4	5	-	-	-
012 Kembangbahu	4	19	-	-	-
013 Lopang	4	17	-	-	-
014 Mangkujajar	11	31	-	-	-
015 Kedungasri	4	6	-	-	-
016 Doyomulyo	4	11	-	-	-
017 Sidomukti	4	11	-	-	-
018 Sukosongo	7	16	-	-	-
Jumlah	85	228	1	0	0

Sumber : Kantor Kecamatan Kembangbahu

Tabel 4.3.3 Nikah, Talak, Cerai, dan Rujuk di Kecamatan Kembangbahu, 2018

Desa/Kelurahan	Nikah	Talak	Cerai	Rujuk	Jumlah
(1)	(2)	(3)	(4)	(5)	(6)
001 Moronyamplung	31	-	7	-	38
002 Dumpiagung	22	-	6	-	28
003 Katemas	21	-	2	-	23
004 Gintungan	28	-	9	-	37
005 Pelang	33	-	4	-	37
006 Puter	31	-	3	-	34
007 Maor	20	-	3	-	23
008 Randubener	15	-	2	-	17
009 Kaliwates	17	-	6	-	23
010 Tlogoagung	11	-	4	-	15
011 Kedungmegarih	26	-	8	-	34
012 Kembangbahu	26	-	10	-	36
013 Lopang	64	-	9	-	73
014 Mangkujajar	13	-	3	-	16
015 Kedungasri	29	-	2	-	31
016 Doyomulyo	26	-	3	-	29
017 Sidomukti	22	-	2	-	24
018 Sukosongo	46	-	2	-	48
Jumlah	481	0	85	0	566

Sumber : KUA / PPAI Kecamatan Kembangbahu

**Tabel. 4.4.1 Jumlah Bangunan menurut Kualitas Bangunan
Kecamatan Kembangbahu, 2018**

Kode Desa	Desa/Kelurahan	Permanen	Semi Permanen	Tidak Permanen
(1)	(2)	(3)	(4)	(5)
001	Moronyemplung	432	99	181
002	Dumpiagung	443	100	217
003	Katemas	507	133	111
004	Gintungan	423	89	75
005	Pelang	602	196	236
006	Puter	734	272	86
007	Maor	184	31	43
008	Randubener	231	127	64
009	Kaliwates	321	139	145
010	Togoagung	202	173	140
011	Kedungmegarih	371	193	193
012	Kembangbahu	461	116	147
013	Lopang	972	326	358
014	Mangkujajar	270	127	41
015	Kedungasri	248	123	75
016	Doyomulyo	324	112	95
017	Sidomukti	280	142	64
018	Sukosongo	246	129	188
Jumlah		7 251	2 627	2 459

Sumber : Kantor Desa

Tabel 4.5.1 Jumlah Tunanetra, Tunarungu, Tunawicara dan Tunarungu-Wicara Desa di Kecamatan Kembangbahu, 2018

Desa/Kelurahan	Tunanetra	Tunarungu	Tunawicara	Tunarungu-Wicara
(1)	(2)	(3)	(4)	(5)
001 Moronyemplung	1	0	0	0
002 Dumpiangung	3	0	0	0
003 Katemas	0	0	0	2
004 Gintungan	2	0	1	0
005 Pelang	0	0	0	0
006 Puter	2	0	0	3
007 Maor	2	0	1	0
008 Randubener	1	1	1	1
009 Kaliwates	1	1	1	0
010 Tlogoagung	3	2	0	2
011 Kedungmegarih	0	0	0	0
012 Kembangbahu	4	0	0	3
013 Lopang	3	5	0	1
014 Mangkujajar	0	0	1	0
015 Kedungasri	2	0	2	2
016 Doyomulyo	5	0	0	0
017 Sidomukti	0	6	4	4
018 Sukosongo	4	3	3	3
Kecamatan Kembangbahu	33	18	14	21

Sumber : Kantor Desa

Tabel 4.5.2 Jumlah Tunadaksa, Tunagrahita, Tunalaras dan Eks Kusta Desa di Kecamatan Kembangbahu, 2018

Desa/Kelurahan	Tunadaksa	Tunagrahita	Tunalaras	Eks Kusta
(1)	(2)	(3)	(4)	(5)
001 Moronyamplung	3	1	1	1
002 Dumpiagung	0	0	1	0
003 Katemas	0	0	0	0
004 Gintungan	0	0	2	0
005 Pelang	0	3	2	0
006 Puter	2	4	1	0
007 Maor	2	4	1	1
008 Randubener	2	4	2	2
009 Kaliwates	5	4	2	0
010 Tlogoagung	3	5	3	0
011 Kedungmegarih	0	0	0	0
012 Kembangbahu	1	2	3	0
013 Lopang	2	4	7	2
014 Mangkujajar	0	1	0	0
015 Kedungasri	4	1	1	0
016 Doyomulyo	0	0	0	0
017 Sidomukti	3	1	2	0
018 Sukosongo	2	2	5	0
Kecamatan Kembangbahu	29	36	33	6

Sumber : Kantor Desa

BAB V - PERTANIAN



Produksi TANAMAN
PANGAN kecamatan
KEMBANGBAHU
Tahun 2018

*Padi 63 ribu ton
Jagung 3,0 ribu ton
Kacang Hijau 851 ton
Kedelai 6,9 ribu ton
Kacana Tanah 202 ton*

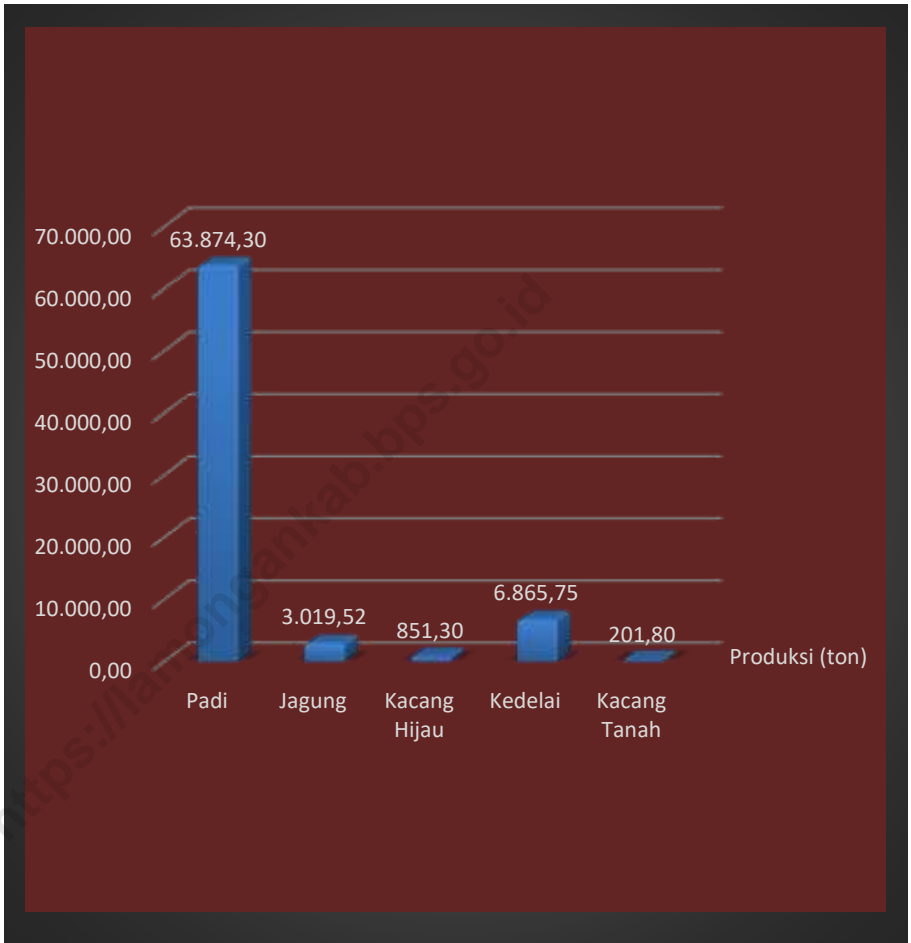
ULASAN

Dari keseluruhan luas wilayah Kecamatan Kembangbahu yang jumlahnya sebesar 6.842 Ha, sebagian besar digunakan untuk pertanian yaitu sebesar 4668 Ha atau sekitar 68,2%. Sedangkan untuk lahan bukan pertanian hanya seluas 1272 ha atau sekitar 18,6%.

Dari beberapa jenis komoditas tanaman pangan yang dibudidayakan di Kecamatan Kembangbahu, komoditas Padi merupakan yang banyak diusahakan. Hal ini terbukti dari data UPT. Dinas Pertanian dan Kehutanan Kecamatan Kembangbahu tahun 2018, dimana tercatat luas panen komoditas padi sebesar 8.705 Ha dengan total produksi sebesar 63.874 ton Gabah Kering Giling (GKG).

Untuk subsektor peternakan UPT. Dinas Peternakan dan Kesehatan Hewan Kabupaten Lamongan mencatat jumlah populasi ternak besar kecil pada tahun 2018 di Kecamatan Kembangbahu adalah sebesar 7.470 ekor Sapi, 2.208 ekor domba, dan 5.994 ekor kambing. Sedangkan untuk populasi unggas di Kecamatan Kembangbahu tahun 2018 ini komoditas ayam pedaging merupakan komoditas yang paling banyak diusahakan, hal ini sesuai dengan data dari UPT. Dinas Peternakan dan Kesehatan Hewan Kabupaten Lamongan yang mencatat jumlah populasi ayam pedaging di Kecamatan Kembangbahu tahun 2018 mencapai 2.072.000 ekor, disusul 63.134 ayam bukan ras, 58.500 ayam petelur, 1.978 itik dan 667 itik manila.

Gambar 5 Produksi Tanaman Pangan di Kecamatan Kembangbahu, 2018 (ton)



Tabel 5.1.1 Luas Wilayah Menurut Jenis Penggunaan Lahan di Kecamatan Kembangbahu (Ha), 2018

Desa/Kelurahan	Lahan Pertanian		Lahan Bukan Pertanian	Jumlah
	Sawah	Bukan Sawah		
(1)	(2)	(3)	(4)	(5)
001 Moronyamplung	181.00	60.00	49.58	290.58
002 Dumpiagung	239.00	87.00	46.73	372.73
003 Katemas	153.00	36.00	20.37	209.37
004 Gintungan	187.00	60.00	75.55	322.55
005 Pelang	215.00	204.00	155.14	574.14
006 Puter	195.00	254.00	155.03	604.03
007 Maor	44.00	97.00	35.33	176.33
008 Randubener	111.00	121.00	37.02	269.02
009 Kaliwates	127.00	92.00	65.71	284.71
010 Tlogoagung	206.00	80.00	64.29	350.29
011 Kedungmegarih	149.00	-	37.93	186.93
012 Kembangbahu	153.00	88.00	54.05	295.05
013 Lopang	594.00	172.00	200.95	966.95
014 Mangkujajar	121.00	12.00	41.35	174.35
015 Kedungasri	109.00	13.00	48.15	170.15
016 Doyomulyo	163.00	58.00	123.30	344.30
017 Sidomukti	124.00	-	16.54	140.54
018 Sukosongo	163.00	0.00	45.26	208.26
Kec. Kembangbahu	3,234.00	1,434.00	1,272.28	5,940.28

Sumber : UPT Pertanian Kembangbahu

Lanjutan Tabel 5.1.1

Desa/Kelurahan	Hutan Negara	Rawa Tidak Ditanami	Jumlah
(1)	(7)	(8)	(10)
001 Moronyamplung	100.94	23.62	415.14
002 Dumpiagung	53.78	33.04	459.55
003 Katemas	59.39	15.87	284.63
004 Gintungan	38.80	20.83	382.18
005 Pelang	72.26	39.58	685.98
006 Puter	40.72	27.89	672.64
007 Maor	10.51	11.17	198.01
008 Randubener	11.31	12.35	292.68
009 Kaliwates	4.28	27.21	316.20
010 Tlogoagung	0.00	24.72	375.01
011 Kedungmegarih	0.00	20.32	207.25
012 Kembangbahu	1.22	40.93	337.20
013 Lopang	32.93	63.90	1,063.78
014 Mangkujajar	0.00	18.56	192.91
015 Kedungasri	0.00	20.66	190.81
016 Doyomulyo	0.00	36.39	380.69
017 Sidomukti	0.00	12.75	153.29
018 Sukosongo	0.00	26.46	234.72
Kec. Kembangbahu	426.14	476.25	6,842.67

Sumber : UPT Pertanian Kembangbahu

Tabel 5.1.2 Luas Wilayah Menurut Jenis Penggunaan Lahan di Kecamatan Kembangbahu (Ha), 2018

Desa/Kelurahan	Jenis Pengairan		Jumlah
	Sawa Irigasi	Sawah Tadah Hujan	
(1)	(2)	(3)	(4)
001 Moronyamplung	-	181.00	181.00
002 Dumpiagung	-	239.00	239.00
003 Katemas	-	153.00	153.00
004 Gintungan	-	187.00	187.00
005 Pelang	-	215.00	215.00
006 Puter	-	195.00	195.00
007 Maor	-	44.00	44.00
008 Randubener	-	111.00	111.00
009 Kaliwates	-	127.00	127.00
010 Tlogoagung	8.00	198.00	206.00
011 Kedungmegarih	149.00	0.00	149.00
012 Kembangbahu	34.00	119.00	153.00
013 Lopang	204.00	390.00	594.00
014 Mangkujajar	121.00	0.00	121.00
015 Kedungasri	109.00	0.00	109.00
016 Doyomulyo	147.00	16.00	163.00
017 Sidomukti	124.00	0.00	124.00
018 Sukosongo	163.00	0.00	163.00
Kecamatan Kembangbahu	1059.00	2175.00	3234.00

Sumber : UPT Pertanian Kembangbahu

Tabel 5.1.3 Luas Panen, Produksi dan Produktivitas Padi di Kecamatan Kembangbahu, 2018

Desa/Kelurahan	Luas Panen (Ha)	Produksi (Ton)	Produktivitas (ton/ha)
(1)	(2)	(3)	(4)
001 Moronyamplung	367.00	2,442.70	6.66
002 Dumpiagung	581.00	3,831.88	6.60
003 Katemas	285.00	1,830.73	6.42
004 Gintungan	459.00	3,119.07	6.80
005 Pelang	562.00	3,825.76	6.81
006 Puter	591.00	4,007.87	6.78
007 Maor	169.00	1,164.45	6.89
008 Randubener	299.00	2,068.37	6.92
009 Kaliwates	228.00	1,578.34	6.92
010 Tlogoagung	554.00	4,187.81	7.56
011 Kedungmegarih	447.00	3,459.61	7.74
012 Kembangbahu	468.00	3,529.03	7.54
013 Lopang	1,431.00	11,419.38	7.98
014 Mangkujajar	390.00	2,871.47	7.36
015 Kedungasri	366.00	2,847.49	7.78
016 Doyomulyo	647.00	5,012.90	7.75
017 Sidomukti	372.00	2,864.11	7.70
018 Sukosongo	489.00	3,813.32	7.80
Kec. Kembangbahu	8,705.00	63,874.30	7.22

Sumber : UPT Pertanian Kembangbahu

Tabel 5.1.4 Luas Panen, Produksi dan Produktivitas Jagung di Kecamatan Kembangbahu, 2018

Desa/Kelurahan	Luas Panen (Ha)	Produksi (Kw)	Produktivitas (kw/ha)
(1)	(2)	(3)	(4)
001 Moronyamplung	28.00	424.20	15.15
002 Dumiagung	41.00	621.15	15.15
003 Katemas	121.00	1,827.10	15.10
004 Gintungan	66.00	1,001.22	15.17
005 Pelang	360.00	5,472.00	15.20
006 Puter	321.00	4,847.10	15.10
007 Maor	85.00	1,297.95	15.27
008 Randubener	159.00	2,419.98	15.22
009 Kaliwates	160.00	2,432.00	15.20
010 Tlogoagung	159.00	2,412.03	15.17
011 Kedungmegarih	2.00	30.24	15.12
012 Kembangbahu	107.00	1,626.40	15.20
013 Lopang	357.00	5,419.26	15.18
014 Mangkujajar	9.00	136.53	15.17
015 Kedungasri	2.00	30.54	15.27
016 Doyomulyo	3.00	45.66	15.22
017 Sidomukti	6.00	91.20	15.20
018 Sukosongo	4.00	60.68	15.17
Kec. Kembangbahu	1990.00	30,195.24	15.18

Sumber : UPT Pertanian Kembangbahu

Tabel 5.1.5 Luas Panen, Produksi dan Produktivitas Kacang Hijau di Kecamatan Kembangbahu, 2018

Desa/Kelurahan	Luas Panen (Ha)	Produksi (Kw)	Produktivitas (kw/ha)
(1)	(2)	(3)	(4)
001 Moronyamplung	86.00	1 100.80	12.80
002 Dumpiagung	48.00	628.80	13.10
003 Katemas	12.00	144.00	12.00
004 Gintungan	14.00	182.00	13.00
005 Pelang	75.00	990.00	13.20
006 Puter	71.00	923.00	13.00
007 Maor	36.00	471.60	13.10
008 Randubener	29.00	377.00	13.00
009 Kaliwates	26.00	335.40	12.90
010 Tlogoagung	77.00	1 008.70	13.10
011 Kedungmegarih	5.00	65.00	13.00
012 Kembangbahu	16.00	206.40	12.90
013 Lopang	63.00	819.00	13.00
014 Mangkujajar	6.00	77.40	12.90
015 Kedungasri	9.00	117.90	13.10
016 Doyomulyo	31.00	403.00	13.00
017 Sidomukti	20.00	264.00	13.20
018 Sukosongo	30.00	399.00	13.30
Kecamatan Kembangbahu	654.00	8 513.00	12.98

Sumber : UPT Pertanian Kembangbahu

Tabel 5.1.6 Luas Panen, Produksi dan Produktivitas Kedelai di Kecamatan Kembangbahu, 2018

Desa/Kelurahan	Luas Panen (Ha)	Produksi (Kw)	Produktivitas (kw/ha)
(1)	(2)	(3)	(4)
001 Moronyamplung	250.00	15,575.00	62.30
002 Dumpiagung	91.00	5,640.18	61.98
003 Katemas	43.00	2,666.00	62.00
004 Gintungan	30.00	1,882.80	62.76
005 Pelang	42.00	2,612.82	62.21
006 Puter	73.00	4,542.79	62.23
007 Maor	106.00	6,591.08	62.18
008 Randubener	30.00	1,864.80	62.16
009 Kaliwates	180.00	11,158.20	61.99
010 Tlogoagung	32.00	1,991.68	62.24
011 Kedungmegarih	0.00	0.00	0.00
012 Kembangbahu	47.00	2,925.28	62.24
013 Lopang	156.00	9,709.44	62.24
014 Mangkujajar	3.00	186.63	62.21
015 Kedungasri	2.00	124.46	62.23
016 Doyomulyo	6.00	377.40	62.90
017 Sidomukti	10.00	622.40	62.24
018 Sukosongo	3.00	186.54	62.18
Kec. Kembangbahu	1,104.00	68,657.50	62.26

Sumber : UPT Pertanian Kembangbahu

Tabel 5.1.7 Luas Panen, Produksi dan Produktivitas Kacang Tanah di Kecamatan Kembangbahu, 2018

Desa/Kelurahan	Luas Panen (Ha)	Produksi (Kw)	Produktivitas (kw/ha)
(1)	(2)	(3)	(4)
001 Moronyamplung	2.00	27.60	13.80
002 Dumpiagung	4.00	48.00	12.00
003 Katemas	4.00	52.80	13.20
004 Gintungan	9.00	118.80	13.20
005 Pelang	12.00	168.00	14.00
006 Puter	16.00	227.20	14.20
007 Maor	44.00	602.80	13.70
008 Randubener	12.00	165.60	13.80
009 Kaliwates	7.00	95.20	13.60
010 Tlogoagung	7.00	98.00	14.00
011 Kedungmegarih	1.00	14.00	14.00
012 Kembangbahu	4.00	53.60	13.40
013 Lopang	19.00	252.70	13.30
014 Mangkujajar	1.00	13.30	13.30
015 Kedungasri	2.00	26.60	13.30
016 Doyomulyo	2.00	26.80	13.40
017 Sidomukti	1.00	13.30	13.30
018 Sukosongo	1.00	13.70	13.70
Kec. Kembangbahu	148.00	2,018.00	13.64

Sumber : UPT Pertanian Kembangbahu

Tabel 5.1.8 Luas Panen, Produksi dan Produktivitas Kangkung di Kecamatan Kembangbahu, 2018

Desa/Kelurahan	Luas Panen (Ha)	Produksi (Kw)	Produktivitas (kw/ha)
(1)	(2)	(3)	(4)
001 Moronyamplung	152	2,386.40	15.70
002 Dumpiagung	188	2,838.80	15.10
003 Katemas	185	2,960.00	16.00
004 Gintungan	176	2,604.80	14.80
005 Pelang	302	4,560.20	15.10
006 Puter	304	4,499.20	14.80
007 Maor	54	777.60	14.40
008 Randubener	144	2,347.20	16.30
009 Kaliwates	16	235.20	14.70
010 Tlogoagung	4	59.60	14.90
011 Kedungmegarih	-	-	-
012 Kembangbahu	-	-	-
013 Lopang	218	3,313.60	15.20
014 Mangkujajar	38	562.40	14.80
015 Kedungasri	12	181.20	15.10
016 Doyomulyo	-	-	-
017 Sidomukti	-	-	-
018 Sukosongo	-	-	-
Kecamatan Kembangbahu	1,793	27,326.20	15.24

Sumber : UPT Pertanian Kembangbahu

**Tabel. 5.2.1 Populasi Ternak Besar dan Kecil
Kecamatan Kembangbahu, 2018**

Kode Desa	Desa/Kelurahan	Sapi Potong	Sapi Perah	Kambing	Domba	Kuda
(1)	(2)	(3)	(4)	(5)	(6)	(7)
001	Moronyamplung	545	-	265	144	-
002	Dumpiangung	524	-	332	32	-
003	Katemas	601	-	302	24	-
004	Gintungan	402	-	333	14	-
005	Pelang	712	-	411	60	-
006	Puter	626	-	542	121	-
007	Maor	290	-	334	112	-
008	Randubener	302	-	266	124	-
009	Kaliwates	365	-	385	140	-
010	Tlogoagung	412	-	321	144	-
011	Kedungmegarih	366	-	361	122	-
012	Kembangbahu	321	-	210	28	-
013	Lopang	884	-	445	201	-
014	Mangkujajar	268	-	111	125	-
015	Kedungasri	222	-	168	42	-
016	Doyomulyo	321	-	298	330	-
017	Sidomukti	144	-	350	244	-
018	Sukosongo	165	-	560	201	-
Jumlah		7,470	0	5,994	2,208	-

Sumber : Dinas Peternakan Kab. Lamongan

**Tabel. 5.2.2 Populasi Unggas
Kecamatan Kembangbahu, 2018**

Kode Desa	Desa/Kelurahan	Ayam Buras	Ayam Pedaging	Ayam Petelur	Itik	Itik Manila
(1)	(2)	(3)	(4)	(5)	(6)	(6)
001	Moronyamplung	4,724	12,000	2,100	109	30
002	Dumpiagung	4,614	60,000	12,000	101	46
003	Katemas	3,383	-	-	55	24
004	Gintungan	4,026	-	-	116	44
005	Pelang	3,286	-	11,200	125	29
006	Puter	3,373	-	22,000	120	52
007	Maor	2,698	-	-	102	51
008	Randubener	1,663	-	-	116	65
009	Kaliwates	1,501	700,000	-	100	43
010	Togoagung	4,537	600,000	-	107	55
011	Kedungmegarih	3,769	-	-	128	14
012	Kembangbahu	2,719	80,000	-	111	20
013	Lopang	2,520	620,000	11,200	110	40
014	Mangkujajar	3,065	-	-	96	45
015	Kedungasri	2,523	-	-	128	34
016	Doyomulyo	4,329	-	-	119	44
017	Sidomukti	2,531	-	-	95	19
018	Sukosongo	7,874	-	-	142	14
Jumlah		63,134	2,072,000	58,500	1,978	667

Sumber : Dinas Peternakan Kab. Lamongan

**Tabel. 5.3.1 Jumlah Kelompok Tani menurut Kelas
Kecamatan Kembangbahu, 2018**

Kode Desa	Desa/Kelurahan	Pemula	Ianjut	Madya	Utama	Jumlah
(1)	(2)	(3)	(4)	(5)	(6)	(7)
001	Moronyemplung	2	2	1	-	5
002	Dumpiangung	5	1	-	-	6
003	Katemas	4	2	-	-	6
004	Gintungan	4	3	-	-	7
005	Pelang	1	2	2	-	5
006	Puter	5	2	-	-	7
007	Maor	2	1	-	-	3
008	Randubener	4	-	-	-	4
009	Kaliwates	1	2	-	-	3
010	Tlogoagung	2	2	-	-	4
011	Kedungmegarih	2	1	-	-	3
012	Kembangbahu	2	2	-	-	4
013	Lopang	7	2	1	-	10
014	Mangkujajar	3	1	-	-	4
015	Kedungasri	2	2	-	-	4
016	Doyomulyo	3	1	-	-	4
017	Sidomukti	3	1	-	-	4
018	Sukosongo	6	-	-	-	6
Jumlah		58	27	4	-	89

Sumber : UPT. Dinas Pertanian dan Kehutanan Kec. Kembangbahu

**Tabel. 5.3.2 Jumlah Alat-alat Pertanian
Kecamatan Kembangbahu, 2018**

Kode Desa	Desa/Kelurahan	Hand Sprayer	Pompa Air	Hand Traktor	Pedal Treser	Power Treser	RMU
(1)	(2)	(3)	(4)	(5)	(6)	(7)	(8)
001	Moronyamplung	105	6	7	2	11	3
002	Dumpiangung	95	12	5	5	10	3
003	Katemas	107	4	10	2	9	3
004	Gintungan	128	5	13	2	8	4
005	Pelang	540	12	17	2	11	6
006	Puter	206	13	9	2	7	7
007	Maor	85	4	4	34	4	3
008	Randubener	299	7	4	5	15	2
009	Kaliwates	96	4	5	27	4	2
010	Tlogoagung	366	13	14	64	4	4
011	Kedungmegarih	87	5	8	62	7	4
012	Kembangbahu	191	6	15	72	5	6
013	Lopang	583	8	10	50	7	14
014	Mangkujajar	57	6	9	35	2	2
015	Kedungasri	62	6	5	33	3	6
016	Doyomulyo	77	5	5	43	3	2
017	Sidomukti	74	6	4	46	4	3
018	Sukosongo	82	10	8	52	2	2
Jumlah		3,240	132	152	538	116	76

Sumber : UPT. Dinas Pertanian dan Kehutanan Kec. Kembangbahu

BAB VI-INDUSTRI

A photograph of a large industrial facility, likely a refinery or chemical plant. The image shows several tall, orange-colored structures, possibly distillation columns or towers, connected by a complex network of pipes and scaffolding. The sky is a pale, overcast blue. In the foreground, there are some large, cylindrical tanks or components, one of which is wrapped in silver insulation. The overall scene is one of a busy, large-scale industrial operation.

*Terdapat 9 Industri
skala menengah dan 5
Industri skala besar.
Selain itu terdapat
1913 industri kecil*

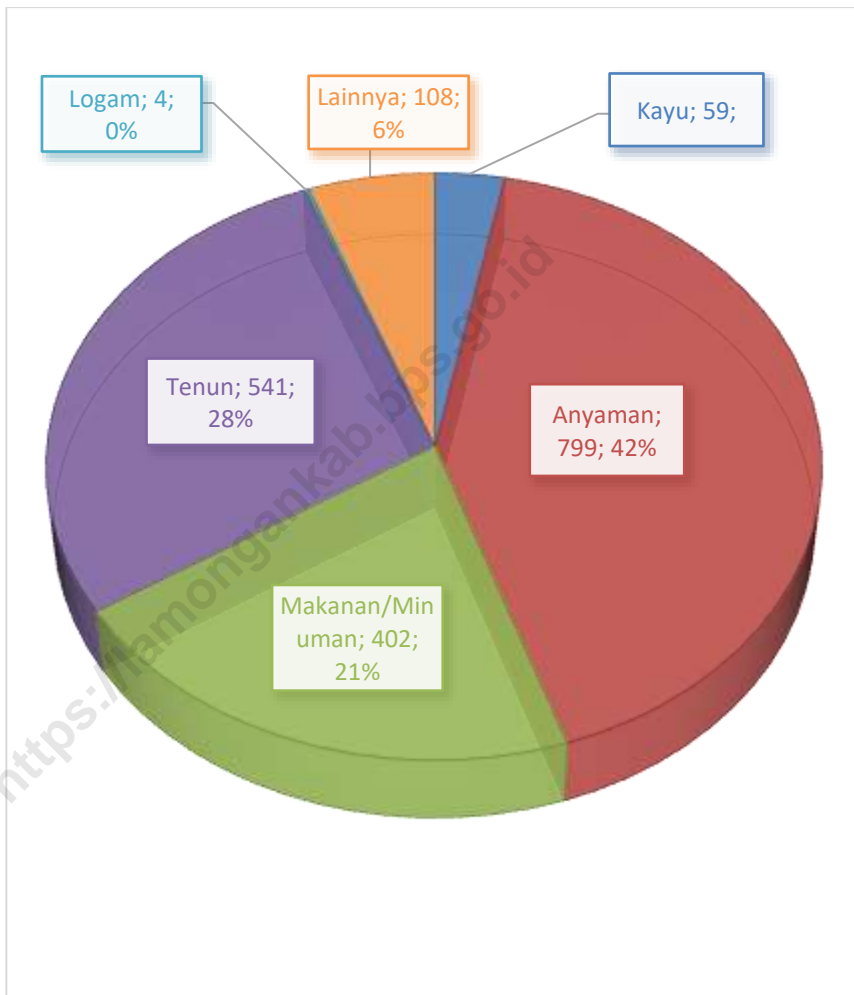
ULASAN

Sektor industri di Kecamatan Kembangbahu kurang secara kuantitas masih sangat sedikit. Kondisi topografi dan letak geografis menjadi salah satu alasan dimana masyarakat di Kecamatan Kembangbahu sebagian besar merupakan petani.

Data dari berbagai pihak, jumlah industri kecil terbesar adalah industri anyaman sejumlah 799 usaha, disusul industri tenun sebesar 541 usaha dan industri makanan sebesar 402 usaha. Selain itu terdapat 9 industri skala menengah dan 5 industri besar.

<https://lamongankab.bps.go.id>

Gambar 6 Jumlah Industri menurut Jenis di Kecamatan Kembangbahu, 2018



Tabel 6.1.1 Jumlah Industri menurut Jenis di Kecamatan Kembangbahu, 2018

Desa/Kelurahan	Industri Kecil/ Kerajinan RT	Industri Sedang	Industri Besar	Jumlah
(1)	(2)	(3)	(4)	(5)
001 Moronyamplung	231	2	1	234
002 Dumpiagung	214	2	2	218
003 Katemas	96	-	-	96
004 Gintungan	117	-	-	117
005 Pelang	104	3	-	107
006 Puter	116	-	1	117
007 Maor	38	-	-	38
008 Randubener	34	-	-	34
009 Kaliwates	33	-	-	33
010 Tlogoagung	78	-	-	78
011 Kedungmegarih	136	-	-	136
012 Kembangbahu	127	-	-	127
013 Lopang	156	2	1	159
014 Mangkujajar	41	-	-	41
015 Kedungasri	47	-	-	47
016 Doyomulyo	74	-	-	74
017 Sidomukti	112	-	-	112
018 Sukosongo	159	-	-	159
Jumlah	1,913	9	5	1,927

Sumber : Kantor Desa dan Kantor Kecamatan Kembangbahu

Tabel 6.1.2 Jumlah Industri Kecil dan Kerajinan Rumah Tangga di Kecamatan Kembangbahu, 2018

Desa/Kelurahan	Kulit	Kayu	Logam/L. Mulia	Anyaman	Jumlah
(1)	(2)	(3)	(4)	(5)	(6)
001 Moronyemplung	-	7	-	205	212
002 Dumpiagung	-	4	-	159	163
003 Katemas	-	4	-	60	64
004 Gintungan	-	-	-	107	107
005 Pelang	-	5	-	49	54
006 Puter	-	9	1	40	50
007 Maor	-	2	-	4	6
008 Randubener	-	-	-	-	0
009 Kaliwates	-	-	-	8	8
010 Tlogoagung	-	-	1	4	5
011 Kedungmegarih	-	7	-	8	15
012 Kembangbahu	-	-	-	20	20
013 Lopang	-	9	2	-	11
014 Mangkujajar	-	4	-	-	4
015 Kedungasri	-	2	-	13	15
016 Doyomulyo	-	-	-	10	10
017 Sidomukti	-	3	-	44	47
018 Sukosongo	-	3	-	68	71
Jumlah	0	59	4	799	862

Sumber : Kantor Desa dan Kantor Kecamatan Kembangbahu

Lanjutan Tabel 6.1.2

	Desa/Kelurahan	Kain/ Tenun	Makanan	Lainnya	Jumlah
			/ Minuman		
	(1)	(2)	(3)	(4)	(5)
001	Moronyamplung	-	8	11	19
002	Dumpiagung	37	8	6	14
003	Katemas	24	2	6	8
004	Gintungan	-	6	4	10
005	Pelang	30	12	8	20
006	Puter	21	39	6	45
007	Maor	12	15	5	20
008	Randubener	15	16	3	19
009	Kaliwates	3	20	2	22
010	Tlogoagung	38	27	8	35
011	Kedungmegarih	65	42	14	56
012	Kembangbahu	81	21	5	26
013	Lopang	76	57	12	69
014	Mangkujajar	16	18	3	
015	Kedungasri	12	14	6	20
016	Doyomulyo	40	22	2	24
017	Sidomukti	47	15	3	18
018	Sukosongo	24	60	4	64
	Jumlah	541	402	108	489

Sumber : Kantor Desa dan Kantor Kecamatan Kembangbahu

BAB VII - PERDAGANGAN

An aerial photograph of a bustling outdoor market. The market is organized into rows of stalls with brown roofs. A wide road runs alongside the market, filled with people and vehicles. The surrounding area is lush with green trees.

*Pasar hanya tersedia di 3 desa, yaitu
Desa Kembangbahu dan Desa
Tlogoagung dan Desa Puter Di
Kecamatan Kembangbahu terdapat 2
swalayan, 1238 Toko/kios dan 254
Warung*

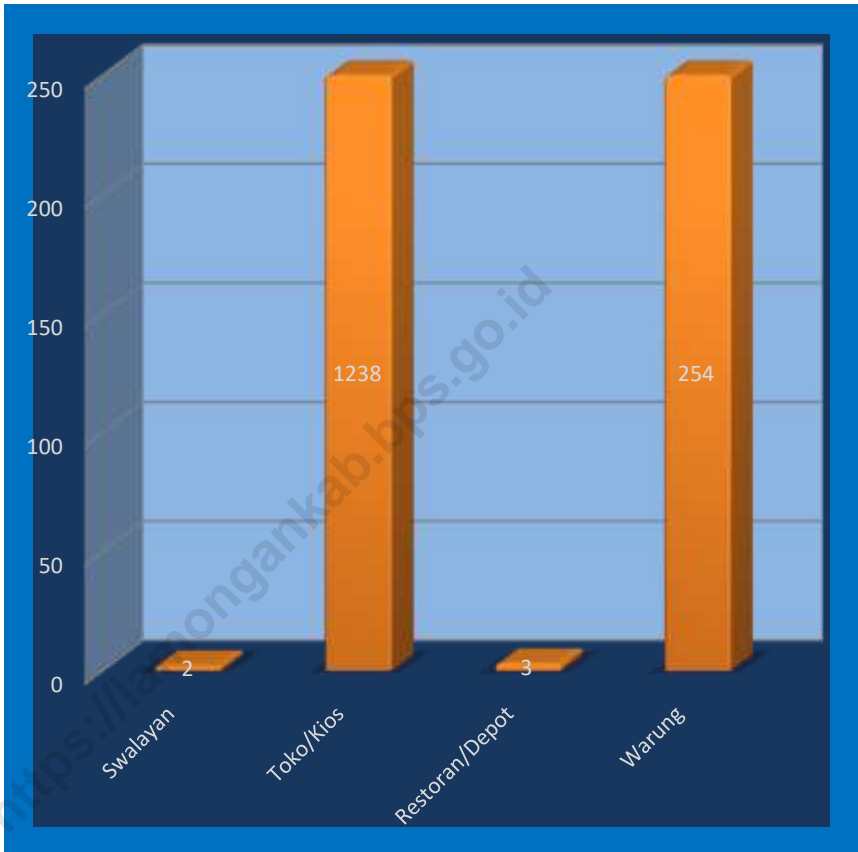
ULASAN

Sarana perekonomian di Kecamatan Kembangbahu seperti Bank dan Pasar masih sangat terbatas jumlahnya yakni hanya ada 3 unit Pasar Desa. Dari 18 desa yang ada di Kecamatan Kembangbahu sarana perekonomian hanya tersedia di 3 desa, yaitu Desa Kembangbahu dan Desa Tlogoagung dan Desa Puter yang masing-masing Pasar Desa.

Minimnya jumlah Pasar Desa di Kecamatan Kembangbahu ternyata tidak berbanding lurus dengan jumlah Toko/kios serta warung di Kecamatan Kembangbahu. Kantor Camat Kembangbahu mencatat tahun 2018 ada 2 swalayan, 1238 Toko/kios dan 254 Warung yang tersebar ke seluruh desa di di Kecamatan Kembangbahu.

<https://lamongankab.bps.go.id>

Gambar 7 Jumlah Toko, Restoran, Warung dan Pedagang Kaki Lima di Kecamatan Kembangbahu, 2018



Tabel 7.1 Banyaknya Pedagang di Kecamatan Kembangbahu Menurut Desa, 2018

Desa/Kelurahan	Pedagang Besar	Pedagang Menengah	Pedagang Kecil	Jumlah
(1)	(2)	(3)	(4)	(5)
001 Moronyamplung			45	45
002 Dumpiagung			64	64
003 Katemas			31	31
004 Gintungan			54	54
005 Pelang			83	83
006 Puter	3	12	83	98
007 Maor			22	22
008 Randubener			26	26
009 Kaliwates			23	23
010 Tlogoagung			61	61
011 Kedungmegarih			40	40
012 Kembangbahu	3	18	338	359
013 Lopang	2	3	144	149
014 Mangkujajar			36	36
015 Kedungasri			35	35
016 Doyomulyo			27	27
017 Sidomukti			58	58
018 Sukosongo			68	68
Jumlah	8	33	1,238	1,279

Sumber : Kantor Desa dan Kantor Kecamatan Kembangbahu

Tabel 7.2 Banyaknya Sarana Perdagangan Menurut Jenisnya di Kecamatan Kembangbahu, 2018

Desa/Kelurahan	Toko	Swalayan	Warung	Jumlah
(1)	(4)	(5)	(6)	(8)
001 Moronyamplung	45	-	10	55
002 Dumpiagung	64	-	11	75
003 Katemas	31	-	12	43
004 Gintungan	54	-	16	70
005 Pelang	83	-	20	103
006 Puter	83	1	29	113
007 Maor	22	-	7	29
008 Randubener	26	-	10	36
009 Kaliwates	23	-	15	38
010 Tlogoagung	61	-	15	76
011 Kedungmegarih	40	-	12	52
012 Kembangbahu	338	1	24	363
013 Lopang	144	-	23	167
014 Mangkujajar	36	-	11	47
015 Kedungasri	35	-	5	40
016 Doyomulyo	27	-	11	38
017 Sidomukti	58	-	8	66
018 Sukosongo	68	-	15	83
Jumlah	1,238	2	254	1,494

Sumber : Kantor Desa dan Kantor Kecamatan Kembangbahu

Tabel 7.3 Banyaknya Pasar Menurut Jenisnya di Kecamatan Kembangbahu, 2018

Desa/Kelurahan	Pasar Umum	Pasar Desa
(1)	(2)	(3)
001 Moronyamplung	-	-
002 Dumpiagung	-	-
003 Katemas	-	-
004 Gintungan	-	-
005 Pelang	-	-
006 Puter	-	1
007 Maor	-	-
008 Randubener	-	-
009 Kaliwates	-	-
010 Tlogoagung	-	1
011 Kedungmegarih	-	-
012 Kembangbahu	-	1
013 Lopang	-	-
014 Mangkujajar	-	-
015 Kedungasri	-	-
016 Doyomulyo	-	-
017 Sidomukti	-	-
018 Sukosongo	-	-
Jumlah	-	3

Sumber : Kantor Desa dan Kantor Kecamatan Kembangbahu

BAB VIII-TRANSPORTASI dan KOMUNIKASI



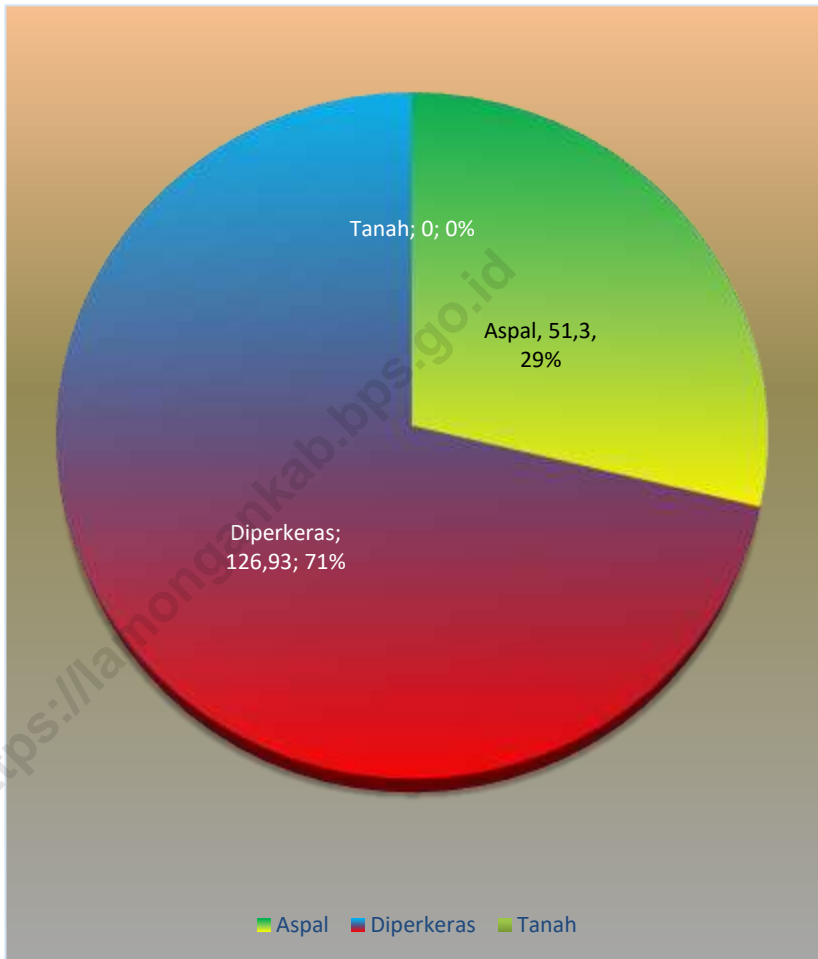
*100% jalan poros di
Kecamatan
Kembangbahu sudah
diaspal dan diperkeras.*

ULASAN

Dari aspek Jarak Kantor Desa Ke Sarana/Fasilitas Umum di Kecamatan Kembangbahu cukup bervariasi. Rata-rata jarak yang harus ditempuh adalah sekitar 1 Km sampai 19 Km untuk dapat mencapai sarana/fasilitas umum seperti kantor Kecamatan, POLSEK dan Pustu. Hanya Desa Kembangbahu yang bisa akses ke sarana/fasilitas umum cukup dekat yaitu hanya perlu menempuh jarak 0,10 Km sampai 0,30 Km saja. Desa Gintungan merupakan desa dengan akses ke sarana/fasilitas umum cukup jauh. Jarak yang harus ditempuh dari kantor desa ke sarana/fasilitas umum mencapai rata-rata 19 Km.

Dari segi sarana dan prasarana transportasi di Kecamatan Kembangbahu sudah cukup memadai. 100% jalan poros di Kecamatan Kembangbahu sudah diaspal dan diperkeras. Meski rata-rata jarak dari kantor desa ke sarana/fasilitas umum cukup jauh namun angkutan umum yang tersedia di Kecamatan Kembangbahu hanyalah ojek. Bahkan di Desa Gintungan tidak tersedia angkutan umum sama sekali.

Gambar 8 Panjang Jalan Desa menurut Jenis Jalan di Kecamatan Kembangbahu (Km), 2018



Tabel 8.1.1 Jarak Desa/Kelurahan Ke Fasilitas Umum (Km) di Kecamatan Kembangbahu, 2018

Desa/Kelurahan	Kantor Camat	Koramil	Polsek	Puskesmas/Pustu	Ibukota Kabupaten	Ibukota Kabupaten lain terdekat
(1)	(2)	(3)	(4)	(5)	(6)	(7)
001 Moronyemplung	17.0	17.0	17.0	6.3	20.0	47.0
002 Dumpiangung	16.0	16.0	16.0	5.2	19.0	46.0
003 Katemas	17.0	17.0	17.0	0.0	20.0	47.0
004 Gintungan	19.0	19.0	19.0	1.2	21.0	48.0
005 Pelang	11.0	11.0	11.0	0.0	15.0	42.0
006 Puter	7.0	7.0	7.0	1.3	14.0	41.0
007 Maor	4.0	4.0	4.0	3.6	16.0	43.0
008 Randubener	3.0	3.0	3.0	3.6	14.0	41.0
009 Kaliwates	2.0	2.0	2.0	1.8	16.0	43.0
010 Tlogoagung	4.0	4.0	4.0	4.1	16.0	43.0
011 Kedungmegarih	3.0	3.0	3.0	0.2	16.0	43.0
012 Kembangbahu	0.0	0.0	0.0	0.0	14.0	41.0
013 Lopang	4.0	4.0	4.0	0.0	10.0	37.0
014 Mangkujajar	1.0	1.0	1.0	2.4	12.0	39.0
015 Kedungasri	3.0	3.0	3.0	1.4	15.0	42.0
016 Doyomulyo	2.0	2.0	2.0	1.7	15.0	42.0
017 Sidomukti	4.0	4.0	4.0	0.0	16.0	43.0
018 Sukosongo	6.0	6.0	6.0	1.7	17.0	44.0

Sumber : Google Map

Tabel 8.1.2 Daftar Panjang Jalan Desa (Km) menurut Jenis Jalan Kecamatan Kembangbahu, 2018

Desa/Kelurahan	Jalan Aspal	Jalan Diperkeras	Jalan Tanah	Jumlah
(1)	(2)	(3)	(4)	(5)
001 Moronyamplun	4.00	9.30	0.00	13.30
002 Dumpiagung	2.80	9.75	0.00	12.55
003 Katemas	0.60	11.10	0.00	11.70
004 Gintungan	0.00	12.70	0.00	12.70
005 Pelang	3.80	6.10	0.00	9.90
006 Puter	8.40	4.80	0.00	13.20
007 Maor	2.20	4.10	0.00	6.30
008 Randubener	3.00	2.20	0.00	5.20
009 Kaliwates	2.40	4.20	0.00	6.60
010 Tlogoagung	5.50	7.18	0.00	12.68
011 Kedungmegaril	1.30	6.90	0.00	8.20
012 Kembangbahu	6.20	2.45	0.00	8.65
013 Lopang	8.70	16.60	0.00	25.30
014 Mangkujajar	1.20	5.55	0.00	6.75
015 Kedungasri	0.00	7.60	0.00	7.60
016 Doyomulyo	0.00	7.30	0.00	7.30
017 Sidomukti	0.60	3.90	0.00	4.50
018 Sukosongo	0.60	5.20	0.00	5.80
Jumlah	51.30	126.93	0.00	178.23

Sumber : Kantor Desa

Tabel 8.1.3 Jumlah BTS (Base Transceiver Station) dan Jumlah Sinyal Operator GSM yang dapat ditangkap di Desa di Kecamatan Kembangbahu, 2018

Desa/Kelurahan	Jumlah BTS	Jumlah Sinyal Operator
(1)	(2)	(3)
001 Moronyamplung	0	4
002 Dumpiagung	0	4
003 Katemas	0	4
004 Gintungan	0	4
005 Pelang	3	4
006 Puter	0	4
007 Maor	0	4
008 Randubener	0	4
009 Kaliwates	0	4
010 Tlogoagung	0	4
011 Kedungmegarih	0	4
012 Kembangbahu	3	4
013 Lopang	0	4
014 Mangkujajar	0	4
015 Kedungasri	0	4
016 Doyomulyo	0	4
017 Sidomukti	1	4
018 Sukosongo	0	4
Jumlah dan Rata-rata	7	4

Sumber : Kantor Desa

BAB IX - KEUANGAN



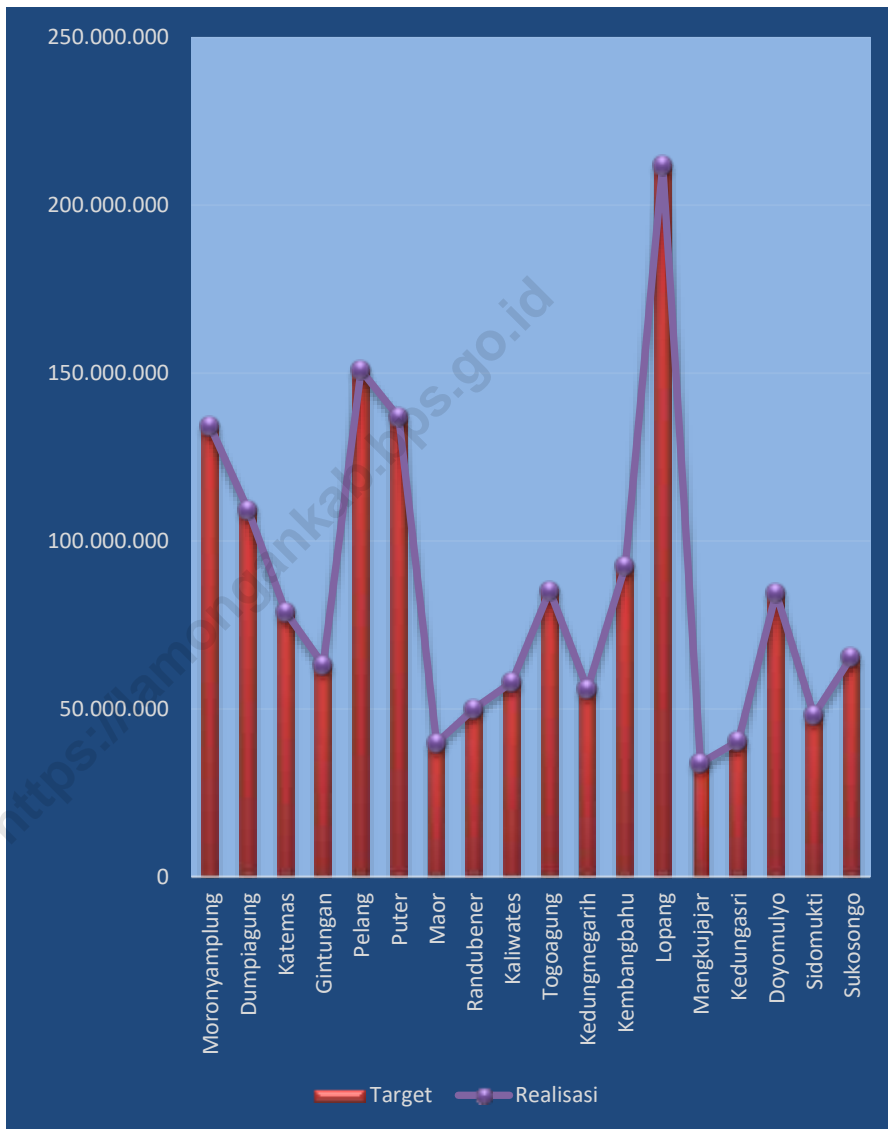
Jumlah Alokasi Dana Desa (ADD) yang diterima oleh kecamatan Kembangbahu sebesar 5,3 milyar rupiah, sedangkan untuk dana desa sebesar 13,3 milyar. Untuk realisasi pemasukan PBB di Kecamatan Kembangbahu tahun 2018 mencapai 1,54 milyar rupiah

ULASAN

Alokasi Dana Desa (ADD) adalah anggaran keuangan yang diberikan pemerintah kepada desa, yang mana sumbernya berasal dari hasil bahi pajak daerah serta dari dana perimbangan keuangan pusat dan daerah yang diterima oleh kabupaten. Sesuai Peraturan Menteri Dalam Negeri no 37 tahun 2007 tentang Pedoman Pengelolaan Keuangan Desa didalam pasal 18 menyatakan bahwa “ Alokasi Dana Desa berasal dari APBD Kabupaten/kota yang bersumber dari dana perimbangan keuangan pusat dan daerah yang diterima oleh pemerintah kabupaten/kota untuk desa paling sedikit 10% (sepuluh persen).

Jumlah Alokasi Dana Desa (ADD) yang diterima oleh kecamatan Kembangbahu sebesar 5,3 milyar rupiah, sedangkan untuk dana desa sebesar 13,3 Milyar. Untuk realisasi pemasukan PBB di Kecamatan Kembangbahu tahun 2018 mencapai 1,54 milyar rupiah.

Gambar 9 Realisasi Pemasukan PBB di Kecamatan Kembangbahu (Rupiah), 2018



Tabel 9.1.1 **Penerimaan Alokasi Dana Desa (Rupiah) di Kecamatan Kembangbahu, 2018**

Desa/Kelurahan	ADD
(1)	(2)
001 Moronyamplung	270,850,200
002 Dumpiagung	310,548,000
003 Katemas	303,537,100
004 Gintungan	383,906,800
005 Pelang	297,483,100
006 Puter	303,317,400
007 Maor	216,130,500
008 Randubener	224,196,500
009 Kaliwates	268,097,300
010 Togoagung	277,265,200
011 Kedungmegarih	279,826,900
012 Kembangbahu	265,841,700
013 Lopang	458,148,900
014 Mangkujajar	264,977,500
015 Kedungasri	282,414,000
016 Doyomulyo	271,722,600
017 Sidomukti	282,620,600
018 Sukosongo	338,832,500
Kec. Kembangbahu	5,299,716,800

Sumber : Kantor Kecamatan Kembangbahu

Tabel 9.1.2 **Penerimaan Dana Desa (Rupiah) di
Kecamatan Kembangbahu, 2018**

Desa/Kelurahan	DANA DESA
(1)	(2)
001 Moronyemplung	684,373,000
002 Dumpiangung	716,447,000
003 Katemas	670,694,000
004 Gintungan	696,508,000
005 Pelang	716,725,000
006 Puter	905,247,000
007 Maor	679,836,000
008 Randubener	670,834,000
009 Kaliwates	680,105,000
010 Togoagung	677,092,000
011 Kedungmegarih	890,564,000
012 Kembangbahu	657,701,000
013 Lopang	1,056,968,000
014 Mangkujajar	696,710,000
015 Kedungasri	911,054,000
016 Doyomulyo	669,184,000
017 Sidomukti	682,316,000
018 Sukosongo	667,730,000
Kec. Kembangbahu	13,330,088,000

Sumber : Kantor Kecamatan Kembangbahu

Tabel 9.1.3 **Penerimaan Alokasi Bagi Hasil Pajak dan Retribusi (Rupiah) di Kecamatan Kembangbahu, 2018**

Desa/Kelurahan	BAGI HASIL PAJAK
(1)	(2)
001 Moronyemplung	49,741,000
002 Dumpiagung	47,349,000
003 Katemas	39,911,700
004 Gintungan	35,912,400
005 Pelang	54,079,700
006 Puter	52,240,200
007 Maor	30,396,800
008 Randubener	32,794,400
009 Kaliwates	33,086,700
010 Togoagung	38,358,400
011 Kedungmegarih	32,446,200
012 Kembangbahu	41,880,900
013 Lopang	68,429,300
014 Mangkujajar	30,116,800
015 Kedungasri	30,405,100
016 Doyomulyo	40,961,800
017 Sidomukti	32,369,100
018 Sukosongo	33,627,200
Kec. Kembangbahu	724,106,700

Sumber : Kantor Kecamatan Kembangbahu

Tabel 9.1.4 Jumlah SPPT Pajak di Kecamatan Kembangbahu, 2018

Desa/Kelurahan	Jumlah SPPT
(1)	(2)
001 Moronyamplung	2,247
002 Dumpiagung	2,208
003 Katemas	1,421
004 Gintungan	1,676
005 Pelang	3,382
006 Puter	3,267
007 Maor	1,103
008 Randubener	1,364
009 Kaliwates	1,662
010 Togoagung	2,311
011 Kedungmegarih	1,709
012 Kembangbahu	1,672
013 Lopang	5,605
014 Mangkujajar	1,174
015 Kedungasri	1,082
016 Doyomulyo	1,820
017 Sidomukti	1,469
018 Sukosongo	1,726
Kecamatan Kembangbahu	36,898

Sumber : Kantor Kecamatan Kembangbahu

Tabel 9.1.5 Jumlah Target dan Realisasi Pajak Bumi dan Bangunan di Kecamatan Kembangbahu, 2018

Desa/Kelurahan		Target PBB	Realisasi PBB	Prosentase
(1)	(2)	(3)	(4)	
001	Moronyamplung	134,110,136	134,110,136	100
002	Dumpiangung	109,319,449	109,319,449	100
003	Katemas	78,859,342	78,859,342	100
004	Gintungan	63,126,591	63,126,591	100
005	Pelang	150,826,745	150,826,745	100
006	Puter	136,843,910	136,843,910	100
007	Maor	39,855,591	39,855,591	100
008	Randubener	50,082,428	50,082,428	100
009	Kaliwates	58,000,159	58,000,159	100
010	Togoagung	85,209,007	85,209,007	100
011	Kedungmegarih	55,985,345	55,985,345	100
012	Kembangbahu	92,468,867	92,468,867	100
013	Lopang	211,875,805	211,875,805	100
014	Mangkujajar	33,845,351	33,845,351	100
015	Kedungasri	40,484,173	40,484,173	100
016	Doyomulyo	84,461,636	84,461,636	100
017	Sidomukti	48,128,292	48,128,292	100
018	Sukosongo	65,489,127	65,489,127	100
Kecamatan Kembangbahu		1,538,971,954	1,538,971,954	100

Sumber : Kantor Kecamatan Kembangbahu

Tabel 9.1.6 Jumlah Bank Menurut Jenis di Kecamatan Kembangbahu, 2018

Desa/Kelurahan	Bank Umum	BPR
(1)	(2)	(3)
001 Moronyamplung	-	-
002 Dumpiagung	-	-
003 Katemas	-	-
004 Gintungan	-	-
005 Pelang	-	-
006 Puter	1	1
007 Maor	-	-
008 Randubener	-	-
009 Kaliwates	-	-
010 Togoagung	-	-
011 Kedungmegarih	-	-
012 Kembangbahu	2	3
013 Lopang	-	-
014 Mangkujajar	-	-
015 Kedungasri	-	-
016 Doyomulyo	-	-
017 Sidomukti	-	-
018 Sukosongo	-	-
Kec. Kembangbahu	3	4

Sumber : Kantor Kecamatan Kembangbahu

Tabel 9.1.7 **Penerimaan Pendapatan Asli Desa per
Desa di Kecamatan Kembangbahu, 2018**

Desa/Kelurahan	PAD
(1)	(2)
001 Moronyamplung	22,000,000
002 Dumpiagung	90,000,000
003 Katemas	37,000,000
004 Gintungan	58,000,000
005 Pelang	37,000,000
006 Puter	106,000,000
007 Maor	29,000,000
008 Randubener	53,000,000
009 Kaliwates	7,000,000
010 Togoagung	40,000,000
011 Kedungmegarih	41,000,000
012 Kembangbahu	63,000,000
013 Lopang	109,000,000
014 Mangkujajar	62,000,000
015 Kedungasri	75,000,000
016 Doyomulyo	65,000,000
017 Sidomukti	72,000,000
018 Sukosongo	38,000,000
Kec. Kembangbahu	1,004,000,000

Sumber : Kantor Kecamatan Kembangbahu

Tabel 9.1.8 **Penerimaan Bantuan Keuangan Dari Kabupaten per Desa di Kecamatan Kembangbahu, 2018**

Desa/Kelurahan	Bantuan Keuangan
(1)	(2)
001 Moronyamplung	45,000,000
002 Dumpiagung	0
003 Katemas	45,000,000
004 Gintungan	45,000,000
005 Pelang	45,000,000
006 Puter	198,000,000
007 Maor	93,000,000
008 Randubener	82,800,000
009 Kaliwates	90,000,000
010 Togoagung	45,000,000
011 Kedungmegarih	0
012 Kembangbahu	84,000,000
013 Lopang	60,000,000
014 Mangkujajar	0
015 Kedungasri	45,000,000
016 Doyomulyo	30,000,000
017 Sidomukti	0
018 Sukosongo	30,000,000
Kec. Kembangbahu	937,800,000

Sumber : Kantor Kecamatan Kembangbahu



Sensus
Penduduk
2020

DATA

MENCERDASKAN BANGSA

Enlighten The Nation



**BADAN PUSAT STATISTIK
KABUPATEN LAMONGAN**

BPS-Statistics of Lamongan Regency

Jalan Veteran 185 Lamongan 62218

Telp: (0322)321339, Fax: (0322)321339

Homepage: <http://lamongankab.bps.go.id>

E-mail: bps3524@bps.go.id