

32.110.060

**LABEL SEMENTARA
SENSUS BARANG 2014**

Ruang	ID	Lokasi	Petugas
B2305	21 01917569-1	CA 32	DY

32.11A.8406.



KECAMATAN LOSARI

DALAM ANGKA 1983

DIHIMPUN OLEH
SUDARSONO
MANTRI STATISTIK
KECAMATAN LOSARI

ps://brebeskab.bps.go.id


KANTOR STATISTIK



KABUPATEN CIREBON

[Handwritten signature]

32.110.060



32.11A.8406.


KECAMATAN LOSARI

DALAM ANGKA

1983

DIHIMPUN OLEH
SUDARSONO
MANTRI STATISTIK
KECAMATAN LOSARI

KANTOR STATISTIK



KABUPATEN CIREBON



KECAMATAN LOSARI

DALAM ANGKA

1983

DIHIMPUN OLEH
SUDARSONO
MANTRI STATISTIK
KECAMATAN LOSARI

317.591
ke
ad

2-11

KATA PENGANTAR.

Penyusunan Publikasi adalah satu kewajiban kami sebagai Petugas Statistik dan Alhamdulillah pada kesempatan ini dapat menerbitkan Publikasi Kecamatan Dalam Angka Tahun 1983 berupa data sekunder yang meliputi jumlah/keadaan wilayah, penduduk, pertanian, industri, perdagangan dan sosial penduduk.

Terwujudnya Publikasi ini berkat bantuan dan petunjuk Kepala Kantor Statistik Kabupaten Cirebon dan Camat Kepala Wilayah Kecamatan Lesari serta telah tersedianya sumber data dari Instansi/Jawatan yang ada di Wilayah Kecamatan Lesari. Oleh karena itu dalam kesempatan ini Penyusun menyampaikan terima kasih kepada beliau yang telah membantunya.

Penyusun mengakui dan menyadari bahwa Publikasi ini banyak kekurangannya dan jauh dari sempurna untuk memenuhi harapan konsumen data. Hal ini dikarenakan terbatasnya sarana, fasilitas dan sumber data yang ada.

Akhirnya segala saran dan kritik dari manapun-datangnya akan Penyusun terima dengan senang hati dan mudah-mudahan untuk penyusunan Publikasi yang akan datang akan lebih lengkap dan sempurna.

Lesari, 10 Desember 1984.

Penyusun,

(SUDARSONO).

Nip. 340002262.

PUSAT STATISTIK

KATA SAMBUTAN
CAMAT KEPALA WILAYAH KECAMATAN LOSARI.

Data Statistik adalah satu unsur bahan perencanaan pembangunan secara luas dan sebagai dasar penyusunan laporan kegiatan Wilayah.

Data yang terhimpun lengkap dan sumber data yang dapat dipertanggung jawabkan adalah penting sekali bagi konsumen data baik Instansi Pemerintah maupun Swasta.

Oleh karena itu kami menyambut baik dengan diterbitkannya Publikasi Kecamatan Losari Dalam Angka Tahun 1983 dan berharap segera diterbitkan lagi Publikasi Tahun 1984 yang dapat mengungkapkan seluruh pembangunan yang telah kita capai di Wilayah Kecamatan Losari.

Kepada Pimpinan Instansi Pemerintah/Jawatan/Dinas kamiimbau agar memanfaatkan Publikasi ini sebagai sumber data dalam penyusunan laporan, evaluasi kegiatan dan perencanaan kegiatan.

Dan kepada Penyusun Publikasi Kecamatan Losari Dalam Angka Tahun 1983 tersebut kami sampaikan terima kasih dan penghargaan atas segala usaha dan hasil kerjanya sehingga di Kecamatan Losari mempunyai satu sumber data yang lengkap.

Losari, 10 Desember 1984.

Camat Kepala Wilayah
Kecamatan Losari,



(ZAINAL ARSIAD BA.).
Nip. 010055645.


D A F T A R I S I

	Halaman
KATA PENGANTAR	i
KATA SAMBUTAN CAMAT KEPALA WILAYAH KECAMATAN LOSARI..	ii
DAFTAR ISI	iii
<u>BAB I. LETAK WILAYAH KECAMATAN LOSARI.</u>	
Peta Kecamatan Lesari	1
Tabel I.1. : Jarak Desa ke Ibu Kota Kecamatan Kabupaten dan Propinsi	2
<u>BAB II. PEMERINTAHAN.</u>	
Tabel II.1.: Banyaknya Kepala Desa, Pamong Desa, RK, RT, dan Mansip menurut Desa	3
II.2.: Nama - Nama Desa sebelum dan sesudah pe- mekaran	4
<u>BAB III. PENDUDUK.</u>	
Tabel III.1. : Jumlah Wilcah, Blok Sensus, Kepala Rumah Tangga dan Penduduk menurut Desa	5
III.2. : Penduduk menurut Desa, Ke warganegaraan dan Jenis Kelamin	6
III.3. : Banyaknya Penduduk, Rumah Tangga, Luas - Rata-Rata Per Rumah Tangga dan Kepadat an Penduduk menurut Desa	7
III.4. : Penduduk WNI. menurut Desa, Kelompok De wasa/Anak-Anak dan Jenis Kelamin	8
III.5. : Banyaknya Rumah Tangga, Penduduk WNI. - Asli dan Keturunan Cina Per Desa	9
III.6. : Banyaknya Penduduk menurut Desa Jenis Kelamin	10
III.7. : Mutasi Penduduk (Lahir, Mati) menurut - Desa dan Jenis Kelamin	11

Tabel III.8. : Mutasi Penduduk (Datang,Pindah) Menurut Desa Dan Jenis Kelamin	12
III.9. : Penduduk Menurut Desa Dan Golongan Umur	13
BAB. IV. <u>S O S I A L.</u>	
IV.1. <u>Pendidikan.</u>	
Tabel IV.1.1. Ratie Kelas Terhadap Guru Menurut Desa..	14
IV.1.2. Banyaknya Sekolah Dasar Negeri,Ruang Kelas,Murid Dan Penjaga Sekolah	15
IV.1.3. Rata-Rata Murid Per Kelas Menurut Desa..	16
IV.1.4. Jumlah Peserta Latihan Keterampilan Menurut Desa Jenis Kelamin	17
IV.2. <u>Mata Pencaharian Penduduk.</u>	
Tabel IV.2.1. Banyaknya Pengusaha Menurut Jenis Kegiatan Per Desa	18
IV.2.2. Banyaknya Buruh/Pegawai Menurut Jenis Usaha/Kegiatan Per Desa	19
IV.2.3. Jumlah Pendapatan Pengusaha/Buruh Menurut Jenis Pekerjaan	20
IV.3. <u>Kesehatan Dan Keluarga Berencana.</u>	
Tabel IV.3.1. Banyaknya Penderita Penyakit Menular - Yang Meninggal Menurut Desa Dan Jenis Penyakitnya	21
IV.3.2. Banyaknya Dokter Umum,Perawat,Mantri PKC/ AI,Bidan Dan Dukun Bayi Menurut Desa ...	22
IV.3.3. Target Dan Realisasi Akseptor Menurut Desa Dan Alat Kontrasepsi Yang Dipergunakan	23
IV.3.4. Banyaknya Akseptor Aktip Menurut Desa - Dan Jenis Alat Kontrasepsi	24
IV.3.5. Banyaknya Penduduk Yang Divaksinasi Menurut Bulan Dan Jenis Vaksin	25
IV.3.6. Banyaknya Jamban Keluarga,Sumur Artetis, Sumur Pempu Tangan Dan Sarana Perhubungan Air Timba Menurut Desa	26

Tabel IV.3.7. Banyaknya Pos KB, Dokter KB, Mantri KB, Mantri KB, Bidan KB. Dan PLKB Menurut Desa..	27
IV.4. <u>A k a s a.</u>	
Tabel IV.4.1. Jumlah Pemeluk Agama Per Desa	28
IV.4.2. Banyaknya Tempat Peribadatan Menurut Desa	29
IV.4.3. Banyaknya Nikah, Talak, Cerai Dan Rujuk Menurut Desa	30
BAB. V. <u>P E R T A N I A N.</u>	
V.1. <u>T a n a h.</u>	
Tabel V.1.1. Luas Tanah Desa Dan Tanah Bengkok Menurut Desa Dan Penggunaannya	31
V.1.2. Luas Tanah Sawah Menurut Desa Dan Jenis Pengairan	32
V.2. <u>Tanaman Bahan Makanan.</u>	
Tabel V.2. Luas Tanaman Pertanian Menurut Desa Dan Jenis Tanaman Pangan	33
V.3. <u>P e t e r n a k a n.</u>	
Tabel V.3.1. Jumlah Ternak Besar Menurut Desa	34
V.3.2. Jumlah Ternak Kecil Menurut Desa	35
BAB. VI. <u>I N D U S T R I / K E R A J I N A N.</u>	
Tabel VI.1. Banyaknya Perusahaan/Industri Menurut Desa Dan Jenisnya	36
BAB. VII. <u>P E R D A G A N G A N.</u>	
Tabel VII.1. Banyaknya Usaha Perdagangan Menurut Desa	37
VII.2. Banyaknya Toko Menurut Desa Dan Jenis Barang Yang Dijual	38
BAB. VIII. <u>P E R M U B U N G A N.</u>	
Tabel VIII.1. Panjang Jalan Dan Jumlah Jembatan Menurut Desa Dan Jenis Permukaan	39
VIII.2. Banyaknya Alat Angkutan/Kendaraan Menurut Desa Dan Jenisnya	40
VIII.3. Banyaknya Alat Telekomunikasi Menurut Desa Dan Jenisnya	41

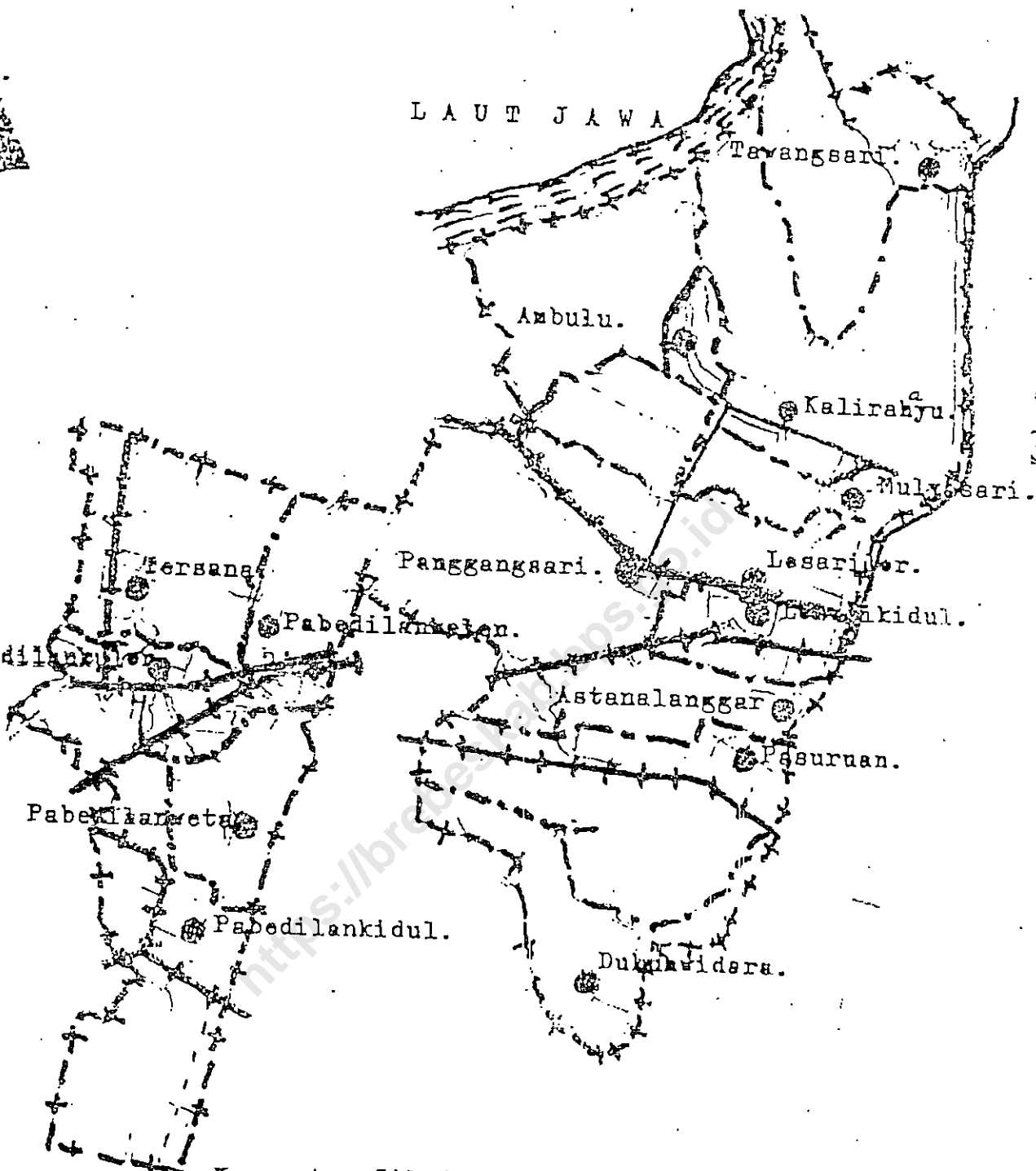
PETA KECAMATAN LOSARI.



LAUT JAWA

Kab. Borebes/Jawa Tengah

Kecamatan Jabankan.



Kecamatan Ciledug.

- KETERANGAN :
- +++++ : Batas Kabupaten.
 - +-+ : Batas Kecamatan.
 - : Batas Desa.
 - : Daerah Pantai.

TABEL I.1. JARAK DESA KE IBU KOTA KECAMATAN
KABUPATEN DAN PROPINSI.

D E S A	JARAK KE IBU KOTA		
	KECAMATAN (Km).	KABUPATEN (Km).	PROPINSI (Km).
(1).	(2).	(3).	(4).
1. Losarikidul.	0,8	35,0	160,5
2. Losarilor.	0,8	35,0	160,5
3. Pasuruan.	5,0	39,0	164,0
4. Dukuhwidara.	6,0	40,0	165,0
5. Astanalanggar.	4,0	38,0	163,0
6. Pabedilankulon.	12,0	43,0	168,0
7. Pabedilanwetan.	11,0	42,0	167,0
8. Kalirahayu.	4,0	38,0	163,0
9. Ambulu.	5,0	39,0	164,0
10. Tersana.	10,0	38,0	160,0
11. Tawang Sari.	5,0	40,0	165,0
12. Mulyasari.	1,5	37,0	162,0
13. Panggangsari.	0,5	34,0	159,0
14. Pabedilankaler.	12,0	44,0	169,0
15. Pabedilankidul.	12,0	44,0	169,5

Sumber : BANGDES Kecamatan Losari.

TABEL II.1. BANYAKNYA KEPALA DESA, PAMONGDESA,
EK, RT DAN HANSIP MENURUT DESA -
TAHUN 1983.

D E S A	KEPALA- PAMONG-				
	DESA,	DESA	R.K.	R.T.	HANSIP
(1).	(2).	(3).	(4).	(5).	(6).
1. Losarikidul.	1	10	5	25	12
2. Losarilor.	1	10	3	25	12
3. Dukuhwidara.	1	11	5	12	21
4. Pasuruan.	1	10	5	19	19
5. Astanalanggar.	1	13	4	15	11
6. Pabedilankulon.	1	16	3	61	25
7. Pabedimanwetan.	1	14	3	21	18
8. Kalirahayu.	1	10	3	21	18
9. Ambulu.	1	13	7	33	25
10. Tersana.	1	15	4	16	12
11. Tawangsari.	1	7	3	30	19
12. Mulyasari.	1	7	3	14	12
13. Panggangsari.	1	7	3	14	9
14. Pabedilankaler.	1	7	3	15	7
15. Pabedilankidul.	1	7	3	14	7

Sumber : Register Kecamatan Losari.

TABEL II.2. NAMA - NAMA DESA SEBELUM DAN
SESUDAH PEMEKARAN .

KECAMATAN	NAMA DESA	
	SEBELUM PEMEKARAN	SESUDAH PEMEKARAN
(1).	(2).	(3).
Losari.	1. Losarikidul.	1. Losarikidul.
	2. Losarilor.	2. Losarilor.
	3. Dukuhwidara.	3. Dukuhwidara.
	4. Pasuruan.	4. Pasuruan.
	5. Astanalanggar.	5. Astanalanggar.
	6. Pabedilankulon.	6. Pabedilankulon.
	7. Pabedilanwetan.	7. Pabedilanwetan.
	8. Kalirahayu.	8. Kalirahayu.
	9. Ambulu.	9. Ambulu.
	10. Tersana.	10. Tersana.
		11. Tawang Sari.
		112. Mulyasari.
		113. Penggangsari.
		114. Pabedilankaler.
		115. Pabedilankidul.

Sumber : Register Kecamatan Losari.

TABEL III.1. JUMLAH WILCAH, BLOK SENSUS, KEPALA-RUMAH TANGGA DAN PENDUDUK MENURUT DESA.

D E S A	WILCAH	BLOK SENSUS	KEPALA RUMAH-TANGGA	PENDUDUK.
(1).	(2).	(3).	(4).	(5).
1. Losarikidul.	5	17	1325	5886
2. Losarilor.	3	10	975	4663
3. Dukuhwidara.	4	10	755	3562
4. Pasuruan.	4	13	896	4078
5. Pabedilankulon.	3	18	791	3619
6. Pabedilanwetan.	3	19	690	2988
7. Astanalanggar.	4	14	931	4455
8. Kalirahayu.	7	21	1965	9664
9. Ambulu.	4	9	1030	5158
10. Tersana.	4	15	1160	5780
11. Kawangsari.	2	6	650	3527
12. Mulyasari.	3	10	620	4172
13. Panggangsari.	3	8	625	3204
14. Pabedilankaler.	3	10	675	3015
15. Pabedilankidul.	3	11	811	3961

Sumber : Registrasi Kecamatan Losari.

TABEL III.2. PENDUDUK MENURUT DESA, KEWARGA-
NEGARAAN DAN JEWIS KELAMIN.

D E S A	W. N. I.		W. N. A.			JUMLAH	
	L.	P.	JUMLAH	L.	P.	JM.	L. + P.
(1).	(2).	(3).	(4).	(5).	(6).	(7).	(8).
1. Losarikidul.	2967	2919	5886	-	-	-	5886
2. Losarilor.	2268	2395	4663	-	-	-	4663
3. Dukuhwidara.	1795	1767	3562	-	-	-	3562
4. Pasuruan.	2042	2036	4078	-	-	-	4078
5. Astanalanggar.	2180	2275	4455	-	-	-	4455
6. Pabedilankulon.	1803	1816	3619	-	-	-	3619
7. Pabedilanwetan.	1456	1532	2988	-	-	-	2988
8. Kalirahayu.	4736	4928	9664	-	-	-	9664
9. Ambulu.	2520	2638	5158	-	-	-	5158
10. Terwana.	2823	2957	5780	-	-	-	5780
11. Tawang Sari.	1654	1873	3527	-	-	-	3527
12. Mulyasari.	2013	2159	4172	-	-	-	4172
13. Panggangsari.	1570	1634	3204	-	-	-	3204
14. Pabedilankaler.	1447	1568	3015	-	-	-	3015
15. Pabedilankidul.	1939	2022	3961	-	-	-	3961
Jumlah ;	133213	134519	167732	-	-	-	67732.

Sumber : Registrasi Penduduk Kecamatan Losari.

TABEL III.3. BANYAKNYA PENDUDUK, RUMAH TANGGA, LUAS RATA-RATA PER RUMAH TANGGA DAN KEPADATAN PENDUDUK MENURUT DESA.

D E S A	BANYAKNYA PENDUDUK	BANYAKNYA RUMAH TANGGA	LUAS- (KM).	RATA- RATA PER RUMAH TANGGA	KEPADATAN PENDUDUK PER KM2.
(1).	(2).	(3).	(4).	(5).	(6).
1. Losarikidul.	5886	1325	2,68	4	2196
2. Losarilor.	4663	973	2,61	5	1787
3. Dukuhwidara.	3562	755	2,05	5	1738
4. Pasuruan.	4078	896	2,09	5	1951
5. Astanalanggar.	4455	931	2,25	5	1980
6. Pabedilankidul.	3619	791	1,96	5	1846
7. Pabedilanwetan.	2988	690	1,37	4	2181
8. Kalirahayu.	9664	1965	7,75	5	1247
9. Ambulu.	5158	1030	10,42	5	495
10. Tersana.	5780	1160	3,13	5	1847
11. Tawang Sari.	3527	650	6,40	5	551
12. Mulyasari.	4172	620	1,97	7	2118
13. Panggang Sari.	3204	625	2,23	5	1437
14. Pabedilankaler.	3015	676	1,18	4	2555
15. Pabedilankidul.	3961	811	1,76	5	2251
Jumlah,	67732	13900	149,85	5	1359

Sumber : Registrasi Penduduk Kecamatan Losari.

TABEL III.4. PENDUDUK WNI. MENURUT DESA, KELOMPOK
DEWASA/ANAK-ANAK DAN JENIS KELAMIN.

D E S A	WARGA NEGARA INDONESIA (W.N.I)							JUMLAH
	DEWASA			ANAK - ANAK				
	L.	P.	L+P.	L.	P.	L+P.		
(1).	(2).	(3).	(4).	(5).	(6).	(7).	(8).	
1. Losari Kidul.	1608	1874	3482	1359	1045	2404	5886	
2. Losari Lor.	1264	1433	2697	1004	962	1966	4663	
3. Dukuhwidara.	1005	1017	2022	790	750	1540	3562	
4. Pasuruan.	1099	1203	2302	943	833	1766	4078	
5. Astanala nggar.	1206	1303	2509	977	962	1936	4455	
6. Pabedilankulon.	927	956	1883	876	860	1736	3619	
7. Pabedilanwetan.	778	818	1596	678	714	1392	2988	
8. Kalirahayu.	2267	2624	4900	2460	2304	4764	9664	
9. Ambulu.	1250	1397	2647	1270	1241	2511	5158	
10. Tersana.	1448	1661	3109	1375	1296	2671	5780	
11. Tawang Sari.	933	984	1917	721	889	1610	3527	
12. Mulyasari.	1097	1289	2386	916	870	1786	4172	
13. Panggangsari.	812	917	1729	758	717	1475	3204	
14. Pabedilankaler.	744	834	1578	703	734	1437	3015	
15. Pabedilankidul.	994	1022	2016	945	1000	1945	3961	
Jumlah,	11744	11934	23678	11577	11517	23094	46772	

Sumber : Registrasi Penduduk Kecamatan Losari.

TABEL III.5. BANYAKNYA RUMAH TANGGA, PENDUDUK W.N.I.-
ASLI DAN W.N.I. KEPURUNAN CINA PER DESA.

D E S A	!KEPALA!	WARGA NEGARA INDONESIA						JUMLAH !KOL 5+!
	!RUMAH-! !TANGGA!	A S L I			! K E T . C I N A . !			
(1).	! (2).	(3).	(4).	(5).	(6).	(7).	(8).	(9).
1. Losarikidul.	! 1325 !	2716!	2699!	5385!	251!	250!	501 !	5886
2. Los arilor.	! 975 !	2085!	2247!	4332!	183!	148!	331 !	4663
3. Dukuhwidara.	! 755 !	1795!	1767!	3562!	- !	- !	-- !	3562
4. rasuruan.	! 896 !	2042!	2036!	4078!	- !	- !	-- !	4078
5. Astanalanggar.	! 931 !	2124!	2207!	4331!	56!	68!	124 !	4455
6. Pabedilankulon.	! 791 !	1803!	1816!	3619!	- !	- !	-- !	3619
7. rabedilanwetan.	! 690 !	1456!	1532!	2988!	- !	- !	-- !	2988
8. kalirahayu.	! 1965 !	4736!	4928!	9664!	- !	- !	-- !	9664
9. Ambulu.	! 1030 !	2520!	2638!	5158!	- !	- !	-- !	5158
10. Tersana.	! 1160 !	2823!	2957!	5780!	- !	- !	-- !	5780
11. Tawang Sari.	! 650 !	1654!	1873!	3527!	- !	- !	-- !	3527
12. Mulyasari.	! 620 !	2013!	2159!	4172!	- !	- !	-- !	4172
13. Panggang Sari.	! 625 !	1549!	1610!	3159!	21!	24!	45 !	3204
14. Pabedilankaler.	! 676 !	1447!	1568!	3015!	- !	- !	-- !	3015
15. Pabedilankidul.	! 811 !	1939!	2022!	3961!	- !	- !	-- !	3961
Jumlah,	! 13900 !	32702!	34029!	66731!	511!	490!	1001 !	67732

Sumber : Registrasi Penduduk Kecamatan Losari.

TABEL III.6. BANYAKNYA PENDUDUK MENURUT DESA
DAN JENIS KELAMIN.

D E S A	JENIS KELAMIN			JUMLAH	SEX RATIO
	LAKI - LAKI	PEREMPUAN			
(1).	(2).	(3).	(4).	(5).	
1. Lesarikedul.	2967	2919	5886	1016	
2. Lesariler.	2268	2395	4663	947	
3. Dukuhwidara.	1795	1767	3562	1016	
4. Pasuruan.	2042	2036	4078	1003	
5. Astanalanggar.	2180	2275	4455	958	
6. Pabedilankulon.	1803	1816	3619	993	
7. Pabedilanwetan.	1456	1532	2988	950	
8. Kalirahayu.	4736	4928	9664	961	
9. Ambulu.	2520	2638	5158	955	
10. Tersana.	2823	2957	5780	955	
11. Tawang Sari.	1695	1873	3568	883	
12. Mulyasari.	2013	2159	4172	932	
13. Panggang Sari.	1570	1634	3204	961	
14. Pabedilankaler.	1447	1568	3015	923	
15. Pabedilankidul.	1939	2022	3961	959	
Jumlah,	33213	34519	67732	962	

Sumber : Registrasi Penduduk Kecamatan Lesari.

TABEL III.7. MUTASI PENDUDUK MENURUT DESA
DAN JENIS KELAMIN.

D E S A	PENDUDUK AWAL		L A H I R			M A T I			
	L.	P.	JUMLAH	L.	P.	JUM.	L.	P.	JUM.
(1).	(2).	(3).	(4).	(5)	(6)	(7).	(8)	(9)	(10).
1. Losarikidul.	3093	2945	6038	58	50	108	51	50	101
2. Losarilor.	2284	2399	4683	41	40	81	40	36	76
3. Dukuhwidara.	1798	1709	3507	55	69	124	45	34	79
4. Pasuruan.	2028	2023	4051	35	35	70	13	13	26
5. Astanalanggar.	2121	2299	4420	58	18	76	18	27	45
6. Pabedilankulon.	3590	3722	7312	130	126	256	43	42	85
7. Pabedilanwetan.	2793	3003	5796	94	107	201	34	36	70
8. Kalirahayu.	4775	4991	9766	25	28	53	35	24	59
9. Ambulu.	2502	2597	5099	42	54	96	30	25	55
10. Tersana.	2694	2829	5523	121	108	229	34	22	56
11. Tawangsari.	1640	1859	3499	28	33	61	23	25	48
12. Mulyasari.	2026	2131	4157	30	41	71	27	26	53
13. Panggangsari.	1496	1578	3074	59	105	124	22	30	52
14. Pabedilankaler. ^{x)}	-	-	-	-	-	-	-	-	-
15. Pabedilankidul. ^{x)}	-	-	-	-	-	-	-	-	-
Jumlah,	132840	134085	66925	776	774	1550	415	390	805

x). Pemekaran tahun 1983.

Sumber : Registrasi Penduduk Kecamatan Losari.

TABEL III.8. MUTASI PENDUDUK MENURUT DESA
DAN JENIS KELAMIN.

D E S A	DATANG			PINDAH			PENDUDUK AHIR TAHUN INI		
	L.	P.	JUM.	L.	P.	JUM.	L.	P.	JUM.
	(1).	(2)	(3).	(4)	(5).	(6).	(7).	(8).	(9).
1. Losarikidul.	26	14	40	159	40	199	2967	2919	588
2. Losarilor.	33	39	72	50	47	97	2268	2395	466
3. Dukuhwidara.	14	36	50	27	13	40	1795	1767	356
4. Pasuruan.	12	7	19	20	16	36	2042	2036	407
5. Astanalanggar.	36	8	44	17	23	40	2180	2275	445
6. Pabedilankulon.	65	32	97	1939	2022	3961 ^{x)}	1803	1816	361
7. Pabdeilanwetan.	50	26	76	1447	1568	3015 ^{x)}	1456	1532	298
8. Kalirahayu.	5	5	10	34	72	106	4736	4928	966
9. Ambulu.	17	24	41	11	12	23	2520	2638	515
10. Tersana.	57	50	107	15	8	23	2823	2957	578
11. Tawangsari.	15	9	24	6	3	9	1654	1873	352
12. Mulyasri.	6	22	28	22	9	31	2013	2159	417
13. Panggangsari.	75	56	131	38	35	73	1570	1634	320
14. Pabedilankaler.	1447	1568	3015 ^{xx)}	-	-	-	1447	1568	301
15. Pabedilankidul.	1939	2022	3961 ^{xx)}	-	-	-	1939	2022	396
Jumlah,	3797	3918	7715	3785	3868	7653	33213	34519	6773

x). dimekarkan.

xx). pemekaran.

Sumber : Registrasi Penduduk Kecamatan Losari.

TABEL III.9. PENDUDUK MENURUT DESA
DAN GOLONGAN UMUR.

D E S A	GOLONGAN UMUR						50 KE ATAS	JUMLAH
	0- 4	5- 9	10-14	15-24	25-49			
(1).	(2).	(3).	(4).	(5).	(6).	(7).	(8).	
1. Losarikidul.	935	939	675	1098	1695	544	5886	
2. Losarilor.	769	666	547	798	1508	375	4663	
3. Dukuhwidara.	604	561	363	659	1133	242	3562	
4. Pasuruan.	1235	640	555	608	884	156	4078	
5. Astanalanggar.	665	636	565	883	1208	498	4455	
6. Pabedilankulon.	573	451	344	695	1315	241	3619	
7. Pabedilanwetan.	412	405	425	498	1009	239	2988	
8. Kalirahayu.	2002	825	812	1498	3086	843	9664	
9. Ambulu.	870	847	690	874	1427	450	5158	
10. Tersana.	600	590	615	1047	2162	766	5780	
11. Tawang Sari.	608	556	495	620	977	271	3527	
12. Mulyasari.	387	353	352	744	2044	292	4172	
13. Panggangsari.	455	443	411	535	989	371	3204	
14. Pabedilankaler.	413	393	419	485	980	325	3015	
15. Pabedilankidul.	634	616	418	614	1253	426	3961	
Jumlah,	11162	8921	7686	11654	22270	6039	67732.	

Sumber : Register Kecamatan Losari.

TABEL III.9. PENDUDUK MENURUT DESA
DAN GOLONGAN UMUR.

D E S A	GOLONGAN UMUR						50 KE ATAS	JUMLAH
	0- 4	5- 9	10-14	15-24	25-49			
(1).	(2).	(3).	(4).	(5).	(6).	(7).	(8).	
1. Losarikidul.	935	939	675	1098	1695	544	5886	
2. Losarilor.	769	666	547	798	1508	375	4663	
3. Dukuwidara.	604	561	363	659	1133	242	3562	
4. Pasuruan.	1235	640	555	608	884	156	4078	
5. Astanalanggar.	665	636	565	883	1208	498	4455	
6. Pabedilankulon.	573	451	344	695	1315	241	3619	
7. Pabedilanwetan.	412	405	425	498	1009	239	2988	
8. Kalirahayu.	2002	825	812	1498	3686	843	9664	
9. Ambulu.	870	847	690	874	1427	450	5158	
10. Tersana.	600	590	615	1047	2162	766	5780	
11. Tawang Sari.	608	556	495	620	977	271	3527	
12. Mulyasari.	387	353	352	744	2044	292	4172	
13. Panggangsari.	455	443	411	535	989	371	3204	
14. Pabedilankaler.	413	393	419	485	980	325	3015	
15. Pabedilankidul.	634	616	418	614	1253	426	3961	
Jumlah,	11162	8921	7686	11654	22270	6039	67732.	

Sumber : Register Kecamatan Losari.

TABEL IV.1.1. RATIO KELAS TERHADAP GURU MENURUT
DESA TAHUN AJARAN 1982/1983.

D E S A	BANYAKNYA		RATIO KELAS TERHADAP GURU
	GURU	KELAS	
(1).	(2).	(3).	(4).
1. Losarikidul.	32	26	0,81
2. Losarilor.	13	12	0,92
3. Dukuhwidara.	15	17	1,13
4. Pasuruan.	15	21	1,40
5. Astanalanggar.	18	21	1,17
6. Pabedilankulon.	12	16	1,33
7. Pabedilanwetan.	11	12	1,09
8. Kalirahayu.	16	20	1,25
9. Ambulu.	15	18	1,20
10. Tersana.	21	25	1,19
11. Tawang Sari.	2	4	2,00
12. Mulyasari.	3	2	0,67
13. Panggang Sari.	11	11	1,00
14. Pabedilankaler.	12	15	1,25
15. Pabedilankidul.	13	16	1,23
Jumlah,	208	249	1,20

Sumber : Dinas P dan K Kecamatan Losari.

TABEL IV.1.2. BANYAKNYA SEKOLAH DASAR-NEGERI,
KELAS, RUANG KELAS, MURID, GURU,
DAN PENJAGA SEKOLAH.

D E S A	S.D.	KELAS	RUANG- KELAS	MURID	GURU	PENJAGA SEKOLAH
(1).	(2).	(3).	(4).	(5).	(6).	(7).
1. Losarikidul.	4	26	24	1298	32	4
2. Losarilor.	2	12	12	385	13	2
3. Dukuhwidara.	3	17	15	603	15	3
4. Pasuruan.	3	21	15	655	15	2
5. Astanalanggar.	3	21	15	810	18	2
6. Pabedilankulon.	2	16	12	560	12	2
7. Pabedilanwetan.	2	12	12	377	11	2
8. Kalirahayu.	2	20	12	783	16	2
9. Ambulu.	3	18	15	655	15	1
10. Tersana.	3	25	18	816	21	3
11. Tawang Sari.	1	4	4	164	2	-
12. Mulyasari.	1	2	3	130	3	-
13. Panggangsari.	2	11	11	384	11	2
14. Pabedilankaler.	2	15	12	486	12	2
15. Pabedilankidul.	2	16	12	503	13	2
Jumlah,	35	249	192	8619	208	29

Sumber : Dinas P dan K Kecamatan Losari.

TABEL IV.1.2. RATA-RATA MURID PER KELAS MENURUT
DESA TAHUN AJARAN 1982/1983.

D E S A	BANYAKNYA		RATA - RATA - MURID PER KELAS
	MURID	KELAS	
(1).	(2).	(3).	(4).
1. Losarikidul.	1298	26	50
2. Losarilor.	385	12	32
3. Dukuhwidara.	603	17	35
4. Pasuruan.	655	21	31
5. Astanalanggar.	810	21	38
6. Pabedilankulon.	560	16	35
7. Pabedilanwetan.	377	12	31
8. Kalirahayu.	783	20	39
9. Ambulu.	665	18	37
10. Tersana.	816	25	33
11. Tawang Sari.	164	4	41
12. Mulyasari.	130	2	65
13. Panggangsari.	384	11	35
14. Pabedilankaler.	486	15	32
15. Pabedilankidul.	503	16	31
Jumlah,	8619	249	35

Sumber : Dinas P dan K Kecamatan Losari.

TABEL IV.1.4. JUMLAH PESERTA LATIHAN KETERAMPILAN
MENURUT DESA DAN JENIS KEGIATAN.

=====						
D E S A LAS KARBIT ANYAMAN BAMBUI TUKANG KAYU						

1. Losarikidul.		20		-		-
2. Losarilor.		-		-		-
3. Dukuhwidara.		-		-		-
4. Pasuruan.		-		-		-
5. Pabedilankulon.		-		-		-
6. Pabedilanwetan.		-		-		-
7. Astanalanggar.		-		-		-
8. Kalirahayu.		-		-		-
9. Ambulu.		-		-		-
10. Tersana.		-		-		-
11. Tawang Sari.		-		-		-
12. Mulyasari.		-		-		-
13. Panggang Sari.		-		-		20
14. Pabedilankaler.		-		-		20
15. Pabedilankidul.		-		-		-

Jumlah,		20		-		20
=====						

Sumber : Dinas Sosial Kecamatan Loseri.

TABEL IV.2.1. BANYAKNIA PENGUSAHA MENURUT
JENIS USARA/KEGIATAN PER DESA.

D E S A	PERBA-	INDUS-	BERDA-	LANGKUN-	BANGUN-	JASA
	NIAK.	TRI.	GANGAN.	AN.	AN.	
(1).	(2).	(3).	(4).	(5).	(6).	(7).
1. Losarikidul.	397	15	141	8	12	12
2. Losariler.	275	7	150	5	-	15
3. Dukuhwidara.	458	1	25	2	-	11
4. Pabekuan.	425	3	37	2	-	10
5. Astabalanggar.	417	11	43	2	-	8
6. Pabedilankulon.	675	-	26	-	-	10
7. Pabedilankwetan.	573	-	60	-	-	6
8. Kalirahayu.	472	2	55	-	-	5
9. Ambulu.	518	2	60	-	-	6
10. Tersana.	565	1	51	-	-	15
11. Tawang Sari.	576	-	47	-	-	2
12. Mulyasari.	385	5	67	-	-	8
13. Panggang Sari.	418	2	48	-	-	11
14. Pabedilankaler.	512	1	72	-	-	4
15. Pabedilankidul.	579	1	27	-	-	8
Jumlah,	7245	51	929	19	-	129

Sumber : Kegiatan Penduduk Kecamatan Losari.

TABEL IV.2.2. BANYAKNYA BURUH/PEGAWAI MENURUT
JENIS USAHA/KEGIATAN PER DESA.

D E S A T	PERTA-INDUS	ANGKUT	BANGUN	PEGAWAI	
	NIAN. TRI.	AN.	AN.	INEGERI.	
(1).	(2).	(3).	(4).	(5).	(6).
1. Besarikidul.	1824	105	18	20	187
2. Losarilor.	1385	49	38	26	25
3. Dukuhwidara.	1230	5	9	29	15
4. Pasuruan.	1845	20	25	22	7
5. Astanlanggar.	1635	55	73	15	21
6. Pabedilankulon.	1129	-	10	25	14
7. Pabedilanwetan.	1450	-	31	20	25
8. Kalirahaya.	2540	10	2	12	9
9. Ambulu.	1935	9	22	14	27
10. Tersana.	2345	5	15	36	32
11. Tawang Sari.	1375	-	35	9	-
12. Mulyasari.	870	25	15	11	31
13. Panggangsari.	1875	10	15	22	42
14. Pabedilankaler.	925	5	15	9	5
15. Pabedilankidul.	1025	5	10	17	34
Jumlah,	123388	303	333	287	474

Sumber : Kegiatan Penduduk Kecamatan Losari.

TABEL IV.2.2. BANYAKNYA BURUH/PEGAWAI MENURUT
JENIS USAHA/KEGIATAN PER DESA.

D E S A T	PERTA-INDUS-ANGKUT-BANGUN-PEGAWAI- NIAN-TRI-AN-AN-INEGERI-				
	(1).	(2).	(3).	(4).	(5).
1. Basarikedul.	1824	105	18	20	187
2. Losarilor.	1385	49	38	26	25
3. Dukuhwidara.	1230	5	9	29	15
4. Pasuruan.	1845	20	25	22	7
5. Astanalanggar.	1635	55	73	15	21
6. Pabedilankulon.	1129	-	10	25	14
7. Pabedilanwetan.	1450	-	31	20	25
8. Kalirahayu.	2540	10	2	12	9
9. Ambulu.	1935	9	22	14	27
10. Tersana.	2345	5	15	36	32
11. Tawangsari.	1375	-	35	9	-
12. Mulyasari.	870	25	15	11	31
13. Panggangsari.	1875	10	15	22	42
14. Pabedilankaler.	925	5	15	9	5
15. Pabedilankidul.	1025	5	10	17	34
Jumlah,	123388	303	333	287	474

Sumber : Kegiatan Penduduk Kecamatan Losari.

TABEL IV.2.3. JUMLAH PENDAPATAN PENGUSAHA/BURUH
MENURUT JENIS PEKERJAAN.

JENIS PEKERJAAN	BANYAKNYA!	PENDAPATAN!	PENDAPATAN!	JUMLAH
	PENGUSAHA!	RATA-RATA!	RATA-RATA!	PENDAPATAN
	/BURUH.	PER BULAN.	PER TAHUN.	(RP.000.-).
	(ORANG).	(RP.000.-)	(RP.000.-)	(RP.000.-).
1. Petani.	7245	40.	488.	3.477.600.
2. Peng. Industri.	51	45.	540.	2.295.
3. Pedagang.	929	25.	300.	278.700.
4. Peng. Angkutan.	19	50.	600.	11.400.
5. J a s a.	129	20.	240.	30.900.
6. Pegawai Negeri.	474	45.	540.	255.960.
7. Buruh Tani.	23388	21.	252.	5.893.776.
8. Buruh Industri.	303	22.	264.	79.992.
9. Uk. Batu/Kayu.	287	37.	444.	127.428.

Sumber : BANDES Kesehatan Losari.

TABEL IV.3.1. BANYAKNYA PENDERITA PENYAKIT MENULAR
DAN YANG MENINGGAL MENURUT DESA, JE-
NIS PENYAKITNYA.

D E S A								
	! PENDE- RITA	! LAB, ! POSI- ! TIF	! MENING- GAL	! PENDE- RITA	! MENING- GAL	! PENDE- RITA	! MENING- GAL	
(1).	(2).	(3).	(4).	(5).	(6).	(7).	(8).	
1. Losarikidul.	! 12 !	! 2 !	! 1 !	! 9 !	! - !	! 2 !	! -	
2. Losarilor.	! 6 !	! 1 !	! - !	! 7 !	! - !	! 2 !	! -	
3. Dukuhwidara.	! 4 !	! - !	! - !	! 5 !	! 1 !	! 1 !	! -	
4. Pasuruan.	! 7 !	! 1 !	! - !	! 5 !	! - !	! 1 !	! -	
5. Astanalanggar.	! 7 !	! 2 !	! - !	! 5 !	! - !	! 2 !	! -	
6. Pabedilankulon.	! 10 !	! 2 !	! 2 !	! 2 !	! 4 !	! - !	! -	
7. Pabedilanwetan.	! 15 !	! 2 !	! 1 !	! 1 !	! - !	! - !	! -	
8. Pabedilabaru.	! 18 !	! 3 !	! - !	! 11 !	! - !	! 2 !	! -	
9. Ambulu.	! 12 !	! 1 !	! - !	! 5 !	! - !	! 2 !	! -	
10. Tersana.	! 8 !	! 3 !	! - !	! 7 !	! - !	! 2 !	! -	
11. rawangsari.	! 8 !	! 1 !	! - !	! 2 !	! - !	! 1 !	! -	
12. Mulyasari.	! 6 !	! 1 !	! - !	! 7 !	! - !	! 2 !	! -	
13. Panggangsari.	! 5 !	! 1 !	! - !	! 6 !	! - !	! 1 !	! -	
14. Pabedilankaler.	! 20 !	! 3 !	! 2 !	! - !	! - !	! - !	! -	
15. Pabedilankidul.	! 10 !	! 2 !	! - !	! - !	! - !	! - !	! -	
Jumlah,	! 148 !	! 25 !	! 6 !	! 72 !	! - !	! 18 !	! -	

Sumber : PUSKESMAS Kecamatan Lowari.

TABEL IV.3.2. BANYAKNYA DOKTER UMUM, PERKWAT UMUM, MANTRI PKC/AI, BIDAN DAN DUKUN BAYI MENURUT DESA.

D E S A	DOKTER UMUM	DOKTER GIGI	PERA- WAT UMUM	PERA- WAT GIGI	MAN- TRI PKC/A	BIDAN	DUKUN BAYI
1. Losarïkidul.	1	-	1	-	2	1	5
2. Losarilor.	-	-	-	-	1	-	2
3. Dukuhwidara.	-	-	-	-	1	-	4
4. Pasuruan.	-	-	-	-	7	-	2
5. Aswãnggãnggar.	-	-	-	-	4	-	2
6. Pabedilankulon.	-	-	-	-	-	-	3
7. Pabedilanwetan.	-	-	-	-	-	-	4
8. Kalirahayu.	-	-	-	-	-	-	2
9. Ambuku.	-	-	-	-	-	-	4
10. Wersana.	-	-	-	-	-	-	3
11. Kawangsari.	-	-	-	-	-	-	2
12. Mulyasari.	-	-	-	-	-	-	3
13. Panggangsari.	-	-	-	-	1	-	4
14. Pabedilankaler.	-	-	-	-	-	-	1
15. Pabedilankidul.	-	-	-	-	-	-	2
Jumlah,	1	-	1	-	16	1	41

Sumber : PUSKESMAS Kecamatan Losari.

TABEL IV.3.3. TARGET DAN REALISASI AKSEPTOR MENURUT
DESA DAN ALAT KONTRASEPSI YANG DIPER-
GUNAKAN.

D E S A	TARGET	R E A L I S A S I									%
		PILL	IUD	KONDOM	BVA-GINA	MOP	MOW	SUNJUM-KAN	IJUM-LAH		
(1).	(2).	(3)	(4)	(5)	(6)	(7)	(8)	(9)	(10)	(11).	
1. Losarikidul.	412	201	57	-	-	-	21	-	38	117	28,40
2. Losarilor.	388	331	15	-	-	-	11	-	26	75	19,53
3. Dukuhwidara.	218	56	43	-	-	-	1	19	119	54,58	
4. Pasuruan.	224	301	57	-	-	-	-	35	122	54,46	
5. Ast analanggar	214	42	55	-	-	-	1	19	117	54,67	
6. Pabedilankulon	221	131	51	-	-	-	-	20	84	38,01	
7. Pabedilanwetan	204	42	26	-	-	-	-	35	103	50,49	
8. Kalirahayu.	694	57	18	-	-	-	11	55	131	18,88	
9. Ambulu.	364	61	5	-	-	-	-	10	76	20,88	
10. Tersana.	440	21	27	-	-	-	-	31	79	17,95	
11. Tawang Sari.	289	34	15	-	-	-	-	96	145	50,17	
12. Mulyasari.	352	48	20	-	-	-	-	11	79	22,44	
13. Panggangsari.	229	25	17	-	-	-	-	39	81	35,37	
14. Pabedilankaler	204	28	11	-	-	-	-	43	72	35,29	
15. Pabedilankidul	225	10	23	-	-	-	-	37	70	31,11	
Jumlah,	3189	535	433	-	-	-	51	1151	1489	46,82	

Sumber : PLKB. Kecamatan Losari.

TABEL IV.3.4. BANYAKNYA AKSEPTOR AKTIF MENURUT
DESA JENIS ALAT KONTRASEPSI.

D E S A	JENIS/ALAT KONTRASEPSI YANG DIGUNAKAN!								JUMLAH
	PIIL!	IUD!	KON!	OVA-	DOM!	GINA!	MOP!	MOW!	
1. Losarikidul.	160!	105!	-!	-!	16!	8!	181	!	470
2. Losariler.	183!	54!	-!	-!	2!	2!	172	!	413
3. Dukuhwidara.	197!	112!	-!	-!	-!	1!	70	!	380
4. Pasuruan.	105!	125!	-!	-!	-!	-!	165	!	395
5. Astanalanggar.	119!	90!	-!	-!	-!	1!	245	!	455
6. Pabedilankulon.	122!	80!	-!	-!	-!	2!	89	!	293
7. Pabedilanwetan.	98!	116!	-!	-!	1!	-!	119	!	334
8. Kalirahayu.	256!	41!	-!	-!	-!	4!	232	!	533
9. Ambulu.	169!	45!	-!	-!	-!	1!	65	!	280
10. Tersana.	167!	64!	-!	-!	3!	-!	162	!	396
11. Tawang Sari.	158!	17!	-!	-!	-!	2!	142	!	319
12. Mulyasari.	220!	23!	-!	-!	-!	2!	124	!	369
13. Panggangsari.	138!	40!	-!	-!	-!	1!	156	!	335
14. Pabedilankaler.	110!	39!	-!	-!	-!	-!	185	!	334
15. Pabedilankidul.	55!	89!	-!	-!	-!	-!	202	!	346
JUMLAH,	2257!	1040!	-!	-!	22!	24!	2309	!	5652

Sumber : PLKB. Kecamatan Losari.

TABEL IV.3.5. BANYAKNYA PENDUDUK YANG DIVAKSINASI
MENURUT BULAN DAN JENIS VAKSIN.

B U L A N	D. C. G.		T. F. T.		D. P. T.	
	BAYI	ANAK-	TFT I.	TFT II.		
	0- 1 TH	ANAK	HAMIL	HAMIL	DPT.I	DPT.II
	!	! SD.	! UMUR	! UMUR	!	!
(1).	(2).	(3).	(4).	(5).	(6).	(7).
1. Januari.	56	330	42	13	56	13
2. Pebruari.	62	-	64	16	15	13
3. Maret.	44	-	41	17	44	21
4. April.	91	-	67	24	91	28
5. Mei.	69	-	44	23	69	48
6. Juni.	119	-	24	10	119	32
7. Juli.	60	-	22	21	60	31
8. Agustus.	126	-	41	14	126	36
9. September.	71	-	29	17	71	18
10. Oktober.	42	586	34	15	42	23
11. Nopember.	41	502	41	11	41	14
12. Desember.	46	536	34	7	46	19
Jumlah,	827	1954	483	188	780	296

Sumber : PUSKESMAS Kecamatan Losari.

TABEL IV.3.6. BANYAKNYA JAMBAN KELUARGA, SUMUR -
ARTETIS, SUMUR POMPA TANGAN DAN
SARANA PERHUBUNGAN AIR TIMBA MENU
RUT DESA.

D E S A	JAMBAN KELUARGA	SUMUR ARTETIS	SPT. DANGKAL	SPT. DALAM	SPAL.
(1).	(2).	(3).	(4).	(5).	(6).
1. Lesarikedul.	65	1	20	2	-
2. Lesariler.	65	1	-	-	10
3. Dukuhwidara.	98	-	20	-	-
4. Pasuruan.	80	-	20	-	-
5. Astanalanggar.	205	-	30	-	-
6. Pabedilankulon.	85	-	15	-	-
7. Pabedilanwetan.	110	-	20	-	-
8. Kalirahayu.	75	-	-	-	-
9. Ambulu.	35	-	-	3	-
10. Tersana.	35	-	20	-	-
11. Tawang Sari.	-	1	-	-	-
12. Mulyasari.	50	-	-	3	20
13. Panggangsari.	-	-	10	-	10
14. Pabedilankalar.	-	-	10	-	-
15. Pabedilankidul.	-	-	5	-	-
JUMLAH,	903	3	170	8	40

Sumber : PUSKESMAS Kecamatan Lesari.

TABEL IV.3.7. BANYAKNYA POS KB, DOKTER KB, MANTRI KB
 BIDAN KB. DAN PLKB MENURUT DESA.

D E S A	POS KB.	DOKTER KB.	MANTRI KB.	BIDAN KB.	PLKB.
1. Losarikidul.	1	1	-	-	2
2. Losarilor.	1	-	-	-	2
3. Pasuruan.	1	-	-	-	1
4. Dukuhwidara.	1	-	-	-	-
5. Astaalanggar.	1	-	-	-	1
6. Pabedilankulon	1	-	-	-	1
7. Pabedilanwetan	1	-	-	-	-
8. Kalirahayu.	1	-	-	-	-
9. Ambulu.	1	-	-	-	-
10. Tersana.	1	-	-	-	-
11. Tawang Sari.	1	-	-	-	-
12. Mulyasari.	1	-	-	-	-
13. Panggangsari.	1	-	1	1	-
14. Pabedilankaler	1	-	-	-	-
15. Pabedlankidul	1	-	-	-	-
Jumlah,	15	1	1	1	7

Sumber : PUSKESMAS Kecamatan Losari.

TABEL IV.4.1. JUMLAH PEMELUK AGAMA PER DESA.

D E S A	ISLAM	KRISTEK	PROTESTAN	BUDHA	JUMLAH
(1).	(2).	(3).	(4).	(5).	(6).
1. Losarikidul.	5385	93	225	183	5886.
2. Losarilor.	4332	27	133	171	4663.
3. Dukuhwidara.	3562	-	-	-	3562.
4. Pasuruan.	4078	-	-	-	4078.
5. Astanalanggar.	4331	33	35	56	4455.
6. Pabedilankulon.	3619	-	-	-	3619.
7. Pabedilanwetan.	2988	-	-	-	2988.
8. Kalirahayu.	9664	-	-	-	9664.
9. Ambulu.	5158	-	-	-	5158.
10. Tersana.	5780	-	-	-	5780.
11. Tawang Sari.	3527	-	-	-	3527
12. Mulyasari.	4172	-	-	-	4172
13. Panggangsari.	3159	22	13	10	3204
14. Pabedilankaler.	3015	-	-	-	3015
15. Pabedilankidul.	3961	-	-	-	3961
Jumlah,	66731	175	406	420	6773

Sumber : Register Kecamatan Losari.

TABEL IV.4.2. BANYAKNYA TEMPAT PERIBADATAN
MENURUT DESA.

D E S A	TEMPAT PERIBADATAN			
	MASJID	LANGGAH	GEREJA	KELENTENG/ VIEARA.
(1).	(2).	(3).	(4).	(5).
1. Losarikidul.	2	19	-	-
2. Losariler.	1	22	1	-
3. Dukahwidara.	3	13	-	-
4. Pasuruan.	1	14	-	-
5. Astanalanggar.	2	16	-	-
6. Pabedilankulon.	2	10	-	-
7. Pabedilanwetan.	2	9	-	-
8. Kalirahayu.	2	51	-	-
9. Ambulu.	2	17	-	-
10. Tersana.	1	3	-	-
11. Rawangsari.	2	7	-	-
12. Mulyasari.	1	24	-	-
13. Panggangsari.	2	5	-	-
14. Pabedilankalaur.	1	1	-	-
15. Pabedilankidul.	1	2	-	-
Jumlah,	27	217	1	-

Sumber : Kantor Urusan Agama Kecamatan Losari.

TABEL IV.4.3. BANYAKNYA NIKAH, TALAK, CERAI
DAN RUJUK MENURUT DESA.

D E S A	! NIKAH !	TALAK !	CERAI !	RUJUK !
(1).	! (2).	! (3).	! (4).	! (5).
1. Losarikidul.	! 48 !	! 18 !	! 1 !	! - !
2. Losariler.	! 55 !	! 26 !	! 3 !	! 1 !
3. Dekahwidara.	! 43 !	! 9 !	! 1 !	! - !
4. Paseruan.	! 55 !	! 9 !	! - !	! 2 !
5. Astakelanggar.	! 57 !	! 6 !	! 2 !	! - !
6. Pabedilankaler.	! 84 !	! 25 !	! - !	! - !
7. Pabedilawetsa.	! 47 !	! 18 !	! 4 !	! - !
8. Kalirahaya.	! 137 !	! 41 !	! 2 !	! 1 !
9. Ambula.	! 92 !	! 30 !	! - !	! 2 !
10. Tersana.	! 65 !	! 8 !	! 2 !	! - !
11. Tawangari.	! 65 !	! 14 !	! 14 !	! - !
12. Mulyasari.	! 62 !	! 12 !	! 1 !	! - !
13. Panggangsari.	! 36 !	! 15 !	! - !	! - !
14. Pabedilankalawr	! 17 !	! 2 !	! - !	! - !
15. Pabedilankidul.	! 11 !	! 5 !	! - !	! - !
Jumlah,	! 874 !	! 238 !	! 16 !	! 6 !

Sumber : Kantor Urusan Agama Kecamatan Losari.

TABEL V.1.1. LUAS TANAH DESA DAN TANAH BENGKOK
MENURUT DESA DAN PENGGUNAANNYA.

D E S A	TANAH DESA (HA).			TANAH BENGKOK (HA).		
	TANAH	TANAH	JUMLAH	TANAH	TANAH	JUMLAH
	SAWAH	KERING		SAWAH	KERING	
(1).	(2).	(3).	(4).	(5).	(6).	(7).
1. Lesarikidal.	45,517	1,223	46,540	28,000	-	28,000
2. Lesariler.	53,920	2,250	66,170	35,000	-	35,000
3. Dukarwadara.	39,756	6,016	45,772	35,756	-	35,756
4. Pasuruan.	27,551	5,676	33,227	23,561	-	23,561
5. Astanalanggar.	46,278	1,220	47,498	41,000	-	41,000
6. Pabedilankulon.	63,596	3,250	66,846	21,000	-	21,000
7. Pabedilanjwetan.	34,276	2,350	36,626	26,750	-	26,750
8. Kalirahayu.	34,000	18,453	52,453	27,000	-	27,000
9. Ambulu.	47,589	2,125	49,714	31,800	-	31,800
10. Tersana.	67,760	2,350	70,110	67,760	-	67,760
11. Tawang Sari.	23,000	2,000	25,000	16,000	-	16,000
12. Mulyasari.	44,326	2,125	46,451	21,750	-	21,750
13. Panggangsari.	40,790	2,500	43,290	20,250	-	20,250
14. Pabedilankaler.	40,000	-	40,000	25,800	-	25,800
15. Pabedilankidul.	39,625	1,330	40,955	20,250	-	20,250
Jumlah,	647,784	52,868	710,652	441,677	-	441,677

Sumber : Pedes SM. 83.

TABEL V.1.2. LUAS TANAH SAWAH MENURUT DESA
DAN JENIS PENGAIRAN.

D E S A	P E N G A I R A N (HA).						JUMLAH
	TEKNIS	SETENGAH TEKNIS	SEDER- HANA, PU.	NON PU.	TADAH HUJAN		
(1).	(2).	(3).	(4).	(5).	(6).	(7).	
1. Losarikidul.	67,8	105,4	-	-	-	173,2	
2. Losariler.	196,0	35,0	-	-	-	231,0	
3. Dukuhwidara.	-	146,7	-	-	-	146,7	
4. Pasuruan.	13,0	98,7	-	-	-	111,7	
5. Astanalanggar.	45,0	123,6	-	-	-	168,6	
6. Pabedilankulon.	-	166,2	-	-	-	166,2	
7. Pabedilawetan.	14,0	105,9	-	-	-	119,9	
8. Kalirahayu.	65,0	55,0	-	-	193,1	313,1	
9. Ambalu.	-	57,6	-	-	248,9	296,5	
10. Tersana.	-	265,0	-	-	-	265,0	
11. Kawangsari.	-	-	-	-	185,0	185,0	
12. Mulyasari.	22,0	141,9	-	-	-	163,9	
13. Panggangsari.	-	188,6	-	-	-	188,6	
14. Pabedilankaler.	101,5	-	-	-	-	101,5	
15. Pabedilankidal.	-	145,8	-	-	-	145,8	
Jumlah,	524,3	1625,4	-	-	627,0	2776,7	

Sumber : Podes DT. 83.

TABEL V.3. LUAS TANAMAN PERTANIAN MENURUT DESA
DAN JENIS TANAMAN PERTANIAN PANGAN.

D E S A	LUAS TANAMAN PERTANIAN PANGAN (HA).						
	PADI	JAGUNG	KETELAI POHON	KETELAI RAMBAT	KACANG TANAH	KACANG KADELE	
(1).	(2).	(3).	(4).	(5).	(6).	(7).	
1. Losarikidul.	133	-	-	-	-	-	-
2. Losarilor.	155	10	-	-	-	-	-
3. Dukuhwidara.	44	6	-	-	-	-	10
4. Pasuruan.	24	-	-	-	-	-	-
5. Astanalanggar.	93	-	2	-	-	-	-
6. Pabedilankulon.	64	-	-	-	-	-	-
7. Pabedilanwetan.	28	-	-	-	-	-	-
8. Kalirahayu.	185	-	-	-	-	-	-
9. Anbulu.	119	-	-	-	-	-	-
10. Tersana.	164	-	-	-	-	-	-
11. Tawang Sari.	22	-	-	-	-	-	-
12. Mulyasari.	55	-	-	-	-	-	5
13. Panggangsari.	172	-	-	-	-	-	-
14. Pabedilankaler.	34	-	-	-	-	-	-
15. Pabedilankidul.	59	-	-	-	-	-	-
Jumlah,	1351	16	2	-	-	-	15

Sumber : Dinas Pertanian Tanaman Pangan Kecamatan Losari.

TABEL V.3.1. JUMLAH TERNAK BESAR MENURUT DESA
DAN JEMISNYA.

D E S A	K U D A		S A P I P E R A H		K E R B A U		B A E I							
	JT.	BT.	JLM.	JT.	BT.	JLM.	JT.	BT.						
(1).	(2)	(3)	(4)	(5)	(6)	(7)	(8)	(9)	(10)	(11)	(12)			
1. Losarikidul.	1	-	1	-	1	-	1	-	25	55	80	1	30	75
2. Losarilor.	1	1	-	1	1	-	1	-	3	8	11	1	-	-
3. Dukuhwidara.	1	-	1	-	1	-	1	-	2	3	5	1	-	-
4. Pasuruan.	1	-	1	-	1	-	1	-	12	30	32	1	-	-
5. Astanalanggar.	1	1	-	1	1	-	1	-	10	25	35	1	6	11
6. Pabedilankulon.	1	3	-	3	1	-	1	-	11	32	43	-	1	-
7. Pabedilanwetan.	1	4	-	4	1	-	5	5	8	18	26	1	-	-
8. Kalirahayu.	1	4	-	4	1	-	1	-	35	295	230	1	-	-
9. Ambulu.	1	5	-	5	1	-	1	-	3	12	15	1	-	-
10. Tersana.	1	1	-	1	1	-	1	-	3	6	9	1	-	-
12. Tawang Sari.	1	-	1	-	1	-	8	8	63	174	237	1	-	-
12. Mulyasari.	1	-	1	-	1	-	1	-	8	16	24	1	-	-
13. Panggang Sari.	1	-	1	-	1	-	1	-	5	10	15	1	-	-
14. Pabedilankaler.	1	-	1	-	1	-	9	9	-	-	-	1	-	-
15. Pabedilankidul.	1	3	-	3	1	-	1	-	8	17	25	1	-	-
Jumlah,	1	18	-	18	1	-	22	22	196	703	899	1	36	96

Sumber : Dinas Perternakan Kecamatan Losari.

TABEL V.3.2. JUMLAH TERNAK KECIL MENURUT
DESA DAN JENISNYA

D E S A	DOMBA		KAMBING		AYAM KAMPUNG		AYAM RAS	
	JT.	BT.	JT.	BT.	JT.	BT.	JT.	BT.
	(1).	(2).	(3).	(4).	(5).	(6).	(7).	(8).
1. Lesarikiidul.	401	751	551	2251	4501	1300	50	950
2. Lesariler.	251	361	31	81	15151	3873	75	925
3. Dukuhwidara.	671	3261	101	261	6151	2843	-	-
4. Pasubtan.	581	5301	101	321	6871	1312	-	-
5. Astanalanggar.	-	-	251	751	8751	2609	50	350
6. Pabedilankulon.	671	8221	31	111	7151	3490	150	1161
7. Pabedilarwetan.	-	-	1501	7941	12151	3182	215	1395
8. Kalirahayu.	-	-	3501	14821	8721	3808	-	-
9. Ambulu.	51	291	81	171	3401	1320	-	-
10. Tersana.	401	3251	51	151	5251	1911	-	-
11. Tawang Sari.	251	1151	551	4931	12001	2108	-	-
12. Malyasari.	-	-	651	3081	6251	492	-	-
13. Panggangsari.	-	-	451	3541	3551	422	-	-
14. Pabedilankaler.	-	-	751	2571	7151	3108	25	175
15. Pabedilankidul.	101	451	551	1901	4551	895	50	250
Jumlah,	3371	23031	9141	42971	111591	32673	675	5206

Sumber : Dinas Perternakan Kecamatan Lesari.

TABEL VI.1. BANYAKNIA PERUSAHAAN INDUSTRI
MENURUT DESA DAN JENISNYA.

D E S A	PERUSAHAAN / INDUSTRI										
	HULLERIKRETEK	KECAPISABUNITAHU	KEBODNES BATU								
(1).	(2).	(3).	(4).	(5).	(6).	(7).	(8).				
1. Losarikidul.	1	2	1	3	1	-	1	-	1	1	1
2. Lesariler.	1	4	1	-	1	1	-	1	-	1	-
3. Dukuhwidara.	1	1	1	-	1	-	1	-	1	-	-
4. Pasuruan.	1	3	1	-	1	-	1	-	1	-	-
5. Astanalanggar.	1	1	1	8	1	1	1	1	-	1	-
6. Pabedilankulon.	1	1	1	-	1	-	1	-	1	1	-
7. Pabedilanvotan.	1	1	1	-	1	-	1	-	1	-	-
8. Kalirahayu.	1	-	1	-	1	-	1	-	1	-	-
9. Ambulu.	1	-	1	-	1	-	1	-	1	-	-
10. Tersana.	1	-	1	-	1	-	1	-	1	-	-
11. Tawang Sari.	1	-	1	-	1	-	1	-	1	-	-
12. Mulyasari.	1	1	1	-	1	-	1	2	1	-	-
13. Panggangsari.	1	1	1	-	1	-	1	-	1	-	-
14. Pabedilankaler.	1	1	1	-	1	-	1	-	1	-	-
15. Pabedilankidul.	1	1	1	-	1	-	1	-	1	-	-
Jumlah,	1	17	1	11	1	2	1	1	2	1	2

Sumber : Register Kesehatan Lesari.

TABEL VII.1.1. BANYAKNIA USAHA PERDAGANGAN
MENURUT DESA.

D E S A	PASAR	KOOPERASI	TOKO	KIOS/WARUNG			
(1).	(2).	(3).	(4).	(5).			
1. Lesarikidul.	1	1	-	1	36	1	85
2. Lesarilor.	1	-	1	1	35	1	95
3. Dukuhwidara.	1	-	1	-	2	1	23
4. Pasuruan.	1	-	1	-	8	1	49
5. Astanalanggar.	1	-	1	-	3	1	40
6. Pabedilankulon.	1	1	1	1	1	1	25
7. Pabedilanwetan.	1	-	1	-	-	1	60
8. Kalirahayu.	1	-	1	-	-	1	55
9. Ambulu.	1	-	1	-	-	1	60
10. Tersana.	1	-	1	-	4	1	47
11. Tawang Sari.	1	-	1	-	-	1	47
12. Mulyasari.	1	-	1	-	7	1	60
13. Panggangsari.	1	-	1	-	3	1	45
14. Pabedilankaler.	1	-	1	-	1	1	26
15. Pabedilankidul.	1	-	1	-	1	1	26
Jumlah,	1	1	1	2	100	1	743

Sumber : BANDES Kecamatan Lesari.

TABEL VII.1.2. BANYAKNIA TOKO MENURUT DESA
DAN JENIS BARANG YANG DIJUAL.

D E S A	JENIS TOKO									
	TEKSIL	KELON- TONG	MAS	RADIO TV	BUKU	OBAT- OBATAN	BESI	KACA		
(1).	(2).	(3).	(4).	(5).	(6).	(7).	(8).	(9).		
1. Lesarikidul.	3	25	1	1	2	2	2	1	-	1
2. Lesarilor.	5	20	1	1	2	2	2	1	1	2
3. Dukuhwidara.	-	2	1	-	-	-	-	1	-	-
4. Pasuruan.	-	8	1	-	-	-	-	1	-	-
5. Astanalanggar.	-	3	1	-	-	-	-	1	-	-
6. Pabedilankulen	-	-	-	-	-	-	1	1	-	-
7. Pabedilanwetan	-	-	-	-	-	-	-	1	-	-
8. Kalirahayu.	-	-	-	-	-	-	-	1	-	-
9. Ambulu.	-	-	-	-	-	-	-	1	-	-
10. Tersana.	-	4	1	-	-	-	-	1	-	-
11. Tawang Sari.	-	-	-	-	-	-	-	1	-	-
12. Mulyasari.	-	7	1	-	-	-	-	1	-	-
13. Panggangsari.	-	3	1	-	-	-	-	1	-	-
14. Pabedilankaler	-	1	1	-	-	-	-	1	-	-
15. Pabedilankidul	-	1	1	-	-	-	-	1	-	-
Jumlah,	8	73	2	4	4	5	1	1	1	3

Sumber : BANDES Kecamatan Lesari.

TABEL VIII.1.1. PANJANG JALAN DAN JUMLAH JEMBATAN
MENURUT DESA DAN JENIS PERMUKAAN.

D E S A	JENIS/KEADAAN PERMUKAAN (KM).				JEMBATAN (BUAH).
	JALAN ASPAL	JALAN BATU/KERIKIL	JALAN TANAH		
(1).	(2).	(3).	(4).	(5).	
1. Losarikidul.	1,0	1,0	4,0	3	
2. Losariler.	1,0	1,5	0,5	3	
3. Dakuhwidara.	-	1,0	4,0	-	
4. Pasuruan.	-	1,5	1,0	1	
5. Astanalanggar.	-	2,0	1,0	3	
6. Pabedilankulen.	3,0	5,0	-	1	
7. Pabedilawetan.	1,0	3,5	1,0	-	
8. Kalirahayu.	-	1,5	10,0	-	
9. Ambulu.	-	2,5	6,0	-	
10. Tersana.	2,0	1,0	1,0	2	
11. Tawang Sari.	-	-	2,0	-	
12. Mulyasari.	0,0	1,5	4,0	2	
13. Panggang Sari.	1,0	1,0	3,0	2	
14. Pabedilankaler.	-	2,0	1,5	-	
15. Pabedilankidul.	2,0	2,0	1,0	1	
Jumlah,	11,0	26,0	40,0	18	

Sumber : Bades Kesehatan Losari.

TABEL VIII.1.2. BANYAKNYA ALAT-ALAT ANGKUTAN/
KENDARAAN MENURUT DESA DAN JENISNYA.

D E S A	ALAT ANGKUTAN / KENDARAAN								
	SEPEDA	BECAK	DOKAR	PERAKU	SEPEDA MOTOR.	SEDAN	COL MINI	TRUK	
(1).	(2).	(3).	(4).	(5).	(6).	(7).	(8).	(9)	
1. Losarikidul.	420	30	-	-	45	2	8	4	
2. Losariler.	162	40	-	-	31	2	8	3	
3. Dukuhwidara.	105	8	-	-	15	-	2	-	
4. Pasuruan.	351	15	-	-	20	-	2	-	
5. Astanalanggar.	230	11	2	-	30	-	4	-	
6. Pabedilankulon.	581	15	2	-	22	-	2	-	
7. Pabedilanwetan.	410	12	4	-	17	-	1	-	
8. Kahidankayu.	315	10	2	-	20	-	1	-	
9. Ambulu.	130	5	2	25	12	-	1	-	
10. Tersana.	290	15	-	-	20	1	2	-	
11. Tawang Sari.	210	-	-	27	13	-	-	-	
12. Mulyasari.	351	17	1	-	33	1	4	-	
13. Panggang Sari.	240	15	-	-	25	-	3	-	
14. Pabedilankaler.	135	5	-	-	6	-	-	-	
15. Pabedilankidul.	125	8	-	-	9	-	-	-	
Jumlah,	4055	206	13	52	318	6	38	7	

Sumber : Register/kegiatan Penduduk Kecamatan Lesari.

TABEL VIII.1.3. BANYAKNYA ALAT TELEKOMUNIKASI
MENURUT DESA DAN JENISNYA.

D E S A	ALAT TELEKOMUNIKASI						
	RADIO	TAPE- RECORDER	TV.	TELEPON	KANTOR		
(1).	(2).	(3).	(4).	(5).	(6).	(7).	
					POS	TELEGRAM	
1. Lesarikiidul.	281	45	53	7	-	1	1
2. Lesariler.	88	35	66	1	1	1	-
3. Dukuhwidara.	108	10	36	-	-	-	-
4. Pasuruan.	38	15	17	-	-	-	-
5. Astanalanggar.	48	30	35	-	-	-	-
6. Pabedilankulen	215	11	28	-	-	-	-
7. Pabedilawetari	269	20	24	-	-	-	-
8. Kelirahayu.	95	27	19	-	-	-	-
9. Ambulu.	97	30	27	-	-	-	-
10. Tersana.	264	15	39	-	-	-	-
11. Tavangsari.	122	16	6	-	-	-	-
12. Mulyasari.	46	31	17	-	-	-	-
13. Pabedilankaler	96	15	15	-	-	-	-
14. Panggangsari.	182	20	33	-	-	-	-
15. Pabedilankidal	185	18	25	-	-	-	-
Jumlah,	2134	388	1440	8	1	1	1

Sumber : Kantor POS Kecamatan Lesari.