



KABUPATEN TRENGGALEK

Katalog BPS:4003.3503040

KECAMATAN KAMPAK DALAM ANGKA 2015



BADAN PUSAT STATISTIK KABUPATEN TRENGGALEK



Katalog BPS : 1102001.3503040

KECAMATAN KAMPAK DALAM ANGKA 2015

Kampak Sub Regency In Figures 2015



BADAN PUSAT STATISTIK KABUPATEN TRENGGALEK
Statistics of Trenggalek Regency

Jl. Brigjen Soetran Trenggalek No. Telp. (0355) 791432

Katalogus Dalam Terbitan

KECAMATAN KAMPAK DALAM ANGKA 2015

Katalog BPS : 1102001.3503040
Ukuran Buku : 22 Cm x 15 Cm
Jumlah Halaman : 121 halaman
Naskah : Koordinator Statistik Kecamatan Kampak
Tahun Terbit : 2015

Penyunting :
Seksi Integrasi Pengolahan dan Diseminasi Statistik
BPS Kabupaten Trenggalek

Diterbitkan Oleh :
Badan Pusat Statistik Kabupaten Trenggalek

<http://trenggalek.bps.go.id>

KATA PENGANTAR

Kecamatan Kampak Dalam Angka 2015 merupakan langkah awal dalam penyajian data sampai pada tingkat terkecil (*Small Area Statistics*). Penerbitan buku ini dimaksudkan untuk membantu memenuhi kebutuhan akan data statistik di tingkat kecamatan, untuk digunakan sebagai bahan perencanaan dan gambaran perkembangan pembangunan di wilayah Kecamatan Kampak.

Kami menyadari bahwa dalam pengumpulan, pengolahan, dan penyajian data yang terdapat dalam buku ini masih banyak kelemahan dan kekurangan, untuk itu kami selalu mengharap saran kritik guna perbaikan dan penyempurnaan penerbitan selanjutnya.

Kepada semua pihak yang telah membantu dalam penerbitan buku ini kami ucapkan terima kasih. Semoga penerbitan buku **Kecamatan Kampak Dalam Angka 2015** ini bermanfaat bagi kita semua.

Kampak, Oktober 2015

Koordinator Statistik Kecamatan Kampak
Kabupaten Trenggalek

DIAN SIDIK PRIBADI

KATA SAMBUTAN

Dengan puji dan syukur kehadiran Tuhan Yang Maha Esa, yang telah memberikan rahmat, taufiq, dan hidayah-Nya sehingga buku **Kecamatan Kampak Dalam Angka 2015** dapat diselesaikan. Tak lupa ucapan terima kasih kami sampaikan kepada para kepala dinas/instansi di kecamatan, kepala desa, kepala sekolah, dan semua pihak yang tidak dapat kami sebutkan satu persatu yang telah kerja sama dengan baik sehingga buku ini dapat disusun.

Buku ini berisi data potensi wilayah dan hasil hasil pembangunan di wilayah Kecamatan Kampak sampai dengan akhir tahun 2014. Kami menyadari bahwa buku yang sederhana ini belum dapat memberikan kepuasan kepada semua pihak, namun demikian mudah-mudahan apa yang tersaji di dalam buku ini dapat berguna bagi pengguna data yang berasal dari dinas/instansi, perorangan, pelajar, maupun masyarakat secara umum.

Demikian sambutan singkat kami, semoga bermanfaat.

Kampak, Oktober 2015
CAMAT KAMPAK,

Drs. HARIYADI

DAFTAR ISI

1. KATA PENGANTAR	iii
2. SAMBUTAN	iv
3. DAFTAR ISI	v
4. DAFTAR GRAFIK	xii
5. BAB I KEADAAN GEOGRAFIS	
Tabel 1.1 Letak Geografis	3
Tabel 1.2 Batas Kecamatan	3
Tabel 1.3 Letak Geografis dan Topografi Desa	4
Tabel 1.4 Jarak dari Kantor Desa ke Kantor Kec./ Kab	5
Tabel 1.5 Nama Dan Panjang Sungai	6
Tabel 1.6 Bahan Tambang/ Galian	7
Tabel 1.7 Keadaan Geologi Kecamatan	7
Tabel 1.8 Jenis Tanah Menurut Bagian	7
Tabel 1.9 Luas Lahan Berdasarkan Jenis Penggunaan	8
Tabel 1.10 Jumlah hari Hujan dan Curah Hujan	9
Tabel 1.11 Ketinggian dari Permukaan Laut per Desa	10
Tabel 1.12 Banyaknya Sumber Air Menurut Penggunaan	11
Tabel 1.13 Rata-rata Kedalaman Sumber Air Tanah	12
6. BAB II PEMERINTAHAN	
Tabel 2.1 Jumlah Dusun, Rukun Warga Dan Rukun Tetangga	15
Tabel 2.2 Jumlah Perangkat Desa	16
Tabel 2.3 Banyaknya Perangkat Desa Menurut Jabatan	17
Tabel 2.4 Luas Bengkok Perangkat Desa Menurut Desa dan Jenis Tanah	19
Tabel 2.5 Potensi Linmas per Desa Menurut Pendidikan	20

Tabel 2.6	Potensi Rakyat Terlatih Menurut Latihan Dasar	21
Tabel 2.7	Jumlah Pemilih Terdaftar dan Suara Yang Masuk Pemilu Legislatif 2014 Dirinci Menurut Desa	22
Tabel 2.8	Jumlah Suara Yang Sah Pemilu Legislatif 2014 Anggota DPRD Kab. Trenggalek, Dirinci Menurut Desa	23
Tabel 2.9	Jumlah Suara Pemilu Legislatif 2014 Di Kec. Kampak Dirinci Menurut Partai	25
Tabel 2.10	Jumlah Pemilih Terdaftar dan Suara Yang Masuk Pemilu Presiden 2014 Dirinci Menurut Desa	26
Tabel 2.11	Jumlah Suara Yang Sah Pemilu Presiden 2014 Dirinci Menurut Desa	27

7. BAB III PENDUDUK

Tabel 3.1	Jumlah Rumah Tangga, Penduduk, Pertambahan, dan Kepadatan	30
Tabel 3.2	Jumlah Rumah tangga, Penduduk Menurut Jenis Kelamin, dan Sex Ratio per Desa, 2014	31
Tabel 3.3	Luas Desa, Jumlah Penduduk, Dan Kepadatan Penduduk, 2014	32
Tabel 3.4	Penduduk Menurut Kewarganegaraan dan Jenis Kelamin per Desa, 2014	33
Tabel 3.5	Banyaknya Kelahiran Menurut Jenis Kelamin Bayi Per Desa	34
Tabel 3.6	Banyaknya Kematian Menurut Jenis Kelamin Per Desa	35
Tabel 3.7	Jumlah Penduduk Yang Datang Menurut Jenis Kelamin per Desa 2014	36

Tabel 3.8	Banyaknya Penduduk Yang Pindah Menurut Jenis Kelamin per Desa 2014.....	37
Tabel 3.9	Jumlah Penduduk Usia Sekolah.....	38
Tabel 3.10	Banyaknya Rumah Tangga Sasaran per Desa Hasil Pendataan PPLS 2011	39
Tabel 3.11	Penduduk Yang Pindah Menurut Tujuan Dan Jenis Kelamin 2014.....	40
Tabel 3.12	Penduduk Yang Datang Menurut Tujuan Dan Jenis Kelamin 2014.....	41
Tabel 3.13	Penduduk Menurut Kelompok Umur Per Desa 2014.....	42

8. BAB IV SOSIAL

Tabel 4.1	Jumlah Sekolah, Kelas, Murid Dan Guru Taman Kanak-kanak (TK).....	48
Tabel 4.2	Jumlah Sekolah, Kelas, Murid Dan Guru Sekolah Dasar (SD)	49
Tabel 4.3	Jumlah Ruang Belajar Sekolah Dasar Menurut Status	50
Tabel 4.4	Banyaknya Murid Sekolah Dasar (SD) Menurut Jenis Kelamin	51
Tabel 4.5	Rata-rata Murid Per Sekolah, Murid Per Ruang Belajar, Murid Per Guru Dan Guru Per Sekolah Di Sekolah Dasar	52
Tabel 4.6	Banyaknya Sekolah, Ruang Belajar, Murid dan Guru SD/MI Menurut Status	53

Tabel 4.7	Rata-rata Murid per Sekolah per Ruang Belajar Guru per Sekolah, Murid per Guru di SD/MI Menurut Status Sekolah, 2014	53
Tabel 4.8	Banyaknya Murid SD Menurut Jenis Kelamin dan Status Sekolah	54
Tabel 4.9	Banyaknya Murid Madrasah Ibtidaiyah Menurut Jenis Kelamin Dan Status Sekolah	54
Tabel 4.10	Jumlah Peserta Ujian Nasional (UN) Sekolah Dasar.....	55
Tabel 4.11	Jumlah Sekolah Lanjutan Menurut Status	56
Tabel 4.12	Banyaknya Murid di Sekolah Lanjutan Menurut Status Sekolah	56
Tabel 4.13	Jumlah Guru Di Sekolah Lanjutan Menurut Status Sekolah	57
Tabel 4.14	Jumlah Ruang Belajar Di Sekolah Lanjutan Menurut Status Sekolah	57
Tabel 4.15	Jumlah Murid SMP Negeri Menurut Kelas dan Jenis Kelamin, 2014	58
Tabel 4.16	Jumlah Murid SMP Swasta Menurut Kelas dan Jenis Kelamin, 2014	58
Tabel 4.17	Rata-rata Murid per Sekolah, Ruang Belajar, Guru, dan Rata-rata Guru per Sekolah di SMP, 2014	59
Tabel 4.18	Jumlah Madrasah Menurut Tingkat Pendidikan dan Status Sekolah 2014	59
Tabel 4.19	Hasil UAS/UN SMP Negeri 2014.....	60
Tabel 4.20	Hasil UAS/UN SMP Swasta	60

Tabel 4.21	Jumlah Murid di Madrasah Aliyah Menurut Kelas dan Jenis Kelamin, 2014	61
Tabel 4.22	Rata-rata murid per sekolah, Ruang Belajar, Guru per sekolah di Madrasah Aliyah menurut Status Sekolah 2014	61
Tabel 4.23	Banyaknya Murid di Sekolah Menengah Umum Menurut Kelas dan Jenis Kelamin, 2014	62
Tabel 4.24	Rata-rata murid per sekolah, Ruang Belajar, Guru per sekolah di Sekolah Menengah Umum menurut status sekolah, 2014	62
Tabel 4.25	Banyaknya Murid di Sekolah Kejuruan Menurut Kelas dan Jenis Kelamin, 2014	63
Tabel 4.26	Rata-rata murid per sekolah, Ruang Belajar, Guru per sekolah di Sekolah Kejuruan menurut Status Sekolah, 2014	63
Tabel 4.27	Hasil UN SMU dan MA 2014	64
Tabel 4.28	Hasil UN Sekolah Kejuruan 2014	64
Tabel 4.29	Jumlah Fasilitas Kesehatan.....	65
Tabel 4.30	Jumlah Tenaga Kesehatan.....	66
Tabel 4.31	Pasangan Usia Subur (PUS) dan Akseptor KB Lestari Menurut Alat Kontrasepsi yang Digunakan	67
Tabel 4.32	Target dan Realisasi Pencapaian Akseptor KB Baru Menurut Alat Kontrasepsi yang Digunakan	68
Tabel 4.33	Target dan Realisasi Pencapaian Akseptor KB Lestari Aktif Menurut Alat Kontrasepsi yang Digunakan, 2014	69

Tabel 4.34	Realisasi Pencapaian Akseptor KB Baru Menurut Alat Kontrasepsi, 2014	70
Tabel 4.35	Jumlah PUS dan WUS per Desa di Kecamatan Kampak 2014	71
Tabel 4.36	Jumlah Keluarga Sejahtera	72
Tabel 4.37	Gangguan Kriminalitas Menurut Jenisnya	73
Tabel 4.38	Gangguan Kecelakaan Lalu-lintas.....	74
Tabel 4.39	Pelanggaran Penegakan Perda 2014.....	75
Tabel 4.41	Kejadian Bencana Alam	76
Tabel 4.42	Usia Nikah Berdasarkan Umur Istri 2014	77
Tabel 4.43	Jumlah Pondok Pesantren, Madrasah Diniyah dan Taman Pendidikan Al-Quran	78
Tabel 4.44	Tanah Wakaf per Desa (Ha).....	79
Tabel 4.45	Jumlah Tempat Ibadah.....	80
Tabel 4.46	Pemanfaatan Pelayanan Kesehatan Menurut Status Bayar per Bulan.....	81
Tabel 4.47	Jumlah Penyandang Cacat Menurut Jenisnya 2013	82
Tabel 4.48	Pemeluk Agama Menurut Desa dan agama Yang Dianut Tahun 2014.....	83
Tabel 4.49	Petugas Kesehatan Menurut Desa Dan Profesinya	84
Tabel 4.50	Fasilitas Kesehatan Menurut Desa dan Jenisnya.....	85
Tabel 4.51	Organisasi Kesenian Menurut Desa dan Jenisnya	86
Tabel 4.52	Perkumpulan Olah Raga Menurut Desa dan Jenisnya.....	87

9. BAB V PERTANIAN

Tabel 5.1	Luas Tanah Menurut Penggunaan (Ha)	90
-----------	--	----

Tabel 5.2	Luas Sawah menurut Jenis Pengairan (Ha)	91
Tabel 5.3	Luas Tanah Kering Menurut Penggunaan (Ha).....	92
Tabel 5.4	Luas Panen tanaman Bahan Makanan (Ha)	93
Tabel 5.5	Produksi Tanaman Bahan Makanan Per Ha (Kuintal).....	94
Tabel 5.6	Produksi Sayuran (Kuintal).....	95
Tabel 5.7	Produksi Buah-buahan (Kuintal).....	96
Tabel 5.8	Produksi Tanaman Bioarmaka	97
Tabel 5.9	Perkumpulan Petani 2013	98
Tabel 5.10	Sarana Produksi Dan Pengairan	99
Tabel 5.11	Alat-alat Pertanian Yang Masih Dapat Digunakan	100
Tabel 5.12	Luas Areal Perkebunan Menurut Jenis Tanaman	101
Tabel 5.13	Luas Hutan Menurut Fungsi Hutan Dan Reboisasi (Ha).....	102
Tabel 5.14	Jumlah Produksi Hasil Perhutani Tahun.....	103
Tabel 5.15	Populasi Ternak per Desa	104
Tabel 5.16	Populasi Unggas dan Aneka Ternak per Desa 2013.....	105
Tabel 5.17	Luas Panen, Produktivitas Dan Produksi Per Sub Round Tanaman Padi.....	106
Tabel 5.18	Luas Panen, Produktivitas Dan Produksi Per Sub Round Tanaman Padi Sawah	106
Tabel 5.19	Luas Panen, Produktivitas Dan Produksi Per Sub Round Tanaman Padi Ladang	107
Tabel 5.20	Luas Panen, Produktivitas Dan Produksi Per Sub Round Tanaman Palawija (Jagung).....	107
Tabel 5.21	Luas Panen, Produktivitas Dan Produksi Per Sub Round Tanaman Palawija (Ubi Kayu)	108


Tabel 5.22	Luas Panen, Produktivitas Dan Produksi Per Sub Round Tanaman Palawija (Kedelai).....	108
Tabel 5.23	Luas Panen, Produktivitas Dan Produksi Per Sub Round Tanaman Palawija (Kacang tanah)	109
Tabel 5.24	Luas Panen, Produktivitas Dan Produksi Per Sub Round Tanaman Palawija (Kacang hijau).....	109

10 BAB VI EKONOMI

Tabel 6.1	Jumlah Usaha Hasil Sensus Ekonomi 2006 Menurut Lapangan Usaha.....	112
Tabel 6.2	Jumlah Usaha hasil Sensus Ekonomi 2006 Per Desa.....	113
Tabel 6.3	Jumlah Usaha Hasil Sensus Ekonomi 2006 Menurut Lapangan Usaha Per desa.....	114
Tabel 6.4	Anggaran Keuangan Pemerintah Desa 2014 (Ribuan Rupiah)	118
Tabel 6.5	Penerimaan Dari Pajak Bumi Dan Bangunan (PBB) 2011	119
Tabel 6.6	Rata-rata Harga Yang Dibayar Petani.....	120
Tabel 6.7	Banyaknya Pasar Tradisional dan Pasar Modern	121

DAFTAR GRAFIK

Grafik 1.	Jarak Kantor Desa ke Kantor Kecamatan	2
Grafik 2.	Jarak Kantor Desa ke Kantor Kabupaten	2
Grafik 3.	Jumlah Perangkat Desa Dan Dusun	14
Grafik 4.	Jumlah RT Dan RW	14
Grafik 5.	Jumlah Rumah Tangga Dan Penduduk Per Desa.....	29
Grafik 6.	Jumlah Penduduk Per Desa Menurut Jenis Kelamin.....	29
Grafik 8.	Persentase Akseptor KB Lestari Menurut Alat Kontrasepsi	47
Grafik 8.	Jumlah Sekolah TK dan SD Negeri	47
Grafik 9.	Populasi Ternak Kambing per Desa	89
Grafik 10.	Populasi Ayam Ras per Desa.....	89
Grafik 11.	Jumlah Usaha Hasil SE '06 Menurut Lapangan Usaha	111
Grafik 12.	Jumlah Usaha Hasil SE '06 Menurut Desa.....	111

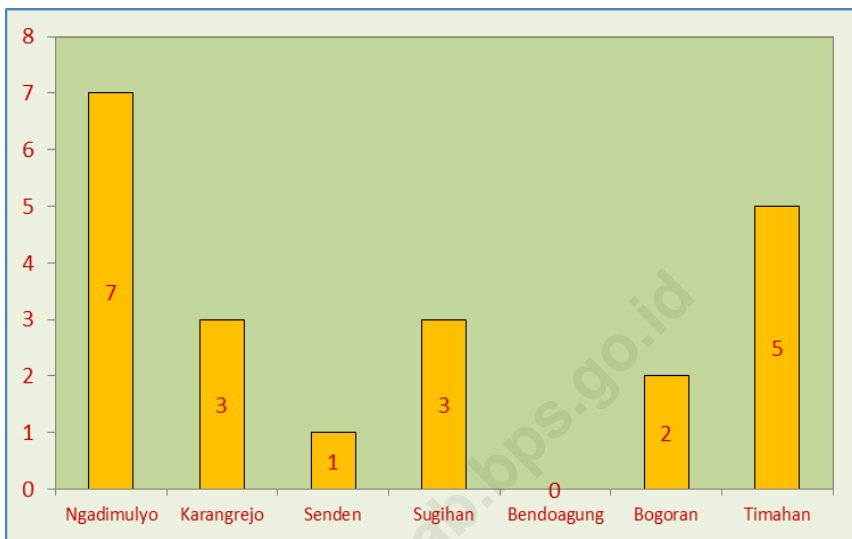


1

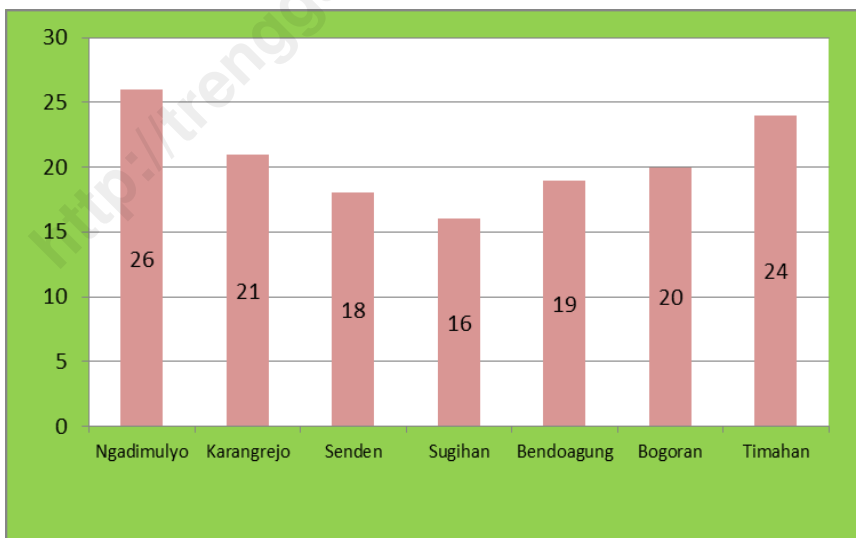
Keadaan Geografis

Geographical Situation

Grafik 1. Jarak dari Kantor Desa ke Kantor Kecamatan Kampak, 2014



Grafik 2. Jarak dari Kantor Desa ke Kantor Kabupaten, 2014



Tabel 1.1 Letak Geografis

No	Uraian	Diantara
(1)	(2)	(3)
1.	Bujur Timur	111° 38" dan 112° 11"
2.	Lintang Selatan	7° 53" dan 8° 34"
3	Ketinggian dari permukaan Laut	120 dpl

Sumber : Mognografi Kec. Kampak

Tabel 1.2 Batas Kecamatan

No	Bagian	Perbatasan Dengan
(1)	(2)	(3)
1	Utara	Kec. Karangan, Kec. Gandusari
2	Timur laut	Kec. Gandusari, Kec. Watulimo
3	Timur	Kec. Watulimo, Kec. Watulimo
4	Tenggara	Kec. Watulimo, Kec. Watulimo
5	Selatan	Kec. Watulimo, Kec. Munjungan
6	Barat daya	Kec. Munjungan, Kec. Dongko
7	Barat	Kec. Dongko, Kec. Dongko
8	Barat laut	Kec. Karangan, Kec. Karangan

Sumber : Mognografi Kec. Kampak

Tabel 1.3 Letak Astronomis dan Topografi Desa

No	Desa	Letak Astronomis	Topografi
(1)	(2)	(3)	(4)
01.	Ngadimulyo	111.6378 BT 08.2028 LS	Lereng
02.	Karangrejo	111.6598 BT 08.1952 LS	Lereng
03.	Senden	111.6727 BT 08.1864 LS	Dataran
04.	Sugihan	111.6735 BT 08.1712 LS	Dataran
05.	Bendoagung	111.6656 BT 08.1786 LS	Dataran
06.	Bogoran	111.6613 BT 08.1815 LS	Lereng
07.	Timahan	111.6571 BT 08.1511 LS	Lereng

Sumber : Mognografi Kec. Kampak

**Tabel 1.4 Jarak dari Kantor Desa ke Kantor Kecamatan
ke Kantor Kabupaten yang Membawahi**

No	Desa	Kantor Kecamatan (km)	Kantor Kabupaten (km)
(1)	(2)	(3)	(4)
01.	Ngadimulyo	7	26
02	Karangrejo	3	21
03.	Senden	1	18
04.	Sugihan	3	16
05.	Bendoagung	0	19
06.	Bogoran	2	20
07.	Timahan	5	24

Sumber : BPS Kab. Trenggalek

Tabel 1.5 Nama dan Panjang Sungai

No	Nama Sungai	Panjang (km)
(1)	(2)	(3)
1	Ngerit	3,5
2	Jurang	1,1
3	Ngelo	2,2
4	Tambak	1
5	Pesu	1,1
6	Tulang	1,1
7	Kampak	4
8	Duren Lulang	4
9	Tawing	9

Sumber : Mantri Pengairan Kec. Kampak

Tabel 1.6 Bahan Tambang/galian

No	Jenis Tambang	Lokasi
(1)	(2)	(3)
1	Emas	Ngadimulyo, Karangrejo
2	Batu Koral	Bendoagung, Senden, Bogoran, K. Rejo
3	Batu Kapur	Timahan, Senden
4	Batu Mulia	-
5	Batu Marmer	Ngadimulyo, Timahan
6	Batu Bara	-

Sumber : Dinas Linduptamben

Tabel 1.7 Keadaan Geologi Kecamatan

No	Jenis Tanah	Persentase (%)
(1)	(2)	(3)
1.	Litosol	52,5
2.	Komplek Litosol Mediteran dan Rensime	18,03
3.	Aluvial Kelabu	15,29
4.	Komplek Litosol Coklat Kemerahan dan Litosol	14,18

Sumber : Dinas Linduptamben

Tabel 1.8 Jenis Tanah Menurut Bagian

No.	Bagian	Jenis Tanah
1	Utara	Kapur
2	Timur	Kapur
3	Selatan	Kapur
4	Barat	Koral

Sumber : Dinas Linduptamben

**1.9 Luas Lahan Berdasarkan Jenis Penggunaan
(Ha)**

No.	Penggunaan	2010	2011	2012	2013	2014
(1)	(2)	(3)	(4)	(5)	(6)	(7)
1	Tanah Sawah			360	360	338
	- Irigasi Teknis			-	-	275
	- Irigasi 1/2Teknis			278,23	278,23	63
	- Irigasi Sederhana			-	-	-
	- Irigasi Desa / Non PU			-	-	-
	-Tadah Hujan			81,38	81,38	-
2	Lahan Kering			5.669,72	5.669,72	6.622
	- Pekarangan			1.103,43	1.103,43	-
	- Tegal/ Kebun			1.839,04	1.839,04	1.558
	- Hutan Rakyat			280,95	280,95	-
	- Hutan Negara			2.446,30	2.446,30	5.064
3	Lahan Lainnya			0	0	940
	- Tambak			-	-	-
	- Perkebunan			-	-	558
	- Lainnya			-	-	382
	Jumlah			6.029	6.029	7.900

Sumber : Mantri Tani Kec.Kampak

**Tabel 1.10 Jumlah Hari Hujan Dan Curah Hujan
Tahun 2014**

No	Bulan	Hari Hujan	Curah Hujan	Hujan Maksimum	Rata-rata Curah Hujan
(1)	(2)	(3)	(4)	(5)	(6)
1.	Januari	22	520	82	24
2.	Pebruari	13	147	36	11
3.	Maret	14	151	68	11
4.	April	8	122	59	15
5.	Mei	11	225	142	20
6.	Juni	6	143	70	24
7.	Juli	22	524	132	24
8.	Agustus	7	34	10	5
9.	September	-	-	-	-
10.	Oktober	-	-	-	-
11.	Nopember	11	210	69	19
12.	Desember	19	333	47	18
2014		133	2409	715	171

Sumber : Pengamat Pengairan Kec.Kampak

Tabel 1.11 Ketinggian dari Permukaan Laut per Desa

No	Desa	Ketinggian (m)
(1)	(2)	(3)
01.	Ngadimulyo	428
02	Karangrejo	130
03.	Senden	140
04.	Sugihan	147
05.	Bendoagung	131
06.	Bogoran	122
07.	Timahan	648

Sumber : Pengamat Pengairan Kec.Kampak

Keterangan : Diukur dari kantor Pemerintahan setempat (Balai Desa)

**Tabel 1.12 Banyaknya Sumber Air Menurut Penggunaan
2014**

No	Desa	Irigasi	Irigasi dan Air Minum	Jumlah
(1)	(2)	(3)	(5)	(6)
01.	Ngadimulyo	-	-	-
02	Karangrejo	-	1	1
03.	Senden	-	1	1
04.	Sugihan	-	1	1
05.	Bendoagung	-	1	1
06.	Bogoran	-	1	1
07.	Timahan	-	-	-
Jumlah		-	5	5

Sumber : Mantri Pengairan Kec. Kampak
Khusus penggunaan air minum instansi kami tidak mengambil data

**Tabel 1.13 Rata-rata Kedalaman Sumber Air Tanah (Sumur)
per Desa**

No	Desa	Kedalaman (m)
(1)	(2)	(3)
01.	Ngadimulyo	10
02	Karangrejo	7
03.	Senden	5
04.	Sugihan	5
05.	Bendoagung	5
06.	Bogoran	6
07.	Timahan	12
		50

Sumber : BPS Kab. Trenggalek

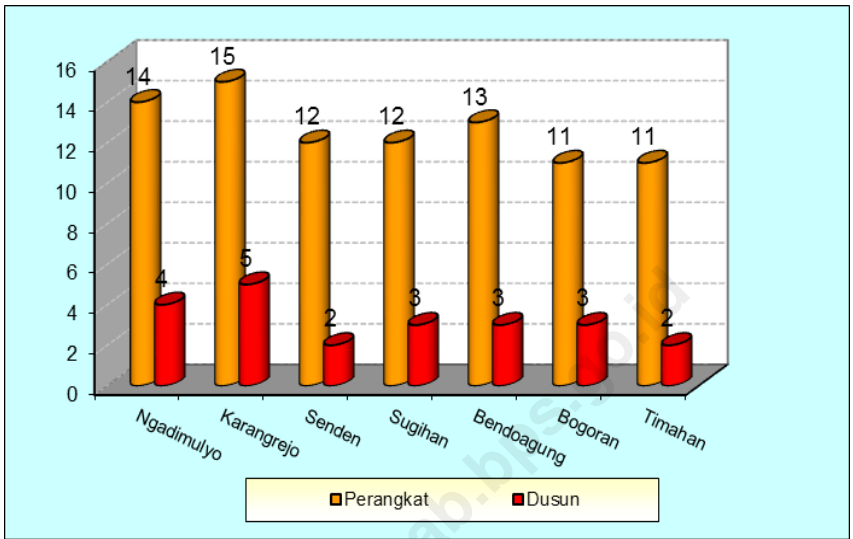


2

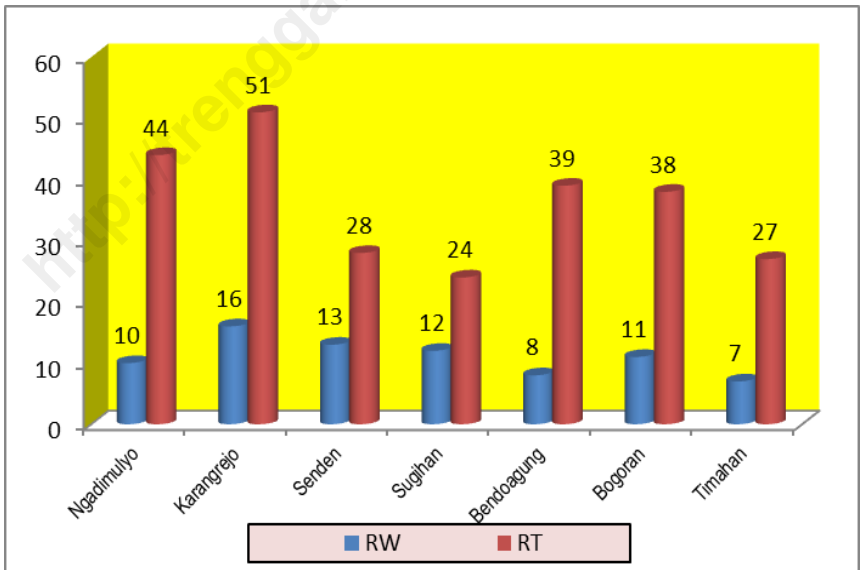
Pemerintahan

Government

Grafik 3. Jumlah Dusun di Kecamatan Kampak, 2014



Grafik 4. Jumlah RW dan RT di Kecamatan Kampak, 2014



Tabel 2.1 Jumlah Dusun, Rukun Warga, dan Rukun Tetangga, 2014

No	Desa	Dusun	Rukun Warga (RW)	Rukun Tetangga (RT)
(1)	(2)	(3)	(4)	(5)
1	Ngadimulyo	4	10	44
2	Karangrejo	5	16	51
3	Senden	2	13	28
4	Sugihan	3	12	24
5	Bendoagung	3	8	39
6	Bogoran	3	11	38
7	Timahan	3	7	27
Jumlah		23	77	251
2014		23	77	251

Sumber : Profil Desa

**Tabel 2.2 Jumlah Perangkat Desa
2014**

No	Desa	Jumlah Perangkat
(1)	(2)	(3)
1	Ngadimulyo	14
2	Karangrejo	15
3	Senden	12
4	Sugihan	12
5	Bendoagung	13
6	Bogoran	11
7	Timahan	11
Jumlah		88
2014		88

Sumber : Profil Desa

Tabel 2.3 Banyaknya Perangkat Desa Menurut Jabatan per Desa Tahun 2014

No	Desa	Kepala Desa	Sekdes	Kasun
(1)	(2)	(3)	(4)	(5)
1	Ngadimulyo	1	-	4
2	Karangrejo	1	1	5
3	Senden	1	1	2
4	Sugihan	1	-	3
5	Bendoagung	1	1	3
6	Bogoran	1	-	3
7	Timahan	1	1	3
Jumlah		7	4	23
2014		7	4	23

Sumber : Profil Desa

Lanjutan Tabel 2.3

No	Desa	Kepala Urusan				Umum	Teknis
		Pemerintahan	Pembangunan	Kesra	Keuangan		
(1)	(2)	(3)	(4)	(5)	(6)	(7)	(8)
1	Ngadimulyo	1	1	1	1	1	4
2	Karangrejo	1	1	1	1	-	2
3	Senden	1	1	1	-	1	3
4	Sugihan	1	1	1	-	1	4
5	Bendoagung	-	1	1	-	1	5
6	Bogoran	1	1	1	-	1	3
7	Timahan	1	1	1	1	-	2
Jumlah		6	7	7	3	5	23
2014		6	7	7	3	5	23

Sumber : Profil Desa

**Tabel 2.4 Potensi Linmas per Desa Menurut Pendidikan
2014**

No	Desa	Potensi Linmas	Pendidikan		Lat. Dasar	Belum Terlatih
			Lat. Penang. Bencana	Suskalak		
(1)	(2)	(3)	(4)	(5)	(6)	(7)
1	Ngadimulyo	44	8	12	11	13
2	Karangrejo	48	12	16	15	5
3	Senden	37	7	9	8	13
4	Sugihan	32	3	3	7	19
5	Bendoagung	32	9	11	12	-
6	Bogoran	26	7	8	10	1
7	Timahan	32	8	7	5	12
Jumlah		251	54	66	68	63

Sumber : Kantor Kec.Kampak Bagian Kamtib

**Tabel 2.5 Potensi Rakyat Terlatih Menurut Latihan Dasar
2014**

No	Desa	Linmas	Kamra	Wanra	Jumlah
(1)	(2)	(3)	(4)	(5)	(6)
1	Ngadimulyo	44	-	-	44
2	Karangrejo	48	-	-	48
3	Senden	37	-	-	37
4	Sugihan	32	-	-	32
5	Bendoagung	32	-	-	32
6	Bogoran	26	-	-	26
7	Timahan	32	-	-	32
Jumlah		251	0	0	251

Sumber : Kantor Kec.Kampak Bagian Kamtib

**Tabel 2.6 Jumlah Pemilih Terdaftar dan Suara Yang Masuk Pemilu Legislatif 2014
Dirinci Menurut Desa**

No	Desa	Pemilih Terdaftar	Jumlah Suara Yang Masuk	Persentase	Jumlah TPS
(1)	(2)	(3)	(4)	(5)	(6)
1	Ngadimulyo	4,652	3,648	78.42	15
2	Karangrejo	6,107	4,583	75.05	20
3	Senden	3,188	2,548	79.92	10
4	Sugihan	3,032	2,375	78.33	8
5	Bendoagung	4,729	3,631	76.78	16
6	Bogoran	3,610	2,715	75.21	12
7	Timahan	3,124	2,464	78.87	9
Jumlah		28,442	21,964	77	90

Sumber : PPK Kec.Kampak

**Tabel 2.7 Jumlah Suara Yang Sah Pemilu Legislatif 2014 Anggota
DPRD Kab. Trenggalek, Dirinci Menurut Desa.**

No	Desa	NASDEM	PKB	PKS	PDI P	GOLKAR	GERINDRA
(1)	(2)	(3)	(4)	(5)	(6)	(7)	(8)
1	Ngadimulyo	73	898	251	206	181	22
2	Karangrejo	116	1,075	141	194	342	35
3	Senden	42	798	94	113	1,210	21
4	Sugihan	52	981	57	58	96	23
5	Bendoagung	98	1,050	258	578	629	48
6	Bogoran	130	717	109	139	430	25
7	Timahan	45	1,070	114	337	238	150
Jumlah		556	6,589	1,024	1,625	3,126	324

Sumber : PPK Kec.Kampak

Lanjutan Tabel 2.7

No	Desa	DEMOKRAT	PAN	PPP	HANURA	PBB	PKPI
(1)	(2)	(3)	(4)	(5)	(6)	(7)	(8)
1	Ngadimulyo	1205	586	51	161	5	9
2	Karangrejo	2,402	63	78	129	7	1
3	Senden	112	24	80	48	6	0
4	Sugihan	950	38	66	47	6	1
5	Bendoagung	485	99	167	208	7	4
6	Bogoran	828	132	124	76	4	1
7	Timahan	190	33	113	164	8	2
Jumlah		6,172	975	679	833	43	18

Sumber : PPK Kec.Kampak

Tabel 2.8 Jumlah Suara Pemilu Legislatif 2014 Di Kec. Kampak Dirinci Menurut Partai

No	Nama Partai	D P R. RI	DPRD. I	DPRD. II
(1)	(2)	(3)	(4)	(5)
1	NASDEM	406	379	556
2	PKB	4,495	5,505	6,589
3	PKS	1,942	929	1,024
4	PDI PERJUANGAN	1,904	1,537	1,625
5	GOLKAR	1,353	1,484	3,126
6	GERINDRA	668	1,477	324
7	DEMOKRAT	4,592	4,083	6,172
8	PAN	530	526	975
9	PPP	570	632	679
10	HANURA	488	462	833
14	PBB	52	47	43
15	PKPI	23	21	18
Jumlah		17,023	17,082	21,964

Sumber : PPK Kec.Kampak

**Tabel 2.9 Jumlah Pemilih Terdaftar dan Suara Yang Masuk Pemilu Presiden 2014
Dirinci Menurut Desa**

No	Desa	Pemilih Terdaftar	Jumlah Suara Yang Masuk	Persentase	Jumlah TPS
(1)	(2)	(3)	(4)	(5)	(6)
1	Ngadimulyo	4,674	3,669	78.50	15
2	Karangrejo	6,108	4,639	75.95	20
3	Senden	3,204	2,535	79.12	10
4	Sugihan	3,039	2,444	80.42	8
5	Bendoagung	4,773	3,830	80.24	16
6	Bogoran	3,652	2,781	76.15	12
7	Timahan	3,380	2,225	65.83	9
Jumlah		28,830	22,123	77	90

Sumber : PPK Kec.Kampak

Tabel 2.10 Jumlah Suara Yang Sah Pemilu Presiden 2014 Dirinci Menurut Desa

No	Desa	Prabowo-Hatta	Jokowi-JK
(1)	(2)	(3)	(4)
1	Ngadimulyo	954	2,702
2	Karangrejo	1,054	3,557
3	Senden	850	1,656
4	Sugihan	722	1,707
5	Bendoagung	1,027	2,766
6	Bogoran	771	1,986
7	Timahan	524	1,684
Jumlah		5,902	16,058

Sumber : PPK Kec.Kampak

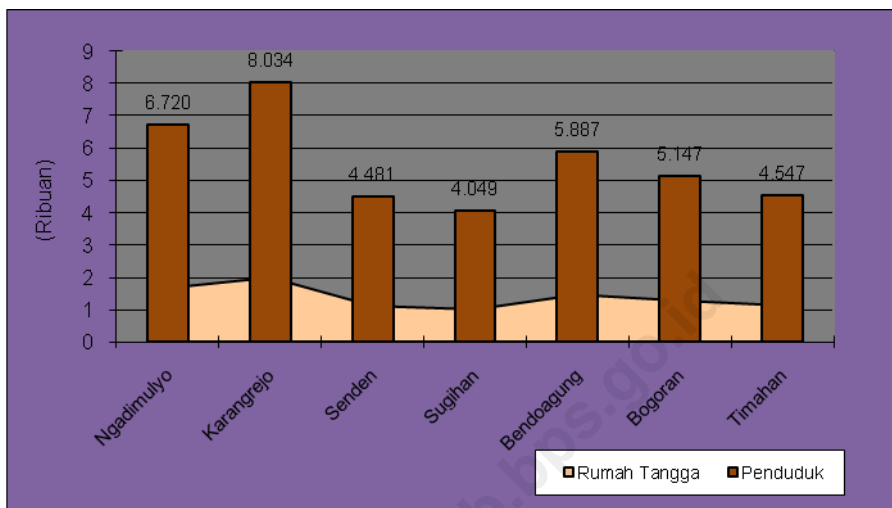


3

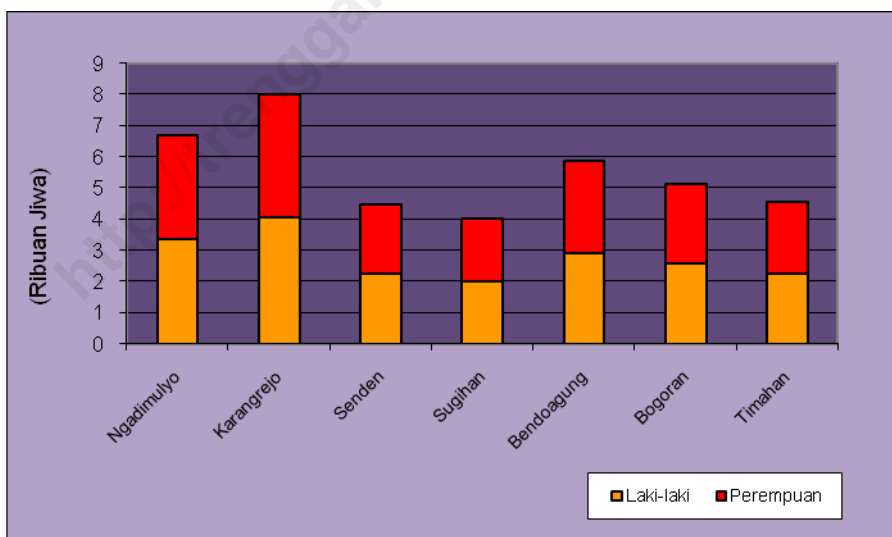
Penduduk

Population

Grafik 5. Jumlah Rumah Tangga dan Penduduk per Desa, 2014



Grafik 6. Jumlah Penduduk per Desa Menurut Jenis Kelamin, 2014



**Tabel 3.1 Jumlah Penduduk, Pertambahan,
Dan Kepadatannya, 2008 - 2014**

Tahun	Penduduk	Pertambahan Penduduk	Kepadatan Penduduk (Jiwa/km ²)
(1)	(3)	(4)	(5)
2008	36,187	150	469
2009	38,340	2,153	497
2010	38,473	133	499
2011	38,521	181	500
2012	38,636	115	501
2013	38,805	169	503
2014	38,865	60	504

Sumber : Kantor Kec.Kampak

Tabel 3.2 Jumlah Rumah tangga, Penduduk Menurut Jenis Kelamin, dan Sex Ratio per Desa, 2014

No	Desa	Rumah Tangga	Penduduk		Sex Ratio
			Laki-laki	Perempuan	
(1)	(2)	(3)	(4)	(5)	(6)
1	Ngadimulyo	1,680	3,375	3,345	99.11
2	Karangrejo	2,009	4,070	3,964	97.40
3	Senden	1,120	2,283	2,198	96.28
4	Sugihan	1,012	2,033	2,016	99.16
5	Bendoagung	1,472	2,933	2,954	100.72
6	Bogoran	1,287	2,606	2,541	97.51
7	Timahan	1,137	2,280	2,267	99.43
Jumlah		9,716	19,580	19,285	98.49

Sumber : Kantor Kec.Kampak

**Tabel 3.3 Luas Desa, Jumlah Penduduk,
Dan Kepadatan Penduduk, 2014**

No	Desa	Luas Desa (km ²)	Jumlah Penduduk	Kepadatan Penduduk (Jiwa/km ²)
(1)	(2)	(3)	(4)	(5)
1	Ngadimulyo	20.51	6,720	328
2	Karangrejo	19.98	8,034	402
3	Senden	6.98	4,481	642
4	Sugihan	5.06	4,049	800
5	Bendoagung	6.47	5,887	910
6	Bogoran	9.18	5,147	561
7	Timahan	8.97	4,547	507
Jumlah		77.14	38,865	504

Sumber : Kantor Kec.Kampak

Tabel 3.4 Penduduk Menurut Kewarganegaraan dan Jenis Kelamin per Desa, 2014

No	Desa	WNI		WNA	
		Laki-laki	Perempuan	Laki-laki	Perempuan
(1)	(2)	(3)	(4)	(5)	(6)
1	Ngadimulyo	3,375	3,345	-	-
2	Karangrejo	4,070	3,964	-	-
3	Senden	2,283	2,198	-	-
4	Sugihan	2,033	2,016	-	-
5	Bendoagung	2,933	2,954	-	-
6	Bogoran	2,606	2,541	-	-
7	Timahan	2,280	2,267	-	-
Jumlah		19,580	19,285	-	-

Sumber : Kantor Kec.Kampak

**Tabel 3.5 Banyaknya Kelahiran Menurut Jenis Kelamin
Bayi per Desa, 2014**

No	Desa	Laki-laki	Perempuan	Jumlah
(1)	(2)	(3)	(4)	(5)
1	Ngadimulyo	35	36	71
2	Karangrejo	46	51	97
3	Senden	38	34	72
4	Sugihan	20	20	40
5	Bendoagung	24	36	60
6	Bogoran	25	37	62
7	Timahan	14	9	23
Jumlah		202	223	425

Sumber : Kantor Kec.Kampak

Tabel 3.6 Banyaknya Kematian Menurut Jenis Kelamin per Desa, 2014

No	Desa	Laki-laki	Perempuan	Jumlah
(1)	(2)	(3)	(4)	(5)
1	Ngadimulyo	30	28	58
2	Karangrejo	39	34	73
3	Senden	21	20	41
4	Sugihan	12	25	37
5	Bendoagung	37	22	59
6	Bogoran	16	23	39
7	Timahan	15	22	37
Jumlah		170	174	344

Sumber : Kantor Kec.Kampak

Tabel 3.7 Banyaknya Penduduk Yang Datang Menurut Jenis Kelamin per Desa, 2014

No	Desa	Laki-laki	Perempuan	Jumlah
(1)	(2)	(3)	(4)	(5)
1	Ngadimulyo	16	15	31
2	Karangrejo	35	30	65
3	Senden	24	22	46
4	Sugihan	8	14	22
5	Bendoagung	33	50	83
6	Bogoran	25	29	54
7	Timahan	16	4	20
Jumlah		157	164	321

Sumber : Kantor Kec.Kampak

Tabel 3.8 Banyaknya Penduduk Yang Pindah Menurut Jenis Kelamin per Desa, 2014

No	Desa	Laki-laki	Perempuan	Jumlah
(1)	(2)	(3)	(4)	(5)
1	Ngadimulyo	20	20	40
2	Karangrejo	49	49	98
3	Senden	16	16	32
4	Sugihan	8	5	13
5	Bendoagung	64	37	101
6	Bogoran	24	21	45
7	Timahan	17	9	26
Jumlah		198	157	355

Sumber : Kantor Kec.Kampak

**Tabel 3.9 Banyaknya Rumah Tangga Sasaran
per Desa Hasil Pendataan PPLS 2011**

No	Desa	Jumlah Rumah Tangga Sasaran 2008	Jumlah Rumah Tangga Sasaran 2011
(1)	(2)	(3)	(3)
1	Ngadimulyo	464	767
2	Karangrejo	491	1,750
3	Senden	186	439
4	Sugihan	241	459
5	Bendoagung	273	741
6	Bogoran	179	724
7	Timahan	687	754
Jumlah		2,521	5,634

Sumber : BPS

Tabel 3.10 Penduduk Menurut Kelompok Umur Per Desa 2014

No	Desa	0 - 4 Tahun	5 - 9 Tahun	10 - 14 Tahun	15 - 19 Tahun
(1)	(2)	(3)	(4)	(5)	(6)
1	Ngadimulyo	436	479	453	411
2	Karangrejo	545	517	491	470
3	Senden	241	292	282	301
4	Sugihan	266	248	245	256
5	Bendoagung	444	418	456	458
6	Bogoran	302	326	323	279
7	Timahan	254	251	328	250
Jumlah		2,488	2,531	2,578	2,425

Sumber : BPS

Lanjutan tabel 3.10

No	Desa	20 - 24 Th	25 - 29 Th	30 - 34 Th	35 - 39 Th
(1)	(2)	(3)	(4)	(5)	(6)
1	Ngadimulyo	355	419	488	525
2	Karangrejo	496	524	560	581
3	Senden	296	297	280	304
4	Sugihan	224	254	228	241
5	Bendoagung	359	347	403	483
6	Bogoran	281	267	277	385
7	Timahan	292	329	373	373
Jumlah		2,303	2,437	2,609	2,892

Sumber : BPS

Lanjutan tabel 3.10

No	Desa	40 - 44 Th	45 - 49 Th	50 - 54 Th	55 - 59 Th
(1)	(2)	(3)	(4)	(5)	(6)
1	Ngadimulyo	524	439	446	374
2	Karangrejo	635	562	561	464
3	Senden	354	343	262	246
4	Sugihan	266	259	281	242
5	Bendoagung	483	476	446	348
6	Bogoran	371	378	316	272
7	Timahan	329	319	306	317
Jumlah		2,962	2,776	2,618	2,263

Sumber : BPS

Lanjutan tabel 3.10

No	Desa	60 - 64 Th	65 - 69 Th	70 - 74 Th	> 75 Tahun
(1)	(2)	(3)	(4)	(5)	(6)
1	Ngadimulyo	272	200	199	180
2	Karangrejo	348	289	267	310
3	Senden	159	135	120	162
4	Sugihan	154	147	90	114
5	Bendoagung	259	216	195	232
6	Bogoran	259	182	145	176
7	Timahan	192	127	104	170
Jumlah		1,643	1,296	1,120	1,344

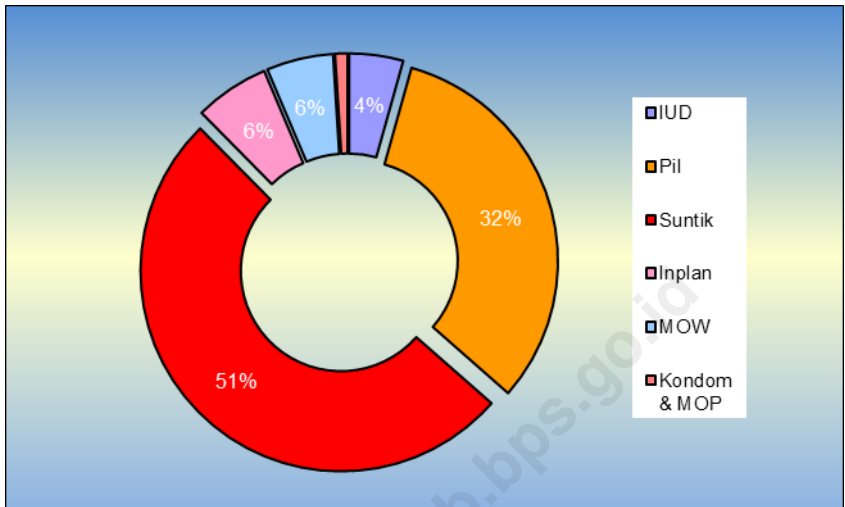
Sumber : BPS



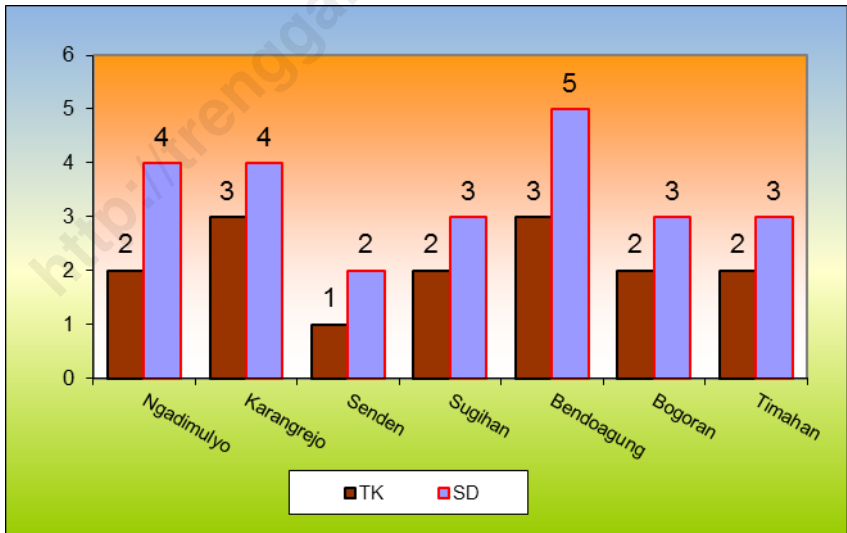
4

Sosial
Social

Grafik 7. Akseptor KB Lestari Menurut Alat Kontrasepsi, 2014



Grafik 8. Jumlah Sekolah TK dan Sekolah Dasar Negeri, 2014



Tabel 4.1 Jumlah Sekolah, Kelas, Murid, dan Guru Taman Kanak-kanak, 2014

No	Desa	Sekolah	Ruang Belajar	Murid	Guru
(1)	(2)	(3)	(4)	(5)	(6)
1	Ngadimulyo	2	4	117	10
2	Karangrejo	3	6	95	16
3	Senden	1	2	29	6
4	Sugihan	2	4	43	4
5	Bendoagung	3	6	156	24
6	Bogoran	2	4	69	10
7	Timahan	2	4	65	8
Jumlah		15	30	574	78

Sumber : UDP Kecamatan Kampak

Tabel 4.2 Jumlah Sekolah, Kelas, Murid, dan Guru Sekolah Dasar, 2014

No	Desa	Sekolah	Ruang Belajar	Murid	Guru
(1)	(2)	(3)	(4)	(5)	(6)
1	Ngadimulyo	4	28	556	45
2	Karangrejo	3	24	474	37
3	Senden	1	6	124	8
4	Sugihan	2	12	127	21
5	Bendoagung	5	35	596	58
6	Bogoran	3	19	334	25
7	Timahan	3	18	288	28

Jumlah Sekolah, Kelas, Murid, dan Guru MI, 2014

1	Ngadimulyo				
2	Karangrejo	1	6	133	8
3	Senden	1	6	209	12
4	Sugihan	1	6	188	4
5	Bendoagung	-	-	-	-
6	Bogoran	-	-	-	-
7	Timahan	-	-	-	-
Jumlah		24	160	3,029	246

Sumber : UDP Kecamatan Kampak

Tabel 4.3 Jumlah Ruang Belajar Sekolah Dasar Menurut Status, 2014

No	Desa	Jumlah Sekolah	Ruang Belajar			Jumlah
			Asli	Pinjam	Sewa	
(1)	(2)	(3)	(4)	(5)	(6)	(7)
1	Ngadimulyo	4	28	-	-	28
2	Karangrejo	3	24	-	-	24
3	Senden	1	6	-	-	6
4	Sugihan	2	12	-	-	12
5	Bendoagung	5	35	-	-	35
6	Bogoran	3	19	-	-	19
7	Timahan	3	18	-	-	18

Jumlah Ruang Belajar MI Menurut Status, 2014

1	Ngadimulyo	-	-	-	-	-
2	Karangrejo	1	6	-	-	6
3	Senden	1	6	-	-	6
4	Sugihan	1	6	-	-	6
5	Bendoagung	-	-	-	-	-
6	Bogoran	-	-	-	-	-
7	Timahan	-	-	-	-	-
Jumlah		24	160	-	-	160

Sumber : UDP Kecamatan Kampak

Tabel 4.4 Banyaknya Murid Sekolah Dasar Menurut Jenis Kelamin, 2014

No	Desa	Jenis Kelamin		Jumlah
		Laki-laki	Perempuan	
(1)	(2)	(3)	(4)	(5)
1	Ngadimulyo	286	270	556
2	Karangrejo	244	230	474
3	Senden	76	48	124
4	Sugihan	72	55	127
5	Bendoagung	331	265	596
6	Bogoran	175	159	334
7	Timahan	159	129	288

Banyaknya Murid MI Menurut Jenis Kelamin, 2014

1	Ngadimulyo			
2	Karangrejo	28	105	133
3	Senden	14	41	55
4	Sugihan	47	141	188
5	Bendoagung	-	-	-
6	Bogoran	-	-	-
7	Timahan	-	-	-
Jumlah		1,432	1,443	2,875

Sumber : UDP Kecamatan Kampak

Tabel 4.5 Rata-rata Murid per Sekolah, Murid per Ruang Belajar, Murid per Guru, dan Guru per Sekolah di Sekolah Dasar, 2014

No	Desa	Murid per Sekolah	Murid per Ruang Belajar	Murid per Guru	Guru per Sekolah
(1)	(2)	(3)	(4)	(5)	(6)
1	Ngadimulyo	139	20	12	11
2	Karangrejo	158	20	13	12
3	Senden	124	21	16	8
4	Sugihan	64	11	6	11
5	Bendoagung	119	17	10	12
6	Bogoran	111	18	13	8
7	Timahan	96	16	10	9

Rata-rata Murid per Sekolah, Murid per Guru di MI, 2014

1	Ngadimulyo				
2	Karangrejo	133	22	17	8
3	Senden	55	9	5	12
4	Sugihan	188	31	47	4
5	Bendoagung	-	-	-	-
6	Bogoran	-	-	-	-
7	Timahan	-	-	-	-

Sumber : UDP Kecamatan Kampak

Tabel 4.6 Banyaknya Sekolah, Ruang Belajar, Murid, dan Guru SD/MI Menurut Status, 2014

No	Status	Sekolah	Ruang Belajar	Murid	Guru
(1)	(2)	(3)	(4)	(5)	(6)
1.	Negeri	18	131	2,259	211
2.	Swasta	5	28	593	50
Jumlah		23	159	2,852	261

Sumber : UDP Kecamatan Kampak

Tabel 4.7 Rata-rata Murid per Sekolah per Ruang Belajar Guru per Sekolah, Murid per Guru di SD/MI Menurut Status Sekolah, 2014

No	Status	Murid per Sekolah	Murid per Ruang Belajar	Guru per Sekolah	Murid per Guru
(1)	(2)	(3)	(4)	(5)	(6)
1.	Negeri	126	17	12	11
2.	Swasta	119	21	10	12
Jumlah		245	38	22	23

Sumber : UDP Kecamatan Kampak

Tabel 4.8 Banyaknya Murid SD Menurut Jenis Kelamin dan Status Sekolah, 2014

No	Status	SD	Banyaknya Murid		
			Laki-laki	Perempuan	Jumlah
(1)	(2)	(3)	(4)	(5)	(6)
1.	Negeri	18	1,281	1,104	2,385
2.	Swasta	2	62	52	114
Jumlah		20	1,343	1,156	2,499

Sumber : UDP Kecamatan Kampak

Tabel 4.9 Banyaknya Murid Madrasah Ibtidaiyah Menurut Jenis Kelamin dan Status Sekolah 2014

No	Status	MI	Banyaknya Murid		
			Laki-Laki	Perempuan	Jumlah
(1)	(2)	(3)	(4)	(5)	(6)
1.	Negeri	-	-	-	-
2.	Swasta	3	89	287	376
Jumlah		3	89	287	376

Sumber : UDP Kecamatan Kampak

**Tabel 4.10 Jumlah Peserta Ujian Nasional (UN) Sekolah Dasar
2014**

No	Desa	Jumlah Peserta	Lulus	Tidak Lulus
(1)	(2)	(3)	(4)	(5)
1	Ngadimulyo	91	91	0
2	Karangrejo	79	79	0
3	Senden	31	31	0
4	Sugihan	20	20	0
5	Bendoagung	89	89	0
6	Bogoran	67	67	0
7	Timahan	48	48	0
Jumlah Peserta Ujian Nasional (UN) Di MI, 2014				
1	Ngadimulyo			
2	Karangrejo	22	22	0
3	Senden	9	9	0
4	Sugihan	31	31	0
5	Bendoagung			
6	Bogoran			
7	Timahan			
Jumlah		487	487	0

Sumber : UDP Kecamatan Kampak

**Tabel 4.11 Jumlah Sekolah Lanjutan Menurut Status
2014**

No	Status	SMP	SMA	
			Umum	Kejuruan
(1)	(2)	(3)	(4)	(5)
1.	Negeri	5	1	-
2.	Swasta	1	-	-
Jumlah		6	1	0

Sumber :SMP dan SMA di Kecamatan Kampak

**Tabel 4.12 Banyaknya Murid di Sekolah Lanjutan
Menurut Status Sekolah, 2014**

No	Status	SMP	SMA	
			Umum	Kejuruan
(1)	(2)	(3)	(4)	(5)
1.	Negeri	1,770	588	-
2.	Swasta	212	-	-
Jumlah		1,982	588	0

Sumber :SMP dan SMA di Kecamatan Kampak

**Tabel 4.13 Jumlah Guru di Sekolah Lanjutan
Menurut Status Sekolah, 2014**

No	Status	SMP	SMA	
			Umum	Kejuruan
(1)	(2)	(3)	(4)	(5)
1.	Negeri	124	41	-
2.	Swasta	21	-	-
Jumlah		145	41	0

Sumber :SMP dan SMA di Kecamatan Kampak

**Tabel 4.14 Jumlah Ruang Belajar di Sekolah Lanjutan
Menurut Status Sekolah, 2014**

No	Status	SMP	SMA	
			Umum	Kejuruan
(1)	(2)	(3)	(4)	(5)
1.	Negeri	65	20	-
2.	Swasta	9	-	-
Jumlah		74	20	0

Sumber :SMP dan SMA di Kecamatan Kampak

Tabel 4.15 Jumlah Murid SMP Negeri Menurut Kelas dan Jenis Kelamin, 2014

No	Kelas	Jumlah Kelas	Jenis Kelamin		Jumlah
			Laki-laki	Perempuan	
(1)	(2)	(3)	(4)	(5)	(6)
1	Kelas 7	21	348	270	618
2	Kelas 8	23	293	304	597
3	Kelas 9	21	261	294	555
Jumlah		65	902	868	1770

Sumber :SMP dan SMA di Kecamatan Kampak

Tabel 4.16 Jumlah Murid SMP Swasta Menurut Kelas dan Jenis Kelamin, 2014

No	Kelas	Jumlah Kelas	Jenis Kelamin		Jumlah
			Laki-laki	Perempuan	
(1)	(2)	(3)	(4)	(5)	(6)
1	Kelas 7	3	31	37	68
2	Kelas 8	3	39	32	71
3	Kelas 9	3	40	33	73
Jumlah		9	110	102	212

Sumber :SMP dan SMA di Kecamatan Kampak

Tabel 4.17 Rata-rata Murid per Sekolah, Ruang Belajar, Guru, dan Rata-rata Guru per Sekolah di SMP, 2014

Status	Murid per Sekolah	Murid per Ruang	Murid per Guru	Guru per Sekolah
(2)	(3)	(4)	(5)	(6)
Negeri	354	27	14	25
Swasta	212	24	10	21
Rata-rata	566	51	24	46

Sumber :SMP dan SMA di Kecamatan Kampak

Tabel 4.18 Jumlah Madrasah Menurut Tingkat Pendidikan dan Status Sekolah 2014

No.	Status	Ibtidaiyah	Tsanawiyah	Aliyah
(1)	(2)	(3)	(4)	(5)
1.	Negeri	-	1	-
2.	Swasta	3	-	-

Sumber : UDP Kecamatan Kampak

**Tabel 4.19 Hasil UAS/UN SMP Negeri
2014**

Tahun	Murid Kelas 3	Peserta	Lulus	Tidak Lulus	Persentase Lulus %
(1)	(2)	(3)	(4)	(5)	(6)
2014	553	553	552	1	99.82
2013					
2012					
2011					
2010					

Sumber :SMP di Kecamatan Kampak

**Tabel 4.20 Hasil UAS/UN SMP Swasta
2014**

Tahun	Murid Kelas 3	Peserta	Lulus	Tidak Lulus	Persentase Lulus %
(1)	(2)	(3)	(4)	(5)	(6)
2014	47	47	47	0	100.00
2013					
2012					
2011					
2010					

Sumber :SMP di Kecamatan Kampak

**Tabel 4.21 Banyaknya Murid di Sekolah Menengah Umum
Menurut Kelas dan Jenis Kelamin, 2014**

No	Kelas	Banyak Kelas	Jenis Kelamin		Jumlah
			Laki-laki	Perempuan	
(1)	(2)	(3)	(4)	(5)	(6)
1.	Kelas 1	7	83	112	195
2.	Kelas 2	7	96	109	205
3.	Kelas 3	6	78	110	188
Jumlah		20	257	331	588

Sumber : SMU di Kecamatan Kampak

**Tabel 4.22 Rata-rata murid per sekolah, Ruang Belajar,
Guru per sekolah di Sekolah Menengah Umum
menurut Status Sekolah, 2014**

No	Status	Murid per Sekolah	Murid per Ruang Belajar	Murid per Guru	Guru per Sekolah
(1)	(2)	(3)	(4)	(5)	(6)
1.	Negeri	588	29	14	41
2.	Swasta	-	-	-	-
Jumlah		588	29	14	41

Sumber : SMU di Kecamatan Kampak

**Tabel 4.23 Hasil UN SMU dan MA
2014**

Tahun	Murid Kelas 3	Peserta	Lulus	Tidak Lulus	%
(1)	(2)	(3)	(4)	(5)	(6)
2014	204	204	204	-	100.00
2013					
2012					
2011					
2010					

Sumber : MA dan SMU di Kecamatan Kampak

Tabel 4.24 Jumlah Fasilitas Kesehatan

No	Fasilitas	2011	2012	2013	2014
(1)	(2)	(3)	(4)	(5)	(6)
1.	Rumah Sakit		-	-	-
2.	Puskesmas		1	1	1
3.	Puskesmas Pembantu		3	3	3
4.	BKIA		1	1	1
5.	Klinik		-	-	-
6.	Laborat		-	-	-
7.	Rongsent		-	-	-
8.	Apotik		1	1	1
9.	Ponkesdes / Polindes		6	6	6
10.	Posyandu		41	41	41

Sumber : Puskesmas Kec Kampak

Tabel 4.25 Jumlah Tenaga Kesehatan

No	Fasilitas	2012	2013	2014
(1)	(2)	(3)	(3)	(4)
1.	Dokter Gigi		1	1
2.	Dokter Umum		2	2
3.	Dokter Spesialis		-	-
4.	Penilik Kesehatan		-	-
5.	Perawat		12	12
6.	Bidan		11	11
7.	Tenaga Kesehatan / Admistrasi		19	19
8.	Dukun Bayi Terlatih		15	15

Sumber : Puskesmas Kec Kampak

Tabel 4.26 Pasangan Usia Subur (PUS) dan Akseptor KB Lestari Menurut Alat Kontrasepsi yang Digunakan, 2014

No.	Uraian	2011	2012	2013	2014
(1)	(2)	(3)	(4)	(5)	(6)
1.	P U S			7,100	7,351
2.	Akseptor KB Lestari			5,296	4,437
	- IUD			230	191
	- PIL			1,702	1,432
	- Kondom			45	149
	- MOW			285	282
	- MOP			8	14
	- Suntik			2,707	1,930
	"- Implan			319	439
3.	Persentase R. 2 Terhadap R. 1			74.59	60.36

Sumber : PLKB Kec Kampak

Tabel 4.27 Target dan Realisasi Pencapaian Akseptor KB Baru Menurut Alat Kontrasepsi yang Digunakan, 2014

No	Uraian	IUD	PIL	Kondom	MOW	MOP	Suntik	Implan	Jml
(1)	(2)	(3)	(4)	(5)	(6)	(7)	(8)	(9)	(10)
01.	Target	260	143	33	36	2	345	366	1,185
02.	Realisasi per Desa:								
	Ngadimulyo	0	29	6	2	0	63	21	121
	Karangrejo	2	20	9	5	1	68	14	119
	Senden	4	17	6	3	0	65	13	108
	Sugihan	1	7	5	0	0	62	13	88
	Bendoagung	8	12	6	11	0	85	19	141
	Bogoran	2	13	5	3	0	58	5	86
	Timahan	0	39	3	0	0	47	37	126
	Jumlah	17	137	40	24	1	448	122	789
03.	% Rnc. 2 terhadap 1	7	96	121	67	50	130	33	67

Sumber : PLKB Kec Kampak

Tabel 4.28 Target dan Realisasi Pencapaian Akseptor KB Lestari Aktif Menurut Alat Kontrasepsi yang Digunakan, 2014

No	Uraian	IUD	PIL	Kondom	MOW	MOP	Suntik	Implan	Jml
(1)	(2)	(3)	(4)	(5)	(6)	(7)	(8)	(9)	(10)
01. Target									
02. Realisasi per Desa:									
	Ngadimulyo	21	210	29	40	2	435	111	848
	Karangrejo	20	344	21	35	1	347	17	785
	Senden	16	133	12	27	1	267	25	481
	Sugihan	21	182	5	55	4	157	58	482
	Bendoagung	25	175	28	89	5	366	31	719
	Bogoran	51	212	32	15	0	46	55	411
	Timahan	37	176	22	21	1	312	142	711
	Jumlah	191	1,432	149	282	14	1,930	439	4,437
03. % Rnc. 2 terhadap 1									

Sumber : PLKB Kec Kampak

Tabel 4.29 Realisasi Pencapaian Akseptor KB Baru Menurut Alat Kontrasepsi, 2014

No	Desa	IUD	PIL	Kondom	MOW	MOP	Suntik	Implan
(1)	(2)	(3)	(4)	(5)	(6)	(7)	(8)	(9)
1	Ngadimulyo	0	29	6	2	0	63	21
2	Karangrejo	2	20	9	5	1	68	14
3	Senden	4	17	6	3	0	65	13
4	Sugihan	1	7	5	0	0	62	13
5	Bendoagung	8	12	6	11	0	85	19
6	Bogoran	2	13	5	3	0	58	5
7	Timahan	0	39	3	0	0	47	37
Jumlah		17	137	40	24	1	448	122

Sumber : PLKB Kec Kampak

Tabel 4.30 Jumlah PUS dan WUS per Desa di Kecamatan Kampak Tahun 2014

No	Desa	PUS	WUS
(1)	(2)	(3)	(4)
1	Ngadimulyo	1,555	1,615
2	Karangrejo	1,557	1,902
3	Senden	746	929
4	Sugihan	695	802
5	Bendoagung	1,227	970
6	Bogoran	927	1,169
7	Timahan	845	1,231
Jumlah		7,552	8,618

Sumber : PLKB Kec Kampak

**Tabel 4.31 Jumlah Keluarga Sejahtera
2014**

No	Desa	Pra Sejahtera	Sejahtera			
			I	II	III	III Plus
(1)	(2)	(3)	(4)	(5)	(6)	(7)
1	Ngadimulyo	206	487	1,293	241	20
2	Karangrejo	171	531	1,142	654	35
3	Senden	17	172	578	433	39
4	Sugihan	106	647	382	93	40
5	Bendoagung	126	434	1,171	225	18
6	Bogoran	221	379	604	259	33
7	Timahan	197	401	624	231	28
Jumlah		1,044	3,051	5,794	2,136	213

Sumber : PLKB Kec Kampak

**Tabel 4.32 Gangguan Kriminalitas Menurut Jenisnya
2014**

No.	Jenis Kriminalitas	Dilaporkan	Diselesaikan
(1)	(2)	(3)	(4)
1.	Pencurian Kayu Hutan	1	1
2.	Pembunuhan	-	-
3.	Pencurian Dengan Pemberatan	5	-
4.	Penganiayaan	1	1
5.	Penipuan dan atau Penggelapan	3	3
6.	Pembakaran	-	-
7.	Perampasan	-	-
8.	Curanmor	1	-
9.	Miras	-	-
10.	Lain-lain (pencurian biasa)	5	1
11.	Judi	1	1
Jumlah		17	7

Sumber : Polsek Kec. Kampak

**Tabel 4.33 Pelanggaran Penegakan Perda
2014**

No	Uraian	Jumlah	Tindak Lanjut			Ket.
			Pembinaan	Tipiring	Upaya lain	
(1)	(2)	(3)	(4)	(5)	(6)	(7)
1	Pelanggaran Lainnya	-	-	-	-	-

Sumber : Kantor Kec. Kampak

**Tabel 4.34 Pelanggaran Penegakan Perda
Tahun 2014**

No	Uraian	Jumlah	Tindak Lanjut		Keterangan
			Sudah	Belum	
(1)	(2)	(3)	(4)	(5)	(6)
1	Pelanggaran Lalin	-	-	-	-
2	Penganiayaan	-	-	-	-
3	Pencurian	-	-	-	-

Sumber : Kantor Kec. Kampak

**Tabel 4.35 Kejadian Bencana Alam
2014**

No	Desa	Jenis Bencana	Taksiran Kerugian	Jumlah Korban	Ket.
(1)	(2)	(3)	(4)	(5)	(6)
1	Ngadimulyo	-	-	-	-
2	Karangrejo	-	-	-	-
3	Senden	-	-	-	-
4	Sugihan	-	-	-	-
5	Bendoagung	-	-	-	-
6	Bogoran	-	-	-	-
7	Timahan	-	-	-	-
Jumlah		0	0	0	0

Sumber : Kantor Kec. Kampak

**Tabel 4.36 Usia Nikah Berdasarkan Umur Istri
2014**

No	Desa	Umur (Th)				Jumlah
		< 20	20 - 25	26 - 30	> 30	
(1)	(2)	(3)	(4)		(5)	(6)
1	Ngadimulyo	40	12	7	13	72
2	Karangrejo	15	27	6	9	57
3	Senden	5	14	1	6	26
4	Sugihan	9	12	3	2	26
5	Bendoagung	11	13	6	14	44
6	Bogoran	15	11	4	5	35
7	Timahan	21	2	2	6	31
Jumlah		116	91	29	55	291

Sumber : KUA Kec. Kampak

Tabel 4.37 Jumlah Pondok Pesantren, Madrasah Diniyah dan Taman Pendidikan Al Quran, 2014

No	Desa	Pondok Pesantren	Madrasah Diniyah	TPA
(1)	(2)	(3)	(4)	(5)
1	Ngadimulyo	-	-	11
2	Karangrejo	-	-	24
3	Senden	-	-	12
4	Sugihan	-	-	11
5	Bendoagung	-	-	11
6	Bogoran	-	-	11
7	Timahan	-	-	12
Jumlah		-	-	92

Sumber : KUA Kec. Kampak

**Tabel 4.38 Tanah Wakaf per Desa (Ha)
2014**

No	Desa	Bersertifikat		Ber-AIW	
		Jumlah	Luas (m2)	Jumlah	Luas (m2)
(1)	(2)	(3)	(4)	(5)	(6)
1	Ngadimulyo	5	-	7	674
2	Karangrejo	13	-	20	3,226
3	Senden	8	-	13	2,639
4	Sugihan	21	-	2	4,678
5	Bendoagung	10	-	11	3,581
6	Bogoran	8	-	10	956
7	Timahan	8	-	8	1,752
Jumlah		73	0	71	17,506

Sumber : KUA Kec. Kampak

**Tabel. 4.39 Jumlah Tempat Ibadah
2014**

No.	Desa	Masjid	Mushola	Gereja katholik	Gereja Protestan	Pura	Klenteng
(1)	(2)	(3)	(4)	(5)	(6)	(7)	(8)
1	Ngadimulyo	12	31	-	-	-	-
2	Karangrejo	18	36	-	-	-	-
3	Senden	4	20	-	-	-	-
4	Sugihan	7	22	-	-	-	-
5	Bendoagung	7	28	-	2	-	-
6	Bogoran	10	31	-	-	-	-
7	Timahan	9	27	-	-	-	-
Jumlah		67	195	0	2	0	0

Sumber : KUA Kec. Kampak

Tabel 4.40 Pemanfaatan Pelayanan Kesehatan Menurut Status Bayar per Bulan, 2014

No.	Bulan	Bayar	Gratis		askes
			Kartu Sehat	Lainnya	
(1)	(2)	(3)	(4)	(5)	(6)
1.	Januari	661	108	17	84
2.	Pebruari	744	180	75	106
3.	Maret	599	201	33	77
4.	April	697	209	48	110
5.	Mei	686	211	48	90
6.	Juni	695	222	70	66
7.	Juli	629	243	61	80
8.	Agustus	496	156	32	70
9.	September	599	236	38	278
10.	Oktober	537	210	48	291
11.	Nopember	575	224	55	307
12.	Desember	582	166	35	280
Jumlah		7,500	2,366	560	1,839

Sumber : Puskesmas

Tabel 4.41 Jumlah Penyandang Cacat Menurut Jenisnya 2014

No.	Jenis Cacat	Jumlah / Orang
(1)	(2)	(3)
1.	Tuna Netra	22
2.	Tuna Rungu	22
3.	Tuna Wicara	10
4.	Cacat Tubuh	28
5.	Cacat Mental	19
6.	Cacat Ganda	4
Jumlah		105

Sumber : Kantor Kecamatan Kampak

**Tabel 4.42 Pemeluk Agama Menurut Desa
2014**

No	Desa	Islam	Katolik	Kristen	Hindu	Budha	Jumlah
(1)	(2)	(3)	(4)	(5)	(6)	(7)	(8)
1	Ngadimulyo	6,720	-	-	-	-	6,720
2	Karangrejo	8,014	-	20	-	-	8,034
3	Senden	4,476	-	5	-	-	4,481
4	Sugihan	4,049	-	-	-	-	4,049
5	Bendoagung	5,815	-	72	-	-	5,887
6	Bogoran	5,141	-	6	-	-	5,147
7	Timahan	4,547	-	-	-	-	4,547
Jumlah		38,762	-	103	-	-	38,865

Sumber : KUA Kecamatan Kampak

**Tabel 4.43 Petugas Kesehatan Menurut Desa Dan Profesinya
Tahun 2014**

Desa	Dokter	Bidan	Mantri Kesehatan	Dukun Pijat	Dukun Bayi	Petugas Kesehatan Lainya
(1)	(2)	(3)	(4)	(5)	(6)	(7)
1 Ngadimulyo	-	1	2	3	3	-
2 Karangrejo	-	1	1	4	4	1
3 Senden	-	1	1	1	1	1
4 Sugihan	-	1	1	1	1	1
5 Bendoagung	2	4	6	-	-	-
6 Bogoran	-	1	1	2	2	1
7 Timahan	-	1	1	1	1	1
Jumlah	2	10	13	12	12	5

Sumber : Profil Desa

**Tabel 4.44 Fasilitas Kesehatan Menurut Desa dan Jenisnya
Tahun 2014**

Desa	Puskesmas/ Puskesmas Pembantu	Poliklinik / Balai Pengobatan	Polindes/ Ponskesdes	Posyandu
(1)	(2)	(3)	(4)	(5)
1 Ngadimulyo	1	-	1	5
2 Karangrejo	1	-	1	10
3 Senden	1	-	1	5
4 Sugihan	-	-	1	5
5 Bendoagung	1	1	-	6
6 Bogoran	-	-	1	6
7 Timahan	-	-	1	4
Jumlah	4	1	6	41

Sumber : Profil Desa

**Tabel 4.45 Organisasi Kesenian Menurut Desa dan Jenisnya
Tahun 2014**

Desa	Jaranan	Reog	Orkes	Berjanjen
(1)	(2)	(3)	(4)	(5)
1 Ngadimulyo	-	-	-	2
2 Karangrejo	3	-	1	4
3 Senden	1	-	1	6
4 Sugihan	-	-	1	2
5 Bendoagung	-	-	2	4
6 Bogoran	1	-	-	2
7 Timahan	1	-	-	-
Jumlah	6	0	5	18

Sumber : Profil Desa

**Tabel 4.46 Perkumpulan Olah Raga Menurut Desa dan Jenisnya
Tahun 2014**


Desa	Sepak Bola	Volly Ball	Silat/ Karate	Bulu Tangkis
(1)	(2)	(3)	(4)	(5)
1 Ngadimulyo	-	1	-	-
2 Karangrejo	1	4	1	-
3 Senden	1	1	2	-
4 Sugihan	1	1	-	-
5 Bendoagung	1	2	1	1
6 Bogoran	-	1	1	-
7 Timahan	-	1	-	-
Jumlah	4	11	5	1

Sumber : Profil Desa

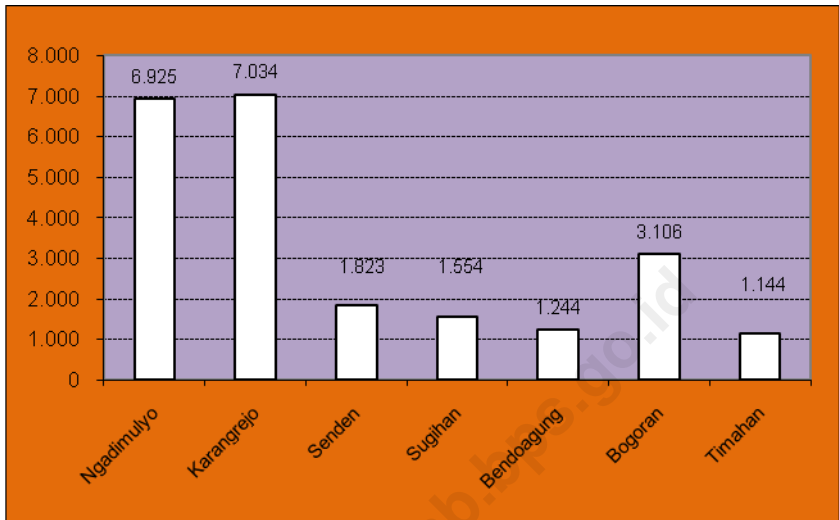
5

Pertanian

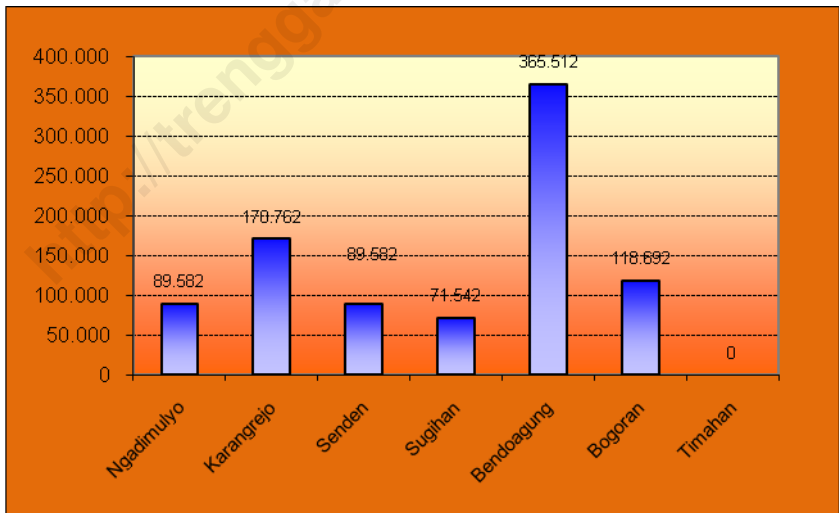
Agricultural



Grafik 9. Populasi Ternak Kambing per Desa, 2014



Grafik 10. Populasi Ayam Ras Pedaging per Desa, 2014



**Tabel 5.1 Luas Tanah Menurut Penggunaan (Ha)
2010 - 2014**

No.	Jenis Tanah	Tahun				
		2010	2011	2012	2013	2014
(1)	(2)	(3)	(4)	(5)	(6)	(7)
1.	Tanah Sawah	359	359	359	396	338
2.	Tanah Kering :					
	- Tanah Tegal / Ladang	1839	1839	1839	1500	1.558
	- Tanah Perkebunan Rakyat	1103	1103	1103	558	558
	- Tanah Bangunan dan Sekitarnya	806	806	806	806	382
	- Tanah lain-lain	508	508	508	879	1.965
	- Tanah Hutan Negara	3099	3099	3099	3099	3.099
	Jumlah	7.714	7.714	7.714	7.238	7.900

Sumber : Mantri Tani / Podes

**Tabel 5.2 Luas Sawah Menurut Jenis Pengairan (Ha)
2014**

No	Desa	Teknis	Setengah Teknis	Sederhana PU	Non PU	Tadah Hujan	Jumlah
(1)	(2)	(3)	(4)	(5)	(6)	(7)	(8)
1	Ngadimulyo		20	26			46
2	Karangrejo		29	17			46
3	Senden		10	10			20
4	Sugihan		35	28			63
5	Bendoagung		22	42			64
6	Bogoran		4	59			63
7	Timahan		8	25			33
Jumlah			128	207			335

Sumber : Mantri Tani Kec Kampak.

**Tabel 5.3 Luas Tanah Kering Menurut Penggunaan (Ha)
2014**

No.	Desa	Diusahakan Untuk Pertanian	Tidak diusahakan Untuk Pertanian	Tanah Hutan Negara / Rakyat	Jumlah
(1)	(2)	(3)	(4)	(5)	(6)
1	Ngadimulyo	738	-	1237	1975
2	Karangrejo	301	-	301	602
3	Senden	178	12	190	380
4	Sugihan	181	3	184	368
5	Bendoagung	254	-	254	508
6	Bogoran	366	-	366	732
7	Timahan	631	3	634	1268
Jumlah		2649	18	3166	5833

Sumber : Mantri Tani Kec Kampak.

**Tabel 5.4 Luas Panen Tanaman Bahan Makanan (Ha)
2014**

No	Jenis Tanaman	2010	2011	2012	2013	2014
(1)	(2)	(3)	(4)	(5)	(6)	(7)
1.	Padi Sawah			715	754	921
2.	Padi Ladang			52	355	200
3.	Jagung			40	292	225
4.	Ubi Kayu			756	111	1.068
5.	Ubi Jalar			-	-	-
6.	Kacang Tanah			14	37	-
7.	Kedelai			23	194	41
8.	Kacang Hijau			-	-	-
9.	Ganyong			-	-	-
Jumlah				1.600	1.743	2.455

Sumber : Mantri Tani Kec Kampak.

**Tabel 5.5 Produksi Tanaman Bahan Makanan Per Ha (Kwintal)
2014**

No	Jenis Tanaman	Bentuk Produksi	Jumlah (Kwintal)				
			2010	2011	2012	2013	2014
(1)	(2)	(3)	(4)	(5)	(6)	(7)	(8)
1.	Padi Sawah	GKP			46.346	48.874	59.699
2.	Padi Ladang	GKP			645	4.403	2.481
3.	Jagung	Ontg Bsh Tnp Kulit			2.672	19.506	15.030
4.	Ubi Kayu	Ubi Basah Berkulit			9.139	1.342	12.912
5.	Ubi Jalar	Ubi Basah Berkulit			-	-	-
6.	Kacang Tanah	Glondong Basah			143	378	-
7.	Kedelai	Polong Basah			284	2.395	506
8	Kacang Hijau	Polong Basah			-	-	-
Jumlah					59.229	76.898	90.628

Sumber : Mantri Tani Kec Kampak.

**Tabel 5.6 Produksi Sayuran (Kwintal)
2014**

No	Jenis Sayuran	Jumlah (Kwintal)				
		2010	2011	2012	2013	2014
(1)	(2)	(3)	(4)	(5)	(6)	(7)
1.	Bayam			-	-	-
2.	Bawang Putih			-	-	-
3.	Bawang Merah			-	-	-
4.	Cabe Besar			-	-	-
5.	Cabe Rawit			571	-	43
6.	Jamur			-	-	-
7.	Kangkung			-	-	-
8.	Kacang Panjang			201	20	25
9.	Ketimun			-	-	-
10.	Mlinjo			-	-	59
11.	Nangka Muda			-	-	-
12.	Petai			2.062	-	24
13.	Petcai/sawi			-	-	-
14.	Tomat			-	-	-
15.	Terong			-	-	138
16.	Labu siam			868	75	55

Sumber : Mantri Tani Kec Kampak.

**Tabel 5.7 Produksi Buah-buahan (Kwintal)
2014**

No	Jenis Buah-Buahan	Jumlah (Kwintal)				
		2010	2011	2012	2013	2014
(1)	(2)	(3)	(4)	(5)	(6)	(7)
1.	Alpukat			31	908	2.020
2.	Anggur			-	-	-
3.	Blimbing			-	-	167
4.	Duku			-	-	164
5.	Durian			445	6.500	2.195
6.	Jambu Air			-	36	24
7.	Jambu Biji			-	-	176
8.	Jeruk Besar			29	18	17
9.	Mangga			4.550	1.400	710
10.	Manggis			11	1.147	300
11.	Melon			-	-	-
12.	Mlinjo			-	-	59
13.	Nanas			-	-	-
14.	Nangka			-	-	1.120
15.	Pepaya			5.109	721	1.656
16.	Pisang			14.000	6.801	4.840
17.	Rambutan			124	220	55
18.	Salak			119	138	264
19.	Sawo			95	433	440
20.	Semangka			-	-	-
21.	Sirsak			-	-	176
22.	Sukun			-	-	67
Jumlah				24.513	18.322	14.450

Sumber : Mantri Tani Kec Kampak.

**Tabel 5.8 Produksi Tanaman Biofarmaka
2014**

No	Jenis Tanaman	Jumlah (m2)			
		2011	2012	2013	2014
(1)	(2)	(3)	(4)	(5)	(6)
1.	Jahe				6.700
2.	Kencur				1.165
3.	Kunyit				1.100
4.	Lempuyang				30
5.	Lengkuas				375
6.	Temu Ireng				9
7.	Temu Kunci				21
8.	Temu Lawak				29
9.	Sambiloto				3
10.	Kapulaga				1
Jumlah					9.433

Sumber : Mantri Tani Kec Kampak.

**Tabel 5.9 Perkumpulan Petani
2014**

No	Desa	HIPPA Desa		Kontak Tani	SLPHT	Kelompok Tani
		IPPAIR	INSUS (Ha)			
(1)	(2)		(3)	(4)	(5)	(6)
1	Ngadimulyo	-	-	8	-	8
2	Karangrejo	-	-	18	-	18
3	Senden	-	-	9	3	9
4	Sugihan	-	-	8	2	8
5	Bendoagung	-	-	4	-	4
6	Bogoran	-	-	9	-	9
7	Timahan	-	-	6	2	6
Jumlah		-	-	62	7	62

Sumber : Mantri Tani Kec Kampak.

**Tabel 5.10 Sarana Produksi dan Pengairan
2014**

No	Sarana	Jumlah				
		2010	2011	2012	2013	2014
(1)	(2)	(3)	(4)	(5)	(6)	(7)
1.	Kios KUD			1	1	1
2.	Kios Non KUD			4	4	4
3.	Dam			1	1	1
4.	Cek Dam			8	8	8
5.	Pompa Air			-	23	23
6.	Diesel Air			12	12	12

Sumber : Mantri Tani Kec Kampak.

**Tabel 5.11 Alat-alat Pertanian Yang Masih Dapat Digunakan
2014**

No	Jenis Alat	Jumlah				
		2010	2011	2012	2013	2014
(1)	(2)	(3)	(4)	(5)	(6)	(7)
1.	Pengolah Tanah			4	6	6
	- Traktor Roda 2			4	6	6
	- Traktor Roda 4			-	-	-
2.	Pemberantas Jasad			135	135	135
	- Hand Spryer			135	134	134
	- Emposan			-	1	1
3.	Pengolah Padi			262	262	262
	- Perontok Padi			254	254	254
	- Pengering Padi			-	-	-
	- Penggiling Padi			8	9	10

Sumber : Mantri Tani Kec Kampak.

**Tabel 5.12 Luas Areal Perkebunan Menurut Jenis Tanaman (Ha)
2014**

No	Jenis Tanaman	Luas (Ha)				
		2010	2011	2012	2013	2014
(1)	(2)	(3)	(4)	(5)	(6)	(7)
01.	Cenkeh			255	255	255
02.	Kelapa			495	495	495
03.	Kopi			55	55	55
04.	Kapuk Randu			7	7	7
05.	Vanili			8	8	8
06.	Kapulogo			-	-	3
07.	Kencur			1	1	800
08.	Jahe			8	8	3.350
09.	Kunyit			3	3	330
10.	Kakao			385	385	385
11.	Laos			-	-	105
Jumlah				1.217	1.217	5.793

Sumber : Mantri Tani Kec Kampak.

**Tabel 5.13 Luas Hutan Menurut Fungsi Hutan Dan Reboisasi (Ha)
2014**

No	Uraian	Luas (Ha)			
		2011	2012	2013	2014
(1)	(2)	(3)	(4)	(5)	(6)
01.	Luas Hutan	4.974,90	4.974,90	4.974,90	4.974,90
	- Lindung	634,10	634,10	634,10	634,10
	- produksi	4.340,80	4.340,80	4.340,80	4.340,80
	- Wisata	-	-	-	-
	- Lainnya	-	-	-	-
02.	Reboisasi	-	-	-	-
	Jumlah	9.949,80	9.949,80	9.949,80	9.949,80

Sumber : Mantri Tani Kec Kampak.

**Tabel 5.14 Jumlah Produksi Hasil Perhutani
2014**

No.	Komoditi	Wujud Produksi	Satuan	Jumlah
(1)	(2)	(3)	(4)	(5)
01.	Gondrukem	Getah	Kg	2.080.437
02.	Cengkeh Hasil Hutan	Bunga Kering	Kg	15
03.	Jagung*	Pipilan Basah	Kw	26.695
04.	Padi*	Gabah Kering	Kw	9.282
05.	Kacang Tanah*	Glondong Basah	Kw	-
06.	Kedelai*	Oncek Kering	Kw	-
07.	Ketela*	Buah Basah	Kw	345.420
08.	Nilam*	Daun Kering	Kg	77.415

Sumber : Perhutani Kec. Kampak

Keterangan * = Hasil Tanaman masyarakat di bawah Tegakan.

**Tabel 5.15 Populasi Ternak per Desa
2014**

No	Desa	Ternak Besar			Ternak Kecil	
		Sapi	Kerbau	Kuda	Kambing	Domba
(1)	(2)	(3)	(4)	(5)	(6)	(7)
1	Ngadimulyo	197	-	-	6.925	153
2	Karangrejo	175	-	-	7.034	43
3	Senden	256	-	-	1.823	-
4	Sugihan	195	-	-	1.554	3
5	Bendoagung	75	-	-	1.244	-
6	Bogoran	133	-	-	3.106	52
7	Timahan	303	-	-	1.144	-
Jumlah		1.334	0	0	22.830	251

Sumber : Mantri Ternak Kecamatan Kampak

**Tabel 5.16 Populasi Unggas dan Aneka Ternak per Desa
2014**

No	Desa	Ayam Ras		Ayam Buras	Itik	Enthok
		Petelur	Pedaging			
(1)	(2)	(3)		(4)	(5)	(6)
1	Ngadimulyo	3.094	89.582	7.590	22.508	222
2	Karangrejo	85	170.762	4.489	223	59
3	Senden	1.469	89.582	1.492	-	623
4	Sugihan	-	71.542	2.586	296	165
5	Bendoagung	19.587	365.512	592	-	642
6	Bogoran	335	118.692	11.941	447	108
7	Timahan	0	0	1.222	1.096	47
Jumlah		24.570	905.672	29.912	24.570	1.866

Sumber : Mantri Ternak Kecamatan Kampak

Tabel 5.17 Luas Panen, Produktivitas Dan Produksi Per Sub Round Tanaman Padi Kecamatan Kampak Tahun 2014

No.	Sub Round	Luas Panen (Ha)	Produktivitas (Ku/Ha)	Produksi (Ton)
(1)	(2)	(3)	(4)	(5)
01.	Januari s/d April	531	79,55	422.411
02.	Mei s/d Agustus	333	46,50	154.845
03.	September s/d Desember	257	62,90	161.653
	Januari s/d Desember	1.121	188,95	738.909

Tabel 5.18 Luas Panen, Produktivitas Dan Produksi Per Sub Round Tanaman Padi Sawah Kecamatan Kampak Tahun 2014

No.	Sub Round	Luas Panen (Ha)	Produktivitas (Ku/Ha)	Produksi (Ton)
(1)	(2)	(3)	(4)	(5)
01.	Januari s/d April	331	59,35	196.449
02.	Mei s/d Agustus	333	46,50	154.845
03.	September s/d Desember	257	62,90	161.653
	Januari s/d Desember	921	168,75	512.947

Sumber : Mantri Tani Kec Kampak.

Tabel 5.19 Luas Panen, Produktivitas Dan Produksi Per Sub Round Tanaman Padi Ladang Kecamatan Kampak Tahun 2014

No.	Sub Round	Luas Panen (Ha)	Produktivitas (Ku/Ha)	Produksi (Ton)
(1)	(2)	(3)	(4)	(5)
01.	Januari s/d April	200	40,40	80.800
02.	Mei s/d Agustus	-	-	-
03.	September s/d Desember	-	-	-
	Januari s/d Desember	200	40,40	80.800

Tabel 5.20 Luas Panen, Produktivitas Dan Produksi Per Sub Round Tanaman Palawija (Jagung) Kecamatan Kampak Tahun 2014

No.	Sub Round	Luas Panen (Ha)	Produktivitas (Ku/Ha)	Produksi (Ton)
(1)	(2)	(3)	(4)	(5)
01.	Januari s/d April	119	53,00	63.070
02.	Mei s/d Agustus	85	30,28	25.738
03.	September s/d Desember	21	64,50	13.545
	Januari s/d Desember	225	147,78	332.505

Sumber : Mantri Tani Kec Kampak.

Tabel 5.21 Luas Panen, Produktivitas Dan Produksi Per Sub Round Tanaman Palawija (Ubi Kayu) Kecamatan Kampak Tahun 2014

No.	Sub Round	Luas Panen (Ha)	Produktivitas (Ku/Ha)	Produksi (Ton)
(1)	(2)	(3)	(4)	(5)
01.	Januari s/d April	33	269,85	89.051
02.	Mei s/d Agustus	31	215,80	66.898
03.	September s/d Desember	1.004	220,40	2.212.816
	Januari s/d Desember	1.068	436,00	4.656.480

Tabel 5.22 Luas Panen, Produktivitas Dan Produksi Per Sub Round Tanaman Palawija (Kedelai) Kecamatan Kampak Tahun 2014

No.	Sub Round	Luas Panen (Ha)	Produktivitas (Ku/Ha)	Produksi (Ton)
(1)	(2)	(3)	(4)	(5)
01.	Januari s/d April	-	-	-
02.	Mei s/d Agustus	-	-	-
03.	September s/d Desember	41	12,10	4.961
	Januari s/d Desember	41	12,10	4.961

Sumber : Mantri Tani Kec Kampak.

Tabel 5.23 Luas Panen, Produktivitas Dan Produksi Per Sub Round Tanaman Palawija (Kacang Tanah) Kecamatan Durenan Tahun 2014

No.	Sub Round	Luas Panen (Ha)	Produktivitas (Ku/Ha)	Produksi (Ton)
(1)	(2)	(3)	(4)	(5)
01.	Januari s/d April	-	-	-
02.	Mei s/d Agustus	-	-	-
03.	September s/d Desember	-	-	-
	Januari s/d Desember	-	-	-

Tabel 5.24 Luas Panen, Produktivitas Dan Produksi Per Sub Round Tanaman Palawija (Kacang Hijau) Kecamatan Kampak Tahun 2014

No.	Sub Round	Luas Panen (Ha)	Produktivitas (Ku/Ha)	Produksi (Ton)
(1)	(2)	(3)	(4)	(5)
01.	Januari s/d April	-	-	-
02.	Mei s/d Agustus	-	-	-
03.	September s/d Desember	-	-	-
	Januari s/d Desember	-	-	-

Sumber : Mantri Tani Kec Kampak.

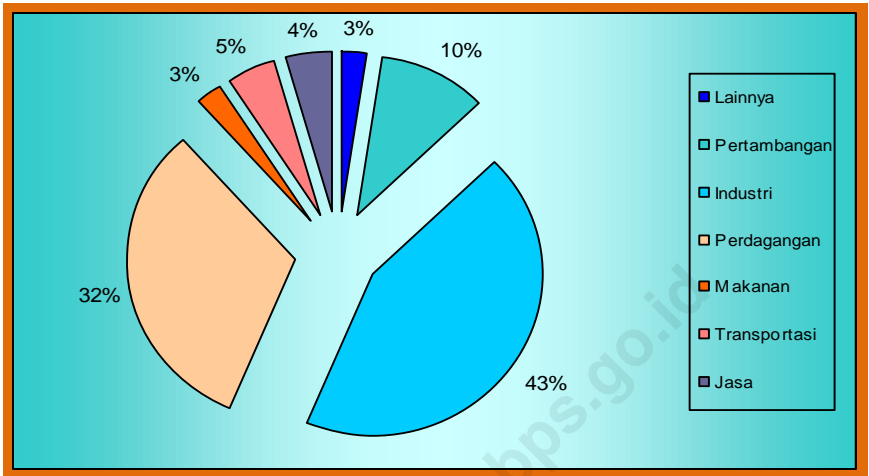
Economy



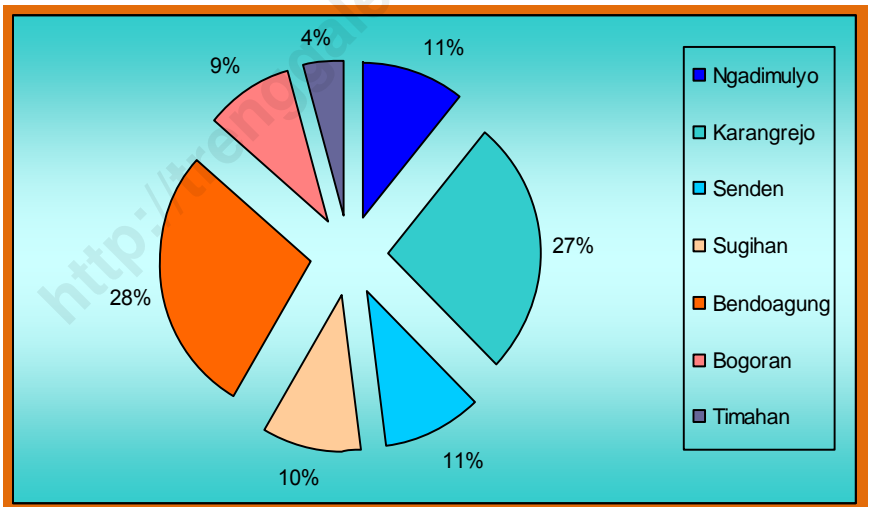
6

Ekonomi
Economy

Grafik 11. Jumlah Usaha Hasil SE'06 Menurut Lapangan Usaha



Grafik 12. Jumlah Usaha Hasil SE'06 Menurut Desa



**Tabel 6.1 Jumlah Usaha Hasil Sensus Ekonomi 2006 (SE'06)
Menurut Lapangan Usaha di Kecamatan Kampak**

Kata-gori	Lapangan Usaha	Usaha L1*	Usaha L2**	Jumlah
(1)	(2)	(3)	(4)	(5)
C	Pertambangan/Penggalian	0	577	577
D	Industri Pengolahan	1	2,452	2,453
E	Listrik, Gas dan Air	0	1	1
F	Konstruksi	0	3	3
G	Perdagangan Besar / Eceran	913	909	1,822
H	Penyediaan Akomodasi dan Penyediaan Makan Minum	89	56	145
I	Transportasi, Pergudangan dan Komunikasi	196	74	270
J	Perantara Keuangan	0	19	19
K	Real Estate, Usaha Persewaan dan Jasa Perusahaan	0	48	48
M	Jasa Pendidikan	0	53	53
N	Jasa Kesehatan dan Kegiatan Sosial	0	22	22
O	Jasa Kemasyarakatan dan Sosial Budaya	40	206	246
P	Jasa Perorangan yang Melayani Rumah tangga	1	1	2
Jumlah		1,240	4,421	5,661

Sumber : BPS Kab. Trenggalek

Ket : * L1 : Lokasi Tidak Tetap
**L2 : Lokasi Tetap

**Tabel 6.2 Jumlah Usaha Hasil Sensus Ekonomi Tahun 2006
per Desa di Kecamatan Kampak**

No.	Desa	Jumlah Usaha	Persentase (%)
(1)	(2)	(3)	(4)
01.	Ngadimulyo	624	11.01
02.	Karangrejo	1,505	26.55
03.	Senden	599	10.57
04.	Sugihan	577	10.18
05.	Bendoagung	1,598	28.19
06.	Bogoran	522	9.21
07.	Timahan	244	4.30
Jumlah		5,669	100

Sumber: BPS Kab. Trenggalek

**Tabel 6.3 Jumlah Usaha Hasil Sensus Ekonomi Tahun 2006
Menurut Lapangan Usaha**

No.	Desa	Pertambangan / Penggalian	Industri Pengolahan	Listrik, Gas, dan Air	Konstruksi
(1)	(2)	(3)	(4)	(5)	(6)
01.	Ngadimulyo	120	297	-	-
02.	Karangrejo	88	1098	-	2
03.	Senden	171	197	-	-
04.	Sugihan	7	358	-	-
05.	Bendoagung	108	233	-	1
06.	Bogoran	83	211	-	-
07.	Timahan	-	69	-	-
Jumlah		577	2,463	-	3

Sumber: BPS Kab. Trenggalek

Lanjutan Tabel 6.3

No.	Desa	Perdagangan Besar dan Eceran	Akomodasi dan Penyediaan Makanan	Transportasi, Pergudangan, Komunikasi
(1)	(2)	(7)	(8)	(9)
01.	Ngadimulyo	151	14	12
02.	Karangrejo	236	4	20
03.	Senden	186	1	11
04.	Sugihan	106	8	27
05.	Bendoagung	860	102	165
06.	Bogoran	159	10	20
07.	Timahan	124	6	15
Jumlah		1,822	145	270

Sumber: BPS Kab. Trenggalek

Lanjutan Tabel 6.3

No.	Desa	Perantara Keuangan	Real Estate, Persewaan, Jasa Perusahaan	Jasa Pendidikan
(1)	(2)	(10)	(11)	(12)
01.	Ngadimulyo	1	4	7
02.	Karangrejo	1	6	10
03.	Senden	2	3	4
04.	Sugihan	1	11	9
05.	Bendoagung	5	16	14
06.	Bogoran	8	4	3
07.	Timahan	1	4	6
Jumlah	Jumlah	19	48	53

Lanjutan Tabel 6.3

No.	Desa	Jasa Kesehatan dan Kegiatan Sosial	Jasa Kemasya- rakatan, Sosial Budaya	Jasa Perorangan yang Melayani Rumah tangga
(1)	(2)	(13)	(14)	(15)
01.	Ngadimulyo	2	16	-
02.	Karangrejo	3	37	-
03.	Senden	-	24	-
04.	Sugihan	5	44	1
05.	Bendoagung	7	87	-
06.	Bogoran	2	22	-
07.	Timahan	3	16	-
Jumlah		22	246	1

Sumber: BPS Kab. Trenggalek

Tabel 6.5 Penerimaan Dari Pajak Bumi Dan Bangunan 2014

No.	Desa	Wajib Pajak	Wajib Pajak Tinggal Di Desa Lain	Target (Rp)	Realisasi (%)
(1)	(2)	(3)	(4)	(5)	(6)
01.	Ngadimulyo	3,037	-	72,089,846	100
02.	Karangrejo	6,249	-	62,795,746	100
03.	Senden	3,125	-	57,211,467	100
04.	Sugihan	3,443	-	56,887,942	100
05.	Bendoagung	4,261	-	62,177,584	100
06.	Bogoran	3,882	-	63,172,975	100
07.	Timahan	2,231	-	63,875,052	100
Jumlah		26,228	0	438,210,612	100

Sumber : Kantor Kecamatan Kampak

Tabel 6.6 Rata-rata Harga yang Dibayar Petani Tahun 2014

No.	Uraian	Satuan	Nilai (Rp)		
			2012	2013	2014
(1)	(2)	(3)	(4)	(5)	(6)
1.	Upah Mencangkul	8 Jam/Hari / Orang		60,000	60,000
2.	Upah Menanam	8 Jam/Hari / Orang		60,000	60,000
3.	Bibit Padi (Ceherang)	Kg		12,600	12,600
4.	Pupuk Urea	Kg		1,800	1,800
5.	Pupuk SP-36	Kg		2,000	2,000
6.	Pupuk NPK	Kg		2,200	2,200
7.	Pestisida / furadan	Kg		12,500	12,500
8.	Sewa traktor tangan	Ha		360,000	360,000
9.	Sabit	Buah		35,000	35,000
10.	Cangkul	Buah		52,000	52,000

Sumber : KSK Kec.Kampak

Tabel 6.7 Banyaknya Pasar Tradisional dan Pasar Modern 2014

No.	Desa	Pasar Tradisional		Pasar Modern	
		Pasar Daerah	Pasar Desa	Super Market	Mini Market
(1)	(2)	(3)	(4)	(5)	(6)
01.	Ngadimulyo		1		
02.	Karangrejo		2		
03.	Senden				
04.	Sugihan				
05.	Bendoagung	3			1
06.	Bogoran				
07.	Timahan		1		
Jumlah					

Sumber : KSK Kec.Kampak

DATA

MENCERDASKAN BANGSA



BADAN PUSAT STATISTIK KABUPATEN TRENGGALEK
BPS Statistic of Trenggalek Regency
Jl. Brigjen Soetran Trenggalek Telp. (0335) 791432
Email: bps3503@bps.go.id