

10.0403.1267



LABEL SEMENTARA  
SENSUS BARANG 2014

Ruang	ID	Lokasi	Petugas
B2305	121.0490.0478/1	KEC II	MSR



ISSN 0852 - 0233  
3324. A . 9914

# KECAMATAN CEPIRING DALAM ANGKA 1998

**315.598**  
**Kec.**  
**Ind.**

*BPS* Badan Pusat Statistik

disusun oleh  
**MANTRI STATISTIK**  
**CEPIRING**

*BPS* Badan Pusat Statistik Kabupaten Kendal

*BPS* Kantor Statistik Kabupaten Kendal  
Jln. Pramuka - ( Komplek Perkantoran ), Telp. (0294) 81461, 83461  
**KENDAL**



NO. PUSTAKA : 10 0403 1267
M F N : 239
MILIK : UPT. PERPUSTAKAAN DESA STAT. BPS - JARANTATA . 9914

**KECAMATAN  
CEPIRING  
DALAM ANGKA  
1998**

disusun oleh  
**MANTRI STATISTIK  
CEPIRING**

**BPS** Badan Pusat Statistik Kabupaten Kendal

PEMERINTAH KABUPATEN DAERAH TINGKAT II KENDAL  
KANTOR KECAMATAN CEPIRING  
Alamat: Jl. Raya No. 59 Karang Ayu Telp. 81414  
CEPIRING

KATA SAMBUTAN

Dengan memanjatkan puji syukur kehadirat Allah SWT, saya menyambut baik atas diterbitkannya buku "KECAMATAN CEPIRING DALAM ANGKA TAHUN 1998" oleh Mantri Statistik.

Buku ini merupakan satu upaya untuk memenuhi kebutuhan sumber data dan informasi dari berbagai keperluan, terutama dalam rangka menyusun perencanaan yang akurat dan terpercaya sebagai dasar utama keberhasilan fungsi manajemen.

Buku "KECAMATAN CEPIRING DALAM ANGKA TAHUN 1998" ini juga merupakan perwujudan terjalannya kerjasama yang lebih baik dari semua pihak yang bertumpu pada prinsip kebersamaan dan keterbukaan. Oleh karena itu saya berharap jalinan kerjasama yang sudah mantap ini dapat lebih ditingkatkan kembangkan lagi di masa datang.

Akhirnya saya mengucapkan terima kasih dan penghargaan yang tinggi kepada Mantri Statistik Kecamatan Cepiring yang telah berhasil menerbitkan buku ini dengan harapan buku "KECAMATAN CEPIRING DALAM ANGKA TAHUN 1998" ini dapat bermanfaat bagi semua pihak demi mencapai Indonesia Baru yang madani dan reformatif.



## KATA PENGANTAR

Puji syukur yang mendalam kehadiran Allah SWT, buku "*KECAMATAN CEPIRING DALAM ANGKA TAHUN 1998*" dapat kami susun pada waktunya.

Buku ini merupakan himpunan sumber data secara global tahun 1998 dari keadaan dan potensi desa se-Kecamatan Cepiring yang dihimpun dari laporan monografi desa dan data sekunder dinas instansi yang terkait.


Walau sederhana dan masih jauh dari sempurna, namun penyusun telah berusaha secara maksimal untuk dapat menyajikan buku ini dengan baik dan berharap manfaat dari buku ini dapat diambil dengan sebaik-baiknya, sehingga fungsi manajemen khususnya perencanaan pembangunan yang lebih akurat melalui data yang tersaji dapat dicapai.

Penyusun menyampaikan rasa terima kasih kepada semua pihak yang telah membantu hingga lunainya tugas ini, dan mohon maaf atas kelemahan-kelemahan yang ada berkaitan dengan penyusunan buku ini. Untuk itu saran serta kritik guna penyempurnaan penerbitan mendatang sangat kami harapkan. Dan mudah-mudahan BPS dapat memberikan peran yang lebih baik lagi untuk pembangunan.

Demikian harapan kami, semoga Allah SWT melimpahkan taufik serta hidayah-Nya.

Cepiring, Mei 1999

Mantri Statistik (Mitra) Kecamatan Cepiring



ROBERTANAMAL

## DAFTAR ISI

	hlm
Sambutan Camat Cepiring .....	i
Kata Pengantar .....	ii
Daftar isi .....	iii
Letak Geografis .....	v
Peta Wilayah Kabupaten Kendal .....	1
Peta Wilayah Kecamatan Cepiring .....	2
Tabel 1.1 Luas Wilayah Dirinci Menurut Desa .....	3
Tabel 1.2 Luas Wilayah Dirinci Menurut Penggunaan .....	4
Tabel 1.3 Perincian Penggunaan Lahan .....	5
Tabel 1.4 Banyaknya Hari Hujan .....	7
Tabel 1.5 Banyaknya Curah Hujan .....	8
Tabel 2.1 Banyaknya Dukuh, Rukun Warga, dan Rukun Tetangga .....	9
Tabel 2.2 Banyaknya Balai Desa Dan Kantor Desa .....	10
Tabel 3.1 Banyaknya Rumah Tangga dan Tempat Tinggal .....	11
Tabel 3.2 Banyaknya Tempat Tinggal Penduduk .....	12
Tabel 3.3 Luas Wilayah dan Jumlah Penduduk Menurut Jenis Kelamin .....	13
Tabel 3.4 Banyaknya Penduduk WNA dan WNI Keturunan Cina ..	14
Tabel 3.5 Jumlah Penduduk Menurut Kelompok Umur dan Jenis Kelamin .....	15
Tabel 3.6 Kepadatan Penduduk Dirinci Per Desa .....	16
Tabel 3.7 Sex Ratio Penduduk Laki-laki Terhadap Perempuan .....	17
Tabel 3.8 Perkembangan Penduduk Per Tahun .....	18
Tabel 3.9 Jumlah Penduduk Umur 5-6, 7-12, 13-15 .....	19
Tabel 3.10 Jumlah Penduduk Dirinci Menurut Pendidikan .....	20
Tabel 3.11 Jumlah Penduduk Dirinci Menurut Mata Pencaharian ....	22
Tabel 3.12 Banyaknya Mutasi Penduduk .....	24
Tabel 4.1 Banyaknya PUS Akseptor KB Aktif .....	25
Tabel 4.2 Banyaknya Pemeluk Agama .....	27
Tabel 4.3 Banyaknya Tempat Ibadah .....	28

	hlm
Tabel 4.4 Peserta Calon Jamaah Haji .....	29
Tabel 4.5 Banyaknya Nikah, Cerai, dan, Rujuk .....	30
Tabel 4.6 Banyaknya Sekolah TK, Murid, dan Guru .....	31
Tabel 4.7 Banyaknya Sekolah Dasar, Murid, dan Guru .....	32
Tabel 4.8 Banyaknya Madrasah Ibtidaiyah, Murid, dan Guru .....	33
Tabel 4.9 Banyaknya Sekolah Lanjutan Pertama Negeri, Murid, dan Guru .....	34
Tabel 4.10 Banyaknya Sekolah Lanjutan Pertama Swasta, Murid, dan Guru .....	35
Tabel 4.11 Banyaknya Sekolah Lanjutan Atas Negeri, Murid, dan Guru .....	36
Tabel 4.12 Banyaknya Sekolah Lanjutan Atas Swasta, Murid, dan Guru .....	37
Tabel 4.13 Banyaknya Dokter, Tenaga Medis, Dukun Bayi, Bidan, dan Juru Sunat .....	38
Tabel 4.14 Banyaknya Rumah Sehat A, B, C .....	39
Tabel 4.15 Banyaknya Sarana Air Bersih .....	40
Tabel 4.16 Banyaknya Jamhan Umum dan Jamhan Keluarga .....	41
Tabel 4.17 Banyaknya Fasilitas Kesehatan .....	42
Tabel 4.18 Banyaknya Penderita Cacat .....	43
Tabel 5.1 Luas Panen dan Produksi Padi .....	44
Tabel 5.2 Luas Panen dan Produksi Ikan .....	45
Tabel 5.3 Banyaknya Unggas .....	46
Tabel 5.4 Banyaknya Ternak Besar dan Kecil .....	47
Tabel 6.1 Banyaknya Sarana Angkutan Darat Bermotor .....	48
Tabel 6.2 Banyaknya Sarana Angkutan Darat Kendaraan Tak Bermotor .....	49
Tabel 6.3 Banyaknya Pcsawat Radio, Televisi, dan Listrik PLN.....	50
Tabel 7.1 Panjang Jalan di Wilayah Kecamatan Cepiring .....	51
Tabel 7.2 Jumlah Pemilik Tambak .....	52
Tabel 7.3 Produksi Tanaman Perdagangan .....	52

## LETAK GEOGRAFIS

1. Kecamatan Cepiring terletak dalam:

Wilayah Kerja Pembantu Bupati Kdh : Weleri  
Kabupaten Daerah Tingkat II : Kendal  
Propinsi Daerah Tingkat I : Jawa Tengah

2. Batas-batas wilayah:

Sebelah utara : Laut Jawa  
Sebelah selatan : Daerah Kecamatan Gemuh  
Sebelah barat : Daerah Kecamatan Kangkung  
Sebelah timur : Sungai Bodri dan Daerah Kecamatan Patebon

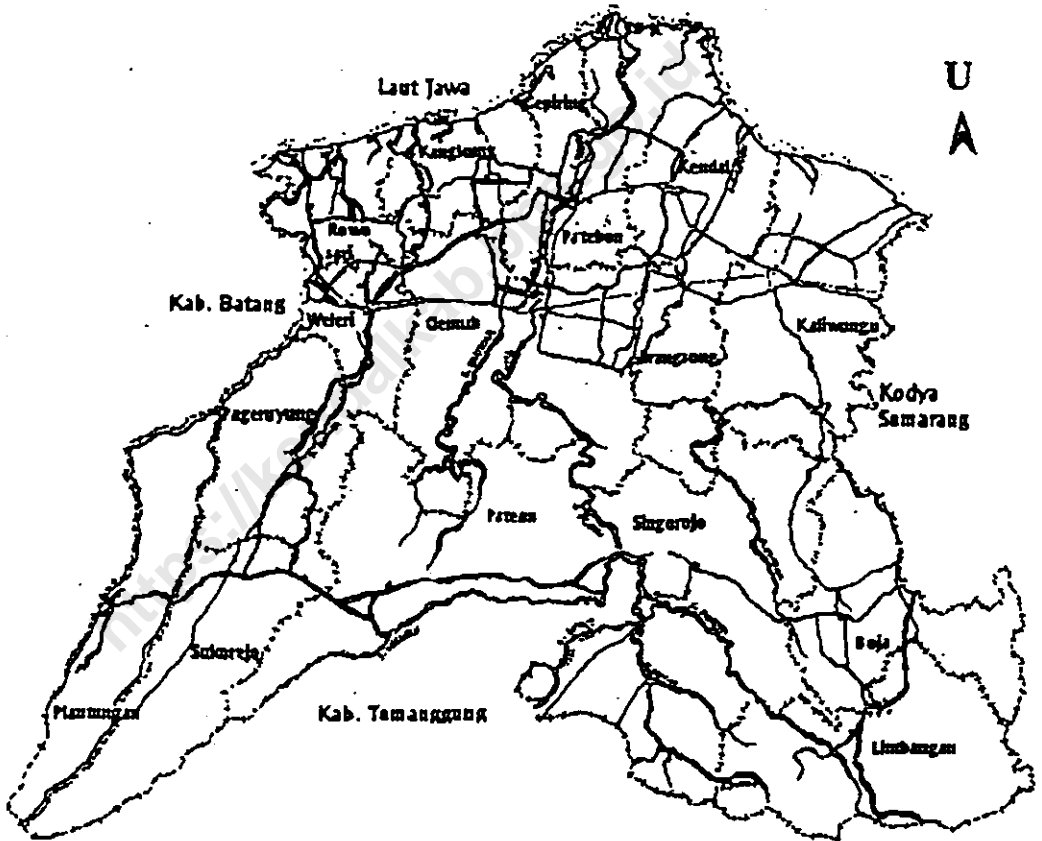
3. Jarak fasilitas kota:

Kota Propinsi Jawa Tengah : 37 Km  
Kota Kabupaten Kendal : 7 Km  
Kota Kecamatan Patebon : 3 Km  
Kota Kecamatan Gemuh : 5 Km  
Kota Kecamatan Weleri : 12 Km  
Kota Kecamatan Kangkung : 4 Km

4. Ketinggian wilayah dari permukaan laut:

Kecamatan Cepiring merupakan daerah dataran rendah dan sebagian wilayah berpantai dengan ketinggian 3 sampai 11 meter dari permukaan laut

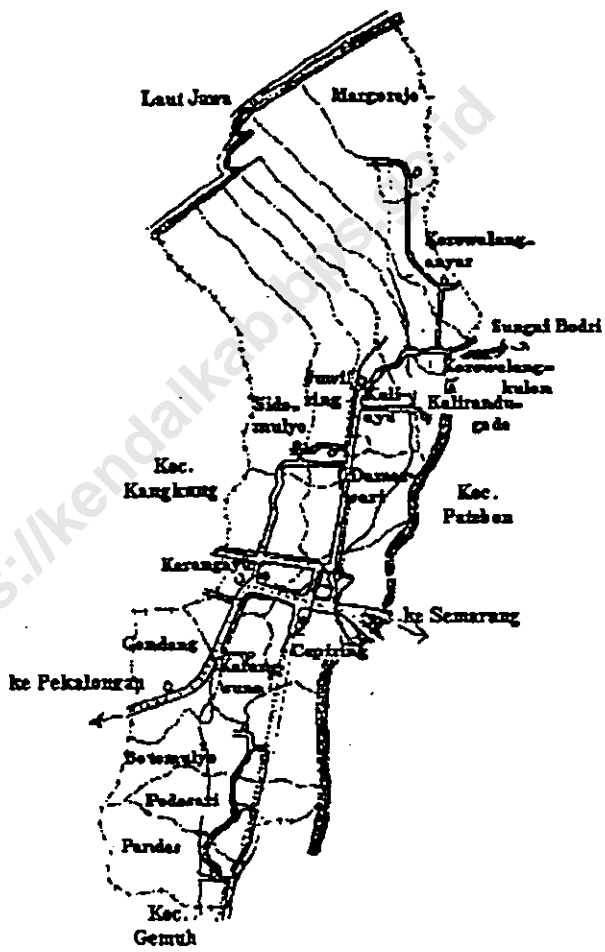
# KABUPATEN KENDAL





# KECAMATAN CIPIRING

U  
A



Tabel : 1.1.

**LUAS WILAYAH KECAMATAN CEPIRING  
DIRINCI MENURUT DESA  
TAHUN 1998**

DESA	LUAS (KM-2)	PERSENTASE %
(1)	(2)	(3)
01. Pandes	1,66	5,52
02. Podosari	1,13	3,75
03. Botomulyo	2,32	7,73
04. Gondang	1,41	4,69
05. Karangsono	0,88	2,92
06. Cepiring	2,05	6,80
07. Karangayu	2,08	6,90
08. Sidomulyo	2,31	7,69
09. Damarsari	1,50	4,97
10. Juwiring	2,00	6,66
11. Kaliayu	1,99	6,63
12. Kalirandugede	2,36	7,86
13. Korowelangkulon	2,37	7,89
14. Korowelanganyar	3,60	11,96
15. Margorejo	2,42	8,03
<b>JUMLAH</b>	<b>30,07</b>	<b>100,00</b>

Sumber data : Statistik Kecamatan Cepiring

Tabel : 1.2.

**LUAS WILAYAH KECAMATAN CEPIRING  
DIRINCI MENURUT PENGGUNAAN  
TAHUN 1998**

<b>JENIS PENGGUNAAN</b>	<b>LUAS (KM-2)</b>	<b>PERSENTASE %</b>
<b>(1)</b>	<b>(2)</b>	<b>(3)</b>
01. Tanah Sawah	15,14	50,34
02. Tanah Pekarangan	5,92	19,68
03. Tanah Tegalan	0,07	0,23
04. Tanah Hutan	1,44	4,78
05. Tanah Lain-lain	7,51	24,97
<b>JUMLAH</b>	<b>30,07</b>	<b>100,00</b>

Sumber data : Statistik Kecamatan Cepiring

Tabel : 1.3.

**PERINCIAN PENGGUNAAN LAHAN  
DI WILAYAH KECAMATAN CEPIRING  
TAHUN 1998**

DESA	TANAH SAWAH			PEKARANG
	TEHNIS	1/2 TEHNIS	S D H N	AN
	( Ha )	( Ha )	( Ha )	( Ha )
(1)	(2)	(3)	(4)	(5)
01. Pandes	100,0	-	-	20,70
02. Podosari	75,0	-	-	19,30
03. Botomulyo	142,6	-	-	48,60
04. Gondang	81,0	-	-	31,70
05. Karangsono	55,0	-	-	32,80
06. Cepiring	60,0	-	-	85,10
07. Karangayu	107,0	-	-	55,40
08. Sidomulyo	142,0	-	-	50,50
09. Damarsari	70,0	-	-	27,70
10. Juwiring	120,0	-	-	49,70
11. Kaliayu	120,0	-	-	30,40
12. Kalirandugede	90,0	-	-	37,20
13. Korowelangkulon	105,0	-	-	32,40
14. Korowelanganyar	125,0	-	-	60,90
15. Margorejo	119,0	-	-	21,10
JUMLAH 1998	1.511,6	-	-	603,50
1997	1.514,0	-	-	591,90

Sumber data : Monografi Desa 1998

Tabel : 1.3. lanjutan

PERINCIAN PENGGUNAAN LAHAN  
DI WILAYAH KECAMATAN CEPILING  
TAHUN 1998

DESA	TEGALAN /			JUMLAH
	KEBUN	TAMBAK	LAIN-LAIN	
(1)	(Ha) (2)	(Ha) (3)	(Ha) (4)	(Ha) (5)
01. Pandes	-	-	45,2	165,9
02. Podosari	-	-	18,5	112,8
03. Botomulyo	-	-	38,8	230,0
04. Gondang	-	-	28,2	140,9
05. Karangsono	-	-	8,5	96,3
06. Cepiling	-	-	59,4	204,5
07. Karangayu	-	-	54,1	207,5
08. Sidomulyo	1	14,7	21,2	229,4
09. Damarsari	-	-	51,9	149,6
10. Juwiring	-	21,2	9,4	200,3
11. Kaliayu	-	31,6	17,4	199,4
12. Kalirandugede	3	12,2	93,9	236,3
13. Korowelangkulon	-	15,0	84,8	237,2
14. Korowelanganyar	-	25,0	144,7	355,6
15. Margorejo	3	24,0	74,6	241,7
JUMLAH 1998	7	143,7	750,6	3.007,4
1997	7	143,7	750,8	3.007,4

Sumber data : Monografi Desa 1998

Tabel : 1.4.

**BANYAKNYA HARI HUJAN KECAMATAN CEPIRING  
TAHUN 1995 - 1998**

BULAN	1995	1996	1997	1998
(1)	(2)	(3)	(4)	(5)
01. Januari	14	9	16	7
02. Pebruari	9	12	15	15
03. Maret	8	8	6	10
04. April	2	4	12	10
05. Mei	5	2	9	6
06. Juni	8	1	-	11
07. Juli	3	-	-	8
08. Agustus	-	4	-	2
09. September	-	4	-	7
10. Oktober	4	4	-	7
11. November	12	9	4	6
12. Desember	8	7	11	12
JUMLAH	73	64	73	101
Rata-rata	6	5	6	8

Sumber data : Pengalran Ranting Cepiring

Tabel : 1.5.

**BANYAKNYA CURAH HUJAN KECAMATAN CEPIRING  
TAHUN 1995 - 1998**

BULAN	1995	1996	1997	1998
(1)	(2)	(3)	(4)	(5)
01. Januari	277	306	584	87
02. Pebruari	302	550	222	106
03. Maret	114	133	120	84
04. April	57	111	140	166
05. Mei	61	24	70	80
06. Juni	254	15	-	306
07. Juli	21	-	-	108
08. Agustus	-	65	-	24
09. September	-	68	-	84
10. Oktober	70	53	-	130
11. November	235	184	28	71
12. Desember	225	288	151	134
<b>JUMLAH</b>	<b>1.616</b>	<b>1.797</b>	<b>1.315</b>	<b>1.380</b>
<b>Rata-rata</b>	<b>135</b>	<b>150</b>	<b>110</b>	<b>115</b>

Sumber data : Pengaliran Ranting Cepiring

Tabel : 2.1

**BANYAKNYA DUKUH, RUKUN WARGA, RUKUN TETANGGA  
KECAMATAN CEPIRING  
TAHUN 1998**

DESA	DUKUH	RUKUN WARGA	RUKUN TETANGGA
(1)	(2)	(3)	(4)
01. Pandes	1	4	25
02. Podosari	2	2	13
03. Botomulyo	5	5	26
04. Gondang	2	5	22
05. Karangsono	2	3	13
06. Cepiring	4	4	37
07. Karangayu	4	4	20
08. Sidomulyo	3	3	27
09. Damarsari	3	3	18
10. Juwiring	3	3	24
11. Kaliayu	2	2	13
12. Kalirandugede	3	3	18
13. Korowelangkulon	3	3	26
14. Korowelanganyar	2	4	16
15. Margorejo	1	4	11
<b>JUMLAH 1998</b>	<b>40</b>	<b>52</b>	<b>309</b>
<b>1997</b>	<b>40</b>	<b>52</b>	<b>309</b>

Sumber data : Statistik Kecamatan Cepiring



Tabel : 2.2.

**BANYAKNYA BALAI DESA DAN KANTOR DESA  
KECAMATAN CEPIRING  
TAHUN 1998**

DESA	BALAI DESA	KANTOR DESA
(1)	(2)	(3)
01. Pandes	1	1
02. Podosari	1	1
03. Botomulyo	1	1
04. Gondang	1	1
05. Karangsono	1	1
06. Cepiring	1	1
07. Karangayu	1	1
08. Sidomulyo	1	1
09. Damarsari	1	1
10. Juwiring	1	1
11. Kaliayu	1	1
12. Kalirandugede	1	1
13. Korowelangkulon	1	1
14. Korowelanganyar	1	1
15. Margorejo	1	1
<b>JUMLAH</b>	<b>15</b>	<b>15</b>

Sumber data : Statistik Kecamatan Cepiring

Tabel: 3.1.

**BANYAKNYA RUMAH TANGGA DAN BANGUNAN  
TEMPAT TINGGAL DIRINCI MENURUT DESA  
TAHUN 1998**

DESA	RUMAH TANGGA	BANGUNAN TEMPAT TINGGAL
(1)	(2)	(3)
01. Pandes	670	574
02. Podosari	461	452
03. Botomulyo	762	723
04. Gondang	667	643
05. Karangsono	453	533
06. Cepiring	2.002	1.849
07. Karangayu	1.019	813
08. Sidomulyo	1.024	878
09. Damarsari	509	497
10. Juwiring	756	794
11. Kaliayu	539	535
12. Kalirandugede	555	551
13. Korowelangkulon	670	635
14. Korowelanganyar	710	663
15. Margorejo	307	301
JUMLAH 1998	11.104	10.441
1997	11.097	10.710

Sumber data : Statistik Kecamatan Cepiring

Tabel : 3.2.

**BANYAKNYA TEMPAT TINGGAL PENDUDUK  
: DIRINCI MENURUT DESA  
TAHUN 1998**

DESA	PER- MANEN	1/2 PER- MANEN	PAPAN	BAMBU	JUMLAH
(1)	(2)	(3)	(4)	(5)	(6)
01. Pandes	18	462	83	11	574
02. Podosari	78	332	42	-	452
03. Botomulyo	94	147	392	90	723
04. Gondang	132	21	339	151	643
05. Karangsono	124	76	207	126	533
06. Cepiring	766	480	453	150	1.849
07. Karangayu	228	105	330	150	813
08. Sidomulyo	25	63	661	129	878
09. Damarsari	41	22	274	160	497
10. Juwiring	13	11	488	282	794
11. Kaliayu	34	21	450	30	535
12. Kalirandugede	10	30	355	156	551
13. Korowelangkulon	106	196	294	39	635
14. Korowelanganyar	34	48	433	148	663
15. Margorejo	38	12	157	94	301
JUMLAH 1998	1.741	2.026	4.958	1.716	10.441
1997	1.723	1.342	5.635	2.010	10.710

Sumber data : Statistik Kecamatan Cepiring

Tabel : 3.3.

**LUAS WILAYAH DAN JUMLAH PENDUDUK MENURUT  
JENIS KELAMIN DIRINCI PER DESA  
TAHUN 1998**

DESA	LUAS WILAYAH (KM-2)	PENDUDUK		JUMLAH
		LAKI-LAKI	PEREM- PUAN	
(1)	(2)	(3)	(4)	(5)
01. Pandes	1,66	1.423	1.517	2.940
02. Podosari	1,13	945	947	1.892
03. Botomulyo	2,32	1.858	1.840	3.698
04. Gondang	1,41	1.614	1.654	3.268
05. Karangsono	0,88	945	954	1.899
06. Cepiring	2,05	4.325	4.320	8.645
07. Karangayu	2,08	2.333	2.351	4.684
08. Sidomulyo	2,31	1.919	1.849	3.768
09. Damarsari	1,50	1.042	1.225	2.267
10. Juwiring	2,00	1.559	1.779	3.338
11. Kaliayu	1,99	1.034	1.070	2.104
12. Kalirandugede	2,36	1.017	1.080	2.097
13. Korowelangkulon	2,37	1.361	1.456	2.817
14. Korowelanganyar	3,60	1.324	1.424	2.748
15. Margorejo	2,42	654	723	1.377
<b>JUMLAH 1998</b>	<b>30,07</b>	<b>23.353</b>	<b>24.189</b>	<b>47.542</b>
<b>1997</b>	<b>30,07</b>	<b>23.282</b>	<b>24.043</b>	<b>47.325</b>

Sumber data: Monografi Desa 1999

Tabel : 3.4.

**BANYAKNYA PENDUDUK WNA DAN WNI KETURUNAN CINA  
DIRINCI MENURUT DESA  
TAHUN: 1998**

DESA	WNA CINA	WNI KETURUNAN CINA	JUMLAH
(1)	(2)	(3)	(4)
01. Pandes	-	-	-
02. Podosari	-	-	-
03. Botomulyo	-	-	-
04. Gondang	-	-	-
05. Karangsono	-	-	-
06. Cepiring	-	-	-
07. Karangayu	-	-	-
08. Sidomulyo	-	-	-
09. Damarsari	-	-	-
10. Juwiring	-	-	-
11. Kaliayu	-	-	-
12. Kalirandugede	-	-	-
13. Korowelangkulon	-	-	-
14. Korowelanganyar	-	-	-
15. Margorejo	-	-	-
JUMLAH 1998	-	-	-
1997	-	-	-

Sumber data : Statistik Kecamatan Cepiring

Tabel : 3.5.

**JUMLAH PENDUDUK MENURUT KELOMPOK UMUR  
DAN JENIS KELAMIN DIRINCI MENURUT DESA  
TAHUN 1998**

UMUR	LAKI-LAKI	PEREMPUAN	JUMLAH
(1)	(2)	(3)	(4)
0 - 4	2.591	2.434	5.025
5 - 9	2.967	3.029	5.996
10 - 14	2.026	2.067	4.093
15 - 19	3.249	3.125	6.374
20 - 24	1.521	1.668	3.189
25 - 29	1.599	1.523	3.122
30 - 39	3.475	3.643	7.118
40 - 49	2.428	2.194	4.622
50 - 59	1.745	2.195	3.940
60 keatas	1.752	2.311	4.063
<b>JUMLAH 1998</b>	<b>23.353</b>	<b>24.189</b>	<b>47.542</b>
<b>1997</b>	<b>23.282</b>	<b>24.043</b>	<b>47.325</b>

Sumber data : Statistik Kecamatan Cepiring

Tabel : 3.6.

**KEPADATAN PENDUDUK DIRINCI PER DESA  
KECAMATAN CEPIRING  
TAHUN 1998**

DESA	ORANG	(KM-2)	(ORANG/KM-2)
(1)	(2)	(3)	(4)
01. Pandes	2.940	1,66	1.772
02. Podosari	1.892	1,13	1.677
03. Botomulyo	3.698	2,32	1.591
04. Gondang	3.268	1,41	2.319
05. Karangsono	1.899	0,88	2.163
06. Cepiring	8.645	2,05	4.227
07. Karangayu	4.684	2,08	2.257
08. Sidomulyo	3.768	2,31	1.628
09. Damarsari	2.267	1,50	1.515
10. Juwiring	3.338	2,00	1.666
11. Kaliayu	2.104	1,99	1.055
12. Kalirandugede	2.097	2,36	887
13. Korowelangkulon	2.817	2,37	1.188
14. Korowelanganyar	2.748	3,60	764
15. Margorejo	1.377	2,42	570
JUMLAH 1998	47.542	30,07	1.581
1997	47.325	30,07	1.574

Sumber data : Statistik Kecamatan Cepiring

Tabel : 3.7.

**SEX RATIO PENDUDUK LAKI-LAKI TERHADAP PEREMPUAN  
KECAMATAN CEPIRING  
TAHUN 1998**

DESA	PENDUDUK		SEX RATIO
	LAKI-LAKI	PEREMPUAN	
(1)	(2)	(3)	(4)
01. Pandes	1.423	1.517	938
02. Podosari	945	947	998
03. Botomulyo	1.858	1.840	1.010
04. Gondang	1.614	1.654	976
05. Karangsono	945	954	991
06. Cepiring	4.325	4.320	1.001
07. Karangayu	2.333	2.351	992
08. Sidomulyo	1.919	1.849	1.038
09. Damarsari	1.042	1.225	851
10. Juwiring	1.559	1.779	876
11. Kaliayu	1.034	1.070	966
12. Kalirandugede	1.017	1.080	942
13. Korowelangkulon	1.361	1.456	935
14. Korowelanganyar	1.324	1.424	930
15. Margorejo	654	723	905
JUMLAH 1998	23.353	24.189	965
1997	23.282	24.043	968

Sumber data : Statistik Kecamatan Cepiring



Tabel : 3.8.

**PERKEMBANGAN PENDUDUK PER TAHUN  
KECAMATAN CEPIRING  
TAHUN 1998**

TAHUN	JUMLAH PENDUDUK	PERKEMBANGAN PENDUDUK (%)
(1)	(2)	(3)
1976		
1977		
1978		
1979		
1980	77.504	-
1981	78.096	0,76
1982	79.492	1,79
1983	79.592	0,13
1984	80.565	1,22
1985	83.453	3,58
1986	84.224	0,92
1987	85.076	1,01
1988	86.008	1,10
1989	86.620	0,71
1990	88.947	2,69
1991	89.322	0,42
1992	45.820	*)
1993	45.912	0,20
1994	46.114	0,44
1995	46.215	0,22
1996	46.826	1,32
1997	47.325	1,07
1998	47.542	0,46

\*) Pada tahun 1992 Kecamatan Cepiring dibagi dua kecamatan menjadi Kecamatan Cepiring dan Kecamatan Kangkung

Tabel : 3.9.

JUMLAH PENDUDUK UMUR 5 - 6, 7 - 12, 13 - 15  
DIRINCI MENURUT DESA  
TAHUN 1998

DESA	U M U R		
	5 - 6	7 - 12	13 - 15
(1)	(2)	(3)	(4)
01. Pandes	333	323	342
02. Podosari	194	212	197
03. Botomulyo	437	520	503
04. Gondang	296	403	380
05. Karangsono	202	217	188
06. Cepiring	840	1.080	1.388
07. Karangayu	492	488	481
08. Sidomulyo	413	473	275
09. Damarsari	200	279	283
10. Juwiring	399	370	412
11. Kaliayu	232	266	177
12. Kalirandugede	210	236	242
13. Korowetangkulon	284	306	355
14. Korowelanganyar	405	390	390
15. Margorejo	133	132	140
JUMLAH	5.070	5.695	5.753

Sumber data : Statistik Kecamatan Cepiring

Tabel : 3.10.

JUMLAH PENDUDUK DIRINCI  
MENURUT PENDIDIKAN  
TAHUN 1998

DESA	PENDIDIKAN		
	TAMAT PT / AKADEMI	TAMAT SLTA	TAMAT SLTP
(1)	(2)	(3)	(4)
01. Pandes	11	43	159
02. Podosari	15	95	266
03. Botomulyo	17	129	372
04. Gondang	31	184	387
05. Karangsuno	11	264	326
06. Cepiring	130	1.537	1.680
07. Karangayu	114	427	609
08. Sidomulyo	15	362	481
09. Damarsari	10	100	171
10. Juwiring	4	58	32
11. Kaliayu	7	61	89
12. Kalirandugede	4	324	736
13. Korowelangkulon	11	78	201
14. Korowelanganyar	2	28	49
15. Margorejo	4	13	21
JUMLAH 1998	386	3.703	5.579
1997			

Sumber data : Statistik Kecamatan Cepiring

Tabel : 3.10. lanjutan

**JUMLAH PENDUDUK DIRINCI  
MENURUT PENDIDIKAN  
TAHUN 1998**

DESA	PENDIDIKAN			
	TAMAT SD	TIDAK TAMAT SD	BELUM TAMAT SD	TIDAK SEKOLAH
(1)	(2)	(3)	(4)	(5)
01. Pandes	1.193	422	573	21
02. Podosari	736	400	337	61
03. Botomulyo	1.751	558	460	200
04. Gondang	1.889	71	367	39
05. Karangsono	468	144	468	70
06. Cepiring	2.031	113	1.313	950
07. Karangayu	1.151	701	812	458
08. Sidomulyo	971	162	25	551
09. Damarsari	450	400	150	750
10. Juwiring	1.598	484	491	128
11. Kaliayu	492	773	340	206
12. Kalirandugede	676	190	150	190
13. Korowelangkulon	1.048	241	293	116
14. Korowelanganyar	415	351	460	1.190
15. Margorejo	33	225	121	74
<b>JUMLAH 1998</b>	<b>14.902</b>	<b>5.235</b>	<b>6.360</b>	<b>5.004</b>
<b>1997</b>				

Sumber data : Statistik Kecamatan Cepiring

Tabel : 3.11.

**JUMLAH PENDUDUK DIRINCI MENURUT  
MATA PENCAHARIAN  
TAHUN 1998**

DESA	JENIS MATA PENCAHARIAN				
	PETANI	BURUH TANI	NELAYAN	PENGU- SAHA	BRH IND. BGN.
(1)	(2)	(3)	(4)	(5)	(6)
01. Pandes	193	1.022	-	-	410
02. Podosari	76	640	-	42	53
03. Botomulyo	324	118	-	55	418
04. Gondang	133	437	-	-	351
05. Karangsono	84	313	-	10	332
06. Cepiring	153	1.129	-	60	1.543
07. Karangayu	214	396	-	30	211
08. Sidomulyo	453	1.226	54	-	249
09. Damarsari	115	426	26	-	111
10. Juwiring	336	433	42	-	182
11. Kaliayu	366	248	19	12	32
12. Kalirandugede	171	554	25	27	139
13. Korowelangkulon	104	281	253	-	149
14. Korowelanganyar	34	16	35	25	51
15. Margorejo	192	382	96	-	31
JUMLAH 1998	2.948	7.621	550	261	4.262
1997	5.274	4.328	1.627	436	5.262

Sumber data : Statistik Kecamatan Cepiring

Tabel : 3.11. Lanjutan

**JUMLAH PENDUDUK YANG BEKERJA DIRINCI MENURUT  
MATA PENCAHARIAN  
TAHUN 1998**

DESA	JENIS MATA PENCAHARIAN				
	PE - DAGANG	ANG - KUTAN	PNS / ABRI	PEN - SIUN	LAIN- LAIN
(1)	(2)	(3)	(4)	(5)	(6)
01. Pandes	2	-	14	7	3.336
02. Podosari	20	21	24	7	64
03. Botomulyo	110	34	51	3	1.744
04. Gondang	258	58	41	14	798
05. Karangsono	72	10	40	6	682
06. Cepiring	571	244	124	265	3.025
07. Karangayu	220	81	323	89	1.168
08. Sidomulyo	170	8	16	6	697
09. Damarsari	8	29	8	7	1.537
10. Juwiring	6	18	10	2	10
11. Kaliayu	14	2	14	2	805
12. Kalirandugede	28	-	-	6	190
13. Korowelangkulon	81	7	27	4	1.816
14. Korowelanganyar	24	32	33	9	1.228
15. Margorejo	14	3	13	2	3
<b>JUMLAH 1998</b>	<b>1.598</b>	<b>547</b>	<b>738</b>	<b>429</b>	<b>17.103</b>
<b>1997</b>	<b>1.897</b>	<b>737</b>	<b>722</b>	<b>563</b>	<b>1.878</b>

Sumber data : Statistik Kecamatan Cepiring

Tabel : 3.12.

**BANYAKNYA MUTASI PENDUDUK  
DIRINCI MENURUT DESA  
TAHUN 1998**

DESA	KELAHIRAN	KEMATIAN	DATANG	PERGI
(1)	(2)	(3)	(4)	(5)
01. Pandes	69	13	11	8
02. Podosari	56	18	19	9
03. Botomulyo	76	27	28	16
04. Gondang	45	26	20	17
05. Karangsono	29	17	4	5
06. Cepiring	114	82	34	123
07. Karangayu	79	33	14	42
08. Sidomulyo	78	22	21	11
09. Damarsari	20	22	4	8
10. Juwiring	20	14	13	7
11. Kaliayu	12	10	3	2
12. Kalirandugede	31	17	2	13
13. Korowelangkulon	98	39	71	15
14. Korowelanganyar	40	67	15	108
15. Margorejo	26	24	11	10
JUMLAH 1998	793	431	270	394
1997	680	313	259	127

Sumber data : Statistik Kecamatan Cepiring

Tabel : 4.1.

**BANYAKNYA PUS AKSEPTOR KB AKTIF  
DIRINCI MENURUT DESA  
TAHUN 1998**

DESA	PUS	KONTRASEPSI		
		IUD	PIL	KONDOM
(1)	(2)	(3)	(4)	(5)
01. Pandes	437	1	137	2
02. Podosari	332	3	102	3
03. Botomulyo	566	4	145	-
04. Gondang	503	7	119	-
05. Karangsono	306	6	79	-
06. Cepiring	1.336	74	260	19
07. Karangayu	728	37	249	7
08. Sidomulyo	635	31	214	2
09. Damarsari	403	15	109	-
10. Juwiring	460	13	225	-
11. Kaliayu	339	15	59	-
12. Kalirandugede	358	-	186	-
13. Korowelangkulon	456	8	98	-
14. Korowelanganyar	485	10	147	-
15. Margorejo	216	-	47	1
JUMLAH 1998	7.560	224	2.176	34
1997	7.542	241	2.233	30

Sumber data : PPLKB Kec. Cepiring



Tabel : 4.1. lanjutan

**BANYAKNYA PUS AKSEPTOR KB AKTIF  
DIRINCI MENURUT DESA  
TAHUN 1998**

DESA	KONTRASEPSI				JUMLAH
	INP	SUNTIK	MOP	MOW	
(1)	(2)	(3)	(4)	(5)	(6)
01. Pandes	65	134	1	7	347
02. Podosari	13	142	2	1	266
03. Botomulyo	55	204	8	8	454
04. Gondang	27	232	-	13	398
05. Karangsono	15	147	8	4	251
06. Cepiring	121	516	23	79	1.092
07. Karangayu	47	216	5	18	579
08. Sidomulyo	42	215	1	9	514
09. Damarsari	39	162	2	8	335
10. Juwiring -	63	45	-	6	352
11. Kaliayu	144	52	-	4	274
12. Kalirandugede	39	55	1	-	281
13. Korowelangkulon	32	224	1	2	365
14. Korowelanganyar	47	168	7	8	387
15. Margorejo	35	87	2	4	74
JUMLAH 1998	784	2.599	61	171	5.969
1997	704	2.804	53	159	6.224

Sumber data : PLKB Kec. Cepiring

Tabel : 4.2.

**BANYAKNYA PEMELUK AGAMA  
DIRINCI MENURUT DESA  
TAHUN 1998**

DESA	ISLAM	KRISTEN		BUDHA	HINDU
		PROT.	KTL.		
(1)	(2)	(3)	(4)	(5)	(6)
01. Pandes	2.940	-	-	-	-
02. Podosari	1.892	-	-	-	-
03. Botomulyo	3.698	-	-	-	-
04. Gondang	3.254	14	-	-	-
05. Karangsono	1.888	-	11	-	-
06. Cepiring	8.402	129	104	10	-
07. Karangayu	4.651	10	23	-	-
08. Sidomulyo	3.768	-	-	-	-
09. Damarsari	2.267	-	-	-	-
10. Juwiring	3.338	-	-	-	-
11. Kaliayu	2.104	-	-	-	-
12. Kalirandugede	2.097	-	-	-	-
13. Korowelangkulon	2.817	-	-	-	-
14. Korowelanganyar	2.748	-	-	-	-
15. Margorejo	1.366	11	-	-	-
JUMLAH 1998	47.230	164	138	10	-
1997	46.915	255	145	10	-

Sumber data : Statistik Kec. Cepiring

Tabel : 4.3.

**BANYAKNYA TEMPAT IBADAH  
DIRINCI MENURUT DESA  
TAHUN 1998**

DESA	JENIS TEMPAT IBADAH			
	MASJID	GEREJA	KUIL	MUSOLA
(1)	(2)	(3)	(4)	(5)
01. Pandes	1	-	-	8
02. Podosari	1	-	-	6
03. Botomulyo	2	-	-	11
04. Gondang	2	-	-	9
05. Karangsono	1	-	-	6
06. Cepiring	5	1	-	11
07. Karangayu	3	-	-	12
08. Sidomulyo	1	-	-	8
09. Damarsari	1	-	-	7
10. Juwiring	1	-	-	11
11. Kaliayu	2	-	-	5
12. Kalirandugede	1	-	-	10
13. Korowelangkulon	1	-	-	7
14. Korowelanganyar	2	-	-	9
15. Margorejo	2	-	-	1
JUMLAH 1998	26	1	-	121
1997	26	1	-	121

Sumber data : Statistik Desa

Tabel : 4.4.

**PESERTA CALON JAMAAH HAJI  
DIRINCI PER DESA  
TAHUN: 1996 - 1998**

DESA	CALON JAMAAH HAJI		
	1996	1997	1998
(1)	(2)	(3)	(4)
01. Pandes	-	1	-
02. Podosari	-	2	-
03. Botomulyo	-	4	-
04. Gondang	-	2	-
05. Karangsono	-	-	-
06. Cepiring	-	15	7
07. Karangayu	-	12	2
08. Sidomulyo	-	-	-
09. Damarsari	-	2	-
10. Juwiring	-	4	4
11. Kalayu	-	-	-
12. Kalirandugede	-	3	3
13. Korowelangkulon	-	2	3
14. Korowelanganyar	-	3	-
15. Margorejo	-	-	2
<b>JUMLAH</b>	-	<b>50</b>	<b>21</b>

Sumber data : KUA Kecamatan Cepiring

Tabel : 4.5.

**BANYAKNYA NIKAH, TALAK, CERAI DAN RUJUK  
DIRINCI MENURUT DESA  
TAHUN 1998**

DESA	BANYAKNYA			
	NIKAH	TALAK	CERAI	RUJUK
(1)	(2)	(3)	(4)	(5)
01. Pandes	4	-	-	-
02. Podosari	1	-	-	-
03. Botomulyo	3	-	-	-
04. Gondang	3	-	-	-
05. Karangsono	2	-	-	-
06. Cepiring	2	-	-	-
07. Karangayu	7	-	-	-
08. Sidomulyo	6	-	1	-
09. Damarsari	4	-	1	-
10. Juwiring	3	-	-	-
11. Kallayu	-	-	-	-
12. Kalirandugede	5	-	1	-
13. Korowelangkulon	3	-	-	-
14. Korowelanganyar	1	-	2	-
15. Margorejo	1	-	-	-
JUMLAH 1998	45	-	5	-
1997	387	28	-	45

Sumber data : KUA Kec. Cepiring

Tabel : 4.6.

**BANYAKNYA SEKOLAH TK, MURID DAN GURU  
DIRINCI MENURUT DESA  
TAHUN 1998**

DESA	BANYAKNYA		
	SEKOLAH	MURID	GURU
(1)	(2)	(3)	(4)
01. Pandes	1	119	2
02. Podosari	1	36	2
03. Botomulyo	1	35	2
04. Gondang	1	33	3
05. Karangsono	1	34	2
06. Cepiring	3	135	9
07. Karangayu	3	109	7
08. Sidomulyo	1	77	3
09. Damarsari	1	20	2
10. Juwiring	1	44	3
11. Kaliayu	1	41	2
12. Kalirandugede	1	50	1
13. Korowelangkulon	1	44	2
14. Korowelanganyar	-	-	-
15. Margorejo	1	52	2
<b>JUMLAH 1998</b>	<b>18</b>	<b>829</b>	<b>42</b>
<b>1997</b>	<b>18</b>	<b>856</b>	<b>44</b>

Sumber data : Depdikbud Kecamatan Cepiring

Tabel : 4.7.

**BANYAKNYA SEKOLAH DASAR, MURID DAN GURU  
DIRINCI MENURUT DESA  
TAHUN 1998**

DESA	BANYAKNYA		
	SEKOLAH	MURID	GURU
(1)	(2)	(3)	(4)
01. Pandes	2	457	17
02. Podosari	1	263	9
03. Botomulyo	3	454	24
04. Gondang	2	428	18
05. Karangsono	1	329	9
06. Cepiring	5	1.041	42
07. Karangayu	2	487	14
08. Sidomulyo	2	524	17
09. Damarsari	2	272	16
10. Juwiring	2	406	17
11. Kaliayu	1	299	8
12. Kalirandugede	1	38	8
13. Korowelangkulon	2	402	14
14. Korowelanganyar	2	359	16
15. Margorejo	1	230	8
<b>JUMLAH 1998</b>	<b>29</b>	<b>5.989</b>	<b>237</b>
<b>1997</b>	<b>29</b>	<b>6.473</b>	<b>209</b>

Sumber data : Depdikbud Kecamatan Cepiring

Tabel : 4.8.

**BANYAKNYA MADRASAH IBTIDA'YAH, MURID DAN GURU  
DIRINCI MENURUT DESA  
TAHUN 1998**

DESA	BANYAKNYA		
	SEKOLAH	MURID	GURU
(1)	(2)	(3)	(4)
01. Pandes	-	-	-
02. Podosari	-	-	-
03. Botomulyo	-	-	-
04. Gondang	-	-	-
05. Karangsono	-	-	-
06. Cepiring	-	-	-
07. Karangayu	1	97	6
08. Sidomulyo	-	-	-
09. Damarsari	-	-	-
10. Juwiring	-	-	-
11. Kaliayu	1	102	6
12. Kalirandugede	1	350	15
13. Korowelangkulon	-	-	-
14. Korowelanganyar	-	-	-
15. Margorejo	1	97	3
<b>JUMLAH 1998</b>	<b>4</b>	<b>646</b>	<b>30</b>
<b>1997</b>	<b>2</b>	<b>104</b>	<b>11</b>

Sumber data : Depdikbud Kecamatan Cepiring



Tabel : 4.9.

**BANYAKNYA SEKOLAH LANJUTAN PERTAMA NEGERI,  
MURID DAN GURU DIRINCI MENURUT DESA  
TAHUN 1998**

DESA	BANYAKNYA		
	SEKOLAH	MURID	GURU
(1)	(2)	(3)	(4)
01. Pandes	-	-	-
02. Podosari	-	-	-
03. Botomulyo	-	-	-
04. Gondang	-	-	-
05. Karangsono	-	-	-
06. Cepiring	-	-	-
07. Karangayu	1	694	27
08. Sidomulyo	-	-	-
09. Damarsari	-	-	-
10. Juwiring	-	-	-
11. Kaliayu	-	-	-
12. Kalirandugede	1	1.700	10
13. Korowelangkulon	-	-	-
14. Korowelanganyar	-	-	-
15. Margorejo	-	-	-
<b>JUMLAH 1998</b>	<b>2</b>	<b>2.394</b>	<b>37</b>
<b>1997</b>	<b>2</b>	<b>1.063</b>	<b>47</b>

Sumber data : Depdikbud Kecamatan Cepiring

Tabel : 4.10.

**BANYAKNYA SEKOLAH LANJUTAN PERTAMA SWASTA,  
MURID DAN GURU DIRINCI MENURUT DESA  
TAHUN 1998**

DESA	BANYAKNYA		
	SEKOLAH	MURID	GURU
(1)	(2)	(3)	(4)
01. Pandes	-	-	-
02. Podosari	-	-	-
03. Botomulyo	-	-	-
04. Gondang	-	-	-
05. Karangsono	1	923	34
06. Cepiring	-	-	-
07. Karangayu	1	454	26
08. Sidomulyo	-	-	-
09. Damarsari	-	-	-
10. Juwiring	-	-	-
11. Kallayu	-	-	-
12. Kalirandugede	-	-	-
13. Korowelangkulon	-	-	-
14. Korowelanganyar	-	-	-
15. Margorejo	-	-	-
JUMLAH 1998	2	1377	60
1997	1	531	25

Sumber data : Depdikbud Kecamatan Cepiring

Tabel : 4.11.

**BANYAKNYA SEKOLAH LANJUTAN ATAS NEGERI,  
MURID DAN GURU DIRINCI MENURUT DESA  
TAHUN 1998**

DESA	BANYAKNYA		
	SEKOLAH	MURID	GURU
(1)	(2)	(3)	(4)
01. Pandes	-	-	-
02. Podosari	-	-	-
03. Botomulyo	-	-	-
04. Gondang	-	-	-
05. Karangsono	-	-	-
06. Cepiring	1	488	29
07. Karangayu	-	-	-
08. Sidomulyo	-	-	-
09. Damarsari	-	-	-
10. Juwiring	-	-	-
11. Kaliayu	-	-	-
12. Kalirandugede	-	-	-
13. Korowelangkulon	-	-	-
14. Korowelanganyar	-	-	-
15. Margorejo	-	-	-
JUMLAH 1998	1	488	29
1997	1	475	26

Sumber data : Depdikbud Kecamatan Cepiring

Tabel : 4.12.

**BANYAKNYA SEKOLAH LANJUTAN ATAS SWASTA,  
MURID DAN GURU DIRINCI MENURUT DESA  
TAHUN 1998**

DESA	BANYAKNYA		
	SEKOLAH	MURID	GURU
(1)	(2)	(3)	(4)
01. Pandes	-	-	-
02. Podosari	-	-	-
03. Botomulyo	-	-	-
04. Gondang	-	-	-
05. Karangsono	1	530	27
06. Cepiring	-	-	-
07. Karangayu	-	-	-
08. Sidomulyo	-	-	-
09. Damarsari	-	-	-
10. Juwiring	-	-	-
11. Kallayu	-	-	-
12. Kalirandugede	-	-	-
13. Korowelangkulon	-	-	-
14. Korowelanganyar	-	-	-
15. Margorejo	-	-	-
<b>JUMLAH 1998</b>	<b>1</b>	<b>530</b>	<b>27</b>
<b>1997</b>	<b>-</b>	<b>-</b>	<b>-</b>

Sumber data : Masing-masing Sekolah di Kecamatan Cepiring

Tabel : 4.13.

**BANYAKNYA DOKTER, TENAGA MEDIS (MANTRI KESEHATAN),  
DUKUN BAYI, BIDAN DAN JURU SUNAT  
DIRINCI MENURUT DESA  
TAHUN 1998**

DESA	BANYAKNYA				
	DOKTER (1)	MANTRI KES. (2)	BIDAN (3)	DUKUN BAYI (4)	JURU SUNAT (5)
01. Pandes	1	5	1	-	7
02. Podosari	1	2	2	-	5
03. Botomulyo	-	4	2	3	9
04. Gondang	3	3	-	-	6
05. Karangsono	4	8	2	3	17
06. Cepiring	4	9	9	3	25
07. Karangayu	-	3	1	2	6
08. Sidomulyo	2	9	-	4	15
09. Damarsari	1	2	1	3	7
10. Juwiring	2	2	9	5	18
11. Kaliayu	2	4	-	3	9
12. Kalirandugede	2	5	2	4	13
13. Korowelangkulon	1	3	5	1	10
14. Korowelanganyar	2	2	2	3	9
15. Margorejo	3	-	2	-	5
<b>JUMLAH 1998</b>	<b>28</b>	<b>61</b>	<b>38</b>	<b>34</b>	<b>161</b>
<b>1997</b>	<b>14</b>	<b>45</b>	<b>23</b>	<b>31</b>	<b>113</b>

Sumber data : Lap. Statistik Kec. Cepiring

Tabel : 4.14.

**BANYAKNYA RUMAH SEHAT A, B, C  
DIRINCI MENURUT DESA  
TAHUN 1998**

DESA	TYPE RUMAH SEHAT			JUMLAH
	A	B	C	
(1)	(2)	(3)	(4)	(5)
01. Pandes	61	119	463	643
02. Podosari	239	87	100	426
03. Botomulyo	218	392	85	695
04. Gondang	452	82	96	630
05. Karangsono	124	176	115	415
06. Cepiring	589	976	440	2.005
07. Karangayu	442	507	191	1.140
08. Sidomulyo	151	387	406	944
09. Damarsari	336	74	50	460
10. Juwiring	142	515	107	764
11. Kaliayu	23	300	166	489
12. Kalirandugede	28	177	265	470
13. Korowelangkulon	151	127	217	495
14. Korowelanganyar	122	231	152	505
15. Margorejo	15	26	264	305
<b>JUMLAH 1998</b>	<b>3.093</b>	<b>4.176</b>	<b>3.117</b>	<b>10.386</b>

Sumber data : Kaur Bang Kec. Cepiring

Tabel : 4.15.

**BANYAKNYA SARANA AIR BERSIH  
DIRINCI MENURUT DESA  
TAHUN 1998**

DESA	SUMUR ARTETIS	SPT	SUMUR GALI	PELANG- GAN PAM
(1)	(2)	(3)	(4)	(5)
01. Pandes	-	2	487	-
02. Podosari	-	2	347	-
03. Botomulyo	-	3	642	-
04. Gondang	-	2	607	-
05. Karangsono	-	2	263	17
06. Cepiring	-	22	1.562	194
07. Karangayu	-	3	769	115
08. Sidomulyo	-	-	688	-
09. Damarsari	-	1	428	-
10. Juwiring	-	-	658	-
11. Kaliayu	-	3	503	-
12. Kalirandugede	-	-	385	-
13. Korowelanguion	-	2	468	-
14. Korowelanganyar	-	1	394	-
15. Margorejo	-	1	162	-
<b>JUMLAH 1998</b>	-	44	8.363	326

Sumber data : Puskesmas I & II

Tabel : 4.16.

**BANYAKNYA JAMBAN UMUM DAN JAMBAN KELUARGA  
DIRINCI MENURUT DESA  
TAHUN 1998**

DESA	JAMBAN		
	UMUM	INPRES	SWADAYA
(1)	(2)	(3)	(4)
01. Pandes	-	-	106
02. Podosari	-	-	91
03. Botomulyo	-	-	195
04. Gondang	-	-	216
05. Karangsono	-	-	141
06. Cepiring	-	-	708
07. Karangayu	-	-	252
08. Sidomulyo	-	-	354
09. Damarsari	-	-	209
10. Juwiring	-	-	143
11. Kaliayu	-	-	92
12. Kalirandugede	-	-	63
13. Korowelangkulon	-	-	90
14. Korowelanganyar	-	-	103
15. Margorejo	-	-	34
<b>JUMLAH 1998</b>	-	-	<b>2.797</b>

Sumber data : Puskesmas I & II



Tabel : 4.17.

**BANYAKNYA FASILITAS KESEHATAN  
DIRINCI MENURUT DESA  
TAHUN 1998**

DESA	FASILITAS KESEHATAN		
	RSU	PUSKESMAS	PUSKESMAS PEMBANTU
(1)	(2)	(3)	(4)
01. Pandes	-	-	-
02. Podosari	-	-	1
03. Botomulyo	-	-	-
04. Gondang	-	-	1
05. Karangsono	-	-	-
06. Cepiring	-	1	-
07. Karangayu	-	-	-
08. Sidomulyo	-	-	-
09. Damarsari	-	-	-
10. Juwiring	-	-	-
11. Kaliayu	-	-	1
12. Kalirandugede	-	-	-
13. Korowelangkulon	-	-	-
14. Korowelanganyar	-	-	-
15. Margorejo	-	-	-
<b>JUMLAH 1998</b>	-	1	3
<b>1997</b>	-	1	3

Sumber data: Puskesmas

Tabel : 4.18

**BANYAKNYA PENDERITA CACAT DI WILAYAH  
KECAMATAN CEPILING DI RINCI PER DESA  
TAHUN 1998**

DESA	JENIS PENDERITA						JUM LAH
	TUNA NETRA	TUBUH	MEN TAL	BISU TULI	GAN DA	PSM	
(1)	(2)	(3)	(4)	(5)	(6)	(7)	(8)
01. Pandes	1	5	1	-			7
02. Podosari	1	2	2	-			5
03. Botomulyo	-	4	2	3			9
04. Gondang	3	3	-	-			6
05. Karangsono	4	8	2	3			17
06. Cepiring	4	9	9	3			25
07. Karangayu	-	3	1	2			6
08. Sidomulyo	2	9	-	4			15
09. Damarsari	1	2	1	3			7
10. Juwiring	2	2	9	5			18
11. Kaliayu	2	4	-	3			9
12. Kalirandugede	2	5	2	4			13
13. Korowelanguon	1	3	5	1			10
14. Korowelanganyar	2	2	2	3			9
15. Margorejo	3	-	2	-			5
<b>JUMLAH 1998</b>	<b>28</b>	<b>61</b>	<b>38</b>	<b>34</b>			<b>161</b>
<b>1997</b>	<b>14</b>	<b>45</b>	<b>23</b>	<b>31</b>			<b>113</b>

Sumber data : Dinas Sosial Kec. Cepiring

Tabel : 5.1.

**LUAS PANEN DAN PRODUKSI PADI  
DIRINCI MENURUT DESA  
TAHUN 1998**

DESA	PADI SAWAH	
	LUAS ( Ha )	PRODUKSI ( Ton )
(1)	(2)	(3)
01. Pandes	51	296
02. Podosari	57	336
03. Botomulyo	89	534
04. Gondang	107	610
05. Karangsono	39	254
06. Cepiring	53	355
07. Karangayu	126	832
08. Sidomulyo	183	1.244
09. Damarsari	145	986
10. Juwiring	163	897
11. Kaliayu	169	997
12. Kalirandugede	132	858
13. Korowelangkulon	123	811
14. Korowelanganyar	209	1.400
15. Margorejo	137	918
<b>JUMLAH 1998</b>	<b>1.783</b>	<b>10.410</b>
<b>1997</b>	<b>832</b>	<b>5.106</b>

Sumber data : Mantri Tani Kecamatan Cepiring

Tabel : 5.2.

**LUAS PANEN DAN PRODUKSI IKAN  
DIRINCI MENURUT DESA  
TAHUN 1998**

BULAN	LUAS	PRODUKSI		LUAS	PROD.
	PANEN	BANDENG	UDANG	PANEN	LELE
(1)	(ha)	(Ton)	(Ton)	(M-2)	(Ton)
	(2)	(3)	(4)	(5)	(6)
01. Januari	42	12,600	-	5.045	1,500
02. Pebruari	20	13,800	0,550	-	-
03. Maret	24	9,274	1,511	750	0,225
04. April	17	8,765	-	-	-
05. Mei	40	20,100	-	-	-
06. Juni	19	9,850	-	-	-
07. Juli	48	19,841	1,075	-	-
08. Agustus	29	14,778	-	-	-
09. September	24	12,110	4,975	-	-
10. Oktober	30	14,500	-	50	0,150
11. November	31	16,059	-	5	-
12. Desember	33	18,014	-	1.250	3,750
<b>JUMLAH 1998</b>	<b>357</b>	<b>169,691</b>	<b>8,111</b>	<b>7.100</b>	<b>5,625</b>

Sumber data : Mantri Perikanan Kec. Cepliring

Tabel : 5.3.

**BANYAKNYA UNGGAS KECAMATAN CEPIRING  
DIRINCI MENURUT DESA  
TAHUN 1998**

DESA	AYAM KAMPUNG	AYAM RAS	ITIK	ITIK MANILA
(1)	(2)	(3)	(4)	(5)
01. Pandes	1.996	-	83	2
02. Podosari	2.700	-	68	-
03. Botomulyo	5.000	-	-	-
04. Gondang	3.394	-	250	-
05. Karangsono	400	-	20	-
06. Cepiring	3.000	-	10	10
07. Karangayu	4.521	-	376	-
08. Sidomulyo	2.110	-	1.550	-
09. Damarsari	1.400	-	150	85
10. Juwiring	15.000	-	30	31
11. Kaliayu	700	-	900	-
12. Kalirandugede	250	-	23	5
13. Korowelangkulon	326	-	145	7
14. Korowelanganyar	1.500	-	1.500	-
15. Margorejo	1.499	-	2.165	70
JUMLAH 1998	43.796	-	7.270	210
1997	53.096	-	24.750	1140

Sumber data : Petugas Peternakan Kecamatan Cepiring

Tabel : 5.4.

**BANYAKNYA TERNAK BESAR DAN KECIL  
KECAMATAN CEPIRING DIRINCI MENURUT DESA  
TAHUN 1998**

DESA	TERNAK BESAR DAN KECIL				
	SAPI	KERBAU	KUDA	KAMBING	DOMBA
(1)	(2)	(3)	(4)	(5)	(6)
01. Pandes	-	6	3	58	-
02. Podosari	5	5	4	200	-
03. Botomulyo	10	-	-	30	-
04. Gondang	15	4	1	63	-
05. Karangsono	4	-	-	50	-
06. Cepiring	12	-	4	20	-
07. Karangayu	22	-	3	28	-
08. Sidomulyo	-	12	1	111	-
09. Damarsari	-	6	3	47	-
10. Juwiring	2	-	6	39	-
11. Kallayu	-	2	7	31	-
12. Kalirandugede	-	5	-	20	-
13. Korowelangkulon	-	7	7	29	-
14. Korowelanganyar	-	25	2	14	-
15. Margorejo	-	10	2	159	-
JUMLAH 1998	70	82	43	899	-
1997	83	181	53	2.721	1.895

Sumber data : Petugas Peternakan Kecamatan Cepiring

Tabel : 6.1

**BANYAKNYA SARANA ANGKUTAN DARAT BERMOTOR  
DIRINCI MENURUT DESA  
TAHUN 1998**

DESA	ANGKUTAN DARAT BERMOTOR				
	COLT	BUS	TRUK	MOBIL PRIBADI	SEPEDA MOTOR
(1)	(2)	(3)	(4)	(5)	(6)
01. Pandes	4	-	1	1	26
02. Podosari	7	-	21	3	16
03. Botomulyo	3	-	35	15	10
04. Gondang	3	-	-	14	66
05. Karangsono	3	-	2	4	82
06. Cepiring	8	-	10	31	110
07. Karangayu	2	-	3	34	147
08. Sidomulyo	-	-	-	-	401
09. Damarsari	4	-	1	4	70
10. Juwiring	-	-	-	-	42
11. Kaliayu	5	-	-	1	66
12. Kalirandugede	-	-	-	-	50
13. Korowelangkulon	6	-	-	5	41
14. Korowelanganyar	4	-	-	-	12
15. Margorejo	-	-	-	4	26
<b>JUMLAH 1998</b>	<b>49</b>	<b>-</b>	<b>73</b>	<b>116</b>	<b>1.165</b>
<b>1997</b>					

Sumber data : Statistik Kec. Cepiring

Tabel : 6.2.

**BANYAKNYA SARANA ANGKUTAN DARAT  
KENDARAAN TAK BER MOTOR DIRINCI MENURUT DESA  
TAHUN 1998**

DESA	KENDARAAN TIDAK BERMOTOR			
	DOKAR	GEROBAK	BECAK	SEPEDA
	(1)	(2)	(3)	(4)
01. Pandes	3	-	11	108
02. Podosari	4	-	2	75
03. Botomulyo	-	-	13	60
04. Gondang	1	5	8	148
05. Karangsono	-	-	10	150
06. Cepiring	4	2	36	413
07. Karangayu	3	4	50	176
08. Sidomulyo	-	-	-	145
09. Damarsari	2	-	21	100
10. Juwiring	-	-	15	103
11. Kaliayu	7	3	14	261
12. Kalirandugede	-	-	-	172
13. Korowelangkulon	7	2	7	32
14. Korowelanganyar	2	1	4	75
15. Margorejo	2	-	1	30
JUMLAH 1998	35	17	192	2.048
1997				

Sumber data : Statistik Kec. Cepiring



Tabel : 6.3

**BANYAKNYA PESAWAT RADIO, TELEVISI DAN LISTRIK PLN  
MENURUT DESA KECAMATAN CEPIRING  
TAHUN 1998**

DESA	RADIO	TV	LISTRIK PLN
(1)	(2)	(3)	(4)
01. Pandes	22	102	203
02. Podosari	18	75	224
03. Botomulyo	15	129	366
04. Gondang	20	164	308
05. Karangsono	154	344	322
06. Cepiring	368	547	1.488
07. Karangayu	175	117	255
08. Sidomulyo	35	455	575
09. Damarsari	28	353	208
10. Juwiring	38	110	397
11. Kaliayu	31	94	90
12. Kalirandugede	28	46	205
13. Korowelangkulon	37	110	228
14. Korowelanganyar	50	53	231
15. Margorejo	18	59	70
<b>JUMLAH 1998</b>	<b>1.037</b>	<b>2.758</b>	<b>5.170</b>

Sumber data : Statistik Kecamatan Cepiring

Tabel : 7.1

**PANJANG JALAN DI WILAYAH  
KECAMATAN CEPIRING  
TAHUN : 1996 S/D 1998**

KEADAAN	PANJANG JALAN (KILOMETER)		
	1996	1997	1998
(1)	(2)	(3)	(4)
<b>I. Jenis Permukaan</b>			
a. Aspal	19,4	19,4	21,4
b. Kerikil	6,0	6,0	7,0
c. Tanah	13,0	13,0	10,0
<b>JUMLAH</b>	<b>38,4</b>	<b>38,4</b>	<b>38,4</b>
<b>II. Kondisi Jalan</b>			
a. Baik	33,4	33,4	36,4
b. Sedang	5,0	5,0	2,0
c. Rusak	-	-	-
d. Rusak Berat	-	-	-
<b>JUMLAH</b>	<b>38,4</b>	<b>38,4</b>	<b>38,4</b>
<b>III. Kelas Jalan</b>			
a. Kelas I	-	-	-
b. Kelas II	5,4	5,4	8,4
c. Kelas III	-	-	-
d. Kelas III A	14,0	14,0	11,0
e. Kelas IV	19,0	19,0	15,0
f. Kelas V	-	-	-
<b>JUMLAH</b>	<b>38,4</b>	<b>38,4</b>	<b>34,4</b>

Tabel : 7.2.

JUMLAH PEMILIK TAMBAK DIPERINCI PER DESA  
DI KECAMATAN CEPIRING  
TAHUN 1998

DESA	JUMLAH TAMBAK DAN PEMILIK	
	LUAS (ha)	ORANG
(1)	(2)	(3)
1. Margorejo	25,983	10
2. Korowelanganyar	22,648	11
3. Korowelangkulon	14,750	10
4. Kallrandugede	15,132	7
5. Kaliayu	32,000	19
6. Juwiring	21,500	10
7. Sidomulyo	21,150	12

Sumber data : Mantri Perikanan Kecamatan Cepiring

Tabel : 7.3.

PRODUKSI TANAMAN PERDAGANGAN  
DI WILAYAH KECAMATAN CEPIRING  
TAHUN 1998

TAHUN	KELAPA	TEBBAKAU	KAPOK
	(Butir)	(Kw)	(Kg)
(1)	(2)	(3)	(4)
1992	1.487.800	10.768,0	10.580
1993	2.339.400	1.730,5	11.300
1994	2.386.400	1.792,5	15.200
1995	1.433.160	1.389,9	15.752
1996	1.435.000	1.179,0	1.179
1997	1.437.000	1.050,0	1.180
1998	1.440.000	230,0	1.183

Sumber data : Disbun Kecamatan Cepiring