



Katalog BPS: 1102001.1211.071  
No Publikasi: 12115.11.03

# KECAMATAN TIGANDERKET DALAM ANGKA



2011



**BADAN PUSAT STATISTIK KABUPATEN KARO**  
**KOORDINATOR STATISTIK KECAMATAN TIGANDERKET**

KECAMATAN TIGANDERKET  
DALAM ANGKA  
2011

<http://karokhans.go.id>

# **KECAMATAN TIGANDERKET DALAM ANGKA 2011**

Katalog BPS : 1102001.1211.071  
Nomor Publikasi : 12115.11.03

Ukuran Buku : 15 cm x 21 cm  
Jumlah Halaman : xiv + 56

Naskah/Penerbit :  
Badan Pusat Statistik Kabupaten Karo

Gambar Kulit :  
Seksi Integrasi Pengolahan Diseminasi Statistik

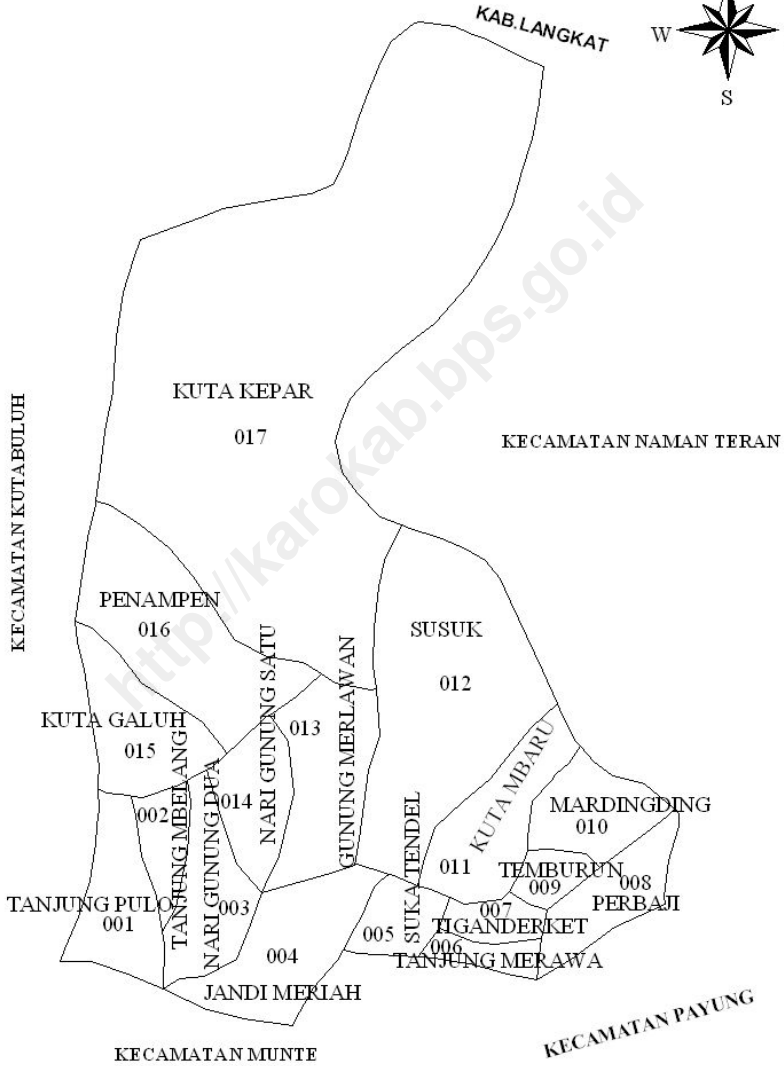

Diterbitkan oleh:  
Badan Pusat Statistik Kabupaten Karo

Sumber Dana :  
Anggaran Pendapatan Belanja Negara T.A 2011

**Boleh dikutip dengan menyebut sumbernya**

# KECAMATAN TIGANDERKET

SKALA 1 : 75.000



**CAMAT TIGANDERKET**



**DRS. ROBINSON PURBA**

## KATA SAMBUTAN

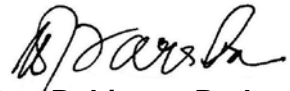
Dengan rasa gembira, Saya menyambut terbitnya publikasi Kecamatan Tiganderket Dalam Angka tahun 2011 yang isinya data tahun 2010 ini, karena dengan tersedianya data seperti ini kita akan tertolong dalam penyusunan rencana pembangunan yang telah kita capai selama ini.

Diharapkan kepada Koordinator Statistik Kecamatan Tiganderket agar dapat meningkatkan isi dan kualitas pada terbitan edisi berikutnya, sehingga tersedia data yang komprehensif, akurat dan relevan.

Saya sangat menghargai usaha yang dilakukan untuk menerbitkan Kecamatan Tiganderket Dalam Angka Tahun 2011 ini. Kepada Kepala Badan Perencanaan Pembangunan Daerah dan Badan Pusat Statistik Kabupaten Karo kami ucapkan terima kasih atas bantuannya dalam penerbitan buku ini.

Akhirnya, semoga publikasi ini bermanfaat bagi para konsumen data.

Tiganderket, Juli 2011  
Camat Tiganderket



**Drs. Robinson Purba**  
Pembina Tingkat I (IV/b)  
NIP 19551018 198103 1 003

## KATA PENGANTAR

Puji dan syukur kita panjatkan kepada Tuhan Yang Maha Esa karena berkat rahmatNya, buku Kecamatan Tiganderket Dalam Angka ini dapat diterbitkan. Publikasi Kecamatan Tiganderket Dalam Angka Tahun 2011 yang isinya data tahun 2010

Kepada Pelaksana Camat Tiganderket, Kepala Badan Perencanaan Pembangunan Daerah Kabupaten Karo dan Kepala BPS Kabupaten Karo, beserta segenap Dinas/Jawatan dan para Kepala Desa se-Kecamatan Tiganderket yang telah turut membantu terwujudnya publikasi ini, kami ucapkan terimakasih.

Kami sadar bahwa publikasi ini masih jauh dari sempurna, untuk perbaikannya di masa mendatang kami sangat mengharapkan saran dan kritik dari pengguna data.

Kiranya publikasi ini dapat bermanfaat bagi para konsumen data.

Tiganderket, Juli 2011  
Koordinator Statistik  
Kecamatan Tiganderket



**Dalan Malem**

NIP 19570304 197912 1 001

## DAFTAR ISI

	Halaman
Peta Kecamatan Tiganderket	iv
Camat Tiganderket	v
Kata Sambutan Camat	vi
Kata Pengantar	vii
Daftar Isi	viii
Daftar Tabel	ix - xii
Sejarah Singkat	xiii- xv
Bab I. Letak Dan Geografis	1 - 5
Bab II. Pemerintahan	6 - 9
Bab III. Penduduk Dan Tenaga Kerja	10 - 17
Bab IV. Sosial	18 - 30
Bab V. Pertanian	31 - 42
Bab VI. Industri	43 - 45
Bab VII. Perhubungan Dan Komunikasi	46 - 49
Bab VIII. Keuangan Dan Harga-harga	50 - 54



## DAFTAR TABEL

	Hal
Letak dan Geografis .....	1
Tabel 1.1 Luas Wilayah Menurut Desa/Kelurahan di Kecamatan Tiganderket, Tahun 2010 .....	2
Tabel 1.2 Tinggi Wilayah Di Atas Permukaan Laut (DPL) Menurut Desa/Kelurahan, Tahun 2010.....	3
Tabel 1.3 Jarak dari ibukota Kecamatan ke Kantor Kepala Desa/Kelurahan.....	4
Tabel 1.4 Luas Wilayah Menurut Jenis Penggunaan Tanah dan Desa/ Kelurahan, Tahun 2010.....	5
Tabel 2.1 Banyaknya Lingkungan, Dusun, Rukun Warga (RW), Rukun Tetangga (RT) Menurut Desa/Kelurahan, Tahun 2010 .....	6
Tabel 2.2 Kalasifikasi Desa/Kelurahan Menurut Jenisnya, Tahun 2010.....	7
Tabel 2.3 Banyaknya Pegawai Negeri Sipil (PNS) Menurut Dinas/Instansi Pemerintah dan Golongan, Tahun 2010.....	8
Tabel 2.4 Banyaknya Nikah, Talak, Cerai dan Rujuk Dirinci Menurut Desa/Kelurahan, Tahun 2010.....	9
Tabel 3.1.1 Luas Wilayah, Jumlah Penduduk, dan Kepadatan Penduduk Menurut Desa/Kelurahan, Tahun 2010.....	10
Tabel 3.1.2 Banyaknya Penduduk Menurut Desa/Kelurahan dan Jenis Kelamin, Tahun 2010.....	11
Tabel 3.1.3 Banyaknya Penduduk, Rumah Tangga, dan Rata-rata Anggota Rumah Tangga Menurut Desa/Kelurahan, Tahun 2010.....	12
Tabel 3.1.4 Banyaknya Penduduk dirinci Menurut Jenis Kelamin dan Kelompok Umur, Tahun 2010.....	13
Tabel 3.1.5 Perubahan Jumlah Penduduk Pada Setiap Desa/Kelurahan Tahun 2009 dengan 2010.....	14

Tabel 3.1.6	Banyaknya Penduduk Dirinci Menurut Kewarganegaraan dan Desa/Kelurahan, Tahun 2010.....	15
Tabel 3.2.1	Banyaknya Penduduk Usia 10 Tahun ke Atas Dirinci Menurut Pekerjaan dan Desa/Kelurahan, Tahun 2010.....	16
Tabel 3.2.2	Banyaknya Tenaga Kerja Yang Bekerja Menurut lapangan Pekerjaan dan Desa/Kelurahan, Tahun 2010.....	17
Tabel 4.1.1	Banyaknya Sekolah, Murid, dan Guru Sekolah Dasar (SD) Menurut Desa/Kelurahan, Tahun 2010.....	18
Tabel 4.1.2	Banyaknya Sekolah, Murud, dan Guru Sekolah Menengah Tingkat Pertama (SMTP) Menurut Desa/Kelurahan, Tahun 2010.....	19
Tabel 4.1.3	Banyaknya Sekolah, Murid, dan Guru Sdekolah Menengah Tingkat Atas (SMTA) bMenurut Desa/Kelurahan, Tahun 2010.....	20
Tabel 4.1.4	Banyaknya Murid Sekolah Dasar (SD) Menurut Kelas dan Desa/Kelurahan, Tahun 2010.....	21
Tabel 4.1.5	Banyaknya Murid Sekolah Menengah Tingkat Pertama (SMTP) Menurut Kelas dan Desa/Kelurahan, Tahun 2010.....	22
Tabel 4.1.6	Banyaknya Murid Sekolah Menengah Tingkat Atas (SMTA) Menurut Kelas dan Desa/Kelurahan , Tahun 2010.....	23
Tabel 4.2.1	Banyaknya Fasilitas Kesehatan Menurut Desa/Kelurahan, Tahun 2010.....	24
Tabel 4.2.2	Banyaknya Tenaga Kesehatan menurut Desa/kelurahan, Tahun 2010.....	25
Tabel 4.2.3	Banyaknya Pasangan Usia Subur (PUS) yang menggunakan dan tidak menggunakan Alat Kontrasepsi Menurut Desa/Kelurahan, Tahun 2010.....	26
Tabel 4.2.4	Banyaknya Pengguna Alat Kontrasepsi Menurut Metode yang digunakan dan Desa/Kelurahan, Tahun 2010.....	27
Tabel 4.2.5	Banyaknya Rumah Menurut Jenisnya dan Desa/Kelurahan, Tahun 2010...	28
Tabel 4.3.1	Banyaknya Tempat Peribadatan Menurut Desa/Kelurahan.....	29
Tabel 4.3.2	Jumlah Penduduk Menurut Desa/Kelurahan dan Agama yang Dianut, Tahun 2010.....	30

Tabel 5.1.1	Luas lahan Sawah Menurut Jenis Pengairan dan Desa/Kelurahan, Tahun 2010.....	31
Tabel 5.1.2	Luas Panen, Produksi dan Rata-Rata Produksi Padi Sawah Menurut Desa/Kelurahan, Tahun 2010.....	32
Tabel 5.1.3	Luas Panen, Produksi dan Rata-Rata Produksi Padi ladang Menurut Desa/Kelurahan, Tahun 2010.....	33
Tabel 5.1.4	Luas tanaman palawija dirinci Menurut Jenis Tanaman dan Desa/Kelurahan, Tahun 2010.....	34
Tabel 5.1.5	Produksi tanaman Palawija Menurut Jenis tanaman dan Desa/Kelurahan, Tahun 2010.....	35
Tabel 5.2.1	Luas Panen , Produksi dan Rata-Rata Produksi Sayur-Sayuran, Tahun 2010 .....	36
Tabel 5.2.2	Produksi Buah-Buahan dirici menurut Jenisnya , Tahun 2010.....	37
Tabel 5.3.1	Luas Tanaman Perkebunan Rakyat Menurut Jenis Tanaman dan Desa/Kelurahan, Tahun 2010.....	38
Tabel 5.3.2	Produksi Tanaman Perkebunan Rakyat Menurut Jenis Tanaman dan Desa/Kelurahan, Tahun 2010.....	39
Tabel 5.4.1	Populasi Ternak Menurut Jenis Ternak dan Desa/ Kelurahan, Tahun 2010	40
Tabel 5.4.2	Populasi Unggas Menurut Jenis Unggas dan Desa/Kelurahan, Tahun 2010.....	41
Tabel 5.4.3	Produksi Ikan Menurut Jenis Ikan dan Desa/Kelurahan, Tahun 2010.....	42
Tabel 6.1	Banyaknya Industri Menurut Jenis Industri dan Desa/Kelurahan, Tahun 2010.....	43
Tabel 6.2	Banyaknya Bengkel Menurut Jenis Bengkel dan Desa/ Kelurahan, Tahun 2010 .....	44
Tabel 6.3	Banyaknya Rumah Tangga Pelanggan Listrik dan PAM Menurut Desa/Kelurahan, Tahun 2010.....	45

Tabel 7.1.1	Panjang Jalan Menurut Jenis Permukaan dan Desa/Kelurahan (Km), Tahun 2010.....	46
Tabel 7.1.2	Banyaknya Kendaraan Bermotor yang Terdaftar Menurut Jenis Kendaraan dan Desa/Kelurahan, Tahun 2010.....	47
Tabel 7.2.1	Banyaknya Surat Masuk Melalui Kantor Pos/Pos Keliling Menurut Jenis Surat dan Bulan Masuk, Tahun 2010.....	48
Tabel 7.2.2	Banyaknya Surat Keluar Melalui Kantor Pos/Pos Keliling Menurut Jenisnya dan Bulan Masuk, Tahun 2010.....	49
Tabel 8.1	Besarnya Pokok Penetapan dan Realisasi PBB Menurut Desa/Kelurahan, Tahun 2010.....	50
Tabel 8.2	Rata-rata Harga Beberapa Bahan Pokok di Pasar Ibu Kota Kecamatan (Rp), Tahun 2010.....	51
Tabel 8.3	Rata-Rata Harga Eceran Bahan bangunan Di Pasar Ibu Kota Kecamatan Tahun 2006 – 2010.....	54
Lampiran 1	Nama-Nama Camat yang Pernah menjabat di Kecamatan Tiganderket	55
Lampiran 2	Nama-Nama Kepala Desa/Lurah se-Kecamatan Tiganderket.....	56

## SEJARAH SINGKAT

Berdasarkan hasil wawancara dengan beberapa pemuka masyarakat dan mantan kepala desa yang telah banyak mengikuti sejarah pemerintahan Kecamatan Tiganderket maka diperoleh informasi sebagai berikut.

Perkataan Tiganderket adalah nama salah satu desa yang dulunya dikenal dengan nama Luhak, Desa tersebut terbentuk ketika Marga Bangun dari wilayah Raja Urung Batu Karang pindah kesuatu tempat karena tidak harmonisnya hubungan kekeluargaan. Di tempat yang baru Marga Bangun tersebut membuka perladangan baru (erbarung-barung). Akibat perpindahan Marga Bangun yang menyendiri di perladangan, maka menimbulkan tanda tanya bagi penduduk setempat dan mereka menyelidiki kenapa Marga Bangun itu jadi menyendiri. Setelah jelas mengetahui apa penyebabnya maka penduduk mengatakan "Payonge ia miser" (Pantaslah dia pindah).

Selanjutnya setelah keturunan si Marga Bangun tersebut berkembang serta dianggap sebagai pembuka pertama perkampungan tersebut maka kalimat sebutan "Payonge" berubah menjadi "Payong" dan terakhir disebut Tiganderket yang sekarang Desa Tiganderket.

Pada jaman Pemerintahan Belanda (tahun ± 1901) dan Jepang di Indonesia, wilayah Kecamatan Tiganderket dibawah oleh 3 (tiga) Raja Urung yakni :

- Raja Urung Susuk berkedudukan di Tiganderket
- Raja Urung Batu Karang berkedudukan di Batu Karang
- Raja Urung Guru Kinayan berkedudukan di Tiga Pancur (Sekarang Kecamatan Simpang Empat)

Ketiga Raja Urung tersebut dibawah Pemerintahan Sibayak Lingga, kecuali desa Sukatendel yang berada dibawah Raja Urung Namo Haji yang merupakan wilayah Sibayak Kutabuluh (Sekarang Kecamatan Kutabuluh)

Setelah kemerdekaan (1945) Bupati Karo (Rakutta Sembiring) mengadakan musyawarah dengan memanggil Pemuka Masyarakat Raja Urung Batu Karang, Tiganderket, dan Tiganderket untuk menetapkan Ibukota Kecamatan, tetapi masing-masing Pemuka masyarakat tersebut mempertahankan agar "luhak" (Desa) mereka menjadi Ibukota Kecamatan. Akhirnya ditempuh jalan tengah dengan pertimbangan letak daerahnya harus dipertengahan maka ditetapkanlah pusat pemerintahan di Desa Tiganderket dan disewalah sebuah rumah untuk dijadikan Kantor Camat (Asisten Wedana pada waktu itu).

Desa Tiganderket pada waktu itu masih sedikit penduduknya dan kantor sering tidak ditempati maka Bupati Karo kembali memusyawarahkannya dengan hakim kecamatan (terdiri atas utusan hakim-hakim desa/luhak) dan disimpulkan bahwa Kantor Asisten Wedana Tiganderket dipindahkan dari Desa Tiganderket ke Desa Tiganderket dengan syarat nama wilayah tetap Asisten Kewedanaan Tiganderket. Sejak saat itu Ibukota Kecamatan Tiganderket menjadi Tiganderket. Jadi pusat pemerintahan di Desa Tiganderket hanya selama 5 bulan.

Tiganderket berasal dari kata "Tiga" dan "Nderket", tiga berarti Pekan/pasar dan Nderket adalah sejenis pohon kayu besar. Pada waktu itu disebelah barat desa Tiganderket (sekarang lokasi pasar) terdapat sebuah pohon kayu Nderket yang besar dan dibawah kayu itu selalu dilakukan transaksi hasil pertanian rakyat sehingga lokasi tersebut lebih terkenal dengan "Tiganderket" (Pasar dibawah pohon Nderket). Pada Tahun 2005 Bupati Karo menerbitkan PERDA nomor 04 tahun 2005 tentang pembentukan kecamatan baru dimana salah satu kecamatan yang mengalami pemekaran ialah Kecamatan Payung menjadi 2 kecamatan. Kecamatan Payung (sebagai kecamatan induk pindah ibukota kecamatan dari Tiganderket ke Payung, sedangkan Kecamatan Tiganderket (kecamatan pemekaran) ibukotanya di Tiganderket. Secara resmi Kecamatan Tiganderket telah disahkan oleh Bupati Karo tanggal 29 Desember 2006.

## Letak dan Geografis

1. Terletak Antara :

Lintang Utara :  $3^{\circ} 13'$

Bujur Timur :  $98^{\circ} 37''$

2. Letak di atas permukaan laut : 1.834 Meter

3. Luas Wilayah : 86,76 Km<sup>2</sup>

4. Berbatasan dengan:

Sebelah Utara : Kabupaten Langkat

Sebelah Selatan : Kecamatan Munte dan Payung

Sebelah Barat : Kecamatan Kutabuluh

Sebelah Timur : Kecamatan Naman Teran dan Payung

5. Jarak Kantor Camat ke Kantor Bupati : 23 Km

6. Jarak Kantor Camat ke Ibukota Propinsi Sumatera Utara (Medan) 99 Km

Tabel 1.1 Luas Wilayah Menurut Desa di Kecamatan Tiganderket Tahun 2010

No.	Desa/Kelurahan	Luas (Km <sup>2</sup> )	Rasio Terhadap Total Luas Kecamatan (%)
(1)	(2)	(3)	(4)
1.	Tanjung Pulo	2,10	2,42
2.	Tanjung Mbelang	7,60	8,76
3.	Nari Gunung Dua	2,40	2,77
4.	Jandi Meriah	7,40	8,53
5.	Suka Tendel	6,16	7,10
6.	Tanjung Merawa	4,60	5,30
7.	Tiga Nderket	5,90	6,80
8.	Perbaji	2,60	3,00
9.	Temburun	2,20	2,54
10.	Mardingding	8,20	9,45
11.	Kuta Mbaru	3,90	4,50
12.	Susuk	8,50	9,80
13.	Gunung Merlawan	2,20	2,54
14.	Nari Gunung Satu	6,50	7,49
15.	Kuta Galuh	6,90	7,95
16.	Penampen	6,90	7,95
17.	Kuta Kepar	2,70	3,11
Jumlah		86,76	100,00

Sumber : Kepala Desa Kecamatan Tiganderket



Tabel 1.2 Tinggi Wilayah Di Atas Permukaan Laut (DPL) Menurut Desa Tahun 2010

No.	Desa/Kelurahan	Tinggi ( M )
(1)	(2)	(3)

1.	Tanjung Pulo	1.468 m
2.	Tanjung Mbelang	1.494 m
3.	Nari Gunung Dua	1477 m
4.	Jandi Meriah	1.389 m
5.	Suka Tendel	1.554 m
6.	Tanjung Merawa	1.739 m
7.	Tiga Nderket	1.761 m
8.	Perbaji	1.905 m
9.	Temburun	1.821 m
10.	Mardingding	2.235 m
11.	Kuta Mbaru	1.840 m
12.	Susuk	1.667 m
13.	Gunung Merlawan	1.625 m
14.	Nari Gunung Satu	1.603 m
15.	Kuta Galuh	1.702 m
16.	Penampen	2.203 m
17.	Kuta Kepar	2.096 m

Sumber : Kepala Desa Kecamatan Tiganderket

Tabel 1.3 Jarak dari Kantor Kepala Desa ke Ibukota Kecamatan, Kabupaten dan Propinsi (Km)

No.	Desa/Kelurahan	Jarak dari Ibukota Kecamatan ke Kantor Kepala Desa ( Km )
(1)	(2)	(3)

1.	Tanjung Pulo	10,00 Km
2.	Tanjung Mbelang	8,50 Km
3.	Nari Gunung Dua	7,00 Km
4.	Jandi Meriah	5,80 Km
5.	Suka Tendel	2,00 Km
6.	Tanjung Merawa	1,50 Km
7.	Tiga Nderket	0,30 Km
8.	Perbaji	1,50 Km
9.	Temburun	0,50 Km
10.	Mardingding	5,30 Km
11.	Kuta Mbaru	3,00 Km
12.	Susuk	5,50 Km
13.	Gunung Merlawan	6,50 Km
14.	Nari Gunung Satu	9,00 Km
15.	Kuta Galuh	11,00 Km
16.	Penampen	9,00 Km
17.	Kuta Kepar	10,00 Km

Sumber : Kantor Camat Kecamatan Tiganderket

Tabel 1.4 Luas Wilayah Menurut Jenis Penggunaan Tanah dan Desa Tahun 2010 (Ha)

No.	Desa	Tanah Sawah	Tanah Kering	Bangunan/ Pekarangan	Lainnya	Jumlah
(1)	(2)	(3)	(4)	(5)	(6)	(7)
1.	Tanjung Pulo	10,0	87,0	3,0	110,0	210,0
2.	Tanjung Mbelang	27,0	246,0	6,5	480,5	760,0
3.	Nari Gunung Dua	3,0	151,0	5,0	81,0	240,0
4.	Jandi Meriah	55,0	175,0	8,0	502,0	740,0
5.	Suka Tendel	97,0	186,0	7,0	326,0	616,0
6.	Tanjung Merawa	95,0	57,0	6,0	302,0	460,0
7.	Tiga Nderket	56,0	163,0	7,0	364,0	590,0
8.	Perbaji	14,0	97,0	4,0	145,0	260,0
9.	Temburun	4,6	124,0	4,0	87,4	220,0
10.	Mardingding	20,0	253,0	6,0	541,0	820,0
11.	Kuta Mbaru	0	217,0	4,0	169,0	390,0
12.	Susuk	3,0	426,0	7,0	414,0	850,0
13.	Gunung Merlawan	1,0	86,0	3,0	130,0	220,0
14.	Nari Gunung Satu	2,0	176,0	5,5	466,5	650,0
15.	Kuta Galuh	8,0	139,0	6,0	537,0	690,0
16.	Penampen	0	356,0	8,5	325,5	690,0
17.	Kuta Kepar	0	97,0	3,0	170,0	270,0
Jumlah		395,6	3 036,0	93,5	5 150,9	8 676,0

Sumber : Kepala Desa se Kecamatan Tiganderket

Tabel 2.1 Banyaknya Lingkungan, Dusun, Rukun Warga (RW), Rukun Tetangga (RT), Menurut Desa Tahun 2010

No.	Desa	Lingkungan	Dusun	R W	R T
(1)	(2)	(3)	(4)	(5)	(6)
1.	Tanjung Pulo	0	1	0	0
2.	Tanjung Mbelang	0	3	0	0
3.	Nari Gunung Dua	0	2	0	0
4.	Jandi Meriah	0	2	0	0
5.	Suka Tendel	0	1	0	0
6.	Tanjung Merawa	0	2	0	0
7.	Tiga Nderket	0	1	0	0
8.	Perbaji	0	1	0	0
9.	Temburun	0	1	0	0
10.	Mardingding	0	3	0	0
11.	Kuta Mbaru	0	2	0	0
12.	Susuk	0	4	0	0
13.	Gunung Merlawan	0	1	0	0
14.	Nari Gunung Satu	0	2	0	0
15.	Kuta Galuh	0	2	0	0
16.	Penampen	0	1	0	0
17.	Kuta Kepar	0	1	0	0
Jumlah		0	30	0	0

Sumber : Kasie PMD Kecamatan Tiganderket

Tabel 2.2 Klasifikasi Desa Menurut Jenisnya Tahun 2010

No.	Desa	Desa Swadaya	Desa Swakarya	Desa Swasembada
(1)	(2)	(3)	(4)	(5)
1.	Tanjung Pulo	0	0	V
2.	Tanjung Mbelang	0	0	V
3.	Nari Gunung Dua	0	0	V
4.	Jandi Meriah	0	0	V
5.	Suka Tendel	0	0	V
6.	Tanjung Merawa	0	0	V
7.	Tiga Nderket	0	0	V
8.	Perbaji	0	0	V
9.	Temburun	0	0	V
10.	Mardingding	0	0	V
11.	Kuta Mbaru	0	0	V
12.	Susuk	0	0	V
13.	Gunung Merlawan	0	V	0
14.	Nari Gunung Satu	0	0	V
15.	Kuta Galuh	0	0	V
16.	Penampen	0	0	V
17.	Kuta Kepar	0	V	-
Jumlah		0	2	15

Sumber : Kasie PMD Kecamatan Tiganderket

Keterangan : v adalah klasifikasi desa

Tabel 2.3. Banyaknya PNS Dirinci Menurut Golongan dan Instansi Tahun 2010

No.	Instansi	Gol. I	Gol. II	Gol. III	Gol. IV	Honor/lainnya	Jumlah
(1)	(2)	(3)	(4)	(5)	(6)	(7)	(8)
1.	Kantor Camat	1	7	6	1	2	17
2.	Diknascam	0	2	5	1	0	8
3.	KUA	0	0	2	0	0	2
4.	Jupen	0	0	0	0	0	0
5.	Mantan	0	0	1	0	0	1
6.	KSK	0	0	1	0	0	1
7.	PPL/BPP	0	0	2	0	7	9
8.	Puskesmas	0	3	15	0	0	18
9.	Pos & Giro	0	0	0	0	0	0
10.	PLN	0	0	0	0	2	2
11.	PPLKB/PLKB	0	0	1	0	0	1
12.	Guru SD	0	20	50	74	35	179
13.	Guru SLTP	0	1	21	21	9	52
14.	Guru SMU	0	1	34	16	2	53
15.	Penjaga Sekolah	0	9	0	0	1	10
16.	PNS Koramil	0	1	0	0	0	1
17.	PNS Polsek	0	0	0	0	0	0
18.	BRI	0	0	0	0	7	7
19.	Dinas Peternakan	0	3	4	0	0	7
20.	Dinas Kehutanan	0	4	7	0	0	11
21.	PDAM	0	0	0	0	0	0
22.	Lainnya/BPR	0	0	0	0	3	3
23.	Jumlah	1	51	149	113	68	382

Sumber : Dinas Instansi se Kecamatan Tiganderket.

Tabel 2.4 Banyaknya Nikah, Talak, Cerai dan Rujuk Dirinci Menurut Desa Tahun 2010

No.	Desa	Nikah	Talak	Cerai	Rujuk
(1)	(2)	(3)	(4)	(5)	(6)
1.	Tanjung Pulo	2	0	0	0
2.	Tanjung Mbelang	5	0	0	0
3.	Nari Gunung Dua	6	0	0	0
4.	Jandi Meriah	10	0	0	0
5.	Suka Tendel	5	0	0	0
6.	Tanjung Merawa	7	0	0	0
7.	Tiga Nderket	12	0	0	0
8.	Perbaji	3	0	0	0
9.	Temburun	0	0	0	0
10.	Mardingding	1	0	0	0
11.	Kuta Mbaru	5	0	0	0
12.	Susuk	1	0	0	0
13.	Gunung Merlawan	0	0	0	0
14.	Nari Gunung Satu	0	0	0	0
15.	Kuta Galuh	2	0	0	0
16.	Penampen	1	0	0	0
17.	Kuta Kepar	0	0	0	0
Jumlah		60	0	0	0

Sumber: KUA Kecamatan Tiganderket

Tabel 3.1. 1 Luas Wilayah, Jumlah Penduduk, dan Kepadatan Penduduk Menurut Desa, Tahun 2010

No.	Desa	Luas (Km <sup>2</sup> )	Jumlah Penduduk	Kepadatan per Km <sup>2</sup>
(1)	(2)	(3)	(4)	(5)
1.	Tanjung Pulo	2,10	382	181,90
2.	Tanjung Mbelang	7,60	879	115,66
3.	Nari Gunung Dua	2,40	667	282,08
4.	Jandi Meriah	7,40	1 248	168,65
5.	Suka Tendel	6,16	1 070	173,70
6.	Tanjung Merawa	4,60	1 175	255,43
7.	Tiga Nderket	5,90	1 740	294,92
8.	Perbaji	2,60	515	198,08
9.	Temburun	2,20	306	139,09
10.	Mardingding	8,20	861	105,00
11.	Kuta Mbaru	3,90	634	162,56
12.	Susuk	8,50	1 440	169,41
13.	Gunung Merlawan	2,20	194	88,18
14.	Nari Gunung Satu	6,50	493	75,85
15.	Kuta Galuh	6,90	765	110,87
16.	Penampen	6,90	621	90,00
17.	Kuta Kepar	2,70	178	65,93
Jumlah		86,76	13 178	151,89

Sumber : Proyeksi Sensus Penduduk BPS Kabupaten Karo 2010



Tabel 3.1.2 Banyaknya Penduduk Menurut Desa dan Jenis Kelamin Tahun 2010

No.	Desa/Kelurahan	Penduduk (orang)			Rasio Jenis kelamin
		Laki-laki	Perempuan	Jumlah	
(1)	(2)	(3)	(4)	(5)	(6)
1.	Tjg. Pulo	198	184	382	108
2.	Tjg. Mbelang	420	459	879	92
3.	N.Gunung II	331	346	667	96
4.	Jandi Meriah	583	665	1 248	88
5.	Suka Tendel	541	529	1 070	102
6.	Tjg. Merawa	573	602	1 175	95
7.	Tiga Nderket	866	874	1 740	99
8.	Perbaji	238	279	515	85
9.	Temburun	161	145	306	111
10.	Mardingding	438	423	861	104
11.	Kuta Mbaru	302	332	634	91
12.	Susuk	696	744	1 440	94
13.	G. Merlawan	103	91	194	113
14.	N.Gunung I	238	255	493	93
15.	Kuta Galuh	355	410	765	87
16.	Penampen	303	318	621	95
17.	Kuta Kepar	90	88	178	102
Jumlah		6 434	6 744	13 178	95

Sumber : Proyeksi Sensus Penduduk BPS Kabupaten Karo 2010

Tabel 3.1.3 Banyaknya Penduduk dan Rumah Tangga Dirinci Menurut Desa Tahun 2010

No.	Desa	Jumlah Penduduk	Jumlah Rumah Tangga	Rata-rata Penduduk per Rumah Tangga
(1)	(2)	(3)	(4)	(5)
1.	Tanjung Pulo	382	101	3,78
2.	Tanjung Mbelang	879	284	3,10
3.	Nari Gunung Dua	667	177	3,77
4.	Jandi Meriah	1 248	381	3,28
5.	Suka Tendel	1 070	308	3,47
6.	Tanjung Merawa	1 175	326	3,60
7.	Tiga Nderket	1 740	488	3,57
8.	Perbaji	515	159	3,24
9.	Temburun	306	97	3,15
10.	Mardingding	861	231	3,73
11.	Kuta Mbaru	634	178	3,56
12.	Susuk	1 440	387	3,72
13.	Gunung Merlawan	194	51	3,80
14.	Nari Gunung Satu	493	151	3,26
15.	Kuta Galuh	765	237	3,23
16.	Penampen	621	201	3,09
17.	Kuta Kepar	178	53	3,36
Jumlah		13 178	3 810	3,46

Sumber : Proyeksi Sensus Penduduk Kabupaten Karo Tahun 2010

Tabel 3.1.4 Banyaknya Penduduk Dirinci Menurut Jenis Kelamin dan Kelompok Umur Tahun 2010

No.	Kelompok Umur	Laki-laki	Perempuan	Jumlah
(1)	(2)	(3)	(4)	(5)
1.	0 – 4	693	703	1396
2.	5 – 9	733	716	1449
3.	10 – 14	675	626	1301
4.	15 – 19	437	422	859
5.	20 – 24	359	299	658
6.	25 – 29	479	483	962
7.	30 – 34	498	521	1019
8.	35 – 39	522	489	1011
9.	40 – 44	449	441	890
10.	45 – 49	380	442	822
11.	50 – 54	347	384	731
12.	55 – 59	286	326	612
13.	60 – 64	200	249	449
14.	65 – 69	159	221	380
15.	70 - 74	94	154	248
16.	75 +	123	268	391
Jumlah		6 434	6 744	13 178

Sumber : Proyeksi Sensus Penduduk 2000 – 2010

Tabel 3.1.5 Perubahan Jumlah Penduduk Pada Setiap Desa Tahun 2008 Dengan 2010

No.	Desa	Jumlah Penduduk 2009	Jumlah Penduduk 2010	Perubahan
(1)	(2)	(3)	(4)	(5)
1.	Tanjung Pulo	311	382	71
2.	Tanjung Mbelang	1 028	879	-149
3.	Nari Gunung Dua	553	667	114
4.	Jandi Meriah	1 239	1 248	9
5.	Suka Tendel	1 196	1 070	-126
6.	Tanjung Merawa	1 325	1 175	-150
7.	Tiga Nderket	2 137	1 740	-397
8.	Perbaji	547	515	-32
9.	Temburun	330	306	-24
10.	Mardingding	963	861	-102
11.	Kuta Mbaru	708	634	-74
12.	Susuk	1 625	1 440	-185
13.	Gunung Merlawan	255	194	-61
14.	Nari Gunung Satu	476	493	17
15.	Kuta Galuh	862	765	-97
16.	Penampen	765	621	-114
17.	Kuta Kepar	259	178	-81
Jumlah		14 579	13 178	-1 401

Sumber : Proyeksi Sensus Penduduk BPS Kabupaten Karo 2010

Tabel 3.1.6 Banyaknya Penduduk Dirinci Menurut Kewarganegaraan dan Desa Tahun 2010

No.	Desa	WNI	Warga Negara Asing				Jumlah
			Cina	India	Arab	Lainnya	
(1)	(2)	(3)	(4)	(5)	(6)	(7)	(8)
1.	Tanjung Pulo	382	0	0	0	0	382
2.	Tanjung Mbelang	879	0	0	0	0	879
3.	Nari Gunung Dua	667	0	0	0	0	667
4.	Jandi Meriah	1 248	0	0	0	0	1 248
5.	Suka Tendel	1 070	0	0	0	0	1 070
6.	Tanjung Merawa	1 175	0	0	0	0	1 175
7.	Tiga Nderket	1 740	0	0	0	0	1 740
8.	Perbaji	515	0	0	0	0	515
9.	Temburun	306	0	0	0	0	306
10.	Mardingding	861	0	0	0	0	861
11.	Kuta Mbaru	634	0	0	0	0	634
12.	Susuk	1 440	0	0	0	0	1 440
13.	Gunung Merlawan	194	0	0	0	0	194
14.	Nari Gunung Satu	493	0	0	0	0	493
15.	Kuta Galuh	765	0	0	0	0	765
16.	Penampen	621	0	0	0	0	621
17.	Kuta Kepar	178	0	0	0	0	178
Jumlah		13 178	0	0	0	0	13 178

Sumber : Proyeksi Sensus Penduduk BPS Kabupaten Karo 2010

Tabel 3.2.1 Banyaknya Penduduk Usia 10 Tahun Ke Atas Dirinci Menurut Pekerjaan dan Desa Tahun 2010

No.	Desa	Bekerja	Tidak Bekerja	Jumlah
(1)	(2)	(3)	(4)	(5)
1.	Tanjung Pulo	156	45	201
2.	Tanjung Mbelang	594	147	741
3.	Nari Gunung Dua	315	79	394
4.	Jandi Meriah	719	178	897
5.	Suka Tendel	744	216	960
6.	Tanjung Merawa	819	159	978
7.	Tiga Nderket	942	380	1322
8.	Perbaji	331	74	405
9.	Temburun	177	46	223
10.	Mardingding	553	154	707
11.	Kuta Mbaru	449	134	583
12.	Susuk	846	212	1 058
13.	Gunung Merlawan	88	33	121
14.	Nari Gunung Satu	312	84	396
15.	Kuta Galuh	540	101	641
16.	Penampen	424	131	555
17.	Kuta Kepar	109	42	151
Jumlah		8 118	2 215	10 333

Sumber : Kepala Desa se Kecamatan Tiganderket

Tabel 3.2.2 Banyaknya Tenaga Kerja Yang Bekerja Menurut Lapangan Pekerjaan dan Desa Tahun 2010

No.	Desa	Pertanian	Industri Rumah Tangga	PNS / ABRI	Lainnya	Jumlah
(1)	(2)	(3)	(4)	(5)	(6)	(7)
1.	Tanjung Pulo	156	0	5	40	201
2.	Tanjung Mbelang	594	6	19	122	741
3.	Nari Gunung Dua	315	4	11	64	394
4.	Jandi Meriah	719	5	14	159	897
5.	Suka Tendel	744	4	45	167	960
6.	Tanjung Merawa	819	2	42	115	978
7.	Tiga Nderket	942	9	70	301	1 322
8.	Perbaji	331	0	11	63	405
9.	Temburun	177	4	21	21	223
10.	Mardingding	553	3	15	136	707
11.	Kuta Mbaru	449	0	20	114	583
12.	Susuk	846	9	39	164	1 058
13.	Gunung Merlawan	88	0	4	29	121
14.	Nari Gunung Satu	312	0	5	79	396
15.	Kuta Galuh	540	5	30	66	641
16.	Penampen	424	5	8	118	555
17.	Kuta Kepar	109	0	4	38	151
Jumlah		8 118	56	363	1 796	10 333

Sumber : Kepala Desa se Kecamatan Tiganderket

Tabel 4.1.1 Banyaknya Sekolah, Murid, dan Guru Sekolah Dasar (SD) Menurut Desa/Kelurahan, Tahun 2011

No.	Desa/Kelurahan	Sekolah		Murid		Guru	
		Negeri	Swasta	Negeri	Swasta	Negeri	Swasta
(1)	(2)	(3)	(4)	(5)	(6)	(7)	(8)
1.	Tanjung Pulo	0	0	0	0	0	0
2.	Tanjung Mbelang	1	0	189	0	10	0
3.	Nari Gunung Dua	1	0	127	0	0	0
4.	Jandi Meriah	1	0	163	0	12	0
5.	Suka Tendel	1	0	125	0	12	0
6.	Tanjung Merawa	1	0	137	0	11	0
7.	Tiga Nderket	2	0	326	0	21	0
8.	Perbaji	1	0	97	0	11	0
9.	Temburun	1	0	49	0	8	0
10.	Mardingding	1	0	119	0	11	0
11.	Kuta Mbaru	1	0	73	0	8	0
12.	Susuk	2	0	166	0	19	0
13.	Gunung Merlawan	0	0	90	0	0	0
14.	Nari Gunung Satu	0	0	0	0	7	0
15.	Kuta Galuh	1	0	99	0	9	0
16.	Penampen	1	0	95	0	9	0
17.	Kuta Kepar	1	0	20	0	5	0
Jumlah		16	0	1 875	0	153	0

Sumber: Dinas Pendidikan Kecamatan Tiganderket



Tabel 4.1.2 Banyaknya Sekolah, Murid, dan Guru Sekolah Menengah Tingkat Pertama (SMTP) Menurut Desa/Kelurahan, Tahun 2011

No.	Desa/Kelurahan	Sekolah		Murid		Guru	
		Negeri	Swasta	Negeri	Swasta	Negeri	Swasta
(1)	(2)	(3)	(4)	(5)	(6)	(7)	(8)
1.	Tanjung Pulo	0	0	0	-	0	0
2.	Tanjung Mbelang	0	0	4	-	0	0
3.	Nari Gunung Dua	0	0	38	-	0	0
4.	Jandi Meriah	0	0	41	-	0	0
5.	Suka Tendel	0	0	46	-	0	0
6.	Tanjung Merawa	0	0	61	-	0	0
7.	Tiga Nderket	1	0	121	-	52	0
8.	Perbaji	0	0	23	-	0	0
9.	Temburun	0	0	7	-	0	0
10.	Mardingding	0	0	52	-	0	0
11.	Kuta Mbaru	0	0	25	-	0	0
12.	Susuk	0	0	80	-	0	0
13.	Gunung Merlawan	0	0	2	-	0	0
14.	Nari Gunung Satu	0	0	2	-	0	0
15.	Kuta Galuh	0	1	31	-	0	5
16.	Penampen	0	0	8	-	0	0
17.	Kuta Kepar	0	0	22	-	0	0
Jumlah		1	1	563	-	52	5

Sumber: Dinas Pendidikan Kecamatan Tiganderket

Tabel 4.1.3 Banyaknya Sekolah, Murid, dan Guru Sekolah Menengah Tingkat Atas (SMTA) Menurut Desa/Kelurahan, Tahun 2011

No.	Desa/Kelurahan	Sekolah		Murid		Guru	
		Negeri	Swasta	Negeri	Swasta	Negeri	Swasta
(1)	(2)	(3)	(4)	(5)	(6)	(7)	(8)
1.	Tanjung Pulo	0	0	5	-	0	0
2.	Tanjung Mbelang	0	0	15	-	0	0
3.	Nari Gunung Dua	0	0	13	-	0	0
4.	Jandi Meriah	0	0	14	-	0	0
5.	Suka Tendel	0	0	27	-	0	0
6.	Tanjung Merawa	0	0	43	-	0	0
7.	Tiga Nderket	1	0	45	-	51	0
8.	Perbaji	0	0	20	-	0	0
9.	Temburun	0	0	12	-	0	0
10.	Mardingding	0	0	27	-	0	0
11.	Kuta Mbaru	0	0	17	-	0	0
12.	Susuk	0	0	28	-	0	0
13.	Gunung Merlawan	0	0	3	-	0	0
14.	Nari Gunung Satu	0	0	13	-	0	0
15.	Kuta Galuh	0	1	8	--	0	5
16.	Penampen	0	0	6	-	0	0
17.	Kuta Kepar	0	0	7	-	0	0
Jumlah		1	1	303	-	51	5

Sumber: Dinas Pendidikan Kecamatan Tiganderket t

Tabel 4.1.4 Banyaknya Murid Sekolah Dasar (SD) Menurut Kelas dan Desa Tahun 2010

No.	Nama Desa	Kelas						Jumlah
		I	II	III	IV	V	VI	
(1)	(2)	(3)	(4)	(5)	(6)	(7)	(8)	(9)
1.	Tanjung Pulo	0	0	0	0	0	0	0
2.	Tanjung Mbelang	36	28	31	31	36	27	189
3.	Nari Gunung Dua	28	30	18	18	18	20	127
4.	Jandi Meriah	36	25	31	28	26	17	163
5.	Suka Tendel	16	12	13	9	9	10	125
6.	Tanjung Merawa	22	23	26	24	23	19	137
7.	Tiga Nderket	64	62	47	52	49	52	326
8.	Perbaji	22	17	17	12	13	16	97
9.	Temburun	4	10	10	10	9	8	49
10.	Mardingding	15	19	14	24	24	23	119
11.	Kuta Mbaru	11	11	15	12	12	12	73
12.	Susuk	39	20	21	27	31	28	166
13.	Gunung Merlawan	22	16	17	14	10	11	90
14.	Nari Gunung Satu	0	0	0	0	0	0	0
15.	Kuta Galuh	20	25	14	16	17	7	99
16.	Penampen	18	18	17	11	14	17	95
17.	Kuta Kepar	3	1	2	3	7	4	20
Jumlah		356	317	293	291	298	271	1 875

Sumber: Dinas Pendidikan Kecamatan Tiganderket

Tabel 4.1.5 Banyaknya Murid Sekolah Menengah Tingkat Pertama (S)MP Menurut Kelas dan Desa Tahun 2010

No.	Desa	Kelas			Jumlah
		I	II	III	
(1)	(2)	(3)	(4)	(5)	(6)
1.	Tanjung Pulo	0	0	0	0
2.	Tanjung Mbelang	1	0	3	4
3.	Nari Gunung Dua	20	11	7	38
4.	Jandi Meriah	11	14	16	41
5.	Suka Tendel	14	16	16	46
6.	Tanjung Merawa	24	17	20	61
7.	Tiga Nderket	41	37	43	121
8.	Perbaji	4	8	11	23
9.	Temburun	2	4	1	7
10.	Mardingding	16	19	147	52
11.	Kuta Mbaru	4	17	4	25
12.	Susuk	29	26	25	80
13.	Gunung Merlawan	2	0	0	2
14.	Nari Gunung Satu	0	2	0	2
15.	Kuta Galuh	13	9	9	31
16.	Penampen	4	3	1	8
17.	Kuta Kepar	6	15	1	22
Jumlah		191	198	174	563

Sumber: Dinas Pendidikan Kecamatan Tiganderket

Tabel 4.1.6 Banyaknya Murid Sekolah Menengah Tingkat Atas (SMTA) Menurut Kelas dan Desa Tahun 2010

No.	Desa	Kelas			Jumlah
		I	II	III	
(1)	(2)	(3)	(4)	(5)	(6)
1.	Tanjung Pulo	1	1	3	5
2.	Tanjung Mbelang	5	5	5	15
3.	Nari Gunung Dua	5	9	0	13
4.	Jandi Meriah	7	5	2	14
5.	Suka Tendel	12	6	9	27
6.	Tanjung Merawa	20	7	16	43
7.	Tiga Nderket	22	14	9	45
8.	Perbaji	13	3	4	20
9.	Temburun	4	3	5	12
10.	Mardingding	10	6	11	27
11.	Kuta Mbaru	6	4	7	17
12.	Susuk	11	13	4	28
13.	Gunung Merlawan	1	2	0	3
14.	Nari Gunung Satu	5	1	7	13
15.	Kuta Galuh	5	2	1	8
16.	Penampen	1	2	3	6
17.	Kuta Kepar	6	-	1	7
Jumlah		134	83	87	303

Sumber: Dinas Pendidikan Kecamatan Tiganderket

Tabel 4.2.1 Banyaknya Sarana Kesehatan Dirinci Menurut Desa Tahun 2010

No.	Desa	Rumah Sakit	Puskesmas	Pustu	BP	Poskes des	Pos-yandu	BKIA
(1)	(2)	(3)	(4)	(5)	(6)	(7)	(8)	(9)
1.	Tanjung Pulo	0	0	1	0	0	1	0
2.	Tanjung Mbelang	0	0	1	1	1	1	0
3.	Nari Gunung Dua	0	0	1	0	1	1	0
4.	Jandi Meriah	0	0	2	0	0	2	0
5.	Suka Tendel	0	0	1	0	2	2	0
6.	Tanjung Merawa	0	0	0	0	1	1	0
7.	Tiga Nderket	0	1	0	0	0	1	0
8.	Perbaji	0	0	0	0	1	1	0
9.	Temburun	0	0	0	0	1	1	0
10.	Mardingding	0	0	1	0	0	1	0
11.	Kuta Mbaru	0	0	1	0	0	1	0
12.	Susuk	0	0	1	0	0	1	0
13.	Gunung Merlawan	0	0	0	0	1	1	0
14.	Nari Gunung Satu	0	0	1	0	0	1	0
15.	Kuta Galuh	0	0	1	0	0	1	0
16.	Penampen	0	0	1	0	0	1	0
17.	Kuta Kepar	0	0	0	0	1	1	0
Jumlah		0	1	12	1	9	19	0

Sumber: Puskesmas Kecamatan Tiganderket

Tabel 4.2.2 Banyaknya Tenaga Kesehatan Dirinci Menurut Desa Tahun 2010

No.	Desa	Dokter	Bidan	Perawat	Dukun Bayi	Lainnya	Mantri Kesehatan
(1)	(2)	(3)	(4)	(5)	(6)	(7)	(8)
1.	Tanjung Pulo	0	1	0	0	0	0
2.	Tanjung Mbelang	0	1	0	0	0	7
3.	Nari Gunung Dua	0	2	0	0	2	0
4.	Jandi Meriah	0	2	0	0	0	0
5.	Suka Tendel	0	2	0	0	0	0
6.	Tanjung Merawa	0	1	0	0	7	0
7.	Tiga Nderket	1	3	5	0	0	10
8.	Perbaji	0	1	0	0	0	0
9.	Temburun	0	1	0	0	0	0
10.	Mardingding	0	1	0	0	0	0
11.	Kuta Mbaru	0	1	0	0	0	0
12.	Susuk	0	3	0	0	0	0
13.	Gunung Merlawan	0	1	0	0	0	0
14.	Nari Gunung Satu	0	1	0	0	0	0
15.	Kuta Galuh	0	1	0	1	0	0
16.	Penampen	0	1	0	0	0	0
17.	Kuta Kepar	0	1	0	0	0	0
Jumlah		1	24	5	1	9	17

Sumber: Puskesmas Kecamatan Tiganderket

Tabel 4.2.3 Banyaknya Pasangan Subur (PUS) yang menggunakan dan Tidak Menggunakan Alat Kontrasepsi Menurut Desa Tahun 2010

No.	Desa	Jumlah PUS	Alat Kontrasepsi	
			Menggunakan	Tidak Menggunakan
(1)	(2)	(3)	(4)	(5)
1.	Tanjung Pulo	74	55	19
2.	Tanjung Mbelang	180	126	54
3.	Nari Gunung Dua	109	78	31
4.	Jandi Meriah	266	187	79
5.	Suka Tendel	185	131	54
6.	Tanjung Merawa	207	147	60
7.	Tiga Nderket	437	347	99
8.	Perbaji	101	72	29
9.	Temburun	71	52	19
10.	Mardingding	190	137	53
11.	Kuta Mbaru	126	88	38
12.	Susuk	264	185	79
13.	Gunung Merlawan	49	35	14
14.	Nari Gunung Satu	96	64	32
15.	Kuta Galuh	111	80	31
16.	Penampen	144	99	45
17.	Kuta Kepar	49	35	14
Jumlah		2.659	1.917	742

Sumber: PPLKB Kecamatan Tiganderket



Tabel 4.2.4 Banyaknya Pengguna Alat Kontrasepsi Menurut Metode yang Digunakan dan Desa, Tahun 2010

No.	Desa	IUD	MOP	MOW	IM-LAN	SUNTIK	PIL	KONDOM	JUMLAH
(1)	(2)	(3)	(4)	(5)	(6)	(7)	(8)	(9)	(10)
1.	Tjg. Pulo	13	0	3	9	16	11	3	55
2.	Tjg Mbelang	9	0	9	26	36	34	12	126
3.	N. Gunung II	7	0	4	15	21	23	8	78
4.	Jandi Meriah	16	0	29	43	27	55	17	187
5.	Suka Tendel	19	0	13	25	25	36	13	131
6.	Tjg. Merawa	11	0	12	31	37	42	14	147
7.	Tiga Nderket	103	0	37	61	49	66	25	341
8.	Perbaji	4	0	6	15	21	19	7	72
9.	Temburun	3	0	3	9	19	13	5	52
10.	Mardingding	19	0	11	25	36	34	12	137
11.	Kuta Mbaru	6	0	7	17	27	25	6	88
12.	Susuk	14	0	5	39	37	52	18	165
13.	G. Merlawan	2	0	2	6	11	9	4	34
14.	N. Gunung I	6	0	5	7	18	21	7	64
15.	Kuta Galuh	5	0	6	17	22	23	7	80
16.	Penampen	7	0	7	21	26	29	9	99
17.	Kuta Kepar	2	0	3	5	14	6	5	35
Jumlah		302	0	152	371	442	498	172	1 891

Sumber : PPLKB Kecamatan Tiganderket

Tabel 4.2.5 Banyaknya Rumah Dirinci Menurut Jenisnya Tiap Desa Tahun 2010

No.	Desa	Permanen	Semi Permanen	Darurat	Jumlah
(1)	(2)	(3)	(4)	(5)	(6)
1.	Tanjung Pulo	39	24	41	78
2.	Tanjung Mbelang	129	110	11	250
3.	Nari Gunung Dua	111	69	0	180
4.	Jandi Meriah	212	106	15	333
5.	Suka Tendel	47	30	292	369
6.	Tanjung Merawa	24	113	174	311
7.	Tiga Nderket	260	271	30	561
8.	Perbaji	78	43	31	152
9.	Temburun	45	49	2	96
10.	Mardingding	70	100	10	180
11.	Kuta Mbaru	30	16	20	66
12.	Susuk	68	184	102	354
13.	Gunung Merlawan	56	0	0	56
14.	Nari Gunung Satu	56	57	36	149
15.	Kuta Galuh	10	200	30	240
16.	Penampen	49	95	10	154
17.	Kuta Kepar	5	35	4	44
Jumlah		1 289	1 502	808	3 573

Sumber: Kepala Desa se Kecamatan Tiganderket

Tabel 4.3.1 Banyaknya Sarana Ibadah Menurut Agama Tiap Desa Tahun 2010

No.	Desa	Masjid	Langgar/ Mushola	Gereja Protestan	Gereja Kathlik	Kuil	Wihara
(1)	(2)	(3)	(4)	(5)	(6)	(7)	(8)
1.	Tjg. Pulo	0	0	1	0	0	1
2.	Tjg. Mbelang	1	0	2	0	0	0
3.	N.Gunung II	1	0	3	0	0	0
4.	Jandi Meriah	1	0	2	0	0	0
5.	Suka Tendel	1	0	3	0	0	0
6.	Tjg. Merawa	1	0	2	1	0	0
7.	Tiga Nderket	1	1	4	0	0	0
8.	Perbaji	1	0	1	0	0	0
9.	Temburun	0	0	0	0	0	0
10.	Mardingding	1	0	4	0	0	0
11.	Kuta Mbaru	1	0	1	0	0	0
12.	Susuk	1	0	3	0	0	0
13.	G. Merlawan	1	0	1	0	0	0
14.	N.Gunung I	1	0	2	0	0	0
15.	Kuta Galuh	1	0	3	0	0	0
16.	Penampen	1	0	3	0	0	0
17.	Kuta Kepar	0	0	1	0	0	0
Jumlah		14	1	36	1	0	1

Sumber: KUA Kecamatan Tiganderket

Tabel 4.3.2 Banyaknya Penduduk Menurut Desa dan Agama yang Dianut Tahun 2010

No.	Desa	Islam	Protestan	Katholik	Hindu	Budha	Lainnya
(1)	(2)	(3)	(4)	(5)	(6)	(7)	(8)
1.	Tjg. Pulo	168	150	64	0	0	0
2.	Tjg. Mbelang	204	636	39	0	0	0
3.	N.Gunung II	122	551	0	0	0	4
4.	Jandi Meriah	658	574	16	0	0	0
5.	Suka Tendel	449	546	70	0	0	5
6.	Tjg. Merawa	341	382	452	0	0	0
7.	Tiga Nderket	870	522	348	0	0	0
8.	Perbaji	252	259	4	0	0	0
9.	Temburun	76	224	6	0	0	0
10.	Mardingding	144	542	175	0	0	0
11.	Kuta Mbaru	149	485	0	0	0	0
12.	Susuk	153	1285	0	2	0	0
13.	G. Merlawan	98	96	0	0	0	0
14.	N.Gunung I	258	235	0	0	0	0
15.	Kuta Galuh	398	367	0	0	0	0
16.	Penampen	168	360	0	0	0	93
17.	Kuta Kepar	49	129	0	0	0	0
Jumlah		4 557	7 343	1 174	2	0	106

Sumber: KUA Kecamatan Tiganderket

Tabel 5.1.1 Luas Lahan Sawah Menurut Jenis Pengairan dan Desa Tahun 2010

No.	Desa	Jenis Irigasi					Jumlah
		Tehnis	1/2 Tehnis	Sederhana	Non PU	Tadah Hujan	
(1)	(2)	(3)	(4)	(5)	(6)	(7)	(8)
1.	Tanjung Pulo	0	10	0	0	0	10,0
2.	Tanjung Mbelang	0	20	2	5	0	27,0
3.	Nari Gunung Dua	0	0	3	0	0	3,0
4.	Jandi Meriah	0	55	0	0	0	55,0
5.	Suka Tendel	0	97	0	0	0	97,0
6.	Tanjung Merawa	0	95	0	0	0	95,0
7.	Tiga Nderket	0	56	0	0	0	56,0
8.	Perbaji	0	0	0	14	0	14,0
9.	Temburun	0	4,6	0	0	0	4,6
10.	Mardingding	0	20	0	0	0	20
11.	Kuta Mbaru	0	0	0	0	0	0
12.	Susuk	0	0	0	0	3	3,0
13.	Gunung Merlawan	0	0	0	1	0	1,0
14.	Nari Gunung Satu	0	0	0	2	0	2,0
15.	Kuta Galuh	0	0	0	8	0	8,0
16.	Penampen	0	0	0	0	0	0
17.	Kuta Kepar	0	0	0	0	0	0
Jumlah		0	357,6	5	30	3	395,6

Sumber: Kepala Desa se-Kecamatan Tiganderket

Tabel 5.1.2 Luas Panen, Produksi, dan Rata-Rata Produksi Padi Sawah Menurut Desa, Tahun 2010

No.	Desa	Luas Panen (Ha)	Produksi (Ton)	Rata-Rata Produksi (Ton/Ha)
(1)	(2)	(3)	(4)	(5)
1.	Tanjung Pulo	5	4	0,8
2.	Tanjung Mbelang	8	6,5	0,8
3.	Nari Gunung Dua	0,5	1	2
4.	Jandi Meriah	40	120	3
5.	Suka Tendel	50	250	5
6.	Tanjung Merawa	80	1.360	17
7.	Tiga Nderket	56	238,38	4,25
8.	Perbaji	14	63	4,5
9.	Temburun	0	0	0
10.	Mardingding	0	0	0
11.	Kuta Mbaru	0	0	0
12.	Susuk	0	0	0
13.	Gunung Merlawan	0,5	1	2
14.	Nari Gunung Satu	1,22	6,25	5,12
15.	Kuta Galuh	10	9	0,9
16.	Penampen	0	0	0
17.	Kuta Kepar	0	0	0
Jumlah		265,22	2.063,13	45,37

Sumber : PPK Kecamatan Tiganderket

Tabel 5.1.3 Luas Panen, Produksi, dan Rata-Rata Produksi Padi Ladang Menurut Desa, Tahun 2010

No.	Desa	Luas Panen (Ha)	Produksi (Ton)	Rata-Rata Produksi (Ton/Ha)
(1)	(2)	(3)	(4)	(5)
1.	Tanjung Pulo	15	90	6
2.	Tanjung Mbelang	5	4	0,8
3.	Nari Gunung Dua	10	20	2
4.	Jandi Meriah	6	18	3
5.	Suka Tendel	0	0	0
6.	Tanjung Merawa	0	0	0
7.	Tiga Nderket	3,20	10,24	3,2
8.	Perbaji	15	67	4,4
9.	Temburun	25	36	1,44
10.	Mardingding	30	30	1
11.	Kuta Mbaru	5	1	0,2
12.	Susuk	72	225	3,12
13.	Gunung Merlawan	20	300	15
14.	Nari Gunung Satu	35,88	113,49	3,16
15.	Kuta Galuh	80	400	5
16.	Penampen	90	270	3
17.	Kuta Kepar	20	1,5	0,07
Jumlah		432,08	1.586,23	51,39

Sumber: PPK Kecamatan Tiganderket

Tabel 5.1.4 Luas Tanaman Palawija Dirinci Menurut Jenis Tanaman Dan Menurut Desa, Tahun 2010

No.	Desa	Jenis Tanaman (Ha)				
		Jagung	Ubi Kayu	Kacang Tanah	Kacang Hijau	Kacang Kedelai
(1)	(2)	(3)	(4)	(5)	(6)	(7)
1.	Tanjung Pulo	12	0	12	0	0
2.	Tanjung Mbelang	120	0	4	0	0
3.	Nari Gunung Dua	80	0	1	0	0
4.	Jandi Meriah	65	0	5	0	0
5.	Suka Tendel	10	0	0	0	0
6.	Tanjung Merawa	0	0	0	0	0
7.	Tiga Nderket	38,23	0	0	0	0
8.	Perbaji	42	0	0	0	0
9.	Temburun	25	0	0	0	0
10.	Mardingding	40	0	0	0	0
11.	Kuta Mbaru	7	0	0	0	0
12.	Susuk	75	0	0	0	0
13.	Gunung Merlawan	40	0	0	0	0
14.	Nari Gunung Satu	371,89	0	3,88	0	0
15.	Kuta Galuh	100	0	0	0	0
16.	Penampen	195	0	0	0	0
17.	Kuta Kepar	1	0	0	0	0
Jumlah		1.222,12	0	25,88	0	0

Sumber: PPK Kecamatan Tiganderket



Tabel 5.1.5 Produksi Tanaman Palawija Dirinci Menurut Jenis Tanaman dan Menurut Desa, Tahun 2010

No.	Desa	Produksi (Ton)				
		Jagung	Ubi Kayu	Kacang Tanah	Kacang Hijau	Kacang Kedelai
(1)	(2)	(3)	(4)	(5)	(6)	(7)
1.	Tanjung Pulo	96	0	9	0	0
2.	Tanjung Mbelang	750	0	3	0	0
3.	Nari Gunung Dua	684	0	0,5	0	0
4.	Jandi Meriah	120	0	10	0	0
5.	Suka Tendel	60	0	0	0	0
6.	Tanjung Merawa	0	0	0	0	0
7.	Tiga Nderket	275,47	0	0	0	0
8.	Perbaji	497	0	0	0	0
9.	Temburun	75	0	0	0	0
10.	Mardingding	50	0	0	0	0
11.	Kuta Mbaru	6,5	0	0	0	0
12.	Susuk	525	0	0	0	0
13.	Gunung Merlawan	200	0	0	0	0
14.	Nari Gunung Satu	2.679,26	0	9,27	0	0
15.	Kuta Galuh	600	0	0	0	0
16.	Penampen	585	0	0	0	0
17.	Kuta Kepar	4	0	0	0	0
Jumlah		7.207,23	0	31,77	0	0

Sumber: PPK Kecamatan Tiganderket

Tabel 5.2.1 Luas Panen, Produksi dan Rata-Rata Produksi Sayur-Sayuran Tahun 2010

No.	Jenis Sayuran	Luas Panen (Ha)	Produksi (Ton)	Rata-Rata Produksi (Kw/Ha)
(1)	(2)	(3)	(4)	(5)
1.	Bayam	0	0	0
2.	Bawang Daun	0	0	0
3.	Bawang Merah	1	9,5	9,5
4.	Bawang Putih	0	0	0
5.	Buncis	0	0	0
6.	Cabe	132	1.056	8
7.	Ercis	0	0	0
8.	Kacang Merah	0	0	0
9.	Kacang Panjang	0	0	0
10.	Kangkung	0	0	0
11.	Kentang	0	0	0
12.	Ketimun	0	0	0
13.	Kol Bunga	0	0	0
14.	Kubis	0	0	0
15.	Labu Siam	0	0	0
16.	Lobak	0	0	0
17.	Sawi	15	180	12
18.	Terong	9	292,5	32,5
19.	Tomat	226	9.492	42
20.	Wortel	0	0	0

Sumber: Mantan Kecamatan Tiganderket

Tabel 5.2.2 Produksi Buah-Buahan Dirinci Menurut Jenisnya Tahun 2010

No.	Jenis Buah-Buahan	Produksi (Kw)
(1)	(2)	(3)
1.	Alpokot	3.061
2.	Anggur	0
3.	Belimbing	0
4.	Duku/Langsar	160
5.	Durian	2.225
6.	Jabtel	0
7.	Jambu Air	0
8.	Jambu Biji	0
9.	Jambu Bol	0
10.	Jeruk	1.210
11.	Kedondong	0
12.	Kesemak	0
13.	Kueni	0
14.	Mangga	0
15.	Manggis	0
16.	Markisa	0
17.	Nenas	0
18.	Pepaya	0
19.	Pisang	780
20.	Rambe	0
21.	Rambutan	0
22.	Salak	210
23.	Sawo	72
24.	Semangka	0
25.	Sirsak	65
26.	Lainnya	0

Sumber : Mantan Kecamatan Tiganderket

Tabel 5.3.1 Luas Tanaman Perkebunan Rakyat Dirinci Menurut Jenis Tanaman dan Menurut Desa Tahun 2010

No.	Desa	Luas Tanaman (Ha)					
		Kelapa	Karet	Kopi	Coklat	Kemiri	Tem- bakau
(1)	(2)	(3)	(4)	(5)	(6)	(7)	(8)
1.	Tanjung Pulo	0	0	0	5	4	0
2.	Tanjung Mbelang	0	0	0	20	0	0
3.	Nari Gunung Dua	0,5	0	0	16	1	0
4.	Jandi Meriah	0	0	1	40	10	8
5.	Suka Tendel	0	0	2	10	0	3
6.	Tanjung Merawa	0	0	6	10	0	15
7.	Tiga Nderket	3	0	6,24	12,11	1,93	18,75
8.	Perbaji	0	0	18	16	0	2
9.	Temburun	0	0	3	135	0	4
10.	Mardingding	0	0	18,71	14,80	0	0
11.	Kuta Mbaru	0	0	3	10	4	0
12.	Susuk	3	0	10	60	6	0
13.	Gunung Merlawan	0	0	0	6	1	0
14.	Nari Gunung Satu	0	0	0	2	0	0
15.	Kuta Galuh	0	0	1	20	0	0
16.	Penampen	0	0	40	35	10	0
17.	Kuta Kepar	0	0	4,68	6,05	2,57	0
Jumlah		6,5	0	113,63	417,96	40,5	50,75

Sumber: Koord PPL Kecamatan Tiganderket

Tabel 5.3.2 Produksi Tanaman Perkebunan Rakyat Dirinci Menurut Jenis Tanaman dan Menurut Desa Tahun 2010

No.	Desa	Produksi (Ton)					
		Kelapa	Karet	Kopi	Coklat	Kemiri	Temba kau
(1)	(2)	(3)	(4)	(5)	(6)	(7)	(8)
1.	Tanjung Pulo	0	0	0	3	12	0
2.	Tanjung Mbelang	0	0	0	30	0	0
3.	Nari Gunung Dua	1	0	0	48	0,5	0
4.	Jandi Meriah	0	0	1	25	5	3
5.	Suka Tendel	0	0	10	20	0	20
6.	Tanjung Merawa	0	0	4	3	0	1500
7.	Tiga Nderket	1,77	0	10,92	14,82	1,89	198,76
8.	Perbaji	0	0	24	11,62	0	3
9.	Temburun	0	0	2	27	0	4,8
10.	Mardingding	0	0	10	6	0	0
11.	Kuta Mbaru	0	0	0,5	1	1	0
12.	Susuk	1	0	100	72	25	0
13.	Gunung Merlawan	0	0	0	10	1	0
14.	Nari Gunung Satu	0	0	0	1	0	0
15.	Kuta Galuh	0	0	1	75	0	0
16.	Penampen	0	0	10	15	20	0
17.	Kuta Kepar	0	0	6,17	2,31	0,98	0
Jumlah		3,77	0	179,59	364,75	67,37	1.724,56

Sumber: Koord PPL Kecamatan Tiganderket

Tabel 5.4.1. Banyaknya Ternak Dirinci Menurut Jenisnya Tiap Desa Tahun 2010

No.	Desa	Jenis Ternak (ekor)				
		Sapi / Lembu	Kerbau	Kuda	Kambing/ Domba	Babi
(1)	(2)	(3)	(4)	(5)	(6)	(7)
1.	Tanjung Pulo	59	8	0	5	30
2.	Tanjung Mbelang	214	12	0	0	0
3.	Nari Gunung Dua	171	47	0	2	11
4.	Jandi Meriah	155	1	0	15	20
5.	Suka Tendel	154	34	0	50	0
6.	Tanjung Merawa	58	14	0	50	79
7.	Tiga Nderket	60	7	0	0	23
8.	Perbaji	31	0	05	6	0
9.	Temburun	18	0	0	0	0
10.	Mardingding	74	26	0	0	0
11.	Kuta Mbaru	70	23	0	0	0
12.	Susuk	282	5	0	34	15
13.	Gunung Merlawan	70	11	0	0	20
14.	Nari Gunung Satu	70	2	0	0	0
15.	Kuta Galuh	271	6	0	0	10
16.	Penampen	140	118	0	56	0
17.	Kuta Kepar	33	10	0	86	7
Jumlah		1 930	224	0	304	219

Sumber: Kepala Desa se Kecamatan Tiganderket

Tabel 5.4.2 Banyaknya Ternak Unggas Dirinci Menurut Jenisnya Tiap Desa Tahun 2010

No.	Desa	Jenis Unggas (ekor)			Jumlah
		Ayam	Itik	Angsa	
(1)	(2)	(3)	(4)	(5)	(6)
1.	Tanjung Pulo	623	0	7	630
2.	Tanjung Mbelang	1 900	0	12	1 912
3.	Nari Gunung Dua	605	52	8	665
4.	Jandi Meriah	2 000	50	5	2 055
5.	Suka Tendel	200	0	0	200
6.	Tanjung Merawa	1 064	97	26	1 257
7.	Tiga Nderket	346	71	17	434
8.	Perbaji	167	8	0	175
9.	Temburun	200	0	0	200
10.	Mardingding	100	0	0	100
11.	Kuta Mbaru	2 425	0	0	2 425
12.	Susuk	750	15	7	772
13.	Gunung Merlawan	300	0	0	300
14.	Nari Gunung Satu	50	10	0	60
15.	Kuta Galuh	300	20	10	330
16.	Penampen	3 000	50	0	3 050
17.	Kuta Kepar	150	8	0	158
Jumlah		14 180	381	92	14 723

Sumber: Kepala Desa se Kecamatan Tiganderket

Tabel 5.4.3 Produksi Ikan Dirinci Menurut Jenisnya Tiap Desa Tahun 2010 (Dalam Ton)

No.	Desa	Ikan Laut	Ikan Tawar	Jumlah
(1)	(2)	(3)	(4)	(5)
1.	Tanjung Pulo	0	0	0
2.	Tanjung Mbelang	0	0,7	0,7
3.	Nari Gunung Dua	0	0	0
4.	Jandi Meriah	0	1	1
5.	Suka Tendel	0	0,05	0,05
6.	Tanjung Merawa	0	0	0
7.	Tiga Nderket	0	0	0
8.	Perbaji	0	0	0
9.	Temburun	0	0	0
10.	Mardingding	0	0,5	0,5
11.	Kuta Mbaru	0	0	0
12.	Susuk	0	8	8
13.	Gunung Merlawan	0	1	1
14.	Nari Gunung Satu	0	0	0
15.	Kuta Galuh	0	0,5	0,5
16.	Penampen	0	0	0
17.	Kuta Kepar	0	0	0
Jumlah		0	11,75	11,75

Sumber: Kepala Desa se Kecamatan Tiganderket



Tabel 6.1 Banyaknya Industri Dirinci Menurut Jenisnya Tiap Desa Tahun 2010

No.	Desa	Jenis Industri			Jumlah
		Besar/ Sedang	Kecil	Rumah Tangga	
(1)	(2)	(3)	(4)	(5)	(6)
1.	Tanjung Pulo	0	0	0	0
2.	Tanjung Mbelang	0	0	2	2
3.	Nari Gunung Dua	0	0	2	2
4.	Jandi Meriah	0	0	2	2
5.	Suka Tendel	0	0	1	1
6.	Tanjung Merawa	0	0	1	1
7.	Tiga Nderket	0	0	3	3
8.	Perbaji	0	0	0	0
9.	Temburun	0	0	2	2
10.	Mardingding	0	0	1	1
11.	Kuta Mbaru	0	0	0	0
12.	Susuk	0	0	3	3
13.	Gunung Merlawan	0	0	0	0
14.	Nari Gunung Satu	0	0	0	0
15.	Kuta Galuh	0	0	2	2
16.	Penampen	0	0	2	2
17.	Kuta Kepar	0	0	0	0
Jumlah		0	0	21	21

Sumber: Kepala Desa se Kecamatan Tiganderket

Tabel 6.2 Banyaknya Bengkel Menurut Jenisnya Tiap Desa Tahun 2010

No.	Desa	Jenis Bengkel				Jumlah
		Mobil	Sepeda Motor	Sepeda	Lainnya	
(1)	(2)	(3)	(4)	(5)	(6)	(7)
1.	Tanjung Pulo	0	0	0	0	0
2.	Tanjung Mbelang	1	3	0	0	4
3.	Nari Gunung Dua	1	1	0	0	2
4.	Jandi Meriah	0	1	0	0	1
5.	Suka Tendel	2	2	0	0	4
6.	Tanjung Merawa	0	0	0	0	0
7.	Tiga Nderket	0	6	0	3	9
8.	Perbaji	0	2	0	0	2
9.	Temburun	0	0	0	0	0
10.	Mardingding	0	0	0	0	0
11.	Kuta Mbaru	0	0	0	0	0
12.	Susuk	0	1	0	0	1
13.	Gunung Merlawan	0	0	0	0	0
14.	Nari Gunung Satu	0	0	0	0	0
15.	Kuta Galuh	0	0	0	0	0
16.	Penampen	0	0	0	0	0
17.	Kuta Kepar	0	0	0	0	0
Jumlah		4	16	0	3	23

Sumber: Kepala Desa se Kecamatan Tiganderket

Tabel 6.3 Banyaknya Rumah Tangga Pelanggan Listrik dan PAM Tiap Desa Tahun 2010

No.	Desa	Rumah Tangga Pelanggan		
		Listrik PLN	Non PLN	PAM
(1)	(2)	(3)	(4)	(5)
1.	Tanjung Pulo	57	44	0
2.	Tanjung Mbelang	249	35	0
3.	Nari Gunung Dua	153	24	0
4.	Jandi Meriah	287	94	0
5.	Suka Tendel	239	69	0
6.	Tanjung Merawa	306	20	0
7.	Tiga Nderket	508	20	0
8.	Perbaji	125	34	0
9.	Temburun	86	11	0
10.	Mardingding	151	80	0
11.	Kuta Mbaru	180	2	0
12.	Susuk	328	59	0
13.	Gunung Merlawan	45	6	0
14.	Nari Gunung Satu	90	61	0
15.	Kuta Galuh	178	59	0
16.	Penampen	144	57	0
17.	Kuta Kepar	23	30	0
Jumlah		3 140	670	0

Sumber: Kepala Desa se Kecamatan Tiganderket

Tabel 7.1.1 Panjang Jalan Menurut Jenis Permukaan Dan Desa (KM)  
Tahun 2010

No.	Desa	Jenis Jalan				Jumlah
		Aspal	Diperkeras	Tanah	Setapak	
(1)	(2)	(3)	(4)	(5)	(6)	(7)
1.	Tanjung Pulo	2	1	5	2	10
2.	Tanjung Mbelang	0,8	0,6	3,9	11	18,3
3.	Nari Gunung Dua	2	6	7	0	15
4.	Jandi Meriah	2	2	1	1	6
5.	Suka Tendel	1,5	2,5	4	1	9
6.	Tanjung Merawa	1	3	1	4	9
7.	Tiga Nderket	1,3	1	0,7	1	4
8.	Perbaji	1	1	2	1	5
9.	Temburun	1	0,1	0	0	1,1
10.	Mardingding	5	0	0	0	5
11.	Kuta Mbaru	0	0,1	0	0,2	0,3
12.	Susuk	2	0	5	5	12
13.	Gunung Merlawan	0	1,6	20	0	21,6
14.	Nari Gunung Satu	1,5	0	0	0	1,5
15.	Kuta Galuh	2	1	5	1	9
16.	Penampen	6	2	13	9	30
17.	Kuta Kepar	0	6	3	0	9
Jumlah		29,1	27,9	70,6	36,2	165,8

Sumber: Kepala Desa se Kecamatan Tiganderket

Tabel 7.1.2 Banyaknya Kendaraan Bermotor Yang Terdaftar Menurut Jenis Kendaraan dan Menurut Desa, Tahun 2010

No.	Desa	Jenis Kendaraan				Jumlah
		Mobil Penumpang	Truk	Pick Up	Sepeda Motor	
(1)	(2)	(3)	(5)	(6)	(7)	(8)
1.	Tanjung Pulo	0	0	4	41	45
2.	Tanjung Mbelang	0	2	7	38	47
3.	Nari Gunung Dua	0	11	5	75	91
4.	Jandi Meriah	1	1	4	75	81
5.	Suka Tendel	3	2	2	30	37
6.	Tanjung Merawa	0	1	6	97	104
7.	Tiga Nderket	15	16	14	83	128
8.	Perbaji	0	2	2	62	66
9.	Temburun	0	2	5	57	64
10.	Mardingding	0	5	3	50	58
11.	Kuta Mbaru	0	2	4	50	56
12.	Susuk	0	16	4	78	98
13.	Gunung Merlawan	0	0	1	30	31
14.	Nari Gunung Satu	0	1	5	61	67
15.	Kuta Galuh	1	0	4	100	105
16.	Penampen	1	2	1	87	91
17.	Kuta Kepar	0	2	0	32	34
Jumlah		21	65	71	1 046	1.203

Tabel 7.2.1 Banyaknya Surat Masuk Melalui Kantor Pos/Pos Keliling Menurut Jenis Surat dan Bulan Masuk, Tahun 2010

No.	Bulan	Jenis Surat			Jumlah
		Biasa	Kilat	Tercatat	
(1)	(2)	(3)	(4)	(5)	(6)
1.	Januari	29	141	3	173
2.	Februari	8	7	6	21
3.	Maret	10	91	3	104
4.	April	7	79	4	90
5.	Mei	6	98	1	105
6.	Juni	13	69	3	85
7.	Juli	4	77	3	84
8.	Agustus	11	32	1	44
9.	September	28	66	2	96
10.	October	135	39	0	174
11.	November	22	86	5	113
12.	Desember	7	379	1	387
Jumlah		280	1 164	32	1.476

Sumber : Kantor Pos Kecamatan Tiganderket

Tabel 7.2.2 Banyaknya Surat Keluar Melalui Kantor Pos/Pos Keliling Menurut Jenis Surat dan Bulan Masuk, Tahun 2010

No.	Bulan	Jenis Surat			Jumlah
		Biasa	Kilat	Tercatat	
(1)	(2)	(3)	(4)	(5)	(6)
1.	Januari	0	0	0	0
2.	Februari	0	7	0	7
3.	Maret	0	15	0	15
4.	April	1	10	0	11
5.	Mei	0	5	0	5
6.	Juni	1	5	0	6
7.	Juli	4	11	0	15
8.	Agustus	0	19	0	19
9.	September	0	2	0	2
10.	October	0	2	0	2
11.	November	0	3	0	3
12.	Desember	0	2	0	2
Jumlah		6	81	0	87

Sumber : Kantor Pos Kecamatan Tiganderket

Tabel 8.1 Besarnya Pokok Penetapan dan Realisasi PBB Tiap Desa Tahun 2010

No.	Desa	Pokok Penetapan (Rp)	Realisasi	Persentase Realisasi
(1)	(2)	(3)	(4)	(5)
1.	Tanjung Pulo	1 721 622	1 144 864	90
2.	Tanjung Mbelang	6 531 350	4 725 946	75
3.	Nari Gunung Dua	3 711 649	3 051 390	95
4.	Jandi Meriah	15 532 510	8 438 622	60
5.	Suka Tendel	9 580 312	5 775 629	60
6.	Tanjung Merawa	10 651 525	4 938 866	45
7.	Tiga Nderket	17 212 812	14 312 052	80
8.	Perbaji	4 903 201	3 391 526	78
9.	Temburun	3 009 581	1 802 173	60
10.	Mardingding	8 918 040	5 932 766	70
11.	Kuta Mbaru	6 938 075	6 045 742	96
12.	Susuk	3 448 690	2 661 159	80
13.	Gunung Merlawan	1 798 629	1 798 629	100
14.	Nari Gunung Satu	6 003 154	4 621 363	75
15.	Kuta Galuh	4 676 883	4 676 883	100
16.	Penampen	9 626 257	7 442 196	90
17.	Kuta Kepar	1 585 711	1 585 711	100
Jumlah		115 850 001	82 345 517	71,08

Sumber: BRI Unit Tiganderket



Tabel 8.2 Rata – rata Harga Beberapa Bahan Pokok di Pusat Pasar Ibu Kota Kecamatan (Rp), Tahun 2010

Komoditi	Sat	Harga Pada Bulan			
		Jan	Feb	Mar	Apr
(1)	(2)	(3)	(4)	(5)	(6)
1. Beras/Condong	Kg	9 500	9 500	9 500	9 500
2. Ikan Asin/Teri No.1	Kg	80 000	80 000	80 000	80 000
3. Ikan Asin/Teri No.2	Kg	50 000	50 000	50 000	50 000
4. Minyak Goreng/ Kampung	Kg	13 000	13 000	13 000	13 000
5. Gula Pasir / SHS	Kg	12 000	12 000	12 000	12 000
6. Garam Kasar/ Curai	Kg	3 000	3 000	3 000	3 000
7. Minyak Tanah	Liter	8 000	8 000	8 000	8 000
8. Tekstil Kasar / Asantek	Meter	20 000	20 000	20 000	20 000
9. Batik/ Cap Keris Kasar	Lembar	45 000	45 000	45 000	45 000
10. Sabun Cuci / Cap Tlpn	Batang	1 500	1 500	1 500	1 500
11. Tepung Terigu / Segitiga	Kg	9 500	9 500	9 500	9 500

Sumber : Pusat Pasar Kecamatan Tiganderket

Lanjutan Tabel 8.2

Komoditi	Sat	Harga Pada Bulan			
		Mei	Juni	Juli	Agst
(1)	(2)	(3)	(4)	(5)	(6)
1. Beras/Condong	Kg	9 500	9 500	9 500	9 500
2. Ikan Asin/Teri No.1	Kg	80 000	80 000	80 000	80 000
3. Ikan Asin/Teri No.2	Kg	50 000	50 000	50 000	50 000
4. Minyak Goreng/ Kampung	Kg	13 000	13 000	13 000	13 000
5. Gula Pasir / SHS	Kg	12 000	12 000	12 000	12 000
6. Garam Kasar/ Curai	Kg	2 000	2 000	2 000	2 000
7. Minyak Tanah	Liter	8 000	8 000	8 000	8 000
8. Tekstil Kasar / Asantek	Meter	10 000	10 000	10 000	10 000
9. Batik/ Cap Keris Kasar	Lembar	50 000	50 000	50 000	50 000
10. Sabun Cuci / Cap Tlpn	Batang	1 500	1 500	1 500	1 500
11. Tepung Terigu / Segitiga	Kg	9 500	9 500	9 500	9 500

Sumber : Pusat Pasar Kecamatan Tiganderket

Lanjutan Tabel 8.2

Komoditi	Sat	Harga Pada Bulan				Rata Rata
		Sept	Okt	Nov	Des	
(1)	(2)	(3)	(4)	(5)	(6)	(7)
1. Beras/Condong	Kg	9 500	9 500	9 500	9 500	95 000
2. Ikan Asin/Teri No.1	Kg	60 000	60 000	60 000	60 000	73 333
3. Ikan Asin/Teri No.2	Kg	50 000	50 000	50 000	50 000	50 000
4. Minyak Goreng/ Kampung	Kg	13 000	13 000	13 000	13 000	13 000
5. Gula Pasir / SHS	Kg	12 000	12 000	12 000	12 000	12 000
6. Garam Kasar/ Curai	Kg	2 000	2 000	2 000	2 000	2 333
7. Minyak Tanah	Ltr	8 000	8 000	8 000	8 000	8 000
8. Tekstil Kasar / Asantek	Mtr	10 000	10 000	10 000	10 000	13 333
9. Batik/ Cap Keris Kasar	Lmbr	50 000	50 000	50 000	50 000	48 333
10. Sabun Cuci / Cap Tlpn	Btg	1 500	1 500	1 500	1 500	1 500
11. Tepung Terigu / Segitiga	Kg	9 500	9 500	9 500	9 500	9 500

Sumber : Pusat Pasar Kecamatan Tiganderket

Tabel 8.3 Rata – Rata Harga Eceran Bahan Bangunan Di Pasar Ibu Kota Kecamatan Tiganderket Tahun 2006 – 2010

Komoditi	Sat	T A H U N			
		2007	2008	2009	2010
(1)	(2)	(3)	(4)	(5)	(6)
1. Besi Beton 12 M	Batang	-	-	-	72.500
2. Seng Bergelombang	Lembar	-	-	-	40.000
3. Pasir Beton	M3	-	-	-	80.000
4. Batu Bata	Buah	-	-	-	700
5. Batu Kerikil	M3	-	-	-	100.000
6. Batu Kali	M3	-	-	-	100.000
7. Paku	Kg	-	-	-	17.000
8. Cat Minyak	Kaleng/Kg	-	-	-	40.000
9. Cat Tembok	Kaleng/25Kg	-	-	-	310.000
10. Papan Triplek	Lembar 3 m	-	-	-	40.000
11. Semen	Sak 40 Kg	-	-	-	48.000

Sumber : Koordinator Statistik Kecamatan Tiganderket

## Nama – Nama Camat Yang Pernah Menjabat di Kecamatan Tiganderket

No.	Nama Asisten Wedana/Camat	Masa Bakti
(1)	(2)	(3)
1	Kendal Keliat	1945 – 1947
2	Gugungen Bangun	1947 – 1949
3	Nitipi Bangun	1949 – 1955
4	Ngangkat Raja Sinulingga	1955 – 1959
5	Binana Perangin-Angin	1959 – 1969
6	Kasir Purba, BA	1969 – 1970
7	Maju Tarigan, BA	1970 – 1976
8	Jaman Ginting, BA	1976 – 1978
9	Jamalem Ginting	1978 – 1980
10	Kuat Ginting, BA	1980 – 1984
11	Rochman Refaya Barus	1984 – 1988
12	Drs. Malem Pagi Sitepu	1988 – 1995
13	Dinasti Sitepu, BA	1995 – 1998
14	Drs. Suang Karo-Karo	1998 – 2000
15	Drs. K. Terkelin Purba	2000 – 2005
16.	Drs. Setta Sugihen	2005 – 2008
17	Drs. Robinson Purba	2008 – Sekarang

## Nama – Nama Kepala Desa se Kecamatan Tiganderket

No.	Desa	Nama Kepala Desa
(1)	(2)	(3)

- |     |                  |                         |
|-----|------------------|-------------------------|
| 1.  | Tanjung Pulo     | Setabat Sembiring       |
| 2.  | Tanjung Mbelang  | Juri Ginting            |
| 3.  | Nari Gunung Dua  | Peri Edisonta Milala    |
| 4.  | Jandi Meriah     | Milalanta Sembiring     |
| 5.  | Suka Tendel      | Ngapul Surbakti         |
| 6.  | Tanjung Merawa   | Menanti Sitepu          |
| 7.  | Tiga Nderket     | Kesukanta Ginting       |
| 8.  | Perbaji          | Musa Sembiring          |
| 9.  | Temburun         | Nelsi Singarimbun       |
| 10. | Mardingding      | Johan Sitepu            |
| 11. | Kuta Mbaru       | Hardi Singarimbun       |
| 12. | Susuk            | Hermanto Sembiring      |
| 13. | Gunung Merlawan  | Simson Perangin - angin |
| 14. | Nari Gunung Satu | Basukarta Br Tarigan    |
| 15. | Kuta Galuh       | Sekata Bangun           |
| 16. | Penampen         | Maha Sembiring          |
| 17. | Kuta Kepar       | Makmur Baru             |

# DATA

## MENCERDASKAN BANGSA



**BADAN PUSAT STATISTIK KABUPATEN KARO**

Jl. Jamin Gintings No: 131, Raya, Berastagi

Telp. (0628) 92675, Fax. (0628) 92851

Email: [bps1211@mailhost.bps.go.id](mailto:bps1211@mailhost.bps.go.id)

Website : [karokab.bps.go.id](http://karokab.bps.go.id)