



**BADAN PUSAT STATISTIK
KABUPATEN BUNGO**

Katalog :1102001.1509023

Kecamatan **Bungo Dani** Dalam Angka 2023

<https://bungokab.bps.go.id>

Kecamatan

Bungo Dani

Dalam Angka 2023

<https://bungokab.bps.go.id>

KECAMATAN BUNGO DANI DALAM ANGKA 2023

ISSN : 2714-5360

Katalog BPS : 1102001.1509023

Nomor Publikasi : 15090.2012

Ukuran Buku : 15 cm x 21 cm

Jumlah Halaman : xviii+ 154 halaman

Naskah : Badan Pusat Statistik Kabupaten Bungo

Penyunting : Badan Pusat Statistik Kabupaten Bungo

Gambar Kover oleh : ©Badan Pusat Statistik Kabupaten Bungo

Diterbitkan oleh : CV. Mella Offset

Dilarang mengumumkan, mendistribusikan, mengomunikasikan, dan/atau menggandakan sebagian atau seluruh isi buku ini untuk tujuan komersial tanpa izin tertulis dari Badan Pusat Statistik



KEPALA BPS KABUPATEN BUNGO
REFIA HENDRITA, S.P.,M.A.P.



**BADAN PUSAT STATISTIK
KABUPATEN BUNGO**

KATA PENGANTAR

Publikasi **Kecamatan Bungo Dani Dalam Angka 2023** ini merupakan kelanjutan dari publikasi tahun sebelumnya, dan sebagai upaya mengembangkan perstatistikan daerah dalam menyediakan data terpadu untuk berbagai kepentingan.

Data statistik yang disajikan dalam publikasi ini bersumber dari kegiatan rutin, survei dan sensus yang dilaksanakan oleh BPS Kabupaten Bungo, serta dilengkapi dengan data sekunder yang dikelola oleh instansi pemerintah dan swasta di wilayah Kabupaten Bungo.

Pada kesempatan ini, kami ucapkan terima kasih kepada segenap jajaran Pemerintah Daerah Kabupaten Bungo yang telah membantu demi terwujudnya publikasi ini. Selanjutnya kepada semua pihak yang telah memberikan bantuan, disampaikan penghargaan dan terima kasih yang sebesar-besarnya.

Saran dan kritik dari berbagai pihak untuk perbaikan publikasi ini sangat kami harapkan. Akhirnya, semoga publikasi ini dapat membantu dalam memenuhi kebutuhan data statistik dan bermanfaat bagi para pemakai.

Muara Bungo, September 2023
Badan Pusat Statistik Kabupaten Bungo

Kepala,

REFIA HENDRITA, S.P.,M.A.P.

DAFTAR ISI

Kata Pengantar Kepala Badan Pusat Statistik Bungo	vii
Daftar Isi	viii
Daftar Tabel	ix
Daftar Gambar	xvii
1. Geografi dan Iklim	3
2. Pemerintahan	21
3. Penduduk	37
4. Sosial	47
5. Pertanian	85
6. Industri, Pertambangan, dan Energi	111
7. Perdagangan	125
8. Transportasi dan Pariwisata	133
9. Keuangan dan Harga	147

DAFTAR TABEL

1. GEOGRAFI DAN IKLIM

1.1 KEADAAN GEOGRAFI

1.1.1	Luas Wilayah Menurut Dusun di Kecamatan Bungo Dani, 2022	5
1.1.2	Tinggi Wilayah di atas Permukaan Laut (DPL) Menurut Dusun/Kelurahan di Kecamatan Bungo Dani, 2022	6
1.1.3	Jarak dari Ibukota Kabupaten dan Ibukota Kecamatan ke Dusun di Kecamatan Bungo Dani, 2022	7
1.1.4	Nama-nama Sungai yang Melintasi Dusun/ Kelurahan di Kecamatan Bungo Dani, 2022	8

1.2 KEADAAN IKLIM

1.2.1	Rata-rata Jumlah Curah Hujan Setiap Bulan di Kecamatan Bungo Dani, 2022	9
1.2.2	Banyaknya Kejadian Bencana Alam Menurut Desa/Kelurahan dan Jenis Bencana Alam di Kecamatan Bungo Dani, 2022	10
1.2.3	Banyaknya Korban Jiwa Akibat Bencana Alam Menurut Desa/Kelurahan di Kecamatan Bungo Dani, 2022	13
1.2.4	Keberadaan Fasilitas/Upaya Antisipasi/Mitigasi Bencana Alam Menurut Desa/Kelurahan di Kecamatan Bungo Dani, 2022	16

2. PEMERINTAHAN

2.1 WILAYAH ADMINISTRASI

2.1.1	Banyaknya Kampung, Rukun Warga (RW), Rukun Tetangga (RT) Menurut Dusun/Kelurahan di Kecamatan Bungo Dani, 2022	23
2.1.2	Klasifikasi Perdesaan/Perkotaan Masing-masing Dusun/Kelurahan di Kecamatan Bungo Dani, 2022	24

2.2 PEGAWAI

2.2.1	Nama-Nama Camat dan Tahun Mulai Bertugas di Kecamatan Bungo Dani, 2022	25
2.2.2	Banyaknya Pegawai Negeri Sipil Menurut Unit Organisasi dan Jenis Kelamin di Kecamatan Bungo Dani, 2022	26

2.2.3	Banyaknya Pegawai Negeri Sipil Menurut Unit Organisasi dan Tingkat Pendidikan yang Ditamatkan di Kecamatan Bungo Dani, 2022	27
2.2.4	Banyaknya Pegawai Negeri Sipil Menurut Unit Organisasi dan Golongan di Kecamatan Bungo Dani, 2022	28
2.2.5	Banyaknya Pegawai Honorer Menurut Unit Organisasi dan Jenis Kelamin di Kecamatan Bungo Dani, 2022	29
2.2.6	Banyaknya Pegawai Honorer Menurut Unit Organisasi dan Tingkat Pendidikan yang Ditamatkan di Kecamatan Bungo Dani, 2022	30

2.3 PEMERINTAHAN DUSUN

2.3.1	Nama-Nama Kepala Dusun/Rio di Kecamatan Bungo Dani, 2022	31
2.3.2	Nama-nama Gelar Kepala Dusun/Rio di Kecamatan Bungo Dani, 2022	32
2.3.3	Nama-nama Ketua Badan Permusyawaratan Dusun (BPD) di Kecamatan Bungo Dani, 2022	33

2.4 ADMINISTRASI PEMERINTAHAN

2.4.1	Banyaknya Kartu Tanda Penduduk (KTP), Akta Kelahiran dan Surat Keterangan Lainnya Menurut Dusun/Kelurahan yang Dikeluarkan Kantor Camat Bungo Dani, 2022	34
-------	--	----

3. PENDUDUK

3.1	Penduduk Laju Pertumbuhan Penduduk, Distribusi Persentase Penduduk, Kepadatan Penduduk, Rasio Jenis Kelamin menurut Desa/Kelurahan Kecamatan Bungo Dani, 2022	39
3.2	Jumlah Penduduk Menurut Kelompok Umur dan Jenis Kelamin di Kecamatan Bungo Dani, 2022	40
3.3	Luas, Jumlah Penduduk dan Kepadatan Penduduk Menurut Dusun di Kecamatan Bungo Dani, 2022	41
3.4	Data Tahapan Keluarga Sejahtera Menurut Dusun/Kelurahan di Kecamatan Bungo Dani, 2022	42

4. SOSIAL

4.1 PENDIDIKAN

4.1.1	Banyaknya Sekolah, Guru, dan Murid Taman Kanak-kanak Menurut Dusun/Kelurahan di Lingkungan Unit Pelayanan Teknis Dinas (UPTD) Pendidikan Kecamatan Bungo Dani, Tahun Ajaran 2022/2023	49
4.1.2	Banyaknya Sekolah Dasar (SD) Menurut Dusun/Kelurahan dan Status Sekolah di Lingkungan UPTD Pendidikan Kecamatan Bungo Dani, Tahun Ajaran 2022/2023	50
4.1.3	Banyaknya Murid, Guru, dan Rasio Murid-Guru Sekolah Dasar (SD) Menurut Dusun/Kelurahan di Lingkungan UPTD Pendidikan Kecamatan Bungo Dani, Tahun Ajaran 2022/2023	51
4.1.4	Banyaknya Sekolah Menengah Pertama (SMP) Menurut Dusun/Kelurahan dan Status Sekolah di Lingkungan Dinas Pendidikan di Kecamatan Bungo Dani, Tahun Ajaran 2022/2023	52
4.1.5	Banyaknya Murid, Guru, dan Rasio Murid-Guru Sekolah Menengah Pertama (SMP) Menurut Dusun/Kelurahan di Lingkungan Dinas Pendidikan di Kecamatan Bungo Dani, Tahun Ajaran 2022/2023	53
4.1.6	Banyaknya Sekolah Menengah Umum (SMU) Menurut Dusun/Kelurahan dan Status Sekolah di Lingkungan Dinas Pendidikan di Kecamatan Bungo Dani, Tahun Ajaran 2022/2023	54
4.1.7	Banyaknya Murid, Guru dan Rasio Murid-Guru Sekolah Menengah Umum (SMU) Menurut Dusun/Kelurahan di Lingkungan Dinas Pendidikan di Kecamatan Bungo Dani, Tahun Ajaran 2022/2023	55
4.1.8	Banyaknya Sekolah Menengah Kejuruan (SMK) Menurut Dusun/Kelurahan dan Status Sekolah di Lingkungan Dinas Pendidikan Kecamatan Bungo Dani, Tahun Ajaran 2022/2023	56
4.1.9	Banyaknya Murid, Guru dan Rasio Murid-Guru Sekolah Menengah Kejuruan (SMK) Menurut Dusun/Kelurahan di Lingkungan Dinas Pendidikan Kecamatan Bungo Dani, Tahun Ajaran 2022/2023	57
4.1.10	Banyaknya Madrasah Ibtidaiyah Menurut Dusun/Kelurahan di Lingkungan Kementerian Agama di Kecamatan Bungo Dani, Tahun Ajaran 2022/2023	58
4.1.11	Banyaknya Murid, Guru dan Rasio Murid-Guru Madrasah Ibtidaiyah (MI) Menurut Dusun/Kelurahan di Lingkungan Kementerian Agama di Kecamatan Bungo Dani, Tahun Ajaran 2022/2023	59
4.1.12	Banyaknya Madrasah Tsanawiyah (MTs) Menurut Dusun/Kelurahan di Lingkungan Kementerian Agama di Kecamatan Bungo Dani, Tahun Ajaran 2022/2023	60
4.1.13	Banyaknya Murid, Guru dan Rasio Murid-Guru Madrasah Tsanawiyah (MTs) Menurut Dusun/Kelurahan di Lingkungan	

	Kementerian Agama di Kecamatan Bungo Dani, Tahun Ajaran 2022/2023	61
4.1.14	Banyaknya Madrasah Aliyah (MA) Menurut Dusun/Kelurahan di Lingkungan Kementerian Agama di Kecamatan Bungo Dani, Tahun Ajaran 2022/2023	62
4.1.15	Banyaknya Murid, Guru, dan Rasio Murid-Guru Madrasah Aliyah (MA) Menurut Dusun/Kelurahan di Lingkungan Kementerian Agama di Kecamatan Bungo Dani, Tahun Ajaran 2022/2023	63
4.1.16	Kemudahan Untuk Mencapai Sarana Pendidikan Terdekat Bagi Desa/Kelurahan yang Tidak ada Sarana Pendidikan Menurut Desa/Kelurahan dan Jenjang Pendidikan di Kecamatan Bungo Dani Tahun Ajaran 2022/2023	64
4.2	KESEHATAN	
4.2.1	Banyaknya Fasilitas Kesehatan di Kecamatan Bungo Dani, 2022	66
4.2.2	Banyaknya Tenaga Kesehatan Menurut Dusun/Kelurahan di Kecamatan Bungo Dani, 2022	68
4.2.3	Jumlah Bayi dan Ibu Hamil yang Diimunisasi Menurut Jenisnya di Kecamatan Bungo Dani, 2022	69
4.2.4	Banyaknya Akseptor Keluarga Berencana Menurut Dusun/Kelurahan dan Jenis Kontrasepsi di Kecamatan Bungo Dani, 2022	70
4.2.5	Banyaknya Desa/Kelurahan Menurut Sumber Air Minum Sebagian Besar Keluarga di Kecamatan Bungo Dani, 2018,2021, dan 2022	72
4.2.6	Banyaknya Desa/Kelurahan Menurut Penggunaan Fasilitas Tempat Buang Air Besar Sebagian Besar Keluarga di Kecamatan Bungo Dani 2018, 2021, dan 2022	73
4.2.7	Kemudahan Mencapai Sarana Kesehatan Terdekat Bagi Desa/Kelurahan yang Tidak ada Sarana Kesehatan Menurut Desa/Kelurahan dan Jenis Sarana Kesehatan di Kecamatan Bungo Dani, 2022	74
4.2.8	Banyaknya Warga Penderita Gizi Buruk Menurut Desa/Kelurahan di Kecamatan Bungo Dani, 2021 dan 2022	76
4.3	SOSIAL LAINNYA	
4.3.1	Banyaknya Kejahatan dan Pelanggaran Menurut Bulan di Wilayah Kepolisian Sektor (Polsek)Bungo Dani, 2022	77
4.3.2	Jumlah Tempat Ibadah Menurut Dusun/Kelurahan dan Jenisnya di Kecamatan Bungo Dani, 2022	78

4.3.3	Jumlah Talak, Cerai dan Rujuk Menurut Dusun/Kelurahan di Kecamatan Bungo Dani, 2022	79
4.3.4	Jumlah Nikah dan Biaya Uang yang Diterima dari Nikah Menurut Bulan di Kecamatan Bungo Dani, 2022	80
4.3.5	Jumlah Jemaah Haji Menurut Dusun/Kelurahan dan Jenis Kelamin yang Diberangkatkan dari Kecamatan Bungo Dani, 2022	81
4.3.6	Banyaknya Desa/Kelurahan yang Memiliki Kelompok Kegiatan Olahraga Menurut Jenis Olahraga dan Ketersediaan Fasilitas/Lapangan Olahraga di Kecamatan Bungo Dani, 2022	82

5. PERTANIAN

5.1 TANAMAN PANGAN

5.1.1	Luas Lahan Sawah dan Lahan Bukan Sawah yang Ditanami Padi Menurut Dusun/Kelurahan di Kecamatan Bungo Dani (ha), 2022	88
5.1.2	Luas Tanaman Padi dan Palawija Menurut Jenis Tanaman di Kecamatan Bungo Dani (ha), 2022	89
5.1.3	Luas Panen, Produksi dan Produktivitas Tanaman Padi dan Palawija Menurut Jenis Tanaman di Kecamatan Bungo Dani, 2022	90

5.2 HORTIKULTURA

5.2.1	Luas Panen dan Produksi Tanaman Sayuran dan Buah-Buahan Semusim Menurut Jenis Tanaman di Kecamatan Bungo Dani, 2022	91
5.2.2	Luas Panen dan Produksi Tanaman Biofarmaka Menurut Jenis Tanaman di Kecamatan Bungo Dani, 2022	92
5.2.3	Luas Tanaman dan Produksi Tanaman Buah-buahan dan Sayuran Tahunan Menurut Jenis Tanaman di Kecamatan Bungo Dani, 2022 (ha)	93

5.3 PERKEBUNAN

5.3.1	Direktori Perusahaan Perkebunan Besar di Kecamatan Bungo Dani, 2022	94
5.3.2	Luas Tanaman dan Produksi Perkebunan Rakyat Menurut Jenis Tanaman di Kecamatan Bungo Dani, 2022	95
5.3.3	Luas Tanaman dan Komposisi Tanaman Karet Menurut Dusun/Kelurahan di Kecamatan Bungo Dani (ha), 2022	96
5.3.4	Luas Tanaman dan Komposisi Tanaman Kelapa Sawit Menurut Dusun/Kelurahan di Kecamatan Bungo Dani (ha), 2022	97

5.4	PETERNAKAN	
5.4.1	Populasi Ternak Besar Menurut Dusun/Kelurahan di Kecamatan Bungo Dani (ekor), 2022	98
5.4.2	Populasi Ternak Kecil Menurut Dusun/Kelurahan di Kecamatan Bungo Dani (ekor), 2022	99
5.4.3	Populasi Unggas Menurut Dusun/Kelurahan di Kecamatan Bungo Dani (ekor), 2022	100
5.4.4	Banyaknya Ternak Besar yang Dipotong Menurut Dusun/Kelurahan di Kecamatan Bungo Dani (ekor), 2022	101
5.4.5	Banyaknya Ternak Kecil yang Dipotong Menurut Dusun/Kelurahan di Kecamatan Bungo Dani (ekor), 2022	102
5.4.6	Produksi Daging Unggas Menurut Dusun/Kelurahan dan Jenis Unggas di Kecamatan Bungo Dani (ekor), 2022	103
5.4.7	Produksi Telur Unggas Menurut Dusun/Kelurahan dan Jenis Unggas di Kecamatan Bungo Dani (ekor), 2022	104
5.5	PERIKANAN	
5.5.1	Produksi Perikanan Tangkap dan Budidaya Menurut Jenis Ikan di Kecamatan Bungo Dani (kg), 2022	105
5.5.2	Jumlah Usaha Penangkapan Ikan Menurut jenis Alat Tangkap di Kecamatan Bungo Dani, 2022	106
5.5.3	Produksi dan Nilai Ikan Menurut Jenis Usaha di Kecamatan Bungo Dani, 2022	107
5.5.4	Produksi Benih Ikan Menurut Sumber Benih, 2022	108
6. PERINDUSTRIAN, PERTAMBANGAN, DAN ENERGI		
6.1	PERINDUSTRIAN	
6.1.1	Direktori Perusahaan Industri Pengolahan Besar/Sedang di Kecamatan Bungo Dani, 2022	112
6.1.2	Banyaknya Perusahaan Industri Pengolahan Mikro/Kecil Menurut Dusun/Kelurahan di Kecamatan Bungo Dani, 2022	113
6.1.3	Banyaknya Usaha dan Tenaga Kerja Industri Pengolahan Mikro/Kecil Menurut Klasifikasi Industri di Kecamatan Bungo Dani, 2022	114
6.2	PERTAMBANGAN DAN PENGGALIAN	
6.2.1	Direktori Perusahaan Pertambangan/Penggalian Besar di Kecamatan Bungo Dani, 2022	115

6.2.2	Banyaknya Usaha Penggalian Rakyat Menurut Dusun/Kelurahan di Kecamatan Bungo Dani, 2022	116
-------	---	-----

6.3 ENERGI

6.3.1	Banyaknya Keluarga Pengguna Listrik PLN dan Non PLN Menurut Dusun/Kelurahan di Kecamatan Bungo Dani, 2022	117
6.3.2	Banyaknya Keluarga Bukan Pengguna Listrik Menurut Dusun/Kelurahan di Kecamatan Bungo Dani, 2022	118
6.3.3	Banyaknya Desa/Kelurahan Menurut Keberadaan Penerangan Jalan Utama Desa/Kelurahan di Kecamatan Bungo Dani, 2018,2021, dan 2022	119
6.3.4	Banyaknya Desa/Kelurahan Menurut Jenis Bahan Bakar untuk Memasak yang Digunakan Oleh Sebagian Besar Keluarga di Kecamatan Bungo Dani, 2018, 2021, dan 2022	120
6.3.5	Banyaknya Embung Desa Menurut Desa/Kelurahan di Kecamatan Bungo Dani, 2022	121

7. PERDAGANGAN

7 PERDAGANGAN

7.1	Banyaknya Sarana/Prasarana Perdagangan Menurut Dusun/Kelurahan dan Jenisnya di Kecamatan Bungo Dani, 2022	127
7.2	Nama Pasar dan Hari Pasar Menurut Dusun/Kelurahan di Kecamatan Bungo Dani, 2022	128
7.3	Banyaknya Pedagang Menurut Dusun/Kelurahan dan Jenisnya di Kecamatan Bungo Dani, 2022	129

8. TRANSPORTASI DAN KOMUNIKASI

8.1 TRANSPORTASI

8.1.1	Panjang Jalan Menurut Pemerintah yang Berwenang di Kecamatan Bungo Dani, 2018-2022	135
8.1.2	Panjang Jalan Menurut Jenis Permukaan di Kecamatan Bungo Dani, 2018-2022	136
8.1.3	Panjang Jalan Menurut Kondisi Jalan di Kecamatan Bungo Dani, 2018-2022	137
8.1.4	Banyaknya Jembatan Menurut Konstruksi (Unit) dan Dusun di Kecamatan Bungo Dani, 2022	138

8.1.5	Jumlah Menara dan Operator Layanan Komunikasi Telepon Seluler Serta Kondisi Sinyal Telepon Seluler Menurut Desa/Kelurahan di Kecamatan Bungo Dani, 2022	139
8.1.6	Sarana Transportasi Antar Desa/Kelurahan Menurut Desa/Kelurahan di Kecamatan Bungo Dani, 2022	140
8.1.7	Kondisi Jalan Darat Antar Desa/Kelurahan Menurut Desa/Kelurahan di Kecamatan Bungo Dani, 2022	141
8.1.8	Keberadaan Kantor Pos/Pos Pembantu/Rumah Pos dan Perusahaan/Agen Jasa Ekspedisi Swasta Menurut Desa/Kelurahan di Kecamatan Bungo Dani, 2022	142
8.2	PARIWISATA	
8.2.1	Objek Wisata dan Taman Rekreasi di Kecamatan Bungo Dani, 2022	143
8.2.2	Banyaknya Hotel dan Restoran/Rumah Makan Menurut Dusun/Kelurahan di Kecamatan Bungo Dani, 2022	144
	9. KEUANGAN	
9.1	Besaran Alokasi Dana Dusun (ADD), Bagi Hasil Pajak dan Retribusi Bagi Pemerintah Desa/Dusun serta Tunjangan Aparatur Dusun (TPAD) Menurut Dusun/Kelurahan di Kecamatan Bungo Dani (rupiah), Tahun Anggaran 2022	149
9.2	Target dan Realisasi Penerimaan Pajak Bumi dan Bangunan Menurut Dusun/Kelurahan di Kecamatan Bungo Dani, 2022	151
9.3	Banyaknya Koperasi Menurut Dusun/Kelurahan di Kecamatan Bungo Dani, 2022	152
9.4	Banyaknya Sarana Lembaga Keuangan Yang Beroperasi Menurut Desa/Kelurahan dan Jenisnya di Kecamatan Bungo Dani, 2022	153

DAFTAR GAMBAR

Gambar 1.1	Persentase Luas Wilayah Menurut Dusun di Kecamatan Bungo Dani, 2022.....	4
Gambar 2.1	Jumlah Pegawai Negeri Sipil Menurut Golongan di Kecamatan Bungo Dani, 2022.....	14
Gambar 3.1	Piramida Penduduk Kecamatan Bungo Dani, 2022.....	30
Gambar 4.1	Perbandingan Jumlah Murid dan Guru Sekolah Dasar (SD) Menurut Kelurahan/Dusun di Kecamatan Bungo Dani, Tahun Ajaran 2022/2022.....	40
Gambar 5.1	Persentase Luas Lahan Sawah dan Lahan Bukan Sawah yang Ditanami Padi di Kecamatan Bungo Dani, 2022.....	71
Gambar 7.1	Perbandingan Banyaknya Sarana/Prasarana Perdagangan di Kecamatan Bungo Dani, 2022.....	106
Gambar 8.1	Persentase Panjang Jalan Menurut Jenis Permukaan di Kecamatan Bungo Dani, 2022.....	114
Gambar 9.1	Persentase Alokasi Dana Dusun Menurut Dusun di Kecamatan Bungo Dani, 2022.....	124

1

GEOGRAFI DAN IKLIM



**Luas wilayah Kecamatan
Bungo Dani
Adalah 42,35 km²**



**Rata-rata curah hujan
Kecamatan Bungo Dani adalah
232 mm³**



<https://bungokab.bps.go.id>

1.1 KEADAAN GEOGRAFI

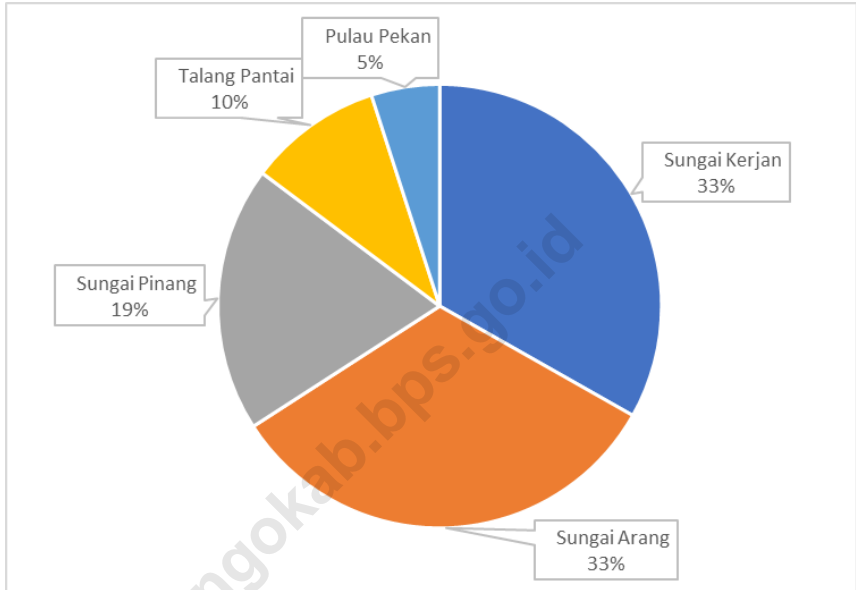
Kecamatan Bungo Dani memiliki luas total 3.597 km² atau sekitar 5,14% dari total luas Kabupaten Bungo. Sebelah Utara Kecamatan Bungo Dani berbatasan dengan Bathin III. Sebelah Selatan berbatasan dengan Kecamatan Rimbo Tengah. Sedangkan sebelah timur berbatasan dengan Kecamatan Pasar Muara Bungo dan sebelah Barat berbatasan dengan Kecamatan Muko-Muko Bathin VII.

1.2 KEADAAN IKLIM

Curah hujan suatu daerah dipengaruhi antara lain oleh keadaan iklim, keadaan geografi, dan perputaran arus udara. Dengan kata lain, jumlah curah hujan menjadi beragam menurut bulan dan letak daerah tersebut. Jumlah Curah hujan di Kecamatan Bungo Dani selama Tahun 2022 adalah 3.638 dengan 145 hari hujan.

GEOGRAFI DAN IKLIM

Gambar 1.1 Persentase Luas Wilayah Menurut Dusun di Kecamatan Bungo Dani, 2022



Sumber : BPS Kab. Bungo

1.1 KEADAAN GEOGRAFI

Tabel 1.1.1 Luas Wilayah Menurut Dusun di Kecamatan Bungo Dani, 2022

Dusun/Kelurahan	Luas (km ²)	Persentase
(1)	(2)	(3)
Sungai Kerjan	14,06	33%
Sungai Arang	13,84	33%
Talang Pantai	4,14	10%
Sungai Pinang	2,11	5%
Pulau Pekan	8,2	19%
Bungo Dani	42,35	100%

Sumber: BPS Kabupaten Bungo

GEOGRAFI DAN IKLIM

Tabel 1.1.2 Tinggi Wilayah di atas Permukaan Laut (DPL) Menurut Dusun di Kecamatan Bungo Dani, 2022

Dusun/Kelurahan	Tinggi DPL (m)
(1)	(2)
Sungai Kerjan	50
Sungai Arang	68
Talang Pantai	54
Sungai Pinang	60
Pulau Pekan	58

Sumber: BPS Kabupaten Bungo

<https://bungokab.bps.go.id>

Tabel 1.1.3 Jarak dari Ibukota Kabupaten dan Ibukota Kecamatan ke Dusun di Kecamatan Bungo Dani, 2022

Dusun/Kelurahan	Jarak dari Ibukota Kabupaten (km)	Jarak dari Ibukota Kecamatan
(1)	(2)	(3)
Sungai Kerjan	2	2
Sungai Arang	8	3
Talang Pantai	7	1
Sungai Pinang	8	3
Pulau Pekan	6	2

Sumber: BPS Kabupaten Bungo

GEOGRAFI DAN IKLIM

Tabel 1.1.4 Nama-Nama Sungai yang Melintasi Dusun di Kecamatan Bungo Dani, 2022

Dusun/Kelurahan	Nama Sungai
(1)	(2)
Sungai Kerjan	Sungai Kerjan, Sungai Pandan, Sungai Dingin
Sungai Arang	Batang Bungo, Sungai Kenalu, Sungai Tembang
Talang Pantai	Batang Bungo, Sungai Kenalu, Sungai Udo
Sungai Pinang	Batang Bungo
Pulau Pekan	Batang Bungo, Sungai Kenalu

Sumber: BPS Kabupaten Bungo

1.2 KEADAAN IKLIM

Tabel 1.2.1 Rata-rata Jumlah Curah Hujan Setiap Bulan di Kecamatan Bungo Dani, 2022

Bulan	Hari Hujan (hari)	Curah Hujan (mm)
(1)	(2)	(3)
Januari	17	232
Februari	10	266
Maret	15	299
April	20	271
Mei	9	169
Juni	20	308
Juli	6	46
Agustus	9	63
September	15	302
Oktober	21	487
November	16	343
Desember
Jumlah		

Sumber: UPTD Pertanian/BP4 Kecamatan Bungo Dani

Tabel 1.2.2 Banyaknya Kejadian Bencana Alam Menurut Desa/Kelurahan dan Jenis Bencana Alam di Kecamatan Bungo Dani, 2022

Desa/Kelurahan	Gempa Bumi	Tsunami	Gunung Meletus	Tanah Longsor
(1)	(2)	(3)	(4)	(5)
1. Sungai Kerjan	0	0	0	0
2. Sungai Arang	0	0	0	0
3. Talang Pantai	0	0	0	0
4. Sungai Pinang	0	0	0	0
5. Pulau Pekan	0	0	0	0
Bungo Dani	0	0	0	0

Lanjutan Tabel 1.2.2

Desa/Kelurahan		Banjir	Banjir Bandang	Kekeringan
(1)		(6)	(7)	(8)
1.	Sungai Kerjan	1	0	0
2.	Sungai Arang	0	0	0
3.	Talang Pantai	1	0	0
4.	Sungai Pinang	1	0	0
5.	Pulau Pekan	1	0	0
Bungo Dani		4	0	0

GEOGRAFI DAN IKLIM

Lanjutan Tabel 1.2.2

Desa/Kelurahan	Kebakaran Hutan dan Lahan	Angin Puyuh/ Puting Beliung/ Topan	Gelombang Pasang Laut
(1)	(9)	(10)	(11)
1. Sungai Kerjan	0	0	0
2. Sungai Arang	0	1	0
3. Talang Pantai	0	0	0
4. Sungai Pinang	0	0	0
5. Pulau Pekan	0	1	0
Pasar Muara Bungo	0	2	0

Sumber : BPS, Pendataan Potensi Desa (Podes) 2021

Tabel 1.2.3 Banyaknya Korban Jiwa Akibat Bencana Alam Menurut Desa/Kelurahan dan Jenis Bencana Alam di Kecamatan Bungo Dani, 2022

Desa/Kelurahan	Gempa Bumi	Tsunami	Gunung Meletus	Tanah Longsor
(1)	(2)	(3)	(4)	(5)
1. Sungai Kerjan	0	0	0	0
2. Sungai Arang	0	0	0	0
3. Talang Pantai	0	0	0	0
4. Sungai Pinang	0	0	0	0
5. Pulau Pekan	0	0	0	0
Bungo Dani	0	0	0	0

GEOGRAFI DAN IKLIM

Lanjutan Tabel 1.2.3

Desa/Kelurahan	Banjir	Banjir Bandang	Kekeringan
(1)	(6)	(7)	(8)
1. Sungai Kerjan	0	0	0
2. Sungai Arang	0	0	0
3. Talang Pantai	0	0	0
4. Sungai Pinang	0	0	0
5. Pulau Pekan	0	0	0
Bungo Dani	0	0	0

Lanjutan Tabel 1.2.3

Desa/Kelurahan	Kebakaran Hutan dan Lahan	Angin Puyuh/ Puting Beliung/ Topan	Gelombang Pasang Laut
(1)	(9)	(10)	(11)
1. Sungai Kerjan	0	0	0
2. Sungai Arang	0	0	0
3. Talang Pantai	0	0	0
4. Sungai Pinang	0	0	0
5. Pulau Pekan	0	0	0
Bungo Dani	0	0	0

Sumber : BPS, Pendataan Potensi Desa (Podes) 2021

Tabel 1.2.4 Keberadaan Fasilitas/ Upaya Antisipasi /Mitigasi Bencana Alam Menurut Desa /Kelurahan di Kecamatan Bungo Dani, 2022

Desa/Kelurahan	Sistem Peringatan Dini Bencana Alam	Sistem Peringatan Dini Khusus Tsunami	Perlengkapan Keselamatan
(1)	(2)	(3)	(4)
1. Sungai Kerjan	Tidak Ada	Bukan Wilayah Potensi Tsunami	Tidak Ada
2. Sungai Arang	Tidak Ada	Bukan Wilayah Potensi Tsunami	Tidak Ada
3. Talang Pantai	Tidak Ada	Bukan Wilayah Potensi Tsunami	Tidak Ada
4. Sungai Pinang	Tidak Ada	Bukan Wilayah Potensi Tsunami	Tidak Ada
5. Pulau Pekan	Ada	Bukan Wilayah Potensi Tsunami	Tidak Ada

Lanjutan Tabel 1.2.4

Desa/Kelurahan	Rambu-rambu dan Jalur Evakuasi Bencana	Pembuatan, Perawatan, atau Normalisasi: Sungai, Kanal, Tanggul, Parit, Drainase, Waduk, Pantai, dll
(1)	(5)	(6)
1. Sungai Kerjan	Tidak Ada	Tidak Ada
2. Sungai Arang	Tidak Ada	Tidak Ada
3. Talang Pantai	Tidak Ada	Tidak Ada
4. Sungai Pinang	Tidak Ada	Ada
5. Pulau Pekan	Tidak Ada	Ada

Sumber : BPS, Pendataan Potensi Desa (Podes) 2021

2

PEMERINTAHAN



Jumlah PNS di Kec. Bungo Dani berjumlah 92 orang

Terdiri dari 37 PNS Laki-Laki dan 65 PNS Perempuan



Kec. Bungo Dani terdiri dari

- 2 Kelurahan
- 3 Desa
- 80 RT
- 11 Kampung



2.1 WILAYAH ADMINISTRASI

Kecamatan Bungo Dani terdiri dari dua kelurahan, yaitu Kelurahan Sungai Kerjan, Kelurahan Sungai Pinang, Selain kelurahan, Bungo Dani memiliki tiga dusun, yaitu Pulau Pekan, Talang Pantai, Sungai Arang.

2.2 PEGAWAI

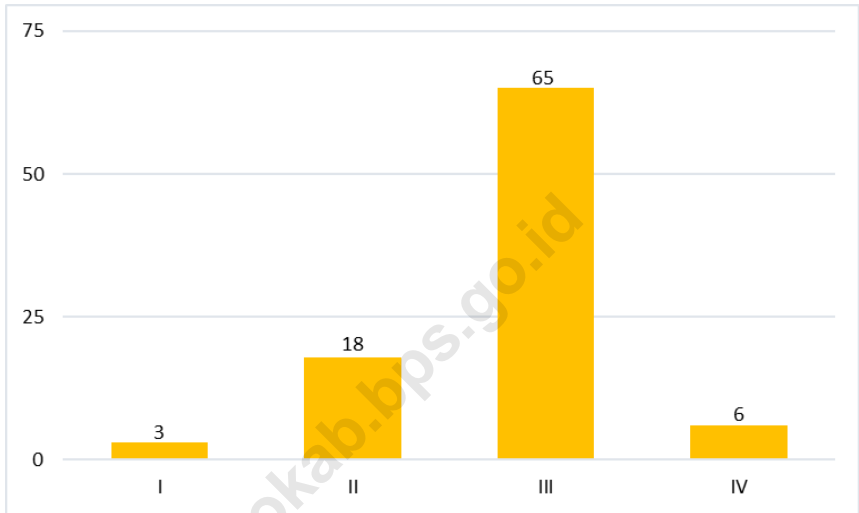
Pegawai Negeri Sipil (PNS) Daerah dalam wilayah Kecamatan Bungo Dani berjumlah 92 orang yang terdiri dari 37 laki-laki dan 65 perempuan untuk tahun 2022. PNS tersebar di berbagai instansi daerah seperti Kantor Camat, Unit Pelayanan Teknis Dinas Pendidikan, UPTD TPHBun, UPTD PP-KB, KUA, Puskesmas, dan Kantor Kelurahan.

2.3 PEMERINTAHAN DUSUN

Dalam Kabupaten Bungo, suatu kelurahan dipimpin oleh seorang Lurah. Sedangkan pimpinan suatu dusun biasa disebut Rio. Setiap Rio memiliki gelar kehormatan sebagai seorang pemimpin.

PEMERINTAHAN

Gambar 2.1 Jumlah Pegawai Negeri Sipil Menurut Golongan di Kecamatan Bungo Dani, 2022



Sumber : BPS Kab. Bungo

2.1 WILAYAH ADMINISTRASI

Tabel 2.1.1 Banyaknya Kampung dan Rukun Tetangga (RT) Menurut Dusun di Kecamatan Bungo Dani, 2022

Dusun/Kelurahan	Kampung	Rukun Tetangga (RT)
(1)	(2)	(3)
Sungai Kerjan	-	34
Sungai Arang	6	13
Talang Pantai	3	10
Sungai Pinang	-	19
Pulau Pekan	2	4
Bungo Dani	11	80

Sumber: BPS Kabupaten Bungo

PEMERINTAHAN

Tabel 2.1.2 Klasifikasi Perdesaan/Perkotaan Masing-Masing Dusun di Kecamatan Bungo Dani, 2022

Dusun/Kelurahan	Perdesaan Ya = 1, Tidak = -	Perkotaan Ya = 1, Tidak = -
(1)	(2)	(3)
Sungai Kerjan	-	1
Sungai Arang	1	-
Talang Pantai	1	-
Sungai Pinang	-	1
Pulau Pekan	1	-
Bungo Dani	3	2

Sumber: BPS Kabupaten Bungo

<https://bungokab.bps.go.id>

2.2 PEGAWAI

Tabel 2.2.1 Nama-Nama Camat dan Tahun Mulai Bertugas di Kecamatan Bungo Dani, 2022

Nama	Tahun
(1)	(2)
1. Ernanelly Zulkarnainy, S.Sos	2006 – 2007
2. Drs. Usman Hasibuan	2007 – 2010
3. Hj. Hamidah, S.Sos	2010 – 2011
4. Drs. Shobraini, M.M	2011 – 2014
5. Ansori, S.Sos	2014 – 2017
6. Ramayati, SPT, ME (PJS)	2017 – 2019
7. Rafdi, S.Sos	2019 – 2021
8. Haspadillah, S.Ag.,MM (Pjs)	2021 – 2022
9. Zamroni, S.Ag	2022 – Sekarang

Sumber : Kantor Camat Bungo Dani

PEMERINTAHAN

Tabel 2.2.2 Banyaknya Pegawai Negeri Sipil Menurut Unit Organisasi dan Jenis Kelamin di Kecamatan Bungo Dani, 2022

Unit Organisasi	Laki-Laki	Perempuan	Jumlah
(1)	(2)	(3)	(4)
- Kantor Camat	13	4	17
- UPTD Pendidikan	2	-	2
- UPTD TPHBun	1	2	3
- UPTD PP-KB	1	1	2
- UPTD Peternakan dan Perikanan
- UPTD Pusat Kesehatan Hewan
- UPTD Perkotaan
- Kantor Urusan Agama	2	1	3
- Sekretaris Dusun
- Puskesmas Muara Bungo II	2	46	48
- Kantor Lurah Sungai Pinang	1	8	9
- Kantor Lurah Sungai Kerjan	5	3	8
Jumlah	37	65	92

Sumber: Kantor Camat Bungo Dani

Tabel 2.2.3 Banyaknya Pegawai Negeri Sipil Menurut Unit Organisasi dan Tingkat Pendidikan yang Ditamatkan di Kecamatan Bungo Dani, 2022

Unit Organisasi	SD	SMP	SMU	D-I	D-III	PT
(1)	(2)	(3)	(4)	(5)	(6)	(7)
- Kantor Camat	-	-	2	-	1	14
- UPTD Pendidikan	-	-	-	-	-	2
- UPTD TPHBun	-	-	-	-	-	3
- UPTD PP-KB	-	-	-	-	1	1
- UPTD Peternakan dan Perikanan
- UPTD Pusat Kesehatan Hewan
- UPTD Perkotaan
- Kantor Urusan Agama	-	-	-	-	-	3
- Sekretaris Dusun						
- Puskesmas Muara Bungo II	-	-	-	-	30	18
- Kantor Lurah Sungai Pinang	1	3	-	-	-	5
- Kantor Lurah Sungai Kerjan	-	4	-	-	-	4
Jumlah	1	7	2	-	32	50

Sumber: Kantor Camat Bungo Dani

PEMERINTAHAN

Tabel 2.2.4 Banyaknya Pegawai Negeri Sipil Menurut Unit Organisasi dan Golongan di Kecamatan Bungo Dani, 2022

Unit Organisasi	Golongan				Jumlah
	I	II	III	IV	
(1)	(2)	(3)	(4)	(5)	(6)
- Kantor Camat	-	2	13	2	17
- UPTD Pendidikan	-	-	-	2	2
- UPTD TPHBun	-	-	3	-	3
- UPTD PP-KB	-	-	1	1	2
- UPTD Peternakan dan Perikanan
- UPTD Pusat Kesehatan Hewan
- UPTD Perkotaan
- Kantor Urusan Agama	-	-	3	-	3
- Sekretaris Dusun					
- Puskesmas Muara Bungo II	-	2	45	1	48
- Kantor Lurah Sungai Pinang	1	8	-	-	9
- Kantor Lurah Sungai Kerjan	2	6	-	-	8
Jumlah	3	18	65	6	92

Sumber: Kantor Camat Bungo Dani

Tabel 2.2.5 Banyaknya Pegawai Honorer Menurut Unit Organisasi dan Jenis Kelamin di Kecamatan Bungo Dani, 2022

Unit Organisasi	Laki-Laki	Perempuan	Jumlah
(1)	(2)	(3)	(4)
- Kantor Camat	1	7	8
- UPTD Pendidikan	2	5	7
- UPTD TPHBun	2	1	3
- UPTD PP-KB	-	1	1
- UPTD Peternakan dan Perikanan
- UPTD Pusat Kesehatan Hewan
- UPTD Perkotaan
- Kantor Urusan Agama	8	1	9
- Sekretaris Dusun
- Puskesmas Muara Bungo II	4	33	37
- Kantor Lurah Sungai Pinang	2	1	3
- Kantor Lurah Sungai Kerjan	1	1	2
Jumlah	20	50	70

Sumber: Kantor Camat Bungo Dani

PEMERINTAHAN

Tabel 2.2.6 Banyaknya Pegawai Honorer Menurut Unit Organisasi dan Tingkat Pendidikan yang Ditamatkan di Kecamatan Bungo Dani, 2022

Unit Organisasi	SD	SMP	SMU	D-I	D-III	PT
(1)	(2)	(3)	(4)	(5)	(6)	(7)
- Kantor Camat	-	1	4	-	-	3
- UPTD Pendidikan	-	-	3	-	1	3
- UPTD TPHBun	-	-	-	-	-	3
- UPTD PP-KB	-	-	1	-	-	-
- UPTD Peternakan dan Perikanan
- UPTD Pusat Kesehatan Hewa
- UPTD Perkotaan
- Kantor Urusan Agama	-	-	-	-	-	9
- Sekretaris Dusun
- Puskesmas Muara Bungo II	-	1	-	-	34	2
- Kantor Lurah Sungai Pinang	-	-	2	-	-	1
- Kantor Lurah Sungai Kerjan	-	-	1	-	-	1
Jumlah	0	2	11	0	35	22

Sumber: Kantor Camat Bungo Dani

2.3 PEMERINTAHAN DUSUN

Tabel 2.3.1 Nama-Nama Kepala Dusun/Rio di Kecamatan Bungo Dani, 2022

Dusun/Kelurahan	Nama
(1)	(2)
Sungai Kerjan	Sujar Rifai, S.Sos
Sungai Arang	Saidina Umar
Talang Pantai	Muhammad Anas, S.Ag
Sungai Pinang	(Plt) Apriandi, S.E., M.M
Pulau Pekan	Bustami

Sumber: Kantor Camat Bungo Dani

PEMERINTAHAN

Tabel 2.3.2 Nama-Nama Gelar Kepala Dusun/Rio di Kecamatan Bungo Dani, 2022

Dusun/Kelurahan	Nama Gelar
(1)	(2)
Sungai Kerjan	-
Sungai Arang	Dt. Hitam Nan Bijaksano
Talang Pantai	Dt. Pelito Malin Setio Negeri
Sungai Pinang	-
Pulau Pekan	Dt. Rio Malin Nan Setio

Sumber: Kantor Camat Bungo Dani

Tabel 2.3.3 Nama-Nama Ketua Badan Permusyawaratan Dusun (BPD) di Kecamatan Bungo Dani, 2022

Dusun/Kelurahan	Nama
(1)	(2)
Sungai Kerjan	-
Sungai Arang	Dr. Hendriyadi, S.Pd.i., M.Pd.i
Talang Pantai	Ani Puspita Sari
Sungai Pinang	-
Pulau Pekan	Salahuddin, S.Ag.

Sumber: Kantor Camat Bungo Dani

PEMERINTAHAN

2.4 ADMINISTRASI PEMERINTAHAN

Tabel 2.4.1 Jumlah Kepemilikan KTP El dan Akte Lahir Menurut Dusun di Kecamatan Bungo Dani, 2022

Dusun/Kelurahan	Ada KTP	Belum Ada KTP	Ada AKTE	Belum Ada Akte
(1)	(2)	(3)	(4)	(5)
Sungai Kerjan	5.297	189	4.352	3.254
Sungai Arang	2.933	235	2.403	2.322
Talang Pantai	2.789	143	2.135	2.062
Sungai Pinang	6.711	269	4.799	5.147
Pulau Pekan	681	33	607	453
Jumlah	18.411	869	14.296	13.238

Sumber: Dukcapil Kabupaten Bungo

3

PENDUDUK



Jumlah Penduduk
Kec. Bungo Dani

27.534 Jiwa

Kepadatan Penduduk
Kec. Bungo Dani

650 jiwa/km²



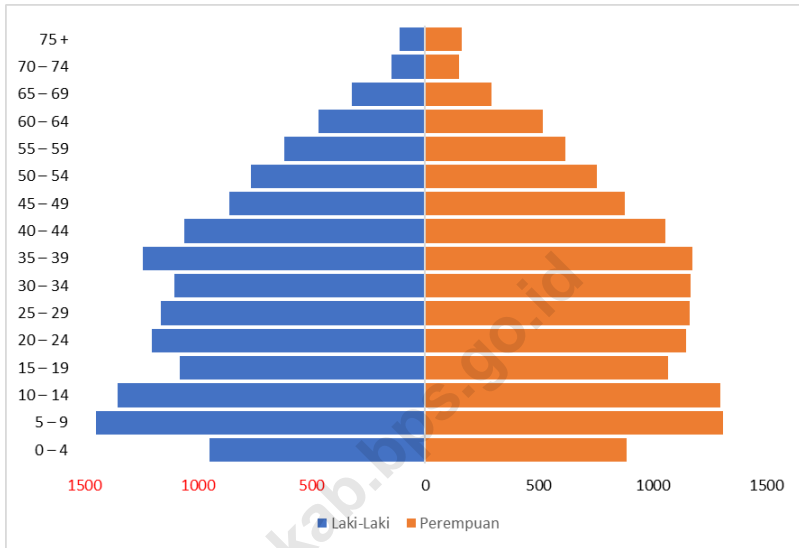
3. PENDUDUK

Data penduduk yang disajikan dalam buku ini merupakan hasil proyeksi Sensus Penduduk untuk tahun 2022. Jumlah penduduk Kecamatan Bungo Dani hasil proyeksi sebanyak 27.534 jiwa. Sedangkan jika dirinci menurut jenis kelamin, tercatat bahwa penduduk laki-laki berjumlah 13.895 jiwa dan penduduk perempuan berjumlah 13.639 jiwa. Gambaran perbandingan penduduk menurut jenis kelamin dapat dilihat pada Gambar 3.1.

Apabila dilihat dari segi kepadatan penduduk, pada tahun 2022 kepadatan penduduk rata-rata Kecamatan Bungo Dani adalah 650 jiwa per km².

PENDUDUK

Gambar 3.1 Piramida Penduduk Kecamatan Bungo Dani, 2022



Sumber : BPS Kab. Bungo

Tabel 3.1 Jumlah Laki – laki dan Perempuan dan Rasio Jenis Kelamin Menurut Desa/Kelurahan di Kecamatan Bungo Dani, 2022

Dusun/Kelurahan	Laki - Laki	Perempuan	Jumlah	Rasio
(1)	(2)	(3)	(4)	(5)
Sungai Kerjan	3.811	3.795	7.606	100
Sungai Arang	2.384	2.341	4.725	102
Talang Pantai	2.110	2.087	4.197	101
Sungai Pinang	5.046	4.900	9.946	103
Pulau Pekan	544	516	1.060	105
Bungo Dani	13.895	13.639	27.534	102

Sumber: Badan Pusat Statistik Kabupaten Bungo

PENDUDUK

Tabel 3.2 Jumlah Penduduk Menurut Kelompok Umur dan Jenis Kelamin di Kecamatan Bungo Dani, 2022

Kelompok Umur	Laki-Laki	Perempuan	Jumlah
(1)	(2)	(3)	(4)
0 – 4	950	885	1.835
5 – 9	1.449	1.310	2.756
10 – 14	1.353	1.298	2.651
15 – 19	1.078	1.069	2.147
20 – 24	1.200	1.148	2.348
25 – 29	1.163	1.163	2.326
30 – 34	1.103	1.166	2.269
35 – 39	1.240	1.175	2.415
40 – 44	1.061	1.057	2.118
45 – 49	860	877	1.737
50 – 54	766	754	1.520
55 – 59	618	615	1.233
60 – 64	470	518	988
65 – 69	321	292	613
70 – 74	150	150	300
75 +	113	162	275
Jumlah	13.895	13.639	27.534

Sumber: Badan Pusat Statistik Kabupaten Bungo

Tabel 3.3 Luas, Jumlah Penduduk dan Kepadatan Penduduk Menurut Dusun di Kecamatan Bungo Dani, 2022

Dusun/Kelurahan	Luas (km ²)	Jumlah Penduduk (Jiwa)	Kepadatan Penduduk (Jiwa/Km ²)
(1)	(2)	(3)	(4)
Sungai Kerjan	14,06	7.606	540
Sungai Arang	13,84	4.725	341
Talang Pantai	4,14	4.197	1.013
Sungai Pinang	2,11	9.946	4.713
Pulau Pekan	8,2	1.060	129
Bungo Dani	42,35	27.534	650

Sumber : Badan Pusat Statistik Kabupaten Bungo

PENDUDUK

Tabel 3.4 Data Tahapan Keluarga Sejahtera Menurut Dusun di Kecamatan Bungo Dani, 2022

Dusun/Kelurahan	Prasejahtera	Keluarga Sejahtera	
		I	II
(1)	(2)	(3)	(4)
Sungai Kerjan	-	-	-
Sungai Arang	-	-	-
Talang Pantai	-	-	-
Sungai Pinang	-	-	-
Pulau Pekan	-	-	-
Bungo Dani	-	-	-

Sumber: UPTD PP-KB

Lanjutan Tabel 3.3

Dusun/Kelurahan	Keluarga Sejahtera		Jumlah
	III	III Plus	
(1)	(5)	(6)	(7)
Sungai Kerjan	-	-	-
Sungai Arang	-	-	-
Talang Pantai	-	-	-
Sungai Pinang	-	-	-
Pulau Pekan	-	-	-
Bungo Dani	-	-	-

Sumber: UPTD PP-KB

4 SOSIAL

Jumlah Sekolah Kec. Bungo Dani

6	TK
11	SD
2	SMP
0	SMA



Fasilitas Kesehatan Kec. Bungo Dani

1	RS
1	Puskesmas
3	Polindes
2	Pustu



4.1 PENDIDIKAN

Pendidikan merupakan salah satu investasi jangka panjang dalam pembangunan ekonomi suatu wilayah. Kabupaten Bungo memasukkan pendidikan sebagai program pokok pemerintah dalam pembangunan. Kecamatan Bungo Dani tercatat memiliki sekolah mulai dari jenjang pendidikan untuk kanak-kanak hingga pendidikan pada tingkat sekolah menengah. Rincian data pendidikan disajikan dalam tabel pendidikan.

4.2 KESEHATAN

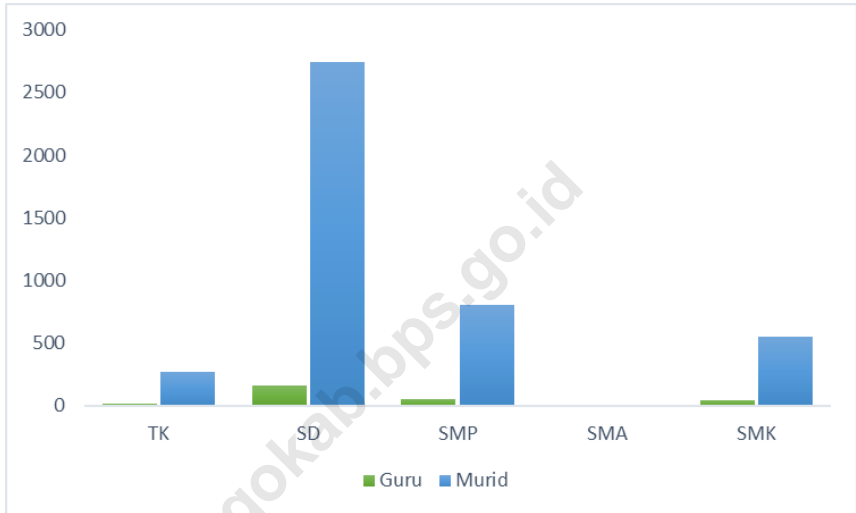
Penyediaan berbagai sarana dan fasilitas kesehatan disajikan pada Tabel 4.2.1. Berdasarkan tabel tersebut diketahui bahwa Kecamatan Bungo Dani memiliki sebuah rumah sakit, puskesmas, dan polindes. Selain itu terdapat pula dua unit pustu dan satu klinik/balai kesehatan. Sedangkan posyandu terdapat sebanyak 22 unit yang tersebar di setiap kelurahan/dusun.

4.3 SOSIAL LAINNYA

Pada bagian ini akan disajikan data sosial pendukung seperti banyaknya kejadian kejahatan dan pelanggaran. Kejadian kejahatan dan pelanggaran paling banyak terjadi pada bulan Desember pada tahun 2022 yaitu sebanyak 16 kejadian yang dilaporkan.

SOSIAL

Gambar 4.1 Perbandingan Jumlah Murid dan Guru Menurut Jenjang Pendidikan di Kecamatan Bungo Dani, Tahun Ajaran 2022/2023



Sumber : BPS Kab. Bungo

4.1 PENDIDIKAN

Tabel 4.1.1 Banyaknya Sekolah, Guru, dan Murid Taman Kanak-kanak Menurut Dusun di Lingkungan Unit Pelayanan Teknis Dinas (UPTD) Pendidikan Kecamatan Bungo Dani, Tahun Ajaran 2022/2023

Dusun/Kelurahan	Sekolah	Guru	Murid
(1)	(2)	(3)	(4)
Sungai Kerjan	2	14	174
Sungai Arang	-	-	-
Talang Pantai	2	3	27
Sungai Pinang	2	3	69
Pulau Pekan	-	-	-
Bungo Dani	6	20	270

Sumber: UPTD Pendidikan Kecamatan Bungo Dani

SOSIAL

Tabel 4.1.2 Banyaknya Sekolah Dasar (SD) Menurut Dusun dan Status Sekolah di Lingkungan UPTD Pendidikan Kecamatan Bungo Dani, Tahun Ajaran 2022/2023

Dusun/Kelurahan	Negeri	Swasta
(1)	(2)	(3)
Sungai Kerjan	3	-
Sungai Arang	2	-
Talang Pantai	1	-
Sungai Pinang	4	-
Pulau Pekan	1	-
Bungo Dani	11	-

Sumber: Dinas Pendidikan Kabupaten Bungo

Tabel 4.1.3 Banyaknya Murid, Guru, dan Rasio Guru-Murid Sekolah Dasar (SD) Menurut Dusun di Lingkungan UPTD Pendidikan Kecamatan Bungo Dani, Tahun Ajaran 2022/2023

Dusun/Kelurahan	Murid	Guru	Rasio Guru-Murid
(1)	(2)	(3)	(4)= (3):(2)
Sungai Kerjan	1018	57	0.056
Sungai Arang	330	19	0.057
Talang Pantai	200	9	0.045
Sungai Pinang	1104	63	0.057
Pulau Pekan	94	9	0.096
Bungo Dani	2746	157	0.057

Sumber: Dinas Pendidikan Kabupaten Bungo

SOSIAL

Tabel 4.1.4 Banyaknya Sekolah Menengah Pertama (SMP) Menurut Dusun dan Status Sekolah di Kecamatan Bungo Dani, Tahun Ajaran 2022/2023

Dusun/Kelurahan	Negeri	Swasta
(1)	(2)	(3)
Sungai Kerjan	1	-
Sungai Arang	-	-
Talang Pantai	1	-
Sungai Pinang	-	-
Pulau Pekan	-	-
Bungo Dani	2	-

Sumber: Dinas Pendidikan Kabupaten Bungo

Tabel 4.1.5 Banyaknya Murid, Guru, dan Rasio Guru-Murid Sekolah Menengah Pertama (SMP) Menurut Dusun di Kecamatan Bungo Dani, Tahun Ajaran 2022/2023

Dusun/Kelurahan	Murid	Guru	Rasio Guru-Murid
(1)	(2)	(3)	(4)= (3):(2)
Sungai Kerjan	683	42	0,061
Sungai Arang	-	-	-
Talang Pantai	126	13	0,103
Sungai Pinang	-	-	-
Pulau Pekan	-	-	-
Bungo Dani	809	55	0,068

Sumber: Dinas Pendidikan Kabupaten Bungo

SOSIAL

Tabel 4.1.6 Banyaknya Sekolah Menengah Atas (SMA) Menurut Dusun dan Status di Kecamatan Bungo Dani, Tahun Ajaran 2022/2023

Dusun/Kelurahan	Negeri	Swasta
(1)	(2)	(3)
Sungai Kerjan	-	-
Sungai Arang	-	-
Talang Pantai	-	-
Sungai Pinang	-	-
Pulau Pekan	-	-
Bungo Dani	-	-

Sumber: Dinas Pendidikan Kabupaten Bungo

Tabel 4.1.7 Banyaknya Murid, Guru dan Rasio Guru-Murid Sekolah Menengah Atas (SMA) Menurut Dusun di Kecamatan Bungo Dani, Tahun Ajaran 2022/2023

Dusun/Kelurahan	Murid	Guru	Rasio Guru-Murid
(1)	(2)	(3)	(4)= (3):(2)
Sungai Kerjan	-	-	-
Sungai Arang	-	-	-
Talang Pantai	-	-	-
Sungai Pinang	-	-	-
Pulau Pekan	-	-	-
Bungo Dani			

Sumber: Dinas Pendidikan Kabupaten Bungo

SOSIAL

Tabel 4.1.8 Banyaknya Sekolah Menengah Kejuruan (SMK) Menurut Dusun dan Status Sekolah di Kecamatan Bungo Dani, Tahun Ajaran 2022/2023

Dusun/Kelurahan	Negeri	Swasta
(1)	(2)	(3)
Sungai Kerjan	-	-
Sungai Arang	-	-
Talang Pantai	1	-
Sungai Pinang	-	-
Pulau Pekan	-	-
Bungo Dani	1	-

Sumber: Dinas Pendidikan Kabupaten Bungo

Tabel 4.1.9 Banyaknya Murid, Guru dan Rasio Guru-Murid Sekolah Menengah Kejuruan (SMK) Menurut Dusun di Kecamatan Bungo Dani, Tahun Ajaran 2022/2023

Dusun/Kelurahan	Murid	Guru	Rasio Guru-Murid
(1)	(2)	(3)	(4)= (3):(2)
Sungai Kerjan	-	-	-
Sungai Arang	-	-	-
Talang Pantai	553	41	0,074
Sungai Pinang	-	-	-
Pulau Pekan	-	-	-
Bungo Dani	553	41	0,074

Sumber: Dinas Pendidikan Kabupaten Bungo

SOSIAL

Tabel 4.1.10 Banyaknya Madrasah Ibtidaiyah Menurut Dusun di Lingkungan Kementerian Agama di Kecamatan Bungo Dani, Tahun Ajaran 2022/2023

Dusun/Kelurahan	Negeri	Swasta
(1)	(2)	(3)
Sungai Kerjan	-	1
Sungai Arang	-	1
Talang Pantai	-	-
Sungai Pinang	-	-
Pulau Pekan	-	-
Bungo Dani	-	2

Sumber: Kementerian Agama Kabupaten Bungo

Tabel 4.1.11 Banyaknya Murid, Guru dan Rasio Guru-Murid Madrasah Ibtidaiyah (MI) Menurut Dusun di Lingkungan Kementerian Agama di Kecamatan Bungo Dani, Tahun Ajaran 2022/2023

Dusun/Kelurahan	Murid	Guru	Rasio Guru-Murid
(1)	(2)	(3)	(4)
Sungai Kerjan	287	21	0,073
Sungai Arang	162	13	0,080
Talang Pantai	-	-	-
Sungai Pinang	-	-	-
Pulau Pekan	-	-	-
Bungo Dani	449	34	0,076

Sumber: Kementerian Agama Kabupaten Bungo

SOSIAL

Tabel 4.1.12 Banyaknya Madrasah Tsanawiyah (MTs) Menurut Dusun di Lingkungan Kementerian Agama di Kecamatan Bungo Dani, Tahun Ajaran 2022/2023

Dusun/Kelurahan	Negeri	Swasta
(1)	(2)	(3)
Sungai Kerjan	-	1
Sungai Arang	-	1
Talang Pantai	-	-
Sungai Pinang	-	1
Pulau Pekan	-	1
Bungo Dani	-	4

Sumber: Kementerian Agama Kabupaten Bungo

Tabel 4.1.13 Banyaknya Murid, Guru dan Rasio Guru-Murid Madrasah Tsanawiyah (MTs) Menurut Dusun di Lingkungan Kementerian Agama di Kecamatan Bungo Dani, Tahun Ajaran 2022/2023

Dusun/Kelurahan	Murid	Guru	Rasio Guru-Murid
(1)	(2)	(3)	(4)= (3):(2)
Sungai Kerjan	242	14	0,057
Sungai Arang	91	11	0,121
Talang Pantai	-	-	-
Sungai Pinang	11	8	0,727
Pulau Pekan	127	17	0,134
Bungo Dani	471	50	0,101

Sumber: Kementerian Agama Kabupaten Bungo

SOSIAL

Tabel 4.1.14 Banyaknya Madrasah Aliyah (MA) Menurut Dusun di Lingkungan Kementerian Agama di Kecamatan Bungo Dani, Tahun Ajaran 2022/2023

Dusun/Kelurahan	Negeri	Swasta
(1)	(2)	(3)
Sungai Kerjan	-	1
Sungai Arang	-	2
Talang Pantai	1	-
Sungai Pinang	-	-
Pulau Pekan	-	-
Bungo Dani	1	3

Sumber: Kementerian Agama Kabupaten Bungo

Tabel 4.1.15 Banyaknya Murid, Guru, dan Rasio Guru-Murid Madrasah Aliyah (MA) Menurut Dusun di Lingkungan Kementerian Agama di Kecamatan Bungo Dani, Tahun Ajaran 2022/2023

Dusun/Kelurahan	Murid	Guru	Rasio Guru-Murid
(1)	(2)	(3)	(4)= (3):(2)
Sungai Kerjan	63	11	0,175
Sungai Arang	184	26	0,141
Talang Pantai	251	26	0,104
Sungai Pinang	-	-	-
Pulau Pekan	-	-	-
Bungo Dani	498	63	0,126

Sumber: Kementerian Agama Kabupaten Bungo

Tabel 4.1.16 Kemudahan Untuk Mencapai Sarana Pendidikan Terdekat Bagi Desa/Kelurahan yang Tidak ada Sarana Pendidikan Menurut Desa/Kelurahan dan Jenjang Pendidikan di Kecamatan Bungo Dani, 2022

Desa/Kelurahan	SD	MI	SMP	MTs
(1)	(2)	(3)	(4)	(5)
1. Sungai Kerjan	-	-	-	-
2. Sungai Arang	-	-	Sangat Mudah	-
3. Talang Pantai	-	Sangat Mudah	-	Sangat Mudah
4. Sungai Pinang	-	Sangat Mudah	Sangat Mudah	-
5. Pulau Pekan	-	Sangat Mudah	Sangat Mudah	-

Lanjutan Tabel 4.1.16

	Desa/Kelurahan	SMA	MA	SMK	Akademi/ Perguruan Tinggi
	(1)	(6)	(7)	(8)	(9)
1.	Sungai Kerjan	Sangat Mudah	-	Sangat Mudah	Sangat Mudah
2.	Sungai Arang	Mudah	-	Sangat Mudah	Sangat Mudah
3.	Talang Pantai	Sangat Mudah	-	-	Sangat Mudah
4.	Sungai Pinang	Sangat Mudah	Sangat Mudah	Sangat Mudah	Sangat Mudah
5.	Pulau Pekan	Sangat Mudah	Sangat Mudah	Sangat Mudah	Sangat Mudah

Sumber : BPS, Pendataan Potensi Desa (Podes) 2021

4.2 KESEHATAN DAN KELUARGA BERENCANA

Tabel 4.2.1 Banyaknya Fasilitas Kesehatan di Kecamatan Bungo Dani, 2022

Dusun/Kelurahan	Rumah Sakit	Puskesmas	Pustu
(1)	(2)	(3)	(4)
Sungai Kerjan	-	-	1
Sungai Arang	-	1	-
Talang Pantai	-	-	-
Sungai Pinang	1	-	1
Pulau Pekan	-	-	-
Bungo Dani	1	1	2

Sumber: Puskesmas Muara Bungo II

Lanjutan Tabel 4.2.1

Dusun/Kelurahan	Posyandu	Klinik/Balai Kesehatan	Polindes
(1)	(5)	(6)	(7)
Sungai Kerjan	5	-	-
Sungai Arang	4	-	1
Talang Pantai	3	-	1
Sungai Pinang	10	-	-
Pulau Pekan	1	-	1
Bungo Dani	23	-	3

Sumber: Puskesmas Muara Bungo II

SOSIAL

Tabel 4.2.2 Banyaknya Tenaga Kesehatan Menurut Dusun di Kecamatan Bungo Dani, 2022

Dusun/Kelurahan	Dokter	Perawat	Bidan	Tenaga Kesehatan Lainnya	Jumlah
(1)	(2)	(3)	(4)	(5)	(6)
Sungai Kerjan	3	-	5	-	8
Sungai Arang	-	-	2	-	2
Talang Pantai	-	1	1	-	2
Sungai Pinang	4	-	3	-	7
Pulau Pekan	-	-	1	-	1
Bungo Dani	7	1	12	-	20

Sumber: Puskesmas Muara Bungo II

Tabel 4.2.3 Jumlah Bayi dan Ibu Hamil yang Diimunisasi Menurut Jenisnya di Kecamatan Bungo Dani, 2022

Jenis Imunisasi		Jumlah
	(1)	(2)
1.	B C G	537
2.	D P T 1	508
3.	D P T 2	507
4.	D P T 3	506
5.	Polio 1	537
6.	Polio 2	508
7.	Polio 3	507
8.	Polio 4	506
9.	Hepatitis B 1	...
10.	Hepatitis B 2	...
11.	Hepatitis B 3	...
12.	Campak	509
13.	TT 1 (Ibu Hamil)	301
14.	TT 2 (Ibu Hamil)	275
15.	TT Ulangan	-
16.	Campak Anak SD Kelas I	465
17.	DT Anak SD Kelas II	493
18.	TD Anak SD Kelas III	490
19.	TD Anak SD Kelas V	545
20.	TT WUS I	-
21.	TT WUS II	-
22.	TT WUS III	134
23.	TT WUS IV	101
24.	TT WUS V	-
25.	HB 0 (0-7 HR)	470
Jumlah		7899

Sumber: Puskesmas Muara Bungo II

SOSIAL

Tabel 4.2.4 Banyaknya Akseptor Keluarga Berencana Menurut Dusun dan Jenis Kontrasepsi di Kecamatan Bungo Dani, 2022

Dusun/Kelurahan	Jenis Kontrasepsi			
	IUD/IUD	MOW	MOP	Implan
(1)	(2)	(3)	(4)	(5)
Sungai Kerjan
Sungai Arang
Talang Pantai
Sungai Pinang
Pulau Pekan
Bungo Dani

Lanjutan Tabel 4.2.4

Dusun/Kelurahan	Jenis Kontrasepsi			Jumlah
	Pil	Suntikan	Kondom	
(1)	(6)	(7)	(8)	(9)
Sungai Kerjan
Sungai Arang
Talang Pantai
Sungai Pinang
Pulau Pekan
Bungo Dani

Sumber: UPTD PP-KB

Tabel 4.2.5 Banyaknya Desa/Kelurahan Menurut Sumber Air Minum Sebagian Besar Keluarga di Kecamatan Bungo Dani, 2018, 2021 dan 2022

Sumber Air Minum	2018	2021	2022
(1)	(2)	(3)	(4)
Air Kemasan Bermerk	0	0	0
Air Isi Ulang	3	3	3
Ledeng Dengan Meteran	0	1	1
Ledeng Tanpa Meteran	0	0	0
Sumur Bor atau Pompa	0	0	0
Sumur	2	1	1
Mata Air	0	0	0
Sungai/Danau/Kolam/ Waduk/Situ/ Embung/Bendungan	0	0	0
Air Hujan	0	0	0
Lainnya	0	0	0

Catatan:

Sumber: BPS, Pendataan Potensi Desa (Podes) 2018 dan 2021

Tabel 4.2.6 Banyaknya Desa/Kelurahan Menurut Penggunaan Fasilitas Tempat Buang Air Besar Sebagian Besar Keluarga di Kecamatan Bungo Dani 2018, 2021, dan 2022

Fasilitas Tempat Buang Air Besar	2018	2021	2022
(1)	(2)	(3)	(4)
Jamban			
Sendiri	5	5	5
Bersama	0	0	0
Umum	0	0	0
Bukan Jamban			
	0	0	0

Catatan:

Sumber: BPS, Pendataan Potensi Desa (Podes) 2018 dan 2021

Tabel 4.2.7 Kemudahan Mencapai Sarana Kesehatan Terdekat Bagi Desa/Kelurahan yang Tidak ada Sarana Kesehatan Menurut Desa /Kelurahan dan Jenis Sarana Kesehatan di Kecamatan Bungo Dani, 2022

Desa/Kelurahan	Rumah Sakit	Rumah Sakit Bersalin	Poliklinik/Balai Pengobatan
(1)	(2)	(3)	(4)
1. Sungai Kerjan	Sangat Mudah	Sangat Mudah	-
2. Sungai Arang	Sangat Mudah	Sangat Mudah	Sangat Mudah
3. Talang Pantai	Sangat Mudah	Sangat Mudah	Sangat Mudah
4. Sungai Pinang	-	Sangat Mudah	-
5. Pulau Pekan	Sangat Mudah	Sangat Mudah	Sangat Mudah

Lanjutan Tabel 4.2.7

Desa/Kelurahan	Puskesmas		Apotek
	Rawat Inap	Tanpa Rawat Inap	
(1)	(5)	(6)	(7)
1. Sungai Kerjan	Mudah	Sangat Mudah	-
2. Sungai Arang	Mudah	-	Sangat Mudah
3. Talang Pantai	Sangat Mudah	Sangat Mudah	-
4. Sungai Pinang	Sangat Mudah	Sangat Mudah	-
5. Pulau Pekan	Mudah	Sangat Mudah	Sangat Mudah

Catatan:

Sumber: BPS, Pendataan Potensi Desa (Podes) 2021

Tabel 4.2.8 Banyaknya Warga Penderita Gizi Buruk Menurut Desa/Kelurahan di Kecamatan Bungo Dani, 2021 dan 2022

Desa/Kelurahan		2021	2022
(1)		(2)	(3)
1.	Sungai Kerjan
2.	Sungai Arang
3.	Talang Pantai
4.	Sungai Pinang
5.	Pulau Pekan
Bungo Dani	

Catatan:

Sumber: BPS, Pendataan Potensi Desa (Podes) 2021

4.3 SOSIAL LAINNYA

Tabel 4.3.1 Banyaknya Kejahatan dan Pelanggaran Menurut Bulan di Wilayah Kepolisian Sektor (Polsek) Bungo Dani, 2022

Bulan	Kejahatan dan Pelanggaran		
	Dilaporkan	Diselesaikan	Persentase
(1)	(2)	(3)	(4)
Januari
Februari
Maret
April
Mei
Juni
Juli
Agustus
September
Oktober
November
Desember
Jumlah

Sumber: Kepolisian Sektor Bungo Dani

SOSIAL

Tabel 4.3.2 Jumlah Tempat Ibadah Menurut Dusun dan Jenisnya di Kecamatan Bungo Dani, 2022

Dusun/Kelurahan	Masjid	Langgar/ Mushola	Gereja	Pura	Vihara
(1)	(2)	(3)	(4)	(5)	(6)
Sungai Kerjan	3	14	0	0	0
Sungai Arang	4	10	0	0	0
Talang Pantai	4	9	0	0	0
Sungai Pinang	5	10	3	0	1
Pulau Pekan	1	1	0	0	0
Bungo Dani	17	44	3	0	1

Sumber: Kantor Urusan Agama Kecamatan Bungo Dani

Tabel 4.3.3 Jumlah Talak, Cerai dan Rujuk Menurut Dusun di Kecamatan Bungo Dani, 2022

Dusun/Kelurahan	Nikah	Cerai	Rujuk
(1)	(2)	(3)	(4)
Sungai Kerjan	50	18	-
Sungai Arang	25	3	-
Talang Pantai	31	3	-
Sungai Pinang	57	13	-
Pulau Pekan	11	3	-
Bungo Dani	174	40	-

Sumber: Kantor Urusan Agama Kecamatan Bungo Dani

SOSIAL

Tabel 4.3.4 Jumlah Nikah dan Biaya Uang yang Diterima dari Nikah Menurut Bulan di Kecamatan Bungo Dani, 2022

Bulan	Jumlah Nikah	Biaya yang Diterima (rupiah)
(1)	(2)	(3)
Januari	19	9.000.000
Februari	16	7.800.000
Maret	8	3.600.000
April	0	0
Mei	15	7.200.000
Juni	16	7.800.000
Juli	23	10.800.000
Agustus	17	7.200.000
September	14	6.000.000
Oktober	18	7.800.000
November	13	6.000.000
Desember	15	7.200.000
Jumlah	174	80.400.000

Sumber: Kantor Urusan Agama Kecamatan Bungo Dani

Tabel 4.3.5 Jumlah Jemaah Haji Menurut Dusun dan Jenis Kelamin yang Diberangkatkan dari Kecamatan Bungo Dani, 2022

Dusun/Kelurahan	Laki-laki	Perempuan	Jumlah
(1)	(2)	(3)	(4)
Sungai Kerjan
Sungai Arang
Talang Pantai
Sungai Pinang
Pulau Pekan
Bungo Dani

Sumber: Kantor Urusan Agama Kecamatan Bungo Dani

Tabel 4.3.6 Banyaknya Desa/Kelurahan yang Memiliki Kelompok Kegiatan Olahraga Menurut Jenis Olahraga dan Ketersediaan Fasilitas/Lapangan Olahraga di Kecamatan Bungo Dani, 2022

Jenis Olahraga	Kondisi Fasilitas/Lapangan Olahraga			Tidak Ada Fasilitas/Lapangan Olahraga
	Baik	Rusak Sedang	Rusak Parah	
(1)	(2)	(3)	(4)	(5)
Sepak bola	4	0	0	1
Bola voli	4	1	0	0
Bulu tangkis	4	0	0	1
Bola basket	0	0	0	5
Tenis lapangan	0	0	0	5
Tenis meja	3	0	0	2
Futsal	2	0	0	3
Renang	0	0	0	5
Bela diri (pencak silat, karate, dll)	2	0	0	3
Bilyard	0	0	0	5
Pusat kebugaran (senam, fitness, aerobik, dll)	1	0	0	4
Lainnya	0	1	0	4

Catatan:

Sumber: BPS, Pendataan Potensi Desa (Podes) 2021

5 PERTANIAN

Luas Lahan Pertanian
Kec. Bungo Dani

4.208,5 Ha



Produksi Tanaman Pangan
Kec. Bungo Dani

Padi 3.100 ton

Ubi Kayu 10.800 ton



5.1 TANAMAN PANGAN

Tanaman pangan merupakan salah satu subsektor pertanian yang cukup penting karena mencakup berbagai komoditas yang menjadi acuan yang menunjukkan Indonesia sebagai negara agraris. Subsektor ini mencakup tanaman padi (padi sawah dan padi ladang), jagung, kedelai, kacang tanah, kacang hijau, ubi kayu dan ubi jalar.

5.2 HORTIKULTURA

Subsektor hortikultura meliputi beberapa komoditas seperti sayuran dan buah-buahan. Kelompok sayur-sayuran yang banyak ditemukan di Kecamatan Bungo Dani antara lain: kacang panjang, cabai besar, terung, ketimun, dan lain-lain. Selain itu, ada pula tanaman biofarmaka, atau sering disebut tanaman obat.

5.3 PERKEBUNAN

Sebagian besar lahan pertanian di Kabupaten Bungo digunakan untuk perkebunan yang luasnya mencapai 110.000 hektar. Area ini lebih banyak digunakan untuk perkebunan karet dan kelapa sawit.

5.4 PETERNAKAN

Peternakan di Kabupaten Bungo meliputi populasi ternak besar, ternak kecil, dan unggas. Sapi potong merupakan salah satu jenis ternak besar yang paling banyak ditemui di Kecamatan Bungo

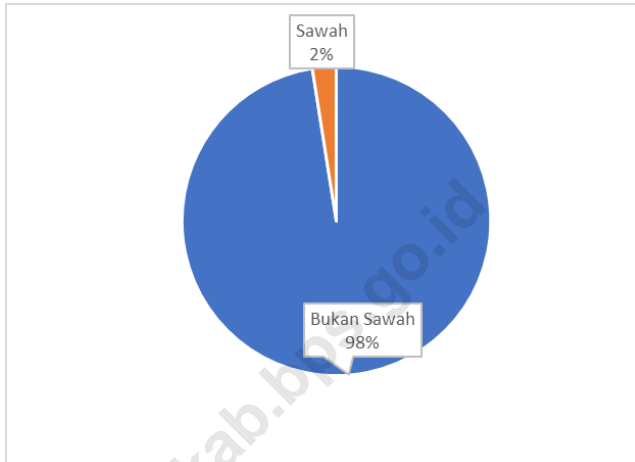
PERTANIAN

Dani. Sedangkan ternak kecil yang paling banyak ditemui adalah kambing. Ayam kampung merupakan salah satu jenis unggas yang paling banyak dijumpai di Kecamatan Bungo Dani.

5.5 PERIKANAN

Banyaknya rumah tangga perikanan menurut jenisnya dibedakan menjadi penangkapan, kolam, keramba, jaring apung dan mina padi. Pada Kecamatan Bungo Dani, jenis rumah tangga perikanan budidaya di kolam merupakan yang paling banyak ditemui yaitu ada 125 rumah tangga.

Gambar 5.1 Persentase Luas Lahan Sawah dan Lahan Bukan Sawah di Kecamatan Bungo Dani, 2022



Sumber : BPS Kab. Bungo

PERTANIAN

5.1 TANAMAN PANGAN

Tabel 5.1.1 Luas Lahan Sawah dan Lahan Bukan Sawah yang Ditanami Padi Menurut Dusun di Kecamatan Bungo Dani (ha), 2022

Dusun/Kelurahan	Sawah	Bukan Sawah
(1)	(2)	(3)
Sungai Kerjan	-	...
Sungai Arang	80	...
Talang Pantai	-	...
Sungai Pinang	-	...
Pulau Pekan	25	...
Bungo Dani	105	4.103,5

Sumber: UPTD Pertanian/BP4 Kecamatan Bungo Dani

Tabel 5.1.2 Luas Tanaman Padi dan Palawija Menurut Jenis Tanaman di Kecamatan Bungo Dani (ha), 2022

Jenis Tanaman	Luas Tanaman		
	Sisa Tahun Lalu	Tanam Tahun ini	Kumulatif
(1)	(2)	(3)	(4)
Padi			
Padi sawah	105	85	235
Padi ladang	-	-	-
Palawija			
Jagung	-	-	-
Kedelai	-	-	-
Kacang tanah	-	-	-
<i>Peanut</i>			
Kacang hijau	-	-	-
Ubi kayu	15	15	30
Ubi jalar	-	-	-

Sumber: UPTD Pertanian/BP4 Kecamatan Bungo Dani

PERTANIAN

Tabel 5.1.3 Luas Panen, Produksi dan Produktivitas Tanaman Padi dan Palawija Menurut Jenis Tanaman di Kecamatan Bungo Dani, 2022

Jenis Tanaman	Luas Panen (ha)	Produksi (ton)	Produktivitas (kuintal/ha)
(1)	(2)	(3)	(4)
Padi			
Padi sawah	630	3.100	49,2
Padi ladang	-	-	-
Palawija			
Jagung	-	-	-
Kedelai	-	-	-
Kacang tanah <i>Peanut</i>	-	-	-
Kacang hijau	-	-	-
Ubi kayu	360	10.800	300
Ubi jalar	-	-	-

Sumber: UPTD Pertanian/BP4 Kecamatan Bungo Dani

5.2 HORTIKULTURA

Tabel 5.2.1 Luas Panen dan Produksi Tanaman Sayuran dan Buah-Buahan Semusim Menurut Jenis Tanaman di Kecamatan Bungo Dani, 2022

Jenis Tanaman	Luas Panen (ha)	Produksi (kw)
(1)	(2)	(3)
Sayuran		
Bawang Merah	1	30
Bawang Putih	-	-
Bayam	5	100
Cabai Besar	2	100
Cabai Rawit	3	90
Kacang panjang	3	360
Kangkung	5	100
Kentang	-	-
Ketimun	1	25
Petsai/sawi	0,5	10
Terung	1	35
Tomat	-	-
Wortel	-	-
Buah-buahan		
Melon	2	240
Semangka	-	-
Blewah	1	60

Sumber: UPTD Pertanian/BP4 Kecamatan Bungo Dani

PERTANIAN

Tabel 5.2.2 Luas Panen dan Produksi Tanaman Biofarmaka Menurut Jenis Tanaman di Kecamatan Bungo Dani, 2022

Jenis Tanaman	Luas Panen (m ²)	Produksi (kg)
(1)	(2)	(3)
Jahe	10000	3000
Lengkuas	50000	10000
Kencur	5000	500
Kunyit	10000	10000
Lempuyang	-	-
Temulawak	-	-
Temuireng	-	-
Temukunci	-	-
Dringo	-	-
Kalupaga	-	-
Mengkudu	-	-
Kejibeling	-	-
Sambiloto	-	-

Sumber: UPTD Pertanian/BP4 Kecamatan Bungo Dani

Tabel 5.2.3 Produksi Tanaman Buah-buahan dan Sayuran Tahunan Menurut Jenis Tanaman di Kecamatan Bungo Dani, 2022

Jenis Tanaman	Produksi (kw)
(1)	(2)
Buah-buahan	
Alpukat	40
Belimbing	22
Duku	-
Durian	-
Jambu Biji	29
Jambu Air	22
Jeruk Besar	-
Jeruk Siam	49
Mangga	28
Manggis	-
Nangka	82
Nenas	1
Pepaya	28
Pisang	534
Rambutan	84
Salak	-
Sawo	44
Markisa	-
Sirsak	11
Sukun	23
Sayuran	
Melinjo	2
Petai	11
Jengkol	35

Sumber: UPTD Pertanian/BP4 Kecamatan Bungo Dani

5.3 PERKEBUNAN

Tabel 5.3.1 Direktori Perusahaan Perkebunan Besar di Kecamatan Bungo Dani, 2022

Nama Perusahaan	Lokasi Kebun	Luas Areal Tanaman (ha)	Jumlah Tenaga Kerja
(1)	(2)	(3)	(4)
-	-	-	-

Sumber: UPTD Pertanian/BP4 Kecamatan Bungo Dani

<https://bungokalibps.go.id>

Tabel 5.3.2 Luas Tanaman dan Produksi Perkebunan Rakyat Menurut Jenis Tanaman di Kecamatan Bungo Dani, 2022

Jenis Tanaman	Luas Tanaman (ha)	Produksi (ton)
(1)	(2)	(3)
Tanaman Tahunan		
Kelapa Sawit	2009	176
Kelapa	26	13
Karet	2009	1000
Kopi	6	2
Kakao	2	1,5
Teh	-	-
Pinang	5	3
Jambu Mete	-	-
Pala	-	-
Kayu Manis	-	-
Kemiri	-	-
Kapok	-	-
Lada	-	-
Panili	-	-
Cengkeh	-	-
Tanaman Semusim		
Tebu	15	5
Tembakau	-	-
Sereh Wangi	-	-
Jarak Kepyar	-	-
Nilam	-	-

Sumber: UPTD Pertanian/BP4 Kecamatan Bungo Dani

PERTANIAN

Tabel 5.3.3 Luas Tanaman dan Komposisi Tanaman Karet Menurut Dusun/Kelurahan di Kecamatan Bungo Dani (ha), 2022

Jenis Tanaman	Luas Tanaman (ha)	Komposisi		
		Menghasilkan	Belum Menghasilkan	Tua/Rusak
(1)	(2)	(3)	(4)	(5)
Sungai Kerjan
Sungai Arang
Talang Pantai
Sungai Pinang
Pulau Pekan
Jumlah	2.009	1.344	530	135

Sumber: UPTD Pertanian/BP4 Kecamatan Bungo Dani

Tabel 5.3.4 Luas Tanaman dan Komposisi Tanaman Kelapa Sawit Menurut Dusun/Kelurahan di Kecamatan Bungo Dani (ha), 2022

Dusun/Kelurahan	Luas Tanaman (ha)	Komposisi		
		Menghasilkan	Belum Menghasilkan	Tua/Rusak
(1)	(2)	(3)	(4)	(5)
Sungai Kerjan
Sungai Arang
Talang Pantai
Sungai Pinang
Pulau Pekan
Jumlah	2.009	1.344	530	135

Sumber: UPTD Pertanian/BP4 Kecamatan Bungo Dani

PERTANIAN

5.4 PETERNAKAN

Tabel 5.4.1 Populasi Ternak Besar Menurut Dusun dan Jenis Ternak di Kecamatan Bungo Dani (ekor), 2022

Dusun/Kelurahan	Sapi Potong	Kerbau	Kuda
(1)	(2)	(3)	(4)
Sungai Kerjan
Sungai Arang
Talang Pantai
Sungai Pinang
Pulau Pekan
Jumlah

Sumber: UPTD Pertanian/BP4 Kecamatan Bungo Dani

Tabel 5.4.2 Populasi Ternak Kecil Menurut Dusun dan Jenis Ternak di Kecamatan Bungo Dani (ekor), 2022

Dusun/Kelurahan	Kambing	Domba	Babi
(1)	(2)	(3)	(4)
Sungai Kerjan
Sungai Arang
Talang Pantai
Sungai Pinang
Pulau Pekan
Jumlah

Sumber: UPTD Pertanian/BP4 Kecamatan Bungo Dani

PERTANIAN

Tabel 5.4.3 Populasi Unggas Menurut Dusun dan Jenis Unggas di Kecamatan Bungo Dani (ekor), 2022

Dusun/Kelurahan	Ayam Kampung	Ayam Petelur	Ayam Pedaging	Itik/Itik Manila
(1)	(2)	(3)	(4)	(5)
Sungai Kerjan
Sungai Arang
Talang Pantai
Sungai Pinang
Pulau Pekan
Jumlah

Sumber: UPTD Pertanian/BP4 Kecamatan Bungo Dani

Tabel 5.4.4 Banyaknya Ternak Besar yang Dipotong Menurut Dusun dan Jenis Ternak di Kecamatan Bungo Dani (ekor), 2022

Dusun/Kelurahan	Sapi Potong	Kerbau	Kuda
(1)	(2)	(3)	(4)
Sungai Kerjan
Sungai Arang
Talang Pantai
Sungai Pinang
Pulau Pekan
Jumlah

Sumber: UPTD Pertanian/BP4 Kecamatan Bungo Dani

PERTANIAN

Tabel 5.4.5 Banyaknya Ternak Kecil yang Dipotong Menurut Dusun dan Jenis Ternak di Kecamatan Bungo Dani (ekor), 2022

Dusun/Kelurahan	Kambing	Domba	Babi
(1)	(2)	(3)	(4)
Sungai Kerjan
Sungai Arang
Talang Pantai
Sungai Pinang
Pulau Pekan
Jumlah

Sumber: UPTD Pertanian/BP4 Kecamatan Bungo Dani

Tabel 5.4.6 Produksi Daging Unggas Menurut Dusun dan Jenis Unggas di Kecamatan Bungo Dani (kg), 2022

Dusun/Kelurahan	Ayam Kampung	Ayam Petelur	Ayam Pedaging	Itik/Itik Manila
(1)	(2)	(3)	(4)	(5)
Sungai Kerjan
Sungai Arang
Talang Pantai
Sungai Pinang
Pulau Pekan
Jumlah

Sumber: UPTD Pertanian/BP4 Kecamatan Bungo Dani

PERTANIAN

Tabel 5.4.7 Produksi Telur Unggas Menurut Dusun dan Jenis Unggas di Kecamatan Bungo Dani (kg), 2022

Dusun/Kelurahan	Ayam Kampung	Ayam Petelur	Itik/Itik Manila
(1)	(2)	(3)	(4)
Sungai Kerjan
Sungai Arang
Talang Pantai
Sungai Pinang
Pulau Pekan
Jumlah

Sumber: UPTD Pertanian/BP4 Kecamatan Bungo Dani

<https://bungokab.bps.go.id>

5.5 PERIKANAN

Tabel 5.5.1 Banyaknya Rumah Tangga Perikanan Menurut Jenis di Kecamatan Bungo Dani, 2022

Jenis Rumah Tangga Perikanan	Jumlah
(1)	(2)
Penangkapan	33
Kolam	125
Keramba	-
Jaring Apung	-
Mina Padi	-
Jumlah	158

Sumber: Dinas Peternakan dan Perikanan Kabupaten Bungo

PERTANIAN

Tabel 5.5.2 Jumlah Usaha Penangkapan Ikan Menurut Jenis Alat Tangkap di Kecamatan Bungo Dani, 2022

Jenis Alat Tangkap	Jumlah
(1)	(2)
Nelayan	33
Perahu/Jukung	33
Motor Tempel	-
Jaring	15
Pancing	20
Alat Lainnya	9
Jumlah	110

Sumber: Dinas Peternakan dan Perikanan Kabupaten Bungo

Tabel 5.5.3 Produksi dan Nilai Ikan Menurut Jenis Usaha di Kecamatan Bungo Dani, 2022

Jenis Alat Tangkap	Produksi (ton)	Nilai (Rp 000)
(1)		(2)
Budi Daya Perairan Umum	77,18	1534174,410
Jumlah	77,18	1534174,410

Sumber: Dinas Peternakan dan Perikanan Kabupaten Bungo

PERTANIAN

Tabel 5.5.4 Produksi Benih Ikan Menurut Sumber Benih di Kecamatan Bungo Dani (ribu ekor), 2022

Jenis Alat Tangkap	Jumlah
(1)	(2)
BBI (Balai Benih Ikan)	-
UPR (Unit Pembenihan Rakyat)	338
Alam	-
Luar Daerah	38
Jumlah	376338

Sumber: Dinas Peternakan dan Perikanan Kabupaten Bungo



INDUSTRI, PERTAMBANGAN, DAN ENERGI

**Banyak Perusahaan
Kec. Bungo Dani**

**0 Industri Mikro
0 Industri Kecil**



**Pelanggan PLN
Kec. Bungo Dani**

6738 Keluarga



6.1 PERINDUSTRIAN

Perindustrian di Kabupaten Bungo setiap tahun mengalami peningkatan setiap tahunnya. Namun untuk Kecamatan Bungo Dani, tidak terdapat perusahaan industri baik besar, sedang, mikro, ataupun kecil.

6.2 PERTAMBANGAN DAN PENGGALIAN

Di Kecamatan Bungo Dani tidak terdapat Perusahaan pertambangan dan penggalian yang resmi terdaftar. Gambaran mengenai kondisi pertambangan dan penggalian dapat dilihat pada Tabel 6.2.1. dan Tabel 6.2.2.

6.3 ENERGI

Salah satu komponen dalam pokok energi ini adalah listrik. Sebanyak 6.738 rumah tangga menjadi pelanggan listrik Perusahaan Listrik Negara (PLN). Sedangkan rumah tangga pengguna listrik non-PLN tercatat sebanyak 0 rumah tangga.

6.1 PERINDUSTRIAN

Tabel 6.1.1 Direktori Perusahaan Industri Pengolahan Besar/Sedang di Kecamatan Bungo Dani, 2022

Nama Perusahaan	Alamat	Komoditi Utama	Jumlah Tenaga Kerja
(1)	(2)	(3)	(4)
-	-	-	-

Sumber: BPS Kabupaten Bungo

<https://bungokab.bps.go.id>

Tabel 6.1.2 Banyaknya Perusahaan Industri Pengolahan Mikro/Kecil Menurut Dusun di Kecamatan Bungo Dani, 2022

Dusun/Kelurahan	Industri Mikro	Industri Kecil
(1)	(2)	(3)
Sungai Kerjan	-	-
Sungai Arang	-	-
Talang Pantai	-	-
Sungai Pinang	-	-
Pulau Pekan	-	-
Jumlah	-	-

Sumber: BPS Kabupaten Bungo

INDUSTRI, PERTAMBANGAN DAN ENERGI

Tabel 6.1.3 Banyaknya Usaha dan Tenaga Kerja Industri Pengolahan Mikro/Kecil Menurut Klasifikasi Industri di Kecamatan Bungo Dani, 2022

Kode Industri	Jumlah Perusahaan	Jumlah Tenaga Kerja
(1)	(2)	(3)
Makanan, Minuman dan Tembakau	-	-
Tekstil, Barang dari Kulit, dan Alas Kaki	-	-
Barang dari Kayu dan Hasil Hutan Lainnya	-	-
Kertas dan Barang Cetak	-	-
Pupuk, Kimia, dan Barang dari Karet	-	-
Semen dan Barang Galian Bukan Logam	-	-
Logam Dasar, Besi, dan baja	-	-
Alat Angkutan, Mesin, dan Peralatan	-	-
Pengolahan Lainnya	-	-
Jumlah	-	-

Sumber: BPS Kabupaten Bungo

6.2 PERTAMBANGAN DAN PENGGALIAN

Tabel 6.2.1 Direktori Perusahaan Pertambangan/Penggalian Besar di Kecamatan Bungo Dani, 2022

Nama Perusahaan	Alamat	Komoditi Utama	Jumlah Tenaga Kerja
(1)	(2)	(3)	(4)
-	-	-	-

Sumber: KSK Bungo Dani

INDUSTRI, PERTAMBANGAN DAN ENERGI

Tabel 6.2.2 Banyaknya Usaha Penggalian Rakyat Menurut Dusun/Kelurahan di Kecamatan Bungo Dani, 2022

Dusun/Kelurahan	Jumlah Usaha	Jumlah Tenaga Kerja
(1)	(2)	(3)
Sungai Kerjan	-	-
Sungai Arang	-	-
Talang Pantai	-	-
Sungai Pinang	-	-
Pulau Pekan	-	-
Jumlah	-	-

Sumber: KSK Bungo Dani

6.3 ENERGI

Tabel 6.3.1 Banyaknya Keluarga Pengguna Listrik PLN dan Non PLN Menurut Desa/Kelurahan di Kecamatan Bungo Dani, 2022

Dusun/Kelurahan	Jumlah Keluarga Pengguna Listrik (PLN)	Jumlah Keluarga Pengguna Listrik (Non PLN)
(1)	(2)	(3)
Sungai Kerjan	2007	0
Sungai Arang	1377	0
Talang Pantai	1063	0
Sungai Pinang	2014	0
Pulau Pekan	277	0
Jumlah	6738	0

Sumber: BPS, Pendataan Podes 2021

INDUSTRI, PERTAMBANGAN DAN ENERGI

Tabel 6.3.2 Banyaknya Keluarga Bukan Pengguna Listrik Menurut Desa/Kelurahan di Kecamatan Bungo Dani, 2022

Dusun/Kelurahan	Keluarga (Bukan Listrik)
(1)	(2)
Sungai Kerjan	0
Sungai Arang	0
Talang Pantai	0
Sungai Pinang	1
Pulau Pekan	1
Jumlah	2

Sumber : BPS, Pendataan Podes 2021

Tabel 6.3.3 Banyaknya Desa/Kelurahan Penerangan Jalan Utama Menurut Keberadaan Desa/Kelurahan di Kecamatan Bungo Dani, 2018, 2021, dan 2022

Penerangan Jalan Utama	2018	2021	2022
(1)	(2)	(3)	(4)
Sumber Penerangan Jalan Utama			
Listrik Pemerintah	5	5	5
Listrik Non Pemerintah	0	0	0
Non Listrik	0	0	0

Catatan:

Sumber: BPS, Pendataan Potensi Desa (Podes) 2018 dan 2021

Tabel 6.3.4 Banyaknya Desa/Kelurahan Menurut Jenis Bahan Bakar untuk Memasak yang Digunakan Oleh Sebagian Besar Keluarga di Kecamatan Bungo Dani, 2018, 2021, dan 2022

Jenis Bahan Bakar	2018	2021	2022
(1)	(2)	(3)	(4)
Gas Kota	0	0	0
LPG 3 Kg	5	5	5
LPG lebih dari 3 Kg	0	0	0
Minyak Tanah	0	0	0
Kayu Bakar	0	0	0
Lainnya	0	0	0

Catatan: ¹Termasuk LPG lebih dari 3 Kg

Sumber: BPS, Pendataan Potensi Desa (Podes) 2018 dan 2021

Tabel 6.3.5 Banyaknya Embung Desa Menurut Desa /Kelurahan di Kecamatan Bungo Dani, 2021 dan 2022

Desa/Kelurahan		2021	2022
(1)		(2)	(3)
1.	Sungai Kerjan	0	0
2.	Sungai Arang	1	1
3.	Talang Pantai	0	0
4.	Sungai Pinang	0	0
5.	Pulau Pekan	0	0
Bungo Dani		1	1

Catatan:

Sumber: BPS, Pendataan Potensi Desa (Podes) 2021

7

PERDAGANGAN

Sarana Perdagangan
Kec. Bungo Dani

174 Toko/Warung



Lembaga Keuangan
Kec. Bungo Dani

0 Bank Pemerintah

0 Bank Swasta

0 BPR



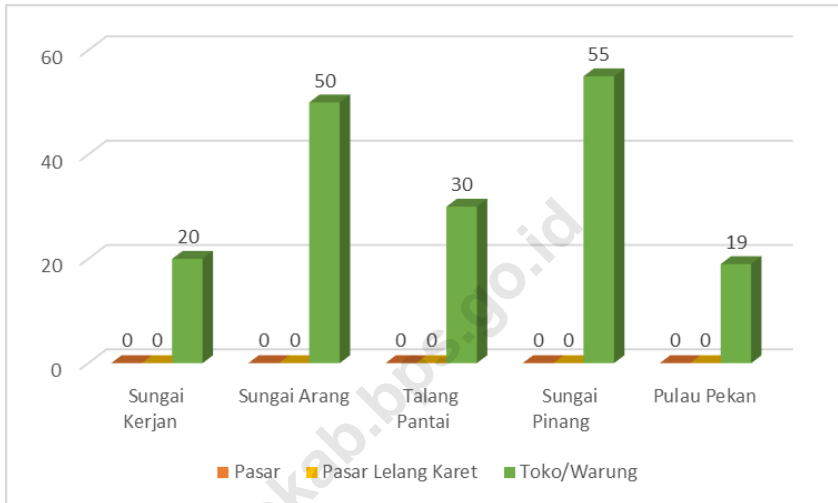
7. PERDAGANGAN

Perdagangan merupakan salah satu sektor yang menyajikan lapangan usaha yang cukup besar dan menunjang perekonomian dalam suatu daerah. Kabupaten Bungo termasuk salah satu kabupaten di mana kegiatan perdagangan cukup menjanjikan.

Kecamatan Bungo Dani, beberapa sarana/prasarana yang menunjang kegiatan perdagangan seperti warung/toko. Banyaknya warung/toko pada masing-masing dusun/kelurahan dapat dilihat pada Tabel 7.1.

PERDAGANGAN

Gambar 7.1 Perbandingan Banyaknya Sarana/Prasarana Perdagangan di Kecamatan Bungo Dani, 2022



Sumber : BPS Kab. Bungo

7. PERDAGANGAN

Tabel 7.1 Banyaknya Sarana/Prasarana Perdagangan Menurut Dusun dan Jenisnya di Kecamatan Bungo Dani, 2022

Dusun/Kelurahan	Pasar	Toko/Warung	Pasar Lelang Karet
(1)	(2)	(3)	(4)
Sungai Kerjan	-	20	-
Sungai Arang	-	50	-
Talang Pantai	-	30	-
Sungai Pinang	-	55	-
Pulau Pekan	-	19	-
Bungo Dani	-	174	-

Sumber: KSK Bungo Dani

PERDAGANGAN

Tabel 7.2 Nama Pasar dan Hari Pasar Menurut Dusun/Kelurahan di Kecamatan Bungo Dani, 2022

Dusun/Kelurahan	Nama Pasar	Hari Pasar
(1)	(2)	(3)
Sungai Kerjan	-	-
Sungai Arang	-	-
Talang Pantai	-	-
Sungai Pinang	-	-
Pulau Pekan	-	-

Sumber: KSK Bungo Dani

<https://bungokab.bps.go.id>

Tabel 7.3 Banyaknya Pedagang Menurut Menurut Dusun/Kelurahan dan Jenisnya di Kecamatan Bungo Dani, 2022

Dusun/Kelurahan	Pedagang Besar	Pedagang Eceran
(1)	(2)	(3)
Sungai Kerjan	-	-
Sungai Arang	-	-
Talang Pantai	-	-
Sungai Pinang	-	-
Pulau Pekan	-	-
Bungo Dani	-	-

Sumber: KSK Bungo Dani

8

TRANSPORTASI DAN KOMUNIKASI

**Banyak Jembatan
Kec. Bungo Dani**



0 Baja
0 Beton
0 Gantung

**Panjang Jalan (km)
Kec. Bungo Dani**

11,32 Jalan Negara
0 Jalan Provinsi
29,48 Jalan Kabupaten



8.1 TRANSPORTASI

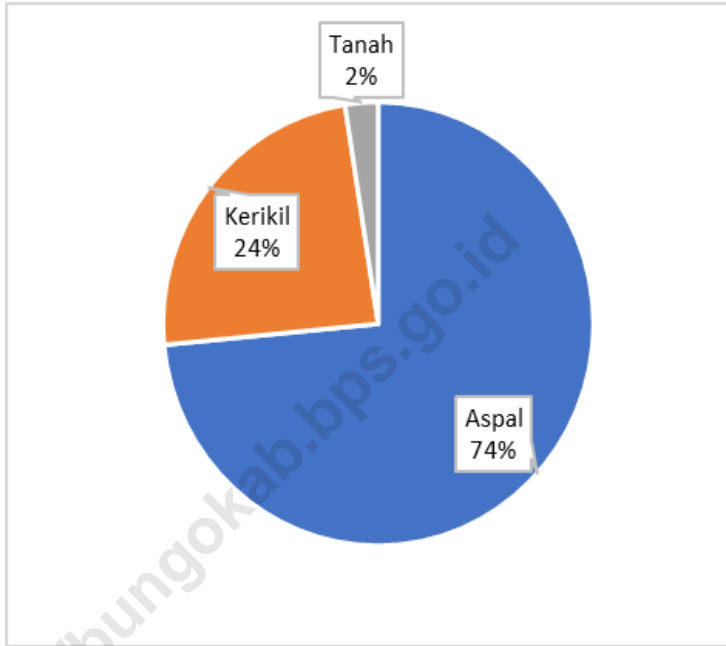
Salah satu sarana yang mendukung transportasi khususnya darat adalah jalan. Demi memperlancar angkutan darat, kondisi jalan harus layak digunakan sehingga kegiatan perekonomian dan masyarakat terselenggara dengan baik. Panjang jalan di Kabupaten Bungo pada tahun 2022 adalah 40,8 km. Sedangkan khusus Kecamatan Bungo Dani, panjang jalan kabupaten adalah 29,48 km.

8.2 PARIWISATA

Pembangunan kepariwisataan diarahkan pada peningkatan peran pariwisata dalam kegiatan ekonomi sehingga dapat menciptakan lapangan usaha bagi masyarakat. Kecamatan Bungo Dani tercatat memiliki dua hotel dan tiga restoran/rumah makan.

TRANSPORTASI DAN PARIWISATA

Gambar 8.1 Persentase Panjang Jalan Menurut Jenis Permukaan di Kecamatan Bungo Dani, 2022



Sumber : BPS Kab. Bungo

8.1 TRANSPORTASI

Tabel 8.1.1 Panjang Jalan Menurut Pemerintah yang Berwenang di Kecamatan Bungo Dani, 2018 - 2022

Jenis Jalan	2018	2021	2022
(1)	(2)	(3)	(4)
Jalan Negara	11,32	11,32	11,32
Jalan Provinsi	0	0	0
Jalan Kabupaten	29,48	29,48	29,48
Bungo Dani	40,8	40,8	40,8

Sumber : Dinas Pekerjaan Umum Kabupaten Bungo

TRANSPORTASI DAN PARIWISATA

Tabel 8.1.2 Panjang Jalan Menurut Jenis Permukaan di Kecamatan Bungo Dani, 2018-2022

Jenis Permukaan	2018	2021	2022
(1)	(2)	(3)	(4)
Aspal	38,95	38,95	29,77
Kerikil	0,85	0,85	9,74
Tanah	1,00	1,00	1,00
Lainnya	0,00	0,00	0,00
Jumlah	40,8	40,8	40,51

Sumber : Dinas Pekerjaan Umum Kabupaten Bungo

Tabel 8.1.3 Panjang Jalan Menurut Kondisi Jalan di Kecamatan Bungo Dani, 2018-2022

Jenis Permukaan	2018	2021	2022
(1)	(2)	(3)	(4)
Baik	-	-	23,20
Sedang	-	-	10,43
Rusak	-	-	5,89
Rusak berat	-	-	0,00
Jumlah	-	-	39,52

Sumber : Dinas Pekerjaan Umum Kabupaten Bungo

TRANSPORTASI DAN PARIWISATA

Tabel 8.1.4 Banyaknya Jembatan Menurut Konstruksi (unit) dan Dusun di Kecamatan Bungo Dani, 2022

Dusun/Kelurahan	Jenis Konstruksi				
	Rangka	Kombinasi	Konvensional	Gantung	Balley
(1)	(2)	(3)	(4)	(5)	(6)
Sungai Kerjan	-	-	-	-	-
Sungai Arang	-	-	-	-	-
Talang Pantai	-	-	-	-	-
Sungai Pinang	-	-	-	-	-
Pulau Pekan	-	-	-	-	-
Bungo Dani	-	-	-	-	-

Sumber : Dinas Pekerjaan Umum Kabupaten Bungo

Tabel 8.1.5 Jumlah Menara dan Operator Layanan Komunikasi Telepon Seluler Serta Kondisi Sinyal Telepon Seluler Menurut Desa/Kelurahan di Kecamatan Bungo Dani, 2022

Desa/Kelurahan	Jumlah Menara Telepon Seluler (BTS)	Jumlah Operator Layanan Komunikasi Telepon Seluler Yang Menjangkau di Desa/Kelurahan	Kondisi Sinyal Telepon Seluler di Sebagian Besar Wilayah Desa/Kelurahan
(1)	(2)	(3)	(4)
1. Sungai Kerjan	4	4	Sinyal Sangat Kuat
2. Sungai Arang	3	6	Sinyal Kuat
3. Talang Pantai	1	4	Sinyal Kuat
4. Sungai Pinang	2	5	Sinyal Kuat
5. Pulau Pekan	0	5	Sinyal Kuat
Bungo Dani	10	24	-

Catatan:

Sumber: BPS, Pendataan Potensi Desa (Podes) 2021

**Sarana Transportasi Antar Desa/Kelurahan
Tabel 8.1.6 Menurut Desa/Kelurahan di Kecamatan Bungo
Dani, 2022**

Desa/Kelurahan	Jenis Transportasi	Keberadaan Angkutan Umum
(1)	(2)	(3)
1. Sungai Kerjan	Darat	Ada, dengan trayek tetap
2. Sungai Arang	Darat	Ada, tanpa trayek tetap
3. Talang Pantai	Darat	Ada, tanpa trayek tetap
4. Sungai Pinang	Darat	Ada, tanpa trayek tetap
5. Pulau Pekan	Darat	Ada, tanpa trayek tetap

Catatan:

Sumber: BPS, Pendataan Potensi Desa (Podes) 2021

Tabel 8.1.7 Kondisi Jalan Darat Antar Desa/Kelurahan Menurut Desa/Kelurahan di Kecamatan Bungo Dani, 2022

Desa/Kelurahan	Jenis Permukaan Jalan	Dapat Dilalui Kendaraan Bermotor Roda 4 atau Lebih
(1)	(2)	(3)
1. Sungai Kerjan	Aspal/beton	Sepanjang tahun
2. Sungai Arang	Aspal/beton	Sepanjang tahun
3. Talang Pantai	Aspal/beton	Sepanjang tahun
4. Sungai Pinang	Aspal/beton	Sepanjang tahun
5. Pulau Pekan	Aspal/beton	Sepanjang tahun

Catatan:

Sumber: BPS, Pendataan Potensi Desa (Podes) 2021

Tabel 8.1.8 Keberadaan Kantor Pos/Pos Pembantu /Rumah Pos dan Perusahaan/Agen Jasa Ekspedisi Swasta Menurut Desa/Kelurahan di Kecamatan Bungo Dani, 2022

Desa/Kelurahan	Kantor Pos/Pos Pembantu/Rumah Pos	Perusahaan/Agen Jasa Ekspedisi Swasta
(1)	(2)	(3)
1. Sungai Kerjan	Tidak Ada	Beroperasi
2. Sungai Arang	Tidak Ada	Tidak Ada
3. Talang Pantai	Tidak Ada	Tidak Ada
4. Sungai Pinang	Tidak Ada	Tidak Ada
5. Pulau Pekan	Tidak Ada	Tidak Ada

Catatan:

Sumber: BPS, Pendataan Potensi Desa (Podes) 2021

8.2 PARIWISATA

Tabel 8.2.1 Objek Wisata dan Taman Rekreasi di Kecamatan Bungo Dani, 2022

Nama	Alamat
(1)	(2)
SAB Garden	Sungai Kerjan
Taman Saiful	Talang Pantai
Wasa (DAM Sungai Arang)	Sungai Arang

Sumber : KSK Bungo Dani

TRANSPORTASI DAN PARIWISATA

Tabel 8.2.2 Banyaknya Hotel dan Restoran/Rumah Makan Menurut Dusun di Kecamatan Bungo Dani, 2022

Dusun/Kelurahan	Hotel	Restoran/Rumah Makan
(1)	(2)	(3)
Sungai Kerjan	1	-
Sungai Arang	-	1
Talang Pantai	-	-
Sungai Pinang	1	2
Pulau Pekan	-	-
Bungo Dani	2	3

Sumber : KSK Bungo Dani

9

KEUANGAN DAN HARGA

Realisasi PBB
Kec. Bungo Dani

Rp 385.205.670



Total ADD
Kec. Bungo Dani

Rp 1.549.433.000



9.1 KEUANGAN

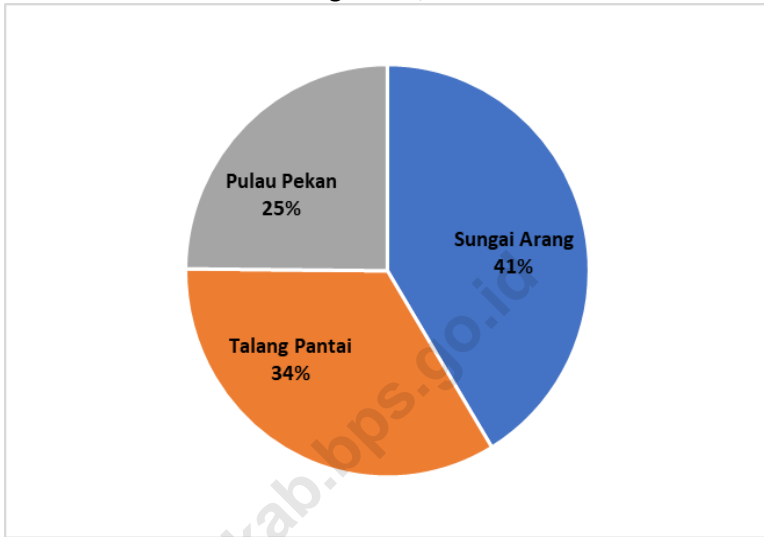
Keuangan daerah, khususnya dusun/kelurahan berasal dari beberapa sumber seperti Alokasi Dana Dusun (ADD), bagi hasil pajak, dan lain sebagainya. Besaran ADD setiap dusun di antaranya tergantung pada luas wilayah, jumlah penduduk, dan lain sebagainya. Pada tahun 2022, total Alokasi Dana Dusun (ADD) sebesar Rp 1.549.433.000. Rincian lebih lanjut mengenai ADD dan dana desa dapat dilihat pada lanjutan tabel 9.1.

Pada bagian ini juga dapat dilihat target, realisasi, dan persentase dari Penerimaan Pajak Bumi dan Bangunan (PBB). Secara keseluruhan, persentase realisasi dari target yang ditentukan dari PBB untuk Kecamatan Bungo Dani sebesar 65,16%.

Kondisi koperasi untuk Kecamatan Bungo Dani disajikan dalam Tabel 9.3. Jumlah koperasi yang masih aktif di Kecamatan ini ada 20 koperasi. Keberadaan koperasi ini cukup penting untuk menunjang perekonomian Masyarakat dan memajukan komunitas serta mengatasi tantangan ekonomi dan sosial.

KEUANGAN DAN HARGA

Gambar 9.1 Banyaknya Alokasi Dana Dusun Menurut Dusun di Kecamatan Bungo Dani, 2022



Sumber : BPS Kab. Bungo

9. KEUANGAN

Tabel 9.1 Besaran Bagi Hasil Pajak dan Retribusi Daerah, Alokasi Dana Dusun (ADD), dan Dana Desa Menurut Dusun di Kecamatan Bungo Dani (rupiah), Tahun Anggaran 2022

Dusun/Kelurahan	Pajak	Retribusi
(1)	(2)	(3)
Sungai Kerjan		
Sungai Arang	66.188.000	5.301.014
Talang Pantai	66.188.000	5.301.014
Sungai Pinang		
Pulau Pekan	63.336.000	5.301.014
Bungo Dani	195.712.000	15.903.042

KEUANGAN DAN HARGA

Lanjutan Tabel 9.1

Dusun/Kelurahan	ADD	Dana Desa
(1)	(4)	(5)
Sungai Kerjan		
Sungai Arang	640.553.000	
Talang Pantai	523.837.000	
Sungai Pinang		
Pulau Pekan	385.043.000	
Bungo Dani	1.549.433.000	

Sumber: Badan Pemberdayaan Masyarakat dan Pemerintahan Dusun Kabupaten Bungo

Tabel 9.2 Target dan Realisasi Penerimaan Pajak Bumi dan Bangunan Menurut Dusun/Kelurahan di Kecamatan Bungo Dani, 2022

Dusun/Kelurahan	Target	Realisasi	Persentase
(1)	(4)	(5)	(6)
Sungai Kerjan	261.943.612	198.926.987	75,943
Sungai Arang	49.168.431	17.823.288	36,249
Talang Pantai	42.640.444	29.988.878	70,330
Sungai Pinang	30.899.225	135.024.221	58,478
Pulau Pekan	6.544.496	3.442.296	52,598
Bungo Dani	591.196.208	385.205.670	65,157

Sumber: Badan Pemberdayaan Masyarakat dan Pemerintahan Dusun Kabupaten Bungo

KEUANGAN DAN HARGA

Tabel 9.3 Banyaknya Koperasi Menurut Dusun di Kecamatan Bungo Dani, 2022

Dusun/Kelurahan	Koperasi Unit Desa (KUD)	Koperasi Industri Kecil dan Kerajinan Rakyat (Kopinkra)	Koperasi Simpan Pinjam (Kospin)	Koperasi Lainnya
(1)	(2)	(3)	(4)	(5)
Sungai Kerjan	...	0
Sungai Arang	...	0
Talang Pantai	...	0
Sungai Pinang	...	0
Pulau Pekan	...	0
Bungo Dani	1	0	2	17

Sumber: Dinas Koperasi, UKM, Perindustrian dan Perdagangan

Tabel 9.4 Banyaknya Sarana Lembaga yang Beroperasi Menurut Desa/Kelurahan dan Jenisnya di Kecamatan Bungo Dani, 2022

Desa/Kelurahan	Bank Umum Pemerintah	Bank Umum Swasta	Bank Perkreditan Rakyat (BPR)
(1)	(2)	(3)	(4)
1. Sungai Kerjan	0	0	0
2. Sungai Arang	0	0	0
3. Talang Pantai	0	0	0
4. Sungai Pinang	0	0	0
5. Pulau Pekan	0	0	0
Bungo Dani	0	0	0

Catatan:

Sumber: BPS, Pendataan Potensi Desa (Podes) 2021

DATA

MENCERDASKAN BANGSA



**BADAN PUSAT STATISTIK
KABUPATEN BUNGO**

Jl. RM. Thaher, Muara Bungo 37214
Telp (0747) 21120, Fax. (0747) 21120
Homepage: <http://bungokab.bps.go.id>
Email: bps1509@bps.go.id



9 772714 536007