

10-0403 1268

LABEL SEMENTARA
SENSUS BARANG 2014

Ruang	ID	Lokas	Petugas
B2309	121.0492.0475/1	KEC	MST



ISSN 0852 - 0225
3324. A . 9904

**KECAMATAN
PATEAN
DALAM ANGKA
1998**

315.598
Kec.
Ind.
BPS Badan Pusat Statistik

disusun oleh
**MANTRI STATISTIK
PATEAN**

BPS Kantor Statistik Kabupaten Kendal
Jln. Pramuka - (Komplek Perkantoran), Telp. (0294) 81461, 83461
KENDAL

BPS Badan Pusat Statistik Kabupaten Kendal



No. R/ST. V. : 10 0403-1268

M F N

163

MILIK: UPT. PERPUSTAKAAN & DOK. STAT.

BPS - ISSN 0252-0225

3321.A-9984

**KECAMATAN
P A T E A N**

DALAM ANGKA

1998

disusun oleh
**MANTRI STATISTIK
P A T E A N**

BPS Badan Pusat Statistik Kabupaten Kendal

PEMERINTAH KABUPATEN DAERAH TINGKAT II KENDAL
KANTOR KECAMATAN PATEAN

KATA SAMBUTAN

Assalamu'alaikum Wr. Wb.

Saya menyambut baik dengan terbitnya buku "*KECAMATAN PATEAN DALAM ANGKA TAHUN 1998*" ini, yang telah disusun dengan baik oleh Mantri Statistik Kecamatan Patean. Buku ini disusun dengan maksud dapat memberikan gambaran potensi yang ada di wilayah Kecamatan Patean baik potensi alamnya ataupun manusianya.


Buku "*KECAMATAN PATEAN DALAM ANGKA TAHUN 1998*" ini juga merupakan perwujudan kerjasama yang baik antara berbagai instansi yang ada di wilayah Kecamatan Patean. Oleh karena itu hubungan baik ini perlu kita tingkat kembangkan.

Akhirnya saya ucapkan terima kasih kepada mantri statistik yang telah berupaya menerbitkan buku ini, dan semoga bermanfaat.

Wassalamu'alaikum Wr. Wb.



Patean, Mei 1999
Camat Patean


KASYONO, SH.
NIP. 500 082 002

KATA PENGANTAR

Assalamu'alaikum Wr. Wb.

Dengan penuh rasa syukur alhamdulillah kepada Tuhan Yang Maha Esa saya dapat menyusun buku "*KECAMATAN PATEAN DALAM ANGKA TAHUN 1998*" dengan baik. Buku ini saya susun dengan maksud untuk memberi gambaran potensi yang ada di wilayah Kecamatan Patean. Adapun data-data yang saya sajikan sangat sederhana, yang dikumpulkan dari monografi desa, potensi desa, dan dari dinas-dinas di Kecamatan Patean.

Saya ucapkan banyak terima kasih kepada Bapak Camat Patean yang telah banyak membantu sehingga buku "*KECAMATAN PATEAN DALAM ANGKA TAHUN 1998*" ini dapat terbit serta tak lupa juga kepada dinas yang ada di Kecamatan Patean yang telah memberikan datanya.

Sekian dan Terima kasih.

Wassalamu'alaikum Wr. Wb.

Patean, Mei 1999

Mantri Statistik Kecamatan Patean



DWI EDI WALUYO

NIP. 340007162

DAFTAR ISI

	hlm
Sambutan Camat Patcan	i
Kata Pengantar	ii
Daftar isi	iii
Letak Geografis	v
Peta Wilayah Kabupaten Kendal	1
Peta Wilayah Kecamatan Patcan	2
Tabel 1.1 Luas Wilayah Dirinci Menurut Desa	3
Tabel 1.2 Luas Wilayah Dirinci Menurut Penggunaan	4
Tabel 1.3 Perincian Penggunaan Lahan	5
Tabel 1.4 Banyaknya Hari Hujan	7
Tabel 1.5 Banyaknya Curah Hujan	8
Tabel 2.1 Banyaknya Dukuh, Rukun Warga, dan Rukun Tetangga	9
Tabel 2.2 Banyaknya Balai Desa Dan Kantor Desa	10
Tabel 3.1 Banyaknya Rumah Tangga dan Tempat Tinggal	11
Tabel 3.2 Banyaknya Tempat Tinggal Penduduk	12
Tabel 3.3 Luas Wilayah dan Jumlah Penduduk Menurut Jenis Kelamin	13
Tabel 3.4 Banyaknya Penduduk WNA dan WNI Keturunan Cina ..	14
Tabel 3.5 Jumlah Penduduk Menurut Kelompok Umur dan Jenis Kelamin	15
Tabel 3.6 Kepadatan Penduduk Dirinci Per Desa	16
Tabel 3.7 Sex Ratio Penduduk Laki-laki Terhadap Perempuan	17
Tabel 3.8 Perkembangan Penduduk Per Tahun	18
Tabel 3.9 Jumlah Penduduk Umur 5-6, 7-12, 13-15	19
Tabel 3.10 Jumlah Penduduk Dirinci Menurut Pendidikan	20
Tabel 3.11 Jumlah Penduduk Dirinci Menurut Mata Pencaharian	22
Tabel 3.12 Banyaknya Mutasi Penduduk	24
Tabel 4.1 Banyaknya PUS Akseptor KB Aktif	25
Tabel 4.2 Banyaknya Pemeluk Agama	27
Tabel 4.3 Banyaknya Tempat Ibadah	28

	hlm
Tabel 4.4 Peserta Calon Jamaah Haji	29
Tabel 4.5 Banyaknya Nikah, Cerai, dan, Rujuk	30
Tabel 4.6 Banyaknya Sekolah TK, Murid, dan Guru	31
Tabel 4.7 Banyaknya Sekolah Dasar, Murid, dan Guru	32
Tabel 4.8 Banyaknya Madrasah Ibtidaiyah, Murid, dan Guru	33
Tabel 4.9 Banyaknya Sekolah Lanjutan Pertama Negeri, Murid, dan Guru	34
Tabel 4.10 Banyaknya Sekolah Lanjutan Pertama Swasta, Murid, dan Guru	35
Tabel 4.11 Banyaknya Dokter, Tenaga Medis, Dukun Bayi, Bidan, dan Juru Sunat	36
Tabel 4.12 Banyaknya Rumah SCHAT A, B, C	37
Tabel 4.13 Banyaknya Sarana Air Bersih	38
Tabel 4.14 Banyaknya Jamban Umum dan Jamban Keluarga	39
Tabel 4.15 Banyaknya Fasilitas Kesehatan	40
Tabel 4.16 Banyaknya Penderita Cacat	41
Tabel 5.1 Luas Panen dan Produksi Padi	42
Tabel 5.2 Banyaknya Unggas	43
Tabel 5.3 Banyaknya Ternak Besar dan Kecil	44
Tabel 5.4 Produksi Tanaman Perdagangan	45
Tabel 5.5 Luas Panen dan Produksi Tambak & Kolam	46
Tabel 6.1 Banyaknya Sarana Angkutan Darat Bermotor	47
Tabel 6.2 Banyaknya Sarana Angkutan Darat Kendaraan Tak Bermotor	48
Tabel 6.3 Banyaknya Pesawat Radio, Televisi, Telepon dan P.I.N....	49
Tabel 6.4 Panjang Jalan di Wilayah Kecamatan Patean	50

LETAK GEOGRAFIS

1. Kecamatan Patean terletak dalam:

Wilayah Pembantu Bupati : Sukorejo
 Kabupaten Daerah Tingkat II : Kendal
 Propinsi Daerah Tingkat I : Jawa Tengah

Bujur Timur : 109 41 – 110 18
 Lintang Utara : 6 32 – 7 24

2. Batas-batas wilayah:

Sebelah utara : Kecamatan Gemuh
 Sebelah selatan : Kab. Temanggung, Kec. Candioto
 Sebelah barat : Kecamatan Sukorejo
 Sebelah timur : Kecamatan Singorojo

3. Jarak fasilitas kota:

Kota Propinsi Jawa Tengah : 73 Km
 Kota Kabupaten Kendal : 44 Km
 Kota Kecamatan Pageruyung : 15 Km
 Kota Kecamatan Sukorejo : 6 Km

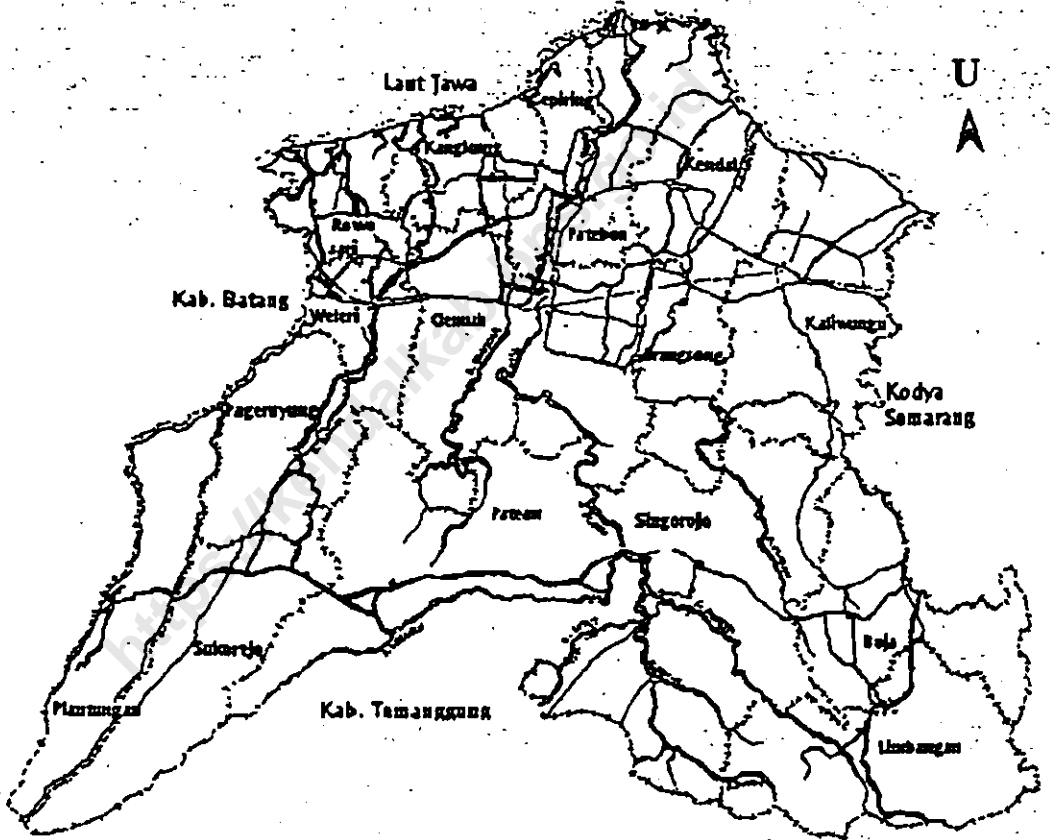
4. Ketinggian wilayah dari permukaan laut: 530 m/dpl

5. Suhu Udara : 27 – 30 °C

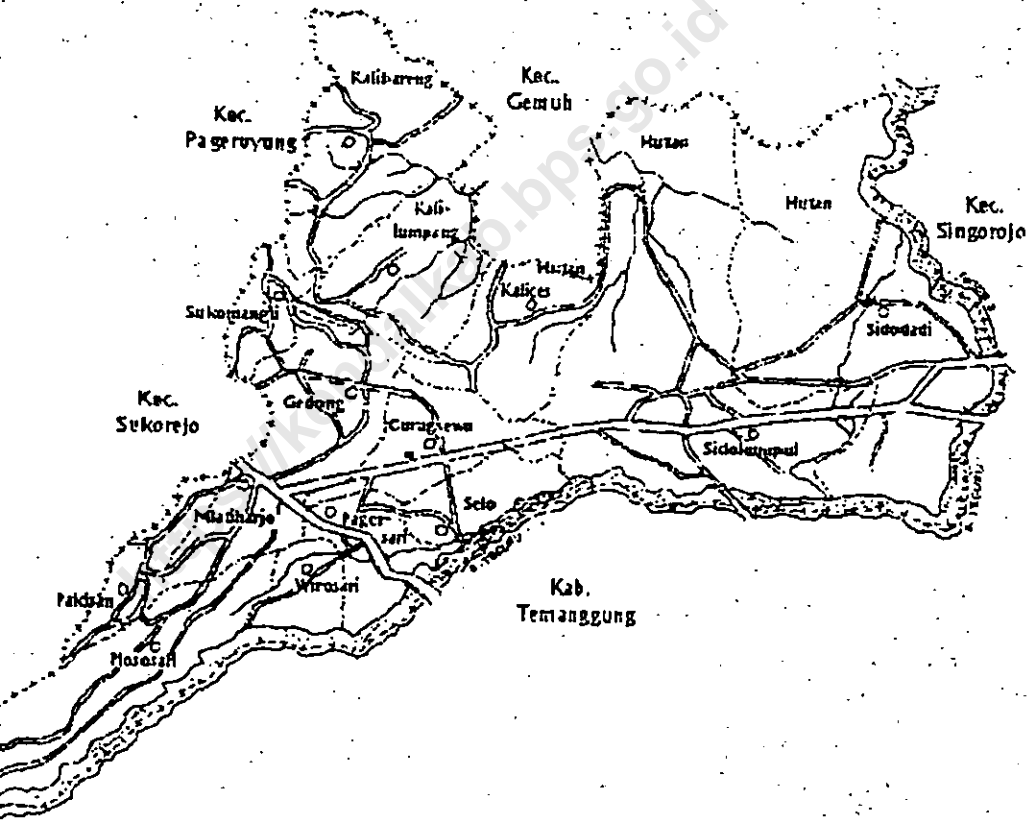
6. Jenis tanah : Latosol

7. Kemiringan tanah : 25 – 30 °

KABUPATEN KENDAL



KECAMATAN PATEAN



Tabel : 1.1.

**LUAS WILAYAH KECAMATAN PATEAN
DIRINCI MENURUT DESA
TAHUN 1998**

DESA	LUAS (KM-2)	PERSENTASE %
(1)	(2)	(3)
01. Pakisan	2,06	2,22
02. Mlatiharjo	2,66	2,86
03. Flososari	6,29	6,77
04. Wirosari	2,09	2,25
05. Pagersari	3,78	4,07
06. S e l o	3,06	3,29
07. Curugsewu	5,01	5,39
08. G e d o n g	5,61	6,04
09. Sukomangii	1,96	2,11
10. Kalibareng	5,12	5,51
11. Kalilumpang	7,00	7,53
12. Kalices	5,69	6,12
13. Sidokumpul	19,58	21,07
14. Sidodadi	23,03	24,78
JUMLAH	92,94	100,00

Sumber data : Statistik Kecamatan Patean

Tabel : 1.2.

**LUAS WILAYAH KECAMATAN PATEAN
DIRINCI MENURUT PENGGUNAAN
TAHUN 1998**

JENIS PENGGUNAAN	LUAS (Ha)	PERSENTASE %
(1)	(2)	(3)
01. Tanah Sawah	1.529,00	16,44
02. Tanah Pekarangan	912,93	9,82
03. Tanah Tegalan	3.192,90	34,35
04. Tanah Hutan		
05. Tanah Lain-lain	3.660,38	39,38
JUMLAH	9.294,21	100,00

Sumber data : Statistik Kecamatan Patean

Tabel : 1.3.

**PERINCIAN PENGGUNAAN LAHAN
DI WILAYAH KECAMATAN PATEAN
TAHUN 1998**

DESA	TANAH SAWAH			PEKARANG
	TEHNIS	1/2 TEHNIS	S D H N	AN
	(Ha)	(Ha)	(Ha)	(Ha)
(1)	(2)	(3)	(4)	(5)
01. Pakisan	-	-	100	44,55
02. Mlatiharjo	-	-	142	42,00
03. Plososari	-	-	310	122,28
04. Wirosari	-	-	134	46,34
05. Pagersari	-	-	98	88,12
06. Selo	-	-	73	46,00
07. Curugsewu	-	-	45	152,00
08. Gedong	-	-	75	144,73
09. Sukomangii	-	-	27	11,00
10. Kalibareng	-	-	63	36,00
11. Kalilumpang	-	-	105	40,00
12. Kalices	-	-	43	53,32
13. Sidokumpul	-	-	132	63,00
14. Sidodadi	-	-	114	88,60
JUMLAH 1998	-	-	1.461	977,93
1997	-	-	1.528	912,93

Sumber data : Monografi Desa 1998

Tabel : 1.3. lanjutan

**PERINCIAN PENGGUNAAN LAHAN
DI WILAYAH KECAMATAN PATEAN
TAHUN 1998**

DESA	TEGALAN /			JUMLAH
	KEBUN	HUTAN	LAIN-LAIN	
(1)	(Ha) (2)	(Ha) (3)	(Ha) (4)	(Ha) (5)
01. Pakisan	51,31	-	10,20	206,06
02. Mlatiharjo	69,71	-	11,91	265,61
03. Plososari	122,74	-	74,43	629,44
04. Wirosari	27,59	-	1,33	209,25
05. Pagersari	182,75	-	9,00	377,87
06. S e l o	30,62	-	156,41	306,03
07. Curugsewu	217,90	-	85,53	500,43
08. G e d o n g	174,01	-	167,52	561,26
09. Sukomangli	18,24	-	139,87	196,11
10. Kalibareng	289,43	-	123,70	512,13
11. Kalilumpang	326,75	-	228,44	700,19
12. Kalices	267,53	-	204,74	568,60
13. Sidokumpul	547,91	-	1.215,08	1.957,99
14. Sidodadi	878,41	-	1.222,23	2.303,24
JUMLAH 1998	3.204,90	-	3.650,38	9.294,21
1997	3.192,90	-	124,96	9.294,21

Sumber data : Monografi Desa 1998

Tabel : 1.4.

**BANYAKNYA HARI HUJAN KECAMATAN PATEAN
TAHUN 1995 - 1998**

BULAN	1995	1996	1997	1998
(1)	(2)	(3)	(4)	(5)
01. Januari	21	20	18	27
02. Pebruari	19	28	20	18
03. Maret	16	18	21	24
04. April	12	23	20	21
05. Mei	15	10	15	6
06. Juni	4	3	11	22
07. Jull	1	8	11	6
08. Agustus	1	4	5	5
09. September	1	22	9	13
10. Oktober	14	10	15	12
11. Nopember	23	14	17	24
12. Desember	17	25	19	15
JUMLAH	144	185	181	193
Rata-rata	12	15	15	16

Sumber data : Pengairan Ranting Patean

Tabel : 1.5.

**BANYAKNYA CURAH HUJAN KECAMATAN PATEAN
TAHUN 1995 - 1998**

BULAN	1995	1996	1997	1998
(1)	(2)	(3)	(4)	(5)
01. Januari	463	476	231	619
02. Pebruari	280	671	499	431
03. Maret	281	657	388	565
04. April	766	394	650	650
05. Mei	329	292	234	121
06. Juni	67	50	136	445
07. Juli	2	36	88	114
08. Agustus	3	39	182	51
09. September	2	497	119	173
10. Oktober	253	151	286	153
11. Nopember	530	186	290	463
12. Desember	231	776	504	239
JUMLAH	3.207	4.225	3.607	4.024
Rata-rata	267	352	301	335

Sumber data : Pengairan Ranting Patean

Tabel : 2.1

**BANYAKNYA DUKUH, RUKUN WARGA, RUKUN TETANGGA
KECAMATAN PATEAN
TAHUN 1998**

DESA	DUKUH	RUKUN WARGA	RUKUN TETANGGA
(1)	(2)	(3)	(4)
01. Pakisan	3	3	12
02. Mlatiharjo	5	5	22
03. Plososari	9	10	36
04. Wirosari	2	2	15
05. Pagersari	4	4	21
06. S e l o	4	3	10
07. Curugsewu	10	11	29
08. G e d o n g	10	10	30
09. Sukomangli	2	2	8
10. Kalibareng	4	4	8
11. Kalilumpang	7	9	19
12. Kalices	5	3	8
13. Sidokumpul	11	12	45
14. Sidodadi	10	11	37
JUMLAH 1998	86	89	300
1997	85	89	300

Sumber data : Statistik Kecamatan Patean

Tabel : 2.2:

**BANYAKNYA BALAI DESA DAN KANTOR DESA
KECAMATAN PATEAN
TAHUN 1998**

DESA	BALAI DESA	KANTOR DESA
(1)	(2)	(3)
01. Pakisan	1	1
02. Mlatiharjo	1	1
03. Plososari	1	1
04. Wirosari	1	1
05. Pagersari	1	1
06. S e l o	1	1
07. Curugsewu	1	1
08. G e d o n g	1	1
09. Sukomangli	1	1
10. Kalibareng	1	1
11. Kalilumpang	1	1
12. Kalices	1	1
13. Sidokumpul	1	1
14. Sidodadi	1	1
JUMLAH	14	14

Sumber data : Statistik Kecamatan Patean

Tabel : 3.1.

**BANYAKNYA RUMAH TANGGA DAN BANGUNAN
TEMPAT TINGGAL DIRINCI MENURUT DESA
TAHUN 1998**

DESA	RUMAH TANGGA	BANGUNAN TEMPAT TINGGAL
(1)	(2)	(3)
01. Pakisan	389	387
02. Miatiharjo	634	633
03. Piososari	1.154	1.154
04. Wirosari	448	447
05. Pagersari	795	742
06. S e l o	321	320
07. Curugsewu	859	854
08. G e d o n g	776	774
09. Sukomangli	226	223
10. Kalibareng	345	343
11. Kalilumpang	554	553
12. Kalices	313	312
13. Sidokumpul	1.525	1.526
14. Sidodadi	1.259	1.258
JUMLAH 1998	9.598	9.526

Sumber data : Statistik Kecamatan Patean

Tabel : 3.2.

**BANYAKNYA TEMPAT TINGGAL PENDUDUK
DIRINCI MENURUT DESA
TAHUN 1998**

DESA	PER- MANEN	1/2 PER- MANEN	PAPAN	BAMBU	JUMLAH
(1)	(2)	(3)	(4)	(5)	(6)
01. Pakisan	69	29	287	2	387
02. Mlatiharjo	158	51	421	3	633
03. Flososari	135	45	963	11	1.154
04. Wirosari	113	43	289	2	447
05. Pagersari	218	158	165	1	542
06. S e l o	68	45	206	12	331
07. Curugsewu	226	160	466	2	854
08. G e d o n g	134	98	537	5	774
09. Sukomangli	77	17	128	1	223
10. Kalibareng	48	26	268	1	343
11. Kalilumpang	51	30	469	3	553
12. Kalices	44	10	252	6	312
13. Sidokumpul	198	69	1.238	21	1.526
14. Sidodadi	198	60	984	16	1.258
JUMLAH 1998	1.737	841	6.673	86	9.337

Sumber data : Statistik Kecamatan Patean

Tabel : 3.3.

**LUAS WILAYAH DAN JUMLAH PENDUDUK MENURUT
JENIS KELAMIN DIRINCI PER DESA
TAHUN 1998**

DESA	LUAS WILAYAH (KM-2)	PENDUDUK		JUMLAH
		LAKI-LAKI	PEREM- PUAN	
(1)	(2)	(3)	(4)	(5)
01. Pakisan	2,06	877	899	1.776
02. Mlatiharjo	2,66	1.496	1.382	2.878
03. Plososari	6,29	2.794	2.677	5.471
04. Wirosari	2,09	941	990	1.931
05. Pagersari	3,78	1.674	1.643	3.317
06. Sel o	3,06	745	754	1.499
07. Curugsewu	5,01	2.125	2.287	4.412
08. G e d o n g	5,61	2.266	2.249	4.515
09. Sukomangli	1,96	519	530	1.049
10. Kalibareng	5,12	789	836	1.625
11. Kalilumpang	7,00	1.232	1.245	2.477
12. Kalices	5,69	715	757	1.472
13. Sidokumpul	19,58	3.386	3.358	6.744
14. Sidodadi	23,03	2.980	2.904	5.884
JUMLAH 1998	92,94	22.539	22.511	45.050
1997	92,94	22.464	22.447	44.911

Sumber data: Monografi Desa 1999

Tabel : 3.4.

**BANYAKNYA PENDUDUK WNA DAN WNI KETURUNAN CINA
DIRINCI MENURUT DESA
TAHUN 1998**

DESA	W N A CINA	W N I KETURUNAN CINA	JUMLAH
(1)	(2)	(3)	(4)
01. Pakisan	-	-	-
02. Mlatiharjo	-	5	5
03. Plososari	-	-	-
04. Wirosari	-	-	-
05. Pagersari	-	13	13
06. S e l o	-	18	18
07. Curugsewu	-	21	21
08. G e d o n g	-	-	-
09. Sukomangli	-	-	-
10. Kalibareng	-	-	-
11. Kalilumpang	-	-	-
12. Kalices	-	-	-
13. Sidokumpul	-	4	4
14. Sidodadi	-	-	-
JUMLAH 1998	-	61	61

Sumber data : Statistik Kecamatan Patean

Tabel : 3.5.

**JUMLAH PENDUDUK MENURUT KELOMPOK UMUR
DAN JENIS KELAMIN DIRINCI MENURUT DESA
TAHUN 1998**

UMUR	LAKI-LAKI	PEREMPUAN	JUMLAH
(1)	(2)	(3)	(4)
0 - 4	2.102	1.937	4.039
5 - 9	2.772	2.558	5.330
10 - 14	2.807	2.871	5.678
15 - 19	2.256	1.758	4.014
20 - 24	1.673	1.742	3.415
25 - 29	1.528	1.753	3.281
30 - 39	3.647	3.748	7.395
40 - 49	2.215	2.336	4.551
50 - 59	1.877	1.911	3.788
60 keatas	1.662	1.897	3.559
JUMLAH 1998	22.539	22.511	45.050

Sumber data : Statistik Kecamatan Patean

Tabel : 3.6.

**KEPADATAN PENDUDUK DIRINCI PER DESA
KECAMATAN PATEAN
TAHUN 1998**

DESA	ORANG	(KM-2)	(ORANG/KM-2)
(1)	(2)	(3)	(4)
01. Pakisan	1.776	2,06	852
02. Mlatiharjo	2.878	2,66	1.082
03. Plososari	5.471	6,29	870
04. Wirosari	1.931	2,09	924
05. Pagersari	3.317	3,78	878
06. Selo	1.499	3,06	490
07. Curugsewu	4.412	5,01	881
08. Gedong	4.515	5,61	805
09. Sukomangli	1.049	1,96	535
10. Kalibareng	1.625	5,12	317
11. Kalilumpang	2.477	7,00	354
12. Kalices	1.472	5,69	259
13. Sidokumpul	6.744	19,58	344
14. Sidodadi	5.884	23,03	255
JUMLAH 1998	45.050	92,94	485
1997	44.911	92,94	483

Sumber data : Statistik Kecamatan Patean

Tabel : 3.7.

**SEX RATIO PENDUDUK LAKI-LAKI TERHADAP PEREMPUAN
KECAMATAN PATEAN
TAHUN 1998**

DESA	PENDUDUK		SEX RATIO
	LAKI-LAKI	PEREMPUAN	
(1)	(2)	(3)	(4)
01. Pakisan	877	899	976
02. Mlatiharjo	1.496	1.382	1082
03. Piososari	2.794	2.677	1044
04. Wirosari	941	990	951
05. Pagersari	1.674	1.643	1019
06. S e l o	745	754	988
07. Curugsewu	2.125	2.287	929
08. G e d o n g	2.266	2.249	1008
09. Sukomangli	519	530	979
10. Kalibareng	789	836	944
11. Kalilumpang	1.232	1.245	990
12. Kalices	715	757	945
13. Sidokumpul	3.386	3.358	1008
14. Sidodadi	2.980	2.904	1026
JUMLAH 1998	22.539	22.511	976

Sumber data : Statistik Kecamatan Patean

Tabel : 3.8.

PERKEMBANGAN PENDUDUK PER TAHUN
KECAMATAN PATEAN
TAHUN 1998

TAHUN	JUMLAH PENDUDUK	PERKEMBANGAN PENDUDUK (%)
(1)	(2)	(3)
1976	33.925	-
1977	35.474	4,57
1978	36.728	3,53
1979	37.324	1,62
1980	38.635	3,51
1981	38.018	-1,60
1982	37.116	-2,37
1983	37.275	0,43
1984	37.705	1,15
1985	38.469	2,03
1986	39.572	2,87
1987	40.150	1,46
1988	40.786	1,58
1989	41.033	0,61
1990	41.922	2,17
1991	42.114	0,46
1992	42.401	0,68
1993	42.602	0,47
1994	42.861	0,61
1995	43.465	1,41
1996	44.732	2,91
1997	44.911	0,40
1998	45.050	0,31

Sumber data : Statistik Kecamatan Patean

Tabel : 3.9.

**JUMLAH PENDUDUK UMUR 5 - 6, 7 - 12, 13 - 15
DIRINCI MENURUT DESA
TAHUN 1998**

DESA	UMUR		
	5 - 6	7 - 12	13 - 15
(1)	(2)	(3)	(4)
01. Pakisan	42	92	35
02. Mlatiharjo	68	162	115
03. Flososari	101	384	208
04. Wirosari	38	158	92
05. Pagersari	25	358	231
06. S e l o	30	71	68
07. Curugsewu	98	472	291
08. G e d o n g	101	598	300
09. Sukomangli	25	80	52
10. Kalibareng	48	199	82
11. Kalilumpang	70	281	109
12. Kalices	46	128	88
13. Sidokumpul	188	858	259
14. Sidodadi	145	539	236
JUMLAH	1.026	4.430	2.167

Sumber data : Statistik Kecamatan Patean

Tabel : 3.10.

**JUMLAH PENDUDUK DIRINCI
MENURUT PENDIDIKAN
TAHUN 1998**

DESA	PENDIDIKAN		
	TAMAT PT / AKADEMI	TAMAT SLTA	TAMAT SLTP
(1)	(2)	(3)	(4)
01. Pakisan	2	81	66
02. Mlatiharjo	5	202	201
03. Plososari	4	236	282
04. Wirosari	4	98	121
05. Pagersari	24	282	586
06. Selo	2	58	66
07. Curugsewu	21	338	770
08. Gedong	18	291	326
09. Sukomangil	5	86	192
10. Kalibareng	1	71	162
11. Kalilumpang	4	82	202
12. Kalices	2	34	72
13. Sidokumpul	19	209	396
14. Sidodadi	11	201	358
JUMLAH 1998	122	2.269	3.890
1997	347	3.421	6.799

Sumber data : Statistik Kecamatan Patean

Tabel : 3.10. lanjutan

**JUMLAH PENDUDUK DIRINCI
MENURUT PENDIDIKAN
TAHUN 1998**

DESA	PENDIDIKAN			
	TAMAT SD	TIDAK TAMAT SD	BELUM TAMAT SD	TIDAK SEKOLAH
(1)	(2)	(3)	(4)	(5)
01. Pakisan	1.142	182	158	86
02. Mlatiharjo	1.701	176	316	41
03. Piososari	3.866	201	568	103
04. Wirosari	1.290	62	267	18
05. Pagersari	1.303	119	649	151
06. S e l o	1.025	104	142	61
07. Curugsewu	2.046	271	752	35
08. G e d o n g	2.307	288	899	108
09. Sukomangli	465	76	158	16
10. Kalibareng	877	128	268	70
11. Kalilumpang	1.233	293	437	128
12. Kalices	891	150	236	25
13. Sidokumpul	4.146	392	1.198	148
14. Sidodadi	3.535	376	947	202
JUMLAH 1998	25.827	2.818	6.995	1.192
1997	28.567	2.351	6.774	203

Sumber data : Statistik Kecamatan Patean

Tabel : 3.11.

**JUMLAH PENDUDUK DIRINCI MENURUT
MATA PENCAHARIAN
TAHUN 1998**

DESA	JENIS MATA PENCAHARIAN				
	PETANI	BURUH TANI	NELAYAN	PENGU- SAHA	BRH IND. BGN.
(1)	(2)	(3)	(4)	(5)	(6)
01. Pakisan	660	702	-	2	62
02. Mlatiharjo	850	856	-	2	89
03. Plososari	2.484	1.698	-	3	115
04. Wirosari	697	754	-	1	69
05. Pagersari	598	1.308	-	12	189
06. S e l o	631	824	-	2	78
07. Curugsewu	846	1.863	-	7	342
08. G e d o n g	774	2.452	-	5	198
09. Sukomangli	101	349	-	1	341
10. Kalibareng	328	1.007	-	1	5
11. Kalilumpang	721	1.011	-	1	25
12. Kalices	558	538	-	1	65
13. Sidokumpul	3.370	1.803	-	2	71
14. Sidodadi	3.716	1.309	-	1	83
JUMLAH 1998	16.334	16.474	-	41	1.732
1997	15.788	11.210	-	25	4.700

Sumber data : Statistik Kecamatan Patetan

Tabel : 3.11. Lanjutan

**JUMLAH PENDUDUK YANG BEKERJA DIRINCI MENURUT
MATA PENCAHARIAN
TAHUN 1998**

DESA	JENIS MATA PENCAHARIAN				
	PE - DAGANG	ANG - KUTAN	PNS / ABRI	PEN - SIUN	LAIN- LAIN
(1)	(2)	(3)	(4)	(5)	(6)
01. Pakisan	22	2	2	6	4
02. Mlatiharjo	154	50	21	18	8
03. Piososari	48	2	6	10	5
04. Wirosari	86	6	13	9	4
05. Pagersari	146	62	38	28	9
06. S e l o	21	8	4	3	2
07. Curugsewu	55	27	41	31	11
08. G e d o n g	31	31	18	14	7
09. Sukomangli	11	1	6	3	2
10. Kalibareng	12	2	4	2	2
11. Kaliumpang	17	7	5	4	4
12. Kalices	21	2	2	2	2
13. Sidokumpul	32	8	32	20	8
14. Sidodadi	46	10	36	19	12
JUMLAH 1998	702	218	230	169	80
1997	432	165	680	125	95

Sumber data : Statistik Kecamatan Patean

Tabel : 3.12.

**BANYAKNYA MUTASI PENDUDUK
DIRINCI MENURUT DESA
TAHUN 1998**

DESA	KELAHIRAN	KEMATIAN	DATANG	PERGI
(1)	(2)	(3)	(4)	(5)
01. Pakisan	19	13	3	6
02. Mlatiharjo	32	25	6	8
03. Piososari	39	19	5	9
04. Wirosari	58	13	5	3
05. Pagersari	33	20	2	10
06. S e l o	14	16	15	13
07. Curugsewu	67	25	5	2
08. G e d o n g	45	21	3	6
09. Sukomangli	10	11	-	4
10. Kalibareng	14	13	1	2
11. Kaliilumpang	48	20	3	11
12. Kalices	22	28	2	3
13. Sidokumpul	79	26	4	16
14. Sidodadi	48	19	5	12
JUMLAH 1998	528	269	59	105
1997	413	464	59	102

Sumber data : Statistik Kecamatan Patean

Tabel 4.1.

**BANYAKNYA PUS AKSEPTOR KB AKTIF
DIRINCI MENURUT DESA
TAHUN 1998**

DESA	PUS	KONTRASEPSI		
		IUD	PIL	KONDOM
(1)	(2)	(3)	(4)	(5)
01. Paksan	338	20	127	-
02. Mlatiharjo	559	18	85	4
03. Piososari	1.118	110	250	2
04. Wirosari	353	50	73	-
05. Pagersari	658	71	178	3
06. S e l o	315	37	62	-
07. Curugsewu	802	42	183	2
08. G e d o n g	861	69	277	-
09. Sukomangli	207	39	24	4
10. Kalibareng	286	15	81	-
11. Kalilumpang	478	55	109	-
12. Kalices	325	31	67	-
13. Sidokumpul	1.249	50	307	3
14. Sidodadi	1.046	28	253	-
JUMLAH 1998	8.595	635	2.076	18
1997	11.909	332	3.783	10

Sumber data : PPLKB Kec. Patean.

Tabel : 4.1. lanjutan

**BANYAKNYA PUS AKSEPTOR KB AKTIF
DIRINCI MENURUT DESA
TAHUN 1998**

DESA	KONTRASEPSI				JUMLAH
	INP	SUNTIK	MOP	MOW	
(1)	(2)	(3)	(4)	(5)	(6)
01. Pakisan	73	40	2	18	280
02. Mlatiharjo	42	170	9	66	394
03. Piososari	297	108	26	150	943
04. Wirosari	49	97	1	30	300
05. Pagersari	32	187	6	33	510
06. S e l o	30	121	1	31	282
07. Curugsewu	124	191	2	76	602
08. G e d o n g	27	302	5	50	748
09. Sukomangil	26	58	9	23	183
10. Kalibareng	76	63	-	18	253
11. Kalilumpang	51	108	27	52	402
12. Kalices	94	61	3	8	264
13. Sidokumpul	206	306	2	102	976
14. Sidodadi	247	284	3	42	857
JUMLAH 1998	1.374	2.096	96	699	6994
1997	1.543	1.648	119	567	8007

Sumber data : FLKB Kec. Patean

Tabel : 4.2.

**BANYAKNYA PEMELUK AGAMA
DIRINCI MENURUT DESA
TAHUN 1998**

DESA	ISLAM	KRISTEN		BUDHA	HINDU
		PROT.	KTL		
(1)	(2)	(3)	(4)	(5)	(6)
01. Pakisan	1.776	-	-	-	-
02. Mlatiharjo	2.857	-	5	16	-
03. Piososari	5.413	-	12	40	6
04. Wirosari	1.927	-	4	-	-
05. Pagersari	3.302	-	7	6	2
06. S e l o	1.499	-	-	-	-
07. Curugsewu	4.242	79	91	-	-
08. G e d o n g	4.448	3	64	-	-
09. Sukomangli	989	28	32	-	-
10. Kalibareng	1.625	-	-	-	-
11. Kalilumpang	2.470	-	7	-	-
12. Kalices	1.467	5	-	-	-
13. Sidokumpul	6.559	48	81	56	-
14. Sidodadi	5.557	2	310	14	1
JUMLAH 1998	44.131	165	613	132	9
1997	43.984	173	614	131	9

Sumber data : Statistik Kec. Patean

Tabel : 4.3.

**BANYAKNYA TEMPAT IBADAH
DIRINCI MENURUT DESA
TAHUN 1998**

DESA	JENIS TEMPAT IBADAH			
	MASJID	GEREJA	KUIL	MUSOLA
(1)	(2)	(3)	(4)	(5)
01. Pakisan	4	-	-	12
02. Miatiharjo	2	-	1	9
03. Plososari	4	-	1	14
04. Wirosari	3	-	-	2
05. Pagersari	4	-	-	8
06. S e l o	1	-	-	2
07. Curugsewu	6	1	-	8
08. G e d o n g	7	2	-	11
09. Sukomangli	1	1	-	2
10. Kalibareng	3	-	-	4
11. Kalilumpang	4	-	-	6
12. Kalices	1	-	-	3
13. Sidokumpul	8	1	1	11
14. Sidodadi	7	2	-	11
JUMLAH 1998	55	7	3	103
1997	45	6	3	112

Sumber data : Statistik Desa

Tabel : 4.4.

**JUMLAH PESERTA CALON JEMAAH HAJI
DIRINCI MENURUT DESA
TAHUN 1995 S/D 1998**

DESA	CALON JEMAAH HAJI			
	1995	1996	1997	1998
(1)	(2)	(3)	(4)	(5)
01. Pakisan	-	3	-	-
02. Mlatiharjo	-	1	-	-
03. Plososari	-	-	-	-
04. Wirosari	-	-	-	-
05. Pagersari	2	-	3	3
06. S e l o	-	-	-	-
07. Curugsewu	-	3	-	-
08. G e d o n g	-	-	-	-
09. Sukomangli	-	-	-	-
10. Kalibareng	-	-	-	-
11. Kalilumpang	-	-	-	-
12. Kalices	-	-	-	-
13. Sidokumpul	-	-	-	-
14. Sidodadi	-	-	-	-
JUMLAH	2	7	3	3

Sumber data : KUA Kec. Patean

Tabel : 4.5.

**BANYAKNYA NIKAH, TALAK, CERAI DAN RUJUK
DIRINCI MENURUT DESA
TAHUN 1998**

DESA	BANYAKNYA			
	NIKAH	TALAK	CERAI	RUJUK
(1)	(2)	(3)	(4)	(5)
01. Pakisan	20	1	4	-
02. Mlatiharjo	26	2	3	-
03. Plososari	59	6	7	-
04. Wirosari	13	1	1	-
05. Pagersari	36	1	1	-
06. S e l o	19	1	1	-
07. Curugsewu	45	1	3	-
08. G e d o n g	52	1	8	-
09. Sukomangii	10	-	-	-
10. Kalibareng	22	5	7	-
11. Kalilumpang	18	-	3	-
12. Kalices	16	2	1	-
13. Sidokumpul	65	2	10	-
14. Sidodadi	75	6	7	-
JUMLAH 1998	476	29	56	-
1997	725	31	29	1

Sumber data : KUA Kec. Patean

Tabel : 4.6.

**BANYAKNYA SEKOLAH TK, MURID DAN GURU
DIRINCI MENURUT DESA
TAHUN 1998**

DESA	BANYAKNYA		
	SEKOLAH	MURID	GURU
(1)	(2)	(3)	(4)
01. Pakisan	3	36	3
02. Mlatiharjo	1	16	1
03. Plososari	-	-	-
04. Wirosari	2	31	3
05. Pagersari	3	39	4
06. S e l o	1	15	1
07. Curugsewu	3	48	3
08. G e d o n g	3	41	3
09. Sukomangli	1	17	1
10. Kalibareng	-	-	-
11. Kalilumpang	-	-	-
12. Kalices	-	-	-
13. Sidokumpul	-	-	-
14. Sidodadi	-	-	-
JUMLAH 1998	17	243	19

Sumber data : Depdikbud Kecamatan Patean

Tabel : 4.7.

**BANYAKNYA SEKOLAH DASAR, MURID DAN GURU
DIRINCI MENURUT DESA
TAHUN 1998**

DESA	BANYAKNYA		
	SEKOLAH	MURID	GURU
(1)	(2)	(3)	(4)
01. Pakisan	1	200	7
02. Mlatiharjo	1	225	7
03. Plososari	4	517	30
04. Wirosari	2	231	15
05. Pagersari	2	355	15
06. Selo	1	188	7
07. Curugsewu	3	572	22
08. Gedong	3	667	22
09. Sukomangli	1	154	7
10. Kalibareng	2	289	16
11. Kaliumpang	2	380	15
12. Kalices	1	188	7
13. Sidokumpul	6	1.158	40
14. Sidojadi	4	902	28
JUMLAH 1998	33	6.046	238
1997	33	6.048	238

Sumber data : Depdikbud Kecamatan Patean

Tabel : 4.8.

**BANYAKNYA MADRASAH IBTIDA'YAH, MURID DAN GURU
DIRINCI MENURUT DESA
TAHUN 1998**

DESA	BANYAKNYA		
	SEKOLAH	MURID	GURU
(1)	(2)	(3)	(4)
01. Pakisan	1	92	5
02. Mlatiharjo	1	165	6
03. Piososari	-	-	-
04. Wirosari	-	-	-
05. Pagersari	1	29	9
06. Selo	-	-	-
07. Curugsewu	1	160	6
08. Gedong	-	-	-
09. Sukomangli	-	-	-
10. Kalibareng	-	-	-
11. Kalilumpang	-	-	-
12. Kalices	-	-	-
13. Sidokumpul	-	-	-
14. Sidodadi	1	30	4
JUMLAH 1998	5	526	30

Sumber data : Depdikbud Kecamatan Patean

Tabel : 4.9.

**BANYAKNYA SEKOLAH LANJUTAN PERTAMA NEGERI,
MURID DAN GURU DIRINCI MENURUT DESA
TAHUN 1998**

DESA	BANYAKNYA		
	SEKOLAH	MURID	GURU
(1)	(2)	(3)	(4)
01. Pakisan	-	-	-
02. Mlatiharjo	1	537	26
03. Piososari	-	-	-
04. Wirosari	-	-	-
05. Pagersari	-	-	-
06. S e l o	-	-	-
07. Curugsewu	-	-	-
08. G e d o n g	1	403	18
09. Sukomangli	-	-	-
10. Kalibareng	-	-	-
11. Kalilumpang	-	-	-
12. Kalices	-	-	-
13. Sidokumpul	-	-	-
14. Sidodadi	-	-	-
JUMLAH 1998	2	940	44

Sumber data : Depdikbud Kecamatan Patean

Tabel : 4.10.

**BANYAKNYA SEKOLAH LANJUTAN PERTAMA SWASTA,
MURID DAN GURU DIRINCI MENURUT DESA
TAHUN 1998**

DESA	BANYAKNYA		
	SEKOLAH	MURID	GURU
(1)	(2)	(3)	(4)
01. Pakisan	-	-	-
02. Mlatiharjo	-	-	-
03. Piososari	-	-	-
04. Wirosari	-	-	-
05. Pagersari	1	170	19
06. S e l o	-	-	-
07. Curugsewu	-	-	-
08. G e d o n g	-	-	-
09. Sukomangll	-	-	-
10. Kalibareng	-	-	-
11. Kalilumpang	-	-	-
12. Kalices	-	-	-
13. Sidokumpul	1	69	10
14. Sidodadi	-	-	-
JUMLAH 1998	2	239	29

Sumber data : Depdikbud Kecamatan Patean

Tabel : 4.11.

**BANYAKNYA DOKTER, TENAGA MEDIS (MANTRI KESEHATAN),
DUKUN BAYI, BIDAN DAN JURU SUNAT
DIRINCI MENURUT DESA
TAHUN 1998**

DESA	BANYAKNYA				
	DOKTER	MANTRI KES.	BIDAN	DUKUN BAYI	JURU SUNAT
(1)	(2)	(3)	(4)	(5)	(6)
01. Pakisan	-	-	1	3	-
02. Mlatiharjo	-	-	1	2	-
03. Piososari	-	1	1	4	-
04. Wirosari	-	-	-	2	-
05. Pagersari	2	1	1	2	1
06. Selo	-	-	-	2	-
07. Curugsewu	-	-	1	4	-
08. Gedong	-	-	1	3	-
09. Sukomangli	-	-	1	2	-
10. Kalibareng	-	-	1	2	-
11. Kalilumpang	-	-	-	4	-
12. Kalices	-	-	1	3	-
13. Sidokumpul	-	-	1	4	-
14. Sidodadi	-	-	1	6	-
JUMLAH 1998	2	2	11	43	1
1997	1	4	11	47	1

Sumber data : Lap. Statistik Kec. Fatean

Tabel : 4.12.

**BANYAKNYA RUMAH SEHAT A, B, C
DIRINCI MENURUT DESA
TAHUN 1998**

DESA	TYPE RUMAH SEHAT			JUMLAH
	A	B	C	
(1)	(2)	(3)	(4)	(5)
01. Pakisan	84	36	267	387
02. Mlatiharjo	166	63	404	633
03. Plososari	148	52	954	1.154
04. Wirosari	116	48	283	447
05. Pagersari	239	169	334	742
06. Selo	71	38	211	320
07. Curugsewu	251	188	415	854
08. Gedong	155	100	519	774
09. Sukomangli	83	21	119	223
10. Kalibareng	52	30	261	343
11. Kalilumpang	53	41	459	553
12. Kalices	49	18	245	312
13. Sidokumpul	202	86	1.238	1.526
14. Sidodadi	196	75	987	1.258
JUMLAH 1998	1.865	965	6.696	9.526

Sumber data : Kaur Bang Kec. Patean

Tabel : 4.13.

**BANYAKNYA SARANA AIR BERSIH
DIRINCI MENURUT DESA
TAHUN 1998**

DESA	SUMUR ARTETIS	SPT	SUMUR GALI	PELANG- GAN PAM
(1)	(2)	(3)	(4)	(5)
01. Pakisan	-	-	36	-
02. Mlatiharjo	-	-	58	24
03. Plososari	-	-	61	12
04. Wirosari	-	-	48	-
05. Pagersari	-	-	91	30
06. Selo	-	-	15	1
07. Curugsewu	-	-	108	98
08. Gedong	-	-	103	18
09. Sukomangli	-	-	6	-
10. Kalibareng	-	-	10	-
11. Kalilumpang	-	-	16	-
12. Kalices	-	-	6	-
13. Sidokumpul	-	-	128	-
14. Sidodadi	-	-	106	-
JUMLAH 1998	-	-	792	183

Sumber data : Puskesmas I & II

Tabel : 4.14.

**BANYAKNYA JAMBAAN UMUM DAN JAMBAAN KELUARGA
DIRINCI MENURUT DESA
TAHUN 1998**

DESA	JAMBAAN		
	UMUM	INPRES	SWADAYA
(1)	(2)	(3)	(4)
01. Pakisan	-	-	151
02. Mlatiharjo	-	-	104
03. Piososari	-	100	166
04. Wirosari	1	-	129
05. Pagersari	4	10	510
06. Se lo	-	-	54
07. Curugsewu	-	-	304
08. Gedong	-	100	384
09. Sukomangli	-	-	117
10. Kalibareng	-	-	74
11. Kallumpang	-	-	119
12. Kalices	4	-	50
13. Sidokumpul	-	11	65
14. Sidodadi	-	-	126
JUMLAH 1998	9	221	2.353

Sumber data :- Puskesmas I & II

Tabel : 4.15.

**BANYAKNYA FASILITAS KESEHATAN
DIRINCI MENURUT DESA
TAHUN 1998**

DESA	FASILITAS KESEHATAN		
	RSU	PUSKESMAS	PUSKESMAS PEMBANTU
(1)	(2)	(3)	(4)
01. Pakisan	-	-	-
02. Mlatiharjo	-	-	-
03. Ptošosari	-	-	1
04. Wirosari	-	-	-
05. Pagersari	1	1	-
06. S e l o	-	-	-
07. Curugsewu	-	-	1
08. G e d o n g	-	-	-
09. Sukomangli	-	-	1
10. Kalibareng	-	-	-
11. Kalilumpang	-	-	-
12. Kalices	-	-	-
13. Sidokumpul	-	-	-
14. Sidedadi	-	-	1
JUMLAH 1998	1	1	4
1997	-	1	5

Sumber data: Puskesmas

Tabel : 4.16

**BANYAKNYA PENDERITA CACAT DI WILAYAH KECAMATAN
PATEAN DIRINCI MENURUT DESA
TAHUN 1998**

DESA	JENIS PENDERITA				
	UNA NETR	TUBUH	MENTAL	BISU TULI	JUMLAH
(1)	(2)	(3)	(4)	(5)	(6)
01. Pakisan	-	-	2	-	2
02. Mlatiharjo	3	4	1	2	10
03. Plososari	3	5	2	2	12
04. Wirosari	-	-	3	1	4
05. Pagersari	3	1	2	1	7
06. Selo	-	-	1	1	2
07. Curugsewu	2	3	1	3	9
08. Gedong	1	5	25	2	33
09. Sukomangli	-	2	1	1	4
10. Kalibareng	1	3	1	2	7
11. Kalilumpang	3	2	2	2	9
12. Kalices	3	4	2	3	12
13. Sidokumpul	4	8	6	3	21
14. Sidodadi	3	6	4	4	17
JUMLAH 1998	26	43	53	27	149
1997	26	45	30	27	128

Sumber data : PLKB Kec. Patean

Tabel 5.1.

**LUAS PANEN DAN PRODUKSI PADI
DIRINCI MENURUT DESA
TAHUN 1998**

DESA	PADI SAWAH	
	LUAS (Ha)	PRODUKSI (Ton)
(1)	(2)	(3)
01. Pakisan	152	931
02. Mlatiharjo	226	1.469
03. Plososari	463	3.009
04. Wirosari	197	1.241
05. Pagersari	157	1.004
06. S e l o	125	812
07. Curugsewu	89	569
08. G e d o n g	111	710
09. Sukomangli	41	258
10. Kalibareng	94	591
11. Kalilumpang	156	982
12. Kalices	68	428
13. Sidokumpul	198	1.227
14. Sidodadi	171	1.061
JUMLAH 1998	2.246	14.292

Sumber data : Mantri Tani Kecamatan Patean

Tabel : 5.2

**BANYAKNYA UNGGAS KECAMATAN PATEAN
DIRINCI MENURUT DESA
TAHUN 1998**

DESA	AYAM KAMPUNG	AYAM RAS	ITIK	ITIK MANILA
(1)	(2)	(3)	(4)	(5)
01. Pakisan	3.815	-	104	1.161
02. Mlatiharjo	3.791	6.500	161	604
03. Piososari	4.632	2.100	82	896
04. Wirosari	2.858	1.400	102	468
05. Pagersari	2.186	7.800	264	254
06. S e l o	2.315	3.650	81	401
07. Curugsewu	3.601	20.000	162	264
08. G e d o n g	4.219	15.100	104	268
09. Sukomangli	1.504	500	26	107
10. Kalibareng	1.688	-	109	306
11. Kallumpang	3.246	-	141	243
12. Kalices	1.689	-	98	304
13. Sidokumpul	4.622	-	201	548
14. Sidodadi	4.483	2.600	248	387
JUMLAH 1998	44.649	59.650	1.683	6.211

Sumber data : Petugas Peternakan Kecamatan Patean

Tabel : 5.3.

**BANYAKNYA TERNAK BESAR DAN KECIL
KECAMATAN PATEAN DIRINCI MENURUT DESA
TAHUN 1998**

DESA	TERNAK BESAR DAN KECIL				
	SAPI	KERBAU	KUDA	KAMBING	DOMBA
(1)	(2)	(3)	(4)	(5)	(6)
01. Pakisan	158	14	-	214	301
02. Mlatiharjo	88	13	-	176	264
03. Plososari	436	-	-	1.108	704
04. Wirosari	241	-	-	458	176
05. Pagersari	132	34	3	298	100
06. S e l o	101	42	-	355	176
07. Curugsewu	189	166	-	486	328
08. G e d o n g	201	93	2	226	286
09. Sukomangli	26	-	-	221	162
10. Kalibareng	51	81	-	304	101
11. Kalilumpang	72	99	-	306	146
12. Kalices	98	101	-	268	160
13. Sidokumpul	336	230	-	898	506
14. Sidodadi	304	181	-	974	420
JUMLAH 1998	2.433	1.054	5	6.292	3.830
..... 1997	2.308	1.050	-	6.429	3.942

Sumber data : Petugas Peternakan Kecamatan Patean

Tabel : 5.4.

**PRODUKSI TANAMAN PERDAGANGAN DI WILAYAH
KECAMATAN PATEAN
TAHUN 1992 s/d 1998**

TAHUN	JENIS TANAMAN		
	KELAPA (butir)	TEBBAKAU (kw)	KAPOK (kg)
(1)	(2)	(3)	(4)
1992	186.004,00	5,43	8.962.060
1993	185,63	4,10	9.025.750
1994	187.048,00	6,04	8.806.500
1995	187.890,00	5,33	8.914.750
1996	188.042,00	3,81	9.096.285
1997			
1998	197.866,00	4,62	9.614.810

Sumber data : Disbun Kec. Patean

Tabel : 5.5.

**DATA LUAS PANEN DAN PRODUKSI TAMBAK
(AIR PAYAU) & KOLAM (AIR TAWAR)
TAHUN 1998
(dlm Kg)**

B U L A N	LUAS PANEN (ha)	PRODUKSI		LUAS PANEN (M-2)	PROD. LELE (kg)
		BANDENG	UDANG		
(1)	(2)	(3)	(4)	(5)	(6)
01. Januari	-	-	-	6.920	67
02. Februari	-	-	-	7.153	70
03. Maret	-	-	-	7.063	54
04. April	-	-	-	6.921	48
05. Mei	-	-	-	6.647	51
06. Juni	-	-	-	7.246	65
07. Juli	-	-	-	9.298	68
08. Agustus	-	-	-	7.233	65
09. September	-	-	-	7.120	70
10. Oktober	-	-	-	5.220	67
11. Nopember	-	-	-	6.688	62
12. Desember	-	-	-	6.935	64
JUMLAH 1998	-	-	-	64.444	751

Sumber data : Statistik Kec. Patean

Tabel : 6.1

**BANYAKNYA SARANA ANGKUTAN DARAT BERMOTOR
DIRINCI MENURUT DESA
TAHUN 1998**

DESA	ANGKUTAN DARAT BERMOTOR				
	COLT	BUS	TRUK	MOBIL PRIBADI	SEPEDA MOTOR
(1)	(2)	(3)	(4)	(5)	(6)
01. Pakisan	1	-	-	1	26
02. Mlatiharjo	3	1	-	4	37
03. Plososari	5	-	-	1	50
04. Wirosari	6	-	1	2	21
05. Pagersari	9	-	5	5	66
06. S e l o	1	-	-	-	16
07. Curugsewu	13	-	7	10	73
08. G e d o n g	7	-	4	5	48
09. Sukomangli	-	-	4	2	17
10. Kalibareng	2	-	1	-	18
11. Kalilumpang	3	-	-	-	20
12. Kalices	2	-	-	-	15
13. Sidokumpul	8	-	2	5	59
14. Sidodadi	4	-	-	3	62
JUMLAH 1998	64	1	24	38	528
1997	96	-	21	6	422

Sumber data : Statistik Kec. Patean

Tabel : 6.2.

**BANYAKNYA SARANA ANGKUTAN DARAT
KENDARAAN TAK BERMOTOR
TAHUN: 1996 - 1998**

DESA	KENDARAAN TAK BERMOTOR		
	DOKAR	GEROBAG	BECAK
(1)	(2)	(3)	(4)
01. Pakisan	-	-	-
02. Mlatiharjo	-	-	-
03. Plososari	-	-	-
04. Wirosari	-	-	-
05. Pagersari	2	-	-
06. S e l o	-	-	-
07. Curugsewu	-	-	-
08. G e d o n g	1	-	-
09. Sukomangli	-	-	-
10. Kalibareng	-	-	-
11. Kalilumpang	-	-	-
12. Kalices	-	-	-
13. Sidokumpul	-	-	-
14. Sidodadi	-	-	-
JUMLAH	3	0	0

Sumber data : Statistik Kecamatan Patean

Tabel : 6.3.

**BANYAKNYA PESAWAT RADIO, TELEVISI DAN TELEPON
LISTRIK PLN PER DESA
TAHUN 1998**

DESA	JENIS PESAWAT			
	RADIO	TV	TELEPON	PLN
(1)	(2)	(3)	(4)	(5)
01. Pakisan	60	46	3	312
02. Mlatiharjo	42	59	10	559
03. Plososari	186	66	-	654
04. Wirosari	60	48	1	372
05. Pagersari	163	170	18	669
06. S e l o	23	34	-	246
07. Curugsewu	84	168	15	706
08. G e d o n g	95	173	13	624
09. Sukomangli	13	42	1	175
10. Kalibareng	38	55	-	203
11. Kalilumpang	43	60	-	268
12. Kalices	21	34	-	262
13. Sidokumpul	197	89	-	1.002
14. Sidodadi	222	76	-	908
JUMLAH 1998	1.247	1.120	61	6.960
1997	1.250	1.039	65	6.550

Sumber data :- Monografi Desa

Tabel : 6.4.

**PANJANG JALAN DIWILAYAH
KECAMATAN PATEAN
TAHUN 1995 S/D 1998**

KEADAAN	PANJANG JALAN (Km)			
	1995	1998	1997	1998
(1)	(2)	(3)	(4)	(5)
I. Jenis Permukaan				
a. Aspal	33,50	38,25	40,25	41,25
b. Kerikil	91,75	96,00	96,00	100,25
c. Tanah	35,00	26,00	24,00	18,75
JUMLAH	160,25	160,25	160,25	160,25
II. Kondisi Jalan				
a. Baik	155,25	157,75	153,00	156,25
b. Sedang	2,00	0,50	1,00	1,00
c. Rusak	3,00	2,00	1,25	3,00
d. Rusak Berat	-	-	-	-
JUMLAH	160,25	160,25	160,25	160,25
III. Kelas Jalan				
a. Kelas I	-	-	-	-
b. Kelas II	-	-	-	-
c. Kelas III	-	-	-	-
d. Kelas III A	-	-	-	-
e. Kelas IV	22,00	22,00	22,00	22,00
f. Kelas V	11,50	16,25	18,25	19,25
JUMLAH	33,50	38,25	40,25	41,25

Sumber data : Potensi Desa