

LABEL SEMENTARA
SENSUS BARANG 2014

Ruang	ID	Lokasi	Petugas
B2309	121.074.5507-1	Kec 11	RBS

ISSN 0852-0223
3324.A.08030

3324.030


KECAMATAN PAGERUYUNG DALAM ANGKA Tahun 2007

KECAMATAN PAGERUYUNG DALAM ANGKA

20/1/2007



BDU
315
3324030
11
Kec

 **BADAN PUSAT STATISTIK**

Disusun oleh :
**KOORDINATOR STATISTIK
KECAMATAN PAGERUYUNG**



BADAN PUSAT STATISTIK KABUPATEN KENDAL
Jl. Pramuka (Komplek Perkantoran) Telp. (0294) 381461-383461 Fax. (0294) 383461




Badan Pusat Statistik Kabupaten Kendal



ISSN 0852-0223
3324.A.08030

KECAMATAN PAGERUYUNG DALAM ANGKA Tahun 2007



Disusun oleh :
**KOORDINATOR STATISTIK
KECAMATAN PAGERUYUNG**



Badan Pusat Statistik Kabupaten Kendal

KATA SAMBUTAN

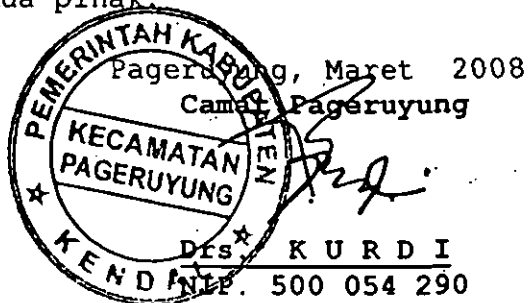
Dengan mengucap syukur Alhamdulillah kehadirat Allah SWT, saya menyambut baik terbitnya buku ini, yaitu "KECAMATAN PAGERUYUNG DALAM ANGKA TAHUN 2007".

Buku ini merupakan salah satu upaya dalam rangka menyajikan suatu data yang akan bermanfaat khususnya bagi penyusunan dan perencanaan yang terarah dan terpadu.

Buku "KECAMATAN PAGERUYUNG DALAM ANGKA TAHUN 2007" ini juga merupakan perwujudan kerjasama dengan berbagai instansi di wilayah Kecamatan Pageruyung, yang bertumpu pada asas kebersamaan, keselarasan, keterbukaan, dan keterpaduan.

Oleh karena itu, hubungan kerjasama yang sudah terjalin dengan baik ini, perlu kita tingkatkan dan kita kembangkan.

Akhirnya pada kesempatan ini, saya sampaikan terima kasih atas terbitnya buku "KECAMATAN PAGERUYUNG DALAM ANGKA TAHUN 2007" dan semoga bermanfaat bagi semua pihak.



KATA PENGANTAR

Buku "KECAMATAN PAGERUYUNG DALAM ANGKA TAHUN 2007" merupakan publikasi yang diterbitkan setiap tahun dan bentuk penyajiannya pada hakekatnya tidak berbeda dengan publikasi terdahulu.

Keberhasilan buku ini tanpa dukungan atau peran serta dari berbagai pihak, kiranya sulit untuk diwujudkan.

Dalam kesempatan ini kami sampaikan terima kasih yang sebesar-besarnya kepada:

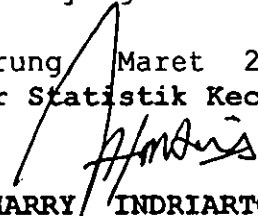
1. Yang Terhormat Bapak Camat Pageruyung;
2. Yang Terhormat Bapak Kepala Kantor/Dinas/Jawatan/Lembaga/Perusahaan Pemerintah yang telah menyumbangkan datanya.

Kami menyadari bahwa penyajian buku ini masih belum memenuhi tuntutan dari semua pihak, maka dengan penuh harap adanya masukan yang positif untuk penyempurnaan dan pengembangan penyajian data berikutnya.

Akhirnya semoga buku ini bermanfaat dan berguna bagi semua pihak yang memerlukan.

Pagerung Maret 2008.

Koordinator Statistik Kec. Pageruyung


HARRY INDRIARTO
NIP. 340019445

DAFTAR ISI

	hlm
Sambutan Camat Pageruyung.....	i
Kata Pengantar.....	ii
Daftar isi	iii
Daftar Grafik.....	vii
Letak Geografis	viii
Peta Wilayah Kabupaten Kendal	ix
Peta Wilayah Kecamatan Pageruyung.....	x

BAB I PEMERINTAHAN

Tabel 1.1 Luas Wilayah Dirinci Menurut Desa.....	1
Tabel 1.2 Jarak Desa ke Ibukota Kecamatan.....	2
Tabel 1.3 Luas Wilayah Dirinci Menurut Penggunaan	3
Tabel 1.4 Luas Tanah Sawah Menurut Jenis Pengairannya	5
Tabel 1.5 Luas Tanah Kering Dirinci Menurut Jenisnya	6
Tabel 1.6 Banyaknya Hari Hujan	8
Tabel 1.7 Banyaknya Curah Hujan.....	9
Tabel 2.1 Banyaknya Dusun/Dukuh,Rukun Warga, dan Rukun Tetangga	10
Tabel 2.2 Banyaknya Balai Desa Dan Kantor Desa	11
Tabel 2.3 Banyaknya Perangkat Desa.....	12

BAB II SOSIAL KEPENDUDUKAN

Tabel 3.1 Banyaknya Rumah Tangga dan Bangunan Tempat Tinggal	13
Tabel 3.2 Kepadatan Rumah Tangga.....	14
Tabel 3.3 Banyaknya Keluarga Menurut Tahapan	15
Tabel 3.4 Banyaknya Tempat Tinggal Penduduk.....	16
Tabel 3.5 Banyaknya Penduduk Dirinci Menurut Jenis Kelamin .	17
Tabel 3.6 Kepadatan Penduduk Dirinci Per Desa	18
Tabel 3.7 Sex Ratio Penduduk Laki-laki Terhadap Perempuan.....	19

Tabel 3.8	Perkembangan Penduduk Per Tahun.....	20
Tabel 3.9	Banyaknya Penduduk Menurut Kelompok Umur dan Jenis Kelamin.....	21
Tabel 3.10	Banyaknya Penduduk Umur 5-6, 7-12, 13-15	23
Tabel 3.11	Banyaknya Penduduk WNA	24
Tabel 3.12	Banyaknya Mutasi Penduduk	25
Tabel 3.13	Banyaknya Penduduk Dirinci Menurut Pendidikan	26
Tabel 3.14	Banyaknya Penduduk Dirinci Menurut Mata Pencapaian	28
Tabel 4.1	Banyaknya PUS Akseptor KB Aktif	31
Tabel 5.1	Banyaknya Pemeluk Agama	33
Tabel 5.2	Banyaknya Tempat Ibadah	34
Tabel 5.3	Peserta Calon Jamaah Haji	35
Tabel 5.4	Banyaknya Ulama, Mubaligh, dan Khotib	36
Tabel 5.5	Banyaknya Nikah, Talak, Cerai dan Rujuk.....	37
Tabel 6.1	Banyaknya Sekolah TK, Murid, dan Guru	38
Tabel 6.2	Banyaknya Sekolah Dasar Negeri, Murid,dan Guru	39
Tabel 6.3	Banyaknya Madrasah Ibtida'iyah, Murid, dan Guru	40
Tabel 6.4	Banyaknya Sekolah Lanjutan Pertama Negeri, Murid,dan Guru	41
Tabel 6.5	Banyaknya Sekolah Lanjutan Pertama Swasta, Murid,dan Guru	42
Tabel 6.6	Banyaknya Madrasah Tsanawiyah, Murid, dan Guru	43
Tabel 6.7	Banyaknya Madrasah Aliyah, Murid, dan Guru	44
Tabel 7.1	Banyaknya Dokter, Tenaga Medis, Bidan, Dukun Bayi dan Juru Sunat.....	45
Tabel 7.2	Banyaknya Fasilitas Kesehatan	46
Tabel 7.3	Banyaknya Sarana Air Bersih	48
Tabel 7.4	Banyaknya Jamban Umum, Inpres, dan Swadaya.....	49
Tabel 8.1	Banyaknya Penderita Cacat	50
Tabel 8.2	Banyaknya Anak Terlantar, Anak Nakal, Anak Jalanan, WTS dan Waria	51

BAB III PERTANIAN, PETERNAKAN, PERKEBUNAN DAN PERIKANAN

Tabel 9.1	Luas Panen dan Produksi Padi Sawah dan Gogo	52
Tabel 9.2	Luas Panen dan Produksi Padi Dan Jagung.....	53
Tabel 9.3	Luas Panen dan Produksi Ubi Kayu dan Ubi Jalar.....	54
Tabel 9.4	Luas Panen dan Produksi Kacang Tanah dan Kedelai	55
Tabel 9.5	Produksi Tanaman Perdagangan	56
Tabel 9.6	Produksi Ikan.....	58
Tabel 9.7	Banyaknya Unggas.....	59
Tabel 9.8	Produksi Telur Unggas.....	61
Tabel 9.9	Banyaknya Ternak.....	62
Tabel 9.10	Banyaknya Pemilik Kolam.....	64

BAB IV PERHUBUNGAN DAN KOMUNIKASI

Tabel 10.1	Banyaknya Sarana Angkutan Darat Kendaraan Bermotor.....	65
Tabel 10.2	Banyaknya Sarana Angkutan Darat Kendaraan Tak Bermotor	66
Tabel 10.3	Jenis Permukaan, Kondisi, dan Kelas Jalan	67
Tabel 10.4	Banyaknya Jembatan Desa	68
Tabel 11.1	Banyaknya Televisi, Radio, Listrik PLN dan Telephon	69

BAB V LAIN-LAIN

Tabel 12.1 Banyaknya Lapangan Olahraga	70
Tabel 13.1 . Banyaknya Surat Pemberitahuan Pajak Terdaftar.....	71
Tabel 13.2 Pemasukan Pajak Bumi dan Bangunan.....	72

<https://kendalkab.bps.go.id>

DAFTAR GRAFIK

Grafik 1. Luas Wilayah Dirinci Menurut Penggunaan	4
Grafik 2. Banyaknya Penduduk Menurut Kelompok Umur dan Jenis Kelamin	22

<https://kendalkab.bps.go.id>

LETAK GEOGRAFIS

Kecamatan Pageruyung terletak dalam :

Wilayah Pembantu Bupati	: Selokaton
Kabupaten	: Kendal
Propinsi	: Jawa Tengah

Batas-batas wilayah :

Sebelah utara	: Kecamatan Weleri
Sebelah selatan	: Kecamatan Sukorejo
Sebelah barat	: Kecamatan Plantungan
Sebelah timur	: Kecamatan Patean

Jarak dari Ibukota Pageruyung ke beberapa kota :

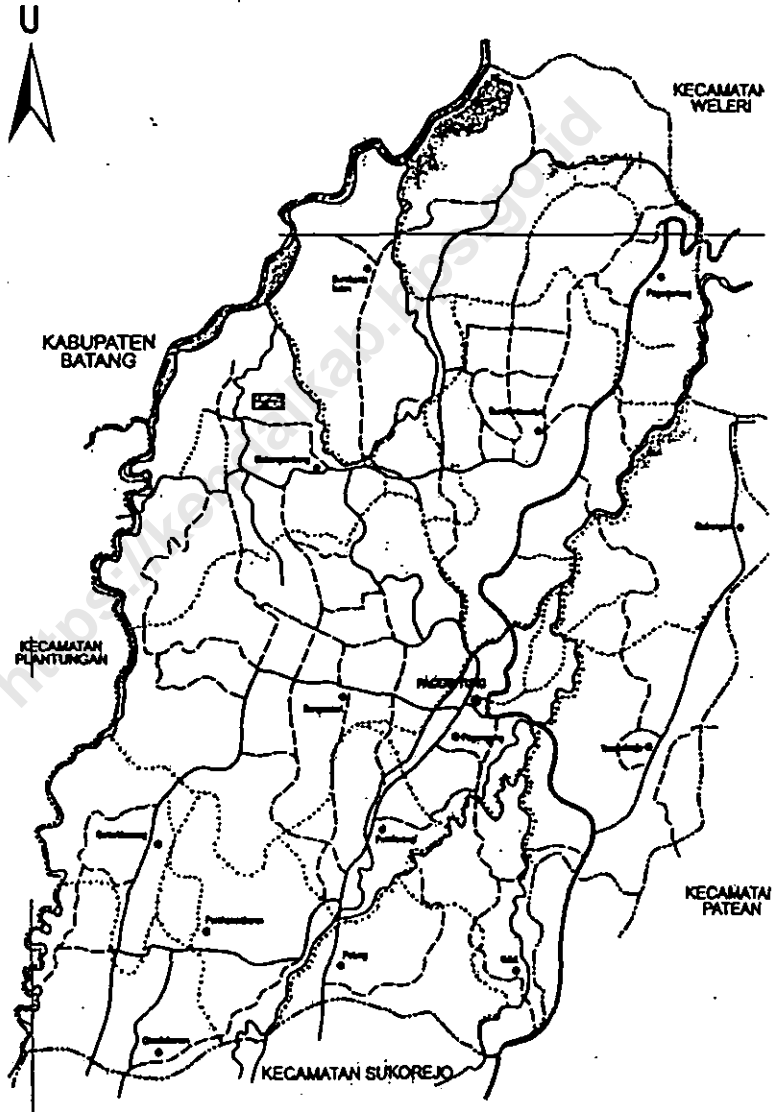
Kota Propinsi Jawa Tengah	: 58 Km
Kota Kabupaten Kendal	: 30 Km
Kota Kecamatan Weleri	: 12 Km
Kota Kecamatan Sukorejo	: 6 Km
Kota Kecamatan Plantungan	: 12 Km
Kota Kecamatan Patean	: 12 Km

Ketinggian tanah :

Tertinggi	: 600 m dpl
Terendah	: 250 m dpl

Suhu Udara : $\pm 27^{\circ}\text{C}$

KECAMATAN PAGERUYUNG



TABEL : 1.1.

Luas Wilayah Kecamatan Pageruyung
Dirinci Menurut Desa
Tahun : 2007

Desa	Luas (Km-2)	Persentase (%)
(1)	(2)	(3)
01. Gondoharum	2,16	4,20
02. Getas Blawong	1,89	3,67
03. Parakan Sebaran	2,21	4,30
04. Petung	1,48	2,87
05. Krikil	2,25	4,38
06. Puncakwangi	1,90	3,70
07. Pageruyung	2,12	4,11
08. Tambahrejo	3,10	6,02
09. Gebangan	4,74	9,21
10. Surokonto Wetan	6,46	12,56
11. Bangunsari	7,42	14,43
12. Kebon Gembong	5,13	9,98
13. Surokonto Kulon	4,30	8,36
14. Pager Gunung	6,28	12,21
Jumlah	51,43	100,00

BPS Kabupaten Kendal

Sumber data : Kantor Kecamatan Pageruyung
Catatan :

TABEL : 1.2

**Jarak Desa ke Ibukota Kecamatan
Kecamatan Pageruyung
Tahun: 2007**

Desa	Jarak
(1)	(Km) (2)
01. Gondoharum	7,00
02. Getas Blawong	6,00
03. Parakan Sebaran	3,50
04. Petung	2,50
05. Krikil	2,50
06. Puncakwangi	1,50
07. Pageruyung	0,00
08. Tambahrejo	2,00
09. Gebangan	5,00
10. Surokonto Wetan	4,00
11. Bangunsari	3,00
12. Kebon Gembong	5,00
13. Surokonto Kulon	6,00
14. Pager Gunung	8,00

BPS Kabupaten Kendal

Sumber data : Kantor Kecamatan Pageruyung
Catatan :

TABEL : 1.3

Luas Wilayah Kecamatan Pageruyung
Dirinci Menurut Penggunaan

Tahun : 2007

Jenis penggunaan	Luas	Persentase
	(Km-2)	(%)
(1)	(2)	(3)
01. Tanah Sawah	13,78	26,79
02. Tanah Pekarangan	6,08	11,82
03. Tanah Tegalan	16,58	32,24
04. Tambak dan Kolam	0,00	0,00
05. Hutan	1,97	3,82
06. Perkebunan	11,73	22,80
07. Lain-lain	1,30	2,53
Jumlah	51,43	100,00

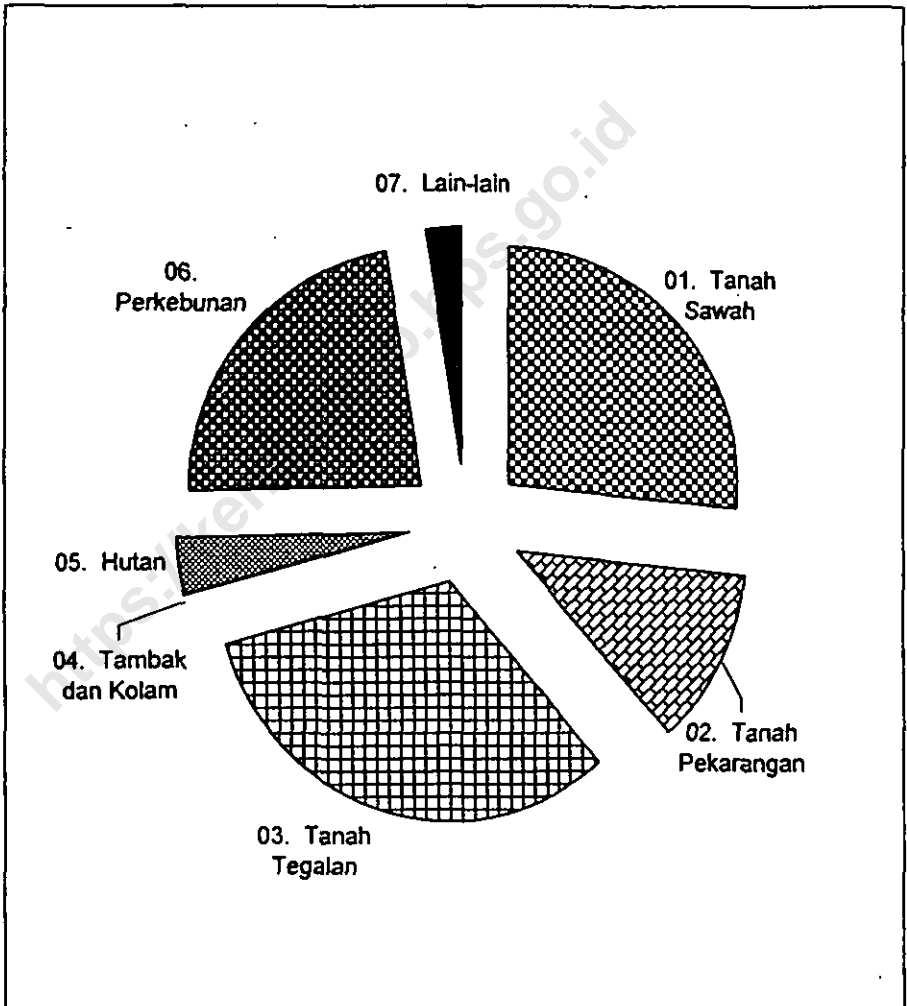
BPS Kabupaten Kendal

Sumber data : Statistik Kecamatan Pageruyung

Catatan :

GRAFIK : 1

**Luas Wilayah Kecamatan Pageruyung
Dirinci Menurut Penggunaan
Tahun : 2007**



BPS Kabupaten Kendal

Sumber data : Statistik Kecamatan Pageruyung

Catatan :

TABEL : 1.4

Luas Tanah Sawah Menurut Jenis Pengairannya
Kecamatan Pageruyung

Tahun : 2007

Desa	Tehnis (Ha)	Setengah Tehnis (Ha)	Non Tehnis (Ha)	Tadah Hujan Diusabakan (Ha)	Jumlah (Ha)
(1)	(2)	(3)	(4)	(5)	(6)
01. Gondoharum	0,00	17,00	98,00	0,00	115,00
02. Getas Blawong	0,00	70,00	11,00	0,00	81,00
03. Parakan Sebaran	0,00	0,00	146,00	0,00	146,00
04. Petung	0,00	0,00	87,00	0,00	87,00
05. Krikil	0,00	0,00	129,00	0,00	129,00
06. Puncakwangi	0,00	0,00	129,00	0,00	129,00
07. Pageruyung	0,00	0,00	95,00	0,00	95,00
08. Tambahrejo	0,00	0,00	116,55	0,00	116,55
09. Gebangan	0,00	0,00	60,00	0,00	60,00
10. Surokonto Wetan	103,00	0,00	0,00	0,00	103,00
11. Bangunsari	0,00	37,00	112,00	0,00	149,00
12. Kebon Gembong	0,00	0,00	83,50	0,00	83,50
13. Surokonto Kulon	45,00	0,00	11,00	0,00	56,00
14. Pager Gunung	0,00	0,00	27,64	0,00	27,64
Jumlah 2007	148,00	124,00	1.105,69	0,00	1.377,69
2006	148,00	122,00	1.110,19	0,00	1.380,19
2005	148,00	122,00	1.110,19	0,00	1.380,19

BPS Kabupaten Kendal

Sumber data : Monografi Desa 2007

Catatan :

TABEL : 1.5
Luas Tanah Kering Dirinci Menurut Jenisnya
Kecamatan Pageruyung
Tahun : 2007

Desa	Pekaran- rangan (Ha)	Tegalan/ Kebun (Ha)	Penggembala bata (Ha)	Tambak (Ha)	Kolam (Ha)	
(1)	(2)	(3)	(4)	(5)	(6)	
01. Gondoharum	52,00	45,00	0,00	0,00	0,00	
02. Getas Blawong	25,00	82,00	0,00	0,00	0,00	
03. Parakan Sebaran	38,00	5,00	0,00	0,00	0,00	
04. Petung	20,00	19,50	0,00	0,00	0,00	
05. Krikil	16,00	58,00	0,00	0,00	0,00	
06. Puncakwangi	28,82	32,00	0,00	0,00	0,00	
07. Pageruyung	50,00	59,00	0,50	0,00	0,00	
08. Tambahrejo	46,74	82,90	4,00	0,00	0,00	
09. Gebangan	63,00	85,00	5,00	0,00	0,00	
10. Surokonto Wetan	54,13	204,16	0,00	0,00	0,00	
11. Bangunsari	96,00	251,00	0,00	0,00	0,00	
12. Kebon Gembong	87,33	284,32	0,00	0,00	0,00	
13. Surokonto Kulon	10,00	200,00	0,00	0,00	0,00	
14. Pager Gunung	21,08	250,16	0,00	0,00	0,00	
Jumlah	2007	608,10	1.658,04	9,50	0,00	0,00
	2006	556,04	1.699,50	14,50	0,00	0,00
	2005	556,04	1.726,50	14,50	0,00	0,00

BPS Kabupaten Kendal

Sumber data : Monografi Desa 2007

Catatan :

TABEL : 1.5 (Lanjutan)
Luas Tanah Kering Dirinci Menurut Jenisnya
Kecamatan Pageruyung
Tahun : 2007

Desa	Hutan		Perkebunan		Lain-lain	Jumlah
	Rakyat	Negara	Rakyat	Negara		
	(Ha)	(Ha)	(Ha)	(Ha)	(Ha)	(Ha)
(1)	(7)	(8)	(9)	(10)	(11)	(12)
01. Gondoharum	0,00	0,00	0,00	0,00	4,20	101,20
02. Getas Blawong	0,00	0,00	0,00	0,00	1,00	108,00
03. Parakan Sebaran	0,00	0,00	0,00	0,00	32,00	75,00
04. Petung	0,00	0,00	0,00	20,53	0,50	60,53
05. Krikil	0,00	0,00	0,00	17,03	5,00	96,03
06. Puncakwangi	0,00	0,00	0,00	0,00	0,50	61,32
07. Pageruyung	0,00	0,00	0,00	0,00	7,00	116,50
08. Tambahrejo	0,00	0,00	0,00	44,00	15,50	193,14
09. Gebangan	0,00	7,00	0,00	250,00	3,70	413,70
10. Surokonto Wetan	0,00	125,70	0,00	125,22	33,65	542,86
11. Bangunsari	0,00	0,00	0,00	242,79	3,50	593,29
12. Kebon Gembong	0,00	0,00	0,00	51,06	7,00	429,71
13. Surokonto Kulon	0,00	25,00	0,00	135,00	4,00	374,00
14. Pager Gunung	0,00	38,90	0,00	287,28	2,94	600,36
Jumlah 2007	0,00	196,60	0,00	1.172,91	120,48	3.765,63
2006	0,00	196,60	0,00	1.172,91	120,48	3.760,03
2005	0,00	196,60	0,00	1.172,91	120,48	3.760,03

BPS Kabupaten Kendal

Sumber data : Monografi Desa 2007

Catatan :

TABEL : 1.6

**Banyaknya Hari Hujan
Kecamatan Pageruyung
Tahun 2004 - 2007**

Bulan	2004	2005	2006	2007
(1)	(2)	(3)	(4)	(5)
01. Januari	21	21	28	14
02. Pebruari	19	18	24	20
03. Maret	17	21	20	23
04. April	15	16	21	14
05. Mei	7	5	14	11
06. Juni	3	15	3	10
07. Juli	0	8	0	1
08. Agustus	3	3	1	2
09. September	5	4	0	0
10. Oktober	9	14	0	5
11. Nopember	4	14	10	21
12. Desember	2	22	15	20
Jumlah	105	161	136	141
Rata-rata	9	13	11	12

BPS Kabupaten Kendal

Sumber data : Pengairan Ranting Pageruyung
Catatan :

TABEL : 1.7

**Banyaknya Curah Hujan
Kecamatan Pageruyung
Tahun 2004 - 2007**

Bulan	2004	2005	2006	2007
(1)	(2)	(3)	(4)	(5)
01. Januari	267	419	847	349
02. Pebruari	824	455	584	487
03. Maret	345	336	319	506
04. April	154	227	508	334
05. Mei	68	138	211	100
06. Juni	47	327	12	205
07. Juli	0	199	0	2
08. Agustus	16	22	1	27
09. September	39	36	0	0
10. Oktober	108	289	0	42
11. Nopember	221	325	150	301
12. Desember	0	332	228	578
Jumlah	2.089	3.105	2.860	2.931
Rata-rata	174	259	238	244

BPS Kabupaten Kendal

Sumber data : Pengairan Ranting Pageruyung
Catatan :

TABEL : 2.1

Banyaknya Dusun/Dukuh, Rukun Warga
Dan Rukun Tetangga
Kecamatan Pageruyung
Tahun : 2007

Desa	Dusun/ Dukuh	Rukun Warga	Rukun Tetangga
(1)	(2)	(3)	(4)
01. Gondoharum	5	3	19
02. Getas Blawong	5	5	13
03. Parakan Sebaran	5	5	17
04. Petung	3	5	10
05. Krikil	5	5	19
06. Puncakwangi	4	5	21
07. Pageruyung	6	6	19
08. Tambahrejo	5	5	18
09. Gebangan	5	5	16
10. Surokonto Wetan	5	5	17
11. Bangunsari	14	7	40
12. Kebon Gembong	7	8	29
13. Surokonto Kulon	4	7	15
14. Pager Gunung	3	4	14
Jumlah 2007	76	75	267
2006	73	76	262
2005	72	72	224

BPS Kabupaten Kendal

Sumber data : Statistik Kecamatan Pageruyung

Catatan :

TABEL : 2.2.

Banyaknya Balai Desa Dan Kantor Desa
Kecamatan Pageruyung
Tahun : 2007

Desa	Balai Desa	Kantor Desa
(1)	(2)	(3)
01. Gondoharum	1	1
02. Getas Blawong	1	1
03. Parakan Sebaran	1	1
04. Petung	1	1
05. Kritik	1	1
06. Puncakwangi	1	1
07. Pageruyung	1	1
08. Tambahrejo	1	1
09. Gebangan	1	1
10. Surokonto Wetan	1	1
11. Bangunsari	1	1
12. Kebon Gembong	1	1
13. Surokonto Kulon	1	1
14. Pager Gunung	1	1
Jumlah	14	14

BPS Kabupaten Kendal

Sumber data : Kantor Kecamatan Pageruyung
Catatan :

TABEL : 2.3

Banyaknya Perangkat Desa
Kecamatan Pageruyung
Tahun : 2007

Desa (1)	Ka-Des		Ca-Rik		Kaur Keu angan		Be Kel		Ke Ba Yan		Ba Yan Tani		Ulu- ulu		Jaga Baya		Mo Din		Kami tuwo		Kap eten gan		Jumlah	
	L	P	L	P	L	P	L	P	L	P	L	P	L	P	L	P	L	P	L	P	L	P	L	P
	(2)	(3)	(4)	(5)	(6)	(7)	(8)	(9)	(10)	(11)	(12)	(13)	(14)	(15)	(16)	(17)	(18)	(19)	(20)	(21)	(22)	(23)	(24)	(25)
01. Gondoharum	1	0	1	0	0	0	1	0	1	0	0	0	0	0	0	1	0	3	0	0	0	8	0	
02. Cetas Blawong	1	0	0	0	1	0	1	0	1	0	1	0	0	0	1	0	1	0	2	0	0	0	9	0
03. Parakan Sebaran	1	0	1	0	0	1	0	0	1	0	0	0	0	0	0	2	0	5	0	0	0	10	1	
04. Petung	1	0	1	0	1	0	0	0	1	0	0	0	0	0	0	1	0	2	0	0	0	7	0	
05. Krikil	1	0	1	0	0	1	1	0	1	0	1	0	0	0	1	0	1	0	1	0	0	0	8	1
06. Puncakwangi	1	0	1	0	0	1	0	0	1	0	0	0	0	0	0	1	0	3	0	0	0	7	1	
07. Pageruyung	1	0	1	0	0	1	0	0	0	0	0	0	0	0	1	0	1	0	3	0	0	0	7	1
08. Tambahrejo	1	0	1	0	1	0	1	0	1	0	1	0	0	0	0	1	0	4	0	0	0	11	0	
09. Gebangan	1	0	0	1	1	0	0	0	1	0	0	0	0	0	0	1	0	2	0	0	0	6	1	
10. Surokonto Wetan	1	0	0	0	1	0	1	0	0	0	1	0	0	0	0	1	0	5	0	0	0	10	0	
11. Bangunsari	1	0	1	0	0	1	1	0	1	0	1	0	0	0	0	3	0	6	0	0	0	14	1	
12. Kebon Gembong	1	0	0	0	0	1	0	0	1	0	0	0	0	0	0	1	0	7	0	0	0	10	1	
13. Surokonto Kulon	1	0	0	0	1	0	0	0	1	0	0	0	0	0	0	1	0	3	0	0	0	7	0	
14. Pager Gunung	1	0	1	0	1	0	1	0	1	0	0	0	0	0	0	1	0	4	0	0	0	10	0	
Jumlah 2007	14	0	9	1	7	6	7	0	12	0	5	0	0	0	3	0	17	0	50	0	0	0	124	7
2006	13	0	13	1	14	6	7	0	11	0	5	0	1	0	1	0	15	0	47	2	5	0	132	9

Sumber data : Kantor Kecamatan Pageruyung
Catatan :

TABEL : 3.1.

Banyaknya Rumah Tangga Dan Bangunan
Tempat Tinggal
Kecamatan Pageruyung
Tahun : 2007

Desa	Rumah	Bangunan
	Tangga	Tempat Tinggal
(1)	(2)	(3)
01. Gondoharum	613	572
02. Getas Blawong	506	465
03. Parakan Sebaran	653	629
04. Petung	377	366
05. Krikil	602	570
06. Puncakwangi	1.004	926
07. Pageruyung	806	776
08. Tambahrejo	723	683
09. Gebangan	633	633
10. Surokonto Wetan	586	586
11. Bangunsari	1.328	1.155
12. Kebon Gembong	1.015	986
13. Surokonto Kulon	504	434
14. Pager Gunung	466	453
Jumlah		
2007	9.816	9.234
2006	9.653	9.480
2005	9.282	8.741

BPS Kabupaten Kendal

Sumber data : Statistik Kecamatan Pageruyung
Catatan :

TABEL : 3.2

**Kepadatan Rumah Tangga
Kecamatan Pageruyung
Tahun : 2007**

Desa	Penduduk	Rumah Tangga	Kepadatan Jiwa Per Rumah Tangga
(1)	(2)	(3)	(4)
01. Gondoharum	2.326	613	3,79
02. Getas Blawong	1.934	506	3,82
03. Parakan Sebaran	2.310	653	3,54
04. Petung	1.257	377	3,33
05. Krikil	2.364	602	3,93
06. Puncakwangi	2.959	1.004	2,95
07. Pageruyung	2.614	806	3,24
08. Tambahrejo	2.765	723	3,82
09. Gebangan	2.093	633	3,31
10. Surokonto Wetan	2.195	586	3,75
11. Bangunsari	4.721	1.328	3,55
12. Kebon Gembong	3.441	1.015	3,39
13. Surokonto Kulon	1.697	504	3,37
14. Pager Gunung	1.680	466	3,61
Jumlah 2007	34.356	9.816	3,50
2006	34.136	9.653	3,68
2005	34.066	9.282	3,99

BPS Kabupaten Kendal

Sumber data : Statistik Kecamatan Pageruyung & PPLKB Kecamatan Pageruyung

Catatan :

TABEL : 3.3

Banyaknya Keluarga Menurut Tahapan
Kecamatan Pageruyung
Tahun : 2007

Desa	Pra Sejah- tera	Sejah- tera I	Sejah- tera II	Sejah- tera III	Sejah- tera III Plus	Jumlah
(1)	(2)	(3)	(4)	(5)	(6)	(7)
01. Gondoharum	608	37	14	14	0	673
02. Getas Blawong	287	115	16	7	2	427
03. Parakan Sebaran	503	47	61	27	0	638
04. Petung	275	48	13	33	0	369
05. Krikil	498	38	125	53	5	719
06. Puncakwangi	402	195	211	105	8	921
07. Pageruyung	624	46	91	36	8	805
08. Tambahrejo	529	98	57	38	4	726
09. Gebangan	475	98	17	27	0	617
10. Surokonto Wetan	413	81	89	47	14	644
11. Bangunsari	798	204	148	219	1	1.370
12. Kebon Gembong	699	124	45	72	42	982
13. Surokonto Kulon	306	126	66	48	8	554
14. Pager Gunung	283	112	30	42	11	478
Jumlah 2007	6.700	1.369	983	768	103	9.923

BPS Kabupaten Kendal

Sumber data : PPLKB Kecamatan Pageruyung

Catatan :

TABEL : 3.4

Banyaknya Tempat Tinggal Penduduk
Kecamatan Pageruyung
Tahun : 2007

Desa	Per- manen	Semi Per- manen	Papan	Bambu	Jumlah
(1)	(2)	(3)	(4)	(5)	(6)
01. Gondoharum	165	55	345	7	572
02. Getas Blawong	97	46	304	18	465
03. Parakan Sebaran	141	54	423	11	629
04. Petung	75	42	243	6	366
05. Krikil	127	95	338	10	570
06. Puncakwangi	135	118	662	11	926
07. Pageruyung	405	178	193	-	776
08. Tambahrejo	418	135	130	-	683
09. Gebangan	76	111	401	45	633
10. Surokonto Wetan	122	98	336	30	586
11. Bangunsari	153	425	522	55	1.155
12. Kebon Gembong	157	131	675	23	986
13. Surokonto Kulon	121	48	238	27	434
14. Pager Gunung	122	106	210	15	453
Jumlah 2007	2.314	1.642	5.020	258	9.234
2006	2.130	1.248	5.866	236	9.480
2005	1.387	855	6.074	425	8.741

BPS Kabupaten Kendal

Sumber data : Statistik Kecamatan Pageruyung
Catatan :

TABEL : 3.5
Banyaknya Penduduk Dirinci Menurut Jenis Kelamin
Kecamatan Pageruyung
Tahun : 2007

Desa	Laki-laki	Perempuan	Jumlah
(1)	(2)	(3)	(4)
01. Gondobarum	1.159	1.167	2.326
02. Getas Blawong	978	956	1.934
03. Parakan Sebaran	1.160	1.150	2.310
04. Petung	638	619	1.257
05. Kritkil	1.173	1.191	2.364
06. Puncakwangi	1.510	1.449	2.959
07. Pageruyung	1.330	1.284	2.614
08. Tambahrejo	1.358	1.407	2.765
09. Gebangan	1.026	1.067	2.093
10. Surokonto Wetan	1.074	1.121	2.195
11. Bangunsari	2.354	2.367	4.721
12. Kebon Gembong	1.661	1.780	3.441
13. Surokonto Kidul	828	869	1.697
14. Pager Gunung	847	833	1.680
Jumlah 2007	17.096	17.260	34.356
2006	16.977	17.159	34.136
2005	16.943	17.123	34.066

BPS Kabupaten Kendal

Sumber data: Monografi Desa 2007

Catatan :

TABEL : 3.6

**Kepadatan Penduduk
Kecamatan Pageruyung
Tahun : 2007**

Desa	Penduduk	Luas	Kepadatan
(1)	(2)	(Km-2) (3)	(Orang/Km-2) (4)
01. Gondoharum	2.326	2,16	1.076
02. Getas Blawong	1.934	1,89	1.023
03. Parakan Sebaran	2.310	2,21	1.045
04. Petung	1.257	1,48	852
05. Kridi	2.364	2,25	1.051
06. Puncakwangi	2.959	1,90	1.555
07. Pageruyung	2.614	2,12	1.236
08. Tambahrejo	2.765	3,10	893
09. Gebangan	2.093	4,74	442
10. Surokonto Wetan	2.195	6,46	340
11. Bangunsari	4.721	7,42	636
12. Kebon Gembong	3.441	5,13	670
13. Surokonto Kulon	1.697	4,30	395
14. Pager Gunung	1.680	6,28	268
Jumlah			
	2007	34.356	51,43
	2006	34.136	51,40
	2005	34.066	51,44

BPS Kabupaten Kendal

Sumber data : Statistik Kecamatan Pageruyung
Catatan :

TABEL: 3.7

Sex Ratio Penduduk Laki-laki Terhadap Perempuan
Kecamatan Pageruyung

Tahun : 2007

Desa	Penduduk		Sex Ratio (Per 1000)
	Laki-laki	Perempuan	
(1)	(2)	(3)	(4)
01. Gondoharum	1.159	1.167	993
02. Getas Blawong	978	956	1.023
03. Parakan Sebaran	1.160	1.150	1.009
04. Petung	638	619	1.031
05. Krikil	1.173	1.191	985
06. Puncakwangi	1.510	1.449	1.042
07. Pageruyung	1.330	1.284	1.036
08. Tambahrejo	1.358	1.407	965
09. Gebangan	1.026	1.067	962
10. Surokonto Wetan	1.074	1.121	958
11. Bangunsari	2.354	2.367	995
12. Kebon Gembong	1.661	1.780	933
13. Surokonto Kulon	828	869	953
14. Pager Gunung	847	833	1.017
<i>Jumlah</i> 2007	17.096	17.260	990
2006	16.977	17.159	988
2005	16.943	17.123	962

BPS Kabupaten Kendal

Sumber data : Statistik Kecamatan Pageruyung

Catatan :

TABEL : 3.8

**Perkembangan Penduduk Per Tahun
Kecamatan Pageruyung
Tahun : 2007**

Tahun	Penduduk	Perkembangan Penduduk (%)
(1)	(2)	(3)
1989		-
1990		-
1991		-
1992		-
1993		-
1994		-
1995	30.645	-
1996	30.901	0,84
1997	31.091	0,61
1998	31.307	0,69
1999	31.387	0,26
2000	31.672	0,91
2001	31.980	0,97
2002	32.187	0,65
2003	32.381	0,60
2004	33.412	3,18
2005	34.066	1,96
2006	34.136	0,21
2007	34.356	0,64

BPS Kabupaten Kendal

Sumber data : Statistik Kecamatan Pageruyung
Catatan :

TABEL : 3.9
Banyaknya Penduduk Menurut Kelompok Umur
Dan Jenis Kelamin
Kecamatan Pageruyung
Tahun : 2007

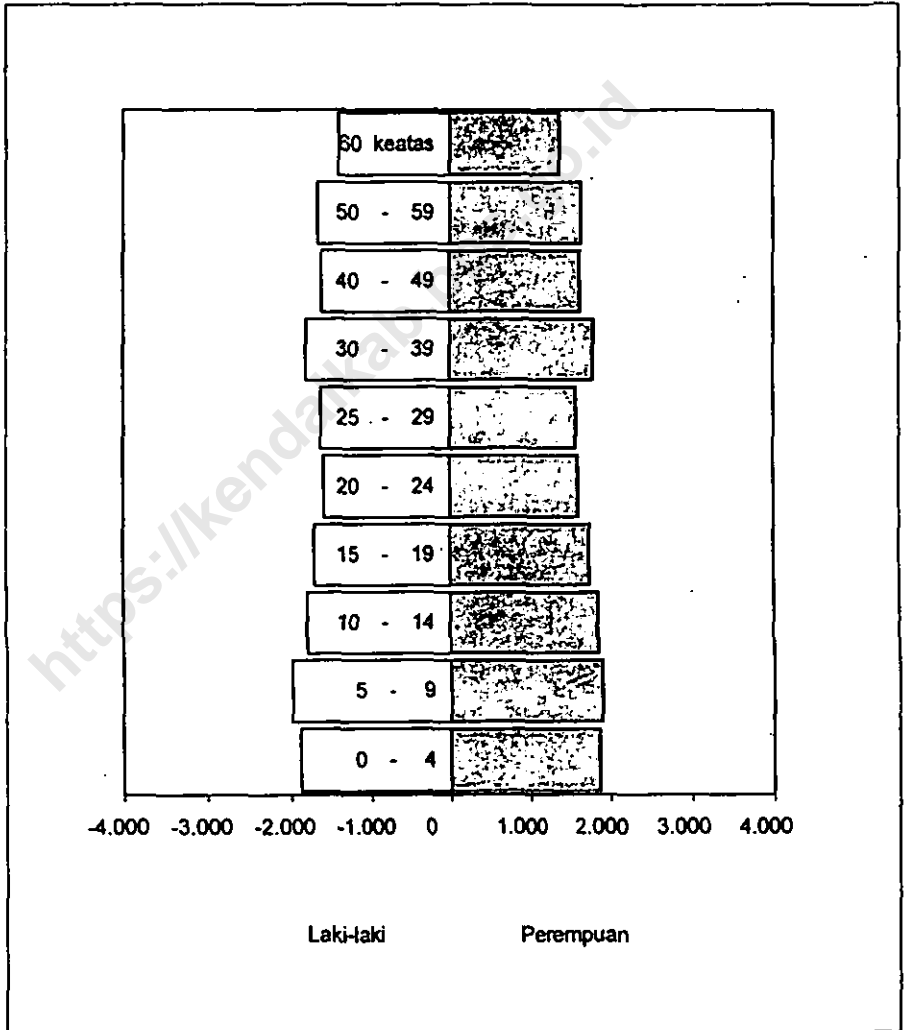
Umur	Laki-laki	Perempuan	Jumlah
(1)	(2)	(3)	(4)
0 - 4	1.877	1.890	3.767
5 - 9	1.982	1.924	3.906
10 - 14	1.792	1.872	3.664
15 - 19	1.705	1.768	3.473
20 - 24	1.584	1.631	3.215
25 - 29	1.622	1.605	3.227
30 - 39	1.807	1.812	3.619
40 - 49	1.614	1.651	3.265
50 - 59	1.665	1.666	3.331
60 keatas	1.448	1.441	2.889
Jumlah 2007	17.096	17.260	34.356
2006	16.977	17.159	34.136
2005	16.943	17.123	34.066

BPS Kabupaten Kendal

Sumber data : Statistik Kecamatan Pageruyung

Catatan :

GRAFIK : 2
Banyaknya Penduduk Menurut Kelompok Umur
Dan Jenis Kelamin
Kecamatan Pageruyung
Tahun : 2007



BPS Kabupaten Kendal

Sumber data : Statistik Kecamatan Pageruyung
Catatan :

TABEL : 3.10

Banyaknya Penduduk Umur 5 - 6, 7 - 12, 13 - 15
Kecamatan Pageruyung

Tahun : 2007

Desa	5 - 6	7 - 12	13 - 15
(1)	(2)	(3)	(4)
01. Gondoharum	76	235	104
02. Getas Blawong	51	185	101
03. Parakan Sebaran	90	282	102
04. Petung	37	126	72
05. Krikil	66	230	109
06. Puncakwangi	77	315	170
07. Pageruyung	71	258	151
08. Tambahrejo	64	259	115
09. Gebangan	77	211	125
10. Surokonto Wetan	68	205	131
11. Baungsari	186	543	262
12. Kebon Gembong	119	382	194
13. Surokonto Kulon	50	216	106
14. Pager Gunung	72	196	51
Jumlah 2007	1.104	3.643	1.793
2006	1.531	4.476	2.308
2005	1.455	4.412	2.237

BPS Kabupaten Kendal

Sumber data : Statistik Kecamatan Pageruyung

Catatan :

TABEL : 3.11

**Banyaknya Penduduk Warga negara Asing
Kecamatan Pageruyung**

Tahun : 2007

Desa	W N A		Jumlah
	Cina	Lainnya	
(1)	(2)	(3)	(4)
01. Gondoharum	0	0	0
02. Getas Blawong	0	0	0
03. Parakan Sebaran	0	0	0
04. Petung	0	0	0
05. Krikil	0	0	0
06. Puncakwangi	0	0	0
07. Pageruyung	0	0	0
08. Tambahrejo	0	2	2
09. Gebangan	0	0	0
10. Surokonto Wetan	0	0	0
11. Bangunsari	0	1	1
12. Kebon Gembong	0	0	0
13. Surokonto Kulon	0	0	0
14. Pager Gunung	0	0	0
Jumlah 2007	0	3	3
2006	0	3	3
2005	1	6	7

BPS Kabupaten Kendal

Sumber data : Statistik Kecamatan Pageruyung

Catatan :

TABEL : 3.12

Banyaknya Mutasi Penduduk
Kecamatan Pageruyung

Tahun : 2007

Desa	Kela- hiran	Kema- tian	Datang	Pergi
(1)	(2)	(3)	(4)	(5)
01. Gondoharum	33	13	8	1
02. Getas Blawong	10	3	2	0
03. Parakan Sebaran	9	4	78	6
04. Petung	6	5	6	0
05. Kriidi	5	8	5	1
06. Puncakwangi	35	15	15	5
07. Pageruyung	18	10	1	138
08. Tambahrejo	24	14	18	2
09. Gebangan	11	16	6	8
10. Surokonto Wetan	16	0	37	8
11. Bangunsari	14	7	8	1
12. Kebon Gembong	49	5	1	1
13. Surokonto Kulon	4	3	0	3
14. Pager Gunung	24	14	0	0
Jumlah 2007	258	117	185	174
2006	153	106	70	88
2005	148	56	40	39

BPS Kabupaten Kendal

Sumber data : Kantor Kecamatan Pageruyung

Catatan :

TABEL : 3.13

**Banyaknya Penduduk Diatas 5 Tahun
Dirinci Menurut Pendidikan
Kecamatan Pageruyung
Tahun : 2007**

Desa	Tidak	Tidak	Belum	Tamat SD	
	Sekolah	Tamat SD			
(1)	(2)	(3)	(4)	(5)	
01. Gondoharum	153	156	261	388	
02. Getas Blawong	110	200	315	616	
03. Parakan Sebaran	0	112	38	431	
04. Petung	125	287	139	401	
05. Krikil	172	412	270	861	
06. Puncakwangi	434	240	270	475	
07. Pageruyung	107	211	278	717	
08. Tambahrejo	225	250	215	890	
09. Gebangan	0	280	213	810	
10. Surokonto Wetan	213	67	136	113	
11. Bangunsari	251	211	513	2.502	
12. Kebon Gembong	237	311	290	895	
13. Surokonto Kulon	48	272	232	577	
14. Pager Gunung	0	203	225	220	
Jumlah	2007	2.075	3.212	3.395	9.896
	2006	2.987	4.538	3.775	9.833
	2005	3.316	5.981	3.652	13.566

BPS Kabupaten Kendal

Sumber data : Statistik Kecamatan Pageruyung
Catatan :

TABEL : 3.13 (Lanjutan)
Banyaknya Penduduk Diatas 5 Tahun
Dirinci Menurut Pendidikan
Kecamatan Pageruyung
Tahun : 2007

Desa	Tamat			
	SLTP	SLTA	PT /Akademi	
(1)	(6)	(7)	(8)	
01. Gondoharum	288	146	13	
02. Getas Blawong	297	177	13	
03. Parakan Sebaran	276	137	4	
04. Petung	103	50	10	
05. Krikil	118	88	18	
06. Puncakwangi	257	92	7	
07. Pageruyung	493	351	93	
08. Tambahrejo	499	335	65	
09. Gebangan	224	76	10	
10. Surokonto Wetan	302	76	13	
11. Bangunsari	525	278	32	
12. Kebon Gembong	204	66	7	
13. Surokonto Kulon	352	57	12	
14. Pager Gunung	115	90	8	
Jumlah	2007	4.053	2.019	305
	2006	3.588	1.985	287
	2005	3.284	1.315	152

BPS Kabupaten Kendal

Sumber data : Statistik Kecamatan Pageruyung

Catatan :

TABEL : 3.14

Banyaknya Penduduk Diatas 10 Tahun Yang Bekerja
Dirinci Menurut Mata Pencabarian
Kecamatan Pageruyung

Tahun : 2007

Desa	Pertanian		Pertambangan Dan Peggalian		Industri Pengolahan		
	Pengusaha	Buruh	Pengusaha	Buruh	Pengusaha	Buruh	
(1)	(2)	(3)	(4)	(5)	(6)	(7)	
01. Gondoharum	381	523	0	0	0	0	
02. Getas Blawong	370	410	0	0	0	0	
03. Parakan Sebaran	482	512	0	0	0	90	
04. Petung	342	412	0	0	0	0	
05. Krikil	461	473	0	0	95	118	
06. Puncakwangi	489	530	0	0	0	0	
07. Pageruyung	415	435	0	0	0	0	
08. Tambahrejo	496	512	0	0	239	255	
09. Gebangan	355	391	0	0	0	0	
10. Surokonto Wetan	612	643	0	0	0	0	
11. Bangunsari	760	802	0	0	0	146	
12. Kebon Gembong	583	617	0	0	110	132	
13. Surokonto Kulon	364	685	0	0	0	0	
14. Pager Gunung	347	390	0	0	0	0	
Jumlah	2007	6.457	7.335	0	0	444	741
	2006	6.408	7.139	0	0	462	736
	2005	6.205	5.844	0	0	438	535

BPS Kabupaten Kendal

Sumber data : Statistik Kecamatan Pageruyung

TABEL : 3.14 Lanjutan.
Banyaknya Penduduk Diatas 10 Tahun Yang Bekerja
Dirinci Menurut Mata Pencaharian
Kecamatan Pageruyung
Tahun : 2007

Desa	Listrik, Gas Dan Air Minum		Bangunan		Perdagangan, Hotel Dan Restoran		
	Pengusaha	Buruh	Pengusaha	Buruh	Pengusaha	Buruh	
[1]	[8]	[9]	[10]	[11]	[12]	[13]	
01. Gondoharum	0	0	0	0	63	76	
02. Getas Blawong	0	0	51	72	52	64	
03. Parakan Sebaran	0	0	0	0	66	84	
04. Petung	0	0	0	0	45	63	
05. Krikil	0	0	30	45	79	89	
06. Puncakwangi	0	27	64	81	112	125	
07. Pageruyung	0	43	81	98	93	98	
08. Tambahrejo	0	15	95	105	104	123	
09. Gebangan	0	0	0	0	51	64	
10. Surokonto Wetan	0	0	0	0	71	86	
11. Bangunsari	0	20	45	67	96	115	
12. Kebon Gembong	0	0	0	0	105	117	
13. Surokonto Kulon	0	0	0	0	61	79	
14. Pager Gunung	0	0	0	0	38	51	
Jumlah	2007	0	105	366	468	1.036	1.234
	2006	0	104	359	439	981	1.145
	2005	0	72	315	265	831	458

BPS Kabupaten Kendal

Sumber data : Statistik Kecamatan Pageruyung

TABEL : 3.14 Lanjutan.
Banyaknya Penduduk Diatas 10 Tahun Yang Bekerja
Dirinci Menurut Mata Pencaharian
Kecamatan Pageruyung
Tahun 2007

Desa	Pengangkutan Dan Komunikasi		Kauangan Dan Persewaan		Jasa-jasa		Jumlah	
	Pengu- saha	Buruh	Pengu- saha	Buruh	Pengu- saha	Buruh	Pengu- saha	Buruh
[1]	[14]	[15]	[16]	[17]	[18]	[19]	[20]	[21]
01. Gondoharum	0	32	0	24	106	138	543	800
02. Getas Blawong	0	30	0	17	101	149	557	771
03. Parakan Sebaran	0	31	0	22	99	145	657	954
04. Petung	0	24	0	15	84	178	508	732
05. Krikil	0	25	2	25	109	215	787	1.002
06. Puncakwangi	7	35	4	37	121	218	800	1.067
07. Pageruyung	3	26	2	35	120	227	680	883
08. Tambahrejo	0	39	3	34	124	232	1.036	1.246
09. Gebangan	0	18	0	19	86	148	561	632
10. Surokonto Wetan	0	31	0	17	99	163	814	1.056
11. Bangunsari	3	43	0	35	155	140	980	1.393
12. Kebon Gembong	2	35	0	32	131	279	862	1.089
13. Surokonto Kulon	0	23	0	27	76	165	425	814
14. Pager Gunung	2	29	0	21	62	156	1.860	3.044
Jumlah 2007	17	421	11	360	1.473	2.553	11.070	15.483
2006	20	384	13	333	1.393	2.476	10.931	14.957
2005	19	405	28	369	1.418	2.697	7.740	9.834

BPS Kabupaten Kendal

Sumber data : Statistik Kecamatan Pageruyung

Catatan :

TABEL : 4.1.

Banyaknya PUS Akseptor KB Aktif
Kecamatan Pageruyung

Tahun : 2007

Desa	PUS	Kontrasepsi			
		IUD	PIL	Kondom	
(1)	(2)	(3)	(4)	(5)	
01. Gondoharum	437	48	88	0	
02. Getas Blawong	345	10	87	0	
03. Parakan Sebaran	406	36	76	0	
04. Petung	292	26	86	0	
05. Krikil	469	40	102	0	
06. Puncakwangi	545	23	107	0	
07. Pageruyung	515	92	80	1	
08. Tambahrejo	510	60	83	2	
09. Gebangan	451	11	78	0	
10. Surokonto Wetan	461	37	111	0	
11. Bangunsari	996	54	235	1	
12. Kebon Gembong	873	54	151	0	
13. Surokonto Kulon	424	39	55	0	
14. Pager Gunung	402	17	64	0	
Jumlah	2007	7.126	547	1.403	4
	2006	7.007	537	1.367	4
	2005	6.621	552	1.292	5

BPS Kabupaten Kendal

Sumber data : PPLKB Kecamatan Pageruyung

Catatan :

TABEL : 4.1. (Lanjutan)

Banyaknya PUS Akseptor KB Aktif
Kecamatan Pageruyung

Tahun : 2007

Desa	Kontrasepsi					Jumlah
	INP	Suntik	MOP	MOW		
(1)	(6)	(7)	(8)	(9)	(10)	
01. Gondoharum	105	106	0	1	348	
02. Getas Blawong	48	130	0	0	275	
03. Parakan Sebaran	54	112	2	15	295	
04. Petung	41	70	0	18	241	
05. Krikil	95	115	0	8	360	
06. Puncakwangi	99	186	1	12	428	
07. Pageruyung	69	133	3	26	404	
08. Tambabrejo	50	152	8	40	395	
09. Gebangan	90	122	17	39	357	
10. Surokonto Wetan	91	121	0	22	382	
11. Bangunsari	145	322	3	9	769	
12. Kebon Gembong	117	291	8	45	666	
13. Surokonto Kulon	71	148	1	14	328	
14. Pager Gunung	56	178	0	7	322	
Jumlah 2007	1.131	2.186	43	256	5.570	
2006	1.094	2.133	43	256	5.434	
2005	1.174	1.809	45	268	5.204	

BPS Kabupaten Kendal

Sumber data : PPLKB Kecamatan Pageruyung

Catatan :

TABEL : 5.1

**Banyaknya Pemeluk Agama
Kecamatan Pageruyung
Tahun : 2007**

Desa	Islam	Kristen		Budha	Hindu	Jumlah
		PROT.	KTLK			
(1)	(2)	(3)	(4)	(5)	(6)	(7)
01. Gondoharum	2.326	0	0	0	0	2.326
02. Getas Blawong	1.934	0	0	0	0	1.934
03. Parakan Sebaran	2.310	0	0	0	0	2.310
04. Petung	1.254	0	3	0	0	1.257
05. Krikil	2.328	19	0	0	17	2.364
06. Puncakwangi	2.959	0	0	0	0	2.959
07. Pageruyung	2.566	0	48	0	0	2.614
08. Tambahrejo	2.720	19	26	0	0	2.765
09. Gebangan	2.053	4	36	0	0	2.093
10. Surokonto Wetan	1.949	2	218	0	26	2.195
11. Bangunsari	4.706	0	15	0	0	4.721
12. Kebon Gembong	3.441	0	0	0	0	3.441
13. Surokonto Kulon	1.697	0	0	0	0	1.697
14. Pager Gunung	1.674	6	0	0	0	1.680
Jumlah 2007	33.917	50	346	0	43	34.356
2006	33.697	55	338	0	46	34.136
2005	33.693	249	65	4	55	34.066

BPS Kabupaten Kendal

Sumber data : Monografi Desa 2007

Catatan :

TABEL : 5.2

**Banyaknya Tempat Ibadah
Kecamatan Pageruyung
Tahun : 2007**

Desa	Maskid	Mushola	Gereja	Kuil/ Pura	
(1)	(2)	(3)	(4)	(5)	
01. Gondoharum	3	19	0	0	
02. Getas Blawong	2	11	0	0	
03. Parakan Sebaran	4	16	0	0	
04. Petung	1	8	0	0	
05. Krikil	3	12	0	0	
06. Puscakwangi	2	19	0	0	
07. Pageruyung	7	12	1	0	
08. Tambahrejo	7	6	0	0	
09. Gebangan	3	4	1	0	
10. Surokonto Wetan	2	10	1	0	
11. Bangunsari	7	34	0	0	
12. Kebon Gembong	7	27	0	0	
13. Surokonto Kulon	4	8	0	0	
14. Pager Gunung	4	2	0	0	
Jumlah	2007	56	188	3	0
	2006	55	188	3	0
	2005	49	183	3	0

BPS Kabupaten Kendal

Sumber data : Statistik Desa Kecamatan Pageruyung

Catatan :

TABEL : 5.3

Peserta Calon Jamaah Haji
Kecamatan Pageruyung
Tahun : 2005 - 2007

Desa	2005 *)	2006	2007
(1)	(2)	(3)	(4)
01. Gondoharum	0	0	0
02. Getas Blawong	0	0	0
03. Parakan Sebaran	0	1	2
04. Petung	0	0	0
05. Krikil	0	2	1
06. Puncakwangi	0	3	2
07. Pageruyung	0	2	3
08. Tambahrejo	0	3	2
09. Gebangan	0	0	0
10. Surokonto Wetan	0	0	0
11. Bangunsari	0	2	7
12. Kebon Gembong	0	3	1
13. Surokonto Kulon	0	0	0
14. Pager Gunung	0	0	0
Jumlah	0	16	18

BPS Kabupaten Kendal

Sumber data : KUA Kecamatan Pageruyung
Catatan : *) data tidak tersedia.

TABEL : 5.4

**Banyaknya Ulama, Mubaligh, Dan Khotib
Kecamatan Pageruyung
Tahun : 2007**

Desa	Ulama	Mubaligh	Khotib
(1)	(2)	(3)	(4)
01. Gondoharum	11	5	18
02. Getas Blawong	10	6	15
03. Parakan Sebaran	12	5	24
04. Petung	3	2	11
05. Krikil	9	4	15
06. Puncakwangi	17	8	15
07. Pageruyung	7	3	17
08. Tambahrejo	8	2	21
09. Gebangan	3	4	11
10. Surokonto Wetan	11	4	13
11. Bangunsari	9	3	31
12. Kebon Gembong	8	6	26
13. Surokonto Kulon	6	5	15
14. Pager Gunung	3	7	13
Jumlah 2007	117	64	245
2006	104	58	239
2005	76	59	238

BPS Kabupaten Kendal

Sumber data : KUA Kecamatan Pageruyung

Catatan :

TABEL : 5.5

**Banyaknya Nikah, Talak, Cerai Dan Rujuk
Kecamatan Pageruyung**

Tahun : 2007

Desa	Nikah	Talak	Cerai	Rujuk
(1)	(2)	(3)	(4)	(5)
01. Gondoharum	44	4	0	0
02. Getas Blawong	32	0	0	0
03. Parakan Sebaran	31	1	1	0
04. Petung	15	0	1	0
05. Krikil	36	2	1	0
06. Puncakwangi	32	0	2	0
07. Pageruyung	32	2	3	0
08. Tambahrejo	29	1	3	0
09. Gebangan	30	1	2	0
10. Srokonto Wetan	22	0	6	0
11. Bangunsari	56	2	1	0
12. Kebon Gembong	40	2	1	0
13. Srokonto Kulon	22	0	1	0
14. Pager Gunung	18	0	2	0
Jumlah 2007	439	15	24	0
2006	255	18	8	0
2005	16	1	5	0

BPS Kabupaten Kendal

Sumber data : KUA Kecamatan Pageruyung

Catatan :

TABEL : 6.1

Banyaknya Sekolah TK, Murid Dan Guru
Kecamatan Pageruyung
Tahun : 2007

Desa	Sekolah	Murid	Guru
(1)	(2)	(3)	(4)
01. Gondoharum	1	33	2
02. Getas Blawong	1	35	3
03. Parakan Sebaran	2	44	4
04. Petung	1	15	2
05. Krikil	2	69	4
06. Puncakwangi	2	46	4
07. Pageruyung	1	29	2
08. Tambahrejo	1	33	3
09. Gebangan	1	32	3
10. Surokonto Wetan	1	33	2
11. Bangunsari	4	83	7
12. Kebon Gembong	1	30	2
13. Surokonto Kulon	1	23	2
14. Pager Gunung	2	33	3
Jumlah 2007	21	538	43
2006	20	586	46
2005	16	338	22

BPS Kabupaten Kendal

Sumber data : Masing-masing Sekolah di Kecamatan Pageruyung

Catatan :

TABEL : 6.2

Banyaknya Sekolah Dasar Negeri, Murid Dan Guru
Kecamatan Pageruyung

Tahun : 2007

Desa	Sekolah	Murid	Guru
(1)	(2)	(3)	(4)
01. Gondoharum	2	247	17
02. Getas Blawong	1	153	8
03. Parakan Sebaran	2	159	21
04. Petung	1	130	9
05. Krikil	2	242	13
06. Puncakwangi	2	243	15
07. Pageruyung	3	310	21
08. Tambahrejo	2	298	16
09. Gebangan	2	234	15
10. Surokonto Wetan	2	140	14
11. Bangunsari	4	462	33
12. Kebon Gembong	3	371	23
13. Surokonto Kulon	3	218	20
14. Pager Gunung	2	279	13
Jumlah 2007	31	3.486	238
2006	33	3.741	246
2005	37	3.214	266

BPS Kabupaten Kendal

Sumber data : Masing-masing Sekolah di Kecamatan Pageruyung

Catatan :

TABEL : 6.3
Banyaknya Madrasah Ibtida'iyah, Murid Dan Guru
Kecamatan Pageruyung
Tahun : 2007

Desa	Sekolah	Murid	Guru
(1)	(2)	(3)	(4)
01. Gondoharum	0	0	0
02. Getas Blawong	1	109	9
03. Parakan Sebaran	1	123	8
04. Petung	0	0	0
05. Krikil	0	0	0
06. Puncakwangi	1	81	7
07. Pageruyung	0	0	0
08. Tambahrejo	0	0	0
09. Gebangan	0	0	0
10. Surokonto Wetan	0	0	0
11. Bangunsari	1	76	8
12. Kebon Gembong	0	0	0
13. Surokonto Kulon	0	0	0
14. Pager Gunung	0	0	0
Jumlah 2007	4	389	32
2006	8	595	57
2005	4	456	32

BPS Kabupaten Kendal

Sumber data : Masing-masing Sekolah di Kecamatan Pageruyung
Catatan :

TABEL : 6.4
Banyaknya Sekolah Lanjutan Pertama Negeri,
Murid Dan Guru
Kecamatan Pageruyung
Tahun : 2007

Desa	Sekolah	Murid	Guru
(1)	(2)	(3)	(4)
01. Gondoharum	0	0	0
02. Getas Blawong	0	0	0
03. Parakan Sebaran	0	0	0
04. Pctung	0	0	0
05. Krikil	0	0	0
06. Puncakwangi	0	0	0
07. Pageruyung	0	0	0
08. Tambahrejo	1	539	41
09. Gebangan	0	0	0
10. Surokonto Wetan	0	0	0
11. Bangunsari	0	0	0
12. Kebon Gembong	1	326	24
13. Surokonto Kulon	0	0	0
14. Pager Gunung	0	0	0
Jumlah 2007	2	865	65
2006	2	951	45
2005	2	1.074	72

BPS Kabupaten Kendal

Sumber data : Masing-masing Sekolah di Kecamatan Pageruyung
Catatan : Termasuk SLTP Kejuruan Negeri

TABEL : 6.5

Banyaknya Sekolah Lanjutan Pertama Swasta,
Murid Dan Guru
Kecamatan Pageruyung
Tahun : 2007

Desa	Sekolah	Murid	Guru
(1)	(2)	(3)	(4)
01. Gondoharum	0	0	0
02. Getas Blawong	0	0	0
03. Parakan Sebaran	0	0	0
04. Petung	0	0	0
05. Krikil	0	0	0
06. Puncakwangi	0	0	0
07. Pageruyung	1	109	12
08. Tambahrejo	0	0	0
09. Gebangan	0	0	0
10. Surokonto Wetan	0	0	0
11. Bangunsari	0	0	0
12. Kebon Gembong	0	0	0
13. Surokonto Kulon	0	0	0
14. Pager Gunung	0	0	0
Jumlah 2007	1	109	12
2006	1	75	12
2005	1	96	16

BPS Kabupaten Kendal

Sumber data : Masing-masing Sekolah di Kecamatan Pageruyung

Catatan : Termasuk SLTP Kejuruan Swasta

TABEL : 6.6
Banyaknya Madrasah Tsanawiyah, Murid Dan Guru
Kecamatan Pageruyung
Tabun : 2007

Desa	Sekolah	Murid	Guru
(1)	(2)	(3)	(4)
01. Gondoharum	0	0	0
02. Getas Blawong	1	280	12
03. Parakan Sebaran	0	0	0
04. Petung	0	0	0
05. Krikil	0	0	0
06. Puncakwangi	1	392	27
07. Pageruyung	0	0	0
08. Tambahrejo	0	0	0
09. Gebangan	0	0	0
10. Surokonto Wetan	0	0	0
11. Bangunsari	0	0	0
12. Kebon Gembong	0	0	0
13. Surokonto Kulon	0	0	0
14. Pager Gunung	0	0	0
Jumlah 2007	2	672	39
2006	2	572	37
2005	2	547	25

BPS Kabupaten Kendal

Sumber data : Masing-masing Sekolah di Kecamatan Pageruyung

Catatan :

TABEL : 6.7
Banyaknya Madrasah Aliyah, Murid Dan Guru
Kecamatan Pageruyung
Tahun : 2007

Desa	Sekolah	Murid	Guru
(1)	(2)	(3)	(4)
01. Gondoharum	0	0	0
02. Getas Blawong	0	0	0
03. Parakan Sebaran	0	0	0
04. Petung	0	0	0
05. Krikil	0	0	0
06. Puncakwangi	1	45	11
07. Pageruyung	0	0	0
08. Tambahrejo	0	0	0
09. Gebangan	0	0	0
10. Surokonto Wetan	0	0	0
11. Bangunsari	0	0	0
12. Kebon Gembong	0	0	0
13. Surokonto Kulon	0	0	0
14. Pager Gunung	0	0	0
Jumlah 2007	1	45	11
2006	1	17	11
2005	2	108	16

BPS Kabupaten Kendal

Sumber data : Masing-masing Sekolah di Kecamatan Pageruyung

Catatan :

TABEL : 7.1
Banyaknya Dokter, Tenaga Medis (Mantri Kesehatan),
Bidan, Dukun Bayi, Dan Juru Sunat
Kecamatan Pageruyung
Tahun : 2007

Desa	Dokter	Mantri Kes.	Bidan	Dukun Bayi	Juru *) Sunat	
(1)	(2)	(3)	(4)	(5)	(6)	
01. Gondoharum	0	0	1	1	0	
02. Getas Blawong	0	0	1	1	0	
03. Parakan Sebaran	0	0	1	2	0	
04. Petung	0	0	1	0	0	
05. Krikil	0	0	1	2	0	
06. Puncakwangi	1	7	3	3	0	
07. Pageruyung	0	0	0	2	0	
08. Tambahrejo	0	0	1	2	0	
09. Gebangan	0	0	1	5	0	
10. Surokonto Wetan	0	0	1	2	0	
11. Bangunsari	0	0	1	3	0	
12. Kebon Gembong	0	0	1	3	0	
13. Surokonto Kulon	0	0	1	2	0	
14. Pager Gunung	0	0	1	2	0	
Jumlah	2007	1	7	15	30	0
	2006	2	4	12	30	0
	2005	2	5	12	27	0

BPS Kabupaten Kendal

Sumber data : Puskesmas Kecamatan Pageruyung

Catatan : *) Data Tidak Tersedia

TABEL : 7.2

Banyaknya Fasilitas Kesehatan
Kecamatan Pageruyung
Tahun : 2007

Desa	RSU	Puskesmas	Puskesmas Pembantu
(1)	(2)	(3)	(4)
01. Gondoharum	0	0	0
02. Getas Blawong	0	0	0
03. Parakan Sebaran	0	0	0
04. Petung	0	0	0
05. Krikil	0	0	0
06. Puncakwangi	0	1	0
07. Pageruyung	0	0	1
08. Tambahrejo	0	0	0
09. Gebangan	0	0	0
10. Surokonto Wetan	0	0	0
11. Bangunsari	0	0	0
12. Kebon Gembong	0	0	0
13. Surokonto Kulon	0	0	1
14. Pager Gunung	0	0	0
Jumlah 2007	0	1	2
2006	0	1	2
2005	0	1	2

BPS Kabupaten Kendal

Sumber data: Puskesmas Kecamatan Pageruyung
Catatan :

TABEL : 7.2 (Lanjutan)

Banyaknya Fasilitas Kesehatan
Kecamatan Pageruyung

Tahun : 2007

Desa	Dokter Umum	Dokter Gigi	Rumah Bersalin
(1)	(5)	(6)	(7)
01. Gondoharum	0	0	0
02. Getas Blawong	0	0	0
03. Parakan Sebaran	0	0	0
04. Petung	0	0	0
05. Krikil	0	0	0
06. Puncakwangi	1	0	0
07. Pageruyung	0	0	0
08. Tambahrejo	0	0	0
09. Gebangan	0	0	0
10. Surokonto Wetan	0	0	0
11. Bangunsari	0	0	0
12. Kebon Gembong	0	0	0
13. Surokonto Kulon	0	0	0
14. Pager Gunung	0	0	0
Jumlah 2007	1	0	0
2006	2	0	1
2005	2	0	1

BPS Kabupaten Kendal

Sumber data: Puskesmas Kecamatan Pageruyung

Catatan :

TABEL : 7.3

Banyaknya Sarana Air Bersih
Kecamatan Pageruyung
Tahun : 2007

Desa	Sumur	SPT	Sumur	Pelanggan	
	Artetis		Gali	PAM	
(1)	(2)	(3)	(4)	(5)	
01. Gondoharum	0	0	175	31	
02. Getas Blawong	0	0	87	0	
03. Parakan Sebaran	0	0	140	80	
04. Petung	0	0	71	0	
05. Krikil	0	0	102	180	
06. Puncakwangi	0	0	185	314	
07. Pageruyung	0	0	162	311	
08. Tambahrejo	0	0	76	453	
09. Gebangan	0	0	13	0	
10. Surokonto Wetan	0	0	0	0	
11. Bangunsari	0	0	298	331	
12. Kebon Gembong	0	0	167	0	
13. Surokonto Kulon	0	0	82	0	
14. Pager Gunung	0	0	0	0	
Jumlah	2007	0	0	1.558	1.700
	2006	0	0	1.554	1.270
	2005	0	0	1.554	1.044

BPS Kabupaten Kendal

Sumber data : Puskesmas Kecamatan Pageruyung

Catatan :

TABEL : 7.4
Banyaknya Jamban Umum, Inpres, Dan Swadaya
Kecamatan Pageruyung
Tahun : 2007

Desa	Umum	Inpres	Swadaya
(1)	(2)	(3)	(4)
01. Gondoharum	2	132	101
02. Getas Blawong	2	131	83
03. Parakan Sebaran	0	0	33
04. Petung	0	25	66
05. Krikil	0	0	94
06. Puncakwangi	1	0	98
07. Pageruyung	0	0	259
08. Tambahrejo	1	0	367
09. Gebangan	5	26	112
10. Surokonto Wetan	5	0	41
11. Bangunsari	0	0	315
12. Kebon Gembong	0	0	80
13. Surokonto Kulon	2	11	48
14. Pager Gunung	0	0	253
Jumlah 2007	18	325	1.950
2006	55	325	2.585
2005	55	326	2.567

BPS Kabupaten Kendal

Sumber data : Puskesmas Kecamatan Pageruyung

Catatan :

TABEL : 8.1

Banyaknya Penderita Cacat
Kecamatan Pageruyung
Tahun : 2007

Desa	Jenis Penderita Cacat						
	Tuna- netra	Tubuh	Men- tal	Bisu Tuli	Psi- kotik	Jum- lah	
(1)	(2)	(3)	(4)	(5)	(6)	(7)	
01. Gondoharum	6	3	0	5	0	14	
02. Getas Blawong	3	3	0	1	0	7	
03. Parakan Sebaran	4	6	7	0	0	17	
04. Petung	0	4	1	0	0	5	
05. Krikil	4	1	0	1	0	6	
06. Puncakwangi	3	7	4	2	0	16	
07. Pageruyung	0	10	2	3	1	16	
08. Tambahrejo	3	7	4	2	1	17	
09. Gebangan	4	2	0	0	0	6	
10. Surokonto Wetan	0	11	1	1	0	13	
11. Bangunsari	4	9	0	3	0	16	
12. Kebon Gembong	4	4	0	2	0	10	
13. Surokonto Kulon	1	13	4	1	0	19	
14. Pager Gunung	2	5	9	0	1	17	
Jumlah	2007	38	85	32	21	3	179
	2006	29	48	16	21	5	119
	2005	41	4	0	32	7	84

BPS Kabupaten Kendal

Sumber data : Kantor Kecamatan Pageruyung

TABEL : 8.2.

**Banyaknya Anak Terlantar, Anak Nakal,
Anak Jalanan, WTS Dan Waria
Kecamatan Pageruyung
Tahun : 2007**

Desa	Anak			WTS	Waria
	Terlan tar	Nakal	Jalan an		
(1)	(2)	(3)	(4)	(5)	(6)
01. Gondoharum	3	0	0	0	0
02. Getas Blawong	1	0	0	0	0
03. Parakan Sebaran	0	0	0	0	0
04. Petung	0	0	0	0	0
05. Krikil	0	0	0	0	0
06. Puncakwangi	0	0	0	0	0
07. Pageruyung	6	0	0	0	0
08. Tambahrejo	0	0	0	0	0
09. Gebangan	7	0	0	0	0
10. Surokonto Wetan	0	0	0	0	0
11. Bangunsari	0	0	0	0	0
12. Kebon Gembong	0	0	0	0	0
13. Surokonto Kulon	2	0	0	0	0
14. Pager Gunung	0	0	0	0	0
Jumlah	2007	19	0	0	0
	2006	17	0	0	0
	2005	17	0	0	0

BPS Kabupaten Kendal

Sumber data : Statistik Kecamatan Pageruyung

Catatan :

TABEL : 9.1
Luas Panen Dan Produksi Padi Sawah dan Gogo
Kecamatan Pageruyung
Tahun : 2007

Desa	Padi Sawah		Padi Gogo		
	Luas	Produksi	Luas	Produksi	
	(Ha)	(Ton)	(Ha)	(Ton)	
(1)	(2)	(3)	(4)	(5)	
01. Gondoharum	120,00	660,00	0,00	0,00	
02. Getas Blawong	94,00	441,80	0,00	0,00	
03. Parakan Sebaran	152,00	836,00	0,00	0,00	
04. Petung	82,00	369,00	0,00	0,00	
05. Krikil	136,00	748,00	0,00	0,00	
06. Puncakwangi	127,00	711,20	0,00	0,00	
07. Pageruyung	90,00	450,00	0,00	0,00	
08. Tambahrejo	105,00	525,00	0,00	0,00	
09. Gebangan	69,00	310,50	0,00	0,00	
10. Surokonto Wetan	215,00	1.397,50	0,00	0,00	
11. Bangunsari	156,00	858,00	0,00	0,00	
12. Kebon Gembong	102,00	561,00	0,00	0,00	
13. Surokonto Kulon	118,00	708,00	0,00	0,00	
14. Pager Gunung	34,00	170,00	0,00	0,00	
Jumlah	2007	1.600,00	8.746,00	0,00	0,00
	2006	1.485,00	7.238,50	0,00	0,00
	2005	1.489,00	7.005,00	0,00	0,00

BPS Kabupaten Kendal

Sumber data : Petugas Pertanian Kecamatan Pageruyung
 Catatan :

TABEL : 9.2

Luas Panen Dan Produksi Padi Dan Jagung
Kecamatan Pageruyung

Tahun : 2007

Desa	Padi		Jagung	
	Luas	Produksi	Luas	Produksi
	(Ha)	(Ton)	(Ha)	(Ton)
(1)	(2)	(3)	(4)	(5)
01. Gondoharum	120,00	660,00	134,00	804,00
02. Getas Blawong	94,00	441,80	110,00	550,00
03. Parakan Sebaran	152,00	836,00	120,00	720,00
04. Petung	82,00	369,00	80,00	400,00
05. Krikil	136,00	748,00	150,00	900,00
06. Puncakwangi	127,00	711,20	147,00	882,00
07. Pageruyung	90,00	450,00	85,00	425,00
08. Tambahrejo	105,00	525,00	83,00	415,00
09. Gebangan	69,00	310,50	415,00	2.905,00
10. Surokonto Wetan	215,00	1.397,50	205,00	1.230,00
11. Bangunsari	156,00	858,00	311,00	1.866,00
12. Kebon Gembong	102,00	561,00	50,00	250,00
13. Surokonto Kulon	118,00	708,00	125,00	750,00
14. Pager Gunung	34,00	170,00	275,00	1.650,00
Jumlah 2007	1.600,00	8.746,00	2.290,00	13.747,00
2006	1.485,00	7.238,50	2.196,00	14.903,00
2005	1.489,00	7.005,00	2.187,00	15.309,00

BPS Kabupaten Kendal

Sumber data : Petugas Pertanian Kecamatan Pageruyung

Catatan :

TABEL : 9.3
Luas Panen Dan Produksi Ubi Kayu Dan Ubi Jalar
Kecamatan Pageruyung
Tahun : 2007

Desa	Ubi Kayu		Ubi Jalar		
	Luas	Prod	Luas	Prod	
	(Ha)	(Ton)	(Ha)	(Ton)	
(1)	(2)	(3)	(4)	(5)	
01. Gondoharum	8,00	96,00	10,00	90,00	
02. Getas Blawong	10,00	110,00	6,00	48,00	
03. Parakan Sebaran	0,00	0,00	8,00	64,00	
04. Petung	0,00	0,00	0,00	0,00	
05. Krikil	0,00	0,00	5,00	45,00	
06. Puncakwangi	0,00	0,00	8,00	72,00	
07. Pageruyung	0,00	0,00	0,00	0,00	
08. Tambahrejo	0,00	0,00	4,00	32,00	
09. Gebangan	20,00	260,00	0,00	0,00	
10. Surokonto Wetan	48,00	624,00	0,00	0,00	
11. Bangunsari	82,00	984,00	7,00	56,00	
12. Kebon Gembong	35,00	420,00	0,00	0,00	
13. Surokonto Kulon	62,00	744,00	0,00	0,00	
14. Pager Gunung	70,00	910,00	0,00	0,00	
Jumlah	2007	335,00	4.148,00	48,00	407,00
	2006	251,00	3.007,00	65,00	530,00
	2005	252,00	3.024,00	66,00	528,00

BPS Kabupaten Kendal

Sumber data : Petugas Pertanian Kecamatan Pageruyung
 Catatan :

TABEL : 9.4
Luas Panen Dan Produksi Kacang Tanah Dan Kedelai
Kecamatan Pageruyung
Tahun : 2007

Desa	Kacang Tanah		Kedelai		
	Luas (Ha)	Prod (Ton)	Luas (Ha)	Prod (Ton)	
(1)	(2)	(3)	(4)	(5)	
01. Gondoharum	117,00	380,25	0,00	0,00	
02. Getas Blawong	50,00	150,00	0,00	0,00	
03. Parakan Sebaran	125,00	406,25	0,00	0,00	
04. Petung	90,00	270,00	0,00	0,00	
05. Krikil	153,00	535,50	0,00	0,00	
06. Puncakwangi	143,00	500,50	0,00	0,00	
07. Pageruyung	85,00	255,00	0,00	0,00	
08. Tambabrejo	0,00	27,00	0,00	0,00	
09. Gebangan	0,00	0,00	0,00	0,00	
10. Surokonto Wetan	25,00	75,00	0,00	0,00	
11. Bangunsari	150,00	450,00	0,00	0,00	
12. Kebon Gembong	0,00	0,00	0,00	0,00	
13. Surokonto Kulon	15,00	45,00	0,00	0,00	
14. Pager Gunung	33,00	99,00	0,00	0,00	
	Jumlah 2007	986,00	3.193,50	0,00	0,00
	2006	1.099,00	3.503,00	0,00	0,00
	2005	1.098,00	3.294,00	0,00	0,00

BPS Kabupaten Kendal

Sumber data : Petugas Pertanian Kecamatan Pageruyung

Catatan :

TABEL : 9.5

**Produksi Tanaman Perdagangan
Kecamatan Pageruyung
Tahun : 2007**

Tahun	Kelapa	Tembakau	Kapok
(1)	(Butir) (2)	(Kw) (3)	(Kw) (4)
2000	16.895	0,00	2.105,05
2001	16.798	0,00	2.222,00
2002	16.886	0,00	2.306,60
2003	0	0,00	-
2004	3.264	0,00	1.954,00
2005	139.700	0,00	845.500,00
2006	136.116	0,00	911.730,00
2007	157.432	0,00	943.632,00

BPS Kabupaten Kendal

Sumber data : Petugas Perkebunan Pageruyung

Catatan :

TABEL : 9.5 (Lanjutan)

Produksi Tanaman Perdagangan
Kecamatan Pageruyung

Tahun : 2007

Tahun	Cengkeh	Kopi	Tebu
	(Kw)	(Kw)	(Kw)
(1)	(5)	(6)	(7)
1995			
1996			
1997			
1998	19955,00	7510,00	0,00
1999	15570,00	8010,00	0,00
2000	10745,00	7960,00	0,00
2006	812,00	8111,00	0,00
2007	-	-	-

BPS Kabupaten Kendal

Sumber data : Petugas Perkebunan Kecamatan Pageruyung

Catatan :

TABEL : 9.6

Produksi Ikan
Kecamatan Pageruyung
Tahun : 2007

Bulan	Produksi			
	Bandeng (Ton)	Udang (Ton)	Lele (Ton)	Rucab (Ton)
(1)	(2)	(3)	(4)	(5)
01. Januari	0,00	0,00	0,13	0,41
02. Pebruari	0,00	0,00	0,15	0,35
03. Maret	0,00	0,00	0,11	0,57
04. April	0,00	0,00	0,22	0,45
05. Mei	0,00	0,00	0,09	0,67
06. Juni	0,00	0,00	0,08	0,38
07. Juli	0,00	0,00	0,12	0,63
08. Agustus	0,00	0,00	0,22	0,48
09. September	0,00	0,00	0,15	0,79
10. Oktober	0,00	0,00	0,13	0,73
11. Nopember	0,00	0,00	0,15	0,75
12. Desember	0,00	0,00	0,22	0,61
Jumlah 2007	0,00	0,00	1,73	6,80
2006	0,00	0,00	2,49	0,00
2005	0,00	0,00	4,39	0,00

BPS Kabupaten Kendal

Sumber data : Mantri Perikanan Kecamatan Pageruyung
Catatan :

TABEL : 9.7

**Banyaknya Unggas
Kecamatan Pageruyung
Tahun : 2007**

Desa	Ayam Kampung	Ayam Ras Petelor	Ayam Ras Pedaging	Bebek/ Itik	
(1)	(2)	(3)	(4)	(5)	
01. Gondoharum	1.253	0	0	65	
02. Getas Blawong	857	0	5.250	95	
03. Parakan Sebaran	1.236	0	0	46	
04. Petung	750	0	0	0	
05. Krikil	1.311	2.324	0	0	
06. Puncakwangi	1.120	7.500	0	30	
07. Pageruyung	815	0	0	85	
08. Tambahrejo	4.502	6.550	0	102	
09. Gebangan	4.824	0	0	110	
10. Surokonto Wetan	1.412	0	0	50	
11. Bangunsari	1.336	8.000	0	125	
12. Kebon Gembong	1.831	0	0	0	
13. Surokonto Kulon	995	10.000	0	90	
14. Pager Gunung	650	0	0	35	
Jumlah	2007	22.892	34.374	5.250	833
	2006	24.568	54.200	3.550	1.000
	2005	26.721	42.768	24.000	2.782

BPS Kabupaten Kendal

Sumber data : Petugas Peternakan Kecamatan Pageruyung

Catatan :

TABEL : 9.7 (Lanjutan)

Banyaknya Unggas
Kecamatan Pageruyung
Tahun : 2007

Desa	Itik Manila/	Burung	Burung	Angsa
	Entog	Merpati	Puyuh	
(1)	(6)	(7)	(8)	(9)
01. Gondoharum	216	0	0	0
02. Getas Blawong	52	0	0	0
03. Parakan Sebaran	37	0	0	4
04. Petung	29	0	0	0
05. Krikil	85	0	0	5
06. Puncakwangi	45	0	0	4
07. Pageruyung	75	0	0	0
08. Tambahrejo	101	0	0	6
09. Gebangan	50	0	0	0
10. Surokonto Wetan	80	0	0	3
11. Bangunsari	115	0	0	4
12. Kebon Gembong	95	0	0	0
13. Surokonto Kulon	81	0	0	3
14. Pager Gunung	90	0	0	4
Jumlah 2007	1.151	0	0	33
2006	1.308	0	0	41
2005	2.392	0	0	48

BPS Kabupaten Kendal

Sumber data : Petugas Peternakan Kecamatan Pageruyung
Catatan :

TABEL : 9.8

Produksi Telur Unggas
Kecamatan Pageruyung
Tahun : 2007

Desa	Ayam	Ayam	itik	Burung	
	Ras	Buras		Puyuh	
(1)	(Kg) (2)	(Kg) (3)	(Kg) (4)	(Kg) (5)	
01. Gondoharum	0	1.197	178	0	
02. Getas Blawong	0	835	315	0	
03. Parakan Sebaran	0	1.215	153	0	
04. Petung	0	692	0	0	
05. Krikil	8.732	1.292	0	0	
06. Puncakwangi	22.186	1.205	129	0	
07. Pageruyung	0	784	271	0	
08. Tambahrejo	7.545	3.917	1.214	0	
09. Gebangan	0	4.793	1.256	0	
10. Surokonto Wetan	0	1.392	187	0	
11. Bangunsari	0	1.305	1.623	0	
12. Kebon Gembong	0	1.763	0	0	
13. Surokonto Kulon	32.421	865	305	0	
14. Pager Gunung	0	607	138	0	
Jumlah	2007	70.884	21.862	5.769	0
	2006	159.905	23.292	6.340	0
	2005	175.484	23.639	20.159	0

BPS Kabupaten Kendal

Sumber data : Petugas Peternakan Kecamatan Pageruyung
Catatan :

TABEL : 9.9

**Banyaknya Ternak
Kecamatan Pageruyung
Tahun : 2007**

Desa	Sapi Biasa	Sapi Perah	Kerbau	Kuda
(1)	(2)	(3)	(4)	(5)
01. Gondoharum	159	0	0	0
02. Getas Blawong	151	0	0	0
03. Parakan Sebaran	78	0	0	0
04. Petung	383	0	0	0
05. Krikil	269	0	0	0
06. Puncakwangi	131	0	0	0
07. Pageruyung	150	0	0	0
08. Tambahrejo	148	0	0	0
09. Gebangan	114	0	0	0
10. Surokonto Wetan	132	0	25	0
11. Bangunsari	175	0	0	0
12. Kebon Gembong	227	0	120	0
13. Surokonto Kulon	125	0	0	0
14. Pager Gunung	27	0	9	0
Jumlah	2.269	0	154	0
2006	2.200	0	167	0
2005	2.610	0	165	0

BPS Kabupaten Kendal

Sumber data : Petugas Peternakan Kecamatan Pageruyung

Catatan :

TABEL : 9.9 (Lanjutan)

Banyaknya Ternak
Kecamatan Pageruyung
Tahun : 2007

Desa	Kambing	Domba	Babi
(1)	(6)	(7)	(8)
01. Gondoharum	15	121	0
02. Getas Blawong	86	135	0
03. Parakan Sebaran	80	112	0
04. Petung	90	0	0
05. Krikil	140	151	0
06. Puncakwangi	65	66	0
07. Pageruyung	85	99	0
08. Tambahrejo	90	187	0
09. Gebangan	115	210	0
10. Surokonto Wetan	53	105	0
11. Bangunsari	115	350	0
12. Kebon Gembong	132	121	0
13. Surokonto Kulon	95	78	0
14. Pager Gunung	105	80	0
Jumlah 2007	1.266	1.815	0
2006	1.185	1.793	0
2005	4.952	1.872	0

BPS Kabupaten Kendal

Sumber data : Petugas Peternakan Kecamatan Pageruyung
Catatan :

TABEL : 9.10

Banyaknya Pemilik Kolam
Kecamatan Pageruyung
Tahun : 2007

Desa	Luas	Pemilik
(1)	(Ha) (2)	(Orang) (3)
01. Tambahrejo	0,15	8
02. Pager Gunung	0,04	1
03. Surokonto Wetan	0,67	7
04. Parakan Sebaran	0,45	6
05. Pager Gunung	0,02	1
06. Bangunsari	0,06	3
07. Kebon Gembong	0,15	3
08. Pucakwangi	0,06	2
Jumlah	1,59	31

BPS Kabupaten Kendal

Sumber data : Statistik Kecamatan Pageruyung
Catatan :

TABEL : 10.1

Banyaknya Sarana Angkutan Darat
Kendaraan Bermotor
Kecamatan Pageruyung
Tahun: 2007

Desa	Colt	Bus	Truk	Mobil Pribadi/ Dinas	Sepeda Motor	
(1)	(2)	(3)	(4)	(5)	(6)	
01. Gondoharum	0	0	0	0	98	
02. Getas Blawong	2	0	0	2	130	
03. Parakan Sebaran	1	0	1	3	154	
04. Petung	2	0	0	4	47	
05. Krikil	0	0	0	0	45	
06. Puncakwangi	0	1	6	14	182	
07. Pageruyung	0	0	3	27	198	
08. Tambahrejo	0	2	1	0	189	
09. Gebangan	0	0	0	9	115	
10. Surokonto Wetan	4	1	3	1	92	
11. Bangunsari	6	0	3	5	146	
12. Kebon Gembong	0	0	3	7	147	
13. Surokonto Kulon	0	0	2	7	85	
14. Pager Gunung	2	0	0	3	80	
Jumlah	2007	17	4	22	82	1.708
	2006	27	3	26	88	1.339
	2005	34	0	19	44	1.101

BPS Kabupaten Kendal

Sumber data : Statistik Kecamatan Pageruyung
Catatan :

TABEL : 10.2

**Banyaknya Sarana Angkutan Darat
Kendaraan Tak Bermotor
Kecamatan Pageruyung
Tahun : 2007**

Desa	Dokar	Gerobak Dorong	Gerobak Hewan	Becak	Sepeda
(1)	(2)	(3)	(4)	(5)	(6)
01. Gondoharum	0	0	0	0	27
02. Getas Blawong	0	0	0	0	25
03. Parakan Sebaran	0	0	0	0	62
04. Petung	0	0	0	0	30
05. Krikil	0	0	0	0	31
06. Puncakwangi	0	0	0	0	63
07. Pageruyung	0	0	0	0	66
08. Tambahrejo	0	0	0	0	55
09. Gebangan	0	0	0	0	25
10. Surokonto Wetan	0	0	0	0	83
11. Bangunsari	0	0	0	0	54
12. Kebon Gembong	0	0	0	0	41
13. Surokonto Kulon	0	0	0	0	53
14. Pager Gunung	0	0	0	0	25
Jumlah 2007	0	0	0	0	640
2006	0	1	0	0	476
2005	0	1	0	0	346

BPS Kabupaten Kendal

Sumber data : Statistik Kecamatan Pageruyung

Catatan :

TABEL : 10.3

Jenis Permukaan, Kondisi, Dan Kelas Jalan
Kecamatan Pageruyung

Tahun : 2007

Keadaan	Panjang jalan		
	2005	2006	2007
	(Km)	(Km)	(Km)
(1)	(2)	(3)	(4)
I. Jenis Permukaan			
a. Aspal	35,46	35,46	35,46
b. Kerikil	58,64	58,64	58,64
c. Tanah	25,01	25,01	25,01
d. Lainnya	0,00	0,00	0,00
Jumlah	119,11	119,11	119,11
II. Kondisi Jalan			
a. Baik	27,61	27,61	25,36
b. Sedang	48,24	48,24	47,52
c. Rusak	43,26	43,26	46,23
d. Rusak Berat	0,00	0,00	0,00
Jumlah	119,11	119,11	119,11
III. Kelas Jalan			
a. Kelas I	0,00	0,00	0,00
b. Kelas II	0,00	0,00	0,00
c. Kelas III	9,72	9,72	9,72
d. Kelas IIIA	11,40	11,40	11,40
e. Kelas IV	6,15	6,15	6,15
f. Kelas V	0,00	0,00	0,00
g. Lainnya	91,84	91,84	91,84
Jumlah	119,11	119,11	119,11

BPS Kabupaten Kendal

Sumber data : Kantor Kecamatan Pageruyung

Catatan :

TABEL : 10.4

Banyaknya Jembatan Desa
Kecamatan Pageruyung
Tahun : 2007

Desa	Jembatan				
	Besi	Beton	Kayu	Bambu	
(1)	(2)	(3)	(4)	(5)	
01. Gondoharum	0	3	0	0	
02. Getas Blawong	0	10	0	2	
03. Parakan Sebaran	0	8	0	0	
04. Petung	0	7	0	0	
05. Krikil	0	8	0	0	
06. Puncakwangi	0	8	3	1	
07. Pageruyung	0	6	0	0	
08. Tambahrejo	0	7	1	0	
09. Gebangan	1	9	4	0	
10. Surokonto Wetan	0	8	2	0	
11. Bangunsari	2	14	3	0	
12. Kebon Gembong	0	8	4	1	
13. Surokonto Kulon	0	14	3	0	
14. Pager Gunung	0	9	0	0	
	2007	3	119	20	4
	2006	3	140	42	6
	2005	3	140	41	7

BPS Kabupaten Kendal

Sumber data : Kantor Kecamatan Pageruyung

Catatan :

TABEL : 11.1
Banyaknya Televisi, Radio, Listrik PLN, Dan Telephone
Kecamatan Pageruyung
Tahun : 2007

Desa	TV	Radio	Listrik PLN	Telephon
(1)	(2)	(3)	(4)	(5)
01. Gondoharum	255	41	520	0
02. Getas Blawong	55	45	409	0
03. Parakan Sebaran	274	116	460	0
04. Petung	75	53	309	0
05. Krikil	120	80	594	7
06. Puncakwangi	212	135	588	9
07. Pageruyung	347	180	415	17
08. Tambahrejo	507	170	575	49
09. Gebangan	305	210	415	0
10. Surokonto Wetan	239	102	339	0
11. Bangunsari	425	75	1.025	9
12. Kebon Gembong	560	95	684	0
13. Surokonto Kulon	155	77	350	0
14. Pager Gunung	240	35	340	0
Jumlah 2007	3.769	1.414	7.023	91
2006	3.638	1.336	6.889	196
2005	3.460	1.260	6.788	161

BPS Kabupaten Kendal

Sumber data : Statistik Kecamatan Pageruyung

Catatan :

TABEL : 12.1

Banyaknya lapangan Olahraga
Kecamatan Pageruyung

Tahun : 2007

Desa	Sepak Bola	Volley	Bulu Tangkis	Tenis	
(1)	(2)	(3)	(4)	(5)	
01. Gondoharum	1	3	0	0	
02. Getas Blawong	1	1	0	0	
03. Parakan Sebaran	1	2	0	0	
04. Petung	0	1	0	0	
05. Krikil	1	3	0	0	
06. Puncakwangi	1	1	0	0	
07. Pageruyung	1	4	1	0	
08. Tambahrejo	1	3	2	1	
09. Gebangan	0	2	1	0	
10. Surokonto Wetan	1	2	0	0	
11. Bangunsari	1	4	2	0	
12. Kebon Gembong	1	1	0	0	
13. Surokonto Kulon	0	2	0	0	
14. Pager Gunung	0	1	0	0	
Jumlah	2007	10	30	6	1
	2006	10	26	11	1
	2005	10	28	13	1

BPS Kabupaten Kendal

Sumber data : Kantor Kecamatan Pageruyung

Catatan :

TABEL : 13.1.
Banyaknya Surat Pemberitahuan Pajak Terdaftar
Kecamatan Pageruyung
Tahun : 2007

Desa	Banyaknya Surat Pemberitahuan Pajak Terdaftar	Baku (Rp)
(1)	(2)	(3)
01. Gondoharum	2.104	23.035.705
02. Getas Blawong	2.062	15.741.478
03. Parakan Sebaran	1.601	24.040.494
04. Petung	980	13.728.296
05. Krikil	1.571	20.798.726
06. Puncakwangi	1.792	23.476.860
07. Pageruyung	1.718	29.722.950
08. Tambahrejo	1.828	42.090.879
09. Gebangan	1.102	23.096.539
10. Surokonto Wetan	1.421	36.814.346
11. Bangunsari	3.450	29.517.977
12. Kebon Gembong	2.792	28.351.152
13. Surokonto Kulon	1.366	25.991.851
14. Pager Gunung	850	31.627.019
Jumlah 2007	24.637	368.034.272
2006	22.632	319.320.146
2005	24.425	248.374.065

BPS Kabupaten Kendal

Sumber data : BKK Kecamatan Pageruyung

Catatan :

TABEL : 13.2.

Pemasukan Pajak Bumi Dan Bangunan
Kecamatan Pageruyung
Tahun : 2007

Desa	Pemasukan PBB (RP.)	Presentase (%)
(1)	(2)	(3)
01. Gondoharum	23.035.705	100,00
02. Getas Blawong	15.741.478	100,00
03. Parakan Sebaran	24.040.494	100,00
04. Petung	13.728.296	100,00
05. Krikil	20.798.726	100,00
06. Puncakwangi	23.476.860	100,00
07. Pageruyung	29.722.950	100,00
08. Tambahrejo	42.090.879	100,00
09. Gebangan	23.096.539	100,00
10. Surokonto Wetan	36.814.346	100,00
11. Bangunsari	29.517.977	100,00
12. Kebon Gembong	28.351.152	100,00
13. Surokonto Kulon	25.991.851	100,00
14. Pager Gunung	31.627.019	100,00
Jumlah 2007	368.034.272	100,00
2006	319.320.146	100,00
2005	231.470.642	100,00

BPS Kabupaten Kendal

Sumber data : BKK Kecamatan Pageruyung

Catatan :