





Katalog BPS : 1301002.82

Direktori DESA

PROVINSI MALUKU UTARA

Semester II Tahun 2015



**BADAN PUSAT STATISTIK
PROVINSI MALUKU UTARA**

Direktori DESA

PROVINSI MALUKU UTARA

Semester II Tahun 2015



DIREKTORI DESA PROVINSI MALUKU UTARA

SEMESTER II TAHUN 2015

ISBN : 978-602-6755-18-6

Katalog BPS : 1305088.82

No. Publikasi : 82560.1602

Ukuran Buku : 16 x 21 cm

Jumlah Halaman : xvi + 178 halaman

Naskah : Bidang Integrasi Pengolahan Dan Desiminasi Statistik

Gambar Kulit : Bidang Integrasi Pengolahan Dan Desiminasi Statistik

Diterbitkan Oleh : © Badan Pusat Statistik Provinsi Maluku Utara

Dicetak Oleh : Badan Pusat Statistik Provinsi Maluku Utara

Dilarang mengumumkan, mendistribusikan, mengomunikasikan, dan/atau menggandakan sebagian atau seluruh isi buku ini untuk tujuan komersial tanpa izin tertulis dari Badan Pusat Statistik

KATA PENGANTAR

Alhamdulillah puji syukur ke Hadirat Allah SWT atas segala rahmat dan karunia-Nya publikasi “Direktori Desa Provinsi Maluku Utara Semester II 2015” dapat diselesaikan tepat waktu.

Penyusunan publikasi ini dilatarbelakangi adanya perkembangan wilayah administrasi di Provinsi Maluku Utara yang berlangsung secara dinamis. Oleh karena itu Badan Pusat Statistik Provinsi Maluku Utara membuat publikasi yang memuat direktori desa yang berisi nama-nama wilayah administrasi sampai tingkat desa definitif dan jumlah wilayah administrasi hingga semester II tahun 2015

Dengan diterbitkan publikasi ini secara rutin setiap semester sesuai hasil *updating* perubahan wilayah administrasi di Provinsi Maluku Utara, diharapkan perkembangan wilayah yang terjadi akan terdokumentasikan serta tersebarluaskan ke pihak pihak yang membutuhkan.

Pembuatan publikasi ini masih memerlukan kritik dan saran dari semua pihak demi kesempurnaan publikasi ini dimasa mendatang. Hal ini dikarenakan cepatnya perkembangan wilayah administrasi. Kepada semua pihak yang telah memberikan masukan dan bantuan atas terbitnya publikasi ini, diucapkan terima kasih dan penghargaan setinggi-tingginya.

Ternate, April 2016
Kepala Badan Pusat Statistik
Provinsi Maluku Utara

Drs. MISFARUDIN M.Si
NIP. 19630505 199102 1 001

DAFTAR ISI

	Hal
KATA PENGANTAR	v
DAFTAR ISI	vii
DAFTAR TABEL	ix
PENJELASAN	
I PENDAHULUAN	3
II TUJUAN	3
III KONSEP DAN DEFINISI	4
PERKEMBANGAN WILAYAH ADMINISTRASI	7
DAFTAR NAMA DESA / KELURAHAN DI KABUPATEN	
HALMAHERA BARAT	17
DAFTAR NAMA DESA / KELURAHAN DI KABUPATEN	
HALMAHERA TENGAH	31
DAFTAR NAMA DESA / KELURAHAN DI KABUPATEN	
KEPULAUAN SULA	45
DAFTAR NAMA DESA / KELURAHAN DI KABUPATEN	
HALMAHERA SELATAN	61
DAFTAR NAMA DESA / KELURAHAN DI KABUPATEN	
HALMAHERA UTARA	95
DAFTAR NAMA DESA / KELURAHAN DI KABUPATEN	
HALMAHERA TIMUR	117
DAFTAR NAMA DESA / KELURAHAN DI KABUPATEN	
PULAU MOROTAI	131

	Hal
DAFTAR NAMA DESA / KELURAHAN DI KABUPATEN	
PULAU TALIABU	141
DAFTAR NAMA DESA / KELURAHAN DI KOTA TERNATE	153
DAFTAR NAMA DESA / KELURAHAN DI KOTA TIDORE	
KEPULAUAN.....	163
DAFTAR PUSTAKA	175

DAFTAR TABEL

	Hal
PERKEMBANGAN WILAYAH ADMINISTRASI	
1.1 Daftar Nama Kabupaten Kota di Provinsi Maluku Utara	15
DAFTAR NAMA DESA / KELURAHAN DI KABUPATEN	
HALMAHERA BARAT	
2.1 Daftar Nama Kecamatan di Kabupaten Halmahera Barat	19
2.2 Daftar Nama Desa/Kel di Kecamatan Jailolo	20
2.3 Daftar Nama Desa/Kel di Kecamatan Jailolo Selatan	22
2.4 Daftar Nama Desa/Kel di Kecamatan Sahu	24
2.5 Daftar Nama Desa/Kel di Kecamatan Sahu Timur	25
2.6 Daftar Nama Desa/Kel di Kecamatan Ibu	26
2.7 Daftar Nama Desa/Kel di Kecamatan Ibu Selatan	27
2.8 Daftar Nama Desa/Kel di Kecamatan Tabaru	28
2.9 Daftar Nama Desa/Kel di Kecamatan Loloda	29
DAFTAR NAMA DESA / KELURAHAN DI KABUPATEN	
HALMAHERA TENGAH	
3.1 Daftar Nama Kecamatan di Kabupaten Halmahera Tengah	33
3.2 Daftar Nama Desa/Kel di Kecamatan Weda	34
3.3 Daftar Nama Desa/Kel di Kecamatan Weda Selatan	35
3.4 Daftar Nama Desa/Kel di Kecamatan Weda Utara	36
3.5 Daftar Nama Desa/Kel di Kecamatan Weda Tengah	37
3.6 Daftar Nama Desa/Kel di Kecamatan Weda Timur	38
3.7 Daftar Nama Desa/Kel di Kecamatan Pulau Gebe	39

	Hal	
3.8	Daftar Nama Desa/Kel di Kecamatan Patani	40
3.9	Daftar Nama Desa/Kel di Kecamatan Patani Utara	41
3.10	Daftar Nama Desa/Kel di Kecamatan Patani Barat	42
3.11	Daftar Nama Desa/kel di Kecamatan Patani Timur	43

DAFTAR NAMA DESA / KELURAHAN DI KABUPATEN

KEPULAUAN SULA

4.1	Daftar Nama Kecamatan di Kabupaten Kepulauan Sula	47
4.2	Daftar Nama Desa/Kel di Kecamatan Sulabesi Barat	48
4.3	Daftar Nama Desa/Kel di Kecamatan Sulabesi Selatan	49
4.4	Daftar Nama Desa/Kel di Kecamatan Sanana	50
4.5	Daftar Nama Desa/Kel di Kecamatan Sulabesi Tengah	51
4.6	Daftar Nama Desa/Kel di Kecamatan Sulabesi Timur	52
4.7	Daftar Nama Desa/Kel di Kecamatan Sanana Utara	53
4.8	Daftar Nama Desa/Kel di Kecamatan Mangoli Timur	54
4.9	Daftar Nama Desa/Kel di Kecamatan Mangoli Tengah	55
4.10	Daftar Nama Desa/Kel di Kecamatan Mangoli Utara Timur	56
4.11	Daftar Nama Desa/Kel di Kecamatan Mangoli Barat	57
4.12	Daftar Nama Desa/Kel di Kecamatan Mangoli Utara	58
4.13	Daftar Nama Desa/Kel di Kecamatan Mangoli Selatan	59

DAFTAR NAMA DESA / KELURAHAN DI KABUPATEN

HALMAHERA SELATAN

5.1	Daftar Nama Kecamatan di Kabupaten Halmahera Selatan	63
-----	--	----

	Hal	
5.2	Daftar Nama Desa/Kel di Kecamatan Obi Selatan	65
5.3	Daftar Nama Desa/Kel di Kecamatan Obi	66
5.4	Daftar Nama Desa/Kel di Kecamatan Obi Barat	67
5.5	Daftar Nama Desa/Kel di Kecamatan Obi Timur	68
5.6	Daftar Nama Desa/Kel di Kecamatan Obi Utara	69
5.7	Daftar Nama Desa/Kel di Kecamatan Bacan	70
5.8	Daftar Nama Desa/Kel di Kecamatan Mandioli Selatan	71
5.9	Daftar Nama Desa/Kel di Kecamatan Mandioli Utara	72
5.10	Daftar Nama Desa/Kel di Kecamatan Bacan Selatan	73
5.11	Daftar Nama Desa/Kel di Kecamatan Batang Lomang	74
5.12	Daftar Nama Desa/Kel di Kecamatan Bacan Timur	75
5.13	Daftar Nama Desa/Kel di Kecamatan Bacan Timur selatan	76
5.14	Daftar Nama Desa/Kel di Kecamatan Bacan Timur Tengah	77
5.15	Daftar Nama Desa/Kel di Kecamatan Bacan Barat	78
5.16	Daftar Nama Desa/Kel di Kecamatan Kasiruta Barat	79
5.17	Daftar Nama Desa/Kel di Kecamatan Kasiruta Timur	80
5.18	Daftar Nama Desa/Kel di Kecamatan Bacan Barat Utara	81
5.19	Daftar Nama Desa/Kel di Kecamatan Kayoa	82
5.20	Daftar Nama Desa/Kel di Kecamatan Kayoa Barat	83
5.21	Daftar Nama Desa/Kel di Kecamatan Kayoa Selatan	84
5.22	Daftar Nama Desa/Kel di Kecamatan Kayoa Utara	85
5.23	Daftar Nama Desa/Kel di Kecamatan Pulau Makian	86
5.24	Daftar Nama Desa/Kel di Kecamatan Makian Barat	87

	Hal	
5.25	Daftar Nama Desa/Kel di Kecamatan Gane Barat	88
5.26	Daftar Nama Desa/Kel di Kecamatan Gane Barat Selatan	89
5.27	Daftar Nama Desa/Kel di Kecamatan Gane Barat Utara	90
5.28	Daftar Nama Desa/Kel di Kecamatan Kepulauan Joronga	91
5.29	Daftar Nama Desa/Kel di Kecamatan Gane Timur	92
5.30	Daftar Nama Desa/Kel di Kecamatan Gane Timur Tengah	93
5.31	Daftar Nama Desa/Kel di Kecamatan Gane Timur Selatan	94

DAFTAR NAMA DESA / KELURAHAN DI KABUPATEN

HALMAHERA UTARA

6.1	Daftar Nama Kecamatan di Kabupaten Halmahera Utara	97
6.2	Daftar Nama Desa/Kel di Kecamatan Malifut	98
6.3	Daftar Nama Desa/Kel di Kecamatan Kao Teluk	100
6.4	Daftar Nama Desa/Kel di Kecamatan Kao	101
6.5	Daftar Nama Desa/Kel di Kecamatan Kao Barat	102
6.6	Daftar Nama Desa/Kel di Kecamatan Kao Utara	104
6.7	Daftar Nama Desa/Kel di Kecamatan Tobelo Selatan	105
6.8	Daftar Nama Desa/Kel di Kecamatan Tobelo Barat	106
6.9	Daftar Nama Desa/Kel di Kecamatan Tobelo Timur	107
6.10	Daftar Nama Desa/Kel di Kecamatan Tobelo	108
6.11	Daftar Nama Desa/Kel di Kecamatan Tobelo Tengah	109
6.12	Daftar Nama Desa/Kel di Kecamatan Tobelo Utara	110
6.13	Daftar Nama Desa/Kel di Kecamatan Galela	111
6.14	Daftar Nama Desa/Kel di Kecamatan Galela Selatan	112

6.15	Daftar Nama Desa/Kel di Kecamatan Galela Barat	Hal 113
6.16	Daftar Nama Desa/Kel di Kecamatan Galela Utara	114
6.17	Daftar Nama Desa/Kel di Kecamatan Loloda Utara	115
6.18	Daftar Nama Desa/Kel di Kecamatan Loloda Kepulauan	116

DAFTAR NAMA DESA / KELURAHAN DI KABUPATEN

HALMAHERA TIMUR

7.1	Daftar Nama Kecamatan di Kabupaten Halmahera Timur	119
7.2	Daftar Nama Desa/Kel di Kecamatan Maba Selatan	120
7.3	Daftar Nama Desa/Kel di Kecamatan Kota Maba	121
7.4	Daftar Nama Desa/Kel di Kecamatan Wasile Selatan	122
7.5	Daftar Nama Desa/Kel di Kecamatan Wasile	124
7.6	Daftar Nama Desa/Kel di Kecamatan Wasile Timur	125
7.7	Daftar Nama Desa/Kel di Kecamatan Wasile Tengah	126
7.8	Daftar Nama Desa/Kel di Kecamatan Wasile Utara	127
7.9	Daftar Nama Desa/Kel di Kecamatan Maba	128
7.10	Daftar Nama Desa/Kel di Kecamatan Maba Tengah	129
7.11	Daftar Nama Desa/Kel di Kecamatan Maba Utara	130

DAFTAR NAMA DESA / KELURAHAN DI KABUPATEN

PULAU MOROTAI

8.1	Daftar Nama Kecamatan di Kabupaten Pulau Morotai	133
8.2	Daftar Nama Desa/Kel di Kecamatan Morotai Selatan	134
8.3	Daftar Nama Desa/Kel di Kecamatan Morotai Timur	136

		Hal
8.4	Daftar Nama Desa/Kel di Kecamatan Morotai Selatan Barat	137
8.5	Daftar Nama Desa/Kel di Kecamatan Morotai Jaya	138
8.6	Daftar Nama Desa/Kel di Kecamatan Morotai Utara	139

DAFTAR NAMA DESA / KELURAHAN DI KABUPATEN

PULAU TALIABU

9.1	Daftar Nama Kecamatan di Kabupaten Pulau Taliabu	143
9.2	Daftar Nama Desa/Kel di Kecamatan Taliabu Barat	144
9.3	Daftar Nama Desa/Kel di Kecamatan Taliabu selatan	145
9.4	Daftar Nama Desa/Kel di Kecamatan Tabona	146
9.5	Daftar Nama Desa/Kel di Kecamatan Taliabu Timur Selatan	147
9.6	Daftar Nama Desa/Kel di Kecamatan Taliabu Timur	148
9.7	Daftar Nama Desa/Kel di Kecamatan Taliabu Utara	149
9.8	Daftar Nama Desa/Kel di Kecamatan Lede	150
9.9	Daftar Nama Desa/Kel di Kecamatan Taliabu Barat Laut	151

DAFTAR NAMA DESA / KELURAHAN DI KOTA TERNATE

10.1	Daftar Nama Kecamatan di Kota Ternate	156
10.2	Daftar Nama Desa/Kel di Kecamatan Pulau Ternate	157
10.3	Daftar Nama Desa/Kel di Kecamatan Motti	158
10.4	Daftar Nama Desa/Kel di Kecamatan Pulau batang Dua	159
10.5	Daftar Nama Desa/Kel di Kecamatan Pulau Hiri	160
10.6	Daftar Nama Desa/Kel di Kecamatan Ternate Selatan	161
10.7	Daftar Nama Desa/Kel di Kecamatan Ternate Tengah	161

	Hal
10.8 Daftar Nama Desa/Kel di Kecamatan Ternate Utara	162

DAFTAR NAMA DESA / KELURAHAN DI KOTA TIDORE

KEPULAUAN

11.1 Daftar Nama Kecamatan di Kota Tidore Kepulauan	165
11.2 Daftar Nama Desa/Kel di Kecamatan Tidore Selatan	166
11.3 Daftar Nama Desa/Kel di Kecamatan Tidore Utara	167
11.4 Daftar Nama Desa/Kel di Kecamatan Tidore	168
11.5 Daftar Nama Desa/Kel di Kecamatan Tidore Timur	169
11.6 Daftar Nama Desa/Kel di Kecamatan Oba	170
11.7 Daftar Nama Desa/Kel di Kecamatan Oba Selatan	171
11.8 Daftar Nama Desa/Kel di Kecamatan Oba Utara	172
11.9 Daftar Nama Desa/Kel di Kecamatan Oba Tengah	173

PENJELASAN

PENJELASAN

I. PENDAHULUAN

Kondisi geografi Provinsi Maluku Utara yang terdiri dari pulau pulau membuka peluang perubahan atau pemekaran wilayah administrasi baik untuk tingkat Kabupaten/Kota maupun hingga tingkat Desa. Perubahan atau pemekaran wilayah administrasi ini perlu dilakukan pemantauan dan pencatatan secara rutin untuk berbagai kepentingan, antara lain kerangka sampel data dan peta wilayah.

Pendataan Desa di Provinsi Maluku Utara dalam Sistem Master File Desa (*MFD Online*) telah dimulai sejak tahun 2010. Pendataan wilayah administrasi (Provinsi/Kabupaten/Kota/Kecamatan/Desa/Kelurahan) dalam sistem *MFD Online* berdasarkan pada landasan hukum yang berlaku dan memberikan Nomor Identitas wilayah berupa nomor kode wilayah administrasi mengacu pada letak geografis berdasarkan sistem pengkodean wilayah administrasi baku BPS. Kegiatan pendataan desa dilakukan setiap 2 kali dalam setahun berdasarkan laporan BPS Kabupaten/Kota mengenai pemekaran wilayah administrasi. Wilayah administrasi yang dimaksud dalam publikasi ini adalah wilayah kerja statistik setingkat provinsi, kabupaten/kota, kecamatan dan desa/kelurahan yang datanya didapat dari hasil laporan BPS kabupaten/kota tiap semester dan hasil Pendataan Potensi Desa.

II. TUJUAN

Tujuan dari penyusunan publikasi Direktori Desa Provinsi Maluku Utara ini adalah untuk mencatat dan memantau perkembangan wilayah administrasi dari wilayah Desa hingga Provinsi di Provinsi Maluku Utara.

III. KONSEP DAN DEFINISI

Desa

Desa adalah kesatuan masyarakat hukum yang memiliki batas-batas wilayah yang berwenang untuk mengatur dan mengurus kepentingan masyarakat setempat, berdasarkan asal-usul dan adat istiadat setempat yang diakui dan dihormati dalam sistem Pemerintahan Negara Kesatuan Republik Indonesia. (PP Nomor 57 Tahun 2005 tentang Desa).

Desa bukanlah bawahan kecamatan, karena kecamatan merupakan bagian dari perangkat daerah kabupaten/kota, dan desa bukan merupakan bagian dari perangkat daerah. Berbeda dengan Kelurahan, Desa memiliki hak mengatur wilayahnya lebih luas. Namun dalam perkembangannya, sebuah desa dapat ditingkatkan statusnya menjadi kelurahan.

Kelurahan

Kelurahan adalah suatu wilayah yang dipimpin oleh seorang lurah sebagai perangkat daerah kabupaten dan atau daerah di bawah kecamatan (UU Nomor 32 Tahun 2004 tentang Pemerintahan Daerah)

Perkotaan

Perkotaan adalah status wilayah administrasi setingkat desa/kelurahan yang memenuhi kriteria klasifikasi wilayah perkotaan

Perdesaan

Perdesaan adalah status wilayah administrasi setingkat desa/kelurahan yang belum memenuhi kriteria klasifikasi wilayah perkotaan.

Kriteria Perkotaan

Menurut Peraturan Kepala Badan Pusat Statistik (BPS) Nomor 37 Tahun 2010

tentang Klasifikasi Perkotaan dan Perdesaan di Indonesia, Kriteria Wilayah Perkotaan dapat diartikan sebagai persyaratan tertentu dalam hal kepadatan penduduk, persentase rumah tangga pertanian, dan keberadaan/akses pada fasilitas perkotaan, yang dimiliki suatu desa/kelurahan untuk menentukan status perkotaan suatu desa/kelurahan.

Kode Wilayah Administrasi

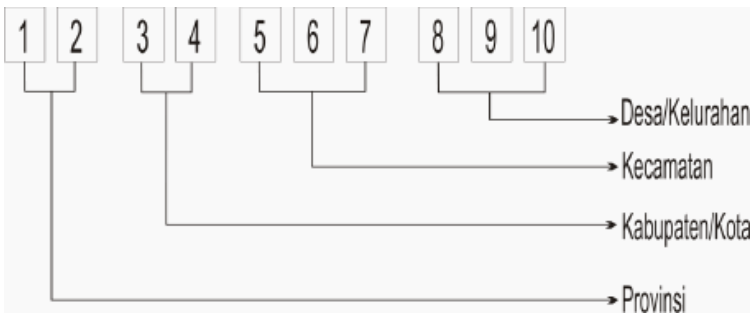
Nomor kode wilayah administrasi merupakan identitas wilayah administrasi yang berguna untuk membedakan satu wilayah administrasi dengan wilayah administrasi lain. Kode wilayah administrasi dibuat sedemikian rupa mengikuti tingkatan wilayah administrasi bersangkutan, mulai dari provinsi, kabupaten/kota, kecamatan, dan desa/kelurahan. Kode wilayah administrasi terdiri dari 10 angka (digit) dengan rincian sebagai berikut:

- a. Digit pertama menunjukkan kode wilayah pulau/kepulauan. Pemberian kode wilayah didasarkan pada letak geografis kepulauan Indonesia yang membentang dari barat ke timur.

NAMA PULAU	KODE
Sumatera	1
	2
Jawa	3
	4
Nusa Tenggara	5
Kalimantan	6
Sulawesi	7
Maluku	8
Papua	9

- b. Digit kedua menunjukkan nomor urut Daerah Tingkat I (provinsi, daerah istimewa dan daerah khusus) pada pulau atau kepulauan tertentu.
- c. Digit ketiga dan empat menunjukkan nomor urut Kabupaten/Kota pada suatu provinsi. Nomor urut untuk kabupaten adalah 01, 02, 03,...,69, sedangkan nomor urut untuk kota adalah 71, 72, 73,...
- d. Digit kelima, enam, dan tujuh menunjukkan nomor urut dan kode wilayah kecamatan. Dalam hal ini, digit kelima dan enam menunjukkan nomor urut kecamatan pada suatu kabupaten/kota (01, 02, 03,) dan digit ketujuh menunjukkan kode kecamatan bersangkutan merupakan kecamatan pecahan atau bukan. Bila bukan pecahan kecamatan, maka digit ketujuh adalah 0 (nol), sedangkan bila suatu kecamatan merupakan hasil, maka pecahan digit ketujuh adalah 1,2,3,...,9.
- e. Digit kedelapan, sembilan, dan sepuluh menunjukkan nomor urut desa/ kelurahan yang berada pada suatu kecamatan tertentu. Nomor urut untuk desa/kelurahan adalah 001, 002, 003,...

Dalam kode administrasi suatu kabupaten/kota tercantum kode provinsi. Untuk kode kecamatan tercantum kode provinsi dan kode kabupaten/kota. Demikian juga kode desa/kelurahan tercantum kode provinsi, kode kabupaten/kota dan kode kecamatan. Perhatikan gambar dibawah ini.



PERKEMBANGAN

WILAYAH ADMINISTRASI

PENJELASAN SINGKAT WILAYAH ADMINISTRASI PROVINSI MALUKU UTARA

Provinsi Maluku Utara resmi berdiri pada tahun 1999 melalui Undang Undang Republik Indonesia Nomor 46 Tahun 1999. Secara astronomi Provinsi Maluku Utara berada di 124°16'57,9" – 129°39'31,5" BT dan 2°28'44,5" LS – 3°38'49,7" LU.

Sebelum berdiri menjadi provinsi, Maluku Utara merupakan Daerah Tingkat II sebagai bagian dari Daerah Tingkat I Provinsi Maluku. Kemudian Undang Undang Nomor 60 Tahun 1958 tertanggal 17 Juli 1958 menetapkan Maluku Utara sebagai Daerah Swatantra Tingkat II bagian dari Swatantra I Maluku yang selanjutnya disebut dengan Daerah Maluku Utara. Tempat kedudukan Pemerintahan Daerah Maluku Utara berada di Ternate. Daerah Maluku Utara, mula mula merupakan suatu pemerintahan gabungan dari tiga pemerintahan swapraja swapraja Ternate, Tidore, dan Bacan yang kekuasaannya telah diatur dalam suatu peraturan gabungan yang disebut Undang Undang Dasar Daerah Maluku Utara pada tanggal 14 April 1949 No. 50 dan disahkan dengan Keputusan Residen Ternate tanggal 14 April 1949 No. 50. Dengan berlakunya Undang Undang Negara Indonesia Timur No. 44 Tahun 1950 tiga swapraja gabungan tersebut berubah menjadi "Daerah Maluku Utara". Sesuai dengan pasal 73 ayat 4 Undang Undang No. 1 Tahun 1957 Daerah Maluku Utara mempunyai hak otonomi yang cukup luas, sehingga berdasarkan Undang Undang tersebut Daerah Maluku Utara dapat dibentuk, dirubah atau dihapuskan. Maka dengan dikeluarkan Undang Undang Nomor 60 Tahun 1958, Daerah Maluku Utara dirubah statusnya menjadi Daerah Swatantra II Maluku Utara bagian dari Daerah Swatantra I Maluku bersama dengan Daerah Swatantra II Maluku Tenggara, Daerah Swatantra II Maluku

Tengah dan Kotapraja Ambon yang selanjutnya Daerah Swatantra II disebut dengan “Daerah”. Pada saat pembentukan Daerah Maluku Utara sebagian wilayahnya yang meliputi Kawedanan Tidore, Weda dan Patani-Gebe diserahkan dan digabungkan menjadi wilayah Propinsi Irian Barat (Ibu kota di Soasio) pada masa perjuangan pengembalian Irian Barat. Setelah Irian Barat kembali kedalam Negara Kesatuan Republik Indonesia (NKRI) dengan Penetapan Presiden Nomor 1 Tahun 1962 tentang Pembentukan Propinsi Irian Barat Bentuk Baru dan penetapan Undang Undang Nomor 6 tahun 1969 sebagai Undang Undang No 1 Pnps Tahun 1962, maka daerah yang masuk Provinsi Irian Barat yaitu Kawedanan Tidore, Weda dan Patani-Gebe dikembalikan kembali ke Propinsi Maluku. Namun begitu ketentuan mengenai status wilayah wilayah tersebut belum ada bentuk pengaturan yang jelas. Akan tetapi pada kenyataannya wilayah tersebut dipersamakan dengan Kabupaten Daerah Tingkat II lainnya di wilayah Daerah Tingkat I Maluku, sebab sebelum kembali ke Daerah Tingkat I Maluku telah dilengkapi perangkat pemerintahan setingkat Kabupaten Daerah Tingkat II kecuali Lembaga Dewan Perwakilan Rakyat Daerah Tingkat II. Oleh karena itu wilayah tersebut mempunyai hak otonomi yang menjadi Daerah Administrasi yang dikenal dengan Daerah Administrasi Halmahera Tengah. Namun dalam pelaksanaan Daerah Administrasi Halmahera Tengah dibawah binaan Daerah Maluku Utara.

Melalui Peraturan Pemerintah Nomor 45 Tahun 1981, Ternate ditetapkan menjadi Kota Administratif terdiri dari Kecamatan Kota Ternate Utara dan Ternate Selatan dibawah binaan Daerah Maluku Utara dengan tujuan untuk meningkatkan penyelenggaraan urusan pemerintahan sebagai sarana dalam pembinaan wilayah dan pembangunan unttuk meningkatkan kesejahteraan masyarakat. Namun pusat pemerintahan Daerah Maluku Utara tetap berada di Ternate.

Tahun 1990 melalui Undang Undang Republik Indonesia Nomor 6 Tahun 1990 atas pertimbangan historis khususnya peranan dalam perjuangan pengembalian Irian Barat kedalam wilayah NKRI serta peningkatan pelayanan pemerintahan, kemasyarakatan dan pembangunan wilayah maka Halmahera Tengah dinaikkan atau dibentuk menjadi Kabupaten Daerah Tingkat II dalam wilayah Daerah Tingkat I Maluku.

Kota Administratif Ternate tumbuh dan berkembang sebagai kota perdagangan dan industri untuk wilayah Provinsi Maluku bagian utara menunjukkan kemajuan yang pesat dalam penyelenggaraan pemerintahan, pelaksanaan pembangunan dan pelayanan kepada masyarakat. Selain itu pertumbuhan penduduk yang cepat dengan laju pertumbuhan rata-rata 2,16% maka melalui Undang Undang Republik Indonesia Nomor 11 Tahun 1999 terjadi perubahan status wilayah dari Kota Administratif Ternate menjadi Kotamadya Daerah Tingkat II Ternate yang selanjutnya dinamakan Kota Ternate. Dalam rangka peningkatan daya guna dan hasil guna penyelenggaraan pemerintahan, pelaksanaan pembangunan dan pelayanan kepada masyarakat serta meningkatkan peran aktif masyarakat maka pada tahun yang sama dibentuklah propinsi baru di wilayah Propinsi Maluku bagian Utara yaitu Propinsi Maluku Utara. Melalui Undang Undang Republik Indonesia Nomor 46 Tahun 1999, Kabupaten Maluku Utara, Kabupaten Halmahera Tengah dan Kota Ternate digabung dalam Daerah Tingkat I Provinsi Maluku Utara dengan Ibu Kota Provinsi berada di Sofifi.

Perkembangan Provinsi Maluku Utara mengalami kemajuan yang cukup pesat di masing masing Kabupaten/Kota, pada tahun 2003 melalui Undang Undang Republik Indonesia Nomor 1 Tahun 2003 tertanggal 25 Februari 2003 terjadi pemekaran wilayah dalam rangka peningkatan penyelenggaraan pemerintahan dan pelayanan kepada masyarakat. Kabupaten yang dimekarkan adalah Kabupaten Maluku Utara

dan Kabupaten Halmahera Tengah. Kabupaten Maluku Utara dimekarkan menjadi 3 kabupaten baru yaitu Kabupaten Halmahera Utara, Kabupaten Halmahera Selatan, Kabupaten Kepulauan Sula dan 1 kabupaten induk yang dirubah namanya menjadi Kabupaten Halmahera Barat. Untuk Kabupaten Halmahera Tengah dimekarkan menjadi 2 kabupaten baru yaitu Kabupaten Halmahera Timur, Kota Tidore Kepulauan dan 1 kabupaten induk (kabupaten Halmahera Tengah). Dengan dimekarkannya Kabupaten Halmahera Tengah maka ibu kota yang semula di Soa Sio (Tidore) dipindah ke Kecamatan Weda, sedang Soa Sio digunakan sebagai Ibu Kota Tidore Kepulauan. Jadi pada tahun 2003 Provinsi Maluku Utara terdiri dari 6 Kabupaten dan 2 Kota.

Pada tahun 2008 terjadi pemekaran di Kabupaten Halmahera Utara melalui Undang Undang Republik Indonesia Nomor 53 Tahun 2008 tertanggal 26 November 2008 yaitu pembentukan Kabupaten Pulau Morotai dengan 4 wilayah kecamatan yaitu Kecamatan Morotai Selatan, Morotai Timur, Morotai Utara, Morotai Jaya dan Morotai Selatan Barat yang awalnya merupakan bagian dari wilayah Kabupaten Halmahera Utara. Selama kurun waktu 10 tahun semenjak Provinsi Maluku Utara dibentuk, jumlah Kabupaten Kota sebanyak 9 sedang kecamatan sebanyak 112.

Tahun 2013 melalui Undang Undang Republik Indonesia Nomor 6 Tahun 2013 resmi dibentuk Kabupaten Pulau Taliabu yang bersal dari pemekaran Kabupaten Kepulauan Sula. Wilayah Kabupaten Pulau Taliabu yaitu wilayah wilayah yang berasal dari Kabupaten Kepulauan Sula yang berada di Pulau Taliabu. Sehingga sampai akhir tahun 2013 jumlah wilayah Provinsi Maluku Utara terdiri dari 8 kabupaten dan 2 kota dan 113 kecamatan.

Berdasarkan hasil pendataan Potensi Desa (PODES) 2014 oleh Badan Pusat Statistik terdapat penambahan 2 kecamatan di Kabupaten Halmahera Tengah. Adapun

kecamatan tersebut adalah Kecamatan Weda Timur pemekaran dari Kecamatan Weda Utara dan Kecamatan Patani Timur pemekaran dari Patani Utara. Selain penambahan wilayah tingkat kecamatan, hasil PODES 2014 juga diketahui ada pengurangan atau penggabungan wilayah setingkat desa (UPT). Desa desa tersebut berda di Kabupaten Halmahera Timur dan Kabupaten Pulau Taliabu. Desa yang ada di Kabupaten Halmahera Timur tersebut adalah UPT Dorosago SP V yang bergabung dengan Desa Beksili dan UPT Dorosago SP III bergabung dengan Maratana Jaya. Untuk desa yang ada di Kabupaten Taliabu adalah UPT Kawalo, dimana penduduk di wilayah ini sudah berpindah sehingga secara wilayah bergabung kembali ke desa induk yaitu Desa Holbota. UPT Dorosago SP V, UPT Dorosago SP III dan UPT Kawalo merupakan pemukiman transmigrasi dimana pengelolaan di bawah naungan Kementerian Transmigrasi dan Tenaga Kerja. PODES 2014 juga mencatat ada 2 wilayah baru tingkat desa di wilayah Kabupaten Halmahera Utara yaitu Desa Toigo dan Desa Akelamo Kao Cibok serta 3 wilayah setingkat desa (UPT) Cinta Damai, Koli dan Trans Maidi. Desa Toigo pemekaran dari wilayah Desa Bobaniego dan Desa Desa Akelamo Kao Cibok pemekaran dari wilayah Desa Akelamo Kao di Kecamatan Kao Teluk. UPT Cinta Damai merupakan perkembangan dari UPT Bukit Indah Kecamatan Gane Timur Kabupaten Halmahera Barat. UPT Koli perkembangan dari Koli Kecamatan Oba dan UPT Trans Maidi perkembangan dari Maidi Kecamatan Oba Selatan Kota Tidore Kepulauan.

Tabel 1.1

**DAFTAR NAMA KABUPATEN KOTA DAN JUMLAH KECAMATAN SERTA DESA
MASING MASING KABUPATEN KOTA DI PROVINSI MALUKU UTARA
SEMESTER II TAHUN 2015**

NO.	KODE	KABUPATEN KOTA	JUMLAH KECAMATAN	JUMLAH DESA/ KEL/UPT	DASAR HUKUM	KETERANGAN
1	8201	HALMAHERA BARAT	8	170	UU RI NOMO 1 THN 2003	Pergntian Nama Dari Kabupaten Maluku Utara
2	8202	HALMAHERA TENGAH	10	63	UU RI NOMOR 6 THN 1990	
3	8203	KEPULAUAN SULA	12	78	UU RI NOMOR 1 THN 2003	
4	8204	HALMAHERA SELATAN	30	256	UU RI NOMOR 1 THN 2003	
5	8205	HALMAHERA UTARA	17	199	UU RI NOMOR 1 THN 2003	
6	8206	HALMAHERA TIMUR	10	104	UU RI NOMOR 1 THN 2003	
7	8207	PULAU MOROTAI	5	88	UU RI NOMOR 53 THN 2008	
8	8208	PULAU TALIABU	8	71	UU RI NOMOR 6 THN 2003	
9	8271	TERNATE	7	77	UU RI NOMOR 11 THN 1999	
10	8272	TIDORE KEPULAUAN	8	90	UU RI NOMOR 1 THN 2003	
JUMLAH			115	1196		

DAFTAR NAMA DESA/KELURAHAN

DI KABUPATEN HALMAHERA BARAT

Tabel 2.1 Daftar Nama Kecamatan Di Kabupaten Halmahera Barat

NO	KODE	NAMA KECAMATAN	DESA/KEL	DASAR HUKUM
1	8201090	JAILOLO	34	-
2	8201091	JAILOLO SELATAN	22	PERDA NO 6 THN 2002
3	8201100	SAHU	19	-
4	8201101	SAHU TIMUR	18	PERDA NO 07 THN 2005
5	8201130	IBU	17	-
6	8201131	IBU SELATAN	16	PERDA NO 07 THN 2005
7	8201132	TABARU	16	PERDA NO 38 THN 2012 (Pergantian Nama Dari Ibu Utara)
8	8201140	LOLODA	28	-
JUMLAH			170	

Tabel 2.2 Daftar Nama Desa Di Kecamatan Jailolo**Kabupaten Halmahera Barat**

NO	KODE	NAMA DESA/KEL	K1*	K2*
1	8201090015	BUKU BUALAWA	1	2
2	8201090016	TAURO	1	2
3	8201090017	MATUI	1	2
4	8201090018	TUADA	1	2
5	8201090019	TODOWONGI	1	2
6	8201090020	BUKUMATITI	1	2
7	8201090021	PORNITI	1	2
8	8201090022	GAMLAMO	1	1
9	8201090023	GUFASA	1	1
10	8201090024	GUAEMAADU	1	1
11	8201090025	GALALA	1	2
12	8201090026	BOBANEHENA	1	2
13	8201090027	SARIA	1	2
14	8201090028	PAYO	1	2
15	8201090029	BOBO	1	2
16	8201090030	IDAMDEHE	1	2
17	8201090031	IDAMDEHE GAMSUNGI	1	2
18	8201090032	JALAN BARU	1	1
19	8201090033	MARIMABATI	1	2

* K1 : Sistem Pemerintahan : 1 - Desa; 2 - Kelurahan; 3 - UPT/SP

** K2 : Klasifikasi Desa/Kel/UPT/SP: 1 - Perkotaan; 2 - Pedesaan

Lanjutan Tabel 2.2

NO	KODE	NAMA DESA/KEL	K1*	K2*
20	8201090034	GAMTALA	1	2
21	8201090035	SOAKONORA	1	2
22	8201090036	LOLORI	1	2
23	8201090037	TABOSO	1	2
24	8201090038	HOKU HOKU KIE	1	2
25	8201090039	ACANGO	1	2
26	8201090040	TEDENG	1	2
27	8201090041	AKEDIRI	1	2
28	8201090048	GUAERIA	1	2
29	8201090049	HATEBICARA	1	2
30	8201090050	BUKUMADU	1	2
31	8201090051	ULO	1	2
32	8201090052	PATENG	1	2
33	8201090053	BOBO JIKO	1	2
34	8201090054	KURIPASAI	1	2

* K1 : Sistem Pemerintahan : 1 - Desa; 2 - Kelurahan; 3 - UPT/SP

* K2 : Klasifikasi Desa/Kel/UPT/SP: 1 - Perkotaan; 2 - Pedesaan

**Tabel 2.3 Daftar Nama Desa Di Kecamatan Jailolo Selatan
Kabupaten Halmahera Barat**

NO	KODE	NAMA DESA/KEL	K1*	K2*
1	8201091001	RIORIBATI	1	2
2	8201091002	TONIKU	1	2
3	8201091003	TEWE	1	2
4	8201091004	DODINGA	1	2
5	8201091005	AKELAHA	1	2
6	8201091006	AKEARA	1	2
7	8201091007	TUGURACI	1	2
8	8201091008	BIAMAAHI	1	2
9	8201091009	AKE JAILOLO	1	2
10	8201091010	SIDANGOLI DEHE	1	2
11	8201091011	SIDANGOLI GAM	1	1
12	8201091012	DOMATO	1	2
13	8201091013	GAMLENGE	1	2
14	8201091014	TATALEKA	1	2
15	8201091015	TABADAMAI	1	2
16	8201091016	BRAHA	1	2
17	8201091017	BANGKIT RAHMAT	1	2
18	8201091018	MOISO	1	2
19	8201091019	SUKA DAMAI	1	2

* K1 : Sistem Pemerintahan : 1 - Desa; 2 - Kelurahan; 3 - UPT/SP

** K2 : Klasifikasi Desa/Kel/UPT/SP: 1 - Perkotaan; 2 - Pedesaan

Lanjutan Tabel 2.3

NO	KODE	NAMA DESA/KEL	K1*	K2*
20	8201091020	HIJRAH	1	2
21	8201091021	BOBANE DANO	1	2
22	8201091022	RATEM	1	2

* K1 : Sistem Pemerintahan : 1 - Desa; 2 - Kelurahan; 3 - UPT/SP

* K2 : Klasifikasi Desa/Kel/UPT/SP: 1 - Perkotaan; 2 - Pedesaan

Tabel 2.4 Daftar Nama Desa Di Kecamatan Sahu**Kabupaten Halmahera Barat**

NO	KODE	NAMA DESA/KEL	K1*	K2*
1	8201100001	LAKO AKELAMO	1	2
2	8201100002	SUSUPU	1	2
3	8201100003	TACIM	1	2
4	8201100004	TARUBA	1	2
5	8201100005	BALISOAN	1	2
6	8201100006	GOLO	1	2
7	8201100014	TARAUDU	1	2
8	8201100016	TACICI	1	2
9	8201100017	WORAT WORAT	1	2
10	8201100018	TODAHE	1	2
11	8201100019	PEOT	1	2
12	8201100026	SASUR	1	2
13	8201100029	GORO GORO	1	2
14	8201100030	LAKO AKEDIRI	1	2
15	8201100031	JARAKORE	1	2
16	8201100032	ROPU TENGAH BALU	1	2
17	8201100033	BALISOANG UTARA	1	2
18	8201100034	DERE	1	2
19	8201100035	SASUR PANTAI	1	2

* K1 : Sistem Pemerintahan : 1 - Desa; 2 - Kelurahan; 3 - UPT/SP

** K2 : Klasifikasi Desa/Kel/UPT/SP: 1 - Perkotaan; 2 - Pedesaan

Tabel 2.5 Daftar Nama Desa Di Kecamatan Sahu Timur**Kabupaten Halmahera Barat**

NO	KODE	NAMA DESA/KEL	K1*	K2*
1	8201101001	IDAM GAMLAMO	1	2
2	8201101002	LOCE	1	2
3	8201101003	GAMOMENG	1	2
4	8201101004	AKELAMO	1	2
5	8201101005	TARAU DU KUSU	1	2
6	8201101006	AWER	1	2
7	8201101007	AKETOLA	1	2
8	8201101008	TIBOBO	1	2
9	8201101009	HOKU HOKU GAM	1	2
10	8201101010	GAMNYIAL	1	2
11	8201101011	CAMPAKA	1	2
12	8201101012	NGAON	1	2
13	8201101013	GAMSUNGI	1	2
14	8201101014	TABA CAMPAKA	1	2
15	8201101015	GOAL	1	2
16	8201101016	GOLAGO KUSUMA	1	2
17	8201101017	SIDODADI	1	2
18	8201101018	AIR PANAS	1	2

* K1 : Sistem Pemerintahan : 1 - Desa; 2 - Kelurahan; 3 - UPT/SP

* K2 : Klasifikasi Desa/Kel/UPT/SP: 1 - Perkotaan; 2 - Pedesaan

**Tabel 2.6 Daftar Nama Desa Di Kecamatan Ibu
Kabupaten Halmahera Barat**

NO	KODE	NAMA DESA/KEL	K1*	K2*
1	8201130012	TOGOLA WAYOLI	1	2
2	8201130013	TOGOLA SANGIR	1	2
3	8201130014	TAHAFO	1	2
4	8201130015	KIE ICI	1	2
5	8201130016	MARITANGO	1	2
6	8201130017	TONGUTE GOIN	1	2
7	8201130018	AKESIBU	1	2
8	8201130019	TONGUTE SUNGI	1	2
9	8201130020	TONGUTE TERNATE	1	2
10	8201130021	TOBAOL	1	2
11	8201130022	GAM ICI	1	2
12	8201130023	GAM LAMO	1	2
13	8201130037	NAGA	1	2
14	8201130038	AKEBOSO	1	2
15	8201130039	SOANA MASUNGI	1	2
16	8201130040	TONGUTE TERNATE ASAL	1	2
17	8201130041	KAMPUNG BARU	1	2

* K1 : Sistem Pemerintahan : 1 - Desa; 2 - Kelurahan; 3 - UPT/SP

** K2 : Klasifikasi Desa/Kel/UPT/SP: 1 - Perkotaan; 2 - Pedesaan

Tabel 2.7 Daftar Nama Desa Di Kecamatan Ibu Selatan**Kabupaten Halmahera Barat**

NO	KODE	NAMA DESA/KEL	K1*	K2*
1	8201131001	TABOBOL	1	2
2	8201131002	TOSOA	1	2
3	8201131003	BARU	1	2
4	8201131004	ADU	1	2
5	8201131005	NANAS	1	2
6	8201131006	NGAWET	1	2
7	8201131007	JERE	1	2
8	8201131008	GAMSUNGI	1	2
9	8201131009	BATAKA	1	2
10	8201131010	TALAGA	1	2
11	8201131011	TOBELOS	1	2
12	8201131012	GAMKONORA	1	2
13	8201131013	SARAU	1	2
14	8201131014	TUGUAER	1	2
15	8201131015	NGALO NGALO	1	2
16	8201131016	GAMSIDA	1	2

* K1 : Sistem Pemerintahan : 1 - Desa; 2 - Kelurahan; 3 - UPT/SP

* K2 : Klasifikasi Desa/Kel/UPT/SP: 1 - Perkotaan; 2 - Pedesaan

**Tabel 2.8 Daftar Nama Desa Di Kecamatan Tabaru
Kabupaten Halmahera Barat**

NO	KODE	NAMA DESA/KEL	K1*	K2*
1	8201132001	PODOL	1	2
2	8201132002	TENGOWANGO	1	2
3	8201132003	TOGOWO	1	2
4	8201132004	DUONO	1	2
5	8201132005	GOIN	1	2
6	8201132006	SANGAJI NYEKU	1	2
7	8201132007	TUGUIS	1	2
8	8201132008	TODOKE	1	2
9	8201132009	TOGOREBA SUNGI	1	2
10	8201132010	BORONA	1	2
11	8201132011	TOLISAOR	1	2
12	8201132012	PASALULU	1	2
13	8201132013	TOGOREBA TUA	1	2
14	8201132014	TUKUOKO	1	2
15	8201132015	SOASANGAJI	1	2
16	8201132016	ARU JAYA	1	2

* K1 : Sistem Pemerintahan : 1 - Desa; 2 - Kelurahan; 3 - UPT/SP

** K2 : Klasifikasi Desa/Kel/UPT/SP: 1 - Perkotaan; 2 - Pedesaan

Tabel 2.9 Daftar Nama Desa Di Kecamatan Loloda
Kabupaten Halmahera Barat

NO	KODE	NAMA DESA/KEL	K1*	K2*
1	8201140001	TOTALA	1	2
2	8201140002	TOLOFUO	1	2
3	8201140003	TUGUIS	1	2
4	8201140004	SOA-SIO	1	2
5	8201140005	KEDI	1	2
6	8201140006	TASYE	1	2
7	8201140007	LABA BESAR	1	2
8	8201140008	LABA KECIL	1	2
9	8201140009	JANO	1	2
10	8201140010	BAKUN	1	2
11	8201140011	BUO	1	2
12	8201140012	BAKUN PANTAI	1	2
13	8201140013	BARATAKU	1	2
14	8201140014	GAMKAHE	1	2
15	8201140015	PUMADADA	1	2
16	8201140016	BAJA	1	2
17	8201140017	BOSALA	1	2
18	8201140019	JANGAILULU	1	2
19	8201140020	TOSOMOLO	1	2

* K1 : Sistem Pemerintahan : 1 - Desa; 2 - Kelurahan; 3 - UPT/SP

* K2 : Klasifikasi Desa/Kel/UPT/SP: 1 - Perkotaan; 2 - Pedesaan

Lanjutan Tabel 2.9

NO	KODE	NAMA DESA/KEL	K1*	K2*
20	8201140021	SALU	1	2
21	8201140022	KAHATOLA	1	2
22	8201140023	UPT. TRANS JANO	3	2
23	8201140024	TOTALA JAYA	1	2
24	8201140025	TOMODO	1	2
25	8201140026	LINGGUA	1	2
26	8201140027	BANTOLI	1	2
27	8201140028	ARUKU	1	2
28	8201140029	BILOTE	1	2

* K1 : Sistem Pemerintahan : 1 - Desa; 2 - Kelurahan; 3 - UPT/SP

** K2 : Klasifikasi Desa/Kel/UPT/SP: 1 - Perkotaan; 2 - Pedesaan

DAFTAR NAMA DESA/KELURAHAN

DI KABUPATEN HALMAHERA TENGAH

Tabel 3.1 Daftar Nama Kecamatan Di Kabupaten Halmahera Tengah

NO	KODE	NAMA KECAMATAN	DESA/KEL	DASAR HUKUM
1	8202030	WEDA	7	-
2	8202031	WEDA SELATAN	8	PERDA NO 03 THN 2005
3	8202032	WEDA UTARA	6	PERDA NO 03 THN 2005
4	8202033	WEDA TENGAH	7	PERDA NO 04 THN 2008
5	8202034	WEDA TIMUR	5	PERDA NO 05 THN 2013
6	8202041	PULAU GEBE	8	Keputusan Bupati Halma- hera Tengah NO 05 THN 2001
7	8202042	PATANI	5	PERDA NO 03 THN 2005
8	8202043	PATANI UTARA	6	PERDA NO 24 THN 2008
9	8202044	PATANI BARAT	5	-
10	8202045	PATANI TIMUR	6	PERDA NO 05 THN 2013
JUMLAH			63	

Tabel 3.2 Daftar Nama Desa Di Kecamatan Weda

Kabupaten Halmahera Tengah

NO	KODE	NAMA DESA/KEL	K1*	K2*
1	8202030006	NUSLIKO	1	2
2	8202030007	WERE	1	2
3	8202030019	NURWEDA	1	2
4	8202030020	FIDI JAYA	1	2
5	8202030021	SIDANGA	1	2
6	8202030022	WEDANA	1	2
7	8202030023	GOENG	1	2

* K1 : Sistem Pemerintahan : 1 - Desa; 2 - Kelurahan; 3 - UPT/SP

** K2 : Klasifikasi Desa/Kel/UPT/SP: 1 - Perkotaan; 2 - Pedesaan

Tabel 3.3 Daftar Nama Desa Di Kecamatan Weda Selatan**Kabupaten Halmahera Tengah**

NO	KODE	NAMA DESA/KEL	K1*	K2*
1	8202031001	KLUTING JAYA	1	2
2	8202031002	WAIRORO INDAH	1	2
3	8202031003	TILOPPE	1	2
4	8202031004	SOSOWOMO	1	2
5	8202031005	LOLEO	1	2
6	8202031006	SUMBER SARI	1	2
7	8202031007	LEMBAH ASRI	1	2
8	8202031008	AIR SALOBAR	1	2

* K1 : Sistem Pemerintahan : 1 - Desa; 2 - Kelurahan; 3 - UPT/SP

* K2 : Klasifikasi Desa/Kel/UPT/SP: 1 - Perkotaan; 2 - Pedesaan

Tabel 3.4 Daftar Nama Desa Di Kecamatan Weda Utara

Kabupaten Halmahera Tengah

NO	KODE	NAMA DESA/KEL	K1*	K2*
1	8202032001	GEMAF	1	2
2	8202032002	SAGEA	1	2
3	8202032003	FRITU	1	2
4	8202032004	WALEH	1	2
5	8202032008	DESA PERSIAPAN TRANS SP I		2
6	8202032009	KIYA	1	2

* K1 : Sistem Pemerintahan : 1 - Desa; 2 - Kelurahan; 3 - UPT/SP

** K2 : Klasifikasi Desa/Kel/UPT/SP: 1 - Perkotaan; 2 - Pedesaan

Tabel 3.5 Daftar Nama Desa Di Kecamatan Weda Tengah**Kabupaten Halmahera Tengah**

NO	KODE	NAMA DESA/KEL	K1*	K2*
1	8202033001	KOBE	1	2
2	8202033002	SAWAI ITEPO	1	2
3	8202033003	LELILEF WAIBULAN	1	2
4	8202033004	LELILEF SAWAI	1	2
5	8202033005	WOEKOP	1	2
6	8202033006	WOEJERANA	1	2
7	8202033007	KULO JAYA	1	2

* K1 : Sistem Pemerintahan : 1 - Desa; 2 - Kelurahan; 3 - UPT/SP

* K2 : Klasifikasi Desa/Kel/UPT/SP: 1 - Perkotaan; 2 - Pedesaan

Tabel 3.6 Daftar Nama Desa Di Kecamatan Weda Timur**Kabupaten Halmahera Tengah**

NO	KODE	NAMA DESA/KEL	K1*	K2*
1	8202034001	YEKE	1	2
2	8202034002	MESSA	1	2
3	8202034003	DOTTE	1	2
4	8202034004	KOTALO	1	2
5	8202034005	DESA PERSIAPAN TRANS SP II		2

* K1 : Sistem Pemerintahan : 1 - Desa; 2 - Kelurahan; 3 - UPT/SP

** K2 : Klasifikasi Desa/Kel/UPT/SP: 1 - Perkotaan; 2 - Pedesaan

Tabel 3.7 Daftar Nama Desa Di Kecamatan Pulau Gebe**Kabupaten Halmahera Tengah**

NO	KODE	NAMA DESA/KEL	K1*	K2*
1	8202041001	UMERA	1	2
2	8202041002	SANAFI	1	2
3	8202041003	KACEPI	1	2
4	8202041004	KAPALEO	1	1
5	8202041005	UMIYAL	1	2
6	8202041006	SONOF KACEPO	1	2
7	8202041007	ELFANUN	1	1
8	8202041008	YAM	1	2

* K1 : Sistem Pemerintahan : 1 - Desa; 2 - Kelurahan; 3 - UPT/SP

* K2 : Klasifikasi Desa/Kel/UPT/SP: 1 - Perkotaan; 2 - Pedesaan

Tabel 3.8 Daftar Nama Desa Di Kecamatan Patani**Kabupaten Halmahera Tengah**

NO	KODE	NAMA DESA/KEL	K1*	K2*
1	8202042001	YEISOWO	1	2
2	8202042002	WAILEGI	1	2
3	8202042005	KIPAI	1	2
4	8202042010	YONDELIU	1	2
5	8202042011	BAKA JAYA	1	2

* K1 : Sistem Pemerintahan : 1 - Desa; 2 - Kelurahan; 3 - UPT/SP

** K2 : Klasifikasi Desa/Kel/UPT/SP: 1 - Perkotaan; 2 - Pedesaan

Tabel 3.9 Daftar Nama Desa Di Kecamatan Patani Utara**Kabupaten Halmahera Tengah**

NO	KODE	NAMA DESA/KEL	K1*	K2*
1	8202043001	GEMIA	1	2
2	8202043002	TEPELEO	1	2
3	8202043006	BILIFITU	1	2
4	8202043007	TEPELEO BATU DUA	1	2
5	8202043008	PANTURA JAYA	1	2
6	8202043011	MALIFORO	1	2

* K1 : Sistem Pemerintahan : 1 - Desa; 2 - Kelurahan; 3 - UPT/SP

* K2 : Klasifikasi Desa/Kel/UPT/SP: 1 - Perkotaan; 2 - Pedesaan

Tabel 3.10 Daftar Nama Desa Di Kecamatan Patani Barat**Kabupaten Halmahera Tengah**

NO	KODE	NAMA DESA/KEL	K1*	K2*
1	8202044001	BOBANE INDAH	1	2
2	8202044002	BANEMO	1	2
3	8202044003	BOBANE JAYA	1	2
4	8202044004	MOREALA	1	2
5	8202044005	SIBENPOPO	1	2

* K1 : Sistem Pemerintahan : 1 - Desa; 2 - Kelurahan; 3 - UPT/SP

** K2 : Klasifikasi Desa/Kel/UPT/SP: 1 - Perkotaan; 2 - Pedesaan

Tabel 3.11 Daftar Nama Desa Di Kecamatan Patani Timur**Kabupaten Halmahera Tengah**

NO	KODE	NAMA DESA/KEL	K1*	K2*
1	8202045001	PENITI	1	2
2	8202045002	MASURE	1	2
3	8202045003	SAKAM	1	2
4	8202045004	PALLO	1	2
5	8202045005	DAMULI	1	2
6	8202045006	NURSIFA	1	2

* K1 : Sistem Pemerintahan : 1 - Desa; 2 - Kelurahan; 3 - UPT/SP

* K2 : Klasifikasi Desa/Kel/UPT/SP: 1 - Perkotaan; 2 - Pedesaan

DAFTAR NAMA DESA/KELURAHAN

DI KABUPATEN KEPULAUAN SULA

Tabel 4.1 Daftar Nama Kecamatan Di Kabupaten Kepulauan Sula

NO	KODE	NAMA KECAMATAN	DESA/KEL	DASAR HUKUM
1	8203010	SULA BESI BARAT	6	PERDA NO 9 THN 2002
2	8203011	SULABESI SELATAN	5	PERDA NO 2 THN 2006
3	8203020	SANANA	11	-
4	8203021	SULA BESI TENGAH	6	PERDA NO 2 THN 2006
5	8203022	SULABESI TIMUR	6	PERDA NO 2 THN 2006
6	8203023	SANANA UTARA	7	PERDA NO 6 THN 2007
7	8203030	MANGOLI TIMUR	5	PERDA NO 8THN 2002
8	8203031	MANGOLI TENGAH	9	PERDA NO 2 THN 2006
9	8203032	MANGOLI UTARA TIMUR	4	PERDA NO 2 THN 2006
10	8203040	MANGOLI BARAT	7	-
11	8203041	MANGOLI UTARA	7	PERDA NO 2 THN 2006
12	8203042	MANGOLI SELATAN	5	PERDA NO 2 THN 2006
JUMLAH			78	

Tabel 4.2 Daftar Nama Desa Di Kecamatan Sulabesi Barat

Kabupaten Kepulauan sula

NO	KODE	NAMA DESA/KEL	K1*	K2*
1	8203010004	WAI INA	1	2
2	8203010005	KABAU DARAT	1	2
3	8203010006	ONA	1	2
4	8203010008	KABAU PANTAI	1	2
5	8203010009	NAHI	1	2
6	8203010010	PARATINA	1	2

* K1 : Sistem Pemerintahan : 1 - Desa; 2 - Kelurahan; 3 - UPT/SP

** K2 : Klasifikasi Desa/Kel/UPT/SP: 1 - Perkotaan; 2 - Pedesaan

Tabel 4.3 Daftar Nama Desa Di Kecamatan Sulabesi Selatan

Kabupaten Kepulauan sula				
NO	KODE	NAMA DESA/KEL	K1*	K2*
1	8203011001	WAI GAI	1	2
2	8203011002	FUATA	1	2
3	8203011003	SEKOM	1	2
4	8203011004	WAINIB	1	2
5	8203011005	WAI TAMUA	1	2

* K1 : Sistem Pemerintahan : 1 - Desa; 2 - Kelurahan; 3 - UPT/SP

* K2 : Klasifikasi Desa/Kel/UPT/SP: 1 - Perkotaan; 2 - Pedesaan

Tabel 4.4 Daftar Nama Desa Di Kecamatan Sanana**Kabupaten Kepulauan sula**

NO	KODE	NAMA DESA/KEL	K1*	K2*
1	8203020015	WAILAU	1	2
2	8203020017	PASTINA	1	2
3	8203020018	UMALOYA	1	2
4	8203020019	WAI IPA	1	2
5	8203020020	WAI HAMA	1	2
6	8203020021	FOGI	1	1
7	8203020022	FATCE	1	1
8	8203020023	FALAHU	1	1
9	8203020024	FAGUDU	1	1
10	8203020025	MANGON	1	1
11	8203020026	WAIBAU	1	2

* K1 : Sistem Pemerintahan : 1 - Desa; 2 - Kelurahan; 3 - UPT/SP

** K2 : Klasifikasi Desa/Kel/UPT/SP: 1 - Perkotaan; 2 - Pedesaan

Tabel 4.5 Daftar Nama Desa Di Kecamatan Sulabesi Tengah**Kabupaten Kepulauan sula**

NO	KODE	NAMA DESA/KEL	K1*	K2*
1	8203021001	BEGA	1	2
2	8203021002	FAT-IBA	1	2
3	8203021003	WAIMAN	1	2
4	8203021004	SOAMOLE	1	2
5	8203021005	WAI BOGA	1	2
6	8203021006	MANAF	1	2

* K1 : Sistem Pemerintahan : 1 - Desa; 2 - Kelurahan; 3 - UPT/SP

* K2 : Klasifikasi Desa/Kel/UPT/SP: 1 - Perkotaan; 2 - Pedesaan

Tabel 4.6 Daftar Nama Desa Di Kecamatan Sulabesi Timur

Kabupaten Kepulauan sula

NO	KODE	NAMA DESA/KEL	K1*	K2*
1	8203022001	WAILIA	1	2
2	8203022002	FATKAUYON	1	2
3	8203022003	BALEHA	1	2
4	8203022004	WAI GOYOFA	1	2
5	8203022005	SAMA	1	2
6	8203022006	WAISEPA	1	2

* K1 : Sistem Pemerintahan : 1 - Desa; 2 - Kelurahan; 3 - UPT/SP

** K2 : Klasifikasi Desa/Kel/UPT/SP: 1 - Perkotaan; 2 - Pedesaan

Tabel 4.7 Daftar Nama Desa Di Kecamatan Sanana Utara

Kabupaten Kepulauan sula				
NO	KODE	NAMA DESA/KEL	K1*	K2*
1	8203023001	POHEA	1	2
2	8203023002	FUKWEU	1	2
3	8203023003	MALBUFA	1	2
4	8203023004	BAJO	1	2
5	8203023005	MAN GEGA	1	2
6	8203023006	WAININ	1	2
7	8203023007	FOKALIK	1	2

* K1 : Sistem Pemerintahan : 1 - Desa; 2 - Kelurahan; 3 - UPT/SP

* K2 : Klasifikasi Desa/Kel/UPT/SP: 1 - Perkotaan; 2 - Pedesaan

Tabel 4.8 Daftar Nama Desa Di Kecamatan Mangoli Timur**Kabupaten Kepulauan sula**

NO	KODE	NAMA DESA/KEL	K1*	K2*
1	8203023001	POHEA	1	2
2	8203023002	FUKWEU	1	2
3	8203023003	MALBUFA	1	2
4	8203023004	BAJO	1	2
5	8203023005	MAN GEGA	1	2
6	8203023006	WAININ	1	2
7	8203023007	FOKALIK	1	2

* K1 : Sistem Pemerintahan : 1 - Desa; 2 - Kelurahan; 3 - UPT/SP

** K2 : Klasifikasi Desa/Kel/UPT/SP: 1 - Perkotaan; 2 - Pedesaan

Tabel 4.9 Daftar Nama Desa Di Kecamatan Mangoli Tengah**Kabupaten Kepulauan sula**

NO	KODE	NAMA DESA/KEL	K1*	K2*
1	8203031001	BARU AKOL	1	2
2	8203031002	CAPALULU	1	2
3	8203031003	ORIFOLA	1	2
4	8203031004	WAILOBA	1	2
5	8203031005	MANGOLI	1	2
6	8203031006	WAITULIA	1	2
7	8203031007	WAI U	1	2
8	8203031008	PASLAL	1	2
9	8203031009	JERE	1	2

* K1 : Sistem Pemerintahan : 1 - Desa; 2 - Kelurahan; 3 - UPT/SP

* K2 : Klasifikasi Desa/Kel/UPT/SP: 1 - Perkotaan; 2 - Pedesaan

Tabel 4.10 Daftar Nama Desa Di Kecamatan Mangoli Utara Timur

Kabupaten Kepulauan sula				
NO	KODE	NAMA DESA/KEL	K1*	K2*
1	8203032001	KAWATA	1	2
2	8203032002	PELITA JAYA	1	2
3	8203032003	WAISAKAI	1	2
4	8203032004	WAISUM	1	2

* K1 : Sistem Pemerintahan : 1 - Desa; 2 - Kelurahan; 3 - UPT/SP

** K2 : Klasifikasi Desa/Kel/UPT/SP: 1 - Perkotaan; 2 - Pedesaan

Tabel 4.11 Daftar Nama Desa Di Kecamatan Mangoli Barat**Kabupaten Kepulauan sula**

NO	KODE	NAMA DESA/KEL	K1*	K2*
1	8203040001	PAS IPA	1	2
2	8203040002	DOFA	1	2
3	8203040003	LEKO KADAI	1	2
4	8203040004	LEKOSULA	1	2
5	8203040015	PELITA	1	2
6	8203040016	JOHOR	1	2
7	8203040017	LELYABA	1	2

* K1 : Sistem Pemerintahan : 1 - Desa; 2 - Kelurahan; 3 - UPT/SP

* K2 : Klasifikasi Desa/Kel/UPT/SP: 1 - Perkotaan; 2 - Pedesaan

Tabel 4.12 Daftar Nama Desa Di Kecamatan Mangoli Utara**Kabupaten Kepulauan sula**

NO	KODE	NAMA DESA/KEL	K1*	K2*
1	8203041001	FALABISAHAYA	1	2
2	8203041002	MADAPUHI	1	2
3	8203041003	PASTABULU	1	2
4	8203041004	MODAPIA	1	2
5	8203041005	MINALULI	1	2
6	8203041006	SANIAHAYA	1	2
7	8203041007	MADAPUHI TRANS	1	2

* K1 : Sistem Pemerintahan : 1 - Desa; 2 - Kelurahan; 3 - UPT/SP

** K2 : Klasifikasi Desa/Kel/UPT/SP: 1 - Perkotaan; 2 - Pedesaan

Tabel 4.13 Daftar Nama Desa Di Kecamatan Mangoli Selatan
Kabupaten Kepulauan sula

NO	KODE	NAMA DESA/KEL	K1*	K2*
1	8203042001	AUPONHIA	1	2
2	8203042002	BUYA	1	2
3	8203042004	WAI KAFIA	1	2
4	8203042005	KAPORO	1	2
5	8203042006	WAILAB	1	2

* K1 : Sistem Pemerintahan : 1 - Desa; 2 - Kelurahan; 3 - UPT/SP

* K2 : Klasifikasi Desa/Kel/UPT/SP: 1 - Perkotaan; 2 - Pedesaan

DAFTAR NAMA DESA/KELURAHAN

DI KABUPATEN HALMAHERA SELATAN

Tabel 5.1 Daftar Nama Kecamatan Di Kabupaten Halmahera Selatan

NO	KODE	NAMA KECAMATAN	DESA/KEL	DASAR HUKUM
1	8204010	OBI SELATAN	8	PERDA NO 04 THN 2002
2	8204020	OBI	9	-
3	8204021	OBI BARAT	6	PERDA NO 08 THN 2007
4	8204022	OBI TIMUR	4	PERDA NO 08 THN 2007
5	8204023	OBI UTARA	7	PERDA NO 08 THN 2007
6	8204030	BACAN	14	-
7	8204031	MANDIOLI SELATAN	6	PERDA NO 08 THN 2007
8	8204032	MANDIOLI UTARA	6	PERDA NO 08 THN 2007
9	8204033	BACAN SELATAN	10	PERDA NO 08 THN 2007
10	8204034	BATANG LOMANG	8	PERDA NO 08 THN 2007
11	8204040	BACAN TIMUR	10	PERDA NO 03 THN 2002
12	8204041	BACAN TIMUR SELATAN	7	PERDA NO 08 THN 2007
13	8204042	BACAN TIMUR TENGAH	7	PERDA NO 08 THN 2007
14	8204050	BACAN BARAT	7	PERDA NO 01 THN 2002
15	8204051	KASIRUTA BARAT	10	PERDA NO 08 THN 2007
16	8204052	KASIRUTA TIMUR	8	PERDA NO 08 THN 2007
17	8204053	BACAN BARAT UTARA	8	PERDA NO 08 THN 2007
18	8204060	KAYOA	14	-
19	8204061	KAYOA BARAT	4	PERDA NO 08 THN 2007

Lanjutan Tabel 5.1

NO	KODE	NAMA KECAMATAN	DESA/KEL	DASAR HUKUM
20	8204062	KAYOA SELATAN	6	PERDA NO 08 THN 2007
21	8204063	KAYOA UTARA	6	PERDA NO 08 THN 2007
22	8204070	PULAU MAKIAN	15	PERDA NO 23 THN 2002
23	8204071	MAKIAN BARAT	7	PERDA NO 08 THN 2007
24	8204080	GANE BARAT	10	-
25	8204081	GANE BARAT SELATAN	8	PERDA NO 08 THN 2007
26	8204082	GANE BARAT UTARA	12	PERDA NO 08 THN 2007
27	8204083	KEPULAUAN JORONGA	7	PERDA NO 08 THN 2007
28	8204090	GANE TIMUR	19	-
29	8204091	GANE TIMUR TENGAH	8	PERDA NO 08 THN 2007
30	8204092	GANE TIMUR SELATAN	5	PERDA NO 08 THN 2007
JUMLAH			256	

**Tabel 5.2 Daftar Nama Desa Di Kecamatan Obi Selatan
Kabupaten Halmahera Selatan**

NO	KODE	NAMA DESA/KEL	K1*	K2*
1	8204010001	LOLEO	1	2
2	8204010002	MANO	1	2
3	8204010003	SOLIGI	1	2
4	8204010004	WAYALOAR	1	2
5	8204010005	FLUK	1	2
6	8204010006	BOBO	1	2
7	8204010008	OCIMALOLEO	1	2
8	8204010009	GAMBARU	1	2

* K1 : Sistem Pemerintahan : 1 - Desa; 2 - Kelurahan; 3 - UPT/SP

* K2 : Klasifikasi Desa/Kel/UPT/SP: 1 - Perkotaan; 2 - Pedesaan

**Tabel 5.3 Daftar Nama Desa Di Kecamatan Obi
Kabupaten Halmahera Selatan**

NO	KODE	NAMA DESA/KEL	K1*	K2*
1	8204020008	ANGGAI	1	2
2	8204020009	SAMBIKI	1	2
3	8204020011	JIKOTAMO	1	2
4	8204020013	LAIWUI	1	2
5	8204020014	BUTON	1	2
6	8204020015	BARU	1	2
7	8204020016	AKEGULA	1	2
8	8204020021	KAWASI	1	2
9	8204020022	AIR MANGGA	1	2

* K1 : Sistem Pemerintahan : 1 - Desa; 2 - Kelurahan; 3 - UPT/SP

** K2 : Klasifikasi Desa/Kel/UPT/SP: 1 - Perkotaan; 2 - Pedesaan

Tabel 5.4 Daftar Nama Desa Di Kecamatan Obi Barat**Kabupaten Halmahera Selatan**

NO	KODE	NAMA DESA/KEL	K1*	K2*
1	8204021001	MANATAHAN	1	2
2	8204021002	JIKOHAY	1	2
3	8204021003	ALAM KENANGA	1	2
4	8204021004	SOA SANGAJI	1	2
5	8204021005	ALAM PELITA	1	2
6	8204021006	TAPA	1	2

* K1 : Sistem Pemerintahan : 1 - Desa; 2 - Kelurahan; 3 - UPT/SP

* K2 : Klasifikasi Desa/Kel/UPT/SP: 1 - Perkotaan; 2 - Pedesaan

Tabel 5.5 Daftar Nama Desa Di Kecamatan Obi Timur

Kabupaten Halmahera Selatan

NO	KODE	NAMA DESA/KEL	K1*	K2*
1	8204022001	SUM	1	2
2	8204022002	KELO	1	2
3	8204022003	SUSEPE	1	2
4	8204022004	WOOI	1	2

* K1 : Sistem Pemerintahan : 1 - Desa; 2 - Kelurahan; 3 - UPT/SP

** K2 : Klasifikasi Desa/Kel/UPT/SP: 1 - Perkotaan; 2 - Pedesaan

Tabel 5.6 Daftar Nama Desa Di Kecamatan Obi Utara**Kabupaten Halmahera Selatan**

NO	KODE	NAMA DESA/KEL	K1*	K2*
1	8204023001	PASIR PUTIH	1	2
2	8204023002	CAP	1	2
3	8204023003	GALALA	1	2
4	8204023004	MADAPOLO BARAT	1	2
5	8204023005	MADAPOLO	1	2
6	8204023006	MADAPOLO TIMUR	1	2
7	8204023007	WARINGI	1	2

* K1 : Sistem Pemerintahan : 1 - Desa; 2 - Kelurahan; 3 - UPT/SP

* K2 : Klasifikasi Desa/Kel/UPT/SP: 1 - Perkotaan; 2 - Pedesaan

Tabel 5.7 Daftar Nama Desa Di Kecamatan Bacan**Kabupaten Halmahera Selatan**

NO	KODE	NAMA DESA/KEL	K1*	K2*
1	8204030034	TOMORI	1	2
2	8204030035	LABUHA	1	1
3	8204030036	AMASING KOTA	1	1
4	8204030037	AMASING KALI	1	2
5	8204030038	INDOMUT	1	2
6	8204030039	BELANG BELANG	1	2
7	8204030040	SUMAE	1	2
8	8204030041	KAPUTUSAN	1	2
9	8204030042	HIDAYAT	1	2
10	8204030043	MARABOSE	1	2
11	8204030044	AMASING KOTA BARAT	1	1
12	8204030045	AMASING KOTA UTARA	1	2
13	8204030046	AWANGGOA	1	2
14	8204030047	SUMA TINGGI	1	2

* K1 : Sistem Pemerintahan : 1 - Desa; 2 - Kelurahan; 3 - UPT/SP

** K2 : Klasifikasi Desa/Kel/UPT/SP: 1 - Perkotaan; 2 - Pedesaan

**Tabel 5.8 Daftar Nama Desa Di Kecamatan Mandioli Selatan
Kabupaten Halmahera Selatan**

NO	KODE	NAMA DESA/KEL	K1*	K2*
1	8204031001	YOYOK	1	2
2	8204031002	TABALEMA	1	2
3	8204031003	GALALA	1	2
4	8204031004	JIKO	1	2
5	8204031005	BAHU	1	2
6	8204031006	LELE	1	2

* K1 : Sistem Pemerintahan : 1 - Desa; 2 - Kelurahan; 3 - UPT/SP

* K2 : Klasifikasi Desa/Kel/UPT/SP: 1 - Perkotaan; 2 - Pedesaan

Tabel 5.9 Daftar Nama Desa Di Kecamatan Mandioli Utara**Kabupaten Halmahera Selatan**

NO	KODE	NAMA DESA/KEL	K1*	K2*
1	8204032001	WAYA	1	2
2	8204032002	INDONG	1	2
3	8204032003	BOBO	1	2
4	8204032004	PELITA JAYA	1	2
5	8204032005	AKEDABO	1	2
6	8204032006	LOLEONGUSU	1	2

* K1 : Sistem Pemerintahan : 1 - Desa; 2 - Kelurahan; 3 - UPT/SP

** K2 : Klasifikasi Desa/Kel/UPT/SP: 1 - Perkotaan; 2 - Pedesaan

Tabel 5.10 Daftar Nama Desa Di Kecamatan Bacan Selatan**Kabupaten Halmahera Selatan**

NO	KODE	NAMA DESA/KEL	K1*	K2*
1	8204033001	GANDASULI	1	2
2	8204033002	KUPAL	1	2
3	8204033003	SAWADAI	1	2
4	8204033004	KUBUNG	1	2
5	8204033005	TUAKONA	1	2
6	8204033006	PANAMBUANG	1	2
7	8204033007	MANDAONG	1	2
8	8204033008	TEMBAL	1	2
9	8204033009	KAMPUNG MAKIAN	1	2
10	8204033010	PAPALOANG	1	2

* K1 : Sistem Pemerintahan : 1 - Desa; 2 - Kelurahan; 3 - UPT/SP

* K2 : Klasifikasi Desa/Kel/UPT/SP: 1 - Perkotaan; 2 - Pedesaan

**Tabel 5.11 Daftar Nama Desa Di Kecamatan Batang Lomang
Kabupaten Halmahera Selatan**

NO	KODE	NAMA DESA/KEL	K1*	K2*
1	8204034001	KAMPUNG BARU	1	2
2	8204034002	BATUTAGA	1	2
3	8204034003	PARAPAKANDA	1	2
4	8204034004	TANJUNG OBIT	1	2
5	8204034005	BAJO	1	2
6	8204034006	PASIMBAOS	1	2
7	8204034007	SAWANAKAR	1	2
8	8204034008	TOIN	1	2

* K1 : Sistem Pemerintahan : 1 - Desa; 2 - Kelurahan; 3 - UPT/SP

** K2 : Klasifikasi Desa/Kel/UPT/SP: 1 - Perkotaan; 2 - Pedesaan

Tabel 5.12 Daftar Nama Desa Di Kecamatan Bacan Timur**Kabupaten Halmahera Selatan**

NO	KODE	NAMA DESA/KEL	K1*	K2*
1	8204040012	BABANG	1	2
2	8204040013	BORI	1	2
3	8204040014	NYONYIFI	1	2
4	8204040015	SABATANG	1	2
5	8204040016	GORO GORO	1	2
6	8204040017	TIMLONGA	1	2
7	8204040018	SALI KECIL	1	2
8	8204040021	WAYAMIGA	1	2
9	8204040022	SAYOANG	1	2
10	8204040023	KAIREU	1	2

* K1 : Sistem Pemerintahan : 1 - Desa; 2 - Kelurahan; 3 - UPT/SP

* K2 : Klasifikasi Desa/Kel/UPT/SP: 1 - Perkotaan; 2 - Pedesaan

Tabel 5.13 Daftar Nama Desa Di Kecamatan Bacan Timur Selatan**Kabupaten Halmahera Selatan**

NO	KODE	NAMA DESA/KEL	K1*	K2*
1	8204041001	TABANGAME	1	2
2	8204041002	WAYAUA	1	2
3	8204041003	TABAJAYA	1	2
4	8204041004	SILANG	1	2
5	8204041005	LIARO	1	2
6	8204041006	WAYA KUBA	1	2
7	8204041007	PIGARAJA	1	2

* K1 : Sistem Pemerintahan : 1 - Desa; 2 - Kelurahan; 3 - UPT/SP

** K2 : Klasifikasi Desa/Kel/UPT/SP: 1 - Perkotaan; 2 - Pedesaan

**Tabel 5.14 Daftar Nama Desa Di Kecamatan Bacan Timur Tengah
Kabupaten Halmahera Selatan**

NO	KODE	NAMA DESA/KEL	K1*	K2*
1	8204042001	TAWA BACAN TIMUR	1	2
2	8204042002	SONGA	1	2
3	8204042003	BIBINOI	1	2
4	8204042004	TABAPOMA	1	2
5	8204042005	TUTUPA	1	2
6	8204042006	TOMARA	1	2
7	8204042007	WAYATIM	1	2

* K1 : Sistem Pemerintahan : 1 - Desa; 2 - Kelurahan; 3 - UPT/SP

* K2 : Klasifikasi Desa/Kel/UPT/SP: 1 - Perkotaan; 2 - Pedesaan

Tabel 5.15 Daftar Nama Desa Di Kecamatan Bacan Barat

Kabupaten Halmahera Selatan				
NO	KODE	NAMA DESA/KEL	K1*	K2*
1	8204050001	WIRING YOYOK	1	2
2	8204050002	TAWABI	1	2
3	8204050016	NONDANG	1	2
4	8204050017	INDARI	1	2
5	8204050018	KUSUBIBI	1	2
6	8204050019	KOKOTU	1	2
7	8204050028	KOTUNANG	1	2

* K1 : Sistem Pemerintahan : 1 - Desa; 2 - Kelurahan; 3 - UPT/SP

** K2 : Klasifikasi Desa/Kel/UPT/SP: 1 - Perkotaan; 2 - Pedesaan

**Tabel 5.16 Daftar Nama Desa Di Kecamatan Kasiruta Barat
Kabupaten Halmahera Selatan**

NO	KODE	NAMA DESA/KEL	K1*	K2*
1	8204051001	KAKUPANG	1	2
2	8204051002	MARIKAPAL	1	2
3	8204051003	BISORI	1	2
4	8204051004	DOKO	1	2
5	8204051005	PALAMEA	1	2
6	8204051006	ARUMAMANG	1	2
7	8204051007	LATA LATA	1	2
8	8204051008	SIDANGA	1	2
9	8204051009	SENGGA BARU	1	2
10	8204051010	IMBU IMBU	1	2

* K1 : Sistem Pemerintahan : 1 - Desa; 2 - Kelurahan; 3 - UPT/SP

* K2 : Klasifikasi Desa/Kel/UPT/SP: 1 - Perkotaan; 2 - Pedesaan

Tabel 5.17 Daftar Nama Desa Di Kecamatan Kasiruta Timur

Kabupaten Halmahera Selatan				
NO	KODE	NAMA DESA/KEL	K1*	K2*
1	8204052001	TAWA BACAN BARAT	1	2
2	8204052002	MARITOSU	1	2
3	8204052003	LOLEO JAYA	1	2
4	8204052004	KOUBALABALA	1	2
5	8204052005	LOLEO MEKAR	1	2
6	8204052006	KASIRUTA DALAM	1	2
7	8204052007	JERET	1	2
8	8204052008	TUTUHU	1	2

* K1 : Sistem Pemerintahan : 1 - Desa; 2 - Kelurahan; 3 - UPT/SP

** K2 : Klasifikasi Desa/Kel/UPT/SP: 1 - Perkotaan; 2 - Pedesaan

Tabel 5.18 Daftar Nama Desa Di Kecamatan Bacan Barat Utara**Kabupaten Halmahera Selatan**

NO	KODE	NAMA DESA/KEL	K1*	K2*
1	8204053001	SIDOPO	1	2
2	8204053002	GORUA LOLARO	1	2
3	8204053003	NUSA BABULLAH	1	2
4	8204053004	JOJAME	1	2
5	8204053005	YABA	1	2
6	8204053006	GETI BARU	1	2
7	8204053007	GETI LAMA	1	2
8	8204053008	GILALANG	1	2

* K1 : Sistem Pemerintahan : 1 - Desa; 2 - Kelurahan; 3 - UPT/SP

* K2 : Klasifikasi Desa/Kel/UPT/SP: 1 - Perkotaan; 2 - Pedesaan

Tabel 5.19 Daftar Nama Desa Di Kecamatan Kayoa

Kabupaten Halmahera Selatan				
NO	KODE	NAMA DESA/KEL	K1*	K2*
1	8204060004	LIGUA	1	2
2	8204060005	KIDA	1	2
3	8204060006	BULI	1	2
4	8204060011	LELEI	1	2
5	8204060012	TALIMAU	1	2
6	8204060013	TAWABI	1	2
7	8204060015	GURUAPIN	1	2
8	8204060016	BAJO	1	2
9	8204060017	GUNANGE	1	2
10	8204060019	KARAMAT	1	2
11	8204060024	LAIGOMA	1	2
12	8204060025	GAFI	1	2
13	8204060026	SIKO	1	2
14	8204060027	DOROLAMO	1	2

* K1 : Sistem Pemerintahan : 1 - Desa; 2 - Kelurahan; 3 - UPT/SP

** K2 : Klasifikasi Desa/Kel/UPT/SP: 1 - Perkotaan; 2 - Pedesaan

**Tabel 5.20 Daftar Nama Desa Di Kecamatan Kayoa Barat
Kabupaten Halmahera Selatan**

NO	KODE	NAMA DESA/KEL	K1*	K2*
1	8204061001	BOKIMIAKE	1	2
2	8204061002	HATEJAWA	1	2
3	8204061003	BUSUA	1	2
4	8204061004	FOFAO	1	2

* K1 : Sistem Pemerintahan : 1 - Desa; 2 - Kelurahan; 3 - UPT/SP

* K2 : Klasifikasi Desa/Kel/UPT/SP: 1 - Perkotaan; 2 - Pedesaan

Tabel 5.21 Daftar Nama Desa Di Kecamatan Kayoa Selatan

Kabupaten Halmahera Selatan				
NO	KODE	NAMA DESA/KEL	K1*	K2*
1	8204062001	SAGAWELE	1	2
2	8204062002	POSI POSI	1	2
3	8204062003	NGUTE NGUTE	1	2
4	8204062004	LALUIN	1	2
5	8204062005	PASIR PUTIH	1	2
6	8204062006	ORIMAKURUNGA	1	2

* K1 : Sistem Pemerintahan : 1 - Desa; 2 - Kelurahan; 3 - UPT/SP

** K2 : Klasifikasi Desa/Kel/UPT/SP: 1 - Perkotaan; 2 - Pedesaan

Tabel 5.22 Daftar Nama Desa Di Kecamatan Kayoa Utara**Kabupaten Halmahera Selatan**

NO	KODE	NAMA DESA/KEL	K1*	K2*
1	8204063001	AKE JAILOLO	1	2
2	8204063002	GAYAP	1	2
3	8204063003	LAROMABATI	1	2
4	8204063004	MODAYAMA	1	2
5	8204063005	NGOKOMALAKO	1	2
6	8204063006	WAYASIPANG	1	2

* K1 : Sistem Pemerintahan : 1 - Desa; 2 - Kelurahan; 3 - UPT/SP

* K2 : Klasifikasi Desa/Kel/UPT/SP: 1 - Perkotaan; 2 - Pedesaan

Tabel 5.23 Daftar Nama Desa Di Kecamatan Pulau Makian

Kabupaten Halmahera Selatan				
NO	KODE	NAMA DESA/KEL	K1*	K2*
1	8204070004	WAILOA	1	2
2	8204070005	GURUA	1	2
3	8204070006	DAURI	1	2
4	8204070007	PLOILI	1	2
5	8204070008	SAMSUMA	1	1
6	8204070009	MATANGTENGIN	1	1
7	8204070010	KYOWOR	1	2
8	8204070011	RABUTDAIO	1	2
9	8204070012	WAIGITANG	1	2
10	8204070017	SANGAPATI	1	2
11	8204070018	GITANG	1	2
12	8204070019	DALAM	1	1
13	8204070020	WALO	1	2
14	8204070021	GORUP	1	2
15	8204070022	KOTA	1	2

* K1 : Sistem Pemerintahan : 1 - Desa; 2 - Kelurahan; 3 - UPT/SP

** K2 : Klasifikasi Desa/Kel/UPT/SP: 1 - Perkotaan; 2 - Pedesaan

**Tabel 5.24 Daftar Nama Desa Di Kecamatan Makian Barat
Kabupaten Halmahera Selatan**

NO	KODE	NAMA DESA/KEL	K1*	K2*
1	8204071001	OMBAWA	1	2
2	8204071002	BOBAWAE	1	2
3	8204071003	MALAPAT	1	2
4	8204071004	SEBELEI	1	2
5	8204071005	TALAPAO	1	2
6	8204071006	MATEKETEN	1	2
7	8204071007	TEGONO	1	2

* K1 : Sistem Pemerintahan : 1 - Desa; 2 - Kelurahan; 3 - UPT/SP

* K2 : Klasifikasi Desa/Kel/UPT/SP: 1 - Perkotaan; 2 - Pedesaan

Tabel 5.25 Daftar Nama Desa Di Kecamatan Gane Barat

Kabupaten Halmahera Selatan				
NO	KODE	NAMA DESA/KEL	K1*	K2*
1	8204080011	LEMO LEMO	1	2
2	8204080012	PAPACEDA	1	2
3	8204080013	OHA	1	2
4	8204080014	BALITATA	1	2
5	8204080015	SAKETA	1	2
6	8204080016	CANGO	1	2
7	8204080017	KOITITI	1	2
8	8204080018	DORO	1	2
9	8204080034	TABAMASA	1	2
10	8204080035	BUMI RAHMAT	1	2

* K1 : Sistem Pemerintahan : 1 - Desa; 2 - Kelurahan; 3 - UPT/SP

** K2 : Klasifikasi Desa/Kel/UPT/SP: 1 - Perkotaan; 2 - Pedesaan

Tabel 5.26 Daftar Nama Desa Di Kecamatan Gane Barat Selatan**Kabupaten Halmahera Selatan**

NO	KODE	NAMA DESA/KEL	K1*	K2*
1	8204081001	DOWORA	1	2
2	8204081002	SEKELY	1	2
3	8204081003	YAMLY	1	2
4	8204081004	GANE DALAM	1	2
5	8204081005	JIBUBU	1	2
6	8204081006	AWIS	1	2
7	8204081007	PASI PALELE	1	2
8	8204081008	TAWA	1	2

* K1 : Sistem Pemerintahan : 1 - Desa; 2 - Kelurahan; 3 - UPT/SP

* K2 : Klasifikasi Desa/Kel/UPT/SP: 1 - Perkotaan; 2 - Pedesaan

Tabel 5.27 Daftar Nama Desa Di Kecamatan Gane Barat Utara**Kabupaten Halmahera Selatan**

NO	KODE	NAMA DESA/KEL	K1*	K2*
1	8204082001	BOSO	1	2
2	8204082002	JIKOLAMO	1	2
3	8204082003	DOLIK	1	2
4	8204082004	SUKA DAMAI	1	2
5	8204082005	TOKAKA	1	2
6	8204082006	NURJIHAT	1	2
7	8204082007	MOLOKU	1	2
8	8204082008	SAMO	1	2
9	8204082009	SAMAT	1	2
10	8204082010	POSI POSI	1	2
11	8204082011	GUMIRA	1	2
12	8204082012	BATULAK	1	2

* K1 : Sistem Pemerintahan : 1 - Desa; 2 - Kelurahan; 3 - UPT/SP

** K2 : Klasifikasi Desa/Kel/UPT/SP: 1 - Perkotaan; 2 - Pedesaan

**Tabel 5.28 Daftar Nama Desa Di Kecamatan Kepulauan Joronga
Kabupaten Halmahera Selatan**

NO	KODE	NAMA DESA/KEL	K1*	K2*
1	8204083001	8204083001	1	2
2	8204083002	8204083002	1	2
3	8204083003	8204083003	1	2
4	8204083004	8204083004	1	2
5	8204083005	8204083005	1	2
6	8204083006	8204083006	1	2
7	8204083007	8204083007	1	2

* K1 : Sistem Pemerintahan : 1 - Desa; 2 - Kelurahan; 3 - UPT/SP

* K2 : Klasifikasi Desa/Kel/UPT/SP: 1 - Perkotaan; 2 - Pedesaan

Tabel 5.29 Daftar Nama Desa Di Kecamatan Gane Timur

Kabupaten Halmahera Selatan				
NO	KODE	NAMA DESA/KEL	K1*	K2*
1	8204090006	WOSI	1	2
2	8204090007	SAKETA	1	2
3	8204090008	AKELAMO	1	2
4	8204090009	BUKIT INDAH	3	2
5	8204090010	RAWA JAYA	3	2
6	8204090011	SUKA MAJU	3	2
7	8204090012	BUKIT RAYA	3	2
8	8204090013	SUMBER MAKMUR	1	2
9	8204090014	LALUBI	1	2
10	8204090015	MAFFA	1	2
11	8204090016	FOYA	1	2
12	8204090017	TOBARU	1	2
13	8204090018	FOYA TOBARU	1	2
14	8204090019	WAIMILI	3	2
15	8204090020	TANJUNG JERE	1	2
16	8204090021	KEBUN RAJA	1	2
17	8204090022	KOTA LOOW	1	2
18	8204090023	TUNGGUL WULUNG	1	2
19	8204090024	CINTA DAMAI	3	2

* K1 : Sistem Pemerintahan : 1 - Desa; 2 - Kelurahan; 3 - UPT/SP

** K2 : Klasifikasi Desa/Kel/UPT/SP: 1 - Perkotaan; 2 - Pedesaan

**Tabel 5.30 Daftar Nama Desa Di Kecamatan Gane Timur Tengah
Kabupaten Halmahera Selatan**

NO	KODE	NAMA DESA/KEL	K1*	K2*
1	8204091001	TABAHIDAYAH	1	2
2	8204091002	LUIM	1	2
3	8204091003	BISUI	1	2
4	8204091004	LELEWI	1	2
5	8204091005	TAGEA	1	2
6	8204091006	MATUTING	1	2
7	8204091007	MATUTING TANJUNG	1	2
8	8204091008	TABAHIJRAH	1	2

* K1 : Sistem Pemerintahan : 1 - Desa; 2 - Kelurahan; 3 - UPT/SP

* K2 : Klasifikasi Desa/Kel/UPT/SP: 1 - Perkotaan; 2 - Pedesaan

Tabel 5.31 Daftar Nama Desa Di Kecamatan Gane Timur Selatan**Kabupaten Halmahera Selatan**

NO	KODE	NAMA DESA/KEL	K1*	K2*
1	8204092001	GANE LUAR	1	2
2	8204092002	RANGA RANGA	1	2
3	8204092003	KUWO	1	2
4	8204092004	SAWAT	1	2
5	8204092005	GAIMU	1	2

* K1 : Sistem Pemerintahan : 1 - Desa; 2 - Kelurahan; 3 - UPT/SP

** K2 : Klasifikasi Desa/Kel/UPT/SP: 1 - Perkotaan; 2 - Pedesaan

DAFTAR NAMA DESA/KELURAHAN

DI KABUPATEN HALMAHERA UTARA

Tabel 6.1 Daftar Nama Kecamatan Di Kabupaten Halmahera Utara

NO	KODE	NAMA KECAMATAN	DESA/KEL	DASAR HUKUM
1	8205010	MALIFUT	22	-
2	8205011	KAO TELUK	13	PERDA NO. 02 THN 2006
3	8205020	KAO	14	-
4	8205021	KAO BARAT	21	PERDA NO. 02 THN 2006
5	8205022	KAO UTARA	12	PERDA NO. 02 THN 2006
6	8205030	TOBELO SELATAN	13	PERDA NO 07 THN 2002
7	8205031	TOBELO BARAT	6	PERDA NO. 02 THN 2006
8	8205032	TOBELO TIMUR	6	PERDA NO. 02 THN 2006
9	8205040	TOBELO	10	-
10	8205041	TOBELO TENGAH	9	PERDA NO. 02 THN 2006
11	8205042	TOBELO UTARA	10	PERDA NO. 02 THN 2006
12	8205050	GALELA	7	-
13	8205051	GALELA SELATAN	7	PERDA NO. 02 THN 2006
14	8205052	GALELA BARAT	9	PERDA NO. 02 THN 2006
15	8205053	GALELA UTARA	12	PERDA NO. 02 THN 2006
16	8205060	LOLODA UTARA	18	PERDA NO 05 THN 2002
17	8205061	LOLODA KEPULAUAN	10	PERDA NO. 02 THN 2006
JUMLAH			199	

Tabel 6.2 Daftar Nama Desa Di Kecamatan Malifut**Kabupaten Halmahera Utara**

NO	KODE	NAMA DESA/KEL	K1*	K2*
1	8205010009	TAHANE	1	2
2	8205010011	MATSA	1	1
3	8205010013	NGOFAKIAHA	1	2
4	8205010014	SAMSUMA	1	1
5	8205010015	NGOFAGITA	1	2
6	8205010016	PELERI	1	2
7	8205010019	MALAPA	1	2
8	8205010020	MAILOA	1	2
9	8205010021	NGOFABOBAWA	1	2
10	8205010022	SOMA	1	2
11	8205010023	TAGONO	1	2
12	8205010024	BOBAWA	1	2
13	8205010025	TAFASOHO	1	2
14	8205010026	TALAPAO	1	2
15	8205010027	SABALE	1	2
16	8205010028	TABOBO	1	2
17	8205010029	BALISOSANG	1	2
18	8205010030	SOSOL	1	2
19	8205010031	GAYOK	1	2

* K1 : Sistem Pemerintahan : 1 - Desa; 2 - Kelurahan; 3 - UPT/SP

** K2 : Klasifikasi Desa/Kel/UPT/SP: 1 - Perkotaan; 2 - Pedesaan

Lanjutan Tabel 6.2

NO	KODE	NAMA DESA/KEL	K1*	K2*
20	8205010032	WANGEOTAK	1	2
21	8205010033	BUKIT TINGGI	1	2
22	8205010034	TERPADU	1	2

* K1 : Sistem Pemerintahan : 1 - Desa; 2 - Kelurahan; 3 - UPT/SP

* K2 : Klasifikasi Desa/Kel/UPT/SP: 1 - Perkotaan; 2 - Pedesaan

Tabel 6.3 Daftar Nama Desa Di Kecamatan Kao Teluk

Kabupaten Halmahera Utara				
NO	KODE	NAMA DESA/KEL	K1*	K2*
1	8205011001	PASIR PUTIH	1	2
2	8205011002	BOBANEIGO	1	2
3	8205011003	TETEWANG	1	2
4	8205011004	AKELAMO KAO	1	2
5	8205011005	GAMSUNGI	1	2
6	8205011006	DUM DUM	1	2
7	8205011007	TIOWOR	1	2
8	8205011008	TABANOMA	1	2
9	8205011009	KUNTUM MEKAR	1	2
10	8205011010	BARUMADEHE	1	2
11	8205011011	MAKAELING	1	2
12	8205011012	TOIGO	1	2
13	8205011013	AKELAMO KAO CIBOK	1	2

* K1 : Sistem Pemerintahan : 1 - Desa; 2 - Kelurahan; 3 - UPT/SP

** K2 : Klasifikasi Desa/Kel/UPT/SP: 1 - Perkotaan; 2 - Pedesaan

Tabel 6.4 Daftar Nama Desa Di Kecamatan Kao
Kabupaten Halmahera Utara

NO	KODE	NAMA DESA/KEL	K1*	K2*
1	8205020004	KAO	1	2
2	8205020005	WARINGIN LELEWI	1	2
3	8205020006	JATI	1	2
4	8205020007	SOASANGAJI DIM DIM	1	2
5	8205020008	SASUR	1	2
6	8205020009	KUSU	1	2
7	8205020010	POPON	1	2
8	8205020020	KUKUMUTUK	1	2
9	8205020021	PATANG	1	2
10	8205020022	BIANG	1	2
11	8205020025	WARINGIN LAMO	1	2
12	8205020026	GORUANG	1	2
13	8205020027	KUSU LOVRA	1	2
14	8205020028	SUMBER AGUNG	1	2

* K1 : Sistem Pemerintahan : 1 - Desa; 2 - Kelurahan; 3 - UPT/SP

* K2 : Klasifikasi Desa/Kel/UPT/SP: 1 - Perkotaan; 2 - Pedesaan

Tabel 6.5 Daftar Nama Desa Di Kecamatan Kao Barat

Kabupaten Halmahera Utara				
NO	KODE	NAMA DESA/KEL	K1*	K2*
1	8205021001	MOMODA	1	2
2	8205021002	NGOALI	1	2
3	8205021003	GAGAAPOK	1	2
4	8205021004	MAKARTI	1	2
5	8205021005	TOLIWANG	1	2
6	8205021006	TOLABIT	1	2
7	8205021007	TUGUIS	1	2
8	8205021008	SANGAJI JAYA	1	2
9	8205021009	SOA HUKUM	1	2
10	8205021010	LELESANG	1	2
11	8205021011	KAI	1	2
12	8205021012	PITAGO	1	2
13	8205021013	SOAMAETEK	1	2
14	8205021014	BAILENGIT	1	2
15	8205021015	PARSEBA	1	2
16	8205021016	TOBOULAMO	1	2
17	8205021017	TORAWAT	1	2
18	8205021018	TAKIMO	1	2
19	8205021019	WONOSARI	1	2

* K1 : Sistem Pemerintahan : 1 - Desa; 2 - Kelurahan; 3 - UPT/SP

** K2 : Klasifikasi Desa/Kel/UPT/SP: 1 - Perkotaan; 2 - Pedesaan

Lanjutan Tabel 6.5

NO	KODE	NAMA DESA/KEL	K1*	K2*
20	8205021020	BERINGIN AGUNG	1	2
21	8205021021	MARGO MULYO	1	2

* K1 : Sistem Pemerintahan : 1 - Desa; 2 - Kelurahan; 3 - UPT/SP

* K2 : Klasifikasi Desa/Kel/UPT/SP: 1 - Perkotaan; 2 - Pedesaan

Tabel 6.6 Daftar Nama Desa Di Kecamatan Kao Utara

Kabupaten Halmahera Utara				
NO	KODE	NAMA DESA/KEL	K1*	K2*
1	8205022001	GAMLAHA	1	2
2	8205022002	DORO	1	2
3	8205022003	BOULAMO	1	2
4	8205022004	DARU	1	2
5	8205022005	BOBALE	1	2
6	8205022006	BORI	1	2
7	8205022007	PEDIWANG	1	2
8	8205022008	WATETO	1	2
9	8205022009	TUNUO	1	2
10	8205022010	GULO	1	2
11	8205022011	WARUDU	1	2
12	8205022012	DOWONGI MAITI	1	2

* K1 : Sistem Pemerintahan : 1 - Desa; 2 - Kelurahan; 3 - UPT/SP

** K2 : Klasifikasi Desa/Kel/UPT/SP: 1 - Perkotaan; 2 - Pedesaan

Tabel 6.7 Daftar Nama Desa Di Kecamatan Tobelo Selatan**Kabupaten Halmahera Utara**

NO	KODE	NAMA DESA/KEL	K1*	K2*
1	8205030008	LELEOTO	1	2
2	8205030009	PACA	1	2
3	8205030010	TOBE	1	2
4	8205030011	KUPA KUPA	1	2
5	8205030012	TOMA HALU	1	2
6	8205030013	EFI EFI	1	2
7	8205030014	GAMHOKU	1	2
8	8205030015	TALAGA PACA	1	2
9	8205030016	LEMAH INO	1	2
10	8205030017	KUPA KUPA SELATAN	1	2
11	8205030018	KAKARA B	1	2
12	8205030019	TIOUA	1	2
13	8205030020	PALE	1	2

* K1 : Sistem Pemerintahan : 1 - Desa; 2 - Kelurahan; 3 - UPT/SP

* K2 : Klasifikasi Desa/Kel/UPT/SP: 1 - Perkotaan; 2 - Pedesaan

Tabel 6.8 Daftar Nama Desa Di Kecamatan Tobelo Barat

Kabupaten Halmahera Utara				
NO	KODE	NAMA DESA/KEL	K1*	K2*
1	8205031001	KUSURI	1	2
2	8205031002	SUKAMAJU	1	2
3	8205031003	TOGOLIUA	1	2
4	8205031004	BIRINOA	1	2
5	8205031005	WANGONGIRA	1	2
6	8205031006	UPT TOGOLIUA	3	2

* K1 : Sistem Pemerintahan : 1 - Desa; 2 - Kelurahan; 3 - UPT/SP

** K2 : Klasifikasi Desa/Kel/UPT/SP: 1 - Perkotaan; 2 - Pedesaan

Tabel 6.9 Daftar Nama Desa Di Kecamatan Tobelo Timur**Kabupaten Halmahera Utara**

NO	KODE	NAMA DESA/KEL	K1*	K2*
1	8205032001	KATANA	1	2
2	8205032002	GONGA	1	2
3	8205032003	METI	1	2
4	8205032004	MAWEA	1	2
5	8205032005	TODOKUIHA	1	2
6	8205032006	YARO	1	2

* K1 : Sistem Pemerintahan : 1 - Desa; 2 - Kelurahan; 3 - UPT/SP

* K2 : Klasifikasi Desa/Kel/UPT/SP: 1 - Perkotaan; 2 - Pedesaan

Tabel 6.10 Daftar Nama Desa Di Kecamatan Tobelo

Kabupaten Halmahera Utara				
NO	KODE	NAMA DESA/KEL	K1*	K2*
1	8205040018	GAMSUNGI	1	1
2	8205040019	KUMO	1	1
3	8205040020	GURA	1	1
4	8205040021	KAKARAA	1	2
5	8205040022	WARI	1	1
6	8205040023	MKCM	1	1
7	8205040024	RAWAJAYA	1	1
8	8205040025	GOSOMA	1	1
9	8205040026	WARI INO	1	2
10	8205040032	TAGALAYA	1	2

* K1 : Sistem Pemerintahan : 1 - Desa; 2 - Kelurahan; 3 - UPT/SP

** K2 : Klasifikasi Desa/Kel/UPT/SP: 1 - Perkotaan; 2 - Pedesaan

**Tabel 6.11 Daftar Nama Desa Di Kecamatan Tobelo Tengah
Kabupaten Halmahera Utara**

NO	KODE	NAMA DESA/KEL	K1*	K2*
1	8205041001	KALIUPA	1	2
2	8205041002	UPA	1	2
3	8205041003	PITU	1	2
4	8205041004	LINA INO	1	2
5	8205041005	KALIPITU	1	2
6	8205041006	W K O	1	2
7	8205041007	MAHIA	1	1
8	8205041008	WOSIA	1	1
9	8205041009	TANJUNG NIARA	1	1

* K1 : Sistem Pemerintahan : 1 - Desa; 2 - Kelurahan; 3 - UPT/SP

* K2 : Klasifikasi Desa/Kel/UPT/SP: 1 - Perkotaan; 2 - Pedesaan

Tabel 6.12 Daftar Nama Desa Di Kecamatan Tobelo Utara

Kabupaten Halmahera Utara				
NO	KODE	NAMA DESA/KEL	K1*	K2*
1	8205042001	GORUA SELATAN	1	2
2	8205042002	GORUA	1	2
3	8205042003	GORUA UTARA	1	2
4	8205042004	POPILO	1	2
5	8205042005	POPILO UTARA	1	2
6	8205042006	KOKOTA JAYA	1	2
7	8205042007	RUKO	1	2
8	8205042008	LUARI	1	2
9	8205042009	TOLONUO SELATAN	1	2
10	8205042010	TOLONUO	1	2

* K1 : Sistem Pemerintahan : 1 - Desa; 2 - Kelurahan; 3 - UPT/SP

** K2 : Klasifikasi Desa/Kel/UPT/SP: 1 - Perkotaan; 2 - Pedesaan

Tabel 6.13 Daftar Nama Desa Di Kecamatan Galela**Kabupaten Halmahera Utara**

NO	KODE	NAMA DESA/KEL	K1*	K2*
1	8205050005	MAMUYA	1	2
2	8205050006	PUNE	1	2
3	8205050007	SOA SIO	1	1
4	8205050008	TOWEKA	1	2
5	8205050009	BARATAKU	1	2
6	8205050010	TOWARA	1	2
7	8205050011	SIMAU	1	2

* K1 : Sistem Pemerintahan : 1 - Desa; 2 - Kelurahan; 3 - UPT/SP

* K2 : Klasifikasi Desa/Kel/UPT/SP: 1 - Perkotaan; 2 - Pedesaan

Tabel 6.14 Daftar Nama Desa Di Kecamatan Galela Selatan

Kabupaten Halmahera Utara				
NO	KODE	NAMA DESA/KEL	K1*	K2*
1	8205051001	BALE	1	2
2	8205051002	ORI	1	2
3	8205051003	IGOBULA	1	2
4	8205051004	SOAKONORA	1	2
5	8205051005	TOGAWA	1	2
6	8205051006	TOGAWA BESI	1	2
7	8205051007	SEKI	1	2

* K1 : Sistem Pemerintahan : 1 - Desa; 2 - Kelurahan; 3 - UPT/SP

** K2 : Klasifikasi Desa/Kel/UPT/SP: 1 - Perkotaan; 2 - Pedesaan

Tabel 6.15 Daftar Nama Desa Di Kecamatan Galela Barat**Kabupaten Halmahera Utara**

NO	KODE	NAMA DESA/KEL	K1*	K2*
1	8205052001	SAMUDA	1	2
2	8205052002	SOATOBARU	1	2
3	8205052003	ROKO	1	2
4	8205052004	DOKULAMO	1	2
5	8205052005	KIRA	1	2
6	8205052006	DUMA	1	2
7	8205052007	GOTALAMO	1	2
8	8205052008	MAKETE	1	2
9	8205052009	NGIDIHO	1	2

* K1 : Sistem Pemerintahan : 1 - Desa; 2 - Kelurahan; 3 - UPT/SP

* K2 : Klasifikasi Desa/Kel/UPT/SP: 1 - Perkotaan; 2 - Pedesaan

Tabel 6.16 Daftar Nama Desa Di Kecamatan Galela Utara

Kabupaten Halmahera Utara				
NO	KODE	NAMA DESA/KEL	K1*	K2*
1	8205053001	LIMAU	1	2
2	8205053002	LALONGA	1	2
3	8205053003	BOBI SINGO	1	2
4	8205053004	DODOWO	1	2
5	8205053005	SALIMULI	1	2
6	8205053006	TUTUMALOLEO	1	2
7	8205053007	TOGASA	1	2
8	8205053008	SALUTA	1	2
9	8205053009	PELITA	1	2
10	8205053010	BERINGIN JAYA	1	2
11	8205053011	JERE	1	2
12	8205053012	JERE TUA	1	2

* K1 : Sistem Pemerintahan : 1 - Desa; 2 - Kelurahan; 3 - UPT/SP

** K2 : Klasifikasi Desa/Kel/UPT/SP: 1 - Perkotaan; 2 - Pedesaan

Tabel 6.17 Daftar Nama Desa Di Kecamatan Loloda Utara**Kabupaten Halmahera Utara**

NO	KODE	NAMA DESA/KEL	K1*	K2*
1	8205060001	APULEA	1	2
2	8205060002	ASIMIRO	1	2
3	8205060003	DOTIA	1	2
4	8205060004	NGAJAM	1	2
5	8205060005	DORUME	1	2
6	8205060006	KAILUPA	1	2
7	8205060007	GISIK	1	2
8	8205060008	KAPA KAPA	1	2
9	8205060009	POCAO	1	2
10	8205060010	TATE	1	2
11	8205060011	SUPU	1	2
12	8205060012	POSI POSI	1	2
13	8205060013	MOMOJIU	1	2
14	8205060014	WORIMOI	1	2
15	8205060015	GALAO	1	2
16	8205060016	TERU TERU	1	2
17	8205060017	PODOL	1	2
18	8205060018	IGO	1	2

* K1 : Sistem Pemerintahan : 1 - Desa; 2 - Kelurahan; 3 - UPT/SP

* K2 : Klasifikasi Desa/Kel/UPT/SP: 1 - Perkotaan; 2 - Pedesaan

Tabel 6.18 Daftar Nama Desa Di Kecamatan Loloda Kepulauan

Kabupaten Halmahera Utara				
NO	KODE	NAMA DESA/KEL	K1*	K2*
1	8205061001	TOBO TOBO	1	2
2	8205061002	FITAKO	1	2
3	8205061003	DEDETA	1	2
4	8205061004	DAGASULI	1	2
5	8205061005	JIKOLAMO	1	2
6	8205061006	TUA KARA	1	2
7	8205061007	DAMA	1	2
8	8205061008	DOWONGGILA	1	2
9	8205061009	CERA	1	2
10	8205061010	SALUBE	1	2

* K1 : Sistem Pemerintahan : 1 - Desa; 2 - Kelurahan; 3 - UPT/SP

** K2 : Klasifikasi Desa/Kel/UPT/SP: 1 - Perkotaan; 2 - Pedesaan

DAFTAR NAMA DESA/KELURAHAN

DI KABUPATEN HALMAHERA TIMUR

Tabel 7.1 Daftar Nama Kecamatan Di Kabupaten Halmahera Timur

NO	KODE	NAMA KECAMATAN	DESA/KEL	DASAR HUKUM
1	8206010	MABA SELATAN	9	Keputusan Bupati Halmahera Tengah NO 05 THN 2001
2	8206011	KOTA MABA	6	PERDA NO. 4 THN 2006
3	8206020	WASILE SELATAN	24	Keputusan Bupati Halmahera Tengah NO 05 THN 2001
4	8206030	WASILE	7	
5	8206031	WASILE TIMUR	8	PERDA NO. 4 THN 2006
6	8206032	WASILE TENGAH	8	PERDA NO. 4 THN 2006
7	8206033	WASILE UTARA	8	PERDA NO. 4 THN 2006
8	8206040	MABA	10	
9	8206041	MABA TENGAH	14	PERDA NO. 4 THN 2006
10	8206042	MABA UTARA	12	PERDA NO. 4 THN 2006
JUMLAH			106	

Tabel 7.2 Daftar Nama Desa Di Kecamatan Maba Selatan**Kabupaten Halmahera Timur**

NO	KODE	NAMA DESA/KEL	K1*	K2*
1	8206010001	BICOLI	1	1
2	8206010002	WACI	1	1
3	8206010003	PETELEY	1	2
4	8206010004	LOLEOLAMO	1	2
5	8206010005	GOTOWASI	1	1
6	8206010006	KASUBA	1	1
7	8206010007	MOMOLE	1	1
8	8206010008	SIL	1	1
9	8206010009	SOWOLI	1	1

* K1 : Sistem Pemerintahan : 1 - Desa; 2 - Kelurahan; 3 - UPT/SP

** K2 : Klasifikasi Desa/Kel/UPT/SP: 1 - Perkotaan; 2 - Pedesaan

Tabel 7.3 Daftar Nama Desa Di Kecamatan Kota Maba**Kabupaten Halmahera Timur**

NO	KODE	NAMA DESA/KEL	K1*	K2*
1	8206011001	MABA SANGAJI	1	2
2	8206011002	SOA GIMALAHA	1	1
3	8206011003	WAILUKUM	1	2
4	8206011004	SOA SANGAJI	1	2
5	8206011005	SOA LAIPOH	1	2
6	8206011006	TEWIL	1	1

* K1 : Sistem Pemerintahan : 1 - Desa; 2 - Kelurahan; 3 - UPT/SP

* K2 : Klasifikasi Desa/Kel/UPT/SP: 1 - Perkotaan; 2 - Pedesaan

Tabel 7.4 Daftar Nama Desa Di Kecamatan Wasile Selatan**Kabupaten Halmahera Timur**

NO	KODE	NAMA DESA/KEL	K1*	K2*
1	8206020001	NUSA AMBU	1	2
2	8206020002	PINTATU	1	2
3	8206020003	BINAGARA	1	2
4	8206020004	NUSA JAYA	1	2
5	8206020005	MINAMIN	1	2
6	8206020006	WAIJOI	1	2
7	8206020007	SARAMAAKE	1	2
8	8206020008	WASILE	1	2
9	8206020009	FAYAUL	1	2
10	8206020010	TOMARES	1	2
11	8206020011	TABANALOU	1	2
12	8206020012	SAOLAT	1	2
13	8206020013	LOLEBA	1	2
14	8206020014	NANAS	1	2
15	8206020015	SONDO-SONDO	1	2
16	8206020016	TALAGA JAYA	1	2
17	8206020017	AKE JAWI	1	2
18	8206020018	INO JAYA	1	2
19	8206020019	JIKOMOI	1	2

* K1 : Sistem Pemerintahan : 1 - Desa; 2 - Kelurahan; 3 - UPT/SP

** K2 : Klasifikasi Desa/Kel/UPT/SP: 1 - Perkotaan; 2 - Pedesaan

Lanjutan Tabel 7.4

NO	KODE	NAMA DESA/KEL	K1*	K2*
20	8206020020	YAWAL	1	2
21	8206020021	TANURE	1	2
22	8206020022	EKOR	1	2
23	8206020023	EKORINO	1	2
24	8206020024	BUKUTIO	1	2

* K1 : Sistem Pemerintahan : 1 - Desa; 2 - Kelurahan; 3 - UPT/SP

* K2 : Klasifikasi Desa/Kel/UPT/SP: 1 - Perkotaan; 2 - Pedesaan

Tabel 7.5 Daftar Nama Desa Di Kecamatan Wasile

Kabupaten Halmahera Timur

NO	KODE	NAMA DESA/KEL	K1*	K2*
1	8206030010	SUBAIM	1	2
2	8206030011	CEMARA JAYA	1	2
3	8206030012	BUMI RESTU	1	2
4	8206030013	BATU RAJA	1	2
5	8206030014	MEKAR SARI	1	2
6	8206030015	GULAPAPO	1	2
7	8206030016	WAISUBA	1	2

* K1 : Sistem Pemerintahan : 1 - Desa; 2 - Kelurahan; 3 - UPT/SP

** K2 : Klasifikasi Desa/Kel/UPT/SP: 1 - Perkotaan; 2 - Pedesaan

Tabel 7.6 Daftar Nama Desa Di Kecamatan Wasile Timur**Kabupaten Halmahera Timur**

NO	KODE	NAMA DESA/KEL	K1*	K2*
1	8206031001	DAKA INO	1	2
2	8206031002	AKE DAGA	1	2
3	8206031003	TOBOINO	1	2
4	8206031004	DODAGA	1	2
5	8206031005	TUTULING JAYA	1	2
6	8206031006	WOKA JAYA	1	2
7	8206031007	RAWAMANGUN	1	2
8	8206031008	SIDOMULYO	1	2

* K1 : Sistem Pemerintahan : 1 - Desa; 2 - Kelurahan; 3 - UPT/SP

* K2 : Klasifikasi Desa/Kel/UPT/SP: 1 - Perkotaan; 2 - Pedesaan

Tabel 7.7 Daftar Nama Desa Di Kecamatan Wasile Tengah

Kabupaten Halmahera Timur

NO	KODE	NAMA DESA/KEL	K1*	K2*
1	8206032001	LOLOBATA	1	2
2	8206032002	HATETABAKO	1	2
3	8206032003	PUAO	1	2
4	8206032004	KAKARAINO	1	2
5	8206032005	FOLI	1	2
6	8206032006	NYAOLAKO	1	2
7	8206032007	BOKIMAAKE	1	2
8	8206032008	SILALAYANG	1	2

* K1 : Sistem Pemerintahan : 1 - Desa; 2 - Kelurahan; 3 - UPT/SP

** K2 : Klasifikasi Desa/Kel/UPT/SP: 1 - Perkotaan; 2 - Pedesaan

Tabel 7.8 Daftar Nama Desa Di Kecamatan Wasile Utara**Kabupaten Halmahera Timur**

NO	KODE	NAMA DESA/KEL	K1*	K2*
1	8206033001	IGA	1	2
2	8206033002	LABI LABI	1	2
3	8206033003	TATAM	1	2
4	8206033004	MARIMOI	1	2
5	8206033005	BOLOLO	1	2
6	8206033006	HILAITETOR	1	2
7	8206033007	DOWONGI JAYA	1	2
8	8206033008	MAJIKO TONGONE	1	2

* K1 : Sistem Pemerintahan : 1 - Desa; 2 - Kelurahan; 3 - UPT/SP

* K2 : Klasifikasi Desa/Kel/UPT/SP: 1 - Perkotaan; 2 - Pedesaan

Tabel 7.9 Daftar Nama Desa Di Kecamatan Maba**Kabupaten Halmahera Timur**

NO	KODE	NAMA DESA/KEL	K1*	K2*
1	8206040010	BULI ASAL	1	2
2	8206040011	BULI KARYA	1	2
3	8206040012	BULI	1	2
4	8206040013	WAYAFLI	1	2
5	8206040014	SAILAL	1	2
6	8206040015	GELTOLI	1	2
7	8206040016	PEKAULANG	1	2
8	8206040017	TELUK BULI	1	2
9	8206040018	GAMESAN`	1	2
10	8206040019	BABURINO	1	2

* K1 : Sistem Pemerintahan : 1 - Desa; 2 - Kelurahan; 3 - UPT/SP

** K2 : Klasifikasi Desa/Kel/UPT/SP: 1 - Perkotaan; 2 - Pedesaan

**Tabel 7.10 Daftar Nama Desa Di Kecamatan Maba Tengah
Kabupaten Halmahera Timur**

NO	KODE	NAMA DESA/KEL	K1*	K2*
1	8206041001	BERINGIN LAMO	1	2
2	8206041002	BEBSILI	1	2
3	8206041004	WAYAMLI	1	2
4	8206041006	MIAF	1	2
5	8206041007	MARATANA JAYA	1	2
6	8206041008	DOROLAMO JAYA	1	2
7	8206041009	BANGUL	1	2
8	8206041010	MARASIPNO	1	2
9	8206041011	BABASARAM	1	2
10	8206041012	YAWANLI	1	2
11	8206041013	TATANGAPU	1	2
12	8206041014	GAIFOLI	1	2

* K1 : Sistem Pemerintahan : 1 - Desa; 2 - Kelurahan; 3 - UPT/SP

* K2 : Klasifikasi Desa/Kel/UPT/SP: 1 - Perkotaan; 2 - Pedesaan

Tabel 7.11 Daftar Nama Desa Di Kecamatan Maba Utara**Kabupaten Halmahera Timur**

NO	KODE	NAMA DESA/KEL	K1*	K2*
1	8206042001	SOSOLAT	1	2
2	8206042002	LOLASITA	1	2
3	8206042003	DOROSAGO	1	2
4	8206042004	WASILEO	1	2
5	8206042005	PATLIAN	1	2
6	8206042006	PUMLANGA	1	2
7	8206042007	JARA JARA	1	2
8	8206042008	UPT PATLIAN SP I	3	2
9	8206042009	UPT PATLIAN SP II	3	2
10	8206042010	LILI	1	2
11	8206042011	DOROMOI	1	2
12	8206042012	PATLEAN JAYA	1	2

* K1 : Sistem Pemerintahan : 1 - Desa; 2 - Kelurahan; 3 - UPT/SP

** K2 : Klasifikasi Desa/Kel/UPT/SP: 1 - Perkotaan; 2 - Pedesaan

DAFTAR NAMA DESA/KELURAHAN

DI KABUPATEN PULAU MOROTAI

Tabel 8.1 Daftar Nama Kecamatan Di Kabupaten Pulau Morotai

NO	KODE	NAMA KECAMATAN	DESA/KEL	DASAR HUKUM
1	8207010	MOROTAI SELATAN	25	
2	8207020	MOROTAI TIMUR	15	PERDA NO 2 THN 2006 Halmahera Utara
3	8207030	MOROTAI SELATAN BARAT	20	PERDA NO 2 THN 2002 Halmahera Utara
4	8207040	MOROTAI JAYA	14	PERDA NO 2 THN 2006 Halmahera Utara
5	8207050	MOROTAI UTARA	14	
JUMLAH			88	

Tabel 8.2 Daftar Nama Desa Di Kecamatan Morotai Selatan

Kabupaten Pulau Morotai				
NO	KODE	NAMA DESA/KEL	K1*	K2*
1	8207010001	JUANGA	1	2
2	8207010002	PANDANGA	1	2
3	8207010003	DARUBA	1	1
4	8207010004	YAYASAN	1	1
5	8207010005	KOLORAI	1	2
6	8207010006	GALO GALO	1	2
7	8207010007	PILOWO	1	2
8	8207010008	DARAME	1	2
9	8207010009	GOTALAMO	1	1
10	8207010010	MUHAJIRIN	1	1
11	8207010011	WAWAMA	1	1
12	8207010012	TOTODOKU	1	2
13	8207010013	JOUBELA	1	2
14	8207010014	MANDIRI	1	2
15	8207010015	DEHEGILA	1	2
16	8207010016	AHA	1	2
17	8207010017	MOMOJIU	1	2
18	8207010018	SABATAI BARU	1	2
19	8207010019	SABATAI TUA	1	2

* K1 : Sistem Pemerintahan : 1 - Desa; 2 - Kelurahan; 3 - UPT/SP

** K2 : Klasifikasi Desa/Kel/UPT/SP: 1 - Perkotaan; 2 - Pedesaan

Lanjutan Tabel 8.2

NO	KODE	NAMA DESA/KEL	K1*	K2*
20	8207010020	DAEO	1	2
21	8207010021	FALILA	1	2
22	8207010022	MORODADI	1	2
23	8207010023	NAKAMURA	1	2
24	8207010024	SABALA	1	2
25	8207010025	DAEO MAJIKO	1	2

* K1 : Sistem Pemerintahan : 1 - Desa; 2 - Kelurahan; 3 - UPT/SP

* K2 : Klasifikasi Desa/Kel/UPT/SP: 1 - Perkotaan; 2 - Pedesaan

Tabel 8.3 Daftar Nama Desa Di Kecamatan Morotai Timur

Kabupaten Pulau Morotai				
NO	KODE	NAMA DESA/KEL	K1*	K2*
1	8207020001	SAMBIKI	1	2
2	8207020002	SAMBIKI BARU	1	2
3	8207020003	SANGOWO	1	2
4	8207020004	MIRA	1	2
5	8207020005	RAHMAT	1	2
6	8207020006	WEWEMO	1	2
7	8207020007	BUHO BUHO	1	2
8	8207020008	LIFAO	1	2
9	8207020009	GAMLAMO	1	2
10	8207020010	SANGOWO BARAT	1	2
11	8207020011	SANGOWO TIMUR	1	2
12	8207020012	DOKU MIRA	1	2
13	8207020013	GOSOMA MALUKU	1	2
14	8207020014	HINO	1	2
15	8207020015	SESELI JAYA	1	2

* K1 : Sistem Pemerintahan : 1 - Desa; 2 - Kelurahan; 3 - UPT/SP

** K2 : Klasifikasi Desa/Kel/UPT/SP: 1 - Perkotaan; 2 - Pedesaan

Tabel 8.4 Daftar Nama Desa Di Kecamatan Morotai Selatan Barat**Kabupaten Pulau Morotai**

NO	KODE	NAMA DESA/KEL	K1*	K2*
1	8207030001	WARINGIN	1	2
2	8207030002	ARU IRIAN	1	2
3	8207030003	COCOMARE	1	2
4	8207030004	NGELE NGELE KECIL	1	2
5	8207030005	USBAR PANTAI	1	2
6	8207030006	NGELE NGELE BESAR	1	2
7	8207030007	RAJA	1	2
8	8207030008	TILEY	1	2
9	8207030009	WAYABULA	1	2
10	8207030010	TUTUHU	1	2
11	8207030011	CIO GERONG	1	2
12	8207030012	CIO DALAM	1	2
13	8207030013	SAMINYAMAU	1	2
14	8207030014	POSI POSI RAO	1	2
15	8207030015	LEO LEO	1	2
16	8207030016	ARU BURUNG	1	2
17	8207030017	LOU MADORO	1	2
18	8207030018	TILEY PANTAI	1	2
19	8207030019	BOBULA	1	2
20	8207030020	CIO MALOLEO	1	2

* K1 : Sistem Pemerintahan : 1 - Desa; 2 - Kelurahan; 3 - UPT/SP

* K2 : Klasifikasi Desa/Kel/UPT/SP: 1 - Perkotaan; 2 - Pedesaan

Tabel 8.5 Daftar Nama Desa Di Kecamatan Morotai Jaya**Kabupaten Pulau Morotai**

NO	KODE	NAMA DESA/KEL	K1*	K2*
1	8207040001	LIBANO	1	2
2	8207040002	HAPO	1	2
3	8207040003	TITIGOGOLI	1	2
4	8207040004	BERE BERE KECIL	1	2
5	8207040005	SOPI	1	2
6	8207040006	CENDANA	1	2
7	8207040007	ARU	1	2
8	8207040008	PANGEO	1	2
9	8207040009	TOWARA	1	2
10	8207040010	CEMPAKA	1	2
11	8207040011	PADIMOR PADANGE	1	2
12	8207040012	SOPI MAJIKO	1	2
13	8207040013	LOLEO	1	2
14	8207040014	GORUGO	1	2

* K1 : Sistem Pemerintahan : 1 - Desa; 2 - Kelurahan; 3 - UPT/SP

** K2 : Klasifikasi Desa/Kel/UPT/SP: 1 - Perkotaan; 2 - Pedesaan

Tabel 8.6 Daftar Nama Desa Di Kecamatan Morotai Utara**Kabupaten Pulau Morotai**

NO	KODE	NAMA DESA/KEL	K1*	K2*
1	8207050001	BIDO	1	2
2	8207050002	YAO	1	2
3	8207050003	TAWAKALI	1	2
4	8207050004	SAKITA	1	2
5	8207050005	LELEO JAYA	1	2
6	8207050006	KENARI	1	2
7	8207050007	BERE BERE	1	2
8	8207050008	LOSUO	1	2
9	8207050009	KORAGO	1	2
10	8207050010	GORUA	1	2
11	8207050011	TANJUNG SALEH	1	2
12	8207050012	GOA HIRA	1	2
13	8207050013	MABA	1	2
14	8207050014	GORUA SELATAN	1	2

* K1 : Sistem Pemerintahan : 1 - Desa; 2 - Kelurahan; 3 - UPT/SP

* K2 : Klasifikasi Desa/Kel/UPT/SP: 1 - Perkotaan; 2 - Pedesaan

DAFTAR NAMA DESA/KELURAHAN

DI KABUPATEN PULAU TALIBU

Tabel 9.1 Daftar Nama Kecamatan Di Kabupaten Pulau Taliabu

NO	KODE	NAMA KECAMATAN	DESA/KEL	DASAR HUKUM
1	8208010	TALIABU BARAT	14	
2	8208020	TALIABU SELATAN	9	PERDA NO 2 THN 2006, Kepulauan Sula
3	8208030	TABONA	7	PERDA NO 5 THN 2010, Kepulauan Sula
4	8208040	TALIABU TIMUR SELATAN	9	PERDA NO 2 THN 2006, Kepulauan Sula
5	8208050	TALIABU TIMUR	4	PERDA NO 2 THN 2006, Kepulauan Sula
6	8208060	TALIABU UTARA	19	PERDA NO 2 THN 2006, Kepulauan Sula
7	8208070	LEDE	5	PERDA NO 6 THN 2007, Kepulauan Sula
8	8208080	TALIABU BARAT LAUT	5	PERDA NO 2 THN 2006, Kepulauan Sula
JUMLAH			72	

Tabel 9.2 Daftar Nama Desa Di Kecamatan Taliabu Barat**Kabupaten Pulau Taliabu**

NO	KODE	NAMA DESA/KEL	K1*	K2*
1	8208010001	PANCORAN	1	2
2	8208010002	TALLO	1	2
3	8208010003	RATAHAYA	1	2
4	8208010004	WAYO	1	2
5	8208010006	BOBONG	1	2
6	8208010007	MARANTI JAYA	1	2
7	8208010008	KILONG	1	2
8	8208010009	KARAMAT	1	2
9	8208010010	HOLBOTA	1	2
10	8208010011	KAWALO	1	2
11	8208010012	WOYO	1	2
12	8208010013	LOHOBUBA	1	2
13	8208010014	LIMBO	1	2

* K1 : Sistem Pemerintahan : 1 - Desa; 2 - Kelurahan; 3 - UPT/SP

** K2 : Klasifikasi Desa/Kel/UPT/SP: 1 - Perkotaan; 2 - Pedesaan

Tabel 9.3 Daftar Nama Desa Di Kecamatan Taliabu Selatan**Kabupaten Pulau Taliabu**

NO	KODE	NAMA DESA/KEL	K1*	K2*
1	8208020001	NGGOLI	1	2
2	8208020002	BAHU	1	2
3	8208020003	BAPENU	1	2
4	8208020004	GALEBO	1	2
5	8208020005	KILO	1	2
6	8208020006	SUMBONG	1	2
7	8208020007	NGGAKI	1	2
8	8208020008	PENCADO	1	2
9	8208020009	MALULI	1	2

* K1 : Sistem Pemerintahan : 1 - Desa; 2 - Kelurahan; 3 - UPT/SP

* K2 : Klasifikasi Desa/Kel/UPT/SP: 1 - Perkotaan; 2 - Pedesaan

Tabel 9.4 Daftar Nama Desa Di Kecamatan Tabona

Kabupaten Pulau Taliabu				
NO	KODE	NAMA DESA/KEL	K1*	K2*
1	8208030001	WOLIO	1	2
2	8208030002	HABUNUHA	1	2
3	8208030003	FAYAUNANA	1	2
4	8208030004	PELENG	1	2
5	8208030005	TABONA	1	2
6	8208030006	KABUNU	1	2
7	8208030007	KATAGA	1	2

* K1 : Sistem Pemerintahan : 1 - Desa; 2 - Kelurahan; 3 - UPT/SP

** K2 : Klasifikasi Desa/Kel/UPT/SP: 1 - Perkotaan; 2 - Pedesaan

Tabel 9.5 Daftar Nama Desa Di Kecamatan Taliabu Timur Selatan**Kabupaten Pulau Taliabu**

NO	KODE	NAMA DESA/KEL	K1*	K2*
1	8208040001	SOFAN	1	2
2	8208040002	KAWADANG	1	2
3	8208040003	LOSSENG	1	2
4	8208040004	MANTARARA	1	2
5	8208040005	BELO	1	2
6	8208040006	WAI KADAI	1	2
7	8208040007	WAI KADAI SULA	1	2
8	8208040008	KAMAYA	1	2
9	8208040009	WAIKOKA	1	2

* K1 : Sistem Pemerintahan : 1 - Desa; 2 - Kelurahan; 3 - UPT/SP

* K2 : Klasifikasi Desa/Kel/UPT/SP: 1 - Perkotaan; 2 - Pedesaan

Tabel 9.6 Daftar Nama Desa Di Kecamatan Taliabu Timur

Kabupaten Pulau Taliabu

NO	KODE	NAMA DESA/KEL	K1*	K2*
1	8208050001	TUBANG	1	2
2	8208050002	PENU	1	2
3	8208050003	PARIGI	1	2
4	8208050004	SAMUYA	1	2

* *K1 : Sistem Pemerintahan : 1 - Desa; 2 - Kelurahan; 3 - UPT/SP*

** *K2 : Klasifikasi Desa/Kel/UPT/SP: 1 - Perkotaan; 2 - Pedesaan*

Tabel 9.7 Daftar Nama Desa Di Kecamatan Taliabu Utara**Kabupaten Pulau Taliabu**

NO	KODE	NAMA DESA/KEL	K1*	K2*
1	8208060001	UFUNG	1	2
2	8208060002	PADANG	1	2
3	8208060003	NATANG KUNING	1	2
4	8208060004	NUNU	1	2
5	8208060005	TIKONG	1	2
6	8208060006	SAHU	1	2
7	8208060007	AIR BULAN	1	2
8	8208060008	NUNCA	1	2
9	8208060009	MINTON	1	2
10	8208060010	GELA	1	2
11	8208060011	LONDON	1	2
12	8208060012	DEGE	1	2
13	8208060013	HAI	1	2
14	8208060014	AIR KALIMAT	1	2
15	8208060015	JORJOGA	1	2
16	8208060016	TANJUNG UNA	1	2
17	8208060017	MANANGA	1	2
18	8208060018	WAHE	1	2
19	8208060019	MBONO	1	2

* K1 : Sistem Pemerintahan : 1 - Desa; 2 - Kelurahan; 3 - UPT/SP

* K2 : Klasifikasi Desa/Kel/UPT/SP: 1 - Perkotaan; 2 - Pedesaan

Tabel 9.8 Daftar Nama Desa Di Kecamatan Lede**Kabupaten Pulau Taliabu**

NO	KODE	NAMA DESA/KEL	K1*	K2*
1	8208070001	LEDE	1	2
2	8208070002	LANGGANU	1	2
3	8208070003	BALOHANG	1	2
4	8208070004	TOLONG	1	2
5	8208070005	TODOLI	1	2

* K1 : Sistem Pemerintahan : 1 - Desa; 2 - Kelurahan; 3 - UPT/SP

** K2 : Klasifikasi Desa/Kel/UPT/SP: 1 - Perkotaan; 2 - Pedesaan

**Tabel 9.9 Daftar Nama Desa Di Kecamatan Taliabu Barat Laut
Kabupaten Pulau Taliabu**

NO	KODE	NAMA DESA/KEL	K1*	K2*
1	8208080001	KASANGO	1	2
2	8208080002	BERINGIN JAYA	1	2
3	8208080003	SALATI	1	2
4	8208080004	ONE MAY	1	2
5	8208080005	NGGELE	1	2

* K1 : Sistem Pemerintahan : 1 - Desa; 2 - Kelurahan; 3 - UPT/SP

* K2 : Klasifikasi Desa/Kel/UPT/SP: 1 - Perkotaan; 2 - Pedesaan

DAFTAR NAMA DESA/KELURAHAN

DI KOTA TERNATE

Tabel 10.1 Daftar Nama Kecamatan Di Kota Ternate

NO	KODE	NAMA KECAMATAN	DESA/KEL	DASAR HUKUM
1	8271010	PULAU TERNATE	13	UU NO 11 THN 1999
2	8271011	MOTI	6	PERDA NO 10 THN 2001
3	8271012	PULAU BATANG DUA	6	PERDA NO 6 THN 2007
4	8271013	PULAU HIRI	6	PERDA NO 8 THN 2009
5	8271020	TERNATE SELATAN	17	PP NO 45 THN 1981
6	8271021	TERNATE TENGAH	15	PERDA NO 7 THN 2007
7	8271030	TERNATE UTARA	14	PP NO 45 THN 1981
JUMLAH			77	

Tabel 10.2 Daftar Nama Desa Di Kecamatan Pulau Ternate

Kota Ternate				
NO	KODE	NAMA DESA/KEL	K1*	K2*
1	8271010005	JAMBULA	2	2
2	8271010006	KASTELA	2	2
3	8271010007	FORAMADIAHI	2	2
4	8271010008	KULABA	2	2
5	8271010009	RUA	2	2
6	8271010010	BULA	2	2
7	8271010011	AFE-TADUMA	2	2
8	8271010012	TOBOLOLO	2	2
9	8271010013	TOGAFO	2	2
10	8271010014	SULAMADAHA	2	2
11	8271010015	LOTO	2	2
12	8271010016	TAKOME	2	2
13	8271010026	DORPEDU	2	2

* K1 : Sistem Pemerintahan : 1 - Desa; 2 - Kelurahan; 3 - UPT/SP

** K2 : Klasifikasi Desa/Kel/UPT/SP: 1 - Perkotaan; 2 - Pedesaan

Tabel 10.3 Daftar Nama Desa Di Kecamatan Moti

Kota Ternate				
NO	KODE	NAMA DESA/KEL	K1*	K2*
1	8271011001	FIGUR	2	2
2	8271011002	TAKOFI	2	2
3	8271011003	TAFAGA	2	2
4	8271011004	TADENAS	2	2
5	8271011005	KOTA MOTI	2	2
6	8271011006	TAFAMUTU	2	2

* K1 : Sistem Pemerintahan : 1 - Desa; 2 - Kelurahan; 3 - UPT/SP

* K2 : Klasifikasi Desa/Kel/UPT/SP: 1 - Perkotaan; 2 - Pedesaan

Tabel 10.4 Daftar Nama Desa Di Kecamatan Pulau Batang Dua**Kota Ternate**

NO	KODE	NAMA DESA/KEL	K1*	K2*
1	8271012001	PANTAI SAGU	2	2
2	8271012002	TIFURE	2	2
3	8271012003	LELEWI	2	2
4	8271012004	MAYAU	2	2
5	8271012005	BIDO	2	2
6	8271012006	PERUM BERSATU	2	2

* K1 : Sistem Pemerintahan : 1 - Desa; 2 - Kelurahan; 3 - UPT/SP

** K2 : Klasifikasi Desa/Kel/UPT/SP: 1 - Perkotaan; 2 - Pedesaan

Tabel 10.5 Daftar Nama Desa Di Kecamatan Pulau Hiri

Kota Ternate				
NO	KODE	NAMA DESA/KEL	K1*	K2*
1	8271013001	DORARI ISA	2	2
2	8271013002	TAFRAKA	2	2
3	8271013003	TOGOLOBE	2	2
4	8271013004	MADO	2	2
5	8271013005	FAUDU	2	2
6	8271013006	TOMAJIKO	2	2

* K1 : Sistem Pemerintahan : 1 - Desa; 2 - Kelurahan; 3 - UPT/SP

* K2 : Klasifikasi Desa/Kel/UPT/SP: 1 - Perkotaan; 2 - Pedesaan

Tabel 10.6 Daftar Nama Desa Di Kecamatan Ternate Selatan

Kota Ternate				
NO	KODE	NAMA DESA/KEL	K1*	K2*
1	8271020001	SASA	2	1
2	8271020002	GAMBESI	2	1
3	8271020003	FITU	2	1
4	8271020004	KALUMATA	2	1
5	8271020005	KAYU MERAH	2	1
6	8271020006	BASTIONG TALANGAME	2	1
7	8271020007	UBO-UBO	2	1
8	8271020008	MANGGA DUA	2	1
9	8271020009	JATI	2	1
10	8271020010	TOBOKO	2	1
11	8271020011	TANAH TINGGI	2	1
12	8271020020	NGADE	2	1
13	8271020021	BASTIONG KARANCE	2	1
14	8271020022	TABONA	2	1
15	8271020023	JATI PERUMNAS	2	1
16	8271020024	MANGGA DUA UTARA	2	1
17	8271020025	TANAH TINGGI BARAT	2	1

* K1 : Sistem Pemerintahan : 1 - Desa; 2 - Kelurahan; 3 - UPT/SP

** K2 : Klasifikasi Desa/Kel/UPT/SP: 1 - Perkotaan; 2 - Pedesaan

Tabel 10.7 Daftar Nama Desa Di Kecamatan Ternate Tengah

Kota Ternate				
NO	KODE	NAMA DESA/KEL	K1*	K2*
1	8271021001	MALIARO	2	1
2	8271021002	KAMPUNG PISANG	2	1
3	8271021003	TAKOMA	2	1
4	8271021004	KOTA BARU	2	1
5	8271021005	MUHAJIRIN	2	1
6	8271021006	TANAH RAJA	2	1
7	8271021007	STADION	2	1
8	8271021008	MARIKURUBU	2	1
9	8271021009	MOYA	2	1
10	8271021010	SALAHUDDIN	2	1
11	8271021011	SANTIONG	2	1
12	8271021012	KALUMPANG	2	1
13	8271021013	GAMALAMA	2	1
14	8271021014	MAKASSAR TIMUR	2	1
15	8271021015	MAKASSAR BARAT	2	1

* K1 : Sistem Pemerintahan : 1 - Desa; 2 - Kelurahan; 3 - UPT/SP

* K2 : Klasifikasi Desa/Kel/UPT/SP: 1 - Perkotaan; 2 - Pedesaan

Tabel 10.8 Daftar Nama Desa Di Kecamatan Ternate Utara

Kota Ternate				
NO	KODE	NAMA DESA/KEL	K1*	K2*
1	8271030006	SOA SIO	2	1
2	8271030007	SOA	2	1
3	8271030008	SALERO	2	1
4	8271030009	KASTURIAN	2	1
5	8271030011	TOBOLEU	2	1
6	8271030012	SANGAJI	2	1
7	8271030013	DUFA DUFA	2	1
8	8271030014	TAFURE	2	1
9	8271030015	TABAM	2	1
10	8271030016	SANGO	2	1
11	8271030017	TARAU	2	2
12	8271030018	SANGAJI UTARA	2	1
13	8271030019	AKEHUDA	2	1
14	8271030020	TUBO	2	2

* K1 : Sistem Pemerintahan : 1 - Desa; 2 - Kelurahan; 3 - UPT/SP

** K2 : Klasifikasi Desa/Kel/UPT/SP: 1 - Perkotaan; 2 - Pedesaan

DAFTAR NAMA DESA/KELURAHAN

DI KOTA TIDORE KEPULAUAN

Tabel 11.1 Daftar Nama Kecamatan Di Kota Tidore Kepulauan

NO	KODE	NAMA KECAMATAN	DESA/KEL	DASAR HUKUM
1	8272010	TIDORE SELATAN	8	Keputusan Bupati Halma-hera Tengah NO 05 THN 2001
2	8272020	TIDORE UTARA	14	Keputusan Bupati Halma-hera Tengah NO 05 THN 2001
3	8272030	TIDORE	13	-
4	8272031	TIDORE TIMUR	7	-
5	8272040	OBA	14	-
6	8272041	OBA SELATAN	7	-
7	8272050	OBA UTARA	13	Keputusan Bupati Halma-hera Tengah NO 05 THN 2001
8	8272051	OBA TENGAH	14	-
JUMLAH			91	

Tabel 11.2 Daftar Nama Desa Di Kecamatan Tidore Selatan

Kota Tidore Kepulauan				
NO	KODE	NAMA DESA/KEL	K1*	K2*
1	8272010001	MAREKOFO	1	2
2	8272010002	MAREGAM	1	2
3	8272010003	TONGOWAI	2	1
4	8272010004	GURABATI	2	1
5	8272010005	TOMALOU	2	1
6	8272010006	TUGUIHA	2	2
7	8272010007	DOKIRI	2	1
8	8272010008	TOLOA	2	2

* K1 : Sistem Pemerintahan : 1 - Desa; 2 - Kelurahan; 3 - UPT/SP

** K2 : Klasifikasi Desa/Kel/UPT/SP: 1 - Perkotaan; 2 - Pedesaan

Tabel 11.3 Daftar Nama Desa Di Kecamatan Tidore Utara**Kota Tidore Kepulauan**

NO	KODE	NAMA DESA/KEL	K1*	K2*
1	8272020001	BOBO	2	1
2	8272020002	AFA AFA	2	2
3	8272020003	MAREKU	2	1
4	8272020004	OME	2	2
5	8272020005	JAYA	2	2
6	8272020006	FOBAHARU	2	2
7	8272020007	RUM	2	2
8	8272020008	MAITARA	1	1
9	8272020009	GUBU KUSUMA	2	2
10	8272020010	SIRONGO FOLARAHA	2	2
11	8272020011	RUM BALIBUNGA	2	2
12	8272020012	MAITARA SELATAN	1	1
13	8272020013	MAITARA UTARA	1	1
14	8272020014	MAITARA TENGAH	1	1

* K1 : Sistem Pemerintahan : 1 - Desa; 2 - Kelurahan; 3 - UPT/SP

* K2 : Klasifikasi Desa/Kel/UPT/SP: 1 - Perkotaan; 2 - Pedesaan

Tabel 11.4 Daftar Nama Desa Di Kecamatan Tidore

Kota Tidore Kepulauan				
NO	KODE	NAMA DESA/KEL	K1*	K2*
1	8272030007	SELI	2	1
2	8272030008	SOADARA	2	1
3	8272030009	TOPO	2	2
4	8272030010	SOA SIO	2	1
5	8272030011	GAMTUFKANGE	2	1
6	8272030012	GURA-BUNGA	2	2
7	8272030013	INDONESIANA	2	1
8	8272030017	TOPO TIGA	2	2
9	8272030018	TOMAGOBA	2	1
10	8272030019	FOLARORA	2	2
11	8272030020	GOTO	2	1
12	8272030021	TAMBULA	2	1
13	8272030022	TUGUWAJI	2	1

* K1 : Sistem Pemerintahan : 1 - Desa; 2 - Kelurahan; 3 - UPT/SP

** K2 : Klasifikasi Desa/Kel/UPT/SP: 1 - Perkotaan; 2 - Pedesaan

Tabel 11.5 Daftar Nama Desa Di Kecamatan Tidore Timur**Kota Tidore Kepulauan**

NO	KODE	NAMA DESA/KEL	K1*	K2*
1	8272031001	DOWORA	2	1
2	8272031002	KALAODI	2	2
3	8272031003	MAFUTUTU	2	2
4	8272031004	TOSA	2	1
5	8272031005	COBODOE	2	1
6	8272031006	DOYADO	2	1
7	8272031007	JIKOCOBO	2	2

* K1 : Sistem Pemerintahan : 1 - Desa; 2 - Kelurahan; 3 - UPT/SP

* K2 : Klasifikasi Desa/Kel/UPT/SP: 1 - Perkotaan; 2 - Pedesaan

Tabel 11.6 Daftar Nama Desa Di Kecamatan Oba**Kota Tidore Kepulauan**

NO	KODE	NAMA DESA/KEL	K1*	K2*
1	8272040003	KUSU SINOPA	1	2
2	8272040004	PAYAHE	2	2
3	8272040005	TOSEHO	1	2
4	8272040006	GITA RAJA	1	2
5	8272040008	WODA	1	2
6	8272040009	KOSA	1	2
7	8272040010	KOLI	1	2
8	8272040011	BALE	1	2
9	8272040012	TULUI	1	2
10	8272040013	SIGELA YEF	1	2
11	8272040014	TODAPA	1	2
12	8272040015	TALASI	1	2
13	8272040016	TALAGAMORI	1	2
14	8272040017	UPT KOLI	3	2

* K1 : Sistem Pemerintahan : 1 - Desa; 2 - Kelurahan; 3 - UPT/SP

** K2 : Klasifikasi Desa/Kel/UPT/SP: 1 - Perkotaan; 2 - Pedesaan

Tabel 11.7 Daftar Nama Desa Di Kecamatan Oba Selatan**Kota Tidore Kepulauan**

NO	KODE	NAMA DESA/KEL	K1*	K2*
1	8272041001	SELA MALOFO	1	2
2	8272041002	MAIDI	1	2
3	8272041003	HAGER	1	2
4	8272041004	WAMA	1	2
5	8272041005	LIFOFA	1	2
6	8272041006	NUKU	1	2
7	8272041007	TAGALAYA	1	2
8	8272041008	UPT TRANS MAIDI	3	2

* K1 : Sistem Pemerintahan : 1 - Desa; 2 - Kelurahan; 3 - UPT/SP

* K2 : Klasifikasi Desa/Kel/UPT/SP: 1 - Perkotaan; 2 - Pedesaan

Tabel 11.8 Daftar Nama Desa Di Kecamatan Oba Utara

Kota Tidore Kepulauan				
NO	KODE	NAMA DESA/KEL	K1*	K2*
1	8272050003	SOMAHODE	1	2
2	8272050004	AKEKOLANO	1	2
3	8272050005	OBA	1	2
4	8272050006	SOFIFI	2	2
5	8272050007	GURAPING	2	2
6	8272050008	KAIYASA	1	2
7	8272050009	GAROJOU	1	2
8	8272050010	KUSU	1	2
9	8272050011	AMPERA	1	2
10	8272050012	BUKIT DURIAN	1	2
11	8272050013	GALALA	1	2
12	8272050014	BALBAR	1	2
13	8272050015	GOSALE	1	2

* K1 : Sistem Pemerintahan : 1 - Desa; 2 - Kelurahan; 3 - UPT/SP

** K2 : Klasifikasi Desa/Kel/UPT/SP: 1 - Perkotaan; 2 - Pedesaan

Tabel 11.9 Daftar Nama Desa Di Kecamatan Oba Tengah**Kota Tidore Kepulauan**

NO	KODE	NAMA DESA/KEL	K1*	K2*
1	8272051001	TOGEME	1	2
2	8272051002	LOLA	1	2
3	8272051003	AKELAMO	2	2
4	8272051004	AKEGURACI	1	2
5	8272051005	AKESAI	1	2
6	8272051006	AKETOBOLOLO	1	2
7	8272051007	AKEDOTILOU	1	2
8	8272051008	AKETUBATU	1	2
9	8272051009	TADUPI	1	2
10	8272051010	YEHU	1	2
11	8272051011	TAUNO	1	2
12	8272051012	BERINGIN JAYA	1	2
13	8272051013	FANAHA	1	2
14	8272051014	SIOKONA	1	2

* K1 : Sistem Pemerintahan : 1 - Desa; 2 - Kelurahan; 3 - UPT/SP

* K2 : Klasifikasi Desa/Kel/UPT/SP: 1 - Perkotaan; 2 - Pedesaan

DAFTAR PUSTAKA

DAFTAR PUSTAKA

- Badan Pusat Statistik, *http://mfdonline.bps.go.id*, 2016
- Badan Pusat Statistik, *Buku Pedoman Sistem Dan Program MFD Dan MBS Berbasis Web*, 2013
- Badan Pusat Statistik, *Peraturan Kepala Badan Pusat Statistik Nomor 37 Tahun 2010 Tentang Klasifikasi Perkotaan dan Pedesaan di Indonesia*, 2010
- Badan Pusat Statistik Provinsi Maluku Utara, *Direktori Desa Provinsi Maluku Utara Semester II Tahun 2014*, 2015
- Badan Pusat Statistik Provinsi Maluku Utara, *Direktori Desa Provinsi Maluku Utara Semester I Tahun 2015*, 2015
- Badan Pusat Statistik Provinsi Maluku Utara, *Maluku Utara Dalam Angka*, 2015
- Republik Indonesia, *Undang Undang Nomor 6 Tahun 2014 Tentang Desa*, 2014
- Republik Indonesia, *Peraturan Menteri Dalam Negeri No 28 Tahun 2006 Tentang Pembentukan, Penghapusan, Penggabungan Desa dan Perubahan status Desa menjadi Kelurahan*, 2006
- Republik Indonesia, *Undang Undang Republik Indonesia Nomor 6 Tahun 2000 Tentang Pembentukan Provinsi Maluku Utara, Kabupaten Buru, Dan Kabupaten Maluku Tenggara*, 2000
- Republik Indonesia, *Undang Undang Republik Indonesia Nomor 6 Tahun 1990 Tentang Pembentukan Kabupaten Daerah Tingkat II Halmahera Tengah*, 1990
- Republik Indonesia, *Undang Undang Republik Indonesia Nomor 60 Tahun 1958 Tentang Pembentukan Daerah Daerah Swatantra Tingkat II Dalam Wilayah Daerah Swatantra Tingkat I Maluku*, 1958

Republik Indonesia, *Undang Undang Republik indonesia Nomor 11 Tahun 1999
Tentang Pembentukan Kotamadya Daerah Tingkat II Ternate, 1999*

Republik Indonesia, *Undang Undang Nomor 1 Tahun 2003 Tentang Pembentukan
Kabupaten Halmahera Utara, Kabupaten Halmahera Selatan, Kabupaten
Kepulauan Sula, Kabupaten Halmahera Timur Dan Kota Tidore Kepulauan
Di Provinsi Maluku Utara, 2003*

Republik Indonesia, *Undang Undang Republik Indonesia Nomor 53 Tahun 2008 Tentang
Pembentukan Kabupaten Pulau Morotai Di Provinsi Maluku Utara, 2008*

Republik Indonesia, *Undang Undang Republik Indonesia Nomor 6 Tahun 2013 Tentang
Pembentukan Kabupaten Pulau Taliabu Di Provinsi Maluku Utara, 2013*

DATA

MENCERDASKAN BANGSA



BADAN PUSAT STATISTIK

PROVINSI MALUKU UTARA

Jalan Stadion No.65 Ternate

Telp. (0921) 3127878, Fax: (0921) 3126301

Homepage: <http://malut.bps.go.id>

Email: malut@bps.go.id



ISBN 978-602-6755-18-6



9 786026 755186