

Kecamatan **KEMBANGBAHU** **DALAM ANGKA**

2021



**BADAN PUSAT STATISTIK
KABUPATEN LAMONGAN**

**Kecamatan
KEMBANGBAHU
DALAM ANGKA**

2021



KECAMATAN KEMBANGBAHU DALAM ANGKA 2021

ISSN : 2798-7817

No. Publikasi : 35240.2121

Katalog : 1102001.3524060

Ukuran Buku : 14,8 cm x 21 cm

Jumlah Halaman : xiv + 140 halaman

Naskah:

Badan Pusat Statistik Kabupaten Lamongan

Gambar Sampul oleh :

Badan Pusat Statistik Kabupaten Lamongan

Ilustrasi Sampul :

Pertanian Padi

Sumber Gambar :

<http://jelajah-nesia.blogspot.com>

Diterbitkan oleh :

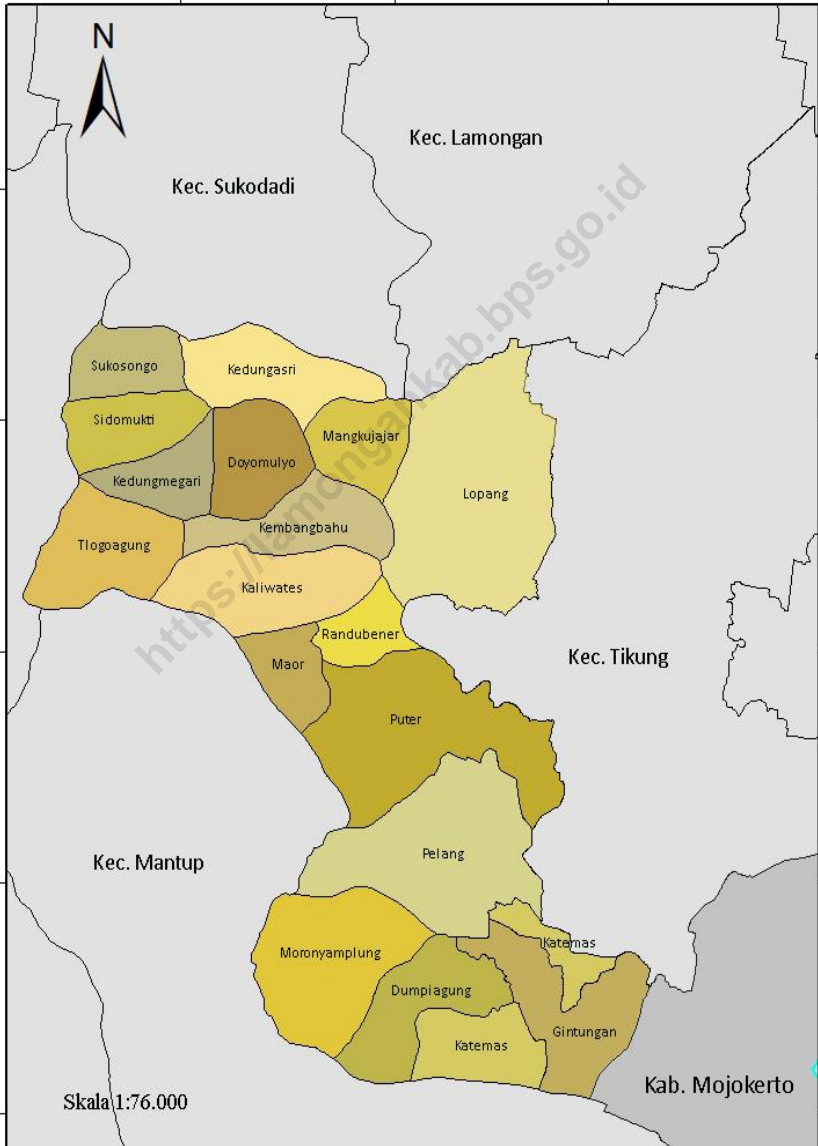
© BPS Kabupaten Lamongan

Dicetak oleh :

CV. Azka Putra Pratama Surabaya

Dilarang mengumumkan, mendistribusikan, mengomunikasikan, dan/atau menggandakan sebagian atau seluruh isi buku ini untuk tujuan komersial tanpa izin tertulis dari Badan Pusat Statistik

PETA WILAYAH KECAMATAN KEMBANGBAHU



KEPALA BPS KABUPATEN LAMONGAN





KATA SAMBUTAN

Kecamatan Kembangbahu Dalam Angka 2021 ini publikasi tahunan yang diterbitkan oleh BPS Kabupaten Lamongan. Disadari bahwa publikasi ini belum sepenuhnya memenuhi harapan pihak pemakai data khususnya para perencana, namun diharapkan dapat membantu melengkapi penyusunan rencana pembangunan di Kabupaten Lamongan Khususnya Kecamatan Bluluk.

Publikasi ini dapat terwujud berkat kerja sama dan bantuan dari berbagai pihak baik instansi pemerintah maupun swasta. Kepada semua pihak yang telah memberikan bantuan disampaikan penghargaan dan terima kasih yang sebesar-besarnya.

Walaupun publikasi ini telah disiapkan sebaik-baiknya, namun disadari masih ada kekurangan dan kesalahan yang terjadi. Untuk perbaikan publikasi ini, tanggapan dan saran yang bersifat konstruktif dari para pemakai sangat diharapkan.

Lamongan , Agustus 2021
Kepala Badan Pusat Statistik
Kabupaten Lamongan

Agus Puji Raharjo, S.Si, M.MA.

DAFTAR ISI

PETA WILAYAH KECAMATAN	v
FOTO KEPALA BPS KAB. LAMONGAN.....	vii
SAMBUTAN KEPALA BPS KABUPATEN LAMONGAN.....	ix
DAFTAR ISI	xi
ULASAN-ULASAN	
1. Ulasan BAB I	3
2. Ulasan BAB II	15
3. Ulasan BAB III	29
4. Ulasan BAB IV	45
5. Ulasan BAB V	93
6. Ulasan BAB VI	107
7. Ulasan BAB VII	115
8. Ulasan BAB VIII	123
9. Ulasan BAB IX	131
DAFTAR GAMBAR	
Gambar 1 Rata-rata Curah Hujan Kecamatan Kembangbahu.....	3
Gambar 2 Luas Wilayah Di Kecamatan Kembangbahu.....	4
Gambar 3 Jumlah Perangkat Desa menurut Jenis Jabatan-Pendidikan	16
Gambar 4 Perkembangan Kepadatan Penduduk 2016-2020 Di Kecamatan Kembangbahu.....	29
Gambar 5 Perbandingan Fasilitas Pendidikan Negeri dan Swasta.....	46
Gambar 6 Produksi Komoditi Tanaman Pangan	94
Gambar 7 Jumlah Industri di Kecamatan Kembangbahu.....	108
Gambar 8 Jumlah Toko, Restoran, Warung, Dan Pedagang Kaki Lima.....	116
Gambar 9 Jenis Jalan di Kecamatan Kembangbahu.....	124
Gambar 10 Realisasi Pemasukan PBB Kecamatan Kembangbahu.....	132

TABEL-TABEL :

Nomor Tabel	Uraian	Hal.
(1)	(2)	(3)
1. LETAK DAN GEOGRAFIS		
1.1	Luas Wilayah Desa.....	5
1.2	Tinggi dari Permukaan Laut	6
1.3	Jarak Dari Desa ke Ibukota Kecamatan.....	7
1.4	Jarak Antar Desa.....	8
1.5	Koordinat Kantor Desa.....	9
1.6	Jumlah Hari Hujan dan Curah Hujan.....	10
1.7	Perkembangan Hari Hujan.....	11
1.8	Perkembangan Curah Hujan.....	12
2. PEMERINTAHAN		
2.1	Camat Kembangbahu Periode 1998-2019.....	17
2.2	Kepala Desa dan Sekretaris Desa	18
2.3	Desa menurut Status Hukum	19
2.4	Desa menurut Kategori LPM dan Tingkat Perkembangan.....	20
2.5	Jumlah Dusun dan Tempat Kantor Desa	21
2.6	Jumlah Dusun, Rukun Warga dan Rukun Tetangga	22
2.7	Jumlah Perangkat Desa menurut Jenis Jabatan dan Pendidikan	23
2.8	Jumlah Anggota Badan Perwakilan Desa (BPD).....	24
2.9	Alamat Kantor Desa.....	25
3. PENDUDUK DAN TENAGA KERJA		
3.1.1	Jumlah Penduduk menurut Jenis Kelamin.....	30
3.1.2	Jumlah Penduduk yang Lahir menurut Jenis Kelamin.....	31
3.1.3	Jumlah Penduduk yang Mati menurut Jenis Kelamin.....	32
3.1.4	Jumlah Penduduk yang Datang menurut Jenis Kelamin.....	33
3.1.5	Jumlah Penduduk yang Pindah menurut Jenis Kelamin.....	34

Nomor Tabel	Uraian	Hal.
(1)	(2)	(3)
3.1.6	Jumlah Penduduk, Rumah Tangga dan Kepadatan.....	35
3.1.7	Penduduk menurut Kewarganegaraan.....	36
3.1.8	Perkembangan Jumlah Penduduk	37
3.1.9	Perkembangan Pertumbuhan Penduduk	38
3.1.10	Perkembangan Kepadatan Penduduk	39
3.1.11	Jumlah Penduduk Menurut Kelompok Umur	40
3.1.12	Jumlah Penduduk yang Bekerja Sebagai TKI.....	41
4.	SOSIAL	
4.1.1	Jumlah Fasilitas Pendidikan Negeri	47
4.1.2	Jumlah Fasilitas Pendidikan Swasta	48
4.1.3	Jumlah Sekolah, Murid dan Guru TK Swasta.....	49
4.1.4	Jumlah Sekolah, Murid dan Guru RA/BA Swasta.....	51
4.1.5	Jumlah Sekolah, Murid dan Guru SD Negeri	53
4.1.6	Jumlah Sekolah, Murid dan Guru MI Swasta	55
4.1.7	Jumlah Sekolah, Murid dan Guru SMP Negeri.....	57
4.1.8	Jumlah Sekolah, Murid dan Guru SMP Swasta.....	59
4.1.9	Jumlah Sekolah, Murid dan Guru MTs Swasta.....	61
4.1.10	Jumlah Sekolah, Murid dan Guru SMA Negeri	63
4.1.11	Jumlah Sekolah, Murid dan Guru MA Swasta.....	65
4.1.12	Jumlah Sekolah, Murid dan Guru SMK Swasta	67
4.1.13	Jumlah Pondok Pesantren, Santri dan Ustad	69
4.1.14	Jumlah Fasilitas Olahraga	70
4.2.1	Jumlah Fasilitas Kesehatan	71

Nomor Tabel	Uraian	Hal.
(1)	(2)	(3)
4.2.2	Jumlah Tenaga Kesehatan per Desa.....	73
4.2.3	Jumlah Pasangan Usia Subur	74
4.2.4	Jumlah Peserta KB Aktif	75
4.3.1	Jumlah Penduduk Menurut Agama	76
4.3.2	Jumlah Tempat Peribadatan	77
4.3.3	Jumlah Nikah Talak Cerai Rujuk.....	78
4.4.1	Jumlah Bangunan Menurut Kualitas.....	79
4.5.1	Jumlah Tunanetra, Tunarungu	80
4.5.2	Jumlah Tunadaksa, Tunagrahita	81
4.6	Jumlah Penduduk Menurut Agama	82
4.7	Banyaknya Sumber Penerangan Jalan Utama Desa	83
4.8	Banyaknya Jenis Bahan Bakar Memasak.....	84
4.9	Banyaknya Desa Menurut Sumber Air Minum	85
4.10	Banyaknya Desa Menurut Penggunaan Fasilitas BAB	86
4.11	Banyaknya Penderita Gizi Buruk.....	87
4.12	Banyaknya Kejadian Bencana Alam.....	88
4.13	Banyaknya Korban Jiwa Bencana Alam.....	89
5. PERTANIAN		
5.1.1	Luas Wilayah menurut Jenis Penggunaan Tanah (Ha)	95
5.1.2	Luas Lahan Sawah menurut Jenis Pengairan (Ha).....	97
5.1.3	Luas Areal dan Produksi Tanaman Pangan.....	98
5.1.4	Luas Areal dan Produksi Tanaman Perkebunan.....	99
5.2.1	Populasi Ternak Besar dan Kecil.....	100
5.2.2	Populasi Ternak Unggas	101
5.3.1	Jumlah Kelompok Tani menurut Kelas	102
5.3.2	Jumlah Alat-alat Pertanian	103
6. INDUSTRI		
6.1.1	Jumlah Industri menurut Jenis	109
6.1.2	Jumlah Industri Kecil dan Kerajinan Rumah Tangga	110
7. PERDAGANGAN		
7.1	Banyaknya Pedagang.....	117
7.2	Jumlah Sarana Perdagangan	118
7.3	Jumlah Pasar	119

Nomor Tabel	Uraian	Hal.
(1)	(2)	(3)
8. TRANSPORTASI DAN KOMUNIKASI		
8.1.1	Jarak Kantor Desa ke Sarana/Fasilitas Umum (km)	125
8.1.2	Daftar Panjang Jalan (km) Menurut Jenis Jalan	126
8.1.3	Jumlah BTS dan Sinyal Operator seluler yang dapat diterima.....	127
9. EKONOMI DAN PEMBANGUNAN		
9.1.1	Penerimaan Alokasi Dana Desa	133
9.1.2	Penerimaan Dana Desa	134
9.1.3	Penerimaan Alokasi Bagi Hasil Pajak	135
9.1.4	Jumlah SPPT	136
9.1.5	Target dan Realisasi Pemasukan PBB	137
9.1.6	Jumlah Bank Umum dan Swasta	138
9.1.7	Jumlah Pendapatan Asli Desa	139
9.1.8	Desa Penerima Bantuan Keuangan Dari Kabupaten	140

PENJELASAN UMUM

Tanda-tanda, satuan-satuan, dan lain-lainnya yang digunakan dalam publikasi ini adalah sebagai berikut:

1. TANDA-TANDA

Data tidak tersedia	:	...
Tidak ada atau nol	:	-
Data dapat diabaikan	:	0
Tanda decimal	:	,
Data tidak dapat ditampilkan	:	NA
Angka Perkiraan	:	e
Angka sementara	:	x
Angka sangat sementara	:	xx
Angka diperbaiki	:	r

2. SATUAN/UNITS

Barel	:	158,99 liter = $1/6,2898 \text{ m}^3$
Hektar (ha)	:	10 000 m ²
kilometer (km)	:	1 000 meter (<i>m</i>)
Knot	:	1,8523 km/jam
Kuintal	:	100 kg
Kwh	:	1 000 Watt <i>hour</i>
MWh	:	1 000 KWh
Liter (untuk beras)	:	0,80 kg
Ons	:	28,31 gram/grams
Ton	:	1 000 kg

Satuan lain: buah, dus, butir, helai/lembar, kaleng, batang, pulsa, ton kilometer (ton-km), jam, menit, persen (%).

Perbedaan Angka di belakang koma disebabkan oleh pembulatan angka.

BAB I-GEOGRAFI dan IKLIM

Kecamatan Kembangbahu terletak pada 112,210 BT dan 7,110 LS, dengan ketinggian rata-rata 5,17 mdpl

Curah hujan rata-rata tahun 2020 di Kecamatan Kembangbahu adalah sebesar 208,1 mm dengan jumlah hari hujan sebanyak 8,7 hari per bulan.

ULASAN

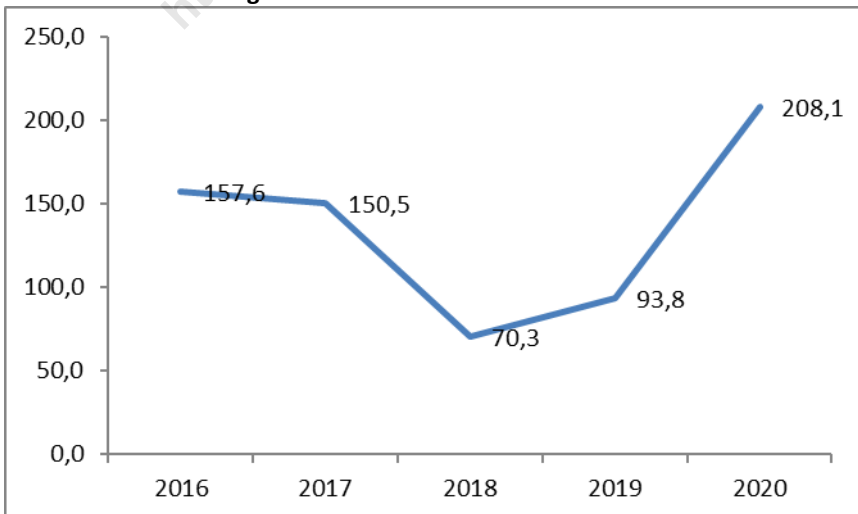
Kecamatan Kembangbahu merupakan dataran rendah dengan ketinggian rata-rata + 63,56 meter di atas permukaan laut, terletak pada posisi 112,210 BT – 7,110 LS, dengan tinggi 5,12 dpl.. Luas Kecamatan Kembangbahu adalah 63,84 km².

Wilayah administrasi Kecamatan Kembangbahu terdiri dari 18 wilayah desa. Luas daratan terbesar adalah Desa Lopang seluas 10 km² dan Desa Sidomukti menjadi desa terkecil dengan luas 1,41 km²

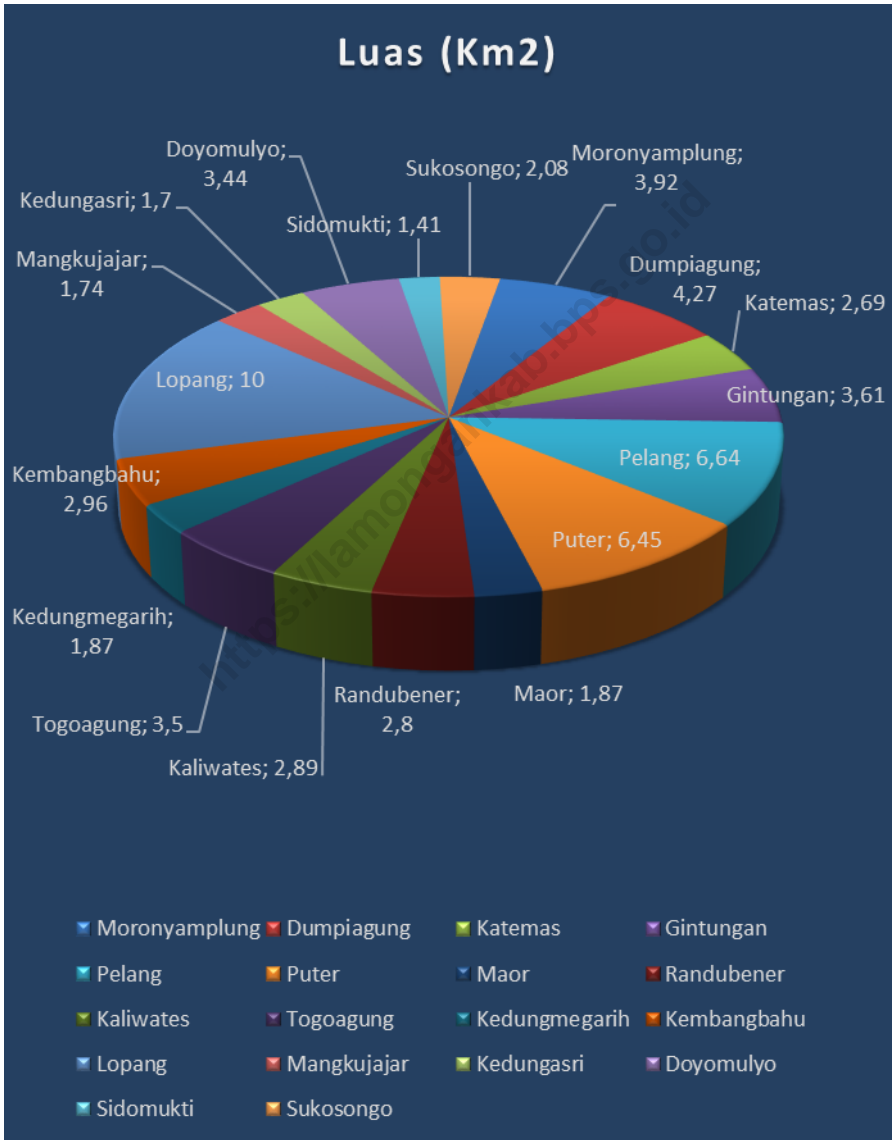
Batas wilayah Kecamatan Kembangbahu :

- Sebelah timur : Kecamatan Tikung dan Kabupaten Gresik
- Sebelah utara : Kecamatan Lamongan dan Kecamatan Sukodadi
- Sebelah selatan : Kecamatan Mantup
- Sebelah barat : Kecamatan Sugio

Gambar 1 Rata-rata Curah Hujan 2016-2020 di Kecamatan Kembangbahu



Gambar 2 Luas Wilayah Menurut Desa Di Kecamatan Kembangbahu, 2020



**Tabel 1,1 Luas Wilayah Menurut Desa
Di Kecamatan Kembangbahu, 2020**

Kode Desa	Desa/Kelurahan	Luas (Km2)	Persentase
	(1)	(2)	(3)
001	Moronyemplung	3,92	6,14
002	Dumpiagung	4,27	6,69
003	Katemas	2,69	4,21
004	Gintungan	3,61	5,65
005	Pelang	6,64	10,40
006	Puter	6,45	10,10
007	Maor	1,87	2,93
008	Randubener	2,8	4,39
009	Kaliwates	2,89	4,53
010	Togoagung	3,5	5,48
011	Kedungmegarih	1,87	2,93
012	Kembangbahu	2,96	4,64
013	Lopang	10	15,66
014	Mangkujajar	1,74	2,73
015	Kedungasri	1,7	2,66
016	Doyomulyo	3,44	5,39
017	Sidomukti	1,41	2,21
018	Sukosongo	2,08	3,26
Kecamatan Kembangbahu		63,84	100,00

Sumber : Kantor Camat Kembangbahu

Tabel 1,2 Tinggi Wilayah di Atas Permukaan Laut (DPL) Menurut Desa di Kecamatan Kembangbahu, 2020

Kode Desa	Desa/Kelurahan	Tinggi (m)
	(1)	(2)
001	Moronyemplung	9,00
002	Dumpiagung	10,00
003	Katemas	8,00
004	Gintungan	7,00
005	Pelang	6,00
006	Puter	6,00
007	Maor	5,00
008	Randubener	5,00
009	Kaliwates	4,00
010	Togoagung	5,00
011	Kedungmegarih	4,00
012	Kembangbahu	4,00
013	Lopang	5,00
014	Mangkujajar	3,00
015	Kedungasri	3,00
016	Doyomulyo	3,00
017	Sidomukti	3,00
018	Sukosongo	3,00
Kecamatan Kembangbahu		5,17

Sumber : Kantor Camat Kembangbahu

Tabel 1,3 Jarak dari Desa ke Ibukota Kecamatan dan Ibukota Kabupaten di Kecamatan Kembangbahu, 2020

Kode Desa	Desa/Kelurahan	Jarak desa ke Ibu Kota Kecamatan (Km)	Jarak desa ke Ibu Kota Kabupaten (Km)
	(1)	(2)	(3)
001	Moronyamplung	17	20
002	Dumpiagung	16	19
003	Katemas	17	20
004	Gintungan	19	21
005	Pelang	11	15
006	Puter	7	14
007	Maor	4	16
008	Randubener	3	14
009	Kaliwates	2	16
010	Togoagung	4	16
011	Kedungmegarih	3	16
012	Kembangbahu	0	14
013	Lopang	4	10
014	Mangkujajar	1	12
015	Kedungasri	3	15
016	Doyomulyo	2	15
017	Sidomukti	4	16
018	Sukosongo	6	17

Sumber : Kantor Camat Kembangbahu

Tabel 1,4 Jarak Antar Desa/Kelurahan (Km) di Kecamatan Kembangbahu, 2020

Kode Desa	Desa/Kelurahan																						
		Moronyemplung	Dumpiangung	Katemas	Gintungan	Pelang	Puter	Maor	Randubener	Kaliwates	Togoagung	Kedungmegarih	Kembangbahu	Lopang	Mangkujajar	Kedungasri	Doyomulyo	Sidomukti	Sukosongo				
001	Moronyemplung	0	1	7	9	6	8	12	13	15	18	19	17	14	16	20	19	22	23				
002	Dumpiangung	1	0	6	8	5	7	11	12	14	17	18	16	13	15	19	18	21	22				
003	Katemas	7	6	0	2	7	9	13	10	15	21	20	17	13	14	20	19	22	28				
004	Gintungan	9	8	2	0	8	11	15	12	5	19	22	19	15	16	22	21	23	30				
005	Pelang	6	5	7	8	0	2	6	7	9	12	13	11	7	9	13	12	15	17				
006	Puter	8	7	9	11	2	0	4	5	6	11	10	7	6	7	10	9	11	13				
007	Maor	12	11	13	15	6	4	0	1	2	6	7	4	8	5	7	6	9	10				
008	Randubener	13	12	10	12	7	5	1	0	2	7	6	3	7	6	7	6	7	9				
009	Kaliwates	15	14	15	13	9	6	2	2	0	6	5	2	6	3	5	3	7	8				
010	Togoagung	18	17	21	19	12	11	6	7	6	0	1	4	8	5	7	6	3	4				
011	Kedungmegarih	19	18	20	22	13	10	7	6	5	1	0	3	7	4	6	5	2	3				
012	Kembangbahu	17	16	17	19	11	7	4	3	2	4	3	0	4	1	3	2	4	6				
013	Lopang	14	13	13	15	7	6	8	7	6	8	7	4	0	1	6	3	8	10				
014	Mangkujajar	16	15	14	16	9	7	5	6	3	5	4	1	1	0	2	1	6	7				
015	Kedungasri	20	19	20	22	13	10	7	7	5	7	6	3	6	2	0	3	7	9				
016	Doyomulyo	19	18	19	21	12	9	6	6	3	6	5	2	3	1	3	0	4	8				
017	Sidomukti	22	21	22	23	15	11	9	7	7	3	2	4	8	6	7	4	0	2				
018	Sukosongo	23	22	28	30	17	13	10	9	8	4	3	6	10	7	9	8	2	0				

Sumber : Kantor Camat Kembangbahu

Tabel 1,5 Koordinat Kantor Desa/Kelurahan di Kecamatan Kembangbahu, 2020

Kode Desa	Desa/Kelurahan	BT	LS
	(1)	(2)	(3)
001	Moronyamplung	112,214	7,152
002	Dumpiagung	112,214	7,153
003	Katemas	112,234	7,234
004	Gintungan	112,233	7,151
005	Pelang	112,221	7,134
006	Puter	112,222	7,125
007	Maor	112,211	7,121
008	Randubener	112,216	7,116
009	Kaliwates	112,203	7,113
010	Togoagung	112,192	7,106
011	Kedungmegarih	112,203	7,111
012	Kembangbahu	112,211	7,110
013	Lopang	112,224	7,103
014	Mangkujajar	112,214	7,102
015	Kedungasri	112,212	7,212
016	Doyomulyo	112,205	7,102
017	Sidomukti	112,193	7,096
018	Sukosongo	112,195	7,092

Sumber : Potensi Desa 2014

Tabel 1,6 Jumlah Hari Hujan dan Curah Hujan di Kecamatan Kembangbahu, 2020

Bulan	Hari Hujan	Curah Hujan (mm)
(1)	(2)	(3)
1 Januari	12	230
2 Pebruari	13	294
3 Maret	16	247
4 April	15	397
5 Mei	8	154
6 Juni	3	60
7 Juli	1	7
8 Agustus	3	38
9 September	2	24
10 Oktober	6	114
11 Nopember	8	351
12 Desember	17	581
Jumlah	104	2497
Rata-Rata Per Bulan	9	208

Sumber : Stasiun Pengamat Hujan Kec. Kembangbahu

Tabel 1,7 Perkembangan Hari Hujan di Kecamatan Kembangbahu, 2016 - 2020

	Bulan	2016	2017	2018	2019	2020
	(1)	(2)	(3)	(4)	(5)	(6)
1	Januari	16,0	10,0	15,0	8,0	12
2	Pebruari	15,0	10,0	14,0	5,0	13
3	Maret	16,0	12,0	10,0	8,0	16
4	April	12,0	11,0	2,0	11,0	15
5	Mei	5,0	6,0	2,0	1,0	8
6	Juni	1,0	1,0	1,0	0,0	3
7	Juli	1,0	2,0	0,0	0,0	1
8	Agustus	-	1,0	0,0	0,0	3
9	September	-	1,0	0,0	3,0	2
10	Oktober	2,0	9,0	1,0	0,0	6
11	Nopember	4,0	12,0	5,0	3,0	8
12	Desember	18,0	18,0	13,0	8,0	17
Rata-Rata Per Bulan		7,5	7,8	5,3	3,9	8,7

Sumber : Stasiun Pengamat Hujan Kec. Kembangbahu

Tabel 1,8 Perkembangan Curah Hujan di Kecamatan Kembangbahu, 2016 - 2020

	Bulan	2016	2017	2018	2019	2020
	(1)	(2)	(3)	(4)	(5)	(6)
1	Januari	387,0	245,0	242,0	226,0	230
2	Pebruari	341,0	258,0	167,0	152,0	294
3	Maret	194,0	203,0	185,0	185,0	247
4	April	388,0	144,0	12,0	225,0	397
5	Mei	72,0	106,0	10,0	52,0	154
6	Juni	22,0	14,0	7,0	0,0	60
7	Juli	21,0	8,0	0,0	0,0	7
8	Agustus	-	1,0	0,0	0,0	38
9	September	-	24,0	0,0	54,0	24
10	Oktober	36,0	265,0	27,0	0,0	114
11	Nopember	48,0	277,0	71,0	54,0	351
12	Desember	382,0	261,0	122,0	178,0	581
Rata-Rata Per Bulan		157,6	150,5	70,3	93,8	208,1

Sumber : Stasiun Pengamat Hujan Kec. Kembangbahu

BAB II - PEMERINTAHAN



Kecamatan Kembangbahu
terdiri dari 18 Desa, 77
Dusun, 100 Rukun Warga
dan 361 Rukun Tetangga

ULASAN

PEMERINTAHAN

Dalam bidang pemerintahan, Kecamatan Kembangbahu dapat dikatakan masih belum sempurna karena dari 18 desa di Kecamatan Kembangbahu terdapat 1 desa yang tidak memiliki sekretaris desa. Desa tersebut antara lain Dumpiangung. Namun tanpa adanya sekretaris desa, desa tersebut dapat berjalan seperti desa-desa yang memiliki sekretaris desa. Untuk status hukum, seluruh desa di Kecamatan Kembangbahu status hukumnya sudah definitif dengan kategori LPMnya kategori 3 dan tingkat perkembangan desanya swasembada.

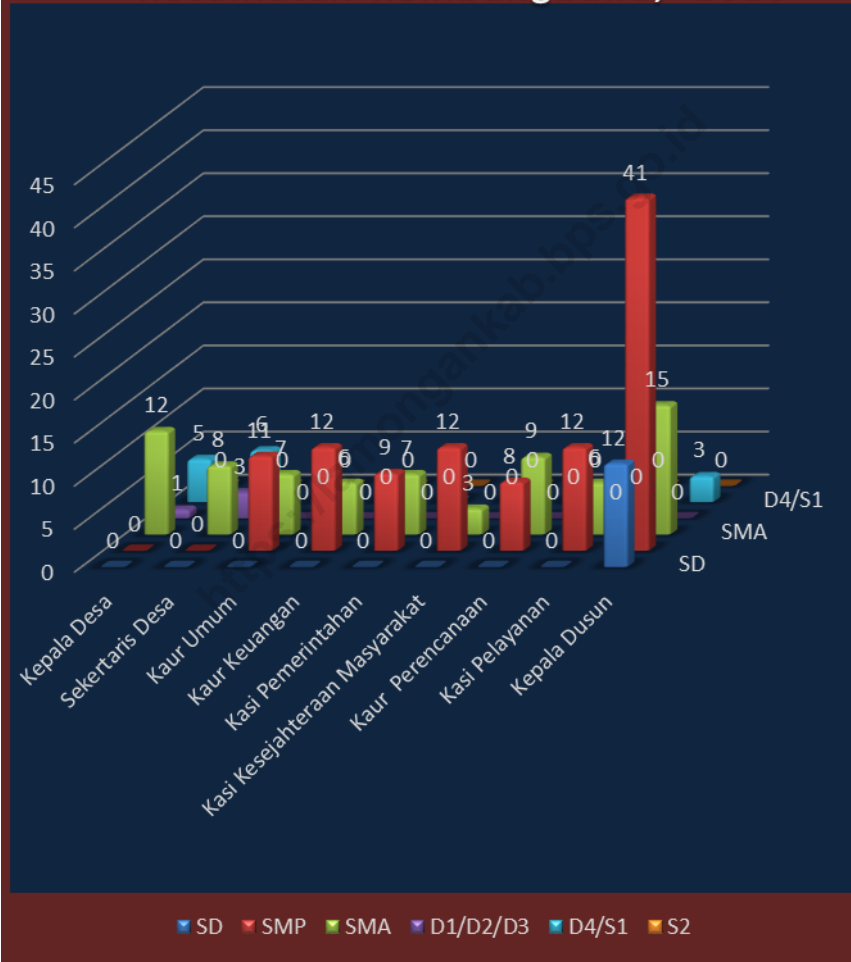
Dusun, RW, dan RT

Luasan desa di Kecamatan Kembangbahu memberikan pengaruh pada jumlah dusun, RW, dan RT di desa tersebut. Desa yang paling luas di Kecamatan Kembangbahu adalah Desa Lopang. Lopang memiliki 10 dusun, 13 RW dan 51 RT. Ini menempatkan Lopang sebagai desa yang memiliki dusun, RW, dan RT paling banyak sekecamatan Kembangbahu. Sedangkan desa yang memiliki dusun paling sedikit yaitu 1 dusun adalah desa Maor dan Randubener dengan jumlah RW masing-masing sebanyak 3 dan 2 serta jumlah RT masing-masing sebanyak 9 dan 13. Jika dilihat dari jumlah RT yang dimiliki, maka Maor adalah desa yang paling sedikit RTnya dan paling kecil luas wilayahnya.

Pendidikan Perangkat

Pendidikan perangkat merupakan tolok ukur kualitas perangkat desa, dengan pendidikan yang semakin tinggi menunjukkan perangkat tersebut memiliki kualitas yang baik di bidang pemerintahan. Tingkat pendidikan perangkat desa di Kecamatan Kembangbahu didominasi pendidikan SMP dengan jumlah perangkat yang mengenyam pendidikan SMP sebanyak 105 orang, tersebar mulai dari Kaur, Kasi sampai dengan Kepala Dusun. Sebanyak 41 kepala dusun berpendidikan SMP. Perangkat dengan pendidikan SD sebanyak 12 orang, berpendidikan SMA sebanyak 73 orang, berpendidikan D1/D2/D3 sebanyak 4 orang, berpendidikan sarjana sebanyak 14 orang dan yang berpendidikan diatas S1 masih nol atau tidak ada yang berpendidikan diatas S1. Data menunjukkan bahwa perangkat desa di Kecamatan Kembangbahu banyak yang masih berpendidikan di bawah SMA.

Jumlah Perangkat Desa menurut Jenis Jabatan dan Pendidikan di Kecamatan Kembangbahu, 2020



Tabel 2.1**Nama Camat di Kecamatan Kembangbahu, 1998 - 2020**

	Nama Camat	Periode Jabatan
	(1)	(2)
1	Drs. Soewandi	1998 - 1999
2	Drs. MJ Boedi Harsono	1999 - 2000
3	Drs. Tondo Pramono	2000 - 2001
4	Drs. MS Heruwidi, M.M.	2001 - 2004
5	Erfan, S.Sos.,M.Si.	2004 - 2005
6	Drs. Mustofa, M.M.	2005 - 2007
7	Zubairi, S.H., M.M.	2007 - 2010
8	Cacuk Cahyo P., S.E., M.M.	2010 - 2014
9	Sahabudin Rumalessin, S.E., M.M.	2014-2015
10	Sujirman Sholeh, S.E., M.M.	2015-2019
11	Arifin, S.Pd, MM	2019-Sekarang

Sumber : Kantor Camat Kembangbahu

Tabel 2.2 Nama Kepala Desa/Lurah dan Sekretaris Desa/Kelurahan di Kecamatan Kembangbahu, 2020

Kode Desa	Desa/Kelurahan	Nama Kades/Lurah	Nama Sekdes
	(1)	(2)	(3)
001	Moronyemplung	Sri Rahayu S., S.Pd	Wahid Zainuri, SH
002	Dumpiangung	Nuriyanto	-
003	Katemas	Mat Rais	Mukid, SH
004	Gintungan	Yusro Susanto, S.P.	Huda
005	Pelang	Dumilah	Supriadi
006	Puter	Mulyar, S.Pd.	Heru Sutikno
007	Maor	Sidiq	M. Shodig
008	Randubener	Hj. Irfa Faidah, A.Md.	Akuwan H
009	Kaliwates	Syukur Abidin	Khoirul Fuad
010	Tlogoagung	M. Anwar	Jayus Subandi
011	Kedungmegarih	Fathur Rohman	Ach. Sahal Suaidi
012	Kembangbahu	Zahri Ismanu	Imarotun, SH
013	Lopang	Suparto, SE	Ainur Rofi'i
014	Mangkujajar	Sugeng	Riyanto, S.pd
015	Kedungasri	Sulkan	Riadi
016	Doyomulyo	Suratno	Wahyu Sada Prasetyo
017	Sidomukti	Santo	Limkusmiati
018	Sukosongo	A. Zainal Arifin	M. Shokhib

Sumber : Kantor Camat Kembangbahu

Tabel 2.3 Desa menurut Status Hukum di Kecamatan Kembangbahu, 2020

Kode Desa	Desa/Kelurahan	Status Hukum	Status Desa/Kelurahan
	(1)	(2)	(3)
001	Moronyamplung	Definitif	Desa
002	Dumpiangung	Definitif	Desa
003	Katemas	Definitif	Desa
004	Gintungan	Definitif	Desa
005	Pelang	Definitif	Desa
006	Puter	Definitif	Desa
007	Maor	Definitif	Desa
008	Randubener	Definitif	Desa
009	Kaliwates	Definitif	Desa
010	Tlogoagung	Definitif	Desa
011	Kedungmegarih	Definitif	Desa
012	Kembangbahu	Definitif	Desa
013	Lopang	Definitif	Desa
014	Mangkujajar	Definitif	Desa
015	Kedungasri	Definitif	Desa
016	Doyomulyo	Definitif	Desa
017	Sidomukti	Definitif	Desa
018	Sukosongo	Definitif	Desa

Sumber : Kantor Camat Kembangbahu

Tabel 2.4 Desa menurut Kategori LPM dan Tingkat Perkembangannya di Kecamatan Kembangbahu, 2020

Kode Desa	Desa/Kelurahan	Kategori LPM	Tingkat Perkembangannya
	(1)	(2)	(3)
001	Moronyemplung	Kategori 3	Swasembada
002	Dumpiangung	Kategori 3	Swasembada
003	Katemas	Kategori 3	Swasembada
004	Gintungan	Kategori 3	Swasembada
005	Pelang	Kategori 3	Swasembada
006	Puter	Kategori 3	Swasembada
007	Maor	Kategori 3	Swasembada
008	Randubener	Kategori 3	Swasembada
009	Kaliwates	Kategori 3	Swasembada
010	Tlogoagung	Kategori 3	Swasembada
011	Kedungmegarih	Kategori 3	Swasembada
012	Kembangbahu	Kategori 3	Swasembada
013	Lopang	Kategori 3	Swasembada
014	Mangkujajar	Kategori 3	Swasembada
015	Kedungasri	Kategori 3	Swasembada
016	Doyomulyo	Kategori 3	Swasembada
017	Sidomukti	Kategori 3	Swasembada
018	Sukosongo	Kategori 3	Swasembada

Sumber : Kantor Camat Kembangbahu

Tabel 2.5 Jumlah Dusun dan Tempat Kantor Desa/Kelurahan di Kecamatan Kembangbahu, 2020

Kode Desa	Desa/Kelurahan	Jumlah Dusun	Tempat Kantor Desa/Kelurahan
	(1)	(2)	(3)
001	Moronyamplung	4	Nyamplung
002	Dumpiagung	5	Dumpi Agung
003	Katemas	6	Ragas Kidul
004	Gintungan	8	Klampok
005	Pelang	4	Pelang
006	Puter	4	Puter
007	Maor	1	Maor
008	Randubener	1	Bener
009	Kaliwates	3	Bogo
010	Tlogoagung	3	Besi
011	Kedungmegarih	3	Megarih
012	Kembangbahu	3	Kembangbahu
013	Lopang	10	Mojomanis
014	Mangkujajar	4	Pilang Pinggir
015	Kedungasri	4	Kedungori
016	Doyomulyo	4	Lembeyan
017	Sidomukti	4	Sukoanyar
018	Sukosongo	6	Karang Tengah
Jumlah		77	

Sumber : Kantor Camat Kembangbahu

Tabel 2.6 Jumlah Dusun, Lingkungan, Rukun Warga, dan Rukun Tetangga di Kecamatan Kembangbahu, 2020

Kode Desa	Desa/Kelurahan	Dusun	RW	RT
	(1)	(2)	(3)	(4)
001	Moronyamplung	4	7	22
002	Dumpiagung	5	6	22
003	Katemas	6	6	15
004	Gintungan	8	6	17
005	Pelang	4	5	31
006	Puter	4	7	33
007	Maor	1	3	9
008	Randubener	1	2	13
009	Kaliwates	3	3	18
010	Tlogoagung	3	5	19
011	Kedungmegarih	3	5	20
012	Kembangbahu	3	6	19
013	Lopang	10	13	51
014	Mangkujajar	4	4	13
015	Kedungasri	4	4	12
016	Doyomulyo	4	6	14
017	Sidomukti	4	4	15
018	Sukosongo	6	8	18
Jumlah		77	100	361

Sumber : Kantor Camat Kembangbahu

Tabel. 2.7 Jumlah Perangkat Desa menurut Jenis Jabatan dan Pendidikan Kecamatan Kembangbahu, 2020

No.	Jenis Jabatan/ Perangkat Desa	Pendidikan Terakhir						Jumlah
		SD	SMP	SMA	D1/D2 /D3	D4/S1	S2	
(1)	(2)	(3)	(4)	(5)	(6)	(7)	(8)	(9)
1	Kepala Desa	-	-	13	1	4	-	18
2	Sekertaris Desa	-	-	8	3	6	-	17
3	Kaur Umum	-	11	7	-	-	-	18
4	Kaur Keuangan	-	12	6	-	-	-	18
5	Kasi Pemerintahan	-	9	7	-	-	-	16
6	Kasi Kesejahteraan	-	12	3	-	-	-	15
7	Kaur Perencanaan	-	8	9	-	-	-	17
8	Kasi Pelayanan	-	12	6	-	-	-	18
9	Kepala Dusun	12	41	15	-	3	-	71
Jumlah		12	105	74	4	13	-	208

Sumber : Kantor Camat Kembangbahu

Tabel 2.8 Jumlah anggota BPD dan Linmas di Kecamatan Kembangbahu, 2020

Kode Desa	Desa/Kelurahan	BPD		Jumlah
		L	P	
(1)	(2)	(3)	(4)	
001	Moronyamplung	7	4	11
002	Dumpiagung	9	2	11
003	Katemas	6	1	7
004	Gintungan	5	2	7
005	Pelang	8	3	11
006	Puter	8	3	11
007	Maor	4	1	5
008	Randubener	6	1	7
009	Kaliwates	6	3	9
010	Tlogoagung	8	1	9
011	Kedungmegarih	8	1	9
012	Kembangbahu	7	2	9
013	Lopang	8	3	11
014	Mangkujajar	6	1	7
015	Kedungasri	6	1	7
016	Doyomulyo	8	1	9
017	Sidomukti	7	0	7
018	Sukosongo	10	1	11
Jumlah		127	31	158

Sumber : Kantor Camat Kembangbahu

Tabel 2.9 Alamat Kantor Desa di Kecamatan Kembangbahu, 2020

Kode Desa	Desa/Kelurahan	Alamat Kantor Desa
	(1)	(2)
001	Moronyamplung	JALAN DESA MORONYAMPLUNG NO 02
002	Dumpiangung	JALAN RAYA MANTUP LAMONGAN KM18
003	Katemas	JALAN DUSUN RAGAS KIDUL NO 26
004	Gintungan	JALAN DESA GINTUNGAN NO 01
005	Pelang	JALAN RAYA LAMONGAN MANTUP KM.15 NO.13
006	Puter	JALAN RAYA LAMONGAN-MANTUP KM13
007	Maor	JL KEMBANGBAHU-PELANG NO 11 DESA MAOR
008	Randubener	JL POROS WERKUDORO NO 10 DESA RANDU BENER
009	Kaliwates	JALAN KEMBANGBAHU-PELANG NO DUSUN KALIBOGO DESA KALIWATES
010	Tlogoagung	JALAN MENENGAJ NO 1 DESA TLOGOAGUNG KECAMATAN KEMBANGBAHU
011	Kedungmegarih	DUSUN MEGARIH DESA KEDUNGMEGARIH
012	Kembangbahu	JALAN RAYA KEMBANGBAHU NO 44 DESA KEMBANGBAHU
013	Lopang	JALAN RAYA KEMBANGBAHU NO 06 DESA LOPANG
014	Mangkujajar	DUSUN PILANG PINGGIR RT.01 RW.01 DESA MANGKUJAJAR
015	Kedungasri	JALAN RAYA KEDUNGASRI NO.15 DESA KEDUNGASRI KECAMATAN KEMBANGBAHU
016	Doyomulyo	JL.LEMBEYAN RT.01 RW.01 DUSUN LEMBEYAN DESA DOYO MULYO
017	Sidomukti	JALAN RAYA SUKOANYAR RT.08 RW.02 DESA SIDOMUKTI KEC.KEMBANGBAHU
018	Sukosongo	DUSUN KARANG TENGAH RT.01 RW.01 DESA SUKOSONGO KEC.KEMBANG BAHU

Sumber : Kantor Camat Kembangbahu

BAB III

KEPENDUDUKAN

**Jumlah penduduk Kecamatan
Kembangbahu Tahun 2020
sebesar **50.154** jiwa**

Penduduk laki-laki
25.156 Jiwa

Penduduk Perempuan
24.998 Jiwa

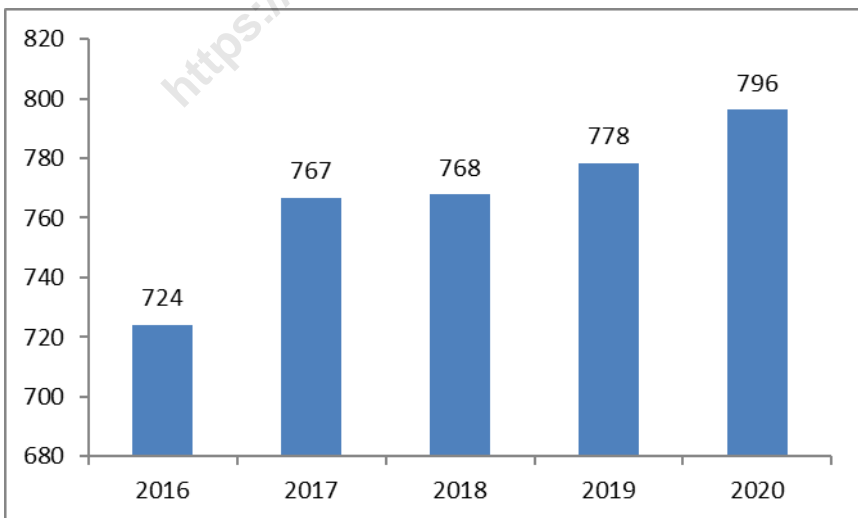
ULASAN

Pada Tahun 2020 data registrasi penduduk Kecamatan Kembangbahu sejumlah 50.154 jiwa yang terdiri atas 25.156 jiwa penduduk laki-laki dan 24.998 jiwa penduduk perempuan. Besarnya angka rasio jenis kelamin tahun 2020 penduduk laki-laki terhadap penduduk perempuan sebesar 100,63.

Kepadatan penduduk di Kecamatan Kembangbahu tahun 2020 mencapai 786 jiwa/km². Kepadatan Penduduk di 18 Desa cukup beragam dengan kepadatan penduduk tertinggi terletak di Desa Kedungmegarih dengan kepadatan sebesar 1.591 jiwa/km² dan terendah di Desa Randubener sebesar 574 jiwa/Km².

Jika dilihat dari kelompok umur, jumlah penduduk terbanyak ada pada kelompok umur 40 – 44 tahun yaitu sebanyak 4.288 jiwa atau sekitar 8,54% dari total keseluruhan penduduk Kecamatan Kembangbahu.

Gambar 1 Perkembangan Kepadatan Penduduk di Kecamatan Kembangbahu, 2016-2020



Tabel 3.1.1 Jumlah Penduduk menurut Jenis Kelamin di Kecamatan Kembangbahu, 2020

Kode Desa	Desa/Kelurahan	L	P	L + P	Rasio Jenis Kelamin
	(1)	(2)	(3)	(4)	(5)
001	Moronyamplung	1.412	1.433	2.845	98,53
002	Dumpiangung	1.446	1.457	2.903	99,25
003	Katemas	957	947	1.904	101,06
004	Gintungan	1.086	1.104	2.190	98,37
005	Pelang	2.123	2.070	4.193	102,56
006	Puter	2.158	2.213	4.371	97,51
007	Maor	634	653	1.287	97,09
008	Randubener	793	813	1.606	97,54
009	Kaliwates	1.154	1.160	2.314	99,48
010	Tlogoagung	1.404	1.332	2.736	105,41
011	Kedungmegarih	1.503	1.472	2.975	102,11
012	Kembangbahu	1.396	1.402	2.798	99,57
013	Lopang	3.697	3.625	7.322	101,99
014	Mangkujajar	891	890	1.781	100,11
015	Kedungasri	983	974	1.957	100,92
016	Doyomulyo	1.039	1.108	2.147	93,77
017	Sidomukti	1.041	964	2.005	107,99
018	Sukosongo	1.439	1.381	2.820	104,20
Kecamatan Kembangbahu		25.156	24.998	50.154	100,63

Sumber : BPS Kab. Lamongan

Tabel 3.1.2 Jumlah Penduduk yang Lahir menurut Jenis Kelamin di Kecamatan Kembangbahu, 2019

Kode Desa	Desa/Kelurahan	Lahir			Rata-Rata Kelahiran Per 1000 Penduduk
		L	P	L+P	
	(1)	(2)	(3)	(4)	(5)
001	Moronyemplung	28	18	46	16
002	Dumpiangung	22	32	54	19
003	Katemas	14	13	27	14
004	Gintungan	18	23	41	19
005	Pelang	31	39	70	17
006	Puter	33	34	67	15
007	Maor	11	13	24	19
008	Randubener	10	11	21	13
009	Kaliwates	18	16	34	15
010	Tlogoagung	18	19	37	14
011	Kedungmegarih	17	24	41	14
012	Kembangbahu	32	29	61	22
013	Lopang	65	69	134	18
014	Mangkujajar	18	21	39	22
015	Kedungasri	12	14	26	13
016	Doyomulyo	16	18	34	16
017	Sidomukti	20	21	41	20
018	Sukosongo	23	23	46	16
Kecamatan Kembangbahu		406	437	843	17

Sumber : Registrasi Penduduk Kecamatan Kembangbahu

Tabel 3.1.3 Jumlah Penduduk yang Mati menurut Jenis Kelamin di Kecamatan Kembangbahu, 2019

Kode Desa	Desa/Kelurahan	Mati			Rata-Rata Kematian Per 1000 Penduduk
		L	P	L+P	
	(1)	(2)	(3)	(4)	(5)
001	Moronyamplung	12	12	24	8
002	Dumpiagung	11	7	18	6
003	Katemas	12	7	19	9
004	Gintungan	11	14	25	11
005	Pelang	16	8	24	5
006	Puter	19	12	31	7
007	Maor	8	7	15	11
008	Randubener	12	11	23	14
009	Kaliwates	12	10	22	9
010	Tlogoagung	8	10	18	6
011	Kedungmegarih	11	10	21	7
012	Kembangbahu	12	16	28	10
013	Lopang	20	19	39	5
014	Mangkujajar	13	15	28	15
015	Kedungasri	9	14	23	12
016	Doyomulyo	12	11	23	10
017	Sidomukti	14	16	30	14
018	Sukosongo	12	19	31	11
Kecamatan Kembangbahu		224	218	442	8

Sumber : Registrasi Penduduk Kecamatan Kembangbahu

Tabel 3.1.4 Jumlah Penduduk yang Datang menurut Jenis Kelamin di Kecamatan Kembangbahu, 2019

Kode Desa	Desa/Kelurahan	Datang			Rata-Rata
		L	P	L+P	Kedatangan Per 1000 Penduduk
	(1)	(2)	(3)	(4)	(5)
001	Moronyamplung	22	25	47	16
002	Dumpiagung	16	28	44	15
003	Katemas	11	18	29	14
004	Gintungan	14	21	35	15
005	Pelang	20	35	55	13
006	Puter	25	22	47	10
007	Maor	9	8	17	13
008	Randubener	6	8	14	8
009	Kaliwates	20	12	32	13
010	Tlogoagung	21	16	37	13
011	Kedungmegarih	10	11	21	7
012	Kembangbahu	20	12	32	11
013	Lopang	33	21	54	7
014	Mangkujajar	10	22	32	17
015	Kedungasri	6	11	17	9
016	Doyomulyo	16	11	27	12
017	Sidomukti	20	13	33	16
018	Sukosongo	19	22	41	14
Kecamatan Kembangbahu		298	316	614	12

Sumber : Registrasi Penduduk Kecamatan Kembangbahu

Tabel 3.1.5 Jumlah Penduduk yang Pindah menurut Jenis Kelamin di Kecamatan Kembangbahu, 2019

Kode Desa	Desa/Kelurahan	Pindah			Rata-Rata Perpindahan Per 1000 Penduduk
		L	P	L+P	
	(1)	(2)	(3)	(4)	(5)
001	Moronyamplung	4	6	10	3
002	Dumpiagung	8	4	12	4
003	Katemas	4	6	10	5
004	Gintungan	6	17	23	10
005	Pelang	15	9	24	5
006	Puter	7	14	21	5
007	Maor	8	2	10	7
008	Randubener	1	6	7	4
009	Kaliwates	0	7	7	3
010	Tlogoagung	2	4	6	2
011	Kedungmegarih	10	9	19	6
012	Kembangbahu	3	4	7	2
013	Lopang	3	4	7	1
014	Mangkujajar	5	2	7	4
015	Kedungasri	6	4	10	5
016	Doyomulyo	5	1	6	3
017	Sidomukti	4	2	6	3
018	Sukosongo	4	10	14	5
Kecamatan Kembangbahu		95	111	206	4

Sumber : Registrasi Penduduk Kecamatan Kembangbahu

Tabel 3.1.6 Jumlah Penduduk, Rumah Tangga dan Kepadatan di Kecamatan Kembangbahu, 2020

Kode Desa	Desa/Kelurahan	Luas (Km ²)	Penduduk	Rumah Tangga	Kepadatan	Rata-Rata Per Rumah tangga
	(1)	(2)	(3)	(4)	(5)	(6)
001	Moronyamplung	3,92	2.845	908	726	3
002	Dumpiangung	4,27	2.903	830	680	3
003	Katemas	2,69	1.904	535	708	4
004	Gintungan	3,61	2.190	611	607	4
005	Pelang	6,64	4.193	1.133	631	4
006	Puter	6,45	4.371	1.280	678	3
007	Maor	1,87	1.287	370	688	3
008	Randubener	2,80	1.606	486	574	3
009	Kaliwates	2,89	2.314	693	801	3
010	Tlogoagung	3,50	2.736	761	782	4
011	Kedungmegarih	1,87	2.975	862	1.591	3
012	Kembangbahu	2,96	2.798	869	945	3
013	Lopang	10,00	7.322	2.130	732	3
014	Mangkujajar	1,74	1.781	520	1.024	3
015	Kedungasri	1,70	1.957	501	1.151	4
016	Doyomulyo	3,44	2.147	639	624	3
017	Sidomukti	1,41	2.005	565	1.422	4
018	Sukosongo	2,08	2.820	791	1.356	4
Kecamatan Kembangbahu		63,84	50.154	14.484	786	3

Sumber : Registrasi Penduduk Kecamatan Kembangbahu

Tabel 3.1.7 Penduduk menurut Kewarganegaraan di Kecamatan Kembangbahu, 2020

Kode Desa	Desa/Kelurahan	WNI		WNA		Jumlah	
		L	P	L	P	L	P
	(1)	(2)	(3)	(4)	(5)	(6)	(7)
001	Moronyamplung	1.412	1.433	0	0	1.412	1.433
002	Dumpiagung	1.446	1.457	0	0	1.446	1.457
003	Katemas	957	947	0	0	957	947
004	Gintungan	1.086	1.104	0	0	1.086	1.104
005	Pelang	2.123	2.070	0	0	2.123	2.070
006	Puter	2.158	2.213	0	0	2.158	2.213
007	Maor	634	653	0	0	634	653
008	Randubener	793	813	0	0	793	813
009	Kaliwates	1.154	1.160	0	0	1.154	1.160
010	Tlogoagung	1.404	1.332	0	0	1.404	1.332
011	Kedungmegarih	1.503	1.472	0	0	1.503	1.472
012	Kembangbahu	1.396	1.402	0	0	1.396	1.402
013	Lopang	3.697	3.625	0	0	3.697	3.625
014	Mangkujajar	891	890	0	0	891	890
015	Kedungasri	983	974	0	0	983	974
016	Doyomulyo	1.039	1.108	0	0	1.039	1.108
017	Sidomukti	1.041	964	0	0	1.041	964
018	Sukosongo	1.439	1.381	0	0	1.439	1.381
Jumlah		25.156	24.998	0	0	25.156	24.998

Sumber : Kantor Camat Kembangbahu

Tabel 3.1.8 Perkembangan Jumlah Penduduk di Kecamatan Kembangbahu, 2016 - 2020

Kode Desa	Desa/Kelurahan	2016	2017	2018	2019	2020
	(1)	(2)	(3)	(4)	(5)	(6)
001	Moronyamplung	2.784	2.837	2.886	2.945	2.845
002	Dumpiagung	2.848	2.905	2.935	3.003	2.903
003	Katemas	1.934	1.973	1.976	2.003	1.904
004	Gintungan	2.153	2.222	2.245	2.273	2.190
005	Pelang	4.081	4.243	4.295	4.372	4.193
006	Puter	4.322	4.458	4.497	4.559	4.371
007	Maor	1.292	1.316	1.334	1.350	1.287
008	Randubener	1.654	1.635	1.662	1.667	1.606
009	Kaliwates	2.434	2.404	2.413	2.450	2.314
010	Tlogoagung	2.656	2.701	2.744	2.794	2.736
011	Kedungmegarih	2.994	3.108	3.125	3.147	2.975
012	Kembangbahu	2.834	2.846	2.865	2.923	2.798
013	Lopang	7.086	7.376	7.407	7.549	7.322
014	Mangkujajar	1.778	1.802	1.817	1.853	1.781
015	Kedungasri	1.906	1.924	1.950	1.960	1.957
016	Doyomulyo	2.102	2.175	2.209	2.241	2.147
017	Sidomukti	2.069	2.059	2.074	2.112	2.005
018	Sukosongo	2.768	2.844	2.895	2.937	2.820
Jumlah		49.694	50.828	51.329	52.138	50.154

Sumber : Kantor Camat Kembangbahu

Tabel 3.1.9 Perkembangan Pertumbuhan Penduduk di Kecamatan Kembangbahu, 2016 - 2019

Kode Desa	Desa/Kelurahan	2016	2017	2018	2019
	(1)	(2)	(3)	(4)	(5)
001	Moronyemplung	0,93	1,90	1,73	2,04
002	Dumpiagung	1,90	2,00	1,03	2,32
003	Katemas	1,91	2,02	0,15	1,37
004	Gintungan	2,46	3,20	1,04	1,25
005	Pelang	0,27	3,97	1,23	1,79
006	Puter	0,76	3,15	0,87	1,38
007	Maor	3,10	1,86	1,37	1,20
008	Randubener	2,90	-1,15	1,65	0,30
009	Kaliwates	2,97	-1,24	0,37	1,53
010	Tlogoagung	1,43	1,69	1,59	1,82
011	Kedungmegarih	0,50	3,81	0,55	0,70
012	Kembangbahu	2,24	0,44	0,67	2,02
013	Lopang	0,61	4,09	0,42	1,92
014	Mangkujajar	2,25	1,35	0,83	1,98
015	Kedungasri	2,25	0,95	1,35	0,51
016	Doyomulyo	-0,71	3,47	1,56	1,45
017	Sidomukti	2,26	-0,47	0,73	1,83
018	Sukosongo	1,05	2,75	1,79	1,45
Jumlah		3,26	5,57	0,13	1,36

Sumber : Kantor Camat Kembangbahu

Tabel 3.1.10 Perkembangan Kepadatan Penduduk (Jiwa/Km2) di Kecamatan Kembangbahu, 2016 - 2020

Kode Desa	Desa/Kelurahan	2016	2017	2018	2019	2020
	(1)	(2)	(3)	(4)	(5)	(6)
001	Moronyemplung	710	724	736	751	726
002	Dumpiagung	667	680	687	703	680
003	Katemas	719	733	735	745	708
004	Gintungan	596	616	622	630	607
005	Pelang	615	639	647	658	631
006	Puter	670	691	697	707	678
007	Maor	691	704	713	722	688
008	Randubener	591	584	594	595	574
009	Kaliwates	842	832	835	848	801
010	Tlogoagung	759	772	784	798	782
011	Kedungmegarih	1.601	1.662	1.671	1.683	1.591
012	Kembangbahu	957	961	968	988	945
013	Lopang	709	738	741	755	732
014	Mangkujajar	1.022	1.036	1.044	1.065	1.024
015	Kedungasri	1.121	1.132	1.147	1.153	1.151
016	Doyomulyo	611	632	642	651	624
017	Sidomukti	1.467	1.460	1.471	1.498	1.422
018	Sukosongo	1.331	1.367	1.392	1.412	1.356
Jumlah		724	767	768	778	796

Sumber : Kantor Camat Kembangbahu

**Tabel. 3.1.11. Jumlah Penduduk menurut Kelompok Umur
Kecamatan Kembangbahu, 2020**

Kode Desa	Desa	Jenis Kelamin		Jumlah
		Laki-Laki	Perempuan	
(1)		(2)	(3)	(5)
001	0 - 4	1742	1551	3 293
002	5 - 9	1765	1673	3 438
003	10 - 14	2032	1801	3 833
004	15 - 19	2009	1785	3 794
005	20 - 24	1684	1766	3 450
006	25 - 29	1869	1859	3 728
007	30 - 34	1840	2001	3 841
008	35 - 39	2079	2098	4 177
009	40 - 44	2139	2149	4 288
010	45 - 49	2063	2053	4 116
011	50 - 54	1815	1696	3 511
012	55 - 59	1370	1174	2 544
013	60 - 64	958	1038	1 996
014	65 +	1791	2354	4 145
Jumlah		25 156	24 998	50 154

Sumber : BPS Kab. Lamongan

**Tabel. 3.1.12 Jumlah Penduduk Yang Bekerja Sebagai TKI
Kecamatan Kembangbahu, 2020**

Kode Desa	Desa/Kelurahan	Laki-Laki	Perempuan	Jumlah
(1)	(2)	(3)	(4)	(5)
001	Moronyamplung	0	0	0
002	Dumpiagung	0	0	0
003	Katemas	0	1	1
004	Gintungan	0	0	0
005	Pelang	0	0	0
006	Puter	0	0	0
007	Maor	0	0	0
008	Randubener	0	0	0
009	Kaliwates	0	0	0
010	Togoagung	8	3	11
011	Kedungmegarih	4	0	4
012	Kembangbahu	0	0	0
013	Lopang	4	0	4
014	Mangkujajar	0	0	0
015	Kedungasri	0	0	0
016	Doyomulyo	0	0	0
017	Sidomukti	2	1	3
018	Sukosongo	0	0	0
Jumlah		18	5	23

Sumber : Kantor Desa

BAB IV - SOSIAL

Kecamatan Kembangbahu Tahun 2020 mencatat ada 1 Puskesmas, 4 Puskesmas Pembantu, 3 Klinik Kesehatan, 22 Tempat praktek bidan, 2 Tempat praktek dokter dan 4 Apotek

Di Kecamatan Kembangbahu Tahun 2020 terdapat sejumlah 31 TK Swasta, 14 RA Swasta, 29 SD Negeri, 17 MI Swasta, 1 SMP Negeri, 3 SMP Swasta, 4 MTs Swasta, 1 SMA Negeri, 1 SMK Swasta, 3 MA Swasta dan 14 Pondok Pesantren

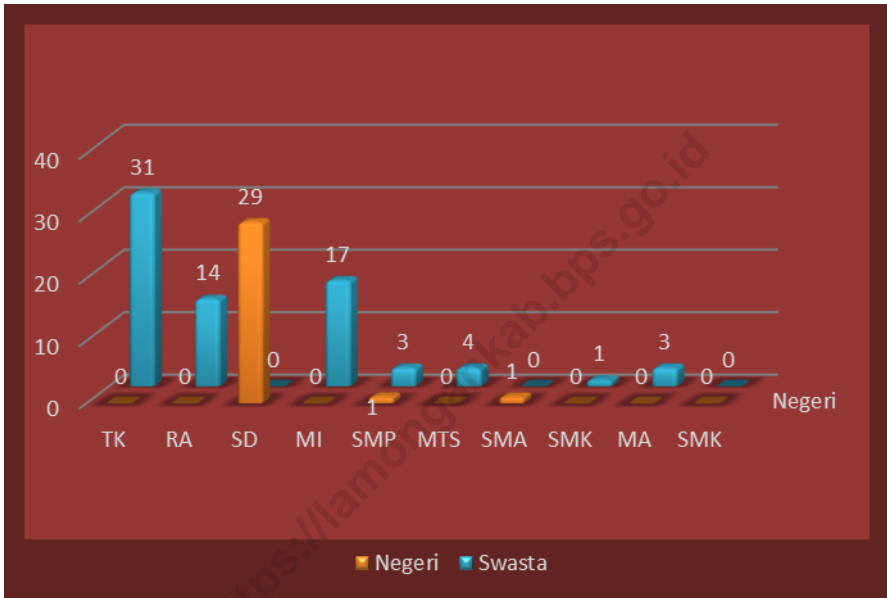
ULASAN

Sarana pendidikan yang terdapat di Kecamatan Kembangbahu meliputi: lembaga pendidikan dasar, menengah dan Pondok pesantren. Data Kantor Kecamatan Kembangbahu mencatat, jumlah sarana pendidikan di Kecamatan Kembangbahu adalah sejumlah 31 TK Swasta, 14 RA Swasta, 29 SD Negeri, 17 MI Swasta, 1 SMP Negeri, 3 SMP Swasta, 4 MTs Swasta, 1 SMA Negeri, 1 SMK Swasta, 3 MA Swasta dan 14 Pondok Pesantren.

Penyediaan fasilitas sarana kesehatan di Kecamatan Kembangbahu Masih sangat terbatas. Data Kantor Kecamatan Kembangbahu Tahun 2020 mencatat ada 1 Puskesmas, 4 Puskesmas Pembantu, 3 Klinik Kesehatan, 22 Tempat praktek bidan, 1 Tempat praktek dokter dan 3 Apotek. Sedangkan untuk tenaga medis/kesehatan, di kecamatan Kembangbahu terdapat 3 dokter, 22 Bidan, 17 Perawat dan 6 dukun bayi terlatih.

<https://lamongankab.go.id>

Gambar 5 Perbandingan Fasilitas Pendidikan Negeri dan Swasta di Kecamatan Kembangbahu, 2020



**Tabel. 4.1.1 Jumlah Fasilitas Pendidikan Negeri
Kecamatan Kembangbahu, 2020**

Kode Desa	Desa/Kelurahan	TK	RA	SD	MI	SMP	MTs	SMA	MA	SMK
(1)	(2)	(3)	(4)	(5)	(6)	(7)	(8)	(9)	(10)	(11)
001	Moronyamplung	-	-	2	-	-	-	-	-	-
002	Dumpiangung	-	-	2	-	-	-	-	-	-
003	Katemas	-	-	2	-	-	-	-	-	-
004	Gintungan	-	-	2	-	-	-	-	-	-
005	Pelang	-	-	3	-	-	-	1	-	-
006	Puter	-	-	3	-	-	-	-	-	-
007	Maor	-	-	1	-	-	-	-	-	-
008	Randubener	-	-	1	-	-	-	-	-	-
009	Kaliwates	-	-	1	-	-	-	-	-	-
010	Tlogoagung	-	-	1	-	-	-	-	-	-
011	Kedungmegarih	-	-	1	-	-	-	-	-	-
012	Kembangbahu	-	-	2	-	1	-	-	-	-
013	Lopang	-	-	3	-	-	-	-	-	-
014	Mangkujajar	-	-	1	-	-	-	-	-	-
015	Kedungasri	-	-	1	-	-	-	-	-	-
016	Doyomulyo	-	-	1	-	-	-	-	-	-
017	Sidomukti	-	-	1	-	-	-	-	-	-
018	Sukosongo	-	-	1	-	-	-	-	-	-
Jumlah		-	-	29	-	1	-	1	-	-

Sumber : dapo.kemdikbud.go.id

**Tabel. 4.1.2. Jumlah Fasilitas Pendidikan Swasta
Kecamatan Kembangbahu, 2020**

Kode Desa	Desa/Kelurahan	TK	RA	SD	MI	SMP	MTs	SMA	MA	SMK
(1)	(2)	(3)	(4)	(5)	(6)	(7)	(8)	(9)	(10)	(11)
001	Moronyamplung	2	1	-	2	-	-	-	-	-
002	Dumpiangung	2	1	-	1	1	-	-	-	1
003	Katemas	2	1	-	1	-	1	-	-	-
004	Gintungan	2	-	-	-	-	-	-	-	-
005	Pelang	3	-	-	-	1	-	-	-	-
006	Puter	2	1	-	1	-	1	-	1	-
007	Maor	1	1	-	1	-	-	-	-	-
008	Randubener	1	1	-	1	-	-	-	-	-
009	Kaliwates	3	-	-	-	-	-	-	-	-
010	Tlogoagung	1	1	-	1	-	-	-	-	-
011	Kedungmegarih	1	1	-	1	-	1	-	1	-
012	Kembangbahu	2	-	-	1	-	1	-	1	-
013	Lopang	4	3	-	4	-	-	-	-	-
014	Mangkujajar	1	1	-	1	-	-	-	-	-
015	Kedungasri	1	-	-	-	-	-	-	-	-
016	Doyomulyo	1	-	-	-	-	-	-	-	-
017	Sidomukti	1	-	-	-	-	-	-	-	-
018	Sukosongo	1	2	-	2	1	-	-	-	-
Jumlah		31	14	-	17	3	4	-	3	1

Sumber : *dapo.kemdikbud.go.id*

Tabel 4.1.3 Jumlah Sekolah, Murid, Guru dan Rasio Murid-Guru TK Swasta di Kecamatan Kembangbahu, 2020

	Desa/Kelurahan	Lembaga Sekolah	Gedung Sekolah	Ruang Kelas
	(1)	(2)	(3)	(4)
001	Moronyamplung	2	2	3
002	Dumpiagung	2	2	3
003	Katemas	2	2	4
004	Gintungan	2	2	3
005	Pelang	3	3	4
006	Puter	2	2	4
007	Maor	1	1	2
008	Randubener	1	1	2
009	Kaliwates	3	3	3
010	Tlogoagung	1	1	2
011	Kedungmegarih	1	1	2
012	Kembangbahu	2	2	4
013	Lopang	4	4	5
014	Mangkujajar	1	1	2
015	Kedungasri	1	1	2
016	Doyomulyo	1	1	2
017	Sidomukti	1	1	2
018	Sukosongo	1	1	2
Jumlah / Total		31	31	51

Sumber : *dapo.kemdikbud.go.id*

Lanjutan Tabel 4.1.3

	Desa/Kelurahan	Rombongan Belajar	Murid	Guru	Rasio Murid - Guru
	(1)	(5)	(6)	(7)	(8)
001	Moronyamplung	4	30	6	5
002	Dumpiagung	4	41	6	7
003	Katemas	4	15	4	4
004	Gintungan	4	23	6	4
005	Pelang	6	102	7	15
006	Puter	4	53	4	13
007	Maor	2	15	2	8
008	Randubener	2	16	2	8
009	Kaliwates	6	47	8	6
010	Tlogoagung	2	27	2	14
011	Kedungmegarih	2	23	2	12
012	Kembangbahu	4	56	6	9
013	Lopang	8	75	10	8
014	Mangkujajar	2	16	3	5
015	Kedungasri	2	18	3	6
016	Doyomulyo	2	32	2	16
017	Sidomukti	2	28	3	9
018	Sukosongo	2	24	2	12
	Jumlah / Total	62	641	78	159

Sumber : *dapo.kemdikbud.go.id*

Tabel 4.1.4 Jumlah Sekolah, Murid, Guru dan Rasio Murid-Guru RA Swasta di Kecamatan Kembangbahu, 2020

Desa/Kelurahan	Lembaga Sekolah	Gedung Sekolah	Ruang Kelas
(1)	(2)	(3)	(4)
001 Moronyamplung	1	1	2
002 Dumpiangung	1	1	2
003 Katemas	1	1	2
004 Gintungan	-	-	-
005 Pelang	-	-	-
006 Puter	1	1	2
007 Maor	1	1	2
008 Randubener	1	1	2
009 Kaliwates	-	-	-
010 Tlogoagung	1	1	2
011 Kedungmegarih	1	1	2
012 Kembangbahu	-	-	-
013 Lopang	3	3	4
014 Mangkujajar	1	1	2
015 Kedungasri	-	-	-
016 Doyomulyo	-	-	-
017 Sidomukti	-	-	-
018 Sukosongo	2	2	3
Jumlah / Total	14	14	25

Sumber : *emispendis.kemenag.go.id*

Lanjutan Tabel 4.1.4

Desa/Kelurahan	Rombongan Belajar	Murid	Guru	Rasio Murid - Guru
(1)	(5)	(6)	(7)	(8)
001 Moronyamplung	2	19	4	5
002 Dumpiagung	2	33	5	7
003 Katemas	2	32	4	8
004 Gintungan	-	-	-	-
005 Pelang	-	-	-	-
006 Puter	2	46	4	12
007 Maor	2	11	4	3
008 Randubener	2	20	5	4
009 Kaliwates	-	-	-	-
010 Tlogoagung	2	30	4	8
011 Kedungmegarih	2	68	8	9
012 Kembangbahu	-	-	-	-
013 Lopang	6	69	14	5
014 Mangkujajar	2	42	5	8
015 Kedungasri	-	-	-	-
016 Doyomulyo	-	-	-	-
017 Sidomukti	-	-	-	-
018 Sukosongo	4	51	9	6
Jumlah / Total	28	421	66	6

Sumber : *emispendis.kemenag.go.id*

Tabel 4.1.5 Jumlah Sekolah, Murid, Guru dan Rasio Murid-Guru SD Negeri di Kecamatan Kembangbahu, 2020

	Desa/Kelurahan	Lembaga Sekolah	Gedung Sekolah	Ruang Kelas
	(1)	(2)	(3)	(4)
001	Moronyamplu	2	2	12
002	Dumpiagung	2	2	12
003	Katemas	2	2	12
004	Gintungan	2	2	13
005	Pelang	3	3	18
006	Puter	3	3	17
007	Maor	1	1	6
008	Randubener	1	1	6
009	Kaliwates	1	1	6
010	Tlogoagung	1	1	6
011	Kedungmegari	1	1	6
012	Kembangbahu	2	2	12
013	Lopang	3	3	18
014	Mangkujajar	1	1	6
015	Kedungasri	1	1	6
016	Doyomulyo	1	1	6
017	Sidomukti	1	1	6
018	Sukosongo	1	1	6
	Jumlah / Total	29	29	174

Sumber : *dapo.kemdikbud.go.id*

Lanjutan Tabel 4.1.5

Desa/Kelurahan	Rombongan Belajar	Murid	Guru	Rasio Murid - Guru
(1)	(5)	(6)	(7)	(8)
001 Moronyemplung	12	92	16	6
002 Dumpiagung	12	106	13	8
003 Katemas	10	53	12	4
004 Gintungan	12	140	11	13
005 Pelang	18	186	24	8
006 Puter	18	328	22	15
007 Maor	6	40	11	4
008 Randubener	6	62	7	9
009 Kaliwates	6	61	9	7
010 Tlogoagung	6	58	12	5
011 Kedungmegarih	6	60	8	8
012 Kembangbahu	12	184	20	9
013 Lopang	18	174	25	7
014 Mangkujajar	6	61	9	7
015 Kedungasri	6	101	10	10
016 Doyomulyo	6	144	7	21
017 Sidomukti	6	77	11	7
018 Sukosongo	6	46	9	5
Jumlah / Total	172	1973	236	8

Sumber : dapo.kemdikbud.go.id

Tabel 4.1.6 Jumlah Sekolah, Murid, Guru dan Rasio Murid-Guru MI Swasta di Kecamatan Kembangbahu, 2020

	Desa/Kelurahan	Lembaga Sekolah	Gedung Sekolah	Ruang Kelas
	(1)	(2)	(3)	(4)
001	Moronyemplung	2	2	12
002	Dumpiangung	1	1	6
003	Katemas	1	1	6
004	Gintungan	-	-	-
005	Pelang	-	-	-
006	Puter	1	1	6
007	Maor	1	1	6
008	Randubener	1	1	6
009	Kaliwates	-	-	-
010	Tlogoagung	1	1	6
011	Kedungmegarih	1	1	6
012	Kembangbahu	1	1	6
013	Lopang	4	4	24
014	Mangkujajar	1	1	6
015	Kedungasri	-	-	-
016	Doyomulyo	-	-	-
017	Sidomukti	-	-	-
018	Sukosongo	2	2	12
	Jumlah / Total	17	17	102

Sumber : emispendis.kemenag.go.id

Lanjutan Tabel 4.1.6

	Desa/Kelurahan	Rombongan Belajar	Murid	Guru	Rasio Murid - Guru
	(1)	(5)	(6)	(7)	(8)
001	Moronyamplung	12	69	19	4
002	Dumpiagung	6	12	7	2
003	Katemas	6	97	12	8
004	Gintungan	-	-	-	-
005	Pelang	-	-	-	-
006	Puter	6	125	10	13
007	Maor	6	38	9	4
008	Randubener	6	65	10	7
009	Kaliwates	-	-	-	-
010	Tlogoagung	6	111	14	8
011	Kedungmegarih	6	285	21	14
012	Kembangbahu	6	107	17	6
013	Lopang	24	266	26	10
014	Mangkujajar	6	145	12	12
015	Kedungasri	-	-	-	-
016	Doyomulyo	-	-	-	-
017	Sidomukti	-	-	-	-
018	Sukosongo	12	159	23	7
Jumlah / Total		102	1479	180	8,22

Sumber : emispendis.kemenag.go.id

Tabel 4.1.7 Jumlah Sekolah, Murid, Guru dan Rasio Murid-Guru SMP Negeri di Kecamatan Kembangbahu, 2020

	Desa/Kelurahan	Lembaga Sekolah	Gedung Sekolah	Ruang Kelas
	(1)	(2)	(3)	(4)
001	Moronyamplung	-	-	-
002	Dumpiangung	-	-	-
003	Katemas	-	-	-
004	Gintungan	-	-	-
005	Pelang	-	-	-
006	Puter	-	-	-
007	Maor	-	-	-
008	Randubener	-	-	-
009	Kaliwates	-	-	-
010	Tlogoagung	-	-	-
011	Kedungmegarih	-	-	-
012	Kembangbahu	1	1	24
013	Lopang	-	-	-
014	Mangkujajar	-	-	-
015	Kedungasri	-	-	-
016	Doyomulyo	-	-	-
017	Sidomukti	-	-	-
018	Sukosongo	-	-	-
	Jumlah / Total	1	1	24

Sumber : *dapo.kemdikbud.go.id*

Lanjutan Tabel 4.1.7

	Desa/Kelurahan	Rombongan Belajar	Murid	Guru	Rasio Murid - Guru
	(1)	(5)	(6)	(7)	(8)
001	Moronyamplung	-			-
002	Dumpiangung	-			-
003	Katemas	-			-
004	Gintungan	-			-
005	Pelang	-			-
006	Puter	-			-
007	Maor	-			-
008	Randubener	-			-
009	Kaliwates	-			-
010	Tlogoagung	-			-
011	Kedungmegarih	-			-
012	Kembangbahu	20	591	69	9
013	Lopang	-			-
014	Mangkujajar	-			-
015	Kedungasri	-			-
016	Doyomulyo	-			-
017	Sidomukti	-			-
018	Sukosongo	-			-
	Jumlah / Total	20	591	69	8,57

Sumber : *dapo.kemdikbud.go.id*

Tabel 4.1.8 Jumlah Sekolah, Murid, Guru dan Rasio Murid-Guru SMP Swasta di Kecamatan Kembangbahu, 2020

	Desa/Kelurahan	Lembaga Sekolah	Gedung Sekolah	Ruang Kelas
	(1)	(2)	(3)	(4)
001	Moronyemplung	-	-	-
002	Dumpiangung	1	1	15
003	Katemas	-	-	-
004	Gintungan	-	-	-
005	Pelang	-	-	-
006	Puter	-	-	-
007	Maor	-	-	-
008	Randubener	-	-	-
009	Kaliwates	-	-	-
010	Tlogoagung	-	-	-
011	Kedungmegarih	-	-	-
012	Kembangbahu	1	1	3
013	Lopang	-	-	-
014	Mangkujajar	-	-	-
015	Kedungasri	-	-	-
016	Doyomulyo	-	-	-
017	Sidomukti	-	-	-
018	Sukosongo	1	1	15
	Jumlah / Total	3	3	33

Sumber : *dapo.kemdikbud.go.id*

Lanjutan Tabel 4.1.8

	Desa/Kelurahan	Rombongan Belajar	Murid	Guru	Rasio Murid - Guru
	(1)	(5)	(6)	(7)	(8)
001	Moronyamplung	-			-
002	Dumpiangung	10	311	21	15
003	Katemas	-			-
004	Gintungan	-			-
005	Pelang	-			-
006	Puter	-			-
007	Maor	-			-
008	Randubener	-			-
009	Kaliwates	-			-
010	Tlogoagung	-			-
011	Kedungmegarih	-			-
012	Kembangbahu	2	4	6	1
013	Lopang	-			-
014	Mangkujajar	-			-
015	Kedungasri	-			-
016	Doyomulyo	-			-
017	Sidomukti	-			-
018	Sukosongo	10	311	22	14
	Jumlah / Total	22	626	49	12,78

Sumber : *dapo.kemdikbud.go.id*

Tabel 4.1.9 Jumlah Sekolah, Murid, Guru dan Rasio Murid-Guru MTs Swasta di Kecamatan Kembangbahu, 2020

	Desa/Kelurahan	Lembaga Sekolah	Gedung Sekolah	Ruang Kelas
	(1)	(2)	(3)	(4)
001	Moronyemplung	-	-	-
002	Dumpiagung	-	-	-
003	Katemas	1	1	3
004	Gintungan	-	-	-
005	Pelang	-	-	-
006	Puter	1	1	6
007	Maor	-	-	-
008	Randubener	-	-	-
009	Kaliwates	-	-	-
010	Tlogoagung	-	-	-
011	Kedungmegarih	1	1	9
012	Kembangbahu	1	1	7
013	Lopang	-	-	-
014	Mangkujajar	-	-	-
015	Kedungasri	-	-	-
016	Doyomulyo	-	-	-
017	Sidomukti	-	-	-
018	Sukosongo	-	-	-
	Jumlah / Total	4	4	25

Sumber : *emispendis.kemenag.go.id*

Lanjutan Tabel 4.1.9

	Desa/Kelurahan	Rombongan Belajar	Murid	Guru	Rasio Murid - Guru
	(1)	(5)	(6)	(7)	(8)
001	Moronyamplung	-			-
002	Dumpiagung	-			-
003	Katemas	3	12	12	1
004	Gintungan	-			-
005	Pelang	-			-
006	Puter	9	179	22	8
007	Maor	-			-
008	Randubener	-			-
009	Kaliwates	-			-
010	Tlogoagung	-			-
011	Kedungmegarih	9	191	18	11
012	Kembangbahu	9	192	20	10
013	Lopang	-			-
014	Mangkujajar	-			-
015	Kedungasri	-			-
016	Doyomulyo	-			-
017	Sidomukti	-			-
018	Sukosongo	-			-
	Jumlah / Total	30	574	72	7,97

Sumber : emispendis.kemenaq.go.id

Tabel 4.1.10 Jumlah Sekolah, Murid, Guru dan Rasio Murid-Guru SMA Negeri di Kecamatan Kembangbahu, 2020

	Desa/Kelurahan	Lembaga Sekolah	Gedung Sekolah	Ruang Kelas
	(1)	(2)	(3)	(4)
001	Moronyemplung	-	-	-
002	Dumpiangung	-	-	-
003	Katemas	-	-	-
004	Gintungan	-	-	-
005	Pelang	1	1	16
006	Puter	-	-	-
007	Maor	-	-	-
008	Randubener	-	-	-
009	Kaliwates	-	-	-
010	Tlogoagung	-	-	-
011	Kedungmegarih	-	-	-
012	Kembangbahu	-	-	-
013	Lopang	-	-	-
014	Mangkujajar	-	-	-
015	Kedungasri	-	-	-
016	Doyomulyo	-	-	-
017	Sidomukti	-	-	-
018	Sukosongo	-	-	-
	Jumlah / Total	1	1	16

Sumber : *dapo.kemdikbud.go.id*

Lanjutan Tabel 4.1.10

	Desa/Kelurahan	Rombongan Belajar	Murid	Guru	Rasio Murid - Guru
	(1)	(5)	(6)	(7)	(8)
001	Moronyamplung	-			-
002	Dumpiagung	-			-
003	Katemas	-			-
004	Gintungan	-			-
005	Pelang	17	474	57	8
006	Puter	-			-
007	Maor	-			-
008	Randubener	-			-
009	Kaliwates	-			-
010	Tlogoagung	-			-
011	Kedungmegarih	-			-
012	Kembangbahu	-			-
013	Lopang	-			-
014	Mangkujajar	-			-
015	Kedungasri	-			-
016	Doyomulyo	-			-
017	Sidomukti	-			-
018	Sukosongo	-			-
	Jumlah / Total	17	474	57	8,32

Sumber : dapo.kemdikbud.go.id

Tabel 4.1.11 Jumlah Sekolah, Murid, Guru dan Rasio Murid-Guru MA Swasta di Kecamatan Kembangbahu, 2020

	Desa/Kelurahan	Lembaga Sekolah	Gedung Sekolah	Ruang Kelas
	(1)	(2)	(3)	(4)
001	Moronyamplung	-	-	-
002	Dumpiagung	-	-	-
003	Katemas	-	-	-
004	Gintungan	-	-	-
005	Pelang	-	-	-
006	Puter	1	1	4
007	Maor	-	-	-
008	Randubener	-	-	-
009	Kaliwates	-	-	-
010	Tlogoagung	-	-	-
011	Kedungmegarih	1	1	6
012	Kembangbahu	1	1	6
013	Lopang	-	-	-
014	Mangkujajar	-	-	-
015	Kedungasri	-	-	-
016	Doyomulyo	-	-	-
017	Sidomukti	-	-	-
018	Sukosongo	-	-	-
	Jumlah / Total	3	3	16

Sumber : emispendis.kemenag.go.id

Lanjutan Tabel 4.1.11

	Desa/Kelurahan	Rombongan Belajar	Murid	Guru	Rasio Murid - Guru
	(1)	(5)	(6)	(7)	(8)
001	Moronyemplung	-			-
002	Dumpiagung	-			-
003	Katemas	-			-
004	Gintungan	-			-
005	Pelang	-			-
006	Puter	3	68	15	5
007	Maor	-			-
008	Randubener	-			-
009	Kaliwates	-			-
010	Tlogoagung	-			-
011	Kedungmegarih	6	131	17	8
012	Kembangbahu	6	143	18	8
013	Lopang	-			-
014	Mangkujajar	-			-
015	Kedungasri	-			-
016	Doyomulyo	-			-
017	Sidomukti	-			-
018	Sukosongo	-			-
	Jumlah / Total	15	342	50	6,84

Sumber : emispendis.kemena.gov.id

Tabel 4.1.12 Jumlah Sekolah, Murid, Guru dan Rasio Murid-Guru SMK Swasta di Kecamatan Kembangbahu, 2020

	Desa/Kelurahan	Lembaga Sekolah	Gedung Sekolah	Ruang Kelas
	(1)	(2)	(3)	(4)
001	Moronyemplung	-	-	-
002	Dumpiagung	1	1	10
003	Katemas	-	-	-
004	Gintungan	-	-	-
005	Pelang	-	-	-
006	Puter	-	-	-
007	Maor	-	-	-
008	Randubener	-	-	-
009	Kaliwates	-	-	-
010	Tlogoagung	-	-	-
011	Kedungmegarih	-	-	-
012	Kembangbahu	-	-	-
013	Lopang	-	-	-
014	Mangkujajar	-	-	-
015	Kedungasri	-	-	-
016	Doyomulyo	-	-	-
017	Sidomukti	-	-	-
018	Sukosongo	-	-	-
	Jumlah / Total	1	1	10

Sumber : dapo.kemdikbud.go.id

Lanjutan Tabel 4.1.12

	Desa/Kelurahan	Rombongan Belajar	Murid	Guru	Rasio Murid - Guru
	(1)	(5)	(6)	(7)	(8)
001	Moronyamplung	-			-
002	Dumpiagung	9	205	20	10
003	Katemas	-			-
004	Gintungan	-			-
005	Pelang	-			-
006	Puter	-			-
007	Maor	-			-
008	Randubener	-			-
009	Kaliwates	-			-
010	Tlogoagung	-			-
011	Kedungmegarih	-			-
012	Kembangbahu	-			-
013	Lopang	-			-
014	Mangkujajar	-			-
015	Kedungasri	-			-
016	Doyomulyo	-			-
017	Sidomukti	-			-
018	Sukosongo	-			-
	Jumlah / Total	9	205	20	13,00

Sumber : *dapo.kemdikbud.go.id*

Tabel 4.1.13 Jumlah Pondok Pesantren, Santri dan Ustadz di Kecamatan Kembangbahu 2020

Desa/Kelurahan	Pondok Pesantren	Santri	Ustadz
(1)	(2)	(3)	(4)
001 Moronyamplung	1	103	12
002 Dumpiangung	1	307	27
003 Katemas	2	54	12
004 Gintungan	-		
005 Pelang	-		
006 Puter	3	540	59
007 Maor	-		
008 Randubener	1	133	14
009 Kaliwates	-		
010 Tlogoagung	-		
011 Kedungmegarih	1	500	42
012 Kembangbahu	1	264	22
013 Lopang	-		
014 Mangkujajar	-		
015 Kedungasri	-		
016 Doyomulyo	1	144	16
017 Sidomukti	1	66	10
018 Sukosongo	2	256	16
Jumlah / Total	14	2.367	230

Sumber : emispendis.kemenag.go.id

Tabel 4.1.14 Jumlah Fasilitas Olahraga Menurut Desa dan Jenis Olahraga di Kecamatan Kembangbahu, 2020

Desa/Kelurahan	Sepak Bola	Bola Volly	Bulu Tangkis	Tenis Meja	Bola Basket
(1)	(2)	(3)	(4)	(3)	(4)
001 Moronyamplung	1	2	-	1	-
002 Dumpiagung	1	1	-	1	-
003 Katemas	1	1	-	1	-
004 Gintungan	1	1	-	1	-
005 Pelang	3	2	-	1	1
006 Puter	1	3	-	1	-
007 Maor	-	1	-	1	-
008 Randubener	-	1	-	1	-
009 Kaliwates	2	3	-	1	-
010 Tlogoagung	1	2	1	1	-
011 Kedungmegarih	1	1	-	1	-
012 Kembangbahu	1	2	-	1	1
013 Lopang	1	1	-	1	-
014 Mangkujajar	-	2	-	1	-
015 Kedungasri	-	1	-	1	-
016 Doyomulyo	1	1	-	1	-
017 Sidomukti	1	1	-	1	-
018 Sukosongo	1	1	-	1	-
Jumlah / Total	17	27	-	18	2

Sumber : Dinas Pendidikan Kabupaten Lamongan

Tabel 4.2.1 Jumlah Fasilitas Kesehatan Menurut Desa di Kecamatan Kembangbahu, 2020

Desa/Kelurahan	Rumah Sakit Umum	Rumah Sakit Bersalin	Klinik	Klinik Rawat Inap
(1)	(2)	(3)	(4)	(5)
001 Moronyamplung	-	-	-	-
002 Dumpiangung	-	-	-	-
003 Katemas	-	-	1	1
004 Gintungan	-	-	-	-
005 Pelang	-	-	1	1
006 Puter	-	-	-	-
007 Maor	-	-	-	-
008 Randubener	-	-	-	-
009 Kaliwates	-	-	-	-
010 Tlogoagung	-	-	-	-
011 Kedungmegarih	-	-	-	-
012 Kembangbahu	-	-	1	1
013 Lopang	-	-	-	-
014 Mangkujajar	-	-	-	-
015 Kedungasri	-	-	-	-
016 Doyomulyo	-	-	-	-
017 Sidomukti	-	-	-	-
018 Sukosongo	-	-	-	-
Kec.Kembangbahu	-	-	3	3

Sumber : Dinas Kesehatan Kab. Lamongan

Lanjutan Tabel 4.2.1

Desa/Kelurahan	Puskesmas <i>Public Health</i>	Puskesmas Pembantu <i>Subsidiary of</i>	Apotek <i>Pharmacy</i>
(1)	(6)	(7)	(8)
001 Moronyamplung	-	-	-
002 Dumpiagung	-	-	1
003 Katemas	-	1	-
004 Gintungan	-	-	-
005 Pelang	-	1	1
006 Puter	-	-	-
007 Maor	-	-	-
008 Randubener	-	-	-
009 Kaliwates	-	-	-
010 Tlogoagung	-	-	-
011 Kedungmegarih	-	-	-
012 Kembangbahu	1	-	2
013 Lopang	-	1	-
014 Mangkujajar	-	-	-
015 Kedungasri	-	-	-
016 Doyomulyo	-	-	-
017 Sidomukti	-	1	-
018 Sukosongo	-	-	-
Kec. Kembangbahu	1	4	4

Sumber : Dinas Kesehatan Kab. Lamongan

Tabel 4.2.2 Jumlah Tenaga Kesehatan Menurut Desa di Kecamatan Kembangbahu, 2020

Desa/Kelurahan	Dokter	Bidan	Perawat	Dukun Bayi
(1)	(2)	(3)	(4)	(5)
001 Moronyamplung	-	1	-	1
002 Dumpiagung	1	1	-	1
003 Katemas	1	1	1	1
004 Gintungan	-	2	-	1
005 Pelang	2	1	1	-
006 Puter	-	1	1	-
007 Maor	-	1	-	-
008 Randubener	-	1	-	-
009 Kaliwates	3	1	-	-
010 Tlogoagung	-	1	-	-
011 Kedungmegarih	-	1	-	-
012 Kembangbahu	1	1	12	-
013 Lopang	-	1	1	-
014 Mangkujajar	-	1	-	-
015 Kedungasri	-	1	-	-
016 Doyomulyo	-	2	-	1
017 Sidomukti	-	3	1	1
018 Sukosongo	-	1	-	-
Kecamatan Kembangbahu	8	22	17	6

Sumber : Dinas Kesehatan Kab. Lamongan

Tabel 4.2.3 Jumlah Pasangan Usia Subur di Kecamatan Kembangbahu, 2019

Desa/Kelurahan	PUS	Peserta KB Aktif
(1)	(3)	(3)
001 Moronyamplung	559	501
002 Dumpiagung	532	466
003 Katemas	416	380
004 Gintungan	422	386
005 Pelang	902	800
006 Puter	943	860
007 Maor	313	298
008 Randubener	415	355
009 Kaliwates	459	465
010 Tlogoagung	539	477
011 Kedungmegarih	477	416
012 Kembangbahu	419	388
013 Lopang	1,366	1,266
014 Mangkujajar	323	289
015 Kedungasri	382	341
016 Doyomulyo	382	351
017 Sidomukti	408	366
018 Sukosongo	498	449
Jumlah	9,755	8,854

Sumber : UPT Pemberdayaan Perempuan dan KB Kec. Kembangbahu

Tabel 4.2.4 Jumlah Peserta KB Aktif menurut Alat Kontrasepsi di Kecamatan Kembangbahu, 2019

Desa/Kelurahan	Alat Kontrasepsi					
	IUD	Pil	MOP/ MOW	Suntik	Implan	Kondom
(1)	(2)	(3)	(4)	(5)	(6)	(7)
001 Moronyamplung	50	143	3	174	116	15
002 Dumpiagung	48	130	3	161	110	14
003 Katemas	37	125	2	119	86	11
004 Gintungan	38	111	2	136	88	11
005 Pelang	81	224	3	281	187	24
006 Puter	84	256	4	295	196	25
007 Maor	28	98	1	98	65	8
008 Randubener	37	95	2	124	86	11
009 Kaliwates	41	133	2	182	95	12
010 Tlogoagung	48	133	2	168	112	14
011 Kedungmegarih	43	110	2	149	99	13
012 Kembangbahu	38	106	2	144	87	11
013 Lopang	122	388	5	432	283	36
014 Mangkujajar	29	82	1	101	67	9
015 Kedungasri	34	98	1	119	79	10
016 Doyomulyo	34	108	1	119	79	10
017 Sidomukti	37	104	2	127	85	11
018 Sukosongo	45	129	2	157	103	13
Jumlah	874	2,573	40	3,086	2,023	258

Sumber : UPT Pemberdayaan Perempuan dan KB Kec. Kembangbahu

Tabel 4.3.1 Jumlah Penduduk Menurut Agama di Kecamatan Kembangbahu, 2019

Desa/Kelurahan	Islam	Katholik	Protestan	Hindu	Budha
(1)	(2)	(3)	(4)	(5)	(6)
001 Moronyamplung	2.838	4	3	-	-
002 Dumpiagung	2.903	-	-	-	-
003 Katemas	1.904	-	-	-	-
004 Gintungan	2.190	-	-	-	-
005 Pelang	4.117	76	-	-	-
006 Puter	4.371	-	-	-	-
007 Maor	1.287	-	-	-	-
008 Randubener	1.606	-	-	-	-
009 Kaliwates	2.314	-	-	-	-
010 Tlogoagung	2.736	-	-	-	-
011 Kedungmegarih	2.962	13	-	-	-
012 Kembangbahu	2.793	-	3	2	-
013 Lopang	7.318	4	-	-	-
014 Mangkujajar	1.780	1	-	-	-
015 Kedungasri	1.956	1	-	-	-
016 Doyomulyo	2.147	-	-	-	-
017 Sidomukti	2.005	-	-	-	-
018 Sukosongo	2.820	-	-	-	-
Jumlah	50.047	99	6	2	0

Sumber : Kantor Kecamatan Kembangbahu

Tabel 4.3.2 Jumlah Tempat Peribadatan di Kecamatan Kembangbahu, 2019

Desa/Kelurahan	Masjid	Mushola	Gereja	Pura	Wihara
(1)	(2)	(3)	(4)	(5)	(6)
001 Moronyamplung	7	11	-	-	-
002 Dumpiangung	4	8	-	-	-
003 Katemas	7	4	-	-	-
004 Gintungan	8	2	-	-	-
005 Pelang	4	21	1	-	-
006 Puter	5	18	-	-	-
007 Maor	1	8	-	-	-
008 Randubener	1	8	-	-	-
009 Kaliwates	3	13	-	-	-
010 Tlogoagung	3	19	-	-	-
011 Kedungmegarih	4	5	-	-	-
012 Kembangbahu	4	19	-	-	-
013 Lopang	4	17	-	-	-
014 Mangkujajar	11	31	-	-	-
015 Kedungasri	4	6	-	-	-
016 Doyomulyo	4	11	-	-	-
017 Sidomukti	4	11	-	-	-
018 Sukosongo	7	16	-	-	-
Jumlah	85	228	1	0	0

Sumber : Kantor Kecamatan Kembangbahu

Tabel 4.3.3 Nikah, Talak, Cerai, dan Rujuk di Kecamatan Kembangbahu, 2019

Desa/Kelurahan	Nikah	Talak	Cerai	Rujuk	Jumlah
(1)	(2)	(3)	(4)	(5)	(6)
001 Moronyemplung	33	-	6	-	39
002 Dumpiagung	24	-	8	-	32
003 Katemas	24	-	3	-	27
004 Gintungan	32	-	8	-	40
005 Pelang	32	-	6	-	38
006 Puter	30	-	3	-	33
007 Maor	26	-	3	-	29
008 Randubener	14	-	4	-	18
009 Kaliwates	19	-	6	-	25
010 Tlogoagung	20	-	3	-	23
011 Kedungmegaroh	22	-	8	-	30
012 Kembangbahu	26	-	13	-	39
013 Lopang	60	-	16	-	76
014 Mangkujajar	18	-	4	-	22
015 Kedungasri	29	-	3	-	32
016 Doyomulyo	30	-	3	-	33
017 Sidomukti	27	-	4	-	31
018 Sukosongo	51	-	4	-	55
Jumlah	517	0	105	0	622

Sumber : KUA / PPAI Kecamatan Kembangbahu

**Tabel. 4.4.1 Jumlah Bangunan menurut Kualitas Bangunan
Kecamatan Kembangbahu, 2019**

Kode Desa	Desa/Kelurahan	Permanen	Semi Permanen	Tidak Permanen
(1)	(2)	(3)	(4)	(5)
001	Moronyamplung	482	120	150
002	Dumpiagung	456	144	165
003	Katemas	551	139	89
004	Gintungan	444	92	62
005	Pelang	665	188	165
006	Puter	734	272	86
007	Maor	194	31	33
008	Randubener	245	166	51
009	Kaliwates	332	139	145
010	Togoagung	207	173	140
011	Kedungmegarih	392	193	193
012	Kembangbahu	470	116	147
013	Lopang	993	326	358
014	Mangkujajar	286	127	41
015	Kedungasri	264	123	75
016	Doyomulyo	362	112	95
017	Sidomukti	289	142	64
018	Sukosongo	274	129	188
Jumlah		7 640	2 732	2 247

Sumber : Kantor Desa

Tabel 4.5.1 Jumlah Tunanetra, Tunarungu, Tunawicara dan Tunarungu-Wicara Desa di Kecamatan Kembangbahu, 2019

Desa/Kelurahan	Tunanetra	Tunarungu	Tunawicara	Tunarungu-Wicara
(1)	(2)	(3)	(4)	(5)
001 Moronyamplung	1	0	0	0
002 Dumpiangung	3	0	0	0
003 Katemas	0	0	0	2
004 Gintungan	2	0	1	0
005 Pelang	0	0	0	0
006 Puter	2	0	0	3
007 Maor	2	0	1	0
008 Randubener	1	1	1	1
009 Kaliwates	1	1	1	0
010 Tlogoagung	3	2	0	2
011 Kedungmegarih	0	0	0	0
012 Kembangbahu	4	0	0	3
013 Lopang	3	5	0	1
014 Mangkujajar	0	0	1	0
015 Kedungasri	2	0	2	2
016 Doyomulyo	5	0	0	0
017 Sidomukti	0	6	4	4
018 Sukosongo	4	3	3	3
Kecamatan Kembangbahu	33	18	14	21

Sumber : Kantor Desa

Tabel 4.5.2 Jumlah Tunadaksa, Tunagrahita, Tunalaras dan Eks Kusta Desa di Kecamatan Kembangbahu, 2019

Desa/Kelurahan	Tunadaksa	Tunagrahita	Tunalaras	Eks Kusta
(1)	(2)	(3)	(4)	(5)
001 Moronyamplung	3	1	1	1
002 Dumpiangung	0	0	1	0
003 Katemas	0	0	0	0
004 Gintungan	0	0	2	0
005 Pelang	0	3	2	0
006 Puter	2	4	1	0
007 Maor	2	4	1	1
008 Randubener	2	4	2	2
009 Kaliwates	5	4	2	0
010 Tlogoagung	3	5	3	0
011 Kedungmegarih	0	0	0	0
012 Kembangbahu	1	2	3	0
013 Lopang	2	4	7	2
014 Mangkujajar	0	1	0	0
015 Kedungasri	4	1	1	0
016 Doyomulyo	0	0	0	0
017 Sidomukti	3	1	2	0
018 Sukosongo	2	2	5	0
Kecamatan Kembangbahu	29	36	33	6

Sumber : Kantor Desa

Tabel 4.6 Banyaknya Keluarga Menurut Desa/Kelurahan dan Jenis Pengguna Listrik di Kecamatan Desa di Kecamatan Kembangbahu, 2020

Desa/Kelurahan	PLN	Non PLN	Jumlah	Bukan Pengguna
(1)	(2)	(3)	(4)	(5)
001 Moronyamplung	932	0	932	0
002 Dumpiagung	875	0	875	0
003 Katemas	570	0	570	0
004 Gintungan	640	0	640	0
005 Pelang	1180	0	1180	0
006 Puter	1363	0	1363	0
007 Maor	386	0	386	0
008 Randubener	521	0	521	0
009 Kaliwates	717	0	717	0
010 Tlogoagung	797	0	797	0
011 Kedungmegarih	897	0	897	0
012 Kembangbahu	918	0	918	0
013 Lopang	2224	0	2224	0
014 Mangkujajar	564	0	564	0
015 Kedungasri	540	0	540	0
016 Doyomulyo	676	0	676	0
017 Sidomukti	598	0	598	0
018 Sukosongo	827	0	827	0
Kecamatan Kembangbahu	15225	0	15225	0

Sumber: BPS Kab. Lamongan

Tabel 4,7 Banyaknya Desa/Kelurahan Menurut Keberadaan Penerangan Jalan Utama Desa/Kelurahan di Kecamatan KEMBANGBAHU, 2014, 2018, 2019, 2020

Penerangan Jalan Utama	2014	2018	2019	2020
(1)	(2)	(3)	(4)	(5)
Sumber Penerangan Jalan Utama				
Listrik Pemerintah	18	18	18	18
Listrik Non Pemerintah	0	0	0	0
Non Listrik	0	0	0	0

Sumber: BPS Kab. Lamongan

Tabel 4,8 Banyaknya Desa/Kelurahan Menurut Jenis Bahan Bakar untuk Memasak yang Digunakan Oleh Sebagian Besar Keluarga di Kecamatan Kembangbahu, 2014, 2018, 2019, 2020

Jenis Bahan Bakar	2014	2018	2019	2020
(1)	(2)	(3)	(4)	(5)
Gas Kota	0	0	0	0
LPG 3 Kg	18	18	18	18
LPG lebih dari 3 Kg	0	0	0	0
Minyak Tanah	0	0	0	0
Kayu Bakar	0	0	0	0
Lainnya				

Sumber: BPS Kab. Lamongan

Banyaknya Desa/Kelurahan Menurut Sumber Air Minum
Tabel 4,9 Sebagian Besar Keluarga di Kecamatan Kembangbahu, 2014, 2018, 2019, dan 2020

Sumber Air Minum	2014	2018	2019	2020
(1)	(2)	(3)	(4)	(5)
Air Kemasan Bermerk	0	0	0	0
Air Isi Ulang	2	4	12	17
Ledeng Dengan Meteran	8	8	4	1
Ledeng Tanpa Meteran	0	0	0	0
Sumur Bor atau Pompa	8	6	2	0
Sumur	0	0	0	0
Mata Air	0	0	0	0
Sungai/Danau/Kolam/ Waduk/Situ/	0	0	0	0
Air Hujan	0	0	0	0
Lainnya	0	0	0	0

Sumber: BPS Kab. Lamongan

**Banyaknya Desa/Kelurahan Menurut Penggunaan Fasilitas
Tabel 4.10 Tempat Buang Air Besar Sebagian Besar Keluarga di
Kecamatan Kembangbahu, 2014, 2018, 2019, dan 2020**

Fasilitas Tempat Buang Air Besar	2014	2018	2019	2020
(1)	(2)	(3)	(4)	(5)
Jamban				
Sendiri	18	18	18	18
Bersama	0	0	0	0
Umum	0	0	0	0
Bukan Jamban	0	0	0	0

Sumber: BPS Kab. Lamongan

Tabel 4.11 Banyaknya Warga Penderita Gizi Buruk Menurut Desa/Kelurahan di Kecamatan Kembangbahu. 2018 dan 2019

Desa/Kelurahan	2018	2019	2020
(1)	(4)	(5)	(6)
001 Moronyamplung	0	0	0
002 Dumpiagung	0	0	1
003 Katemas	0	0	3
004 Gintungan	0	0	0
005 Pelang	0	0	1
006 Puter	0	0	2
007 Maor	0	0	0
008 Randubener	0	0	0
009 Kaliwates	0	0	1
010 Tlogoagung	0	0	0
011 Kedungmegarih	0	0	0
012 Kembangbahu	0	0	0
013 Lopang	0	0	2
014 Mangkujajar	0	0	0
015 Kedungasri	0	0	0
016 Doyomulyo	0	0	3
017 Sidomukti	0	0	1
018 Sukosongo	0	0	2
Kecamatan Kembangbahu	0	0	16

Sumber : Kantor Desa

Tabel 4.12 Banyaknya Kejadian Bencana Alam Menurut Desa/Kelurahan dan Jenis Bencana Alam di Kecamatan Kembangbahu 2020

Desa/Kelurahan	Gempa Bumi	Tsunami	Gunung Meletus	Tanah Longsor
(1)	(2)	(3)	(4)	(5)
001 Moronyemplung	0	0	0	0
002 Dumpiagung	0	0	0	0
003 Katemas	0	0	0	0
004 Gintungan	0	0	0	0
005 Pelang	0	0	0	0
006 Puter	0	0	0	0
007 Maor	0	0	0	0
008 Randubener	0	0	0	0
009 Kaliwates	0	0	0	0
010 Tlogoagung	0	0	0	0
011 Kedungmegarih	0	0	0	0
012 Kembangbahu	0	0	0	0
013 Lopang	0	0	0	0
014 Mangkujajar	0	0	0	0
015 Kedungasri	0	0	0	0
016 Doyomulyo	0	0	0	0
017 Sidomukti	0	0	0	0
018 Sukosongo	0	0	0	0
Kecamatan Kembangbahu	0	0	0	0

Sumber : Kantor Desa

Tabel 4.13 Banyaknya Korban Jiwa Kejadian Bencana Alam Menurut Desa/Kelurahan dan Jenis Bencana Alam di Kecamatan Kembangbahu 2020

Desa/Kelurahan	Gempa Bumi	Tsunami	Gunung Meletus	Tanah Longsor
(1)	(2)	(3)	(4)	(5)
001 Moronyamplung	0	0	0	0
002 Dumpiagung	0	0	0	0
003 Katemas	0	0	0	0
004 Gintungan	0	0	0	0
005 Pelang	0	0	0	0
006 Puter	0	0	0	0
007 Maor	0	0	0	0
008 Randubener	0	0	0	0
009 Kaliwates	0	0	0	0
010 Tlogoagung	0	0	0	0
011 Kedungmegarih	0	0	0	0
012 Kembangbahu	0	0	0	0
013 Lopang	0	0	0	0
014 Mangkujajar	0	0	0	0
015 Kedungasri	0	0	0	0
016 Doyomulyo	0	0	0	0
017 Sidomukti	0	0	0	0
018 Sukosongo	0	0	0	0
Kecamatan Kembangbahu	0	0	0	0

Sumber : Kantor Desa

BAB V - PERTANIAN



**Produksi TANAMAN
PANGAN kecamatan
KEMBANGBAHU
Tahun 2020**

*Padi 64.180 ton
Jagung 46.310 ton
Kacang Hijau 294 ton
Kedelai 2171 ton*

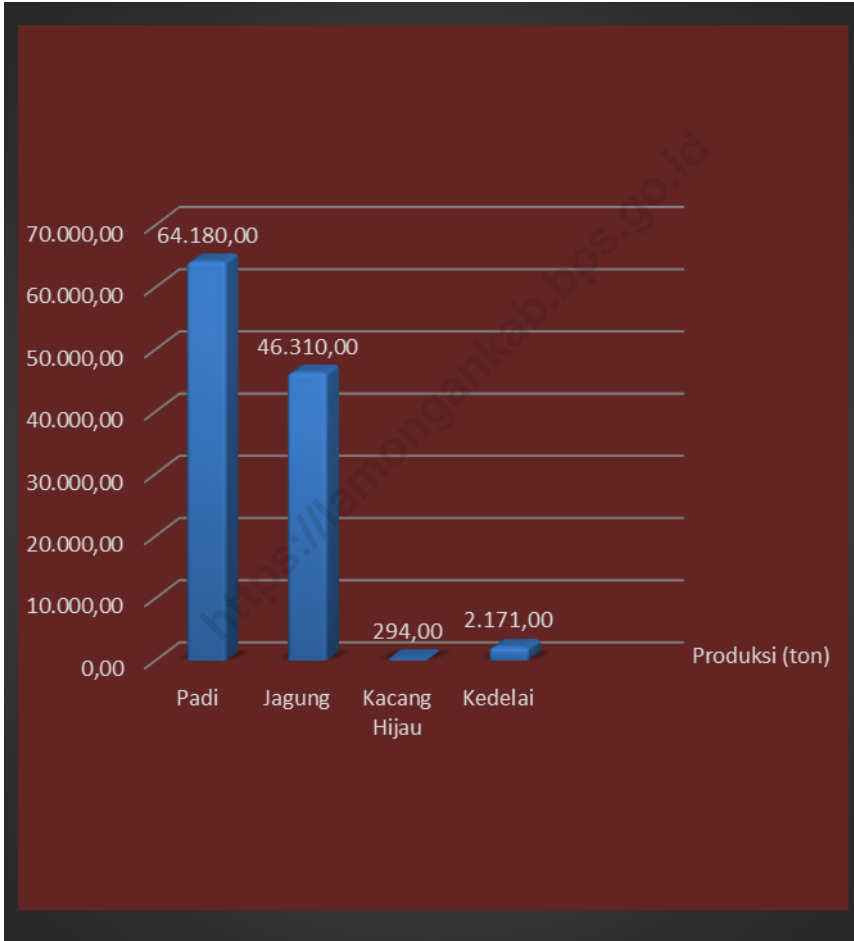
ULASAN

Dari keseluruhan luas wilayah Kecamatan Kembangbahu yang jumlahnya sebesar 6.842 Ha, sebagian besar digunakan untuk pertanian yaitu sebesar 4668 Ha atau sekitar 68,2%. Sedangkan untuk lahan bukan pertanian hanya seluas 1272 ha atau sekitar 18,6%.

Dari beberapa jenis komoditas tanaman pangan yang dibudidayakan di Kecamatan Kembangbahu, komoditas Padi merupakan yang banyak diusahakan. Hal ini terbukti dari data Dinas Pertanian Kab. Lamongan tahun 2020, dimana tercatat total produksi sebesar 64180 ton Gabah Kering Giling (GKG).

Untuk subsektor peternakan Dinas Peternakan dan Kesehatan Hewan Kabupaten Lamongan mencatat jumlah populasi ternak besar kecil pada tahun 2020 di Kecamatan Kembangbahu adalah sebesar 5.849 ekor sapi, 1.803 ekor domba, dan 5.065 ekor kambing. Sedangkan untuk populasi unggas di Kecamatan Kembangbahu tahun 2020 ini komoditas ayam pedaging merupakan komoditas yang paling banyak diusahakan, hal ini sesuai dengan data dari Dinas Peternakan dan Kesehatan Hewan Kabupaten Lamongan yang mencatat jumlah populasi ayam pedaging di Kecamatan Kembangbahu tahun 2020 mencapai 2.065.409 ekor, disusul 72.441 ayam buras, 40.635 ayam petelur, 1.996 itik dan 5.506 itik manila.

Gambar 6 Produksi Tanaman Pangan di Kecamatan Kembangbahu, 2020 (ton)



Tabel 5.1.1 Luas Wilayah Menurut Jenis Penggunaan Lahan di Kecamatan Kembangbahu (Ha), 2020

Desa/Kelurahan	Lahan Pertanian		Lahan Bukan Pertanian	Jumlah
	Sawah	Bukan Sawah		
(1)	(2)	(3)	(4)	(5)
001 Moronyamplung	181,00	60,00	49,58	290,58
002 Dumpiagung	239,00	87,00	46,73	372,73
003 Katemas	153,00	36,00	20,37	209,37
004 Gintungan	187,00	60,00	75,55	322,55
005 Pelang	215,00	204,00	155,14	574,14
006 Puter	195,00	254,00	155,03	604,03
007 Maor	44,00	97,00	35,33	176,33
008 Randubener	111,00	121,00	37,02	269,02
009 Kaliwates	127,00	92,00	65,71	284,71
010 Tlogoagung	206,00	80,00	64,29	350,29
011 Kedungmegarih	149,00	-	37,93	186,93
012 Kembangbahu	153,00	88,00	54,05	295,05
013 Lopang	594,00	172,00	200,95	966,95
014 Mangkujajar	121,00	12,00	41,35	174,35
015 Kedungasri	109,00	13,00	48,15	170,15
016 Doyomulyo	163,00	58,00	123,30	344,30
017 Sidomukti	124,00	-	16,54	140,54
018 Sukosongo	163,00	0,00	45,26	208,26
Kec. Kembangbahu	3.234,00	1.434,00	1.272,28	5.940,28

Sumber : UPT Pertanian Kembangbahu

Lanjutan Tabel 5.1.1

Desa/Kelurahan		Hutan Negara dan Hutan Rakyat	Rawa Tidak Ditanami	Jumlah
(1)	(2)	(7)	(8)	(10)
001	Moronyemplung	100,94	23,62	415,14
002	Dumpiangung	53,78	33,04	459,55
003	Katemas	59,39	15,87	284,63
004	Gintungan	38,80	20,83	382,18
005	Pelang	72,26	39,58	685,98
006	Puter	40,72	27,89	672,64
007	Maor	10,51	11,17	198,01
008	Randubener	11,31	12,35	292,68
009	Kaliwates	4,28	27,21	316,20
010	Tlogoagung	0,00	24,72	375,01
011	Kedungmegarih	0,00	20,32	207,25
012	Kembangbahu	1,22	40,93	337,20
013	Lopang	32,93	63,90	1.063,78
014	Mangkujajar	0,00	18,56	192,91
015	Kedungasri	0,00	20,66	190,81
016	Doyomulyo	0,00	36,39	380,69
017	Sidomukti	0,00	12,75	153,29
018	Sukosongo	0,00	26,46	234,72
Kec. Kembangbahu		426,14	476,25	6.842,67

Sumber : UPT Pertanian Kembangbahu

Tabel 5.1.2 Luas Wilayah Menurut Jenis Penggunaan Lahan di Kecamatan Kembangbahu (Ha), 2020

Desa/Kelurahan	Jenis Pengairan		Jumlah
	Sawa Irigasi	Sawah Tadah Hujan	
(1)	(2)	(3)	(4)
001 Moronyemplung	-	181,00	181,00
002 Dumpiagung	-	239,00	239,00
003 Katemas	-	153,00	153,00
004 Gintungan	-	187,00	187,00
005 Pelang	-	215,00	215,00
006 Puter	-	195,00	195,00
007 Maor	-	44,00	44,00
008 Randubener	-	111,00	111,00
009 Kaliwates	-	127,00	127,00
010 Tlogoagung	8,00	198,00	206,00
011 Kedungmegarih	149,00	0,00	149,00
012 Kembangbahu	34,00	119,00	153,00
013 Lopang	204,00	390,00	594,00
014 Mangkujajar	121,00	0,00	121,00
015 Kedungasri	109,00	0,00	109,00
016 Doyomulyo	147,00	16,00	163,00
017 Sidomukti	124,00	0,00	124,00
018 Sukosongo	163,00	0,00	163,00
Kecamatan Kembangbahu	1059,00	2175,00	3234,00

Sumber : UPT Pertanian Kembangbahu

Tabel 5.1.3 Luas Areal dan Produksi Tanaman Pangan di Kecamatan Kembangbahu, 2020

Komoditas	Luas Areal (Ha)	Produksi (Ton)
(1)	(2)	(3)
Padi	8.328	64.180
Jagung	1.146	46.310
Kedelai	1.161	2.171
Kacang Tanah	0	0
Kacang Hijau	187	294
Ubi Kayu	0	0
Ubi Jalar	0	0
Kec. Kembangbahu	10.822	112.955

Sumber : Dinas Pertanian Kabupaten Lamongan

Tabel 5.1.4 Luas Areal dan Produksi Tanaman Perkebunan di Kecamatan Kembangbahu,

Komoditas	Luas Areal (Ha)	Produksi (Ton)
(1)	(2)	(3)
Kelapa	8,46	1,67
Kelapa Sawit	0	0
Karet	0	0
Kopi	0	0
Tebu	866.498	554.558
Kakao	0	0
Tea	0	0
Kec. Kembangbahu	866.506	554.560

Sumber : Dinas Pertanian Kabupaten Lamongan

**Tabel. 5.2.1 Populasi Ternak Besar dan Kecil
Kecamatan Kembangbahu, 2020**

Desa/Kelurahan	Jumlah Ternak (Ekor)
(1)	(2)
Sapi Potong	5.849
Sapi Perah	0
Kerbau	0
Kuda	0
Kambing	5.065
Domba	1.803
Kelinci	55

Sumber : Kepala Dinas Peternakan dan Kesehatan Hewan Kab. Lamongan

**Tabel. 5.2.2 Populasi Ternak Unggas
Kecamatan Kembangbahu, 2020**

Desa/Kelurahan	Jumlah Ternak (Ekor)
(1)	(2)
Ayam Buras	72.441
Ayam Pedaging	2.065.409
Ayam Petelur	40.635
Itik	1.996
Entok	5.506
Burung Merpati	4.105
Walet	6

Sumber : Kepala Dinas Peternakan dan Kesehatan Hewan Kab. Lamongan

**Tabel. 5.3.1 Jumlah Kelompok Tani menurut Kelas
Kecamatan Kembangbahu, 2019**

Kode Desa	Desa/Kelurahan	Pemula	lanjut	Madya	Utama	Jumlah
(1)	(2)	(3)	(4)	(5)	(6)	(7)
001	Moronyamplung	2	2	1	-	5
002	Dumpiagung	5	1	-	-	6
003	Katemas	4	2	-	-	6
004	Gintungan	4	3	-	-	7
005	Pelang	1	2	2	-	5
006	Puter	5	2	-	-	7
007	Maor	2	1	-	-	3
008	Randubener	4	-	-	-	4
009	Kaliwates	1	2	-	-	3
010	Tlogoagung	2	2	-	-	4
011	Kedungmegaroh	2	1	-	-	3
012	Kembangbahu	2	2	-	-	4
013	Lopang	7	2	1	-	10
014	Mangkujajar	3	1	-	-	4
015	Kedungasri	2	2	-	-	4
016	Doyomulyo	3	1	-	-	4
017	Sidomukti	3	1	-	-	4
018	Sukosongo	6	-	-	-	6
Jumlah		58	27	4	-	89

Sumber : UPT. Dinas Pertanian dan Kehutanan Kec. Kembangbahu


**Tabel. 5.3.2 Jumlah Alat-alat Pertanian
Kecamatan Kembangbahu, 2019**

Kode Desa	Desa/Kelurahan	Hand Sprayer	Pompa Air	Hand Traktor	Pedal Treser	Power Treser	RMU
(1)	(2)	(3)	(4)	(5)	(6)	(7)	(8)
001	Moronyamplung	105	6	7	2	11	3
002	Dumpiangung	95	12	5	5	10	3
003	Katemas	107	4	10	2	9	3
004	Gintungan	128	5	13	2	8	4
005	Pelang	540	12	17	2	11	6
006	Puter	206	13	9	2	7	7
007	Maor	85	4	4	34	4	3
008	Randubener	299	7	4	5	15	2
009	Kaliwates	96	4	5	27	4	2
010	Tlogoagung	366	13	14	64	4	4
011	Kedungmegarih	87	5	8	62	7	4
012	Kembangbahu	191	6	15	72	5	6
013	Lopang	583	8	10	50	7	14
014	Mangkujajar	57	6	9	35	2	2
015	Kedungasri	62	6	5	33	3	6
016	Doyomulyo	77	5	5	43	3	2
017	Sidomukti	74	6	4	46	4	3
018	Sukosongo	82	10	8	52	2	2
Jumlah		3,240	132	152	538	116	76

Sumber : UPT. Dinas Pertanian dan Kehutanan Kec. Kembangbahu

BAB VI-INDUSTRI

*Terdapat 9 Industri
skala menengah dan 5
Industri skala besar.
Selain itu terdapat 1913
industri kecil*



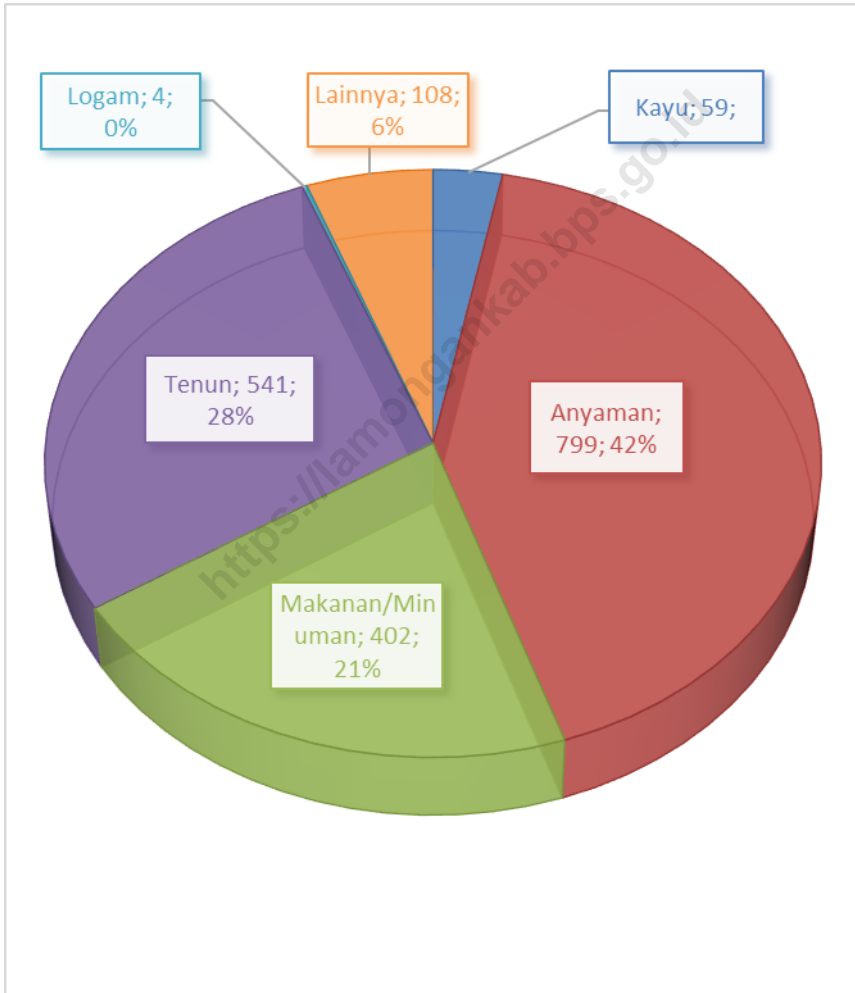
ULASAN

Sektor industri di Kecamatan Kembangbahu kurang secara kuantitas masih sangat sedikit. Kondisi topografi dan letak geografis menjadi salah satu alasan dimana masyarakat di Kecamatan Kembangbahu sebagian besar merupakan petani.

Data dari berbagai pihak, jumlah industri kecil terbesar adalah industri anyaman sejumlah 799 usaha, disusul industri tenun sebesar 541 usaha dan industri makanan sebesar 402 usaha. Selain itu terdapat 9 industri skala menengah dan 5 industri besar.

<https://lamongankab.bps.go.id>

Gambar 7 Jumlah Industri menurut Jenis di Kecamatan Kembangbahu, 2019



Tabel 6.1.1 Jumlah Industri menurut Jenis di Kecamatan Kembangbahu, 2019

Desa/Kelurahan	Industri Kecil/ Kerajinan RT	Industri Sedang	Industri Besar	Jumlah
(1)	(2)	(3)	(4)	(5)
001 Moronyamplung	231	2	1	234
002 Dumiagung	214	2	2	218
003 Katemas	96	-	-	96
004 Gintungan	117	-	-	117
005 Pelang	104	3	-	107
006 Puter	116	-	1	117
007 Maor	38	-	-	38
008 Randubener	34	-	-	34
009 Kaliwates	33	-	-	33
010 Tlogoagung	78	-	-	78
011 Kedungmegarih	136	-	-	136
012 Kembangbahu	127	-	-	127
013 Lopang	156	2	1	159
014 Mangkujajar	41	-	-	41
015 Kedungasri	47	-	-	47
016 Doyomulyo	74	-	-	74
017 Sidomukti	112	-	-	112
018 Sukosongo	159	-	-	159
Jumlah	1,913	9	5	1,927

Sumber : Kantor Desa dan Kantor Kecamatan Kembangbahu

Tabel 6.1.2 Jumlah Industri Kecil dan Kerajinan Rumah Tangga di Kecamatan Kembangbahu, 2019

Desa/Kelurahan	Kulit	Kayu	Logam/L. Mulia	Anyaman	Jumlah
(1)	(2)	(3)	(4)	(5)	(6)
001 Moronyamplung	-	7	-	205	212
002 Dumpiangung	-	4	-	159	163
003 Katemas	-	4	-	60	64
004 Gintungan	-	-	-	107	107
005 Pelang	-	5	-	49	54
006 Puter	-	9	1	40	50
007 Maor	-	2	-	4	6
008 Randubener	-	-	-	-	0
009 Kaliwates	-	-	-	8	8
010 Tlogoagung	-	-	1	4	5
011 Kedungmegarih	-	7	-	8	15
012 Kembangbahu	-	-	-	20	20
013 Lopang	-	9	2	-	11
014 Mangkujajar	-	4	-	-	4
015 Kedungasri	-	2	-	13	15
016 Doyomulyo	-	-	-	10	10
017 Sidomukti	-	3	-	44	47
018 Sukosongo	-	3	-	68	71
Jumlah	0	59	4	799	862

Sumber : Kantor Desa dan Kantor Kecamatan Kembangbahu

Lanjutan Tabel 6.1.2

	Desa/Kelurahan	Kain/ Tenun	Makanan/ Minuman	Lainnya	Jumlah
	(1)	(2)	(3)	(4)	(5)
001	Moronyamplung	-	8	11	19
002	Dumpiagung	37	8	6	14
003	Katemas	24	2	6	8
004	Gintungan	-	6	4	10
005	Pelang	30	12	8	20
006	Puter	21	39	6	45
007	Maor	12	15	5	20
008	Randubener	15	16	3	19
009	Kaliwates	3	20	2	22
010	Tlogoagung	38	27	8	35
011	Kedungmegarih	65	42	14	56
012	Kembangbahu	81	21	5	26
013	Lopang	76	57	12	69
014	Mangkujajar	16	18	3	
015	Kedungasri	12	14	6	20
016	Doyomulyo	40	22	2	24
017	Sidomukti	47	15	3	18
018	Sukosongo	24	60	4	64
	Jumlah	541	402	108	489

Sumber : Kantor Desa dan Kantor Kecamatan Kembangbahu

BAB VII - PERDAGANGAN

An aerial photograph of a bustling outdoor market. The market is organized into long, parallel rows of stalls. Many stalls have brown roofs, while others have colorful awnings in shades of blue, yellow, and red. The market is situated on a paved area, and there are several roads visible. In the background, there are green trees and some residential buildings with brown roofs. The overall scene is one of a busy, active marketplace.

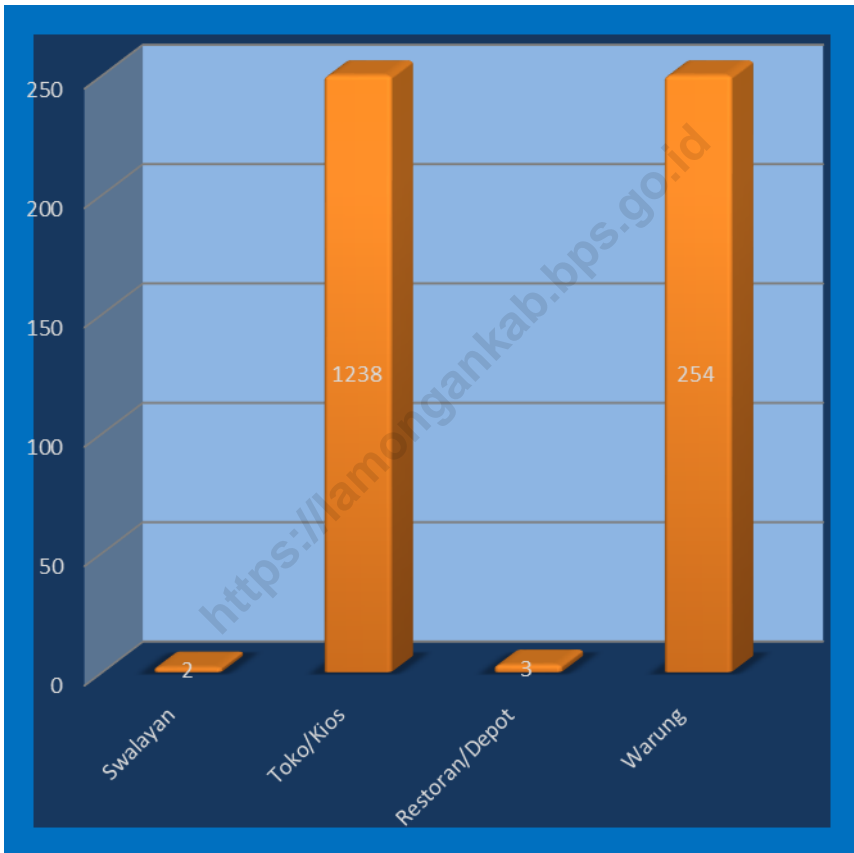
*Pasar hanya tersedia di 3 desa, yaitu
Desa Kembangbahu dan Desa
Tlogoagung dan Desa Puter Di
Kecamatan Kembangbahu terdapat 2
swalayan, 1238 Toko/kios dan 254
Warung*

ULASAN

Sarana perekonomian di Kecamatan Kembangbahu seperti Bank dan Pasar masih sangat terbatas jumlahnya yakni hanya ada 3 unit Pasar Desa. Dari 18 desa yang ada di Kecamatan Kembangbahu sarana perekonomian hanya tersedia di 3 desa, yaitu Desa Kembangbahu dan Desa Tlogoagung dan Desa Puter yang masing-masing Pasar Desa.

Minimnya jumlah Pasar Desa di Kecamatan Kembangbahu ternyata tidak berbanding lurus dengan jumlah Toko/kios serta warung di Kecamatan Kembangbahu. Kantor Camat Kembangbahu mencatat tahun 2019 ada 2 swalayan, 1238 Toko/kios dan 254 Warung yang tersebar ke seluruh desa di Kecamatan Kembangbahu.

Gambar 8 Jumlah Toko, Restoran, Warung dan Pedagang Kaki Lima di Kecamatan Kembangbahu, 2019



Tabel 7.1 Banyaknya Pedagang di Kecamatan Kembangbahu Menurut Desa, 2019

Desa/Kelurahan	Pedagang Besar	Pedagang Menengah	Pedagang Kecil	Jumlah
(1)	(2)	(3)	(4)	(5)
001 Moronyamplung			45	45
002 Dumpiagung			64	64
003 Katemas			31	31
004 Gintungan			54	54
005 Pelang			83	83
006 Puter	3	12	83	98
007 Maor			22	22
008 Randubener			26	26
009 Kaliwates			23	23
010 Tlogoagung			61	61
011 Kedungmegarih			40	40
012 Kembangbahu	3	18	338	359
013 Lopang	2	3	144	149
014 Mangkujajar			36	36
015 Kedungasri			35	35
016 Doyomulyo			27	27
017 Sidomukti			58	58
018 Sukosongo			68	68
Jumlah	8	33	1,238	1,279

Sumber : Kantor Desa dan Kantor Kecamatan Kembangbahu

Tabel 7.2 Banyaknya Sarana Perdagangan Menurut Jenisnya di Kecamatan Kembangbahu, 2019

Desa/Kelurahan	Toko	Swalayan	Warung	Jumlah
(1)	(4)	(5)	(6)	(8)
001 Moronyamplung	45	-	10	55
002 Dumpiagung	64	-	11	75
003 Katemas	31	-	12	43
004 Gintungan	54	-	16	70
005 Pelang	83	-	20	103
006 Puter	83	1	29	113
007 Maor	22	-	7	29
008 Randubener	26	-	10	36
009 Kaliwates	23	-	15	38
010 Tlogoagung	61	-	15	76
011 Kedungmegarih	40	-	12	52
012 Kembangbahu	338	1	24	363
013 Lopang	144	-	23	167
014 Mangkujajar	36	-	11	47
015 Kedungasri	35	-	5	40
016 Doyomulyo	27	-	11	38
017 Sidomukti	58	-	8	66
018 Sukosongo	68	-	15	83
Jumlah	1,238	2	254	1,494

Sumber : Kantor Desa dan Kantor Kecamatan Kembangbahu

Tabel 7.3 Banyaknya Pasar Menurut Jenisnya di Kecamatan Kembangbahu, 2019

Desa/Kelurahan	Pasar Umum	Pasar Desa
(1)	(2)	(3)
001 Moronyamplung	-	-
002 Dumpiangung	-	-
003 Katemas	-	-
004 Gintungan	-	-
005 Pelang	-	-
006 Puter	-	1
007 Maor	-	-
008 Randubener	-	-
009 Kaliwates	-	-
010 Tlogoagung	-	1
011 Kedungmegarih	-	-
012 Kembangbahu	-	1
013 Lopang	-	-
014 Mangkujajar	-	-
015 Kedungasri	-	-
016 Doyomulyo	-	-
017 Sidomukti	-	-
018 Sukosongo	-	-
Jumlah	-	3

Sumber : Kantor Desa dan Kantor Kecamatan Kembangbahu

BAB VIII-TRANSPORTASI dan KOMUNIKASI



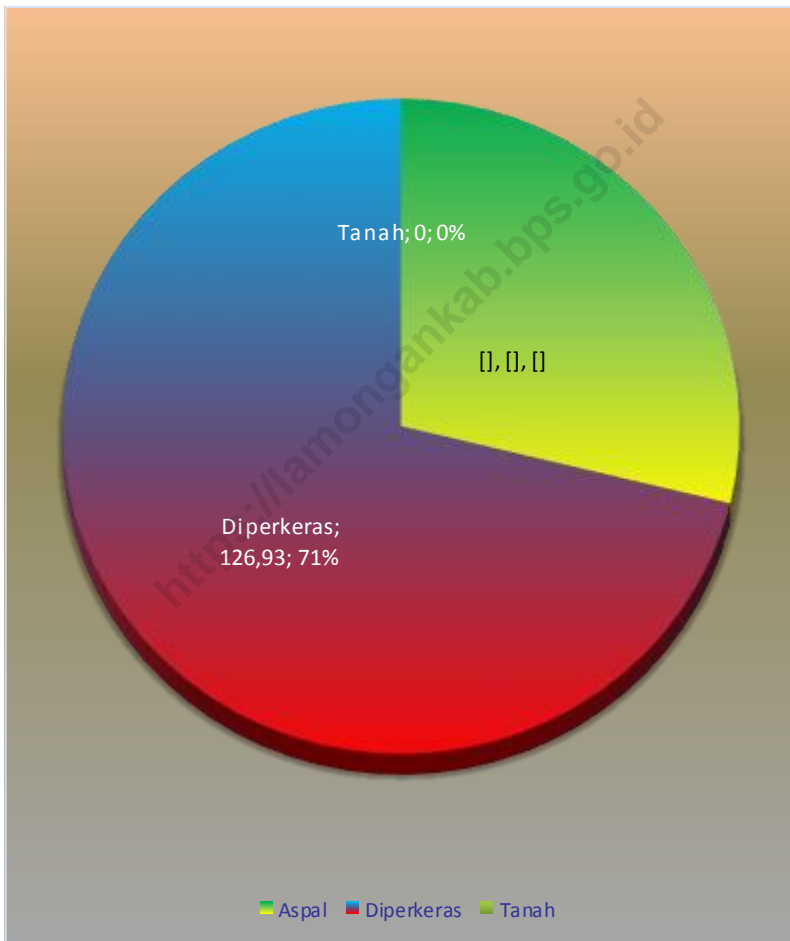
*100% jalan poros di
Kecamatan
Kembangbahu sudah
diaspal dan diperkeras.*

ULASAN

Dari aspek Jarak Kantor Desa Ke Sarana/Fasilitas Umum di Kecamatan Kembangbahu cukup bervariasi. Rata-rata jarak yang harus ditempuh adalah sekitar 1 Km sampai 19 Km untuk dapat mencapai sarana/fasilitas umum seperti kantor Kecamatan, POLSEK dan Pustu. Hanya Desa Kembangbahu yang bisa akses ke sarana/fasilitas umum cukup dekat yaitu hanya perlu menempuh jarak 0,10 Km sampai 0,30 Km saja. Desa Gintungan merupakan desa dengan akses ke sarana/fasilitas umum cukup jauh. Jarak yang harus ditempuh dari kantor desa ke sarana/fasilitas umum mencapai rata-rata 19 Km.

Dari segi sarana dan prasarana transportasi di Kecamatan Kembangbahu sudah cukup memadai. 100% jalan poros di Kecamatan Kembangbahu sudah diaspal dan diperkeras. Meski rata-rata jarak dari kantor desa ke sarana/fasilitas umum cukup jauh namun angkutan umum yang tersedia di Kecamatan Kembangbahu hanyalah ojek. Bahkan di Desa Gintungan tidak tersedia angkutan umum sama sekali.

Gambar 9 Panjang Jalan Desa menurut Jenis Jalan di Kecamatan Kembangbahu (Km), 2019



Tabel 8.1.1 Jarak Desa/Kelurahan Ke Fasilitas Umum (Km) di Kecamatan Kembangbahu, 2020

Desa/Kelurahan	Kantor Camat	Koramil	Polsek	Puskesmas/Pustu	Ibukota Kabupaten	Ibukota Kabupaten lain terdekat
(1)	(2)	(3)	(4)	(5)	(6)	(7)
001 Moronyamplung	17,0	17,0	17,0	6,3	20,0	47,0
002 Dumpiangung	16,0	16,0	16,0	5,2	19,0	46,0
003 Katemas	17,0	17,0	17,0	0,0	20,0	47,0
004 Gintungan	19,0	19,0	19,0	1,2	21,0	48,0
005 Pelang	11,0	11,0	11,0	0,0	15,0	42,0
006 Puter	7,0	7,0	7,0	1,3	14,0	41,0
007 Maor	4,0	4,0	4,0	3,6	16,0	43,0
008 Randubener	3,0	3,0	3,0	3,6	14,0	41,0
009 Kaliwates	2,0	2,0	2,0	1,8	16,0	43,0
010 Tlogoagung	4,0	4,0	4,0	4,1	16,0	43,0
011 Kedungmegaroh	3,0	3,0	3,0	0,2	16,0	43,0
012 Kembangbahu	0,0	0,0	0,0	0,0	14,0	41,0
013 Lopang	4,0	4,0	4,0	0,0	10,0	37,0
014 Mangkujajar	1,0	1,0	1,0	2,4	12,0	39,0
015 Kedungasri	3,0	3,0	3,0	1,4	15,0	42,0
016 Doyomulyo	2,0	2,0	2,0	1,7	15,0	42,0
017 Sidomukti	4,0	4,0	4,0	0,0	16,0	43,0
018 Sukosongo	6,0	6,0	6,0	1,7	17,0	44,0

Sumber : Google Map

Tabel 8.1.2 Daftar Panjang Jalan Desa (Km) menurut Jenis Jalan Kecamatan Kembangbahu, 2019

Desa/Kelurahan	Jalan Aspal	Jalan Diperkeras	Jalan Tanah	Jumlah
(1)	(2)	(3)	(4)	(5)
001 Moronyamplung	4.00	9.30	0.00	13.30
002 Dumpiangung	2.80	9.75	0.00	12.55
003 Katemas	0.60	11.10	0.00	11.70
004 Gintungan	0.00	12.70	0.00	12.70
005 Pelang	3.80	6.10	0.00	9.90
006 Puter	8.40	4.80	0.00	13.20
007 Maor	2.20	4.10	0.00	6.30
008 Randubener	3.00	2.20	0.00	5.20
009 Kaliwates	2.40	4.20	0.00	6.60
010 Tlogoagung	5.50	7.18	0.00	12.68
011 Kedungmegarih	1.30	6.90	0.00	8.20
012 Kembangbahu	6.20	2.45	0.00	8.65
013 Lopang	8.70	16.60	0.00	25.30
014 Mangkujajar	1.20	5.55	0.00	6.75
015 Kedungasri	0.00	7.60	0.00	7.60
016 Doyomulyo	0.00	7.30	0.00	7.30
017 Sidomukti	0.60	3.90	0.00	4.50
018 Sukosongo	0.60	5.20	0.00	5.80
Jumlah	51.30	126.93	0.00	178.23

Sumber : Kantor Desa

Tabel 8.1.3 Jumlah BTS (Base Transceiver Station) dan Jumlah Sinyal Operator GSM yang dapat ditangkap di Desa di Kecamatan Kembangbahu, 2020

Desa/Kelurahan	Jumlah BTS	Jumlah Sinyal Operator
(1)	(2)	(3)
001 Moronyamplung	0	4
002 Dumpiangung	0	4
003 Katemas	0	4
004 Gintungan	0	4
005 Pelang	3	4
006 Puter	0	4
007 Maor	0	4
008 Randubener	0	4
009 Kaliwates	1	4
010 Tlogoagung	0	4
011 Kedungmegarih	1	4
012 Kembangbahu	3	4
013 Lopang	1	4
014 Mangkujajar	0	4
015 Kedungasri	0	4
016 Doyomulyo	0	4
017 Sidomukti	1	4
018 Sukosongo	0	4
Jumlah dan Rata-rata	10	4

Sumber : Kantor Desa

BAB IX - KEUANGAN

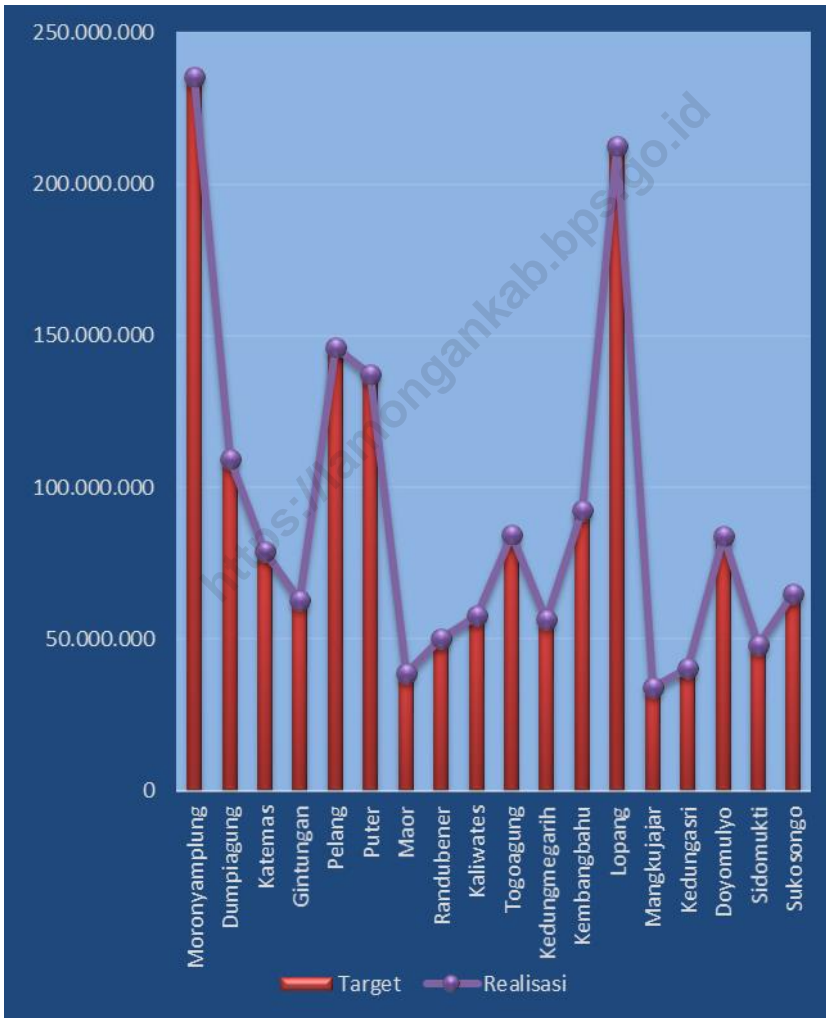
Jumlah Alokasi Dana Desa (ADD) yang diterima oleh kecamatan Kembangbahu sebesar 6,03 milyar rupiah, sedangkan untuk dana desa sebesar 14,78 milyar. Untuk realisasi pemasukan PBB di Kecamatan Kembangbahu tahun 2020 mencapai 1,633 milyar rupiah

ULASAN

Alokasi Dana Desa (ADD) adalah anggaran keuangan yang diberikan pemerintah kepada desa, yang mana sumbernya berasal dari hasil bahi pajak daerah serta dari dana perimbangan keuangan pusat dan daerah yang diterima oleh kabupaten. Sesuai Peraturan Menteri Dalam Negeri no 37 tahun 2007 tentang Pedoman Pengelolaan Keuangan Desa didalam pasal 18 menyatakan bahwa “ Alokasi Dana Desa berasal dari APBD Kabupaten/kota yang bersumber dari dana perimbangan keuangan pusat dan daerah yang diterima oleh pemerintah kabupaten/kota untuk desa paling sedikit 10% (sepuluh persen).

Jumlah Alokasi Dana Desa (ADD) yang diterima oleh kecamatan Kembangbahu sebesar 6,03 milyar rupiah, sedangkan untuk dana desa sebesar 14,78 Milyar. Untuk realisasi pemasukan PBB di Kecamatan Kembangbahu tahun 2020 mencapai 1,633 milyar rupiah.

Gambar 10 Realisasi Pemasukan PBB di Kecamatan Kembangbahu (Rupiah), 2020



Tabel 9.1.1 Penerimaan Alokasi Dana Desa (Rupiah) di Kecamatan Kembangbahu, 2020

Desa/Kelurahan	ADD
(1)	(2)
001 Moronyamplung	304.828.100
002 Dumpiangung	342.960.800
003 Katemas	357.120.700
004 Gintungan	419.535.800
005 Pelang	323.323.100
006 Puter	353.175.100
007 Maor	253.773.900
008 Randubener	246.347.700
009 Kaliwates	322.584.700
010 Tlogoagung	310.131.900
011 Kedungmegarih	315.855.500
012 Kembangbahu	298.332.200
013 Lopang	526.685.000
014 Mangkujajar	305.453.700
015 Kedungasri	337.072.900
016 Doyomulyo	318.898.300
017 Sidomukti	326.898.800
018 Sukosongo	372.970.300
Kec. Kembangbahu	6.035.948.500

Sumber : Kantor Kecamatan Kembangbahu

Tabel 9.1.2 Penerimaan Dana Desa (Rupiah) di Kecamatan Kembangbahu, 2020

Desa/Kelurahan	DANA DESA
(1)	(2)
001 Moronyamplung	770.766.000
002 Dumpiagung	821.093.000
003 Katemas	746.711.000
004 Gintungan	789.701.000
005 Pelang	832.542.000
006 Puter	875.312.000
007 Maor	773.822.000
008 Randubener	758.298.000
009 Kaliwates	770.844.000
010 Tlogoagung	768.639.000
011 Kedungmegarih	864.185.000
012 Kembangbahu	732.016.000
013 Lopang	1.316.473.000
014 Mangkujajar	801.963.000
015 Kedungasri	888.505.000
016 Doyomulyo	750.421.000
017 Sidomukti	777.141.000
018 Sukosongo	744.440.000
Kec. Kembangbahu	14.782.872.000

Sumber : Kantor Kecamatan Kembangbahu

Tabel 9.1.3 Penerimaan Alokasi Bagi Hasil Pajak dan Retribusi (Rupiah) di Kecamatan Kembangbahu, 2020

Desa/Kelurahan	BAGI HASIL PAJAK
(1)	(2)
001 Moronyemplung	66.660.700
002 Dumpiangung	43.606.800
003 Katemas	38.028.300
004 Gintungan	35.140.500
005 Pelang	51.093.900
006 Puter	48.689.500
007 Maor	30.736.000
008 Randubener	32.780.100
009 Kaliwates	34.170.300
010 Tlogoagung	39.080.200
011 Kedungmegarih	33.911.300
012 Kembangbahu	40.536.600
013 Lopang	62.516.300
014 Mangkujajar	29.840.600
015 Kedungasri	30.985.500
016 Doyomulyo	38.938.400
017 Sidomukti	32.429.600
018 Sukosongo	35.508.300
Kec. Kembangbahu	724.652.900

Sumber : Kantor Kecamatan Kembangbahu

Tabel 9.1.4 Jumlah SPPT Pajak di Kecamatan Kembangbahu, 2020

Desa/Kelurahan		Jumlah SPPT
(1)		(2)
001	Moronyamplung	2.224
002	Dumpiagung	2.211
003	Katemas	1.426
004	Gintungan	1.693
005	Pelang	3.371
006	Puter	3.270
007	Maor	1.096
008	Randubener	1.366
009	Kaliwates	1.664
010	Tlogoagung	2.341
011	Kedungmegarih	1.715
012	Kembangbahu	1.683
013	Lopang	5.681
014	Mangkujajar	1.178
015	Kedungasri	1.082
016	Doyomulyo	1.841
017	Sidomukti	1.486
018	Sukosongo	1.728
Kecamatan Kembangbahu		37.056

Sumber : Kantor Kecamatan Kembangbahu

Tabel 9.1.5 Jumlah Target dan Realisasi Pajak Bumi dan Bangunan di Kecamatan Kembangbahu, 2020

Desa/Kelurahan		Target PBB	Realisasi PBB	Prosentase
(1)		(2)	(3)	(4)
001	Moronyemplung	235.397.966	235.397.966	100
002	Dumpiagung	109.289.639	109.289.639	100
003	Katemas	78.778.779	78.778.779	100
004	Gintungan	63.017.305	63.017.305	100
005	Pelang	146.084.553	146.084.553	100
006	Puter	137.087.744	137.087.744	100
007	Maor	38.879.925	38.879.925	100
008	Randubener	50.061.228	50.061.228	100
009	Kaliwates	57.665.853	57.665.853	100
010	Tlogoagung	84.520.966	84.520.966	100
011	Kedungmegarih	56.258.969	56.258.969	100
012	Kembangbahu	92.490.002	92.490.002	100
013	Lopang	212.631.536	212.631.536	100
014	Mangkujajar	33.997.541	33.997.541	100
015	Kedungasri	40.244.297	40.244.297	100
016	Doyomulyo	84.019.784	84.019.784	100
017	Sidomukti	48.149.902	48.149.902	100
018	Sukosongo	64.995.048	64.995.048	100
Kecamatan Kembangbahu		1.633.571.037	1.633.571.037	100

Sumber : Kantor Kecamatan Kembangbahu

Tabel 9.1.6 Jumlah Bank Menurut Jenis di Kecamatan Kembangbahu, 2020

Desa/Kelurahan	Bank Umum	BPR
(1)	(2)	(3)
001 Moronyamplung	-	-
002 Dumpiagung	-	-
003 Katemas	-	-
004 Gintungan	-	-
005 Pelang	-	-
006 Puter	1	1
007 Maor	-	-
008 Randubener	-	-
009 Kaliwates	-	-
010 Togoagung	-	-
011 Kedungmegarih	-	-
012 Kembangbahu	2	3
013 Lopang	-	-
014 Mangkujajar	-	-
015 Kedungasri	-	-
016 Doyomulyo	-	-
017 Sidomukti	-	-
018 Sukosongo	-	-
Kec. Kembangbahu	3	4

Sumber : Kantor Kecamatan Kembangbahu

Tabel 9.1.7 Penerimaan Pendapatan Asli Desa per Desa di Kecamatan Kembangbahu, 2019

Desa/Kelurahan	PAD
(1)	(2)
001 Moronyamplung	22,000,000
002 Dumpiangung	90,000,000
003 Katemas	37,000,000
004 Gintungan	58,000,000
005 Pelang	37,000,000
006 Puter	106,000,000
007 Maor	29,000,000
008 Randubener	53,000,000
009 Kaliwates	7,000,000
010 Togoagung	40,000,000
011 Kedungmegarih	41,000,000
012 Kembangbahu	63,000,000
013 Lopang	109,000,000
014 Mangkujajar	62,000,000
015 Kedungasri	75,000,000
016 Doyomulyo	65,000,000
017 Sidomukti	72,000,000
018 Sukosongo	38,000,000
Kec. Kembangbahu	1,004,000,000

Sumber : Kantor Kecamatan Kembangbahu

Tabel 9.1.8 Penerimaan Bantuan Keuangan Dari Kabupaten per Desa di Kecamatan Kembangbahu, 2020

Desa/Kelurahan (1)	Bantuan Keuangan (2)
001 Moronyamplung	0
002 Dumpiagung	100.000.000
003 Katemas	0
004 Gintungan	120.000.000
005 Pelang	140.000.000
006 Puter	150.000.000
007 Maor	0
008 Randubener	0
009 Kaliwates	50.000.000
010 Tlogoagung	40.000.000
011 Kedungmegarih	100.000.000
012 Kembangbahu	30.000.000
013 Lopang	270.000.000
014 Mangkujajar	150.000.000
015 Kedungasri	180.000.000
016 Doyomulyo	50.000.000
017 Sidomukti	30.000.000
018 Sukosongo	40.000.000
Kec. Kembangbahu	1.450.000.000

Sumber : Kantor Kecamatan Kembangbahu

DATA

MENCERDASKAN BANGSA



**BADAN PUSAT STATISTIK
KABUPATEN LAMONGAN**

Jalan Veteran No 185, Lamongan 62218, Telp (0322) 3103310,
email : bps3524@bps.go.id, homepage: lamongankab.bps.go.id

ISSN 2798-7817

