



Katalog BPS: 1403.1473

DUMAI DALAM ANGKA

Dumai in Figures

2011



BADAN PUSAT STATISTIK
KOTA DUMAI

DUMAI DALAM ANGKA 2011

DUMAI IN FIGURES 2011

I S B N : 979-484-490 X

Nomor Publikasi : 14.730.2011.01
Publication Number

Katalog BPS : 1403.14.73
BPS of Catalogue

Ukuran Buku : 15 x 21 cm
Book Size

Diterbitkan Oleh : Badan Pusat Statistik Kota Dumai
Published by BPS of Dumai Municipality

BOLEH DIKUTIP DENGAN MENYEBUTKAN SUMBERNYA
May be cited with reference to the source

LAMBANG KOTA DUMAI



LAMBANG KOTA DUMAI

KETERANGAN LAMBANG

1. **Perisai / Tameng** : Mengandung makna sebagai pelindung dengan lima sudut melambangkan Pancasila. Seluruh bagian perisai berwarna hijau lumut yang melambangkan kesuburan dan kesejahteraan.
2. **Tulisan "Kota Dumai"** : Menunjukkan status Daerah berwarna merah dengan dasar putih.
3. **Jalinan Tali** : Dengan jumlah jalinan 27 yang menunjukkan tanggal 27 sebagai hari jadi Kota Dumai berwarna coklat.
4. **Menara dan Tanki Minyak** : Menara bertingkat 4 menunjukkan bulan 4 hari jadi Kota Dumai, Tanki Minyak bertingkat 3 menunjukkan 3 kecamatan pada awal berdirinya Kota Dumai berwarna putih.
5. **Mata Rantai** : Berjumlah 99 melambangkan Tahun berdirinya Kota Dumai dan melambangkan rasa persatuan dan sikap kebersamaan masyarakat yang heterogen, berwarna kuning emas.
6. **Bintang** : Melambangkan masyarakat Religius, berwarna kuning emas terletak antara ujung padi dan kapas.
7. **Padi dan Kapas** : Melambangkan kesejahteraan Kota Dumai, Padi berwarna kuning emas dan Kapas berwarna Putih.
8. **Perahu besar dengan 2 derek** : Melambangkan Dumai sebagai Pelabuhan Samudra Kota Transit dan Kota Pelabuhan Ekspor dan Impor, berwarna coklat.
9. **Gelombang Laut** : Dengan 3 gelombang yang melambangkan 3 komponen Pembangunan yaitu Pelaksanaan, pengawasan dan Penegakkan Hukum, dengan warna biru dan putih.
10. **Pita Merah Putih dengan tulisan "Negeri Bertuah"** : Melambangkan kedaulatan dan semangat juang masyarakat Dumai yang tak kunjung padam, tulisan Negeri Bertuah bermakna ungkapan rasa syukur atas keberhasilan dan perjuangan masyarakat Dumai yang bertekad memajukan dan mengembangkan daerahnya, dengan warna putih.



H. KHAIRUL ANWAR, SH
WALIKOTA DUMAI



dr.H. AGUS WIDAYAT
WAKIL WALIKOTA DUMAI



PEMERINTAH KOTA DUMAI

KATA SAMBUTAN

Dengan semakin meningkatnya kegiatan-kegiatan pembangunan dewasa ini maka semakin terasa pula perlunya usaha untuk menghimpun data statistik wilayah. Hal ini disadari sepenuhnya, karena tanpa tersedianya data statistik yang lengkap dan terpercaya, pemerintah dan masyarakat pada umumnya tidak mungkin mampu melakukan perencanaan yang mantap dan mengarahkan usaha-usaha pembangunan yang sebenarnya.

Dengan tersedianya data statistik yang benar dan terpercaya akan sangat berharga dalam menyajikan informasi kepada segenap instansi, baik pemerintah maupun swasta dalam merumuskan kebijakan, pengawasan dan evaluasi terhadap hasil-hasil pembangunan yang telah dicapai.

Saya mengharapkan agar publikasi “DUMAI DALAM ANGKA TAHUN 2010” ini dapat dijadikan sebagai sumber utama yang menyangkut data statistik Kota Dumai. Bertalian dengan hal ini, saya juga mengharapkan hendaknya usaha penerbitan publikasi Dumai Dalam Angka secara berkesinambungan perlu dilanjutkan pada tahun-tahun mendatang.

Berhasilnya diterbitkan publikasi ini adalah berkat dukungan dan kerjasama yang baik dari berbagai Dinas dan Instansi yang terkait di Kota Dumai. Kerjasama ini untuk masa yang akan datang perlu terus dibina, sehingga data yang disajikan akan semakin sempurna.

Dumai, Agustus 2011

WALIKOTA DUMAI,

H. KHAIRUL ANWAR, SH



PEMERINTAH KOTA DUMAI

FOREWORD

In line with rapid acceleration of development activities in all fields nowadays, we must make aggregate effort to compile the data of a region. It's realize that without availability of the complete and believable data government and people can't able a suitable planning and controlling and toward the main purpose of development.

The availability of the accurate and believable data is very useful as a single source of information to information to all institutions, government and private bodies in formulating the policies carried out, controlling and evaluating towards the essential development output achieved so far.

I hope that 2009 Dumai in Figures would be a main source concerning the Statistical data of Dumai Municipality in connection with this we also hope that the Dumai in figures to be publish continuously for the coming years.

The publish of Dumai in Figures is a support and good cooperation with others institutions in Dumai Municipality. Its also hoped that the increased cooperation and support will be continue in the future in order to make the publication more perfect.

Dumai, August 2010

MAYOR OF DUMAI MUNICIPALITY,

H. KHAIRUL ANWAR, SH



PEMERINTAH KOTA DUMAI
BADAN PERENCANAAN PEMBANGUNAN DAERAH
KOTA DUMAI
(BAPPEDA) KOTA DUMAI

KATA SAMBUTAN

Guna memberikan gambaran keadaan Kota Dumai secara objektif perlu adanya suatu penyajian data-data statistik dari berbagai sektor yang lengkap dan secara teratur.

Usaha ini telah dirintis oleh Badan Pusat Statistik Kota Dumai dalam usahanya untuk mengumpulkan dan menyusun data-data dari berbagai produk kegiatan administrasi Dinas/Instansi yang ada di Kota Dumai setiap bulan secara periodik yang diterbitkan dalam buku Dumai Dalam Angka.

Data-data statistik semacam ini sangat diperlukan oleh Badan Perencanaan Pembangunan Daerah Kota Dumai selaku unit perencanaan yang selalu memerlukan berbagai informasi guna pemantapan perencanaan dan guna mengadakan pengendalian pelaksanaan yang telah digariskan.

Akhirnya dengan terbitnya Dumai Dalam Angka setiap tahun secara periodik, berarti kesamaan bahasa dalam mendasari pengambilan kebijaksanaan telah mulai dapat dipenuhi dan atas kekurangan-kekurangan yang terdapat dalam penerbitan ini sangat diharapkan adanya saran dan kritik membangun dari pemakai data untuk perbaikan dan kelengkapan pada penerbitan-penerbitan berikutnya.

Dumai, Agustus 2011
BADAN PERENCANAAN PEMBANGUNAN
DAERAH KOTA DUMAI
K e p a l a,

Ir. H. JUNAIDI ASNAWLM.Si
NIP. 19600916 198101 002



PEMERINTAH KOTA DUMAI
BADAN PERENCANAAN PEMBANGUNAN DAERAH
KOTA DUMAI
(BAPPEDA) KOTA DUMAI

FOREWORD

For the purpose of having objective description of Dumai Municipality, complete statistical data of the various sectors are needed continuously. This effort has been undertaken by the Central Board of Statistical Dumai Municipality in the effort to collect and compile data of various products relating to administrative activities of Department in Dumai Municipality every year periodically, which are published in the book "Dumai In Figures" annually.

Statistical data of these kinds are urgently needed by the Regional Development Planning Board of Dumai Municipality as a Planning unit, which continually needs various information for the completion of planning and for the control of the implementation of outlined plans.

Finally, the edition of Dumai in Figures every year periodically means that unification of terminology as a basic for policy making, has been achieved and as to the failures in this editions, suggestion and critics of the users are invited in order to improve and supplement the next edition.

Dumai, August 2010
REGIONAL DEVELOPMENT PLANNING BOARD
OF DUMAI MUNICIPALITY
C h i e f,

Drs. H. JUNAIDI ASNAWI, M.Si
NIP. 19600916 198101 1 002



BADAN PUSAT STATISTIK KOTA DUMAI

KATA PENGANTAR

Publikasi “Dumai Dalam Angka Tahun 2010” ini, adalah merupakan kerjasama Badan Perencanaan Pembangunan Daerah Kota Dumai dengan Badan Pusat Statistik Kota Dumai yang dilaksanakan setiap tahunnya.

Tujuan publikasi ini adalah untuk memberikan informasi secara terinci tentang keadaan statistik sektoral yang banyak diperlukan oleh perencana dan pengambil keputusan dalam merumuskan kebijakan pada bidang masing-masing. Dalam usaha memenuhi selera kebutuhan para konsumen yang terus bertambah, secara bertahap Badan Pusat Statistik Kota Dumai berusaha untuk meningkatkan baik mengenai kecepatan waktu penerbitan maupun mutu datanya. Dengan pengertian serta kerjasama yang baik dari Dinas-Dinas/ Instansi-instansi, mudah-mudahan segala harapan di atas dapat segera diwujudkan.

Dengan terbitnya publikasi “Dumai Dalam Angka 2010” ini, kami mengucapkan terimakasih banyak atas segala bantuan yang telah diberikan oleh Kepala Dinas/Instansi beserta stafnya yang ada di Kota Dumai. Semoga kerjasama ini dapat ditingkatkan terus pada tahun-tahun mendatang.

Akhirnya, demi kesempurnaan publikasi yang akan datang, kami mengharapkan saran-saran yang bersifat konstruktif dari para pembaca.

Dumai, Agustus 2011
**Kepala Badan Pusat Statistik
Kota Dumai,**

Drs. SYAHRUDDIN
NIP. 19551015 198002 1001



BADAN PUSAT STATISTIK KOTA DUMAI

P R E F A C E

“Dumai in Figures 2009” is an annual publication of Regional Development Planning Board of Dumai Municipality in cooperation with the Central Board of Statistic of Dumai.

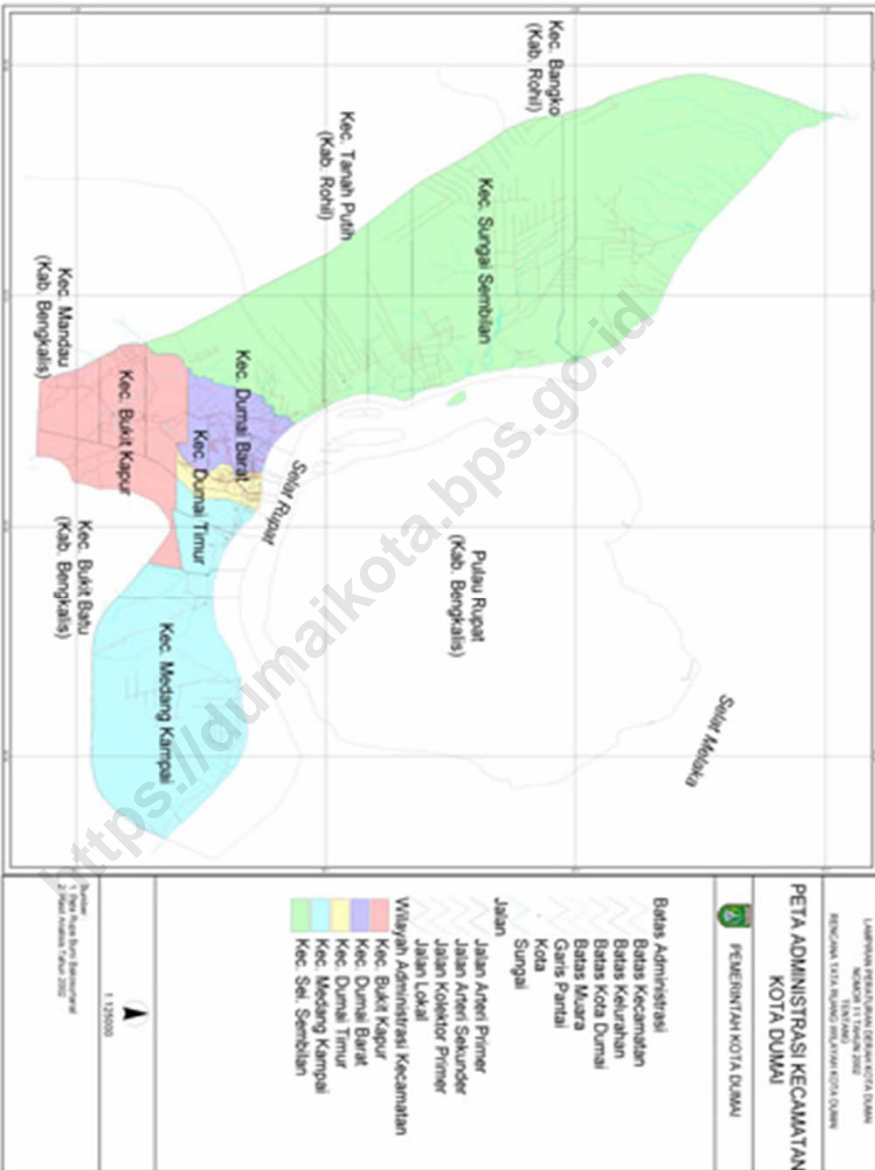
The main purpose of this yearly publication is to give detailed information concerning statistical data of various sectors needed by planning researchers and decision makers in formulating the policy to be carried out. To fulfill the users requirement, we gradually try to improve the publishing schedule faster as well as the data quality, by participation and mutual understanding from various governmental agencies and bodies, we hope this goal will be achieved.

Having published the 2009 editing of Dumai in Figures, we wish to express our thank to the heads of all Representative Offices that have given their help in compiling the data for this edition. We hop this support will continue in the coming years.

Finally, we still expect construction suggestions for the completnes of the nex publication.

*Dumai, August 2010
Central Board Statistic of Dumai
Chief,*

Drs. SYAHRUDDIN
NIP. 19551015 198002 1001



DAFTAR ISI *List of Content*

	HALAMAN	<i>Page</i>
KATA SAMBUTAN WALIKOTA DUMAI <i>Foreword</i>	xiii	
KATA SAMBUTAN KEPALA BAPPEDA KOTA DUMAI <i>Foreword</i>	x	
KATA PENGANTAR KEPALA BPS KOTA DUMAI <i>Preface</i>	xii	
DAFTAR ISI <i>List of Content</i>	xv	
DAFTAR GAMBAR <i>List of Figures</i>	xix	
DAFTAR TABEL <i>List of Tabel</i>	xxi	
1. GEOGRAFIS <i>Geographical</i>	3	
2. PEMERINTAHAN <i>Government Administration</i>	13	
2.1 Pemerintahan Daerah <i>Regional Administration</i>	13	
2.2 Kepegawaian <i>Employee Affairs</i>	14	
3. PENDUDUK DAN TENAGA KERJA <i>Population and Labour Force</i>	41	
3.1 Penduduk <i>Population</i>	41	
3.2 Tenga Kerja <i>Labour Force</i>	42	

4.	SOSIAL	
	<i>Social</i>	59
4.1	Pendidikan	
	<i>Education</i>	59
4.1.1	Pendidikan Dasar	
	<i>Primary Education</i>	59
4.1.2	Pendidikan Menengah	
	<i>Secondary Education</i>	60
4.2	Kesehatan	
	<i>Health</i>	60
4.3	Peradilan	
	<i>Judiciary</i>	61
4.4	Agama	
	<i>Religion</i>	61
5.	PERTANIAN	
	<i>Agriculture</i>	105
5.1	Pertanian Tanaman Pangan	
	<i>Food Corps</i>	105
5.2	Perkebunan	
	<i>Plantation</i>	105
5.3	Peternakan	
	<i>Animal Husbandary</i>	106
5.4	Perikanan	
	<i>Fishery</i>	106
5.5	Kehutanan	
	<i>Forestry</i>	106
6.	INDUSTRI DAN ENERGI	
	<i>Manufacture and Energy</i>	135
6.1	Industri	
	<i>Manufacturing</i>	135

6.2	Air Minum <i>Water Sold</i>	135
6.3	Energi <i>Energy</i>	135
7.	Perdagangan Luar Negeri <i>Foreign Trade</i>	147
7.1	Ekspor <i>Eksport</i>	147
7.2	Impor <i>Import</i>	147
8.	TRANSPORTASI DAN KOMUNIKASI <i>Transportations and Communications</i>	161
8.1	Perhubungan Darat <i>Land Transportation</i>	161
8.2	Perhubungan Laut <i>Sea Transportation</i>	162
8.3	Perhubungan Udara <i>Air Transportation</i>	162
9.	KEUANGAN DAN KOPERASI <i>Finance and Cooperative</i>	191
9.1	Perbankan <i>Banking</i>	191
9.2	Keuangan Daerah <i>Regional Finance</i>	191
9.3	Koperasi <i>Cooperative</i>	192
10.	PENDAPATAN REGIONAL <i>Regional Income</i>	211

10.1.	PRODUK DOMESTIK REGIONAL BRUTO <i>Gross Regional Domestic Product</i>	211
10.2.	PENDAPATAN REGIONAL PERKAPITA <i>Per Capita Regional Income</i>	211

<https://dumaikota.bps.go.id>

DAFTAR GAMBAR *List Of Figures*

	HALAMAN	<i>Page</i>
Grafik 3.1 <i>Graph</i>	Penduduk Kota Dumai Menurut Jenis Kelamin Tahun 2000-2010 <i>Population of Dumai Municipality by Sex, 2001-2010</i>	43
Grafik 3.2 <i>Graph</i>	Jumlah Pencari Kerja Yang Terdaftar Pada Dinas Tenaga Kerja Dan Kependudukan Kota Dumai Tahun 2010 <i>Number of Registered Job Seeker at Man Power and Peoples Services in Dumai Municipality, 2010</i>	53
Grafik 5.1 <i>Graph</i>	Produksi Tanaman Bahan Makanan Menurut Jenis Tanaman dan Kecamatan (Ton) Tahun 2010 <i>Production of Food Crops by Type of Crops and Distric (Ton), 2010</i>	107
Grafik 5.2 <i>Graph</i>	Luas Lahan Perkebunan Menurut Jenis Tanaman dan Kecamatan (Ha) Tahun 2010 <i>Planted Area of States by Kind and Distric (Ha), 2010</i>	115
Grafik 5.3 <i>Graph</i>	Populasi Ternak Menurut Jenis dan Kecamatan (Ekor), Tahun 2010 <i>Number of Cattle by Kind and distric (Head), 2010</i>	119
Grafik 5.4 <i>Graph</i>	Persentase Produksi Perikanan Menurut Kecamatan Tahun 2010 <i>Fisheris Production Percentage by District, 2010</i>	125
Grafik 6.1 <i>Graph</i>	Jumlah Pelanggan PLN Cabang Dumai Tahun 2010 <i>Number of Supplier Branch Office of State Electricity Enterprice of Dumai, 2010</i>	143
Grafik 7.1 <i>Graph</i>	Ekspor Impor Kota Dumai Tahun 2010 <i>Export and Import in Dumai Municipality, 2010</i>	149
Grafik 8.1 <i>Graph</i>	Panjang Jalan Menurut Type Permukaan (Km) Tahun 2010 <i>Length of Road by Type of Surface (Km), 2010</i>	163

Grafik 10.1 <i>Graph</i>	PDRB Kota Dumai (Milyar Rupiah) Tahun 2001-2010 <i>GRDP of Dumai Municipalit (Billion Rupiahs), 2001-2010.....</i>	213
Grafik 10.2 <i>Graph</i>	Struktur Ekonomi Kota Dumai Tahun 2010 <i>Economic Stucture Of Dumai Municipality, 2010.....</i>	217

<https://dumaikota.bps.go.id>

DAFTAR TABEL / List Of Table

	HALAMAN	Page
GEOGRAFIS <i>Geographycal</i>		
Tabel 1.1 <i>Table</i>	Keadaan Geografis Kota Dumai Tahun 2010 <i>Geographycal Conditions of Dumai Municipality, 2010</i>	5
Tabel 1.2 <i>Table</i>	Nama-nama Sungai di Kota Dumai Tahun 2010 <i>The Rivers in Dumai Municipality, 2010.....</i>	6
Tabel 1.3 <i>Table</i>	Suhu Udara dan Kelembaban Udara di Kota Dumai Setiap Bulannya Tahun 2010 <i>Temperature and Humidity in Dumai Municipality per Month, 2010</i>	7
Tabel 1.4 <i>Table</i>	Banyaknya Hari Hujan dan Curah Hujan di Kota Dumai Setiap Bulannya Tahun 2007-2010 <i>Numbers of Raindays and Rainfall in Dumai Municipality per Month, 2007-2010</i>	8
Tabel 1.5 <i>Table</i>	Banyaknya Kejadian Kabut dan Asap di Kota Dumai Setiap Bulannya Tahun 2010 <i>Numbers of Fog and Smoke in Dumai Municipality per Month, 2010</i>	9
PEMERINTAH <i>Government Administration</i>		
Tabel 2.1 <i>Table</i>	Nama-nama Pejabat Walikota Dumai Tahun 1979 – 2010 <i>The High Officials of Dumai Municipality in Period 1979-2010</i>	15
Tabel 2.2 <i>Table</i>	Banyaknya Desa/Kelurahan dan RT Menurut Kecamatan di Kota Dumai Tahun 2010 <i>Number of Villages/Kelurahan and RT by District in Dumai Municipality, 2010.....</i>	16
Tabel 2.3 <i>Table</i>	Nama-nama Anggota DPRD Kota Dumai Menurut Panitia Musyawarah dan Panitia Anggaran Tahun 2010 <i>The Name of Dumai Municipality Parliament Members by Comittee, 2010</i>	17
Tabel 2.4 <i>Table</i>	Nama-nama Anggota DPRD Kota Dumai Menurut Fraksi-fraksi Tahun 2010 <i>The Name of Dumai Municipality Parliament Members by Fraction, 2010</i>	19
Tabel 2.5 <i>Table</i>	Nama-nama Anggota DPRD Kota Dumai Menurut Komisi Tahun 2010 <i>The Name of Dumai Municipality Parliaments Members by Commission, 2010...</i>	21

Tabel 2.6 <i>Table</i>	Jumlah Anggota DPRD Kota Dumai Hasil Pemilu 2010 Menurut Jenis Kelamin dan Fraksi <i>Number of Dumai Municipality Parliament Members as the Result of 2010 General Election by Sex and Fraction.....</i>	23
Tabel 2.7 <i>Table</i>	Banyaknya Sidang Rapat Paripurna dan Panitia Menurut Jenis Sidang/Rapat, 2007 – 2010 <i>Number of Plenary and Committee Meeting by Kind of Meeting, 2007 – 2010....</i>	24
Tabel 2.8 <i>Table</i>	Banyaknya Sidang Rapat Komisi Menurut Komisi, 2007 – 2010 <i>Number of Meeting/Commision Meeting by Commission, 2007 – 2010.....</i>	25
Tabel 2.9 <i>Table</i>	Banyaknya Sidang Rapat Pimpinan dan Tim Menurut Jenis Sidang/Rapat, 2006 – 2010 <i>Number of Sessions Leader by Kind of Session, 2007 – 2010</i>	26
Tabel 2.10 <i>Table</i>	Jumlah Suara Hasil Pemilu Tahun 2010 di Kota Dumai Untuk Tingkat Pemilihan DPRD Tingkat II <i>Number of Votes for Second Level Region Parliament Member at the General Election 2010 in Dumai</i>	29
Tabel 2.11 <i>Table</i>	Jumlah Suara Hasil Pemilu Tahun 2010 di Kota Dumai Untuk Tingkat Pemilihan DPRD Tingkat I <i>Number of Votes for Provincial Parliament Members at the General Election 2010 in Dumai</i>	30
Tabel 2.12 <i>Table</i>	Jumlah Suara Hasil Pemilu Tahun 2010 di Kota Dumai Untuk Tingkat Pemilihan DPR Tingkat Pusat <i>Number of Votes for National Parliament Members at the General Election 2010 in Dumai</i>	31
Tabel 2.13 <i>Table</i>	Jumlah Suara Hasil Pemilu Tahun 2010 di Kota Dumai Untuk Tingkat Pemilihan Dewan Perwakilan Daerah Riau (DPD) <i>Number of Votes for Riau Council of Area Delegation Members at the General Election 2010 in Dumai</i>	33
Tabel 2.14 <i>Table</i>	Banyaknya Pegawai Negeri Sipil Pada Pemerintah Kota Dumai Menurut Golongan Akhir Tahun 2010 <i>Number of Civil Servant Under Government Office of Dumai Municipality by Rank, 2010</i>	35
PENDUDUK DAN TENAGA KERJA <i>Population and Labour Force</i>		
Tabel 3.1.1 <i>Table</i>	Banyaknya Penduduk Menurut Kecamatan (Hasil Sensus Penduduk Tahun 1990 dan 2000) <i>Population by District (Result of Population Cencus, 1990 and 2000).....</i>	45

Tabel 3.1.2 Table	Luas Wilayah dan Jumlah Penduduk Kota Dumai Menurut Kecamatan Tahun 2010 <i>The Comparison of Area and Population in Dumai Municipality by District, 2010</i>	46
Tabel 3.1.3 Table	Penduduk Kota Dumai Menurut Jenis Kelamin dan Sex Ratio Tahun 2001 – 2010 <i>Population of Dumai Municipality by Sex and Sex Ratio, 2001 – 2010</i>	47
Tabel 3.1.4 Table	Banyaknya Rumah Tangga dan Penduduk Menurut Jenis Kelamin dan Kecamatan di Kota Dumai Tahun 2010 <i>Number of Household and Population by Sex and District in Dumai, 2010</i> ...	48
Tabel 3.1.5 Table	Jumlah Rumah Tangga, Penduduk dan Rata-rata Penduduk per Rumah Tangga Menurut Kecamatan Tahun 2010 <i>Number of Household, Population and Average Population per Household, 2010</i>	49
Tabel 3.1.6 Table	Kepadatan Penduduk Kota Dumai Menurut Kecamatan Tahun 2010 <i>Population Density in Dumai by District, 2010</i>	50
Tabel 3.1.7 Table	Penduduk Kota Dumai Menurut Umur dan Jenis Kelamin Tahun 2010 <i>Population of Dumai Municipality by Age Group and Sex, 2010</i>	51
Tabel 3.2.1 Table	Banyaknya Pencari Kerja yang Terdaftar Pada Dinas Tenaga Kerja dan Kependudukan Kota Dumai Menurut Kelompok Umur Tahun 2010 <i>Number of Registered Job Seeker at Man Power and Peoples Service Dumai Municipality by Age Group, 2010</i>	55
Tabel 3.2.2 Table	Banyaknya Pencari Kerja yang Terdaftar Pada Dinas Tenaga Kerja dan Kependudukan Kota Dumai Menurut Tingkat Pendidikan Tahun 2010 <i>Number of Registered Job Seeker at Man Power and Peoples Service Dumai Municipality by Educational, 2010</i>	56
Tabel 4.1.1 Table	SOSIAL <i>Social</i> Penduduk Berumur 5 Tahun Keatas Menurut Wilayah Administrasi dan Pendidikan Tertinggi yang Ditamatkan Tahun 2010 <i>Population 5 Years and Over by Administrative Area and Educational Attainment, 2010</i>	63
Tabel 4.1.2 Table	Banyaknya Sekolah Negeri dan Swasta Menurut Tingkatan Sekolah dan Kecamatan Tahun 2010 <i>Number of Government and Private Schools by Level of School and District, 2010</i>	64

Tabel 4.1.3 <i>Table</i>	Banyaknya Guru Negeri dan Swasta Menurut Tingkatan Sekolah dan Kecamatan Tahun 2010/2010 <i>Number of Government and Private Teachers by Level of School and District, 2010 / 2010</i>	66
Tabel 4.1.4 <i>Table</i>	Banyaknya Murid Negeri dan Swasta Menurut Tingkatan Sekolah dan Kecamatan Tahun 2010/2010 <i>Number of Government and Private Pupils by Level of School and District, 2010 / 2010</i>	68
Tabel 4.1.5 <i>Table</i>	Ratio Murid Terhadap Guru Sekolah Taman Kanak-Kanak Menurut Kecamatan Tahun 2010/2010 <i>The Ratio of Kindergarten Pupils to Teachers by District, 2010/ 2010.....</i>	70
Tabel 4.1.6 <i>Table</i>	Ratio Murid Terhadap Guru Sekolah Dasar Menurut Kecamatan Tahun 2010/2010 <i>The Ratio of Elementary School Pupils to Teachers by District, 2010/2010.....</i>	71
Tabel 4.1.7 <i>Table</i>	Ratio Murid Terhadap Guru Sekolah Menengah Pertama Menurut Kecamatan Tahun 2010/2010 <i>The Ratio of Yuniior High School Pupils to Teachers by District, 2010/2010</i>	72
Tabel 4.1.8 <i>Table</i>	Ratio Murid Terhadap Guru Sekolah Menengah Atas Menurut Kecamatan Tahun 2010/2010 <i>The Ratio of Senior High School Pupils to Teachers by District, 2010 / 2010...</i>	73
Tabel 4.1.9 <i>Table</i>	Banyaknya Ruang Belajar Sekolah Negeri dan Swasta Menurut Tingkatan Sekolah Tahun 2010/2010 <i>Number of Classroom in Government and Private School by Level of School, 2010/2010.....</i>	74
Tabel 4.1.10 <i>Table</i>	Banyaknya Sekolah Agama, Guru dan Murid Menurut Tingkatan Sekolah dan Kecamatan Tahun 2010/2010 <i>Number of Religion School, Teacher and Pupils by Level of School and District, 2010/2010.....</i>	76
Tabel 4.1.11 <i>Table</i>	Banyaknya Mahasiswa pada Perguruan Tinggi Negeri/Swasta di Kota Dumai Menurut Jenis Kelamin, 2007/2008 - 2010/2010 <i>Number of Students at Government/Private College in Dumai Municipality by Sex, 2007/2008 - 2010/2010</i>	78
Tabel 4.1.12 <i>Table</i>	Banyaknya Lulusan pada Perguruan Tinggi Negeri/Swasta di Kota Dumai Menurut Jenis Kelamin, 2007/2008 - 2010/2010 <i>Number of Graduate at Government/Private College in Dumai Municipality by Sex, 2007/2008 - 2010/2010</i>	79

Tabel 4.1.13 Table	Banyaknya Dosen Pada Perguruan Tinggi Negeri/Swasta di Kota Dumai Menurut Jenis Kelamin, 2010/2010 <i>Number of Lecturers at Government/Private College in Dumai Municipality by Education and Sex, 2010/2010.....</i>	80
Tabel 4.1.14 Table	Banyaknya Dosen Pada Perguruan Tinggi Negeri/Swasta di Kota Dumai Menurut Status Dosen Tahun 2010/2010 <i>Number of Lecturers at Governrnment/Private College by the Lectures Status in Dumai Municipality 2010/2010.....</i>	81
Tabel 4.2.1 Table	Banyaknya Rumah Sakit, Puskesmas dan Tempat Tidur Menurut Kecamatan Tahun 2010 <i>Number of Hospital, Public Health Centres and Beds by District, 2010</i>	82
Tabel 4.2.2 Table	Banyaknya Tenaga Medis Pada Unit Kesehatan Menurut Kecamatan Tahun 2010 <i>Number of Medical Practioner by District, 2010.....</i>	83
Tabel 4.2.3 Table	Banyaknya Dokter, Bidan dan Perawat yang Membuka Praktek Pelayanan Kesehatan Menurut Kecamatan, 2010 <i>Number of Doctors, Midwives and Nurses who Open Their Practice by District, 2010</i>	84
Tabel 4.2.4 Table	Banyaknya Penderita, Kematian dan Angka Kematian dari Penyakit Kolera dan Demam Berdarah Per Kecamatan Tahun 2010 <i>Number of Ailment, Death and be Bereaved of Point for Colera and Dengue Hemorragic Fever by District, 2010.....</i>	85
Tabel 4.2.5 Table	Banyaknya Penderita dari 10 Penyakit Terbesar Di Puskesmas Kota Dumai Tahun 2010 <i>Number of Ailment of The Best Case of Disease in Dumai Municipality, 2010..</i>	86
Tabel 4.2.6 Table	Banyaknya Akseptor Aktif Keluarga Berencana Menurut Pengguna Alat Kontrasepsi Tahun 2010 <i>Number of Active Acceptors by Family Planning Contraceptive Method, 2010..</i>	87
Tabel 4.2.7 Table	Banyaknya Akseptor Baru Keluarga Berencana Menurut Penggunaan Alat Kontrasepsi Tahun 2010 <i>Number of New Acceptors by Family Planning Contraceptive Method, 2010....</i>	88
Tabel 4.3.1 Table	Banyaknya Perkara Perdata Yang Ditangani Pengadilan Negeri Dumai Setiap Bulannya Tahun 2010 <i>Number of Civil Cases in Dumai Count of Justice Each Month, 2010.....</i>	89

Tabel 4.3.2 <i>Table</i>	Jumlah Putusan Pengadilan Negeri Dumai Menurut Lama Hukuman dan Denda Setiap Bulannya Tahun 2010 <i>Number of Decision in Dumai Court of Justice by Lenght of Punishment and Fine Each Month, 2010</i>	90
Tabel 4.3.3 <i>Table</i>	Banyaknya Perkara Yang Ditangani Pengadilan Agama Dumai Setiap Bulannya, Tahun 2010 <i>Number of Cases in Dumai Religion of Justice Each Month, 2010.....</i>	91
Tabel 4.3.4 <i>Table</i>	Banyaknya Narapidana Menurut Lamanya Hukuman dan Jenis Kelamin, Tahun 2010 <i>Number of Prisoner by Type of Crime and Sex, 2010</i>	92
Tabel 4.3.5 <i>Table</i>	Banyaknya Kecelakaan Lalu Lintas, Korban dan Kerugian Material Setiap Bulannya, Tahun 2010 <i>Number of Traffic Accidents, Victims and Material Loss Each Month, 2010.....</i>	93
Tabel 4.3.6 <i>Table</i>	Banyaknya Kriminalitas yang Diselesaikan Polres Dumai Tahun 2000 – 2010 <i>Number of Crimes and Settled in Dumai Resort Police, 2000 – 2010</i>	94
Tabel 4.3.7 <i>Table</i>	Banyaknya Pelanggaran Lalu Lintas dan Yang Diselesaikan Polres Dumai Tahun 2000 – 2010 <i>Number of Cases Against The Traffic and Settled in Dumai Resort Police, 2000 – 2010</i>	95
Tabel 4.3.8 <i>Table</i>	Banyaknya Kecelakaan Lalu Lintas dan Yang Diselesaikan Polres Dumai Tahun 2000 – 2010 <i>Number of Traffic Accidents and Settled in Dumai Resort Police, 2000 - 2010</i>	96
Tabel 4.4.1 <i>Table</i>	Banyaknya Tempat Peribadatan Menurut Jenisnya dan Kecamatan Tahun 2010 <i>Number of Worship Facility by Kind and District, 2010</i>	97
Tabel 4.4.2 <i>Table</i>	Banyaknya Nikah, Thalaq, Cerai dan Rujuk Menurut Kecamatan Tahun 2010 <i>Number of Marriages, Divorces and Reconcilliations by District, 2010.....</i>	98
Tabel 4.4.3 <i>Table</i>	Banyaknya Jemaah Haji Kota Dumai Yang Berangkat Ke Tanah Suci Mekkah Menurut Kelompok Umur Tahun 2010 <i>Number of Hajji Pilgrims Departure to Mecca by Age Group, 2010</i>	99
Tabel 4.4.4 <i>Table</i>	Banyaknya Jemaah Haji Kota Dumai Yang Berangkat Ke Tanah Suci Mekkah Menurut Tingkat Pendidikan Tahun 2010 <i>Number of Hajji Pilgrims Departure to Mecca by Education, 2010</i>	100
Tabel 4.4.5 <i>Table</i>	Banyaknya Jemaah Haji Kota Dumai Yang Telah Menunaikan Ibadah Hajjinya dari Tanah Suci Mekkah Tahun 2010 <i>Number of Hajji pilgrims Return from Mecca, 2010.....</i>	101

PERTANIAN *Agriculture*

Tabel 5.1.1 <i>Table</i>	Luas Panen Tanaman Pangan Menurut Jenis Tanaman (Ha) dan Kecamatan, Tahun 2010 <i>Harvested Crops Stuffs Area of Food by Crops and District (Ha), 2010</i>	109
Tabel 5.1.2 <i>Table</i>	Luas Panen Tanaman Sayur-sayuran Menurut Jenis Tanaman dan Kecamatan (Ha) Tahun 2010 <i>Harvested Area of Vegetable by Crops and District (Ha), 2010</i>	110
Tabel 5.1.3 <i>Table</i>	Produksi Tanaman Bahan Makanan Menurut Jenis Tanaman dan Kecamatan (Ton) Tahun 2010 <i>Production of Food Crops by Crops and District (Ton), 2010</i>	111
Tabel 5.1.4 <i>Table</i>	Produksi Tanaman Sayur-sayuran Menurut Jenis Tanaman dan Kecamatan (Ton) Tahun 2010 <i>Production of Vegetable by Crops and District (Ton), 2010</i>	112
Tabel 5.1.5 <i>Table</i>	Produksi Tanaman Buah-buahan Menurut Jenis Tanaman dan Kecamatan (Ton) Tahun 2010 <i>Production of Fruits by Commodity and District (Ton), 2010.....</i>	113
Tabel 5.2.1 <i>Table</i>	Luas Areal Perkebunan Menurut Jenis Tanaman dan Kecamatan (Ha),Tahun 2010 <i>Planted Area of Estates by Kind and District (Ha), 2010.....</i>	117
Tabel 5.2.2 <i>Table</i>	Produksi Perkebunan Menurut Jenis Tanaman dan Kecamatan (Ton) Tahun 2010 <i>Production of Estates by Kind and District (Ton), 2010</i>	118
Tabel 5.3.1 <i>Table</i>	Banyaknya Ternak Menurut Jenisnya dan Kecamatan (Ekor) Tahun 2010 <i>Number of Cattle by Kind and District (Head), 2010</i>	121
Tabel 5.3.2 <i>Table</i>	Banyaknya Ternak yang Dipotong Menurut Jenisnya dan Kecamatan (Ekor) Tahun 2010 <i>Number of Slaughtered Cattle by Kind and District (Head), 2010</i>	122
Tabel 5.3.3 <i>Table</i>	Banyaknya Ternak Unggas Piaraan Menurut Jenisnya dan Kecamatan (Ekor) Tahun 2010 <i>Number of Poultry by Kind and District (Head), 2010</i>	123
Tabel 5.3.4 <i>Table</i>	Produksi Daging dan Telur Unggas Menurut Jenis Unggas dan Kecamatan Tahun 2010 <i>Production of Meat and Egg by Kind of Poultry and District, 2010</i>	124
Tabel 5.4.1 <i>Table</i>	Produksi Perikanan Menurut Kecamatan (Ton) Tahun 2010 <i>Fisheries Production by District (Ton), 2010</i>	127
Tabel 5.4.2 <i>Table</i>	Produksi dan Nilai Perikanan Laut Menurut Jenis Ikan Tahun 2010 <i>Production and Value of Fisheries by Species, 2010</i>	128

Dumai in Figures 2011

Tabel 5.4.3 <i>Table</i>	Produksi dan Nilai Perikanan Kolam Menurut Jenis Ikan Tahun 2010 <i>Production and Value of Fresh Water by Species, 2010</i>	129
Tabel 5.4.4 <i>Table</i>	Jumlah Perahu/Kapal Perikanan Menurut Jenisnya Tahun 2010 <i>Number of Fishery Boat/Ship By Kind, 2010</i>	130
Tabel 5.5.1 <i>Table</i>	Luas Hutan Menurut Fungsinya (Ha) Tahun 2010 <i>Forest Area by Function (Ha, 2010.....</i>	131
Tabel 5.5.2 <i>Table</i>	Produksi Hasil Hutan Menurut Jenisnya, Tahun 2007-2010 <i>Forestry Production by Type, 2007 – 2010</i>	132

INDUSTRI DAN ENERGI *Manufacture and Energy*

Tabel 6.1 <i>Table</i>	Banyaknya Usaha Industri Menurut Jenisnya Tahun 2004 – 2010 <i>Number of Establishment Unit of Principal Manufactures by Kind,2004 – 2010</i>	137
Tabel 6.2 <i>Table</i>	Banyaknya Tenaga Kerja Industri Menurut Jenisnya Tahun 2004 – 2010 <i>Number of Industrial Labour by Kind,2004 – 2010</i>	138
Tabel 6.3.1 <i>Table</i>	Banyaknya Produksi Tenaga Listrik Menurut Jenis Pelanggan Tahun 2010 <i>The Utilization of Electricity by Kind of Costumer, 2010</i>	139
Tabel 6.3.2 <i>Table</i>	Banyaknya Pembangkit, Kapasitas Terpasang dan Tenaga yang Dibangkitkan PLN Cabang Dumai Tahun 2006 – 2010 <i>Number of Machines, Installed Capacity and Power Generated at PLN Dumai, 2006-2010</i>	140
Tabel 6.4 <i>Table</i>	Banyaknya Air Minum yang Disalurkan PDAM Kota Dumai Menurut Jenis Pelanggan Tahun 2010 <i>Production of Water Sold Distributed by PDAM by Kind of Customer, 2010.....</i>	141

PERDAGANGAN LUAR NEGERI *Foreign Trade*

Tabel 7.1 <i>Table</i>	Ekspor Impor di Kota Dumai Per Bulan Tahun 2010 <i>Export and Import in Dumai Municipality by Month, 2010</i>	151
Tabel 7.2 <i>Table</i>	Nilai Ekspor Kota Dumai Menurut Komoditi Tahun 2010 <i>Value of Export of Dumai Municipality by Commodity, 2010</i>	152
Tabel 7.3 <i>Table</i>	Volume dan Nilai Ekspor Kota Dumai Menurut Negara Tujuan Tahun 2010 <i>Volume and Value of Export of Dumai Municipality by Destination, 2010...</i>	154

Tabel 7.4 Table	Nilai Impor Kota Dumai Menurut Komoditi Tahun 2010 <i>Value of Import of Dumai Municipality by Commodity, 2010</i>	156
Tabel 7.5 Table	Volume dan Nilai Impor Kota Dumai Menurut Negara Asal Tahun 2010 <i>Volume and Value of Import of Dumai Municipality by Origin, 2010</i>	158

TRANSPORTASI DAN KOMUNIKASI

Transportations and Communications

Tabel 8.1.1 Table	Panjang Jalan Kota Menurut Jenis Permukaan Jalan Dirinci Menurut Kecamatan (Km) Tahun 2010 <i>Length of Road in Dumai Municipality by Type of Surface and District (Km), 2010.....</i>	165
Tabel 8.1.2 Table	Panjang Jalan Kota Menurut Kondisi Jalan Dan Kecamatan (Km) Tahun 2010 <i>Length of Road in Municipality by Roads Condition and District (Km), 2010...</i>	166
Tabel 8.2.1 Table	Banyaknya Barang dan Penumpang Antar Pulau Melalui Pelabuhan Dumai Tahun 2010 <i>Number of Loaded/Unloaded Cargo and the Arrived/Departure Passengers of Inter Island via Dumai Port, 2010</i>	167
Tabel 8.2.2 Table	Banyaknya Barang dan Penumpang Luar Negeri Melalui Pelabuhan Dumai Tahun 2010 <i>Number of Loaded/Unloaded Cargo and The Arrived/Departure Passengers of Over Seas via Dumai Port, 2010</i>	168
Tabel 8.2.3 Table	Bongkar Muat Barang Antar Pulau dan Luar Negeri Menurut Jenis Barang di Pelabuhan Dumai (Ton) Tahun 2010 <i>Interisland and Overseas Unloaded / Loaded Cargo by Comodity in Dumai Port (Ton), 2010</i>	169
Tabel 8.3.1 Table	Jumlah Pesawat dan Penumpang Yang Datang dan Berangkat Melalui Bandar Udara Pinang Kampai Tahun 2010 <i>Number of Aircraft Traffics and Passengers Arrived and Departure Via Pinang Kampai Airport of Dumai, 2010</i>	173
Tabel 8.3.2 Table	Jumlah Barang, Bagasi dan Pos Paket Yang Dibongkar dan Dimuat Melalui Bandar Udara Pinang Kampai (Kg) Tahun 2010 <i>Number of Freght, Bagages and Parcels Loaded and Unloaded Via Pinang Kampai Air Port (Kg), 2010</i>	174
Tabel 8.4.1 Table	Banyaknya Kendaraan Bermotor Yang Terdaftar Menurut Jenisnya, Tahun 2005 – 2010 <i>Number of Registered Vehicles by Type, 2005 - 2010.....</i>	175

Tabel 8.4.2 <i>Table</i>	Banyaknya Surat Izin Yang Dikeluarkan oleh Polres Dumai Menurut Jenis SIM, Tahun 2005-2010 <i>Number of Driving Liscence Given Out in Resort Police of Dumai by Type, 2005 - 2010</i>	176
Tabel 8.4.3 <i>Table</i>	Banyaknya Bus dan Penumpang Yang Keluar/Masuk Melalui Terminal Bus Dumai, Tahun 2005 – 2010 <i>Number of The Arrival/Departure Passengers and Buses Via Dumai Bus Station , 2005-2010.....</i>	177
Tabel 8.4.4 <i>Table</i>	Banyaknya Kendaraan Bermotor Yang Wajib Uji di Kota Dumai Akhir Tahun 2010 <i>Number of Vehicles for Compulsory Tested In Dumai Municipality End of 2010</i>	178
Tabel 8.5.1 <i>Table</i>	Lalu Lintas Surat Yang Diterima dan Dikirimkan Melalui Kantor Pos Dumai Setiap Bulannya Tahun 2010 <i>Number of Letters Received and Sent by Post Office of Dumai per Month, 2010</i>	179
Tabel 8.5.2 <i>Table</i>	Jumlah Surat EMS Yang Diterima dan Dikirim Melalui Kantor Pos Dumai, Tahun 2010 <i>Number of EMS Received and Sent by Pos Office of Dumai, 2010.....</i>	180
Tabel 8.6.1 <i>Table</i>	Banyaknya Hotel di Kota Dumai Menurut Kecamatan Tahun 2010 <i>Number of Hotels in Dumai by District, 2010</i>	181
Tabel 8.6.2 <i>Table</i>	Banyaknya Kamar dan Tempat Tidur Hotel Menurut Statusnya di Kota Dumai, Tahun 2010 <i>Number of Hotels Rooms and Beds by Status and District in Dumai Municipality, 2010</i>	182
Tabel 8.6.3 <i>Table</i>	Banyaknya Warga Negara Asing Yang Datang dan Berangkat Melalui Kantor Imigrasi Dumai Setiap Bulannya Tahun 2010 <i>Number of Foreign Visitors in Dumai via Imigrasi Office of Dumai Each Month, 2010.....</i>	183
Tabel 8.6.4 <i>Table</i>	Potensi Pariwisata Kota Dumai Dirinci Menurut Jenis dan Jarak dari Pusat Kota Tahun 2010 <i>Dumai Tourism Object by Kind and Distance from Downtown, 2010.....</i>	184
Tabel 8.6.5 <i>Table</i>	Banyaknya Kejadian Kebakaran Di Kota Dumai Dirinci Menurut Bulan dan Lokasi, Tahun 2010 <i>Number of Fire Accident by Month and Location in Dumai Municipality, 2010</i>	186
Tabel 8.6.6 <i>Table</i>	Banyaknya Kejadian Kebakaran Di Kota Dumai Dirinci Menurut Kecamatan dan Lokasi Tahun 2010 <i>Number of Fire Accident by District an Location in Dumai Municipality, 2010.....</i>	187

KEUANGAN DAN KOPERASI *Finance, Price and Cooperative*

Tabel 9.1.1 <i>Table</i>	Posisi Simpanan Masyarakat Rupiah Dan Valuta Asing Bank Umum Dan BPR Menurut Bulan (Jutaan Rupiah) Tahun 2010 <i>Outstanding of Private Deposit in Rupiah and Foreign Currency of Comercial and Rural Bank By Month (Million of Rp), 2010</i>	193
Tabel 9.1.2 <i>Table</i>	Kredit Perbankan Menurut Jenis Penggunaan (Jutaan Rupiah) Tahun 2010 <i>Banks Credit by Kind of Utilization (Million Rupiahs), 2010</i>	194
Tabel 9.1.3 <i>Table</i>	Pinjaman Perbankan Menurut Sektor Ekonomi (Jutaan Rupiah) Tahun 2010 <i>Banks Credit by Economic Sector (In Million Rupiahs), 2010</i>	195
Tabel 9.2.1 <i>Table</i>	Anggaran dan Realisasi APBD Kota Dumai, Tahun 2010 <i>Budget and Realization of APBD Dumai Municipality, 2010</i>	197
Tabel 9.3.1 <i>Table</i>	Banyaknya Koperasi di Kota Dumai Menurut Kecamatan dan Jenisnya Tahun 2010 <i>Number of Cooperation in Dumai Municipality by District and Type, 2010...</i>	200
Tabel 9.3.2 <i>Table</i>	Banyaknya Anggota Koperasi Menurut Kecamatan dan Jenisnya Tahun 2010 <i>Number of Members Cooperation by District and Type, 2010</i>	201
Tabel 9.3.3 <i>Table</i>	Banyaknya Simpanan Koperasi Menurut Kecamatan dan Jenisnya (000 Rp) Tahun 2010 <i>Number of Saving Cooperation by District and Type (000 Rp), 2010</i>	202
Tabel 9.4.1 <i>Table</i>	Realisasi Penerimaan Pajak dan Pertumbuhan Penerimaan di Kota Dumai (Rp 000), Tahun 2010 <i>The Realization and Growth of Tax Receipt in Dumai Municipality (Rp 000), 2010.....</i>	203
Tabel 9.4.2 <i>Table</i>	Realisasi Penerimaan Pajak Bumi dan Bangunan Menurut Jenisnya di Kota Dumai (Rp 000) Tahun 2006 – 2010 <i>The Realization of Land and Building Tax Receipt by Types In Dumai Municipality (000 Rp), 2006 – 2010</i>	204
Tabel 9.5.1 <i>Table</i>	Nilai Investasi Penanaman Modal Dalam Negeri (PMDN) Kota Dumai Tahun 2005 – 2010 <i>Number of Domestic Invesment In Dumai Municipality, 2005-2010</i>	205
Tabel 9.5.2 <i>Table</i>	Nilai Investasi Penanaman Modal Asing (PMA) Kota Dumai Tahun 2005 – 2010 <i>Number of Foreign Invesment In Dumai Municipality, 2005-2010</i>	206
Tabel 9.6.1 <i>Table</i>	Banyaknya Nasabah dan Uang Pinjaman Pada Perum Pegadaian Cabang Dumai, Tahun 2007 – 2010 <i>Number of Client Secured Money at Pawnshop Dumai, 2007-2010</i>	207

Tabel 9.6.2 Table	Penerimaan dan Penyaluran Beras Melalui Sub Dolok Dumai Dirinci Per Bulan (kg), Tahun 2010 <i>Receipt and Distribution of Dumai of Rice of in Logistics shore of Dumai Each Month (kg), 2010</i>	208
----------------------	---	-----

PENDAPATAN REGIONAL *Regional Income*

Tabel 10.0 Table	Produk Domestik Regional Bruto Kota Dumai Atas Dasar Harga Berlaku Menurut Lapangan Usaha Tanpa Migas (000.000 Rupiah) Tahun 2007 – 2010 <i>Gross Regional Domestic Product at Current Market Price Excluding Oil by Industrial Origin (000.000 Rp.), 2007 – 2010</i>	215
Tabel 10.2 Table	Produk Domestik Regional Bruto Kota Dumai Atas Dasar Harga Konstan 2000 Menurut Lapangan Usaha (000.000 Rupiah) Tahun 2007 – 2010 <i>Gross Regional Domestic Product at Constant 2000 Constant Market Price by Industrial Origin (000.000 Rp.), 2007 – 2010</i>	216
Tabel 10.3 Table	Indeks Berantai PDRB Kota Dumai Atas Dasar Harga Konstan Tahun 2000 Menurut Lapangan Usaha, 2006-2010 <i>Chain Indeks of Gross Domestic Product Dumai at 2000's Constant Market Price by Economic Sectors, 2006-2010</i>	219
Tabel 10.4 Table	PDRB Per Kapita dan Pendapatan Regional Per Kapita (Rupiah) Tahun 2006 – 2010 <i>Per Capita GRDP and Regional Income (Rupiah), 2006-2010</i>	220



GEOGRAFI
Geographical

<https://dumipkotasibolga.go.id>

1. Geografis

Kota Dumai terletak pada posisi antara $1^{\circ}23'$ – $1^{\circ}24'-23'$ Lintang Utara dan $101^{\circ}23'37'$ - $101^{\circ}28'13'$ Bujur Timur. Kota Dumai mempunyai luas 1.727,38 Km^2 dengan batas-batas wilayah sebagai berikut:

1. Sebelah Utara berbatasan dengan Selat Rupat.
2. Sebelah Timur berbatasan dengan Kecamatan Bukit Batu Kabupaten Bengkalis.
3. Sebelah Selatan berbatasan dengan Kecamatan Mandau dan Kecamatan Bukit Batu Kabupaten Bengkalis
4. Sebelah Barat berbatasan dengan Kecamatan Tanah Putih dan Kecamatan Bangko Kabupaten Rokan Hilir.

Kota Dumai sebagian terdiri dari dataran rendah di bagian Utara dan sebagian dataran tinggi di sebelah Selatan. Pada umumnya struktur tanah terdiri dari tanah podsolik merah kuning dari batuan endapan, alluvial, dan tanah organosol dan gley humus dalam bentuk rawa-rawa atau tanah basah.

1. Geographical

Dumai Municipality lies between $1^{\circ}23'$ – $1^{\circ}24'-23'$ North Latitude and $101^{\circ}23'37'$ - $101^{\circ}28'13'$ East Longitude. Dumai Municipality wide is about 1.727,38 Km^2 :

1. *The north limited with Rupat Strait*
2. *The east limited with Bukit Batu District, Bengkalis Regency.*
3. *The south limited Mandau District and Bukit Batu, Bengkalis Regency.*
4. *The west limited with Tanah Putih District and Bangko District, Rokan Hilir Regency*

Mostly, Dumai Municipality consist of lowland plain in North and upland plai in South. Generally, the land is yellow-red podsolic from sediment stone, allvial ang organool, and gley humus in marsh or wet land.

Di wilayah Kota Dumai terdapat 15 buah sungai yang dapat dilayari oleh kapal pompong, sampan dan perahu sampai jauh ke daerah hulu sungai. Sungai Buluala, Sungai Senepis, dan Sungai Mesjid merupakan tiga sungai yang terpanjang.

Daerah ini beriklim tropis dengan suhu udara berkisar antara 21°C – 36°C dan terdapat dua musim yaitu musim hujan dan musim kemarau. Jumlah hujan pada tahun 2010 tercatat 112 hari dengan curah hujan sebesar 2.012 mm.

Dumai Municipality has 15 river which can be accrossed by pompong, rowing boat until to upper course of river. Buluala River, Senepis, and Mesjid River is the three longest river.

Dumai has tropic climate with 21°C – 36°C temperature and two season, rain season and dry monsoon. Numbers of Raindays in 2010 was recorded at 99 day with 2.012 mm rainfalls.

Tabel : 1.1 Keadaan Geografis Kota Dumai Tahun 2010
Table : 1.1 Geographical Conditions of Dumai Municipality, 2010

URAIAN <i>Illustration</i>	KETERANGAN <i>Description</i>
(1)	(2)
1. LETAK <i>Position</i>	: 1°23' - 1°24' - 23' LU 101°23'37' - 101°28'13' BT
2. LUAS WILAYAH <i>Area</i>	: 1.727,38 Km ²
3. BATAS DAERAH <i>Boundaries</i>	: - Utara <i>North</i> : Selat Rupat - Timur <i>East</i> : Kab. Bengkalis - Selatan <i>South</i> : Kab. Bengkalis - Barat <i>West</i> : Kab. Rokan Hilir
4. Suhu Rata-rata <i>Average Temperature</i>	: 27,64 °C
5. Jumlah Sungai <i>Number of Rivers</i>	: 15
6. Jumlah Kecamatan <i>Number of District</i>	: 5
7. Jumlah Kelurahan <i>Number of Village</i>	: 32

Sumber : Kantor Walikota Dumai

Source : Mayor of Dumai Office

Tabel : 1.2 Nama-nama Sungai di Kota Dumai Tahun 2010
Table : The Rivers in Dumai Municipality, 2010

	NAMA SUNGAI <i>Rivers</i>	PANJANG <i>Length</i> (KM)	DAPAT DILAYARI <i>To Rowing</i> (KM)
	(1)	(2)	(3)
1.	SUNGAI PELINTUNG	8,5	5,0
2.	SUNGAI KEPALA BERUANG	5,0	2,0
3.	SUNGAI SELINSING	4,0	2,0
4.	SUNGAI TANJUNG LEBAN	3,0	1,0
5.	SUNGAI MERAMBUNG	7,0	3,0
6.	SUNGAI KEMEH	10,0	4,0
7.	SUNGAI MESJID	29,0	19,0
8.	SUNGAI NERBIT	12,0	5,0
9.	SUNGAI MAMPU	13,0	3,0
10.	SUNGAI TERAS	10,0	4,0
11.	SUNGAI BULUALA	40,0	26,0
12.	SUNGAI GENIUT	12,0	7,0
13.	SUNGAI SANTAULU	22,0	9,0
14.	SUNGAI SENEPIIS	35,0	20,0
15.	SUNGAI TELUK DALAM	10,0	4,0

Sumber : Kantor Walikota Dumai

Source : Mayor of Dumai Office

Tabel : 1.3 Suhu Udara dan Kelembaban Udara di Kota Dumai Setiap Bulannya
Table : 1.3 Temperature and Humidity in Dumai Municipality per Month, 2010

BULAN <i>Month</i>	SUHU UDARA (°C) <i>Temperature</i>			KELEMBABAN UDARA (%) <i>Humidity</i>		
	MAKSIMUM <i>Maximum</i>	MINIMUM <i>Minimum</i>	RATA- RATA <i>Average</i>	MAKSIMUM <i>Maximum</i>	MINIMUM <i>Minimum</i>	RATA- RATA <i>Average</i>
(1)	(2)	(3)	(4)	(5)	(6)	(7)
JANUARI	34,0	21,4	27,7	98	54	76
FEBRUARI	34,4	22,2	28,3	98	54	76
MARET	35,6	21,2	28,4	100	52	76
APRIL	35,4	22,8	29,1	98	50	74
MEI	35,8	22,8	29,3	98	50	74
JUNI	35,6	22,4	29,0	98	49	74
JULI	35	21,8	28,4	98	54	76
AGUSTUS	35,6	21,4	28,5	98	50	74
SEPTEMBER	-	-	-	-	-	-
OKTOBER	-	-	-	-	-	-
NOVEMBER	-	-	-	-	-	-
DESEMBER	-	-	-	-	-	-
RATA-RATA <i>Average</i>	35,5	22,2	28,9	98,0	50,6	74,3

Sumber : Dinas Perhubungan Kota Dumai

Source :

Dumai in Figures 2011

**Tabel : 1.4 Banyaknya Hari Hujan dan Curah Hujan di Kota Dumai
Setiap Bulannya Tahun 2008-2010**
Numbers of Raindays and Rainfall in Dumai Municipality per Month, 2007-2010

BULAN Month	HARI HUJAN (hari) Raindays (days)			CURAH HUJAN (mm) Rainfall (mm)		
	2008	2009	2010	2008	2009	2010
(1)	(2)	(3)	(4)	(5)	(6)	(7)
JANUARI	10,0	-	15,0	214,4	-	144,0
FEBRUARI	6,0	-	12,0	68,1	-	58,0
MARET	16,0	-	12,0	389,1	-	329,0
APRIL	17,0	10,0	13,0	293,4	147,0	207,0
MEI	12,0	3,0	17,0	254,5	53,0	330,0
JUNI	15,0	11,0	13,0	196,6	116,0	331,0
JULI	9,0	9,0	17,0	230,1	116,0	425,0
AGUSTUS	10,0	13,0	13,0	172,8	148,0	188,0
SEPTEMBER	12,0	12,0	-	273,4	279,0	-
OKTOBER	15,0	13,0	-	196,0	244,0	-
NOVEMBER	15,0	15,0	-	224,6	217,0	-
DESEMBER	9,0	13,0	-	78,6	195,0	-
JUMLAH Total	146,0	99,0	112,0	2.591,6	1.515,0	2.012,0

Sumber : Dinas Perhubungan Kota Dumai

Source :

Tabel : 1.5 Banyaknya Kejadian Kabut dan Asap di Kota Dumai Setiap Bulannya Tahun 2010
Numbers of Fog and Smoke in Dumai Municipality per Month, 2010

BULAN <i>Month</i>	KABUT <i>Fog</i>	ASAP <i>Smoke</i>
(1)	(2)	(3)
JANUARI	-	-
FEBRUARI	1	1
MARET	-	5
APRIL	-	-
MEI	1	-
JUNI	-	-
JULI	-	-
AGUSTUS	-	-
SEPTEMBER	-	-
OKTOBER	-	-
NOVEMBER	-	-
DESEMBER	-	-
JUMLAH <i>Total</i>	2	6

Sumber : Dinas Perhubungan Kota Dumai

Source :



PEMERINTAHAN

Government

Administration

<https://dumipotaops.go.id>

2. Pemerintahan

2. Government Administration

2.1. Pemerintahan Daerah.

2.1. Regional Administration

Pembentukan Pemerintahan Kota Dumai dikukuhkan dengan Undang-undang No. 16 Tahun 1999 tanggal 20 April 1999. Wilayah administrasi pemerintahan daerah ini terdiri dari 3 wilayah kecamatan, 13 kelurahan dan 9 desa, tahun 2010 dimekarkan menjadi 5 kecamatan dengan 33 kelurahan.

Formation Regional Administration the Dumai Municipality was Strengthened by the law number 16 year 1999 of April 20, 1999. Dumai Municipality divided into 3 district that consist of 13 kelurahan, 9 villages and in 2001 be expanded to 5 district, and 33 kelurahan.

Secara administrasi Kota Dumai dikepalai oleh seorang Walikota/Kepala Daerah dengan seorang Wakil Walikota. Didalam melaksanakan tugasnya, dibantu Sekretariat Daerah, Inspektorat dan 17 Dinas dan Badan serta 8 kantor pelayanan masyarakat, diantaranya Badan Perencanaan dan Pembangunan Kota (Bapeko) Dumai.

Administratively Dumai leads by a Mayor and vice Mayor. To implement his duties, there are the Regional Secretary, Regional Inspectorate, 17 boards services, 8 public office services, including The Regional Development Planning Board.

Sekretaris Daerah membawahi 3 (tiga) asisten dan 11 (sebelas) Bagian yaitu :

The Regional Secretary Assisted by 3 (three) assistants and 11 (eleven) Sections :

a. Asisten I (Pemerintahan dan Kesejahteraan Rakyat) :

a. 1st Asistant (Government and Social Welfare) by :

1. Bagian Adm Pemerintahan Umum
2. Bagian Adm Kesejahteraan Rakyat
3. Bagian Adm Pertanahan
4. Bagian Hubungan Masyarakat dan Informasi Komunikasi

1. *Government General administration Section*
2. *Social Welfare administration section*
3. *Land Administration Section*
4. *Public Relation and Information Communication Section*

b. Asisten II (Perekonomian dan Pembangunan) membawahi :

1. Bagian Adm Perekonomian
2. Bagian Adm Pembangunan
3. Bagian Adm Sumberdaya Alam

b. 2nd Asistant (*Economic and Development Assistants*) by :

1. *Economic Administration Section*
2. *Development Administration Section*
3. *Natural Resources Administration Section*

c. Asisten III (Administrasi Umum) :

1. Bagian Hukum dan HAM
2. Bagian Organisasi
3. Bagian Keuangan
4. Bagian Umum

c. 3rd Asistant (*General Administration*) by :

1. *Law and Human Rights Section*
2. *Organisation Section*
3. *Financial Section Section*
4. *General Section*

Badan Perencanaan Pembangunan Kota Dumai disamping bertugas secara teknis, juga mengkoordinir dan mengintegrasikan usaha, penyusunan rencana dan program kerja.

The Regional Development Planning Board Has the task of technically, coordinating, integrating and compiling the plan and job program.

Inspektorat Kota Dumai merupakan unsur pengawas dengan tugas pokok melakukan pengawasan umum atas jalannya roda pemerintahan daerah sesuai dengan rencana dan peraturan yang berlaku.

The Regional Inspectorate as a controlling has the main responsibility for controlling the process of the regional administration in accordance with existing regulations.

2.2. Kepegawaian

Pegawai Negeri Sipil di lingkungan Pemerintah Kota Dumai berjumlah 4.982 orang, golongan I berjumlah 60 orang (1,20 persen), golongan II berjumlah 1.949 orang (39,12 persen), golongan III berjumlah 2.214 orang (42,63 persen) dan sisanya 849 orang (17,04 persen) golongan IV.

2.2. Employee Affairs

Number of civil servants under Regional Development Dumai Municipality were recorded at 4.982 persons, 1st rank was 60 persons (1.20 percent), 2nd rank was 1.949 persons (39.12 percent), 3rd rank was 2,214 persons (42,63 percent) and the remaining 4th rank was 828 persons (17.04 percent).

Tabel : 2.1 Nama-nama Pejabat Walikota Dumai Tahun 1979 - 2010
Table The High Officials of Dumai Municipality in Period 1979-2010

NAMA PEJABAT <i>The Officials</i>	MASA JABATAN <i>Lenght of Occupation</i>
(1)	(2)
A. WALIKOTA ADMINISTRATIF <i>Administrative Mayor</i>	
1. Drs. H. WAN DAHLAN IBRAHIM	1979 - 1983
2. Drs. H. RUSLI IDAR	1983 - 1985
3. H. FADLAH SULAIMAN, SH	1985 - 1990
4. Drs. H. AZWIN YAKUB	1990 - 1994
5. Drs. ZAINUDDIN ABDULLAH	1994 - 1999
B. WALIKOTA <i>Mayor</i>	
1. Drs. ZAINUDDIN ABDULLAH	1999 - 2000
2. Drs. H. WAN SYAMSIR YUS	2000 - 2004
3. Ir. NASRUN EFFENDI, MT	2004 - 2005
4. Drs. H. ZULKIFLI A.S	2005 - 2010
5.	2010 - sekarang <i>now</i>
C. WAKIL WALIKOTA <i>Vice Mayor</i>	
1. SUARMAN HR	2000 - 2004
2. dr. H. SUNARYO	2005 - 2010
3. dr. H.AGUS WIDAWAT	2010 - sekarang <i>now</i>

Sumber : Kantor Walikota Dumai

Source : Mayor of Dumai Office

Tabel : 2.2 Banyaknya Desa/Kelurahan dan RT Menurut Kecamatan di Kota Dumai Tahun 2010
Number of Villages/Kelurahan and RT by District in Dumai Municipality, 2010

KECAMATAN <i>District</i>	JUMLAH DESA/ KELURAHAN <i>Number of Villages/ Kelurahan</i>	Satuan Lingkungan Terkecil (SLS)	
		RT	non-RT *)
(1)	(2)	(3)	
1. BUKIT KAPUR	5	83	
2. MEDANG KAMPAI	4	26	
3. SUNGAI SEMBILAN	5	82	
4. DUMAI BARAT	10	172	2
5. DUMAI TIMUR	9	160	3
JUMLAH <i>Total</i>	33	523	5

Sumber : BPS Kota Dumai (SP2010-RD/pemetaan SP2010)

Source : Central Board of Statistics, Dumai Municipality (SP2010-RD/ mapping)

Tabel : 2.3 Nama-nama Anggota DPRD Kota Dumai Menurut Badan Musyawarah dan Badan Anggaran Tahun 2010
The Name of Dumai Municipality Parliament Members by Comittee, 2010

NAMA PEJABAT <i>The Officials</i>	JABATAN <i>Occupation</i>	NAMA LENGKAP <i>Full Name</i>
(1)	(2)	(3)
1. BADAN MUSYAWARAH <i>Select Committee</i>	KETUA <i>Chairman</i>	ZAINAL EFFENDI
	WAKIL KETUA <i>Vice Chairman</i>	ZAINAL ABIDIN
	WAKIL KETUA <i>Vice Chairman</i>	EKO SUHARJO, SE
	ANGGOTA <i>Members</i>	SABAR BAKARA
	ANGGOTA <i>Members</i>	Drs. ROBOT RH SITUMEANG
	ANGGOTA <i>Members</i>	TIMO KIPDA
	ANGGOTA <i>Members</i>	AGUS PURWANTO, ST
	ANGGOTA <i>Members</i>	dr. AHMAD EFFENDI
	ANGGOTA <i>Members</i>	MARWIN ISWANDY, S.S
	ANGGOTA <i>Members</i>	JALALUDIN
	ANGGOTA <i>Members</i>	Drs. H. AMRIZAL
	ANGGOTA <i>Members</i>	YUSMAN
	ANGGOTA <i>Members</i>	SUDIRMAN SY
	ANGGOTA <i>Members</i>	A. TITO GITO
SEKRETARIS bukan anggota <i>Secretaty non members</i>	Drs. ASYARI HASAN	
2. BADAN ANGGARAN <i>Budget Committee</i>	KETUA <i>Chairman</i>	ZAINAL EFFENDI
	WAKIL KETUA <i>Vice Chairman</i>	ZAINAL ABIDIN
	SEKRETARIS <i>Secretary</i>	EKO SUHARJO, SE
	ANGGOTA <i>Members</i>	PRAPTO SUCAHYO, Amd
	ANGGOTA <i>Members</i>	MAHADI, SE
	ANGGOTA <i>Members</i>	SW. SIMANUNGKALIT
	ANGGOTA <i>Members</i>	H. ANDI FIRMAN
	ANGGOTA <i>Members</i>	ABDUL KASIM
	ANGGOTA <i>Members</i>	HJ. JUFRIDA, Amd, Keb
	ANGGOTA <i>Members</i>	A. TITO GITO
	ANGGOTA <i>Members</i>	KHAIRUL SALEH
	ANGGOTA <i>Members</i>	SALMAN
	ANGGOTA <i>Members</i>	HSARIZAL
	ANGGOTA <i>Members</i>	Ir. SYUFRI AGUS
ANGGOTA <i>Members</i>	YUHARDI MANAF	

Sumber : Sekretariat DPRD Kota Dumai

Source : *Secretariate of Dumai Municipality Parliament*

LANJUTAN TABEL *Continued Tabel 2.3*

NAMA PEJABAT <i>The Officials</i>	JABATAN <i>Occupation</i>	NAMA LENGKAP <i>Full Name</i>
(1)	(2)	(3)
	ANGGOTA <i>Members</i>	Drs. H. AMRIZAL
	ANGGOTA <i>Members</i>	HELMI, S.Sos
	ANGGOTA <i>Members</i>	AGUS PURWANTO, ST
	SEKRETARIS bukan Anggota <i>Secretary non member</i>	Drs. ASYARI HASAN
3. BADAN LEGISLASI	KETUA <i>Chairman</i>	ABDUL KASIM
	WAKIL KETUA <i>Vice Chairman</i>	KHAIRUL SALEH
	SEKRETARIS <i>Secretary</i>	SW. SIMANUNGKALIT
	ANGGOTA <i>Members</i>	HJ. JUFRIDA, AM.Keb
	ANGGOTA <i>Members</i>	HELMI, S.Sos
	ANGGOTA <i>Members</i>	PRAPTO SUCAHYO, Amd
	ANGGOTA <i>Members</i>	SALMAN
	ANGGOTA <i>Members</i>	MARWIN ISWANDY, S.S
	ANGGOTA <i>Members</i>	Drs. ROBERT RH SITUMEANG
	ANGGOTA <i>Members</i>	Drs. JHONFIKAR
	ANGGOTA <i>Members</i>	AGUS PURWANTO, ST
	ANGGOTA <i>Members</i>	Ir. SYUFRI AGUS
	SEKRETARIS bukan Anggota <i>Secretary non member</i>	Drs. ASYARI HASAN
4. BADAN KEHORMATAN	KETUA <i>Chairman</i>	dr. HJ. ONNY CHAIRUNNISYAH
	WAKIL KETUA <i>Vice Chairman</i>	HASRIZAL
	ANGGOTA <i>Members</i>	MAHADI
	SEKRETARIS bukan Anggota <i>Secretary non member</i>	Drs. ASYARI HASAN

Sumber : Sekretariat DPRD Kota Dumai

Source : *Secretariate of Dumai Municipality Parliament*

Tabel : 2.4 **Nama-nama Anggota DPRD Kota Dumai Menurut Fraksi-fraksi Tahun 2010**
The Name of Dumai Municipality Parliament Members by Fraction, 2010

NAMA FRAKSI <i>Fraction</i>	JABATAN <i>Occupation</i>	NAMA LENGKAP <i>Full Name</i>
(1)	(2)	(3)
1. F-GOLKAR	KETUA <i>Chairman</i> WAKIL KETUA <i>Vice Chairman</i> SEKRETARIS <i>Secretary</i> ANGGOTA <i>Members</i> ANGGOTA <i>Members</i>	SW. SIMANUNGKALIT H. ANDI FIRMAN AGUS PURWANTO, ST TIMO KIPDA ZAINAL EFENDI
2. F-DIP	KETUA <i>Chairman</i> WAKIL KETUA <i>Vice Chairman</i> SEKRETARIS <i>Secretary</i> ANGGOTA <i>Members</i> ANGGOTA <i>Members</i>	A. TITO GITO KHAIRUL SALEH dr. HJ. ONY CHAIRUNNISYAH HELMI, S.Sos YUSMAN
3. F-DEMOKRAT PLUS	KETUA <i>Chairman</i> WAKIL KETUA <i>Vice Chairman</i> SEKRETARIS <i>Secretary</i> ANGGOTA <i>Members</i> ANGGOTA <i>Members</i>	PRAPTO SUCAHYO, Amd MAHADI, SE Drs. ROBERT RH SITUMEANG SABAR BAKARA EKO SUHARJO, SE

Sumber : Sekretariat DPRD Kota Dumai

Source : Secretariate of Dumai Municipality Parliament

LANJUTAN TABEL *Continued Tabel 2.4*

NAMA PEJABAT <i>The Officials</i>	JABATAN <i>Occupation</i>	NAMA LENGKAP <i>Full Name</i>
(1)	(2)	(3)
4. F-PUTRI TUJUH	KETUA <i>Chairman</i>	Drs. JHON FIKAR
	WAKIL KETUA <i>Vice Chairman</i>	AMRIS
	SEKRETARIS <i>Secretary</i>	Ir. SYUFRI AGUS
	ANGGOTA <i>Members</i>	YUHARDI MANAF
	ANGGOTA <i>Members</i>	SUDIRMAN SY
5. F-TUAH NEGERI	KETUA <i>Chairman</i>	MARWIN ISWANDY, S.S
	WAKIL KETUA <i>Vice Chairman</i>	HASRIZAL
	SEKRETARIS <i>Secretary</i>	SALAMAN
	ANGGOTA <i>Members</i>	JALALUDIN
	ANGGOTA <i>Members</i>	Drs. H. AMRIZAL
6. F-PAN	KETUA <i>Chairman</i>	ABDUL KASIM
	SEKRETARIS <i>Secretary</i>	dr. AHMAD EFENDI
	ANGGOTA <i>Members</i>	H. AHMAD SYAFAWI
	ANGGOTA <i>Members</i>	HJ. JUFRIDA, Amd.Keb
	ANGGOTA <i>Members</i>	ZAINAL ABIDIN, SH

Sumber : Sekretariat DPRD Kota Dumai

Source : *Secretariate of Dumai Municipality Parliament*

Tabel : 2.5 Nama-nama Anggota DPRD Kota Dumai Menurut Komisi Tahun 2010
Table : 2.5 The Name of Dumai Municipality Parliaments Members by Commission, 2010

KOMISI-KOMISI <i>Commission</i>	JABATAN <i>Occupation</i>	NAMA LENGKAP <i>Full Name</i>
(1)	(2)	(3)
1. KOMISI I	KETUA KOMISI <i>Chairman</i>	Drs. H. AMRIZAL
	WAKIL KETUA <i>Vice Chairman</i>	H. AHMAD SYAFAWI
	SEKRETARIS <i>Secretary</i>	TIMO KIPDA
	ANGGOTA <i>Members</i>	KHAIRUL SALEH
	ANGGOTA <i>Members</i>	PRAPTO SUCAHYO, Amd
	ANGGOTA <i>Members</i>	SALMAN
	ANGGOTA <i>Members</i>	Drs. JHONFIKAR
	ANGGOTA <i>Members</i>	dr. HJ. ONNY CHAIRUNNISYAI
2. KOMISI II	KETUA KOMISI <i>Chairman</i>	HELMI, S.Sos
	WAKIL KETUA <i>Vice Chairman</i>	JALALUDIN
	SEKRETARIS <i>Secretary</i>	dr. AHMAD EFFENDI
	ANGGOTA <i>Members</i>	ANDI FIRMAN
	ANGGOTA <i>Members</i>	MARWIN ISWANDY, S.S
	ANGGOTA <i>Members</i>	Drs. ROBERT RH SITUMEANG
	ANGGOTA <i>Members</i>	AMRIS

Sumber : Sekretariat DPRD Kota Dumai

Source : *Secretariate of Dumai Municipality Parliament*

LANJUTAN TABEL *Continued Tabel 2.5*

KOMISI-KOMISI <i>Commission</i>	JABATAN <i>Occupation</i>	NAMA LENGKAP <i>Full Name</i>
(1)	(2)	(3)
3. KOMISI III	KETUA <i>Chairman</i>	AGUS PURWANTO, ST
	WAKIL KETUA <i>Vice Chairman</i>	A. TITO GITO
	SEKRETARIS <i>Secretary</i>	ABDUL KASIM
	ANGGOTA <i>Members</i>	SW. SIMANUNGKALIT
	ANGGOTA <i>Members</i>	MAHADI, SE
	ANGGOTA <i>Members</i>	SABAR BAKARA
	ANGGOTA <i>Members</i>	SUDIRMAN SY
	ANGGOTA <i>Members</i>	YUSMAN
	ANGGOTA <i>Members</i>	HJ. JUFRIDA, Amd
	ANGGOTA <i>Members</i>	HASRIZAL
	ANGGOTA <i>Members</i>	Ir. SYUFRI AGUS
ANGGOTA <i>Members</i>	YUHARDI MANAF	

Sumber : Sekretariat DPRD Kota Dumai

Source : *Secretariate of Dumai Municipality Parliament*

Tabel : 2.6 Jumlah Anggota DPRD Kota Dumai Hasil Pemilu 2010 Menurut Jenis Kelamin dan Fraksi
Number of Dumai Municipality Parliament Members as the Result of 2010 General Election by Sex and Fraction

FRAKSI-FRAKSI <i>Fraction</i>	LAKI-LAKI <i>Male</i>	PEREMPUAN <i>Female</i>	JUMLAH <i>Total</i>
(1)	(2)	(3)	(4)
1. F-GOLKAR	5	0	5
2. F- DIP	4	1	5
3. F-DEMOKRAT PLUS	5	0	5
4. F-PUTRI TUJUH	5	0	5
5. F- TUAH NEGERI	5	0	5
6. F-PAN	4	1	5
JUMLAH <i>Total</i>	28	2	30

Sumber : Sekretariat DPRD Kota Dumai

Source : Secretariate of Dumai Municipality Parliament

Dumai in Figures 2011

Tabel : 2.7 Banyaknya Sidang Rapat Paripurna dan Panitia Menurut Jenis Sidang/Rapat, 2008 - 2010
Number of Plenary and Committee Meeting by Kind of Meeting, 2008 - 2010

JENIS SIDANG RAPAT		2008	2009	2010
<i>Kind of Meeting</i>				
	(1)	(2)	(3)	(4)
1.	PARIPURNA <i>Plenary Meeting</i>	25	18	20
2.	PARIPURNA ISTIMEWA <i>Extra Plenary Meeting</i>	9	3	2
3.	PANITIA MUSYAWARAH <i>Select Commette</i>	12	12	12
4.	PANITIA ANGGARAN <i>Budget Commette</i>	50	9	5
5.	PANITIA KHUSUS <i>Special Commette</i>	15	7	13
JUMLAH <i>Total</i>		111	49	52

Sumber : Sekretariat DPRD Kota Dumai

Source : Secretariate of Dumai Municipality Parliament

Tabel : 2.8 Banyaknya Sidang Rapat Komisi Menurut Komisi, 2008 - 2010
Table : 2.8 Number of Meeting/Commision Meeting by Commission, 2008 - 2010

KOMISI <i>Commission</i>		2008	2009	2010
(1)		(2)	(3)	(4)
1.	KOMISI I	120	30	96
2.	KOMISI II	120	24	96
3.	KOMISI III	120	34	96
JUMLAH <i>Total</i>		360	88	288

Sumber : Sekretariat DPRD Kota Dumai

Source : *Secretariate of Dumai Municipality Parliament*

Dumai in Figures 2011

Tabel
Table : 2.9 **Banyaknya Sidang/Rapat Pimpinan dan Komisi, 2008 - 2010**

Number of Sessions Leader by Kind of Session, 2010

FRAKSI-FRAKSI <i>Fraction</i>		JUMLAH SIDANG/ RAPAT / <i>Number of session</i>
(1)		(2)
1.	PIMPINAN <i>Leader</i>	20
2.	KOMISI I <i>Commision I</i>	96
3.	KOMISI II <i>Commision II</i>	96
4.	KOMISI III <i>Commision III</i>	96

Sumber : Sekretariat DPRD Kota Dum

Source : *Secretariate of Dumai Municipality Parliament*

Tabel : 2.10 Jumlah Suara Hasil Pemilu Tahun 2009 di Kota Dumai Untuk Tingkat Pemilihan DPRD Tingkat II

Number of Votes for Second Level Region Parliament Members at the General Election 2009 in Dumai

KONTESTAN PEMILU <i>Contestant</i>	DAPIL I Dumai Barat	DAPIL II Dumai Timur	DAPIL III Bukit Kapur, Sungai Sembilan, Medang Kampai	JUMLAH <i>Total</i>
(1)	(2)	(3)	(4)	(5)
1.Partai Hati Nurani Rakyat	786	927	571	2.284
2.Partai Karya Peduli Bangsa	257	347	923	1.527
3.Partai Pengusaha Dan Pekerja Indonesia	330	494	113	937
4.Partai Peduli Rakyat Nasional	855	1.188	1.061	3.104
5.Partai Gerakan Indonesia Raya	663	624	380	1.667
6.Partai Barisan Nasional	1.642	365	173	2.180
7.Partai Keadilan Dan Persatuan Indonesia	345	413	131	889
8.Partai Keadilan Sejahtera	2.221	2.124	1.021	5.366
9.Partai Amanat Nasional	2.432	3.860	4.223	10.515
10.Partai Perjuangan Indonesia Baru	100	503	108	711
11.Partai Kedaulatan	217	144	391	752
12.Partai Persatuan Daerah	563	104	94	761
13.Partai Kebangkitan Bangsa	1.127	579	512	2.218
14.Partai Pemuda Indonesia	320	163	22	505
15.Partai Nasional Indonesia Marhaenisme	171	895	750	1.816
16.Partai Demokrasi Pembaruan	1.145	1.028	544	2.717
17.Partai Karya Perjuangan	132	552	338	1.022
18.Partai Matahari Bangsa	642	1.333	332	2.307
19.Partai Penegak Demokrasi Indonesia	579	376	544	1.499
20.Partai Demokrasi Kebangsaan	452	92	532	1.076
21.Partai Republika Nusantara	951	2.456	228	3.635
22.Partai Pelopor	264	879	103	1.246
23.Partai Golongan Karya	5.111	4.987	1.601	11.699
24.Partai Persatuan Pembangunan	1.840	985	1.466	4.291
25.Partai Damai Sejahtera	1.770	1.209	160	3.139

Sumber : Komisi Pemilihan Umum Kota Dumai

Source : General Election Commission of Dumai Municipality

Dumai in Figures 2011

LANJUTAN TABEL *Continued Table* 2.10

KONTESTAN PEMILU <i>Contestant</i>	DAPIL I Dumai Barat	DAPIL II Dumai Timur	DAPIL III Bukit Kapur, Sungai Sembilan, Medang Kumpai	JUMLAH <i>Total</i>
(1)	(2)	(3)	(4)	(5)
26.Partai Nasional Benteng Kerakyatan Indonesia	1.235	51	1.166	2.452
27.Partai Bulan Bintang	2.542	1.585	865	4.992
28.Partai Demokrasi Indonesia Perjuangan	1.923	2.192	4.628	8.743
29.Partai Bintang Reformasi	906	432	777	2.115
30.Partai Patriot	383	313	176	872
31.Partai Demokrat	3.923	2.683	2.438	9.044
32.Partai Kasih Demokrasi Indonesia	937	328	101	1.366
33.Partai Indonesia Sejahtera	354	740	44	1.138
34.Partai Kebangkitan Nasional Ulama	64	107	1.250	1.421
40.Partai Merdeka	161	320	1.153	1.634
41.Partai Persatuan Nahdatul Ummah Indonesia	69	63	35	167
42.Partai Serikat Indonesia	305	1.180	184	1.669
44.Partai Buruh	759	1.917	311	2.987
JUMLAH SUARA SAH <i>Legal Votes</i>	38.476	38.538	29.449	106.463
JUMLAH SUARA TIDAK SAH <i>Legal Votes</i>	1.763	1.832	1.596	5.191
JUMLAH PEMILIH <i>Legal Votes</i>	40.239	40.370	31.045	111.654

Sumber : Komisi Pemilihan Umum Kota Dumai

Source : *General Election Commission of Dumai Municipality*

Tabel : 2.11 Jumlah Suara Hasil Pemilu Tahun 2009 di Kota Dumai Untuk Tingkat Pemilihan DPRD Tingkat I

Number of Votes for Provincial Parliament Members at the General Election 2009 in Dumai

KONTESTAN PEMILU <i>Contestant</i>	BUKIR KAPUR	MEDANG KAMPAI	SUNGAI SEMBILAN	DUMAI BARAT	DUMAI TIMUR
(1)					
1.Partai Hati Nurani Rakyat	628	899	321	131	69
2.Partai Karya Peduli Bangsa	466	239	234	447	67
3.Partai Pengusaha Dan Pekerja Indonesia	95	202	61	37	26
4.Partai Peduli Rakyat Nasional	749	1.181	540	397	33
5.Partai Gerakan Indonesia Raya	1.246	981	710	247	201
6.Partai Barisan Nasional	333	156	54	27	16
7.Partai Keadilan Dan Persatuan Indonesia	158	228	38	52	13
8.Partai Keadilan Sejahtera	3.411	3.426	761	513	301
9.Partai Amanat Nasional	1.458	3.394	1.737	488	286
10.Partai Perjuangan Indonesia Baru	181	244	24	63	5
11.Partai Kedaulatan	145	128	140	95	12
12.Partai Persatuan Daerah	137	72	16	35	33
13.Partai Kebangkitan Bangsa	552	287	96	248	42
14.Partai Pemuda Indonesia	84	43	12	16	7
15.Partai Nasional indonesia Marhaenisme	56	157	322	28	18
16.Partai Demokrasi Pembaruan	266	371	185	13	7
17.Partai Karya Perjuangan	43	155	100	59	8
18.Partai Matahari Bangsa	659	831	280	38	14
19.Partai Penegak Demokrasi Indonesia	148	118	57	214	11
20.Partai Demokrasi Kebangsaan	75	51	104	21	52
21.Partai Republik Nusantara	219	643	63	25	25
22.Partai Pelopor	55	354	36	34	8
23.Partai Golongan Karya	7.195	4.926	1.691	734	486
24.Partai Persatuan Pembangunan	3.450	3.012	978	942	209
25.Partai Damai Sejahtera	1.731	2.301	223	77	6

Sumber : Komisi Pemilihan Umum Kota Dumai

Source : General Election Commission of Dumai Municipality

LANJUTAN TABEL *Continued Table* 2.12

KONTESTAN PEMILU <i>Contestant</i>	BUKIR KAPUR	MEDANG KAMPAI	SUNGAI SEMBILAN	DUMAI BARAT	DUMAI TIMUR
(1)					
26.Partai Nasional Benteng Kerakyatan Indonesia	31	9	383	387	37
27.Partai Bulan Bintang	118	46	595	1.482	767
28.Partai Demokrasi Indonesia Perjuangan	1.404	190	2.857	1.427	1.554
29.Partai Bintang Reformasi	217	266	240	701	737
30.Partai Patriot	181	62	54	748	827
31.Partai Demokrat	1.894	874	833	6.777	5.595
32.Partai Kasih Demokrasi Bangsa	61	8	27	398	300
33.Partai Indonesia Sejahtera	19	7	10	134	332
34.Partai Kebangkitan Nasional Ulama	596	22	33	460	129
41.Partai Merdeka	35	25	346	343	308
42.Partai Persatuan Nahdlatul Ummah Indonesia	0	0	0	0	0
43.Partai Serikat Indonesia	165	13	13	261	279
44.Partai Buruh	247	15	126	513	1.773
JUMLAH SUARA SAH <i>Legal Votes</i>	13.751	3.492	10.498	37.171	37.037
JLH SUARA TDK SAH <i>Illegal Voters</i>	1.667	434	1.203	3.068	3.333
JLH PEMILIH <i>Illegal Voters</i>	15.418	3.926	11.701	40.239	40.370

Sumber : Komisi Pemilihan Umum Kota Dumai

Source : *General Election Commission of Dumai Municipality*

Tabel : 2.12 Jumlah Suara Hasil Pemilu Tahun 2009 di Kota Dumai Untuk Tingkat Pemilihan DPR Tingkat Pusat

Number of Votes for National Parliament Members at the General Election 2009 in Dumai

KONTESTAN PEMILU <i>Contestant</i>	BUKIR KAPUR	MEDANG KAMPAI	SUNGAI SEMBILAN	DUMAI BARAT	DUMAI TIMUR
(1)					
1.Partai Hati Nurani Rakyat	390	57	143	655	715
2.Partai Karya Peduli Bangsa	173	40	370	242	168
3.Partai Pengusaha Dan Pekerja Indonesia	54	32	53	129	211
4.Partai Peduli Rakyat Nasional	482	26	370	563	881
5.Partai Gerakan Indonesia Raya	382	145	205	1.085	975
6.Partai Barisan Nasional	69	22	34	497	302
7.Partai Keadilan Dan Persatuan Indonesia	49	23	62	205	210
8.Partai Keadilan Sejahtera	913	314	482	3.792	3.918
9.Partai Amanat Nasional	2.104	348	625	2.439	4.384
10.Partai Perjuangan Indonesia Baru	0	0	0	0	0
11.Partai Kedaulatan	109	6	85	134	93
12.Partai Persatuan Daerah	35	45	51	202	114
13.Partai Kebangkitan Bangsa	188	53	272	770	482
14.Partai Pemuda Indonesia	31	6	17	108	93
15.Partai Nasional indonesia Marhaenisme	286	20	40	80	209
16.Partai Demokrasi Pembaruan	222	11	21	294	385
17.Partai Karya Perjuangan	139	19	75	75	260
18.Partai Matahari Bangsa	247	5	37	408	708
19.Partai Penegak Demokrasi Indonesia	0	0	0	0	0
20.Partai Demokrasi Kebangsaan	143	63	43	187	199
21.Partai Republik Nusantara	77	31	41	339	911
22.Partai Pelopor	34	15	27	62	346
23.Partai Golongan Karya	1.519	382	709	6.309	4.492
24.Partai Persatuan Pembangunan	1.088	189	380	2.467	1.995
25.Partai Damai Sejahtera	201	2	74	1.482	2.124

Sumber : Komisi Pemilihan Umum Kota Dumai

Source : *General Election Commission of Dumai Municipality*

Dumai in Figures 2011

LANJUTAN TABEL *Continued Table* 2.12

KONTESTAN PEMILU <i>Contestant</i>	BUKIR KAPUR	MEDANG KAMPAI	SUNGAI SEMBILAN	DUMAI BARAT	DUMAI TIMUR
(1)					
26.Partai Nasional Benteng Kerakyatan Indonesia	19	0	441	355	52
27.Partai Bulan Bintang	105	14	636	1.265	750
28.Partai Demokrasi Indonesia Perjuangan	1.494	52	3.037	1.875	1.987
29.Partai Bintang Reformasi	186	191	137	494	279
30.Partai Patriot	57	205	25	167	182
31.Partai Demokrat	1.958	11	901	7.948	6.505
32.Partai Kasih Demokrasi Bangsa	57	937	23	324	229
33.Partai Indonesia Sejahtera	18	3	15	123	317
34.Partai Kebangkitan Nasional Ulama	549	7	31	126	96
41.Partai Merdeka	9	14	346	53	101
42.Partai Persatuan Nahdlatul Ummah Indonesia	17	12	19	42	41
43.Partai Serikat Indonesia	68	1	12	111	248
44.Partai Buruh	146	15	92	344	1.347
JUMLAH SUARA SAH <i>Legal Votes</i>	13.618	3.324	9.931	35.751	36.309
JLH SUARA TDK SAH <i>Illegal Voters</i>	1.800	602	1.770	4.488	4.061
JLH PEMILIH <i>Illegal Voters</i>	15.418	3.926	11.701	40.239	40.370

Sumber : Komisi Pemilihan Umum Kota Dumai

Source : *General Election Commission of Dumai Municipality*

Tabel : 2.13 Jumlah Suara Hasil Pemilu Tahun 2009 di Kota Dumai Untuk Tingkat Pemilihan Dewan Perwakilan Daerah Riau (DPD)

Number of Votes for National Parliament Members at the General Election 2009 in Dumai

KONTESTAN PEMILU <i>Contestant</i>	BUKIR KAPUR	MEDANG KAMPAI	SUNGAI SEMBILAN	DUMAI BARAT	DUMAI TIMUR
(1)					
1.Abdul Azis, SH	401	65	261	449	683
2.Abdul Gafar Usman, MM., H	914	222	634	1.402	1.421
3.Adlin, S.Sos., M.Si	124	65	116	184	233
4.Afridawati Yunita, SH., Hj	411	77	281	679	693
5.Agustian Rasmanto, SE	506	119	285	759	682
6.Amer Hamzah, S.Ip	335	125	264	872	1.237
7.Amril Piliang	138	16	61	270	431
8.Andry Muslim	265	80	248	577	678
9.Arbi, SH., MM., H	574	84	169	800	1.306
10.Azwar Azis, SH., M.Si., H	70	18	58	179	205
11.Buchari Mahmud, SH., H	269	88	171	509	615
12.Dicky Rinaldy	481	86	263	3.688	2.635
13.Dinawati, S.Ag	604	84	293	1.334	1.112
14.Edwin Syarif, S.Si	220	54	125	374	490
15.Effendy, SE	145	13	49	145	181
16.Fachmi Amrie, Drs., H	153	11	52	298	376
17.Farouq Alwi, Drs., H	184	40	134	333	293
18.Gusmiyar Ridwan, SH	328	21	293	209	314
19.Haris Jumadi, SE., MM., H	624	185	292	1.524	2.009
20.Ida Bagiawaty Rachman, SH	227	64	148	391	375
21.Intsiawati Ayus, SH., MH	965	169	645	3.131	2.415
22.Johny Setiawan Mundung, SP	129	24	79	243	420
23.Khairuddin, S,HL., M.Ag	609	257	510	4.347	2.248
24.Mafirion	205	12	86	887	501
25.Maimanah Umar, MA., Dra., Hj	429	56	122	1.320	1.376

Sumber : Komisi Pemilihan Umum Kota Dumai

Source : *General Election Commission of Dumai Municipality*

Dumai in Figures 2011

LANJUTAN TABEL *Continued Table* 2.13

KONTESTAN PEMILU <i>Contestant</i>	BUKIR KAPUR	MEDANG KAMPAI	SUNGAI SEMBILAN	DUMAI BARAT	DUMAI TIMUR
(1)					
26.Marbaga Tampubolon	242	16	244	1.379	1.862
29.Mohd Irawan	54	13	148	199	186
30.Mohd Yusuf. DM	403	62	606	364	442
31.Muhammad Gazali, Lc	134	112	99	180	190
32.Parasian Sinaga, Ir	212	75	229	554	619
33.Raja Rusdianto, Drs., H	615	287	402	2.253	2.222
34.Ramlius, S.Ag	178	19	132	522	756
35.Riza Irianti, Dra., Hj	96	62	105	401	516
36.Said Muhammad Ilyas, SmHK	208	25	34	120	126
37.Syaifuddin, S.Ag	76	21	50	183	183
38.Syamsul Hidayah Kahar, H	159	62	55	463	332
39.Viator Butar Butar	227	155	877	1.534	498
40.Wide Wirawaty, ST	149	30	128	611	999
JUMLAH SUARA SAH <i>Legal Votes</i>	12.957	3.135	9.213	35.621	35.066
JLH SUARA TDK SAH <i>Illegal Voters</i>	2.461	791	2.488	4.618	5.304
JLH PEMILIH <i>Illegal Voters</i>	15.418	3.926	11.701	40.239	40.370

Sumber : Komisi Pemilihan Umum Kota Dumai

Source : *General Election Commission of Dumai Municipality*

Tabel : 2.14 Banyaknya Pegawai Negeri Sipil Pada Pemerintah Kota Dumai Menurut Golongan Akhir Tahun 2010

Number of Civil Servant Under Government Office of Dumai Municipality by Rank, 2010

KANTOR/DINAS <i>Institutional</i>	GOLONGAN				Jumlah <i>Total</i>
	<i>Rank</i>				
	IV	III	II	I	
(1)	(2)	(3)	(4)	(5)	(6)
1 Sekretariat Daerah kota Dumai	16	97	93	1	207
2 Sekretariat DPRD	4	9	27	0	40
3 Inspektorat Kota Dumai	7	27	17	0	51
4 Badan Kepegawaian dan Diklat Kota Dumai	3	20	16	0	39
5 Badan Perencanaan Pembangunan Daerah Kota Dumai	5	25	12	0	42
6 Badan KB, Pemberdayaan Perempuan dan Perlindungan Anak	5	28	3	1	37
7 Dinas Kesehatan	3	48	17	0	68
8 Dinas Pendidikan	34	23	13	0	70
9 Dinas Pendapatan dan Pengelolaan Keuangan	3	33	48	4	88
10. Dinas Pekerjaan Umum	1	44	52	0	97
11. Dinas Sosial	5	12	5	0	22
12. Dinas Perhubungan	6	41	70	0	117
13. Dinas Kebudayaan Pariwisata Pemuda dan Olahraga	7	17	14	0	38
14. Dinas Kependudukan dan Catatan Sipil	3	13	5	0	21
15. Dinas Koperasi UKM dan Pemberdayaan Masyarakat	3	16	6	0	25
16. Dinas Perindustrian, Perdagangan dan Koperasi	7	29	8	2	46
17. Dinas Pertanian Perkebunan dan Kehutanan	4	60	23	0	87
18. Dinas Peternakan Perikanan dan Kelautan	5	33	13	3	54
19. Dinas Tata Kota, Kebersihan dan Pertamanan	3	29	15	6	53
20. Dinas Tenaga Kerja dan Transmigrasi	5	21	9	0	35

LANJUTAN TABEL *Continued Table* 2.14

KANTOR/DINAS <i>Institutional</i>	GOLONGAN				Jumlah <i>Total</i>
	<i>Rank</i>				
	IV	III	II	I	
(1)	(2)	(3)	(4)	(5)	(6)
21. Rumah Sakit Umum Daerah	15	132	172	5	324
22. Kantor Arsip Perpustakaan dan Data Elektronik	1	11	7	1	20
23. Kantor Pelayanan Terpadu	0	8	12	1	21
24. Kantor Satuan Polisi Pamong Praja	0	16	77	9	102
25. Kantor Kesatuan Bangsa, Politik dan Linmas	0	7	4	0	11
26. Kantor Lingkungan Hidup	1	11	5	2	19
27. Kantor Pelayanan Pasar	0	6	10	1	17
28. Kecamatan Dumai Barat	0	50	40	0	90
29. Kecamatan Dumai Timur	1	50	33	2	86
30. Kecamatan Bukit Kapur	0	24	26	1	51
31. Kecamatan Medang Kampai	0	22	19	2	43
32. Kecamatan Sungai Sembilan	0	25	15	4	44
33. Puskesmas Bukit Kapur	0	18	46	0	64
34. Puskesmas Bukit Timah	0	14	18	0	32
35. Puskesmas Bumi Ayu	0	21	23	0	44
36. Puskesmas Dumai Barat	0	18	34	0	52
37. Puskesmas Dumai Timur	0	23	25	0	48
38. Puskesmas Jaya Mukti	0	11	24	0	35
39. Puskesmas Medang Kampai	0	4	6	0	10
40. Puskesmas Purnama	0	18	20	0	38

Sumber : Badan Kepegawaian Dan Diklat Kota Dumai

Source

LANJUTAN TABEL *Continued Table* 2.14

KANTOR/DINAS <i>Institutional</i>	GOLONGAN <i>Rank</i>				Jumlah <i>Total</i>
	IV	III	II	I	
(1)	(2)	(3)	(4)	(5)	(6)
41. Puskesmas Sungai Sembilan	0	18	48	0	66
42. SD, TK dan Sekolah Swasta	409	455	741	9	1.614
43. SMAN BINSUS	6	23	5	1	35
44. SMAN 1	22	24	4	0	50
45. SMAN 2	43	27	4	0	74
46. SMAN 3	5	41	4	1	51
47. SMAN 4	2	24	1	0	27
48. SMAN 5	2	39	3	1	45
49. SMKN 1	29	31	2	0	62
50. SMKN 2	36	43	10	0	89
51. SMKN 3	3	20	0	0	23
52. SMKN 4	1	20	1	0	22
53. SMPN BINSUS	5	25	4	0	34
54. SMPN 1	43	21	3	0	67
55. SMPN 2	25	20	5	0	50
56. SMPN 3	14	26	3	0	43
57. SMPN 4	38	29	4	0	71
58. SMPN 5	7	22	3	1	33
59. SMPN 6	1	18	4	1	24
60. SMPN 7	6	30	10	0	46

Sumber : Badan Kepegawaian Dan Diklat Kota Dumai

Source

LANJUTAN TABEL *Continued Table* 2.14

KANTOR/DINAS <i>Institutional</i>	GOLONGAN <i>Rank</i>				Jumlah <i>Total</i>
	IV	III	II	I	
	(2)	(3)	(4)	(5)	
(1)	(2)	(3)	(4)	(5)	(6)
61. SMPN 8	3	16	5	1	25
62. SMPN 9	1	14	1	0	16
63. SMPN 11	0	13	1	0	14
64. SMPN 12	1	11	1	0	13
	849	2.124	1.949	60	4.982

Sumber : Badan Kepegawaian Dan Diklat Kota Dumai

Source

Catatan

- PNS pada Kelurahan termasuk kedalam Kecamatan masing-masing
- PNS BNK dan Sekretariat Korpri termasuk kedalam Sekretariat Daerah
- PNS pada Puskesmas Pembantu termasuk kedalam Puskesmas Induk masing-masing



**PENDUDUK &
TENAGA KERJA**

*Population &
Labour Force*

3

3. Penduduk dan Tenaga Kerja

3. Population and Labour Force

3.1. Penduduk

3.1. Population

Masalah penduduk di Kota Dumai sama halnya seperti daerah lain di Indonesia. Untuk mencapai manusia yang berkualitas dengan jumlah penduduk yang tidak terkendali akan sulit tercapai.

The problem of population in Dumai , as other regions in Indonesia is difficult to reach the good quality of people with unrestrained people.

Program kependudukan yang meliputi pengendalian kelahiran, menurunkan tingkat kematian bagi bayi dan anak, perpanjangan usia dan harapan hidup, penyebaran penduduk yang seimbang serta pengembangan potensi penduduk sebagai modal pembangunan yang harus ditingkatkan.

Population program covers the problem of birth control, infant mortality, expectation of life, the equal spread of population and improvement of population potential as a power for development, which must be increased.

Jumlah penduduk Kota Dumai menurut hasil sensus penduduk tahun 2000 (SP 2000) sebesar 173.188 jiwa dengan luas wilayah sebesar 1.727,38 km². Kepadatan penduduk di Kota Dumai tahun 2000 sebesar 100,26 jiwa per km². Jumlah penduduk laki-laki 89.952 jiwa dan 83.236 jiwa penduduk perempuan.

Amount residents of Dumai Municipality to the 2000 Population Census (SP 2000) equal to 173,188 persons broadly region equal to 1,727.38 sq-km. The density population of Dumai Municipality equal to 100.26 persons per sq-km. Amount of resident of male 89,952 persons and 83,236 persons resident of female.

Jumlah penduduk Kota Dumai pada tahun 2010 (SP 2010) sebesar 253.178 jiwa. Jumlah penduduk laki-laki sebesar 130.910 jiwa dan penduduk perempuan sebesar 122.268 jiwa, dengan kepadatan penduduk sebesar 147 jiwa per km².

Amount resident of Dumai Municipality in 2010 equal to 253,178 persons. Amount residents of male equal to 130,910 persons and 122,268 residents of female and the density population equal to 147 persons per sq-km.

Kecamatan dengan penduduk terbanyak adalah Dumai Barat dengan jumlah penduduk 89.968 jiwa, sedangkan kecamatan dengan penduduk terendah adalah Medang Kampai dengan jumlah penduduk 10.188 jiwa

The most populated distric is Dumai Barat with about 89,968 persons, while the smallest populated is Medang Kampai by 10,188 persons.

3.2. Ketenagakerjaan

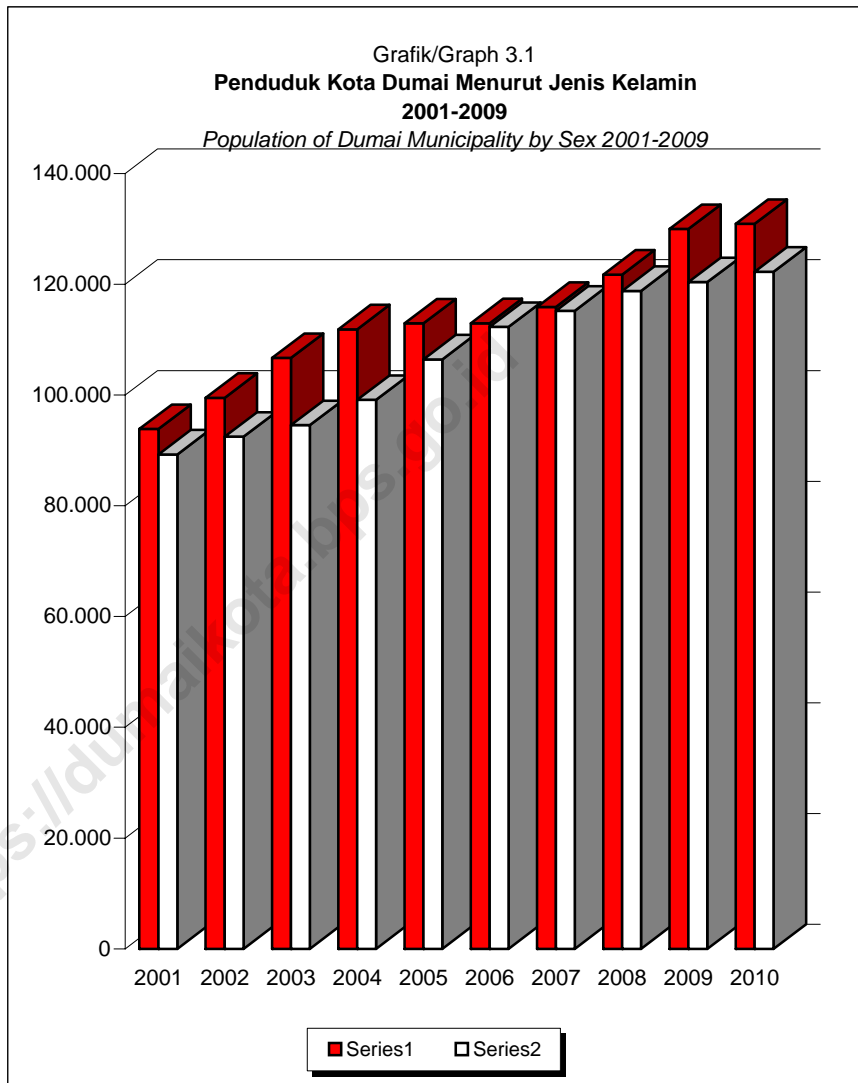
Masalah kependudukan selalu berkaitan dengan masalah ketenagakerjaan, salah satu contoh adalah tingginya tingkat pertumbuhan penduduk akan berpengaruh juga pada tingginya penyediaan tenaga kerja. Penawaran tenaga kerja yang tinggi tanpa diikuti penyediaan kesempatan kerja yang cukup akan menimbulkan pengangguran dan setengah pengangguran.

Informasi kuantitatif yang disajikan dalam bab ini adalah situasi pencari kerja yang terdaftar di Dinas Tenaga Kerja dan Transmigrasi Kota Dumai. Banyaknya pencari kerja pada tahun 2010 tercatat 4.630 orang terdiri 2.201 pencari kerja laki-laki dan 2.429 orang perempuan. Dari jumlah tersebut sebanyak 590 orang (12,74 persen) berusia antara 10-19 tahun, 3.259 orang (70,39 persen) berusia antara 20-39 tahun dan sisanya 18 orang (0,39 persen) berusia 40 tahun keatas.

3.2. Labour Force

The population problem is always connected with the labor force : the rapid growth of population also influences the man power supply. The great number of people requires employment opportunities as well. So the imbalance growth between supply and demand created an unemployment problem.

The Chapter also presented number of job seekers registered by Man Power and People Service of Dumai. Number of job seekers in 2010 was recorded at 4,630 persons, consist of 2,201 male and 2,429 female, of which 590 persons (12.74 percent) are 10-19 years old, 3,259 persons (70,39 percent) are 20-39 years old and the remaining 15 persons (0.39 percent) are above 30 years old.



Tabel : 3.1.1 Banyaknya Penduduk Menurut Kecamatan
Table : 3.1.1 (Hasil Sensus Penduduk Tahun 1990 dan 2000)
Population by District (Result of Population Census, 1990 and 2000)

KECAMATAN <i>District</i>	30 JUNI 2000	2010
(1)	(2)	(3)
1. BUKIT KAPUR	42.402	37.953
2. MEDANG KAMPAI	(bagian Kec. Bukit Kapur)	10.188
3. SUNGAI SEMBILAN	(bagian Kec. Bukit Kapur)	27.465
4. DUMAI BARAT	62.817	89.968
5. DUMAI TIMUR	67.969	87.604
JUMLAH <i>Total</i>	173.188	253.178

Sumber : BPS Kota Dumai

Source : Central Board of Statistics, Dumai Municipality

**Tabel : 3.1.2 Luas Wilayah dan Jumlah Penduduk Kota Dumai
Menurut Kecamatan Tahun 2010**
The Comparison of Area and Population in Dumai Municipality by District, 2010

KECAMATAN <i>District</i>	LUAS (KM2)* <i>Area sq</i>	% <i>Percent</i>	JUMLAH PENDUDUK ** <i>Population</i>	% <i>Percent</i>
(1)	(2)	(3)	(4)	(5)
1. BUKIT KAPUR	200,00	11,58	37.953	14,99
2. MEDANG KAMPAI	373,00	21,59	10.188	4,02
3. SUNGAI SEMBILAN	975,38	56,47	27.465	10,85
4. DUMAI BARAT	120,00	6,95	89.968	35,54
5. DUMAI TIMUR	59,00	3,42	87.604	34,60
JUMLAH <i>Total</i>	1.727,38	100,00	253.178	100,00

Sumber : * Rekonfirmasi : SEKDAKO Dumai Bagian Pemerintahan

** BPS Propinsi Riau (estimasi berdasarkan SUPAS 2005)

Sumber :

** Central Board of Statistics of Riau (estimation based on SUPAS 2005)

Tabel : 3.1.3 Penduduk Kota Dumai Menurut Jenis Kelamin dan Sex Ratio
Table : 3.1.3 Population of Dumai Municipality by Sex and Sex Ratio, 2001 - 2010

TAHUN <i>Year</i>	P E N D U D U K <i>Population</i>			SEX RATIO <i>Sex Ratio</i>
	LAKI-LAKI <i>Male</i>	PEREMPUAN <i>Female</i>	LAKI-LAKI + PEREMPUAN <i>Male + Female</i>	
(1)	(2)	(3)	(4)	(5)
2001	93.871	89.274	183.144	105,15
2002	99.514	92.476	191.990	107,61
2003	106.696	94.567	201.263	112,83
2004	111.851	99.133	210.984	112,83
2005	112.924	106.427	219.351	106,10
2006	112.958	112.291	225.249	100,59
2007	115.902	115.219	231.121	100,59
2008	121.739	118.814	240.553	102,46
2009	129.992	120.375	250.367	107,99
2010	130.910	122.268	253.178	107,07

Sumber : BPS Kota Dumai

Source : Central Board of Statistics, Dumai Municipality

Tabel : 3.1.4 Banyaknya Rumah Tangga dan Penduduk Menurut Jenis Kelamin dan Kecamatan di Kota Dumai Tahun 2010

Number of Household and Population by Sex and District in Dumai, 2010

KECAMATAN <i>District</i>	RUMAH TANGGA <i>Household</i>	LAKI-LAKI <i>Male</i>	PEREMPUAN <i>Female</i>	JUMLAH <i>Total</i>
(1)	(2)	(3)	(4)	(5)
1. BUKIT KAPUR	9.111	19.906	18.047	37.953
2. MEDANG KAMPAI	2.512	5.408	4.780	10.188
3. SUNGAI SEMBILAN	6.388	14.438	13.027	27.465
4. DUMAI BARAT	20.732	46.138	43.830	89.968
5. DUMAI TIMUR	20.286	45.020	42.584	87.604
JUMLAH <i>Total</i>	59.029	130.910	122.268	253.178

Sumber : BPS Kota Dumai

Source : Central Board of Statistics, Dumai Municipality

Tabel : 3.1.5 Jumlah Rumah Tangga, Penduduk dan Rata-rata Penduduk per Rumah Tangga Menurut Kecamatan Tahun 2010
Number of Household, Population and Average Population per Household, 2010

KECAMATAN <i>District</i>		RUMAH TANGGA <i>Household</i>	JUMLAH PENDUDUK <i>Population</i>	JUMLAH PENDUDUK PER RUMAH TANGGA <i>Population per Household</i>
(1)		(2)	(3)	(4)
1.	BUKIT KAPUR	9.111	37.953	4
2.	MEDANG KAMPAI	2.512	10.188	4
3.	SUNGAI SEMBILAN	6.388	27.465	4
4.	DUMAI BARAT	20.732	89.968	4
5.	DUMAI TIMUR	20.286	87.604	4
JUMLAH		59.029	253.178	4
<i>Total</i>		50.514	238.036	5

Sumber : BPS Kota Dumai

Source : Central Board of Statistics, Dumai Municipality

Tabel : 3.1.6 Kepadatan Penduduk Kota Dumai Menurut Kecamatan Tahun 2010
Table : Population Density in Dumai by District, 2010

KECAMATAN <i>District</i>	LUAS WILAYAH (KM ²) <i>Area Sq</i>	JUMLAH PENDUDUK <i>Population</i>	DENSITAS PENDUDUK <i>Population Density</i>	
			KM ² <i>Km Sq</i>	HA <i>Ha</i>
(1)	(2)	(3)	(4)	(5)
1. BUKIT KAPUR	200,00	37.953	189,77	1,90
2. MEDANG KAMPAI	373,00	10.188	27,31	0,27
3. SUNGAI SEMBILAN	975,38	27.465	28,16	0,28
4. DUMAI BARAT	120,00	89.968	749,73	7,50
5. DUMAI TIMUR	59,00	87.604	1.484,81	14,85
JUMLAH <i>Total</i>	1.727,38	253.178	146,57	1,47

Sumber : BPS Kota Dumai

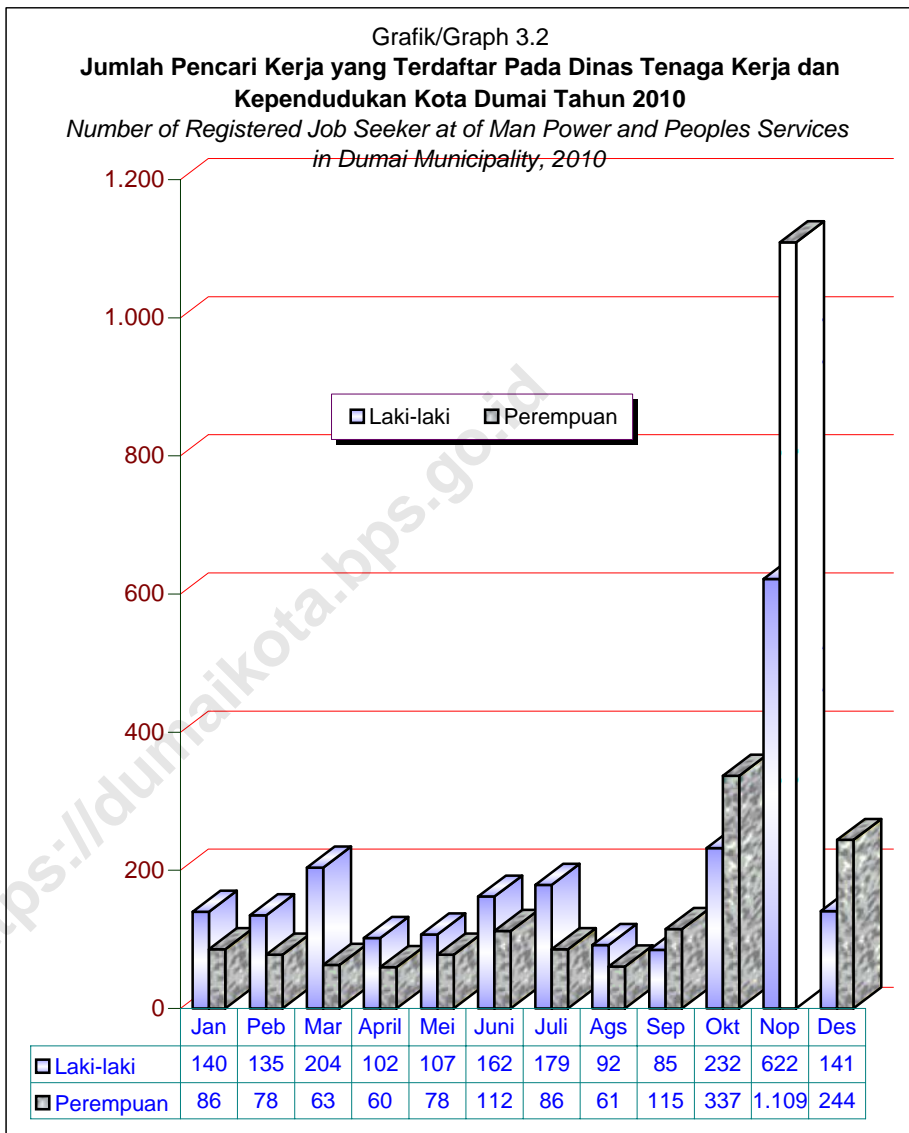
Source : Central Board of Statistics, Dumai Municipality

Tabel : 3.1.7 **Penduduk Kota Dumai Menurut Kelompok Umur dan Jenis Kelamin Tahun 2010**
Population of Dumai Municipality by Age Group and Sex, 2010

KELOMPOK UMUR <i>Age Group</i>	LAKI-LAKI <i>Male</i>	PEREMPUAN <i>Female</i>	JUMLAH <i>Total</i>
(1)	(2)	(3)	(4)
0-4	15.943	14.993	30.936
5-9	14.751	13.761	28.512
10-14	12.926	12.052	24.978
15-19	11.549	10.470	22.019
20-24	11.149	11.223	22.372
25-29	13.095	12.834	25.929
30-34	11.996	11.390	23.386
35-39	10.317	9.372	19.689
40-44	8.363	7.474	15.837
45-49	6.748	6.236	12.984
50-54	5.154	4.706	9.860
55-59	3.603	3.066	6.669
60-64	2.268	1.851	4.119
65-69	1.442	1.187	2.629
70-74	869	786	1.655
75+	737	867	1.604
JUMLAH <i>Total</i>	130.910	122.268	253.178

Sumber : BPS Kota Dumai

Source : Central Board of Statistics, Dumai Municipality



Tabel : 3.2.1 Banyaknya Pencari Kerja yang Terdaftar Pada Dinas Tenaga Kerja dan Kependudukan Kota Dumai Menurut Kelompok Umur Tahun 2010
Number of Registered Job Seeker at Man Power and Peoples Service Dumai Municipality by Age Group, 2010

BULAN <i>Month</i>	KELOMPOK UMUR <i>Age Group</i>								JUMLAH	
	10 - 19		20 - 29		30 - 44		45+		<i>Total</i>	
	LK <i>Male</i>	PR <i>Female</i>	LK <i>Male</i>	PR <i>Female</i>	LK <i>Male</i>	PR <i>Female</i>	LK <i>Male</i>	PR <i>Female</i>	LK <i>Male</i>	PR <i>Fema</i>
(1)	(2)	(3)	(4)	(5)	(4)	(5)	(6)	(7)	(8)	(9)
JANUARI	17	11	90	71	32	3	1	1	140	86
PEBRUARI	14	10	98	66	20	2	3	0	135	78
M A R E T	13	4	142	53	44	6	5	0	204	63
A P R I L	3	7	83	45	16	8	0	0	102	60
M E I	20	23	74	50	13	5	0	0	107	78
J U N I	49	59	87	48	23	5	3	0	162	112
J U L I	66	42	82	37	27	7	4	0	179	86
AGUSTUS	26	37	48	17	18	7	0	0	92	61
SEPTEMBER	27	26	52	80	6	9	0	0	85	115
OKTOBER	50	32	150	270	31	35	1	0	232	337
NOPEMBER	30	7	450	886	142	216	0	0	622	1.109
DESEMBER	4	13	97	183	40	48	0	0	141	244
JUMLAH <i>Total</i>	319	271	1.453	1.806	412	351	17	1	2.201	2.429

Sumber : Dinas Tenaga Kerja Kota Dumai

Source : Man Power Service of Dumai Municipality

Tabel : 3.2.2 Banyaknya Pencari Kerja yang Terdaftar Pada Dinas Tenaga Kerja dan Kependudukan Kota Dumai Menurut Tingkat Pendidikan Tahun 2010

Number of Registered Job Seeker at Man Power and Peoples Service Dumai Municipality by Educational, 2010

TINGKAT PENDIDIKAN <i>Educational</i>	YANG BELUM DITEMPATKAN			YANG TELAH DITEMPATKAN		
	LK <i>Male</i>	PR <i>Female</i>	JML <i>Total</i>	LK <i>Male</i>	PR <i>Female</i>	JML <i>Total</i>
(1)	(2)	(3)	(4)	(5)	(6)	(7)
1. TIDAK TAMAT SD	1	1	2	0	0	0
2. S D	2	2	4	0	0	0
3. SLTP UMUM	10	4	14	80	50	130
4. SETINGKAT SLTA	1.185	824	2.009	87	8	95
5. D1, D2, A1 DAN A2	101	121	222	0	0	0
6. SARMUD/AKADEMI/D3 DAN A3	240	730	970	24	22	46
7. SARJANA/S1	658	733	1.391	51	33	84
8. PASCA SARJANA/ S2	4	14	18	0	0	0
JUMLAH <i>Total</i>	2.201	2.429	4.630	242	113	355

Sumber : Dinas Tenaga Kerja Kota Dumai

Source : Man Power Service of Dumai Municipality



4

SOSIAL

Social

<https://duniatikopps.go.id>

4. Sosial

4.1. Pendidikan

Berhasil atau tidaknya pembangunan suatu bangsa banyak dipengaruhi oleh tingkat pendidikan penduduknya. Semakin maju pendidikan berarti akan membawa di berbagai pengaruh positif bagi masa depan berbagai bidang kehidupan. Demikian pentingnya peranan pendidikan, tidaklah mengherankan kalau pendidikan senantiasa banyak mendapat perhatian dari pemerintah maupun masyarakat. Gambaran secara umum perkembangan pendidikan di Kota Dumai dapat dilihat sebagai berikut :

4.1.1. Pendidikan Dasar

Pada tahun 2010 Taman Kanak-kanak berjumlah 47 sekolah, 3.488 murid dan 285 guru dengan rasio murid terhadap guru 12,24.

Selanjutnya pada tahun 2010 Sekolah Dasar berjumlah 85, jumlah murid 33.715 dan guru 2.131 dengan rasio murid terhadap guru 15,82.

4. Social

4.1. Education

The national development's effected by the education level of population. The good quality of education would give positive effects to the future time. Education play in important role in human life, so that the government or societies have to pay great attention to education development. In Dumai Municipality education to be divided such as :

4.1.1. Primary Education

In the 2010, number of kindergartens was recorded at 47 schools 3,488 pupils and 285 teachers, the ratio of pupils to teacher was 12.24.

Furthermore during the period of 2010 number of elementary schools was : 85 schools, 33,715 pupils and 2,131 teachers while the ratio of pupil to teacher was 15.82.

4.1.2. Pendidikan Menengah

Data statistik pendidikan menengah terbatas pada SLTP dan SLTA dilingkungan Dinas Pendidikan Kota Dumai saja. Pada tahun 2010 terdapat 29 SLTP umum dan 12 SLTA dengan jumlah murid SLTP 11.050 dan jumlah murid SLTA 5.866 Sedangkan rasio murid terhadap guru SLTP 14,48 rasio murid terhadap guru SLTA 12,89.

4.2. Kesehatan

Pembangunan bidang kesehatan bertujuan agar semua lapisan masyarakat dapat memperoleh pelayanan kesehatan secara merata dan murah. Dengan tujuan tersebut diharapkan akan tercapai derajat kesehatan masyarakat yang baik, yang pada gilirannya memperoleh kehidupan yang sehat dan produktif.

Pada tahun 2010 terdapat 3 buah rumah sakit, 9 puskesmas 13 puskesmas pembantu, 105 dokter, 300 perawat dan 179 bidan.

4.1.2. Secondary Education

The data of Junior/Senior High School are restricted the data available on schools administered by the Education Service of Dumai Municipality. In 2010 there were 29 Junior High Schools and 16 Senior High Schools by 11,050 Junior High School pupils and 5,866 Senior High School pupils. The ratio of pupils to teacher in junior and senior was respective : 14.48 and 12.89.

4.2. Health

The main purpose of health development is to offer the best service in various ways to all levels of the community. In the hope that best community will be achieved, so that a healthy or productive life also attained by all.

In 2010 there were 3 hospitals 9 public health service and 13 assistance public health services, 105 doctors,300 nurses and 179 midwives.

Guna menanggulangi tingginya laju pertumbuhan penduduk, pemerintah melaksanakan program Keluarga Berencana. Tujuan Keluarga Berencana adalah tercapainya suatu masyarakat yang sejahtera melalui upaya perencanaan dan pengendalian jumlah kelahiran. Dalam tabel 4.2.6 – 4.2.7 disajikan data keluarga berencana antara lain tercatat bahwa tahun 2010 terdapat 10.338 akseptor KB baru dan 24.964 akseptor KB aktif.

4.3. Peradilan

Statistik Peradilan yang disajikan dalam sub bab ini dikumpulkan dari :

- Pengadilan Negeri Dumai
- Polres Dumai
- Rumah Tahanan Negara Dumai

Banyaknya perkara perdata dalam wilayah hukum Pengadilan Negeri Dumai sampai dengan Desember tahun 2010 tercatat 54 perkara.

Selanjutnya peristiwa kecelakaan lalu lintas yang ditangani Polres Dumai pada tahun 2010 berjumlah 122 kecelakaan dengan jumlah korban meninggal dunia 37 orang, luka berat dan luka ringan masing-masing 26 dan 141 orang dengan kerugian material Rp.351.200.000,-.

4.4. Agama

Guna mengarahkan kehidupan beragama untuk umat dan kepentingan bersama telah tersedia

To avoid rapid growth of population, government carried out family planning program. The main purpose of this is to improve social welfare by making the attempt to plan and control birth rate. Table 4.2.5 and 4.2.6 present family planning data which recorded at 10,338 new acceptors of family planning and 24,964 active acceptors.

4.3. Judiciary

The data in this chapter are collected through :

- Dumai court of Justice
- Dumai Resort Police
- Dumai Prison

The number of civil cases in Dumai court of justice until December 2010 was recorded at 54 cases.

Furthermore number of traffic accident handled by resort police of Dumai in period 2010 was recorded 104 accident, 37 dead, 26 heavy injured, 141 light injured and material lost was recorded at 351,200,000 Rupiahs.

4.4. Religion

In order to direct lives based on belief in God and pray to him, worship facilities are

tempat-tempat ibadah menurut agama yang dianut baik yang dibangun oleh pemerintah maupun oleh masyarakat. Data yang dikumpulkan dari Kantor Departemen Agama Kota Dumai menunjukkan bahwa pada tahun 2010, terdapat 203 mesjid, 57 gereja, 205 mushola dan 1 vihara.

encouraged by the Government to promote active participation in religion by each member of society. In 2010, according to Religion Departement Office, Dumai has 203 mosques, 205 churches, 205 mushallah and 1 viara.

<https://dumaikota.bps.go.id>

Tabel : 4.1.1 Penduduk Berumur 5 Tahun Keatas Menurut Wilayah Administrasi dan Pendidikan Tertinggi yang Ditamatkan Tahun 2010

Population 5 Years and Over by Administrative Area and Educational Attainment, 2010

PENDIDIKAN TERTINGGI YANG DITAMATKAN <i>Educational Attainment</i>	KECAMATAN <i>District</i>					Jumlah <i>Total</i>
	Bukit Kapur	Medang Kumpai	Sungai Sembilan	Dumai Barat	Dumai Timur	
	(2)	(3)	(4)	(5)	(6)	
(1)	(2)	(3)	(4)	(5)	(6)	(7)
1. TDK/ BELUM PERNAH SEKOLAH <i>Never/ Not Yet Attended School</i>	2.384	599	2.019	3.667	3.471	12.140
2. TIDAK/BELUM TAMAT SD <i>Not Completed/Not Yet Completed Primary School</i>	7.558	2.058	5.849	12.863	13.751	42.079
3. SD/MI/Sederajat <i>Primary School</i>	9.085	2.910	9.488	16.087	13.709	51.279
4. SLPT/MTs <i>Junior High School</i>	6.339	1.436	3.956	14.618	14.829	41.178
5. SMA <i>Senior High School (General)</i>	5.695	1.379	2.305	22.233	22.690	54.302
6. SMK <i>Senior High School (Vocational)</i>	704	107	212	2.956	3.359	7.338
7. D I/II <i>Diploma I/II</i>	213	67	65	958	761	2.064
8. AKADEMI/D III <i>Academy/Diploma III</i>	273	99	75	2.264	1.697	4.408
9. S1/Sarjana <i>University</i>	449	180	125	3.732	2.655	7.141
9. S2/S3/Pasca Sarjana <i>Master/Doctoral</i>	7	4	5	165	132	313
JUMLAH <i>Total</i>	32.707	8.839	24.099	79.543	77.054	222.242

Sumber : BPS Kota Dumai

Source : Central Board of Statistics, Dumai Municipality

Tabel : 4.1.2 Banyaknya Sekolah Negeri dan Swasta Menurut Tingkatan Sekolah dan Kecamatan Tahun 2010

Number of Government and Private Schools by Level of School and District, 2010

KECAMATAN <i>District</i>	T K <i>Kindergaten</i>			S D <i>Elementary School</i>			
	Negeri <i>Government</i>	Swasta <i>Private</i>	Jumlah <i>Total</i>	Negeri <i>Government</i>	Swasta <i>Private</i>	Jumlah <i>Total</i>	
	(2)	(3)	(4)	(5)	(6)	(7)	
1. BUKIT KAPUR	-	4	4	13	-	13	
2. MEDANG KAMPAI	1	0	1	5	-	5	
3. SUNGAI SEMBILAN	-	4	4	15	-	15	
4. DUMAI BARAT	-	20	20	18	3	21	
5. DUMAI TIMUR	1	19	20	26	5	31	
JUMLAH <i>Total</i>	2010	2	47	49	77	8	85
	2009	2	47	49	77	8	85
	2008	2	36	38	76	13	89

Sumber : Dinas Pendidikan Kota Dumai

Source : Education Service of Dumai Municipality

LANJUTAN TABEL *Continued Table* 4.1.2

KECAMATAN <i>District</i>		S M P <i>Junior High School</i>			S M A <i>Senior High School</i>			
		Negeri <i>Government</i>	Swasta <i>Private</i>	Jumlah <i>Total</i>	Negeri <i>Government</i>	Swasta <i>Private</i>	Jumlah <i>Total</i>	
		(2)	(3)	(4)	(5)	(6)	(7)	
1.	BUKIT KAPUR	5	1	6	1	-	1	
2.	MEDANG KAMPAI	1	-	1	1	-	1	
3.	SUNGAI SEMBILAN	2	-	2	1	-	1	
4.	DUMAI BARAT	3	6	9	2	2	4	
5.	DUMAI TIMUR	4	7	11	1	4	5	
JUMLAH		2010	15	14	29	6	6	12
<i>Total</i>		2009	10	12	22	8	10	18
		2008	13	14	27	10	10	20

Sumber : Dinas Pendidikan Kota Dumai

Source : *Education Service of Dumai Municipality*

Tabel : 4.1.3 Banyaknya Guru Negeri dan Swasta Menurut Tingkatan Sekolah dan Kecamatan Tahun 2010

Number of Government and Private Teachers by Level of School and District, 2010

KECAMATAN <i>District</i>	T K <i>Kindergaten</i>			S D <i>Elementary School</i>			
	Negeri <i>Government</i>	Swasta <i>Private</i>	Jumlah <i>Total</i>	Negeri <i>Government</i>	Swasta <i>Private</i>	Jumlah <i>Total</i>	
	(2)	(3)	(4)	(5)	(6)	(7)	
1. BUKIT KAPUR	-	43	43	345	11	356	
2. MEDANG KAMPAI	6	-	6	127	-	127	
3. SUNGAI SEMBILAN	-	8	8	294	-	294	
4. DUMAI BARAT	-	90	90	503	75	578	
5. DUMAI TIMUR	10	128	138	689	87	776	
JUMLAH	2010	16	269	285	1.958	173	2.131
<i>Total</i>	2009	12	269	281	1.737	232	1.969
	2008	12	211	223	1.560	201	1.761

Sumber : Dinas Pendidikan Kota Dumai

Source : Education Service of Dumai Municipality

LANJUTAN TABEL *Continued Table* 4.1.3

KECAMATAN <i>District</i>	S M P <i>Junior High School</i>			S M A <i>Senior High School</i>			
	Negeri <i>Government</i>	Swasta <i>Private</i>	Jumlah <i>Total</i>	Negeri <i>Government</i>	Swasta <i>Private</i>	Jumlah <i>Total</i>	
	(1)	(2)	(3)	(4)	(5)	(6)	(7)
1. BUKIT KAPUR	97	-	97	53	-	53	
2. MEDANG KAMPAI	28	-	28	43	-	43	
3. SUNGAI SEMBILAN	47	-	47	29	-	29	
4. DUMAI BARAT	183	117	300	89	60	149	
5. DUMAI TIMUR	190	101	291	84	97	181	
JUMLAH	2010	545	218	763	298	157	455
<i>Total</i>	2009	595	208	803	377	323	700
	2008	427	216	643	509	361	870

Sumber : Dinas Pendidikan Kota Dumai

Source : *Education Service of Dumai Municipality*

Tabel : 4.1.4 Banyaknya Murid Negeri dan Swasta Menurut Tingkatan Sekolah dan Kecamatan Tahun 2010

Number of Government and Private Pupils by Level of School and District, 2010

KECAMATAN <i>District</i>	T K <i>Kindergaten</i>			S D <i>Elementary School</i>			
	Negeri <i>Government</i>	Swasta <i>Private</i>	Jumlah <i>Total</i>	Negeri <i>Government</i>	Swasta <i>Private</i>	Jumlah <i>Total</i>	
	(2)	(3)	(4)	(5)	(6)	(7)	
1. BUKIT KAPUR	-	548	548	5.040	184	5.224	
2. MEDANG KAMPAI	41	-	41	1.372	-	1.372	
3. SUNGAI SEMBILAN	-	24	24	3.892	-	3.892	
4. DUMAI BARAT	-	1.330	1.330	8.077	1.179	9.256	
5. DUMAI TIMUR	100	1.445	1.545	11.572	2.399	13.971	
JUMLAH	2010	141	3.347	3.488	29.953	3.762	33.715
<i>Total</i>	2009	141	3.347	3.488	28.414	3.714	32.128
	2008	142	3.345	3.487	29.015	3.656	32.671

Sumber : Dinas Pendidikan Kota Dumai

Source : Education Service of Dumai Municipality

LANJUTAN TABEL *Continued Table* 4.1.4

KECAMATAN <i>District</i>		S M P <i>Junior High School</i>			S M A <i>Senior High School</i>			
		Negeri <i>Government</i>	Swasta <i>Private</i>	Jumlah <i>Total</i>	Negeri <i>Government</i>	Swasta <i>Private</i>	Jumlah <i>Total</i>	
		(2)	(3)	(4)	(5)	(6)	(7)	
1.	BUKIT KAPUR	1.405	-	1.405	615	-	615	
2.	MEDANG KAMPAI	331	-	331	312	-	312	
3.	SUNGAI SEMBILAN	894	-	894	351	-	351	
4.	DUMAI BARAT	2.497	1.159	3.656	989	1.339	2.328	
5.	DUMAI TIMUR	2.658	2.106	4.764	985	1.275	2.260	
	JUMLAH	2010	7.785	3.265	11.050	3.252	2.614	5.866
	<i>Total</i>	2009	6.744	4.821	11.565	4.310	4.741	9.051
		2008	6.109	3.497	9.606	5.265	4.762	10.027

Sumber : Dinas Pendidikan Kota Dumai

Source : *Education Service of Dumai Municipality*

Dumai Dalam Angka 2011

Tabel : 4.1.5 Ratio Murid Terhadap Guru Sekolah Taman Kanak-Kanak Menurut Kecamatan Tahun 2010

The Ratio of Kindergarten Pupils to Teachers by District, 2010

KECAMATAN <i>District</i>	JUMLAH GURU <i>Teachers</i>	JUMLAH MURID <i>Pupils</i>	RASIO <i>Ratio</i>	
(1)	(2)	(3)	(4)	
1. BUKIT KAPUR	43	548	12,74	
2. MEDANG KAMPAI	6	41	6,83	
3. SUNGAI SEMBILAN	8	24	3,00	
4. DUMAI BARAT	90	1.330	14,78	
5. DUMAI TIMUR	138	1.545	11,20	
JUMLAH	285	3.488	12,24	
<i>Total</i>	2009	3.488	12,41	
	2008	223	3,487	15,64

Sumber : Dinas Pendidikan Kota Dumai

Source : Education Service of Dumai Municipality

Dumai Dalam Angka 2011

Tabel : 4.1.6 Ratio Murid Terhadap Guru Sekolah Dasar Menurut Kecamatan Tahun 2010

The Ratio of Elementary School Pupils to Teachers by District, 2010

KECAMATAN <i>District</i>		JUMLAH GURU <i>Teachers</i>	JUMLAH MURID <i>Pupils</i>	RASIO <i>Ratio</i>
(1)		(2)	(3)	(4)
1. BUKIT KAPUR		356	5.224	14,67
2. MEDANG KAMPAI		127	1.372	10,80
3. SUNGAI SEMBILAN		294	3.892	13,24
4. DUMAI BARAT		578	9.256	16,01
5. DUMAI TIMUR		776	13.971	18,00
JUMLAH	2010	2.131	33.715	15,82
<i>Total</i>	2009	1.969	32.128	16,32
	2008	1.761	32.671	18,55

Sumber : Dinas Pendidikan Kota Dumai

Source : Education Service of Dumai Municipality

Dumai in Figures 2011

Tabel : 4.1.7 Ratio Murid Terhadap Guru Sekolah Menengah Pertama Menurut Kecamatan Tahun 2010

The Ratio of Junior High School Pupils to Teachers by District, 2010

KECAMATAN <i>District</i>		JUMLAH GURU <i>Teachers</i>	JUMLAH MURID <i>Pupils</i>	RASIO <i>Ratio</i>
(1)		(2)	(3)	(4)
1. BUKIT KAPUR		97	1.405	14,48
2. MEDANG KAMPAI		28	331	11,82
3. SUNGAI SEMBILAN		47	894	19,02
4. DUMAI BARAT		300	3.656	12,19
5. DUMAI TIMUR		291	4.764	16,37
JUMLAH	2010	763	11.050	14,48
<i>Total</i>	2009	803	11.565	14,40
	2008	643	9.606	14,94

Sumber : Dinas Pendidikan Kota Dumai

Source : Education Service of Dumai Municipality

Dumai Dalam Angka 2011

Tabel : 4.1.8 Ratio Murid Terhadap Guru Sekolah Menengah Atas
Table Menurut Kecamatan Tahun 2010
The Ratio of Senior High School Pupils to Teachers by District, 2010

KECAMATAN <i>District</i>	JUMLAH GURU <i>Teachers</i>	JUMLAH MURID <i>Pupils</i>	RASIO <i>Ratio</i>	
(1)	(2)	(3)	(4)	
1. BUKIT KAPUR	53	615	11,60	
2. MEDANG KAMPAI	43	312	7,26	
3. SUNGAI SEMBILAN	29	351	12,10	
4. DUMAI BARAT	149	2.328	15,62	
5. DUMAI TIMUR	181	2.260	12,49	
JUMLAH	2010	455	5.866	12,89
<i>Total</i>	2009	870	10.027	11,53
	2008	673	8.764	13,02

Sumber : Dinas Pendidikan Kota Dumai

Source : Education Service of Dumai Municipality

Tabel : 4.1.9 Banyaknya Ruang Belajar Sekolah Negeri dan Swasta Menurut Tingkatan Sekolah Tahun 2010

Number of Classroom in Government and Private School by Level of School, 2010

KECAMATAN <i>District</i>	T K <i>Kindergarten</i>			S D <i>Elementary School</i>		
	Negeri <i>Government</i>	Swasta <i>Private</i>	Jumlah <i>Total</i>	Negeri <i>Government</i>	Swasta <i>Private</i>	Jumlah <i>Total</i>
	(2)	(3)	(4)	(5)	(6)	(7)
1. BUKIT KAPUR	8	-	8	182	-	182
2. MEDANG KAMPAI	9	2	11	60	6	66
3. SUNGAI SEMBILAN	2	-	2	145	12	157
4. DUMAI BARAT	70	-	70	251	34	285
5. DUMAI TIMUR	61	9	70	764	64	828
JUMLAH	150	11	161	1.402	116	1.518
<i>Total</i>	2010	2009	2008	2010	2009	2008
	14	6	151	121	165	127
	752	645	173	116	925	761

Sumber : Dinas Pendidikan Kota Dumai

Source : Education Service of Dumai Municipality

LANJUTAN TABEL *Continued Table* 4.1.9

KECAMATAN <i>District</i>	S M P <i>Junior High School</i>			S M A <i>Senior High School</i>			
	Negeri <i>Government</i>	Swasta <i>Private</i>	Jumlah <i>Total</i>	Negeri <i>Government</i>	Swasta <i>Private</i>	Jumlah <i>Total</i>	
	(1)	(2)	(3)	(4)	(5)	(6)	(7)
1. BUKIT KAPUR	32	18	50	24	12	36	
2. MEDANG KAMPAI	14	8	22	18		18	
3. SUNGAI SEMBILAN	30	4	34	14		14	
4. DUMAI BARAT	124	40	164	52	24	76	
5. DUMAI TIMUR	86	24	110	68	28	96	
JUMLAH	2010	286	94	380	176	64	240
<i>Total</i>	2009	210	150	360	184	156	340
	2008	149	150	299	158	149	307

Sumber : Dinas Pendidikan Kota Dumai

Source : Education Service of Dumai Municipality

Tabel : 4.1.10 Banyaknya Sekolah Agama, Guru dan Murid Menurut Tingkatan Sekolah dan Kecamatan Tahun 2010
Number of Religion School, Teacher and Pupils by Level of School and District, 2010

KECAMATAN <i>District</i>	RAUDATUL ATFAL (RA)			MADRASAH IBTIDAIYAH (MI)		
	SEKOLAH <i>School</i>	GURU <i>Teacher</i>	MURID <i>Pupil</i>	SEKOLAH <i>School</i>	GURU <i>Teacher</i>	MURID <i>Pupil</i>
(1)	(2)	(3)	(4)	(5)	(6)	(7)
1. BUKIT KAPUR	2	10	37	2	39	178
2. MEDANG KAMPAI	0	0	0	0	0	0
3. SUNGAI SEMBILAN	1	4	11	2	30	170
4. DUMAI BARAT	5	41	149	2	29	94
5. DUMAI TIMUR	1	0	0	1	11	59
JUMLAH <i>Total</i>	9	55	197	7	109	501

Sumber : Dinas Pendidikan Kota Dumai

Source : Education Service of Dumai Municipality

LANJUTAN TABEL *Continued Table* **4.1.10**

KECAMATAN <i>District</i>	TSANAWIYAH			AL I Y A H		
	SEKOLAH <i>School</i>	GURU <i>Teacher</i>	MURID <i>Pupil</i>	SEKOLAH <i>School</i>	GURU <i>Teacher</i>	MURID <i>Pupil</i>
(1)	(2)	(3)	(4)	(5)	(6)	(7)
1. BUKIT KAPUR	5	89	491	3	47	123
2. MEDANG KAMPAI	2	37	160	0	0	0
3. SUNGAI SEMBILAN	2	51	322	1	16	89
4. DUMAI BARAT	6	177	1.375	4	97	471
5. DUMAI TIMUR	2	50	281	1	28	78
JUMLAH <i>Total</i>	17	404	2.629	9	188	761

Sumber : Dinas Pendidikan Kota Dumai

Source : Education Service of Dumai Municipality

Dumai in Figures 2011

Tabel : 4.1.11 Banyaknya Mahasiswa pada Perguruan Tinggi Negeri/Swasta di Kota Dumai Menurut Jenis Kelamin, 2008 - 2010

Number of Students at Government/Private College in Dumai Municipality by Sex, 2008 - 2010

Perguruan Tinggi College	2008		2009		2010	
	LK Male	PR Female	LK Male	PR Female	LK Male	PR Female
(1)	(2)	(3)	(4)	(5)	(6)	(7)
1. Sekolah Tinggi Ilmu Administrasi (STIA) Lancang Kuning Dumai	717	510	717	510	717*)	510*)
2. Sekolah Tinggi Teknologi (STT) Dumai	644	167	931	266	1.101	269
3. Sekolah Tinggi Manajemen Informatika (STMIK) Dumai	192	204	274	290	417	413
4. STAI Tafaqquh Fiddin Dumai	214	450	118	302	136	385
5. Akademi Manajemen Informatika (AMIK) Dumai	104	117	126	123	220	185
6. Akademi Keperawatan (AKPER) Sri Bunga Tanjung Dumai	45	194	60	289	60*)	289*)
7. Akademi Akuntansi Riau (AKRI) Dumai	52	86	82	125	82	125
JUMLAH Total	1.968	1.728	2.308	1.905	1.956	1.377

Sumber : Perguruan Tinggi bersangkutan di Kota Dumai

Source : Each College in Dumai Municipality

*) Data tahun lalu (tidak masuk dari sumber data)

Tabel : 4.1.12 Banyaknya Lulusan pada Perguruan Tinggi Negeri/Swasta di Kota Dumai Menurut Jenis Kelamin, 2008 - 2010
Number of Graduate at Government/Private College in Dumai Municipality by Sex, 2008 - 2010

Perguruan Tinggi <i>College</i>	2008		2009		2010	
	LK	PR	LK	PR	LK	PR
	<i>Male</i>	<i>Female</i>	<i>Male</i>	<i>Female</i>	<i>Male</i>	<i>Female</i>
(1)	(2)	(3)	(4)	(5)	(6)	(7)
1. Sekolah Tinggi Ilmu Administrasi (STIA) Lancang Kuning Dumai	126	83	126	83	126	83*)
2. Sekolah Tinggi Teknologi (STT) Dumai	-	-	37	10	37	10
3. Sekolah Tinggi Manajemen Informatika (STMIK) Dumai	21	11	26	16	16	20
4. STAI Tafaqquh Fiddin Dumai	10	19	27	131	8	75
5. Akademi Manajemen Informatika (AMIK) Dumai	11	21	22	31	11	26
6. Akademi Keperawatan (AKPER) Sri Bunga Tanjung Dumai	4	38	-	194	-	194*)
7. Akademi Akuntansi Riau (AKRI) Dumai	-	-	12	28	12	28
JUMLAH <i>Total</i>	172	172	250	493	210	159

Sumber : Perguruan Tinggi bersangkutan di Kota Dumai

Source : Each College in Dumai Municipality

*) Data tahun lalu (tidak masuk dari sumber data)

Tabel : 4.1.13 Banyaknya Dosen Pada Perguruan Tinggi Negeri/Swasta di Kota Dumai Menurut Jenis Kelamin, 2010
Number of Lecturers at Government/Private College in Dumai Municipality by Education and Sex, 2010

Perguruan Tinggi <i>College</i>	S1		S2		S3	
	LK <i>Male</i>	PR <i>Female</i>	LK <i>Male</i>	PR <i>Female</i>	LK <i>Male</i>	PR <i>Female</i>
(1)	(2)	(3)	(4)	(5)	(6)	(7)
1. Sekolah Tinggi Ilmu Administrasi (STIA) Lancang Kuning Dumai						
2. Sekolah Tinggi Teknologi (STT) Dumai	28	10	22	8	0	0
3. Sekolah Tinggi Manajemen Informatika (STMIK) Dumai	15	9	11	4	0	0
4. STAI Tafaqquh Fiddin Dumai	22	10	15	7	0	0
5. Akademi Manajemen Informatika (AMIK) Dumai	15	9	11	4	0	0
6. Akademi Keperawatan (AKPER) Sri Bunga Tanjung Dumai						
7. Akademi Akuntansi Riau (AKRI) Dumai	5	5	9	7	1	1
JUMLAH <i>Total</i>	85	43	68	30	1	1

Sumber : Perguruan Tinggi bersangkutan di Kota Dumai

Source : Each College in Dumai Municipality

Tabel : 4.1.14 Banyaknya Dosen Pada Perguruan Tinggi Negeri/Swasta di Kota Dumai Menurut Status Dosen Tahun 2010
Number of Lecturers at Government/Private College by the Lectures Status in Dumai Municipality 2010

Perguruan Tinggi	College	Status Dosen Lectures			
		Tetap Full Time		Tidak Tetap Part Time	
		LK	PR	LK	PR
		Male	Female	Male	Female
(1)	(2)	(3)	(4)	(5)	
1. Sekolah Tinggi Ilmu Administrasi (STIA) Lancang Kuning Dumai					
2. Sekolah Tinggi Teknologi (STT) Dumai	19	7	31	11	
3. Sekolah Tinggi Manajemen Informatika (STMIK) Dumai	9	3	16	11	
4. STAI Tafaqquh Fiddin Dumai	20	8	17	9	
5. Akademi Manajemen Informatika (AMIK) Dumai	6	2	20	11	
6. Akademi Keperawatan (AKPER) Sri Bunga Tanjung Dumai					
7. Akademi Akuntansi Riau (AKRI) Dumai	5	7	6	10	
JUMLAH <i>Total</i>	59	27	90	52	

Sumber : Perguruan Tinggi bersangkutan di Kota Dumai
 Source : Each College in Dumai Municipality

Tabel : 4.2.1 Banyaknya Rumah Sakit, Puskesmas dan Tempat Tidur Menurut Kecamatan Tahun 2010

Number of Hospital, Public Health Centres and Beds by District, 2010

KECAMATAN <i>District</i>	RUMAH SAKIT <i>Hospitals</i>	PUSKES- MAS <i>Public Health Centres</i>	PUSKES- MAS PEMBANTU <i>Assistant Public Health Centres</i>
(1)	(2)	(3)	(4)
1. BUKIT KAPUR	0	1	3
2. MEDANG KAMPAI	0	1	1
3. SUNGAI SEMBILAN	0	1	7
4. DUMAI BARAT	1	3	2
5. DUMAI TIMUR	2	3	0
JUMLAH <i>Total</i>	3	9	13

Sumber : Dinas Kesehatan Kota Dumai

Source : Health Service of Dumai Municipality

Ket: NRI = Non Rawat Inap

Tabel : 4.2.2 Banyaknya Tenaga Medis Pada Unit Kesehatan Menurut Kecamatan Tahun 2010
Number of Medical Practitioner by District, 2010

KECAMATAN <i>District</i>	DOKTER <i>Doctor</i>	PERAWAT <i>Nurse</i>	BIDAN <i>Midwives</i>
(1)	(2)	(3)	(4)
1. BUKIT KAPUR	8	29	24
2. MEDANG KAMPAI	7	18	20
3. SUNGAI SEMBILAN	9	33	23
4. DUMAI BARAT	26	40	25
5. DUMAI TIMUR	55	180	87
JUMLAH <i>Total</i>	105	300	179

*Catatan : Jumlah tenaga medis adalah pada RS, Puskesmas se-Kota dumai
Akper Sri Bunga Tanjung dan Dinas Kesehatan*

Sumber : Dinas Kesehatan Kota Dumai

Source : Health Service of Dumai Municipality

Tabel : 4.2.3 Banyaknya Dokter, Bidan dan Perawat yang Membuka Praktek Pelayanan Kesehatan Menurut Kecamatan Tahun 2010
Number of Doctors, Midwives and Nurses who Open Their Practice by District, 2010

KECAMATAN <i>District</i>	DOKTER <i>Physicians</i>	PERAWAT/ Mantri <i>Nurse</i>	BIDAN <i>Midwives</i>
(1)	(2)	(3)	(4)
1. BUKIT KAPUR	9	0	3
2. MEDANG KAMPAI	3	0	2
3. SUNGAI SEMBILAN	1	0	1
4. DUMAI BARAT	34	0	34
5. DUMAI TIMUR	78	0	28
JUMLAH <i>Total</i>	125	0	68

Sumber : Dinas Kesehatan Kota Dumai

Source : Health Service of Dumai Municipality

Tabel : 4.2.4 Banyaknya Penderita, Kematian dan Angka Kematian dari Penyakit Kolera dan Demam Berdarah Per Kecamatan Tahun 2010
Number of Ailment, Death and be Bereaved of Point for Colera and Dengue Hemorrhagic Fever by District, 2010

JENIS PENYAKIT <i>Kind of Disease</i>	Bukit Kapur	Medang Kampai	Sungai Sembilan	Dumai Barat	Dumai Timur	Jumlah <i>Total</i>
(1)	(2)	(3)	(4)	(5)	(6)	(7)
1. KOLERA <i>Colera</i>						
1.1. PENDERITA <i>Ailment</i>	0	1	10	0	68	79
1.2. KEMATIAN <i>Death</i>	0	0	0	0	0	0
1.3. ANGKA KEMATIAN	0	0	0	0	0	0
(Dalam Persentase/ <i>in Percentage</i>)						
2. DEMAM BERDARAH						
(DHF)						
2.1. PENDERITA <i>Ailment</i>	10	4	5	60	55	134
2.2. KEMATIAN <i>Death</i>	0	0	0	4	0	4
2.3. ANGKA KEMATIAN	0	0	0	7	0	3
(Dalam Persentase/ <i>in Percentage</i>)						

Sumber : Dinas Kesehatan Kota Dumai

Source : Health Service of Dumai Municipality

Tabel : 4.2.5 Banyaknya Penderita dari 10 Penyakit Terbesar Di Puskesmas Kota Dumai Tahun 2010
Number of Ailment of The Best Case of Disease in Dumai Municipality, 2010

JENIS PENYAKIT <i>Kind of Disease</i>	PENDERITA <i>Ailment</i>
(1)	(2)
1. Infeksi Akut Lain pada Saluran Pernafasan Bag Atas	45.395
2. Penyakit lain pada Saluran Pernafasan Bagian Atas	9.572
3. Penyakit Kulit Alergi	7.984
4. Diare/Gastro enteritis	8.990
5. Darah Tinggi (Hypertensi)	5.331
6. Gastritis	6.587
7. Rematoid Arthritis (RA)	4.317
8. Penyakit Kulit Infeksi	4.318
9. Penyakit Lupa	4.782
10. Kecelakaan dan Ruda Paksa	4.435
JUMLAH <i>Total</i>	101.711

Sumber : Dinas Kesehatan Kota Dumai

Source : *Health Service of Dumai Municipality*

Tabel : 4.2.6 Banyaknya Akseptor Aktif Keluarga Berencana Menurut Pengguna Alat Kontrasepsi Tahun 2010
Number of Active Acceptors by Family Planning Contraceptive Method, 2010

JENIS PENYAKIT <i>Kind of Disease</i>	ALAT KONTRASEPSI <i>Contraceptive</i>							Jumlah
	IUD	MOW	Implant	Suntikan	Pil	Kondom	MOP	
(1)	(2)	(3)	(4)	(5)	(6)	(7)	(8)	(9)
1. BUKIT KAPUR	21	0	1	472	491	50	0	1.035
2. MEDANG KAMPAI	0	0	10	2.567	544	13	0	3.134
3. SUNGAI SEMBILAN	0	0	0	611	819	142	0	1.572
4. DUMAI BARAT	164	0	213	5.044	3.572	457	0	9.450
5. DUMAI TIMUR	6	0	22	4.957	4.302	486	0	9.773
JUMLAH <i>Total</i>	191	0	246	13.651	9.728	1.148	0	24.964

Sumber : Badan Kependudukan, Catatan Sipil dan Keluarga Berencana Kota Dumai
 Source : Peoples and Family Planning Service of Dumai Municipality

Tabel : 4.2.7 Banyaknya Akseptor Baru Keluarga Berencana Menurut Penggunaan Alat Kontrasepsi Tahun 2010
Number of New Acceptors by Family Planning Contraceptive Method, 2010

JENIS PENYAKIT <i>Kind of Disease</i>	ALAT KONTRASEPSI <i>Contraceptive</i>							
	IUD	MOW	Implant	Suntikan	Pil	Kondom	MOP	Jumlah
(1)	(2)	(3)	(4)	(5)	(6)	(7)	(8)	(9)
1. BUKIT KAPUR	26	0	53	1.273	687	91	0	2.130
2. MEDANG KAMPAI	2	0	22	334	135	6	0	499
3. SUNGAI SEMBILAN	20	0	125	807	945	91	0	1.988
4. DUMAI BARAT	195	0	305	1.834	1.530	320	0	4.184
5. DUMAI TIMUR	52	73	126	780	383	123	0	1.537
JUMLAH <i>Total</i>	295	73	631	5.028	3.680	631	0	10.338

Sumber : Badan Kependudukan, Catatan Sipil dan Keluarga Berencana Kota Dumai

Source : Peoples and Family Planning Service of Dumai Municipality

Tabel : 4.3.1 Banyaknya Perkara Perdata Yang Ditangani Pengadilan Negeri Dumai Setiap Bulannya Tahun 2010
Number of Civil Cases in Dumai Court of Justice Each Month, 2010

BULAN <i>Month</i>	SISA BULAN LALU <i>Rest of Last Month</i>	TAMBAH BULAN INI <i>Addition of Month</i>	PUTUS BULAN INI <i>Setied of this Month</i>	SISA AKHIR BULAN <i>Rest of end the Month</i>	
(1)	(2)	(3)	(4)	(5)	
JANUARI	20	4	2	22	
FEBRUARI	22	5	9	18	
MARET	18	6	6	18	
APRIL	18	2	2	18	
MEI	18	6	5	19	
JUNI	19	2	5	16	
JULI	16	4	4	16	
AGUSTUS	16	4	4	16	
SEPTEMBER	16	7	5	18	
OKTOBER	18	5	4	19	
NOVEMBER	19	3	4	18	
DESEMBER	18	6	3	21	
JUMLAH	2010	218	54	53	219
<i>Total</i>	2009	x	50	51	x

Sumber : Pengadilan Negeri Dumai

Source : Dumai Court of Justice

Dumai Dalam Angka 2011

Tabel : 4.3.2 Jumlah Putusan Pengadilan Negeri Dumai Menurut Lama Hukuman dan Denda Setiap Bulannya Tahun 2010

Number of Decision in Dumai Count of Justice by Lenght of Punishment and Fine Each Month, 2010

BULAN <i>Month</i>	SAMPAI DENGAN 1 BULAN <i>Up to 1 Month</i>	1-5 BULAN <i>1-5 Month</i>	6-11 BULAN <i>6-11 Month</i>	1-4 TAHUN <i>1-4 Years</i>	+4 TAHUN <i>+4 Years</i>	DENDA <i>Fine</i>	
(1)	(2)	(3)	(4)	(5)	(5)	(6)	
JANUARI	0	17	12	19	2	2	
FEBRUARI	0	7	8	17	5	12	
MARET	0	14	28	21	2	14	
APRIL	0	28	14	13	4	15	
MEI	1	9	14	11	9	11	
JUNI	0	13	14	15	4	7	
JULI	0	14	12	16	1	4	
AGUSTUS	1	9	13	14	14	15	
SEPTEMBER	1	4	16	7	2	5	
OKTOBER	0	7	7	10	3	6	
NOVEMBER	2	15	22	10	7	8	
DESEMBER	1	9	13	17	7	2	
JUMLAH	2010	6	146	173	170	60	101
Total	2009	0	134	226	25	-	139

Sumber : Pengadilan Negeri Dumai

Source : Dumai Count of Justice

Tabel : 4.3.3 Banyaknya Perkara Yang Ditangani Pengadilan Agama Dumai Setiap Bulannya Tahun 2010
Number of Cases in Dumai Religion of Justice Each Month, 2010

BULAN <i>Month</i>	SISA BULAN LALU <i>Rest of Last Month</i>	TAMBAH BULAN INI <i>Addition of Month</i>	PUTUS BULAN INI <i>Setied of this Month</i>	SISA AKHIR BULAN <i>Rest of end the Month</i>	
(1)	(2)	(3)	(4)	(5)	
JANUARI	141	76	46	171	
FEBRUARI	171	81	59	193	
MARET	193	81	81	193	
APRIL	193	58	60	191	
MEI	191	69	54	206	
JUNI	206	80	87	199	
JULI	199	55	88	166	
AGUSTUS	166	70	68	168	
SEPTEMBER	168	35	38	165	
OKTOBER	165	79	69	175	
NOVEMBER	175	61	69	167	
DESEMBER	167	51	84	134	
JUMLAH	2010	2.135	796	803	2.128
<i>Total</i>	2009	x	592	570	x

Sumber : Pengadilan Agama Dumai

Source : Dumai Relion Count of Justice

* Data tahun 2009 (data dari narasumber tidak masuk)

Dumai Dalam Angka 2011

Tabel : 4.3.4 Banyaknya Narapidana Menurut Lamanya Hukuman dan Jenis Kelamin Tahun 2010

Number of Prisoner by Type of Crime and Sex, 2010

LAMA HUKUMAN <i>Type Crime</i>	LAKI-LAKI <i>Male</i>	PEREMPUAN <i>Female</i>	JUMLAH <i>Total</i>
(1)	(2)	(3)	(4)
1. SEUMUR HIDUP <i>Long Live Sentence</i>	0	0	0
2. LEBIH 5 TAHUN <i>Above 5 Years</i>	29	4	33
3. 1 S/D 5 TAHUN <i>1 - 5 Years</i>	125	3	128
4. KURANG 1 TAHUN <i>Up to Years</i>	73	1	74
5. PIDANA KURUNGAN <i>Cage of Prisoner</i>	0	0	0
6. TAHANAN <i>Detention</i>	176	8	184
JUMLAH <i>Total</i>	403	16	419

Sumber : Rumah Tahanan Negara Dumai

Source : *Prison of Dumai*

Tabel : 4.3.5 Banyaknya Kecelakaan Lalu Lintas, Korban dan Kerugian Material Setiap Bulannya Tahun 2010

Number of Traffic Accidents, Victims and Material Loss Each Month, 2010

BULAN <i>Month</i>	JUMLAH KECELAKAAN <i>Number of Accidents</i>	KORBAN			KERUGIAN MATERIAL <i>Material Loss (Rp 000)</i>
		MENINGGAL <i>Dead</i>	LUKABERAT <i>Heavy Injured</i>	<i>Victims</i> LUKA RINGAN <i>Light Injured</i>	
(1)	(2)	(3)	(4)	(5)	(6)
JANUARI	14	4	5	14	13.600.000
FEBRUARI	11	6	2	7	32.250.000
MARET	7	1	1	5	8.400.000
APRIL	10	2	2	22	11.300.000
MEI	8	2	5	8	52.000.000
JUNI	12	3	1	4	8.800.000
JULI	11	3	1	12	5.900.000
AGUSTUS	11	8	3	15	114.000.000
SEPTEMBER	10	2	2	16	82.350.000
OKTOBER	8	2	0	8	3.900.000
NOVEMBER	11	3	2	17	6.600.000
DESEMBER	9	1	2	13	12.100.000
JUMLAH Total	122	37	26	141	351.200.000

Sumber : POLRES Dumai

Source : Resort Police at Dumai

Dumai Dalam Angka 2011

Tabel : 4.3.6 Banyaknya Kriminalitas yang Diselesaikan Polres Dumai Tahun 2001 - 2010
Table : 4.3.6 Number of Crimes and Settled in Dumai Resort Police, 2000 - 2010

TAHUN <i>Years</i>	JUMLAH KRIMINALITAS <i>Number of Crimes</i>	DISELESAIKAN <i>Settled</i>	PERSENTASE <i>Percentage</i>
(1)	(2)	(3)	(4)
2001	1.080	553	51,20
2002	801	484	60,42
2003	639	309	48,36
2004	636	399	62,74
2005	792	556	70,20
2006	550	293	53,27
2007	921	534	57,98
2008	884	512	57,92
2009	687	428	62,30
2010	708	374	52,82

Sumber : POLRES Dumai

Source : Resort Police at Dumai

Tabel : 4.3.7 **Banyaknya Pelanggaran Lalu Lintas dan Yang Diselesaikan**
Table : 4.3.7 **Polres Dumai Tahun 2001 - 2010**
Number of Cases Against The Traffic and Settled
in Dumai Resort Police, 2000 - 2010

TAHUN <i>Years</i>	JUMLAH PELANGGARAN <i>Number of Cases</i>	DISELESAIKAN <i>Settled</i>	PERSENTASE <i>Percentage</i>
(1)	(2)	(3)	(4)
2001	3.268	3.268	100,00
2002	5.256	5.256	100,00
2003	4.643	4.643	100,00
2004	4.274	4.274	100,00
2005	6.744	6.744	100,00
2006	8.361	8.361	100,00
2007	10.846	10.846	100,00
2008	7.077	7.077	100,00
2009	8.359	8.359	100,00
2010	9.254	9.254	100,00

Sumber : POLRES Dumai

Source : Resort Police at Dumai

Dumai in Figures 2011

**Tabel : 4.3.8 Banyaknya Kecelakaan Lalu Lintas dan Yang Diselesaikan
Polres Dumai Tahun 2001 - 2010**
Number of Traffic Accidents and Settled in Dumai Resort Police, 2000 - 2010

TAHUN <i>Years</i>	JUMLAH KECELAKAAN <i>Number of Accidents</i>	DISELESAIKAN <i>Settled</i>	PERSENTASE <i>Percentage</i>
(1)	(2)	(3)	(4)
2001	6	3	50,00
2002	59	42	71,19
2003	25	23	92,00
2004	35	34	97,14
2005	56	55	98,21
2006	46	46	100,00
2007	43	43	100,00
2008	69	69	100,00
2009	101	101	100,00
2010	121	119	98,35

Sumber : POLRES Dumai

Source : Resort Police at Dumai

Tabel : 4.4.1 Banyaknya Tempat Peribadatan Menurut Jenisnya dan Kecamatan Tahun 2010
Number of Worship Facility by Kind and District, 2010

KECAMATAN <i>District</i>	MESJID <i>Mosque</i>	MUSHAL LAH/ SURAU <i>Private Mosque</i>	GEREJA <i>Church</i>		VIHARA <i>Viara/ Budish Temple</i>
			KHATOLIK <i>Chatolic</i>	PROTESTAN <i>Protestan</i>	
(1)	(2)	(3)	(4)	(5)	(6)
1. BUKIT KAPUR	39	47	1	11	1
2. MEDANG KAMPAI	13	11	0	2	0
3. SUNGAI SEMBILAN	34	42	2	6	0
4. DUMAI BARAT	71	54	0	12	0
5. DUMAI TIMUR	46	51	2	21	0
JUMLAH <i>Total</i>	203	205	5	52	1

Sumber : Kantor Departemen Agama Kota Dumai

Source : Religion Departement Office, Dumai Municipality

Dumai in Figures 2011

Tabel : 4.4.2 Banyaknya Nikah, Thalaq, Cerai dan Rujuk Menurut Kecamatan Tahun 2010

Number of Marriages, Divorces and Reconciliations by District, 2010

KECAMATAN <i>District</i>	NIKAH ¹⁾ <i>Marriage</i>	CERAI THALAK ²⁾ <i>Divorce</i>	CERAI GUGAT ²⁾ <i>Separate</i>	RUJUK ²⁾ <i>Reconciliation</i>
(1)	(2)	(3)	(4)	(5)
1. BUKIT KAPUR	231	25	33	-
2. MEDANG KAMPAI	205	11	13	-
3. SUNGAI SEMBILAN	241	25	11	1
4. DUMAI BARAT	704	60	125	-
5. DUMAI TIMUR	621	57	107	-
Dumai Dalam Angka 2011				
JUMLAH <i>Total</i>	2.002	178	289	1

Sumber : ¹⁾ Kantor Departemen Agama Kota Dumai

²⁾ Kantor Pengadilan Agama Dumai

Source : ¹⁾ Religion Departement Office, Dumai Municipality

²⁾ Dumai Count of Justice

Tabel : 4.4.3 Banyaknya Jemaah Haji Kota Dumai Yang Berangkat Ke Tanah Suci Mekkah Menurut Kelompok Umur Tahun 2010
Number of Hajji Pilgrims Departure to Mecca by Age Group, 2010

KECAMATAN <i>District</i>	KELOMPOK UMUR <i>Age group</i>					JUMLAH <i>Total</i>
	< 30	31-40	41-50	51-60	61 +	
(1)	(2)	(3)	(4)	(5)	(6)	(7)
1. BUKIT KAPUR	0	0	3	3	2	8
2. MEDANG KAMPAI	0	0	1	1	3	5
3. SUNGAI SEMBILAN	0	3	2	2	0	7
4. DUMAI BARAT	4	13	61	39	17	134
5. DUMAI TIMUR	0	8	17	31	16	72
JUMLAH <i>Total</i>	4	24	84	76	38	226

Sumber : Kantor Departemen Agama Kota Dumai

Source : Religion Departement Office, Dumai Municipality

Tabel : 4.4.4 Banyaknya Jemaah Haji Kota Dumai Yang Berangkat Ke Tanah Suci Mekkah Menurut Tingkat Pendidikan Tahun 2010
Number of Hajji Pilgrims Departure to Mecca by Education, 2010

KECAMATAN <i>District</i>	TINGKAT PENDIDIKAN <i>Education Level</i>					JUMLAH <i>Total</i>
	SD <i>Elementary School</i>	SLTP <i>Yunior High School</i>	SMU <i>Senior High School</i>	SARMUD <i>Bachelor Graduate</i>	SARJANA <i>Master Graduate</i>	
(1)	(2)	(3)	(4)	(5)	(6)	(7)
1. BUKIT KAPUR	7	1	0	0	0	8
2. MEDANG KAMPAI	5	0	0	0	0	5
3. SUNGAI SEMBILAN	4	1	2	0	0	7
4. DUMAI BARAT	14	14	67	14	25	134
5. DUMAI TIMUR	18	11	26	7	10	72
	48	27	95	21	35	226

Sumber : Kantor Departemen Agama Kota Dumai
 Source : Religion Departement Office, Dumai Municipality

Tabel : 4.4.5 Banyaknya Jemaah Haji Kota Dumai Yang Telah Menunaikan Ibadah Hajinya dari Tanah Suci Mekkah Tahun 2010
Number of Hajji pilgrims Return from Mecca, 2010

KECAMATAN <i>District</i>	KEMBALI DENGAN SELAMAT <i>Return</i>	MENINGGAL DUNIA <i>Death</i>	TINGGAL DI MEKAH <i>Stay in Mecca</i>	LAINNYA <i>Others</i>
(1)	(2)	(5)	(3)	(4)
1. BUKIT KAPUR	8	-	-	-
2. MEDANG KAMPAI	5	-	-	-
3. SUNGAI SEMBILAN	7	-	-	-
4. DUMAI BARAT	134	-	-	-
5. DUMAI TIMUR	72	-	-	-
JUMLAH <i>Total</i>	226	0	0	0

Sumber : Kantor Departemen Agama Kota Dumai

Source : Religion Departement Office, Dumai Municipality



PERTANIAN

Agriculture

5. Pertanian

Pembangunan ekonomi sektor pertanian adalah untuk meningkatkan produksi pertanian dan bertujuan meningkatkan pendapatan petani yang sebagian besar berada di daerah pedesaan.

Data stistik pertanian yang disajikan dalam bab ini dibagi dalam 5 sub sektor yaitu :

- Pertanian Tanaman Pangan
- Perkebunan
- Peternakan
- Perikanan
- Kehutanan

5.1. Pertanian Tanaman Pangan

Tanaman Pangan meliputi luas panen dan produksi tanaman bahan makanan, sayur-sayuran dan buah-buahan untuk tahun 2010 yang diperoleh dari Dinas Pertanian, Perkebunan dan Kehutanan Kota Dumai.

5.2. Perkebunan

Perkebunan mempunyai kedudukan yang penting didalam pengembangan pertanian baik di tingkat nasional maupun regional. Tanaman perkebunan yang merupakan tanaman perdagangan yang cukup potensial didaerah ini ialah kelapa sawit. Data luas dan produksi tanaman perkebunan pada tahun 2010 yang dikumpulkan dari Dinas Pertanian, Perkebunan dan Kehutanan Kota Dumai.

5. Agriculture

The purpose of economic development is to increase agriculture product which automatically increase famers income in rural areas.

In this chapter the agriculture data are classified into :

- Food crops
- Plantation
- Animal Husbandry
- Fishery
- Forestry

5.1. Food crops

Food crops cover harvested area production of food crops vegetable and fruits within 2010 obtained from Food Crops, Farm Agriculture and Forestry Service of Dumai.

5.2. Plantation

Plantation play an important role in developing agriculture both at National and Regional level. In Dumai Municipality palm oil are potential in trade sector. The data of plantation covers harvested area and production of food crops, within 2010 obtained from Food Crops, Farm Agriculture and Forestry Service of Dumai.

5.3. Peternakan

Pembangunan sub sektor peternakan untuk meningkatkan populasi dan produksi ternak dalam usaha memperbaiki gizi masyarakat di samping meningkatkan pendapatan peternakan. Data dikumpulkan dari Dinas Peternakan, Perikanan dan Kelautan Kota Dumai.

5.4. Perikanan

Produksi perikanan di Kota Dumai sebagian besar berasal dari perikanan laut. Data produksi dan nilai perikanan dikumpulkan dari Dinas Peternakan, Perikanan dan Kelautan Kota Dumai.

5.5. Kehutanan

Hutan mempunyai peranan yang penting bagi stabilitas keadaan susunan tanah dan isinya. Luas hutan di Kota Dumai pada tahun 2010 adalah 254.303,76 Ha. Pada tabel 5.5.2 disajikan produksi hasil hutan yang dikumpulkan dari Dinas Pertanian, Perkebunan dan Kehutanan Kota Dumai.

5.3. Animal Husbandry

The purpose to increase animal husbandry population and their production is to improve Social nutrient besides to increase breeders income. The data was collected from Animal Husbandry and Fishery Service, Dumai Municipality.

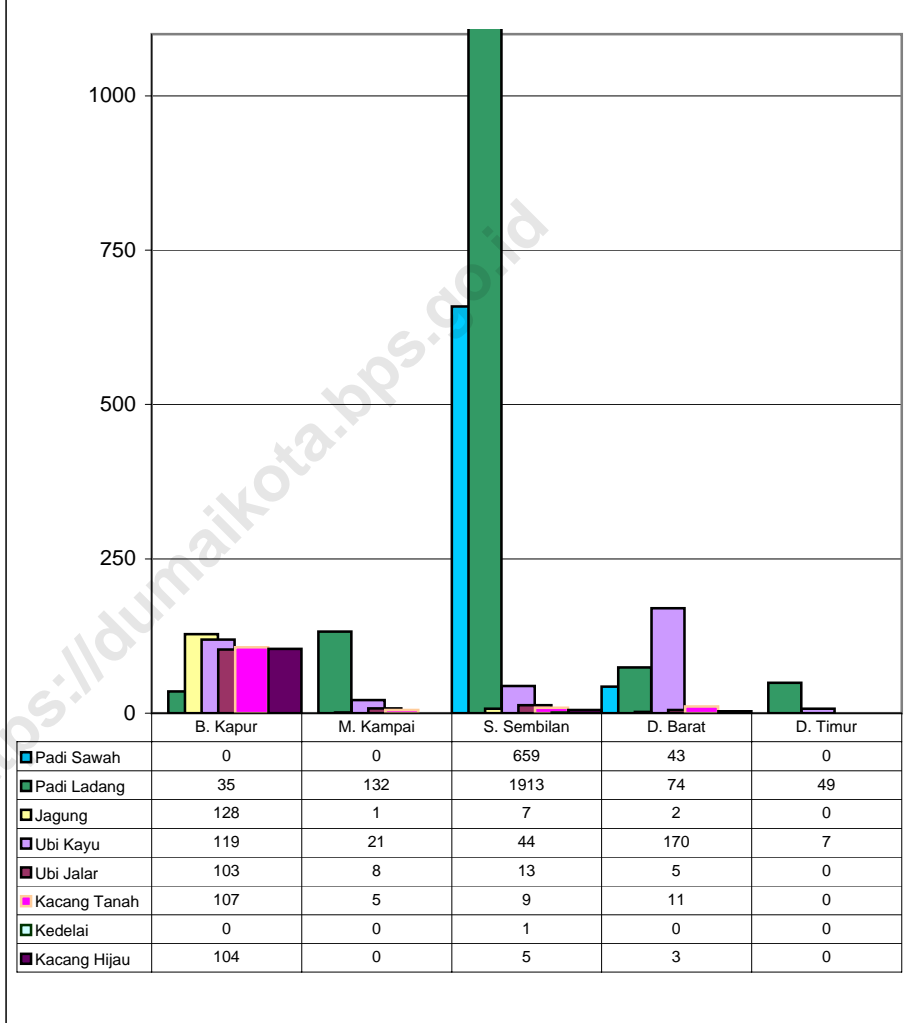
5.4. Fishery

Most of fishery production in Dumai are from marine fishery. The production and value of fishery obtained Animal Husbandry and Fishery Service, Dumai Municipality.

5.5. Forestry

Forest play important role for stability ground structure and contain. The area of forest on Dumai in 2010 was recorded at 254,303.76 hectares. Table 5.5.2 presents the production of forest obtained from Food Crops, Farm Agriculture and Forestry Service of Dumai.

Grafik/Graph 5.1
Produksi Tanaman Bahan Makanan Menurut Jenis Tanaman & Kecamatan (Ton) Tahun 2010
Production of Food Crops by Crops (Ton), 2010



Tabel : 5.1.1 Luas Panen Tanaman Pangan Menurut Jenis Tanaman (Ha) dan Kecamatan Tahun 2010

Harvested Crops Stuffs Area of Food by Crops and District (Ha), 2010

JENIS TANAMAN <i>Crops</i>	KECAMATAN <i>District</i>					JUMLAH <i>Total</i>
	BUKIT KAPUR	MEDANG KAMPAI	SUNGAI SEMBILAN	DUMAI BARAT	DUMAI TIMUR	
(1)	(2)	(3)	(4)	(5)	(6)	(7)
1. PADI SAWAH <i>Wet Land Paddy</i>	0	0	659	43	0	702
2. PADI LADANG <i>Dry Land Paddy</i>	35	132	1.913	74	49	2.203
3. JAGUNG <i>Maize</i>	128	1	7	2	0	138
4. KETELA POHON <i>Cassava</i>	119	21	44	170	7	361
5. KETELA RAMBAT <i>Sweet Potatoes</i>	103	8	13	5	0	129
6. KACANG TANAH <i>Peanuts</i>	107	5	9	11	0	132
7. KACANG KEDELE <i>Soya Bean</i>	0	0	1	0	0	1
8. KACANG HIJAU <i>Mungbeans</i>	104	0	5	3	0	112
9. LAINNYA <i>Others</i>	0	0	0	0	0	0

Sumber : Dinas Pertanian, Perkebunan dan Kehutanan

Source : Food Crop, Farm Agriculture and Forestry Service

Dumai in Figures 2011

Tabel : 5.1.2 Luas Panen Tanaman Sayur-sayuran Menurut Jenis Tanaman dan Kecamatan (Ha) Tahun 2010

Harvested Area of Vegetable by Crops and District (Ha), 2010

JENIS TANAMAN <i>Crops</i>	KECAMATAN <i>District</i>					JUMLAH <i>Total</i>
	BUKIT KAPUR	MEDANG KAMPAI	SUNGAI SEMBILAN	DUMAI BARAT	DUMAI TIMUR	
(1)	(2)	(3)	(4)	(5)	(6)	(7)
1. PETSAL/SAWI <i>Brasica rugosa</i>	0	0	18	27	0	45
2. BAYAM <i>Spinach</i>	41	0	26	34	20	121
3. KANGKUNG <i>Water Glass</i>	41	0	33	37	8	119
4. LABU SIAM <i>Courd</i>	0	0	3	0	0	3
5. TERONG <i>Egg Plants</i>	98	7	7	6	0	118
6. KACANG PANJANG <i>Vegetables Bean</i>	109	12	18	18	4	161
7. C A B E <i>Chili</i>	101	8	11	18	2	140
8. KETIMUN <i>Cucumber</i>	101	12	14	12	0	139
9. LAINNYA <i>Others</i>	0	0	0	0	0	0

Sumber : Dinas Pertanian, Perkebunan dan Kehutanan

Source : Food Crop, Farm Agriculture and Forestry Service

Tabel : 5.1.3 Produksi Tanaman Bahan Makanan Menurut Jenis Tanaman dan Kecamatan (Ton) Tahun 2010

Production of Food Crops by Crops and District (Ton), 2010

JENIS TANAMAN <i>Crops</i>	KECAMATAN <i>District</i>					JUMLAH <i>Total</i>
	BUKIT KAPUR	MEDANG KAMPAL	SUNGAI SEMBILAN	DUMAI BARAT	DUMAI TIMUR	
(1)	(2)	(3)	(4)	(5)	(6)	(7)
1. PADI SAWAH <i>Wet Land Paddy</i>	0,0	0,0	2.108,8	137,6	0,0	2.246,4
2. PADI LADANG <i>Dry Land Paddy</i>	87,5	330,0	4.782,5	185,0	122,5	5.507,5
3. JAGUNG <i>Maize</i>	320,0	2,5	17,5	5,0	0,0	345,0
4. KETELA POHON <i>Cassava</i>	1.190,0	210,0	440,0	1.700,0	70,0	3.610,0
5. KETELA RAMBAT <i>Sweet Potatoes</i>	721,0	56,0	91,0	35,0	0,0	903,0
6. KACANG TANAH <i>Peanuts</i>	128,4	6,0	10,8	13,2	0,0	158,4
7. KACANG KEDELE <i>Soya Bean</i>	0,0	0,0	1,2	0,0	0,0	1,2
8. KACANG HIJAU <i>Mungbeans</i>	124,8	0,0	6,0	3,6	0,0	134,4
9. LAINNYA <i>Others</i>	0,0	0,0	0,0	0,0	0,0	0,0

Sumber : Dinas Pertanian, Perkebunan dan Kehutanan

Source : Food Crop, Farm Agriculture and Forestry Service

Tabel : 5.1.4 Produksi Tanaman Sayur-sayuran Menurut Jenis Tanaman dan Kecamatan (Ton) Tahun 2010

Production of Vegetable by Crops and District (Ton), 2010

JENIS TANAMAN <i>Crops</i>	KECAMATAN <i>District</i>					JUMLAH <i>Total</i>
	BUKIT KAPUR	MEDANG KAMPAI	SUNGAI SEMBILAN	DUMAI BARAT	DUMAI TIMUR	
(1)	(2)	(3)	(4)	(5)	(6)	(7)
1. PETAISI/SAWI <i>Brasica rugosa</i>	0,0	0,0	6,1	3.700,0	0,0	3.706,1
2. BAYAM <i>Spinach</i>	38,0	0,0	16,8	1.021,0	21,0	1.096,8
3. KANGKUNG <i>Water Glass</i>	44,0	0,0	24,0	1.250,0	70,0	1.388,0
4. LABU SIAM <i>Courd</i>	0,0	0,0	0,0	0,0	0,0	0,0
5. TERONG <i>Egg Plants</i>	124,5	8,6	12,2	14,0	0,0	159,3
6. KACANG PANJANG <i>Vegetables Bean</i>	111,5	11,4	11,0	1.036,0	120,0	1.289,9
7. C A B E <i>Chili</i>	148,5	14,1	32,0	560,0	100,0	854,6
8. KETIMUN <i>Cucumber</i>	138,5	14,6	25,0	1.050,0	0,0	1.228,1
9. LAINNYA <i>Others</i>	0,0	0,0	0,0	0,0	0,0	0,0

Sumber : Dinas Pertanian, Perkebunan dan Kehutanan

Source : Food Crop, Farm Agriculture and Forestry Service

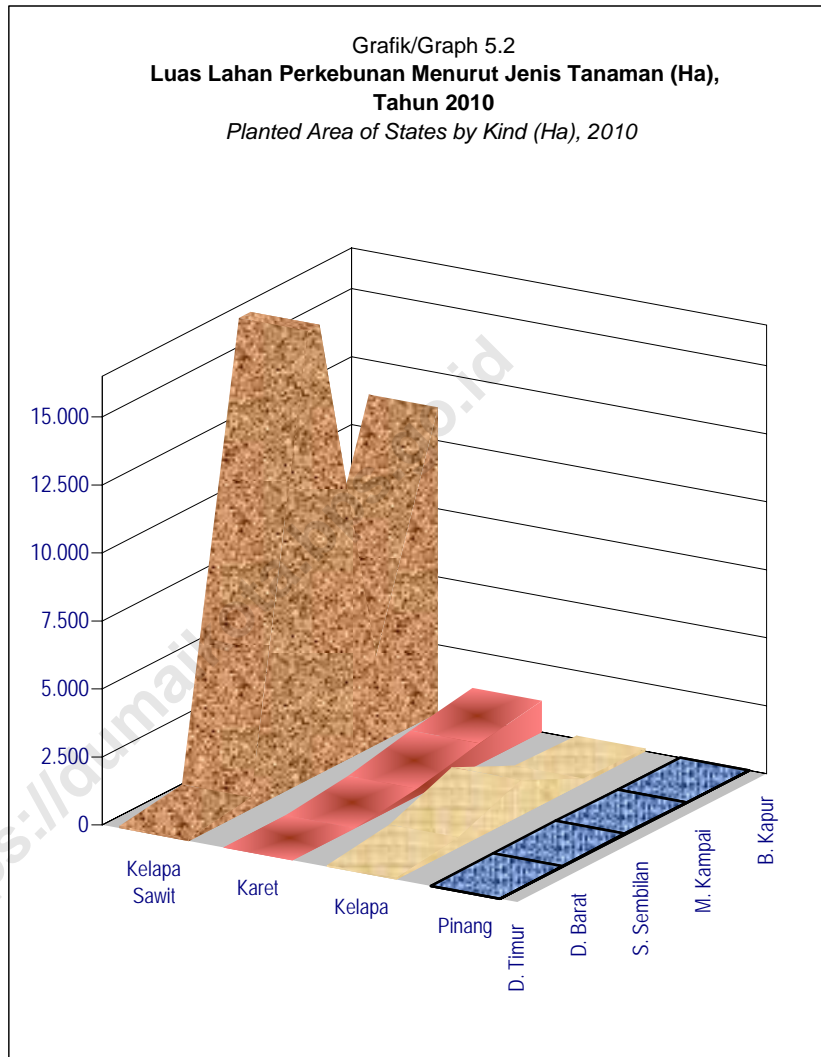
Tabel : 5.1.5 Produksi Tanaman Buah-buahan Menurut Jenis Tanaman dan Kecamatan (Ton) Tahun 2010
Production of Fruits by Commodity and District (Ton), 2010

JENIS TANAMAN <i>Crops</i>	KECAMATAN <i>District</i>					JUMLAH <i>Total</i>
	BUKIT KAPUR	MEDANG KAMPAI	SUNGAI SEMBILAN	DUMAI BARAT	DUMAI TIMUR	
(1)	(2)	(3)	(4)	(5)	(6)	(7)
1. MANGGA <i>Manggos</i>	0,00	19,20	2,20	133,60	20,80	175,80
2. RAMBUTAN <i>Rambotan</i>	0,00	5,10	19,20	181,20	2,90	208,40
3. DUKU/LANGSAT <i>Lansium Domestikum</i>	0,00	0,00	2,50	0,00	0,00	2,50
4. JERUK <i>Orange</i>	0,00	0,00	5,90	0,00	0,40	6,30
5. JAMBU BIJI <i>Gueves</i>	0,00	2,10	15,90	1,60	2,80	22,40
6. DURIAN <i>Zibethinus</i>	0,00	4,20	9,50	100,00	1,60	115,30
7. PEPAYA <i>Pepaya</i>	0,00	1,20	6,70	44,00	0,50	52,40
8. PISANG <i>Banana</i>	0,00	3,90	25,10	2.042,00	119,20	2.190,20
9. NENAS <i>Pineapple</i>	0,00	2.417,90	85,50	307,80	1.496,00	4.307,20
10. BUAH LAINNYA <i>Others</i>	0,00	0,00	0,00	0,00	0,00	0,00

Sumber : Dinas Pertanian, Perkebunan dan Kehutanan
Source : Food Crop, Farm Agriculture and Forestry Service

Grafik/Graph 5.2
**Luas Lahan Perkebunan Menurut Jenis Tanaman (Ha),
Tahun 2010**

Planted Area of States by Kind (Ha), 2010



Tabel : 5.2.1 Luas Areal Perkebunan Menurut Jenis Tanaman dan Kecamatan (Ha) Tahun 2010
Planted Area of Estates by Kind and District (Ha), 2010

KECAMATAN <i>District</i>	KARET <i>Rubber</i>	KELAPA SAWIT <i>Palm Oil</i>	KELAPA <i>Coconut</i>	KOPI <i>Coffee</i>	PINANG <i>Areca Nut</i>	KAKAO <i>Cocoa</i>	
(1)	(2)	(3)	(4)	(5)	(3)	(3)	
1. BUKIT KAPUR	1.153	11.203	105	0	6	0	
2. MEDANG KAMPAI	763	3.235	176	21	11	2	
3. SUNGAI SEMBILAN	271	17.984	1.304	4	46	11	
4. DUMAI BARAT	0	425	373	0	20	1	
5. DUMAI TIMUR	0	88	53	0	3	0	
JUMLAH	2010	2.187	32.935	2.011	25	86	14
<i>Total</i>	2009	2.180	31.022	2.020		78	
	2008	1.933	27.954	2.017		78	

Sumber : Dinas Pertanian, Perkebunan dan Kehutanan
 Source : Food Crop, Farm Agriculture and Forestry Service

Tabel : 5.2.2 Produksi Perkebunan Menurut Jenis Tanaman dan Kecamatan (Ton) Tahun 2010

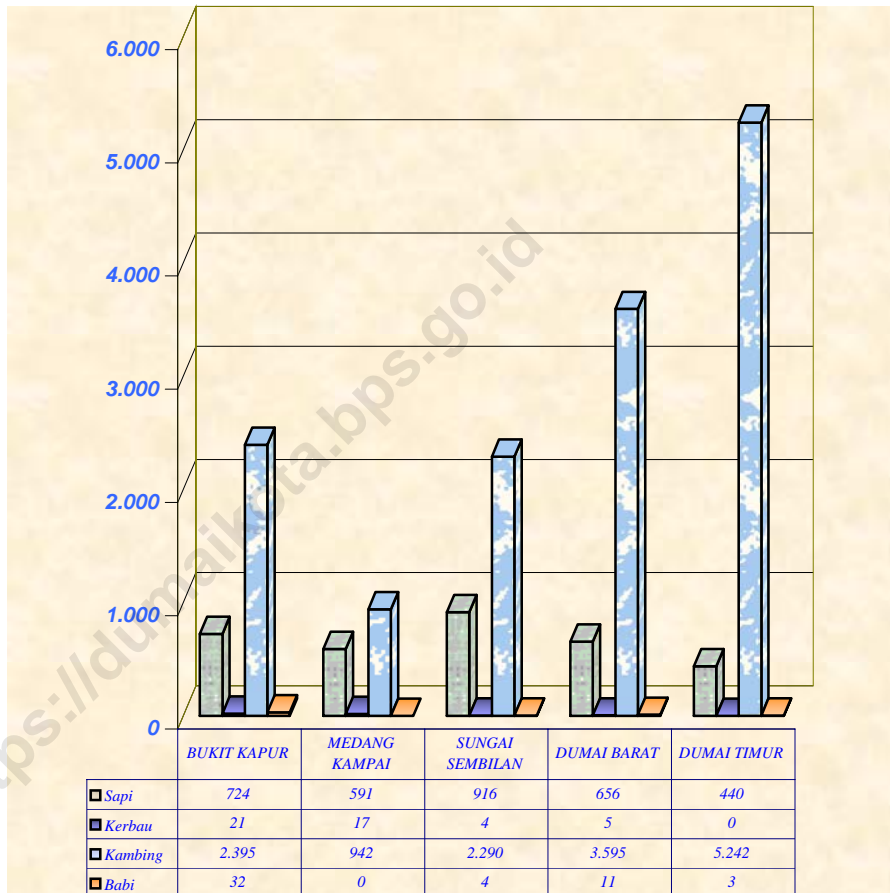
Production of Estates by Kind and District (Ton), 2010

KECAMATAN <i>District</i>	KARET <i>Rubber</i>	KELAPA SAWIT <i>Palm Oil</i>	KELAPA <i>Coconut</i>	KOPI	PINANG	KAKAO	
(1)	(2)	(3)	(4)	(5)	(4)	(4)	
1. BUKIT KAPUR	704,10	26.396,60	26,00	0,00	1,00	0,00	
2. MEDANG KAMPAI	375,40	4.712,70	52,40	2,40	1,00	0,00	
3. SUNGAI SEMBILAN	166,65	38.583,00	469,60	0,05	12,28	0,00	
4. DUMAI BARAT	0,00	695,30	185,40	0,00	4,75	0,00	
5. DUMAI TIMUR	0,00	29,00	20,40	0,00	0,00	0,00	
JUMLAH	2010	1.246,15	70.416,60	753,80	2,45	19,03	0,00
<i>Total</i>	2009	1.094,00	313.281,00	750,00		16,50	
	2008	1.074,95	299.230,00	863,44		25,20	

Sumber : Dinas Pertanian, Perkebunan dan Kehutanan

Source : Food Crop, Farm Agriculture and Forestry Service

Grafik/Graph 5.3
Populasi Ternak Menurut Jenis dan Kecamatan (Ekor) Tahun 2010
Number of Cattle by Kind and District (Head), 2010



Tabel : 5.3.1 Banyaknya Ternak Menurut Jenisnya dan Kecamatan (Ekor)
Table : 5.3.1 Banyaknya Ternak Menurut Jenisnya dan Kecamatan (Ekor)
Tahun 2010
Number of Cattle by Kind and District (Head), 2010

KECAMATAN <i>District</i>		S A P I <i>Cow</i>	KERBAU <i>Buffalo</i>	KAMBING/ DOMBA <i>Goat/Sheep</i>	B A B I <i>Pig</i>	
(1)		(2)	(3)	(4)	(5)	
1.	BUKIT KAPUR	724	21	2.395	32	
2.	MEDANG KAMPAI	591	17	942	0	
3.	SUNGAI SEMBILAN	916	4	2.290	4	
4.	DUMAI BARAT	656	5	3.595	11	
5.	DUMAI TIMUR	440	0	5.242	3	
JUMLAH		2010	3.327	47	14.464	50
<i>Total</i>		2009	2.456	74	7.572	5.012
		2008	3.325	34	10.067	13.576

Sumber : Dinas Peternakan, Perikanan dan Kelautan Kota Dumai

Source : *Animal Husbandry and Fishery Service, Dumai Municipality*

Tabel : 5.3.2 Banyaknya Ternak yang Dipotong Menurut Jenisnya dan Kecamatan (Ekor) Tahun 2010
Number of Slaughtered Cattle by Kind and District (Head), 2010

KECAMATAN <i>District</i>	S A P I <i>Cow</i>	KERBAU <i>Buffalo</i>	KAMBING/ DOMBA <i>Goat/Sheep</i>	B A B I <i>Pig</i>	
(1)	(2)	(3)	(4)	(5)	
1. BUKIT KAPUR	0	0	0	0	
2. MEDANG KAMPAI	0	0	0	0	
3. SUNGAI SEMBILAN	0	0	0	0	
4. DUMAI BARAT	0	0	0	0	
5. DUMAI TIMUR	1.566	116	1.972	708	
JUMLAH	2010	1.566	116	1.972	708
<i>Total</i>	2009	1.212	477	834	620
	2008	1.040	822	2.125	650

Sumber : Dinas Peternakan, Perikanan dan Kelautan Kota Dumai

Source : *Animal Husbandry and Fishery Service, Dumai Municipality*

Tabel : 5.3.3 Banyaknya Ternak Unggas Piaraan Menurut Jenisnya dan Kecamatan (Ekor) Tahun 2010
Number of Poultrys by Kind and District (Head), 2010

KECAMATAN <i>District</i>		AYAM BURAS/ KAMPUNG <i>Domestic Chicken</i>	AYAM RAS <i>Broiler</i>	ITIK <i>Duck</i>
(1)		(2)	(4)	(5)
1.	BUKIT KAPUR	8.176	129.998	1.504
2.	MEDANG KAMPAI	1.726	1.015	106
3.	SUNGAI SEMBILAN	4.871	21.000	316
4.	DUMAI BARAT	11.217	41.982	1.470
5.	DUMAI TIMUR	2.992	14.266	790
JUMLAH		2010	208.261	4.186
<i>Total</i>		2009	71.942	3.857
		2008	108.960	1.500

Sumber : Dinas Peternakan, Perikanan dan Kelautan Kota Dumai

Source : *Animal Husbandry and Fishery Service, Dumai Municipality*

Tabel : 5.3.4 Produksi Daging dan Telur Unggas Menurut Jenis Unggas dan Kecamatan Tahun 2010

Production of Meat and Egg by Kind of Poultry and District, 2010

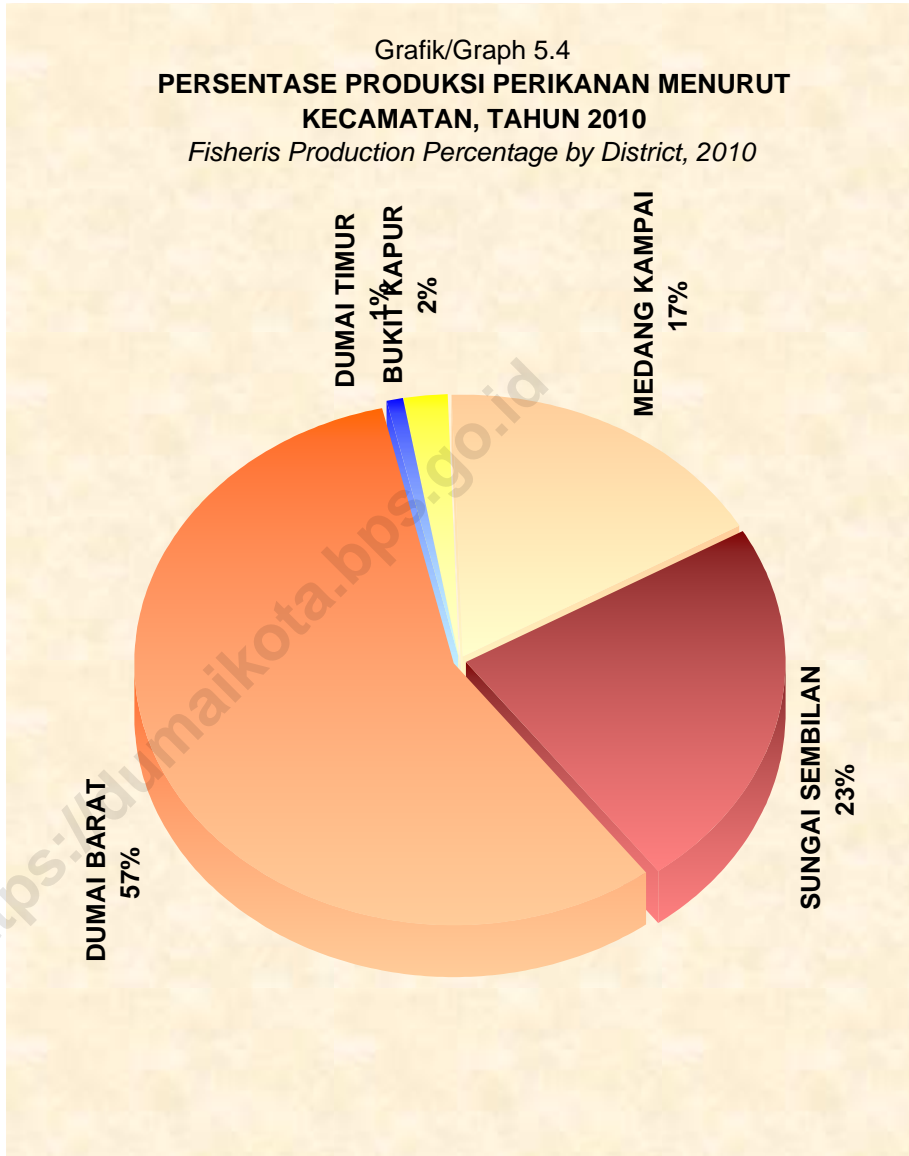
KECAMATAN <i>District</i>	AYAM BURAS/ KAMPUNG <i>Domestic Chicken</i>		AYAM RAS <i>Layer</i>		ITIK <i>Duck</i>		
	DAGING <i>Meat (Kg)</i>	TELUR <i>Egg (btr)</i>	DAGING <i>Meat (Kg)</i>	TELUR <i>Egg (btr)</i>	DAGING <i>Meat (Kg)</i>	TELUR <i>Egg (btr)</i>	
(1)	(2)	(3)	(4)	(5)	(6)	(7)	
1. BUKIT KAPUR	0	0	394.983	0	0	0	
2. MEDANG KAMPAI	0	0	93.509	0	0	0	
3. SUNGAI SEMBILAN	0	0	128.694	0	0	0	
4. DUMAI BARAT	0	0	598.249	0	0	0	
5. DUMAI TIMUR	0	0	626.988	12.053.560	0	0	
JUMLAH	2010	0	0	1.842.423	12.053.560	0	0
<i>Total</i>	2009	240.805	36.708	1.528.200	12.053.560	2.200	144.542
	2008	67.425	35.665	1.447.073	-	8.816	72.560

Sumber : Dinas Peternakan, Perikanan dan Kelautan Kota Dumai

Source : *Animal Husbandry and Fishery Service, Dumai Municipality*

Grafik/Graph 5.4
**PERSENTASE PRODUKSI PERIKANAN MENURUT
KECAMATAN, TAHUN 2010**

Fisheris Production Percentage by District, 2010



Tabel : 5.4.1 Produksi Perikanan Menurut Kecamatan (Ton) Tahun 2010
Table Fisheries Production by District (Ton), 2010

KECAMATAN <i>District</i>	PERIKANAN LAUT <i>Sea Fishery</i>	KOLAM <i>Fresh Water</i>	TAMBAK <i>Brackishwater Pond</i>	JUMLAH <i>Total</i>	
(1)	(2)	(3)	(4)	(5)	
1. BUKIT KAPUR	0,00	20,18	0,00	20,18	
2. MEDANG KAMPAI	159,40	1,00	0,00	160,40	
3. SUNGAI SEMBILAN	212,20	2,37	1,27	215,84	
4. DUMAI BARAT	507,30	20,37	0,00	527,67	
5. DUMAI TIMUR	0,00	7,91	0,00	7,91	
JUMLAH <i>Total</i>	2010 2009 2008	878,90 653,00 2.134	51,83 124,70 187	1,27 6,90 8	932,00 784,70 2.329

Sumber : Dinas Peternakan, Perikanan dan Kelautan Kota Dumai

Source : *Animal Husbandry and Fishery Service, Dumai Municipality*

Dumai in Figures 2011

Tabel : 5.4.2 Produksi dan Nilai Perikanan Laut Menurut Jenis Ikan Tahun 2010
Table : Production and Value of Fisheries by Species, 2010

JENIS IKAN <i>Species</i>	PRODUKSI <i>Production</i> (Kg)	NILAI <i>Value</i> (Rp.000)
(1)	(2)	(3)
1. TENGGIRI <i>Barred spanish</i>	36.100,00	1.228.500
2. PARANG-PARANG <i>Wolf herrins</i>	40.600,00	1.298.300
3. SENANGIN <i>Treadfins</i>	50.600,00	1.640.500
4. KAKAP <i>Giant seaperch</i>	36.000,00	1.325.000
5. GULAMA <i>Coakers/Drums</i>	46.800,00	911.600
6. SEBELAH <i>Indian Halibuts</i>	0,00	0
7. LOMEK <i>Bombay duck</i>	73.600,00	1.323.000
8. BIANG <i>Pony Fishes/ Sleep mouth</i>	81.200,00	1.595.700
9. GEROT <i>Grunters/Sweet lips</i>	0,00	0
10. KERAPU <i>Greasy Grouper</i>	0,00	0
11. P A R I <i>Caowtail Rays</i>	33.800,00	630.600
12. BAWAL <i>Pomret</i>	40.700,00	973.000
13. RAJUNGAN <i>Small Crab</i>	0,00	0
14. MAYUNG	4.600,00	81.000
15. BELANAK <i>Millet</i>	0,00	0
16. CINCARU	0,00	0
17. IKAN LAINNYA <i>Other fishes</i>	238.400,00	4.243.600
18. UDANG LAINNYA <i>Other Shrimps</i>	196.500,00	5.403.300
JUMLAH <i>Total</i>	878.900,00	20.654.100

Sumber : Dinas Peternakan, Perikanan dan Kelautan Kota Dumai

Source : Animal Husbandry and Fishery Service, Dumai Municipality

Tabel : 5.4.3 Produksi dan Nilai Perikanan Kolam Menurut Jenis Ikan Tahun 2010
Table : 5.4.3 Production and Value of Fresh Water by Species, 2010

JENIS IKAN <i>Species</i>	PRODUKSI <i>Production</i> (Kg)		NILAI <i>Value</i> (Rp.000)	
	KOLAM <i>Fresh Water</i>	TAMBAK <i>Brackishwater Pond</i>	KOLAM <i>Fresh Water</i>	TAMBAK <i>Brackishwater Pond</i>
	(1)	(2)	(3)	(4)
1. Ikan Mas <i>Common Carp</i>	400	0	68.000	0
2. Ikan Nila <i>Nile Tilapia</i>	2.723	0	381.220	0
3. Gurami <i>Giant Gouramy</i>	1.240	0	310.000	0
4. Lele <i>Cat Fishes</i>	33.920	0	4.748.800	0
5. Patin <i>Patin Fishes</i>	13.343	0	1.601.160	0
6. Bawal <i>Pompret</i>	200	0	34.000	0
7. Bandeng <i>Milk Fishes</i>	0	960	0	134.400
8. Kakap <i>Baramundi</i>	0	0	0	0
9. Udang Windu <i>Giant Tiger Prawn</i>	0	310	0	155.000
JUMLAH <i>Total</i>	51.826	1.270	7.143.180	289.400

Sumber : Dinas Peternakan, Perikanan dan Kelautan Kota Dumai

Source : Animal Husbandry and Fishery Service, Dumai Municipality

Dumai in Figures 2011

Tabel : 5.4.4 Jumlah Perahu/Kapal Perikanan Menurut Jenisnya Tahun 2010
Table : Number of Fishery Boat/Ship By Kind, 2010

KECAMATAN <i>District</i>	TANPA PERAHU (TP)	PERAHU TANPA MOTOR (PTM)	KAPAL MOTOR (KM)	JUMLAH <i>Total</i>
(1)	(2)	(3)	(4)	(5)
1. BUKIT KAPUR	0	0	0	0
2. MEDANG KAMPAI	0	43	19	62
3. SUNGAI SEMBILAN	3	54	45	102
4. DUMAI BARAT	0	9	58	67
5. DUMAI TIMUR	0	0	1	1
JUMLAH <i>Total</i>	3	106	123	232

Sumber : Dinas Peternakan, Perikanan dan Kelautan Kota Dumai

Source : Animal Husbandry and Fishery Service, Dumai Municipality

Tabel : 5.5.1 Luas Hutan Menurut Fungsinya (Ha) Tahun 2010
Table Forest Area by Function (Ha) 2010

FUNGSI <i>Function</i>	Luas (Ha)
(1)	(2)
A. TGHK PROPINSI RIAU	230.860,00
1. HUTAN LINDUNG	4.712,50
2. HUTAN PRODUKSI TERBATAS	-
3. HUTAN PRODUKSI TETAP	131.371,88
4. HUTAN KONVERSI	80.713,13
5. HUTAN BAKAU	14.062,50
B. PETA RTRW PROPINSI	230.860,00
1. Kawasan Lindung	23.443,75
2. Arahan Pengembangan Kawasan Kehutanan	114.693,75
3. Arahan Pengembangan Kawasan Perkebunan	26.250,00
4. Kawasan Lainnya	66.472,50

Sumber : Dinas Pertanian, Perkebunan dan Kehutanan

Source : Food Crop, Farm Agriculture and Forestry Sevice

TGHK : Tata Guna Hutan Kesepakatan

RTRW : Rencana Tata Ruang dan Wilayah

Dumai in Figures 2011

Tabel : 5.5.2 Produksi Hasil Hutan Menurut Jenisnya, Tahun 2008-2010
Table : Forestry Production by Type, 2008 - 2010

JENIS HASIL HUTAN	SATUAN	2008	2009	2010
(1)	(2)	(3)	(4)	(5)
1. KAYU BULAT	M3	351,15	66.172,89	448.868,41
2. KAYU BULAT KECIL	M3	7.670,57	445.031,74	727.436,34
3. KAYU BAKAU	M3	-	0,00	0,00
4. ARANG BAKAU	TON	-	0,00	0,00
5. KAYU GERGAJIAN	M3	334,58	0,00	0,00
6. BAHAN BAKU SERPIH	M3	-	0,00	0,00
7. BAHAN BAKU SERPIH AKASIA	M3	80.073,71	0,00	0,00

Sumber : Dinas Pertanian, Perkebunan dan Kehutanan

Source : Food Crop, Farm Agriculture and Forestry Service

*) Angka perbaikan / Correction Value

<https://dumailkota.bpp.go.id>



INDUSTRI & ENERGI

*Manufacturing and
Energy*

6. Industri dan Energi

6.1. Industri

Informasi mengenai data statistik industri diperoleh dari Dinas Perindustrian, Investasi dan Perdagangan Kota Dumai antara lain disajikan data banyaknya unit usaha, tenaga kerja dan nilai produksi dari kelompok Industri Logam, Kimia, Industri hasil pertanian dan kehutanan yang dimuat pada tabel 6.1-6.3.

6.2. Air Minum

Air minum ataupun air bersih mempunyai peranan yang penting dalam kehidupan masyarakat. Produksi air minum pada tahun 2010 berjumlah 250.331 m³, sejumlah 2.852 m³ didistribusikan ke pelanggan sosial, 145.366 m³ ke pelanggan non niaga, 70.836 m³ ke pelanggan niaga, 25.794 m³ ke perusahaan industri.

6.3. Energi

Kebijakan Pemerintahan di bidang kelistrikan ditujukan untuk meningkatkan kesejahteraan masyarakat dan mendorong kegiatan ekonomi khususnya sektor industri.

6. Manufacture and Energy

6.1. Manufacturing

The information's collected by Industry and Traders Service of Dumai Municipality be presented in table 6.1 – 6.3, namely : Number of establishment units, persons engaged and production value of metal, chemical, agriculture and forestry.

6.2. Water Sold

Water sold or clean water pay on important role in social life. The water sold production in 2010 totaled 250,331 m³, 2,852 m³ distributed to social customer, 145,366 m³ to non business, 70,836 m³ to business, 25,794 m³ to industry.

6.3. Energy

Government policy on the electricity sector in order to improve social welfare and encourage economic activities, especially in the industrial sector.

Untuk mencapai sasaran tersebut di upayakan peningkatan daya terpasang pembangkit tenaga listrik dan perluasan jaringan distribusi agar tersedia tenaga listrik dalam jumlah yang cukup dengan pelayanan yang baik. Tabel 6.31 menyajikan banyaknya tenaga listrik yang didistribusikan menurut pelanggan.

To attain the objects mention above, government has to make the effort, increase the capacity installed and extend distribution in order to supply the electrical power and make better service. Table 6.3.1 presents number of power of PLN distributed by kind of utilization.

<https://dumaikota.bps.go.id>

Tabel : 6.1 Banyaknya Usaha Industri Menurut Jenisnya Tahun 2005 - 2010
Table : Number of Establishment Unit of Principal Manufactures by Kind, 2005 - 2010

TAHUN <i>Year</i>	INDUSTRI KIMIA, AGRICULTURE DAN KEHUTANAN <i>Chemical, Agriculture and Forestry</i>	LOGAM, MESIN DAN ELEKTRONIKA <i>Metal, Mechine and Electronics</i>	INDUSTRI KECIL, PERDAGANGAN KECIL DAN KERAJINAN
(1)	(2)	(3)	(4)
2005	150	178	264
2006	165	175	285
2007	245	235	365
2008	305	245	406
2009	315	260	415
2010	320	265	424

Sumber : Dinas Perindustrian dan Perdagangan

Source : Industry and Traders service, Dumai Municipality

Tabel : 6.2 Banyaknya Tenaga Kerja Industri Menurut Jenisnya Tahun 2005- 2010
Table : 6.2 Number of Industrial Labour by Kind, 2005 - 2010

TAHUN <i>Year</i>	INDUSTRI KIMIA, ARGO DAN KEHUTANAN <i>Chemical, Agriculture and Forestry</i>	LOGAM, MESIN DAN ELEKTRONIKA <i>Metal, Mechine and Electronics</i>	INDUSTRI KECIL, PERDAGANGAN KECIL DAN KERAJINAN
(1)	(2)	(3)	(4)
2005	3.456	1.238	1.845
2006	3.650	1.305	1.890
2007	5.332	1.678	1.996
2008	6.785	1.695	2.424
2009	6.822	1.715	2.451
2010	6.925	1.745	2.500

Sumber : Dinas Perindustrian dan Perdagangan

Source : *Industry and Traders service, Dumai Municipality*

Tabel : 6.3.1 Banyaknya Produksi Tenaga Listrik Menurut Jenis Pelanggan Tahun 2010
The Utilization of Electricity by Kind of Costumer, 2010

JENIS PELANGGAN <i>Kind of Customer</i>	JUMLAH PELANGGAN <i>Number of Supplier</i>	JUMLAH DISTRIBUSI LISTRIK <i>Electric Distribution (KWH)</i>	NILAI Value (Rp)
(1)	(2)	(3)	(4)
1. RUMAH TANGGA <i>Households</i>	37.787	86.475.803	
2. BISNIS <i>Business</i>	6.013	49.280.305	
3. INDUSTRI <i>Industry</i>	20	38.259.096	
4. SOSIAL <i>Social</i>	647	4.629.895	
5. PUBLIK <i>Public</i>	658	10.266.530	
JUMLAH <i>Total</i>	45.125	188.911.629	

Sumber : PLN Cabang Dumai

Source : Branch Office of State Electricity Enterprise Dumai

Dumai in Figures 2011

Tabel : 6.3.2 Banyaknya Pembangkit, Kapasitas Terpasang dan Tenaga yang Dibangkitkan PLN Cabang Dumai Tahun 2007 - 2010
Number of Machines, Installed Capacity and Power Generated at PLN Dumai, 2007-2010

URAIAN	2007	2008	2009	2010
(1)	(2)	(3)	(4)	(5)
1. Banyaknya Pembangkit (unit) <i>Number of Machine (units)</i>	8	7	5	5
2. Kapasitas terpasang <i>Installed Capacity</i>	15.574	15.474	15.394	15.394
3. Tenaga yang Dibangkitkan/ Produksi <i>Power Generated</i>	7.424.825	196.813.784	6.136.360	385.000
4. Tenaga yang Dibeli/ Diterima dari Pihak Lain <i>Power that purchased/ received from other unit</i>	356.249.897	177.066.934	194.748.862	204.382.577
5. Pemakaian dan Penyusutan <i>Losses and utilization</i>	449.705.094	199.994.970	200.885.222	204.402.130
a. Dipakai sendiri <i>Own Consumption</i>	2.695.543	90.408	3.408	16.308
b. Susut Transmisi/ Distribusi <i>Losses by transmission/ distribution</i>	36.520.326	15.480.015	12.850.186	14.525.854
c. Dijual <i>Sales</i>	410.489.225	184.424.547	188.031.628	189.859.968

Sumber : PLN Cabang Dumai

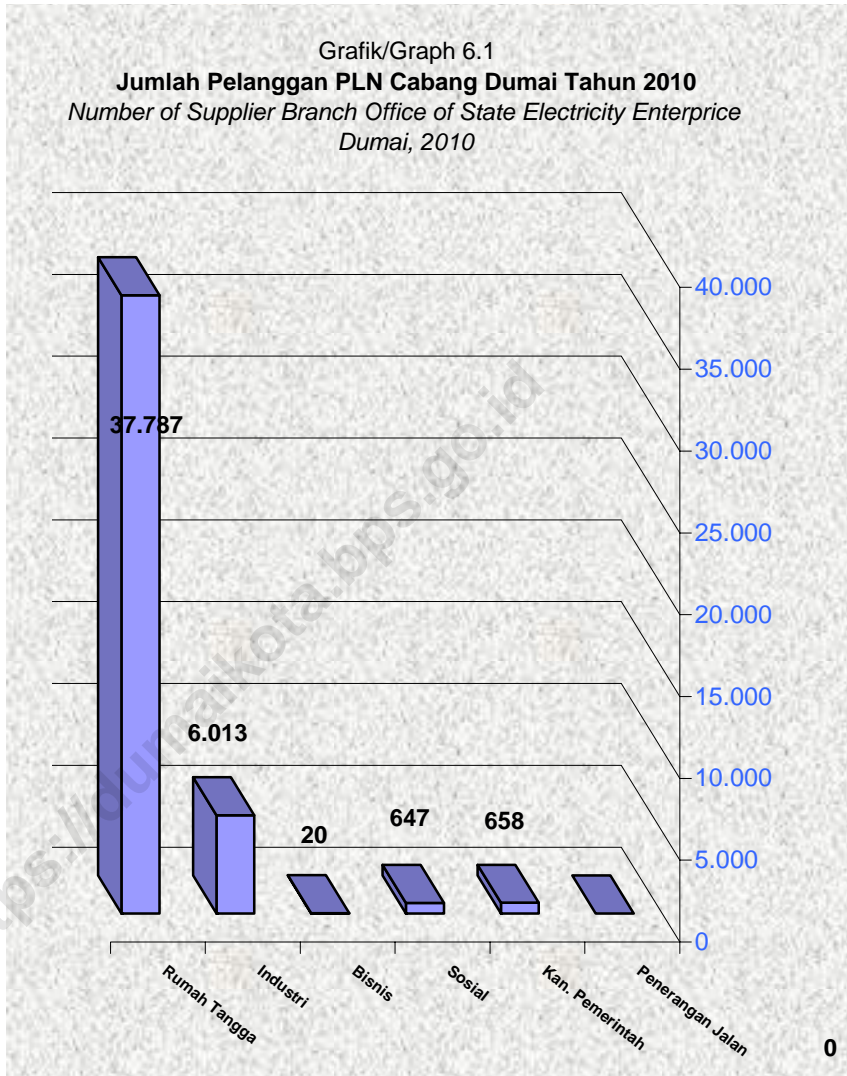
Source : Branch Office of State Electricity Enterprise Dumai

Tabel : 6.4 Banyaknya Air Minum yang Disalurkan PDAM Kota Dumai Menurut Jenis Pelanggan Tahun 2010
Production of Water Sold Distributed by PDAM by Kind of Customer, 2010

JENIS PELANGGAN <i>Kind of Customer</i>	JUMLAH PELANGGAN <i>Number of Supplier</i>	AIR YANG DISALURKAN <i>Water Sold</i>	
		VOLUME (M3) <i>Volume</i>	NILAI (000 Rp) <i>Value</i>
(1)	(2)	(3)	(4)
1. SOSIAL <i>Social</i>	15	2.852	5.703.000
2. NON NIAGA <i>Non Business</i>	1.054	145.366	363.414.700
3. NIAGA <i>Business</i>	317	70.836	212.506.500
4. INDUSTRI <i>Industry</i>	3	25.794	1.289.705.000
5. TERMINAL AIR <i>Water station</i>	7	5.483	10.965.500
6. KHUSUS	0	0	0
JUMLAH <i>Total</i>	1.396	250.331	1.882.294.700

Sumber : PDAM Kota Dumai

Source : PDAM of Dumai Municipality





**PERDAGANGAN
LUAR NEGERI**
Foreign Trade

<https://dumail.go.id>

7. Perdagangan Luar Negeri

7.1. Ekspor

Statistik perdagangan luar negeri meliputi barang yang di ekspor ke luar negeri dan yang di impor dari luar negeri melalui wilayah Kota Dumai. Salah satu sumber alam yang cukup berperan menunjang ekspor Kota Dumai adalah minyak bumi dan hasil tambang lainnya.

Nilai ekspor Dumai pada tahun 2010 adalah sebesar US \$ 11.770 juta. Nilai ekspor terbesar Kota Dumai yaitu US \$ 1.992 juta di ekspor ke India, US \$ 1.616 juta ke Jepang, China US \$ 1.542 juta dan sisanya di ekspor ke negara-negara lain.

7.2. Impor

Nilai impor Kota Dumai terbesar pada tahun 2010 berasal dari Malaysia US \$ 135 juta, Singapura US \$ 105 juta, dan sisanya dari negara-negara lainnya

7. Foreign Trade

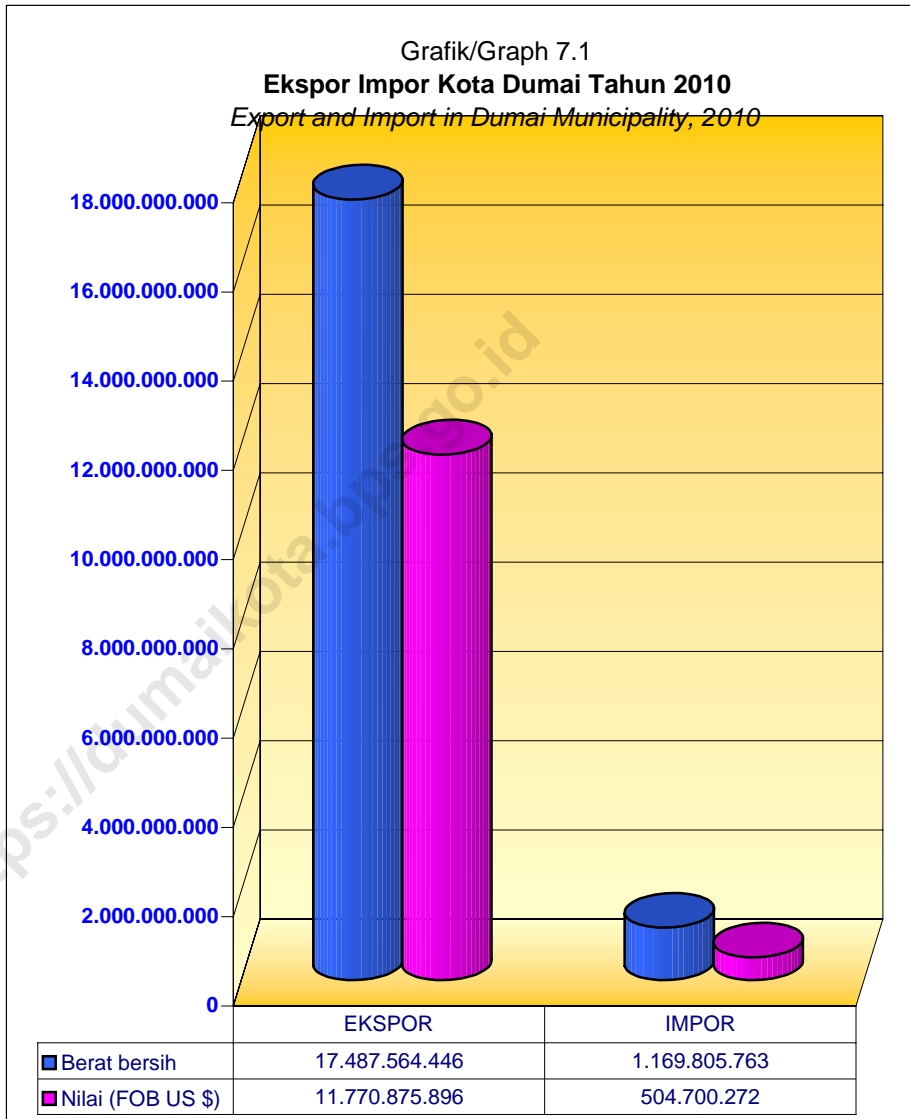
7.1. Export

The foreign trade statistics covers the commodities import and export via port of Dumai. The oil and mining natural resources of Dumai which play an important role support the state export.

The total value of Dumai export in 2010 was US \$ 11.770 million. The countries of destination for Dumai export ranked according to value are : US \$ 1,992 million to India, US \$ 1,616 million to Japan, US \$ 1,542 million to China and the remaining to other countries.

7.2. Import

The great value of Import of Dumai in 2010 came from Singapore which was recorded at US \$ 135 million and from Singapore was recorded at US \$ 105 million and the remaining to other countries.



Tabel : 7.1 Ekspor Impor di Kota Dumai Per Bulan Tahun 2010
Table : 7.1 Export and Import in Dumai Municipality by Month, 2010

BULAN <i>Month</i>	EKSPOR <i>Export</i>		IMPOR <i>Import</i>	
	BERAT <i>Weight</i> (Kg)	NILAI <i>Value</i> (FOB US \$)	BERAT <i>Weight</i> (Kg)	NILAI <i>Value</i> (FOB US \$)
(1)	(2)	(3)	(4)	(5)
JANUARI	1.343.171.665	783.766.773	223.947.335	81.856.791
PEBRUARI	1.580.268.806	908.715.809	38.305.271	18.812.870
MARET	1.261.461.494	767.747.006	66.767.203	28.491.475
APRIL	1.038.580.697	665.300.474	117.131.590	59.920.343
MEI	1.271.286.057	797.600.266	100.024.338	50.975.984
JUNI	1.099.161.608	718.486.956	86.911.390	50.884.001
JULI	1.082.299.969	692.939.810	133.643.853	38.194.630
AGUSTUS	1.929.429.162	1.328.293.417	68.218.288	20.906.298
SEPTEMBER	1.554.460.167	1.027.972.219	45.274.322	8.976.663
OKTOBER	1.920.078.888	1.345.302.283	83.695.602	35.539.423
NOPEMBER	1.685.018.227	1.315.207.850	18.269.040	12.903.554
DESEMBER	1.722.347.706	1.419.543.033	187.617.531	97.238.240
JUMLAH <i>Total</i>	17.487.564.446	11.770.875.896	1.169.805.763	504.700.272

Sumber : BPS Propinsi Riau

Source : Central Board of Statistics, Riau Province

Dumai in Figures 2011

Tabel : 7.2 Nilai Ekspor Kota Dumai Menurut Komoditi
Table Value of export of Dumai Municipality by Commodities

Komoditi <i>Commodity</i>	Sektor Koditi <i>Commodity Sector</i>	BERAT BERSIH <i>Net Weight (Kg)</i>	NILAI <i>Value (FOB US \$)</i>
(1)	(2)	(3)	(4)
Minyak Mentah	Minyak Mentah	7.085.486.929	4.046.643.435
Hasil Minyak	Hasil Minyak	1.304.505.806	642.127.630
Minyak Kelapa Sawit	Hasil Industri	6.972.842.029	5.791.076.350
Minyak Biji Kelapa Sawit	Hasil Industri	634.753.140	708.510.266
Hasil Industri Lainnya	Hasil Industri	345.261.909	282.840.163
Asam Berlemak Lainnya (Selain Stearin)	Hasil Industri	149.408.063	101.291.619
Lainnya (Selain Bungkil Kelapa Dan Dedak/Bekatul)	Hasil Industri	865.495.343	74.321.339
Rokok Dan Tembakau Olahan	Hasil Industri	5.505.071	66.088.500
Pupuk	Hasil Industri	58.519.200	22.972.182
Organik	Hasil Industri	34.925.533	19.620.257
Minyak Nabati Lainnya	Hasil Industri	13.300.850	10.418.227
Gliserol Dan Larutan Alkali	Hasil Industri	14.039.610	2.217.263
Ikan Lainnya (Selain Ikan Tongkol/Tuna, Ubur-Ubur, Kepiting, Kerang, Dan Bekicot)	Hasil Pertanian	2.217.160	948.933
Logam Tidak Mulia Lainnya	Hasil Industri	32.124	610.049
Damar Tiruan, Bahan Plastik	Hasil Industri	24.408	475.251
Hasil Tambang Lainnya	Hasil Tambang	902.000	404.369
Buah-Buahan	Hasil Pertanian	247.276	76.056
Alat Listrik	Hasil Industri	126	55.256
Tekstil Lainnya (Selain Pakaian Jadi Dan Kain Tenun)	Hasil Industri	2.829	54.938
Sayur-Sayuran	Hasil Pertanian	29.990	44.985
Lonceng, Arloji Dan Bagiannya	Hasil Industri	108	30.210
Perlengkapan Olahraga Dan Mainan	Hasil Industri	992	11.028
Komputer Dan Bagiannya	Hasil Industri	458	9.210

LANJUTAN TABEL *Continued Table 7.2*

Komoditi <i>Commodity</i>	Sektor Koditi <i>Commodity Sector</i>	BERAT BERSIH <i>Net Weight (Kg)</i>	NILAI <i>Value (FOB US \$)</i>
(1)	(2)	(3)	(4)
Audio Visual	Hasil Industri	264	7.600
Makanan Olahan Lainnya	Hasil Industri	6.599	4.455
Kayu Manis Dan Bunganya	Hasil Pertanian	13.167	3.721
Fotografi Dan Optik	Hasil Industri	90	3.025
Pakaian Jadi	Hasil Industri	106	3.000
Kopal Dan Lain-Lain	Hasil Pertanian	40.000	2.800
Gula Lainnya (Selain Gula Tetes Dan Gula Pa:	Hasil Industri	3.119	2.106
Besi/Baja	Hasil Industri	82	1.659
Ubi Kayu Olahan	Hasil Industri	47	11
Barang Kimia Lainnya	Hasil Industri	18	3
JUMLAH <i>Total</i>		17.487.564.446	11.770.875.896

Sumber : BPS Propinsi Riau

Source : Central Board of Statistics, Riau province

Dumai in Figures 2011

Tabel : 7.3 Volume dan Nilai Ekspor Kota Dumai Menurut Negara Tujuan, Tahun 2010

Volume and Value of Export of Dumai Municipality by Destination, 2010

NEGARA TUJUAN <i>Country of Destination</i>	BERAT BERSIH <i>Net Weight (Ton)</i>	NILAI <i>Value</i> (FOB US \$)
(1)	(2)	(3)
India	2.496.619.296	1.992.412.246
Jepang	2.846.344.973	1.616.239.284
China	2.027.048.788	1.542.655.175
Korea Selatan	2.084.574.821	1.173.725.167
Belanda	1.604.670.684	973.494.362
Amerika Serikat	1.214.595.405	726.976.605
Malaysia	806.065.106	608.383.949
Bangladesh	488.295.226	403.941.628
Italia	506.255.870	387.675.469
Taiwan (China)	556.156.728	308.707.213
Jerman	398.201.978	298.178.206
Singapura	471.130.809	261.566.252
Iran	289.397.201	256.127.487
Spainyol	244.925.767	189.038.002
Mesir	205.730.290	173.471.963
Brazilia	147.540.681	150.688.641
Ukraina	92.939.472	74.850.687
Fed. Russia	80.304.603	73.801.640
Pakistan	75.742.663	67.944.696
Kenya	69.270.000	55.758.590
Tanzania	58.134.455	47.762.743
Myanmar	47.947.061	43.415.957
Uni Emirat Arab	50.153.945	42.924.688
Filipina	65.277.908	35.768.470
Oman	39.785.683	35.742.503
Turki	26.103.410	22.863.134
Denmark	27.518.000	21.360.324
Nigeria	24.995.999	20.482.405
Vietnam	25.667.233	19.210.680
Czechoslovakia	18.097.588	13.341.413
Georgia	14.310.917	13.234.141

Sumber : BPS Propinsi Riau

Source : Central Board of Statistics, Riau province

LANJUTAN TABEL *Continued Table 7.3*

NEGARA TUJUAN <i>Country of Destination</i>	BERAT BERSIH <i>Net Weight (Ton)</i>	NILAI <i>Value</i> (FOB US \$)
(1)	(2)	(3)
Romania	14.999.833	12.329.863
Selandia Baru	143.929.648	10.939.632
Sri Lanka	10.723.622	8.297.664
Cote D'Ivoire	10.000.803	8.009.331
Ecuador	8.000.000	7.845.000
Saudi Arabia	10.550.060	7.344.292
Meksiko	9.000.000	7.101.000
Yunani	8.090.200	6.692.096
Britania Raya	18.600.000	6.119.200
Ghana	6.000.099	5.180.078
Mozambique	4.756.868	5.120.441
Kolombia	5.001.000	5.059.740
Portugal	4.709.206	3.626.148
Haiti	4.499.881	3.418.035
Thailand	54.707.270	3.397.180
Algeria	4.329.778	3.221.398
Afrika Selatan	3.300.000	2.488.500
Peru	3.000.000	2.377.500
Australia	21.217.000	2.050.087
Kamerun	2.499.692	1.781.031
Panama	2.499.999	1.732.499
Polandia	28.299.999	1.590.900
Marshall Islands	2.000.000	1.377.500
Argentina	2.000.000	1.255.000
Tuvalu	999.928	772.444
Mauritius	7.000	2.817
Malta	40.000	2.800
JUMLAH <i>Total</i>	17.487.564.446	11.770.875.896

Sumber : BPS Propinsi Riau

Source : Central Board of Statistics, Riau province

Dumai in Figures 2011

Tabel : 7.4 Nilai Impor Kota Dumai Menurut Komoditi Tahun 2010
Table Value of Import of Dumai Municipality by Commodity, 2010

Komoditi <i>Commodity</i>	Sektor Koditi <i>Commodity Sector</i>	BERAT BERSIH <i>Net Weight (Kg)</i>	NILAI <i>Value (FOB US \$)</i>
(1)	(2)	(3)	(4)
Pupuk	Hasil Industri	547.959.649	142.390.483
Hasil Industri Lainnya	Hasil Industri	44.741.209	42.027.406
Minyak Kelapa Sawit	Hasil Industri	42.195.753	33.930.588
Alat Listrik	Hasil Industri	3.096.019	10.526.332
Damar Tiruan, Bahan Plastik	Hasil Industri	9.547.304	9.966.189
Organik	Hasil Industri	29.126.301	8.987.132
Kapal Laut Dan Sejenisnya	Hasil Industri	15.855.000	7.675.230
An Organik	Hasil Industri	9.259.661	5.730.160
Beras Giling	Hasil Industri	10.951.148	5.316.103
Pesawat Udara Dan Bagiannya	Hasil Industri	25.649	5.281.276
Semen	Hasil Industri	132.444.000	5.105.912
Besi/Baja	Hasil Industri	2.288.518	4.835.092
Gula Pasir	Hasil Industri	5.950.000	4.524.500
Buah/Sayuran Olahan	Hasil Industri	4.486.405	3.442.274
Crumb Rubber	Hasil Industri	1.445.755	3.314.703
Dedak/Bekatul	Hasil Industri	4.086.706	3.158.773
Logam Tidak Mulia Lainnya	Hasil Industri	2.863.445	3.019.892
Kendaraan Bermotor Roda 4 Dan Lebih	Hasil Industri	104.899	2.685.150
Lonceng, Arloji Dan Bagiannya	Hasil Industri	265.858	2.662.635
Makanan Olahan Lainnya	Hasil Industri	2.799.366	2.461.478
Suku Cadang Kendaraan	Hasil Industri	2.002.664	2.247.799
Gula Lainnya (Selain Gula Tetes Dan Gula	Hasil Industri	2.500.000	1.852.500
Suku Cadang Mesin	Hasil Industri	85.813	1.531.400
Barang Dari Karet	Hasil Industri	1.037.766	1.440.831
Gliserol Dan Larutan Alkali	Hasil Industri	4.033.437	1.149.317
Minuman Olahan	Hasil Industri	1.247.328	1.065.003
Crepe	Hasil Industri	376.125	1.060.365
Kaca Dan Barang Dari Kaca	Hasil Industri	925.230	848.292
Perlengkapan Olahraga Dan Mainan	Hasil Industri	694.254	815.518
Kertas Dan Barang Dari Kertas	Hasil Industri	777.475	809.466
Sheet	Hasil Industri	310.140	800.574
Koper, Tas, Dompot Plastik/Tekstil	Hasil Industri	736.711	757.044

Sumber : BPS Propinsi Riau

Source : Central Board of Statistical, Riau Province

LANJUTAN TABEL *Continued Table 7.4*

Komoditi	Commodity	Sektor Koditi Commodity Sector	BERAT BERSIH Net Weight (Kg)	NILAI Value (FOB US \$)
(1)	(2)	(3)	(4)	(4)
Ikan Olahan		Hasil Industri	1.221.674	648.900
Pena Dan Pensil		Hasil Industri	549.782	599.088
Tekstil Lainnya (Selain Pakaian Jadi Dan Kain Tenun)		Hasil Industri	426.778	451.223
Aluminium		Hasil Industri	323.011	411.694
Fotografi Dan Optik		Hasil Industri	300.012	345.429
Kain Tenun		Hasil Industri	271.173	260.080
Stearin		Hasil Industri	95.638	161.497
Produk Keramik		Hasil Industri	166.188	151.909
Kayu Olahan Lainnya (Selain Kayu Lapis Dan Kayu Furniture Dari Bahan Lainnya (Selain Rotan)		Hasil Industri	172.436	146.820
Wangi-Wangian Dari Minyak Atsiri		Hasil Industri	68.656	100.343
Audio Visual		Hasil Industri	90.941	91.663
Keranjang Dan Semacamnya Dari Bahan Lainnya (S		Hasil Industri	20.052	83.513
Barang Kimia Lainnya		Hasil Industri	89.849	80.433
Sabun Mandi Dan Cuci		Hasil Industri	8.178	63.500
Sabun Mandi Dan Cuci		Hasil Industri	41.750	43.058
Tembaga		Hasil Industri	1.789	34.963
Alat Ukur		Hasil Industri	36.226	33.232
Seng		Hasil Industri	428	26.842
Produk Pharmasi		Hasil Industri	24.688	23.848
Coklat Olahan		Hasil Industri	19.017	9.991
Komputer Dan Bagiannya		Hasil Industri	263	9.052
Hasil Industri lainnya		Hasil Industri	12.099	20.690
Hasil Minyak		Hasil Minyak	172.566.767	103.415.982
Biji Lainnya (Selain Biji Kapas Dan Biji Bunga)		Hasil Pertanian	59.520.636	51.272.551
Sayur-Sayuran		Hasil Pertanian	20.984.219	12.534.857
Hasil Pertanian Lainnya		Hasil Pertanian	2.951.918	6.886.498
Rempah-Rempah Lainnya		Hasil Pertanian	3.076.832	2.783.366
Lada Putih		Hasil Pertanian	412.326	415.763
Biji Bunga		Hasil Pertanian	125.898	113.087
Karet Alam		Hasil Pertanian	45.000	88.520
Ikan Lainnya (Selain Ikan Tongkol/Tuna, Ubur-Ubu		Hasil Pertanian	67.470	31.399
Hasil Tambang Lainnya		Hasil Tambang	21.894.481	1.941.064
JUMLAH Total			1.169.805.763	504.700.272

Sumber : BPS Propinsi Riau

Source : Central Board of Statistical, Riau Province

Dumai in Figures 2011

Tabel : 7.5 Volume dan Nilai Impor Kota Dumai Menurut Negara Asal Tahun 2010

Volume and Value of Import of Dumai Municipality by Origin, 2010

NEGARA TUJUAN <i>Country of Destination</i>	BERAT BERSIH <i>Net Weight (Ton)</i>	Value	NILAI (FOB US \$)
(1)	(2)		(3)
Malaysia	293.468.113		135.235.992
Singapura	179.783.141		105.563.648
Kanada	224.128.351		91.173.548
China	91.799.146		51.343.701
Amerika Serikat	9.995.859		43.291.764
Thailand	27.519.557		17.427.962
Mesir	174.027.000		17.210.357
Australia	82.047.502		13.976.779
Ukraina	22.000.000		8.712.000
Vietnam	10.932.851		5.304.231
Fed. Russia	12.020.849		4.447.714
Iran	8.148.970		2.565.012
India	11.984.089		2.232.234
Jepang	8.333.926		1.510.280
Qatar	4.237.479		1.424.594
Saudi Arabia	4.991.006		1.357.553
Belanda	2.013.711		588.804
Spanyol	2.040.988		580.769
Prancis	49.950		201.798
Jerman	5.628		131.578
Irlandia	2.594		100.800
Korea Selatan	130.321		85.199
Bulgaria	101.021		67.713
Brazilia	61		58.388
Kamerun	1.107		36.716
Taiwan (China)	12.657		22.558
Chili	25.830		22.124
Italia	4.025		14.100
Meksiko	16		6.528
Britania Raya	15		5.828
JUMLAH Total	1.169.763.220		504.629.134

Sumber : BPS Propinsi Riau

Source : Central Board of Statistical, Riau Province



**TRANSPORTASI
& KOMUNIKASI**

*Transportations &
Communications*

<https://duma.pw.go.id>

8. Transportasi dan Komunikasi

Transportations and Communications

8.1. Perhubungan Darat

8.1. Land Transportation

Prasarana jalan merupakan urat nadi kelancaran lalu lintas di darat. Lancarnya arus lalu lintas akan sangat menunjang perkembangan perekonomian suatu daerah. Guna menunjang kelancaran perhubungan darat di Kota Dumai pada tahun 2010 tercatat panjang jalan 1.661,010 km. Di lihat dari kondisinya, jalan yang baik tercatat sepanjang 944,166 km (56,83%), sedang 518,907 km (31,23%) dan rusak/rusak berat 198,373 km (11,94%). Jika data panjang jalan dirinci menurut jenis permukaan diperoleh proporsi 23,7 persen diaspal, 19,4 persen jalan beton, 11,5 persen jalan kerikil, 44,8 persen jalan tanah, dan 0,5 jalan paving block.

Infrastructure of roads is a main factor needed to accelerate traffic activities on land. The acceleration of traffic will support economic activities in a region. In Dumai Municipality, the total length of roads was recorded at 2010 was 1,661.010 kilometers. Roads to be classified as in good amounted 944.166 kilometers (56.83 percent) in moderate 518.907 kilometers (31.23 percent) in damaged/bad 198.373 kilometers (11.94 percent). The length of roads by type of surface divided into : 23.7 percent were asphalted roads, 19.4 were stone roads, 11.5 percent were gravel roads, 44.8 percent earth roads and 0.5 percent were paving block.

Apabila prasarana jalan diibaratkan sebagai urat nadi maka prasarana pengangkutan adalah ibarat darah yang mengalir melalui urat nadi tersebut. Pada tahun 2010 tercatat 69.903 buah kendaraan bermotor yang terdiri dari mobil penumpang 2.476 buah, mobil bus 6.013 buah, mobil beban 5.973 buah dan sepeda motor sebanyak 55.441 buah.

The infrastructure of transportation is as important as the roads infrastructure. In the year 2010 the number of motor vehicles amounted to 42,650 consist of 2,476 passenger buses 6,013 buses, 5,973 good vehicles and 55,441 motor cycles.

8.2. Perhubungan Laut

Dari laporan pelabuhan laut Dumai diperoleh informasi bahwa pada tahun 2010 banyaknya barang-barang antar pulau yang dimuat berjumlah 11.910.904 ton dan yang dibongkar berjumlah 2.231.706 ton.

8.3. Perhubungan Udara

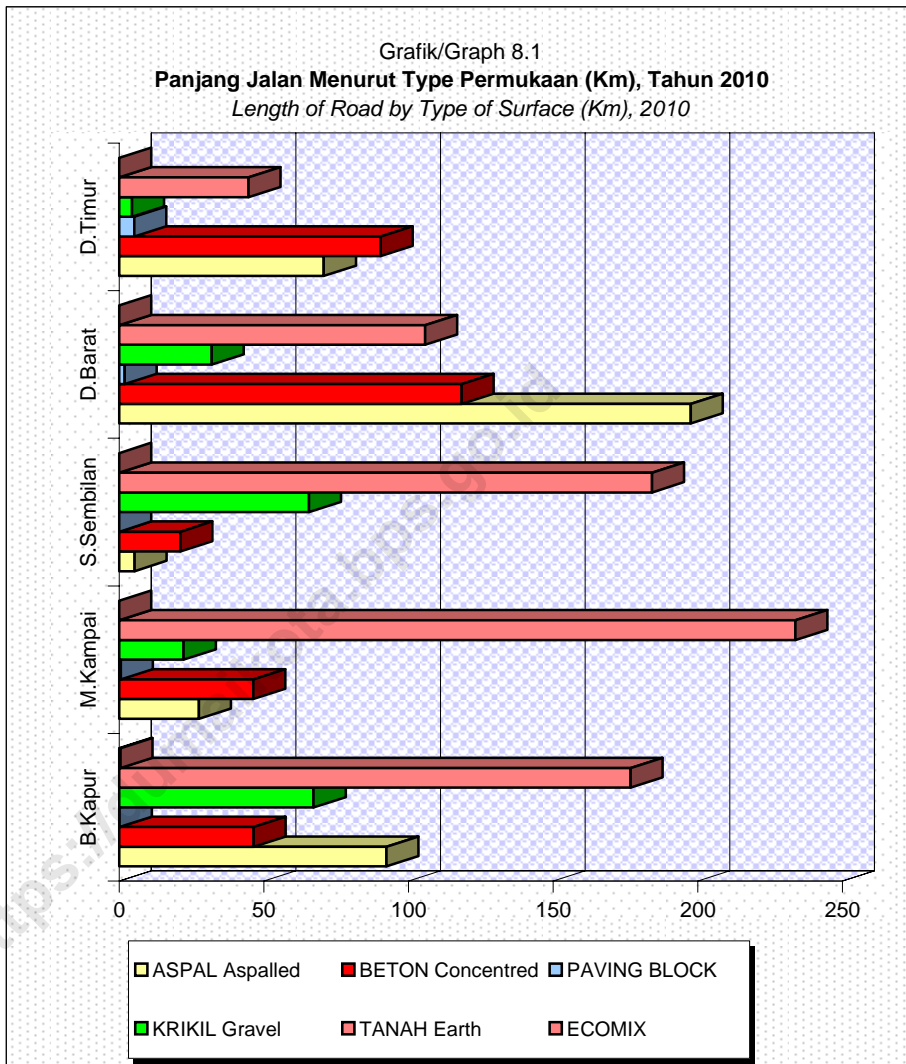
Dari laporan bandara Pinang Kampai Dumai menunjukkan bahwa frekuensi pesawat udara yang datang dan berangkat pada tahun 2010 sebanyak 585. Selanjutnya lalu lintas penumpang yang datang tahun 2010 tercatat 25.256 orang. Sedangkan penumpang yang berangkat tahun 2010 tercatat sebanyak 25.643 orang.

8.2. Sea Transportation

The information from Dumai seaport shows number of inter island cargo loaded amounted to 11,910,904 tons and cargo unload amounted to 2,231,706 tons in 2010.

8.3 Air Transportation

Reports from Pinang Kampai commercial airport of Dumai indicated that in 2010, The flight frequency was 585 times. Furthermore the number passengers arrival in 2010 was recorded at 25.643 persons. Regarding the number of passengers departure in 2010 was recorded at 25.643.



Tabel : 8.1.1 Panjang Jalan Kota Menurut Jenis Permukaan Jalan Dirinci Menurut Kecamatan (Km) Tahun 2010

Lenght of Road in Dumai Municipality by Type of Surface and District (Km), 2010

KECAMATAN <i>District</i>	JENIS PERMUKAAN JALAN (termasuk gang) <i>Type of Surface (including sub road)</i>					
	ASPAL <i>Aspalled</i>	BETON <i>Concreted</i>	PAVING		TANAH <i>Earth</i>	Ecomix
			BLOCK <i>Paving Block</i>	KERIKIL <i>Gravel</i>		
(1)	(2)	(3)	(4)	(5)	(6)	(6)
1. BUKIT KAPUR	92,341	46,524	0,200	67,218	176,788	0,520
2. MEDANG KAMPAI	27,570	46,414	0,565	22,319	233,663	0,000
3. SUNGAI SEMBILAN	5,350	21,193	0,000	65,599	184,133	0,000
4. DUMAI BARAT	197,500	118,348	1,909	32,031	105,733	0,000
5. DUMAI TIMUR	70,754	90,357	5,251	4,423	44,744	0,000
JUMLAH <i>Total</i>	393,515	322,835	7,925	191,590	745,060	0,520

Sumber : Dinas Pemukiman, Prasarana Wilayah dan Kebersihan

Source : *The Estate District Facility and Health of Dumai Municipality*

Tabel : 8.1.2 Panjang Jalan Kota Menurut Kondisi Jalan Dan Kecamatan (Km) Tahun 2010
Table Length of Road in Municipality by Roads Condition and District (Km), 2010

KECAMATAN <i>District</i>	KONDISI JALAN <i>Road Condition</i>			
	BAIK <i>Good</i>	SEDANG <i>Moderate</i>	RUSAK <i>Damage</i>	Panjang <i>Length</i>
(1)	(2)	(3)	(4)	(5)
1. BUKIT KAPUR	169,31	177,60	36,68	383,59
2. MEDANG KAMPAI	178,12	140,18	12,23	330,53
3. SUNGAI SEMBILAN	107,76	110,80	57,71	276,27
4. DUMAI BARAT	366,74	61,97	26,81	455,52
5. DUMAI TIMUR	122,24	28,35	64,94	215,53
JUMLAH <i>Total</i>	944,17	518,91	198,37	1.661,45

Sumber : Dinas Pemukiman, Prasarana Wilayah dan Kebersihan
Source : The Estate District Facility and Health of Dumai Municipality

Tabel : 8.2.1 Banyaknya Barang dan Penumpang Antar Pulau Melalui Pelabuhan Dumai Tahun 2010
Number of Loaded/Unloaded Cargo and the Arrived/Departure Passengers of Inter Island via Dumai Port, 2010

BULAN Month	BARANG (Ton) Cargo (Ton)		PENUMPANG (Orang) Passengers (Person)	
	MUAT Loaded	BONGKAR Unloaded	BERANGKAT Departure	DATANG Arrival
(1)	(2)	(3)	(4)	(5)
JANUARI	759.468	239.035	12.810	8.803
FEBRUARI	658.641	316.431	9.331	8.188
M A R E T	1.263.181	284.649	8.832	8.291
A P R I L	1.208.675	211.557	6.537	8.355
M E I	905.106	169.733	8.600	8.076
J U N I	1.022.810	155.303	9.900	10.943
J U L I	3.446.229	334.807	11.900	12.801
AGUSTUS	3.544.915	876.275	6.100	8.297
SEPTEMBER	839.604	283.812	20.300	22.107
OKTOBER	1.048.697	221.146	9.500	7.984
NOPEMBER	900.691	281.408	7.000	9.076
DESEMBER	843.752	282.904	9.900	15.464
JUMLAH Total	16.441.769	3.657.060	120.710	128.385

Sumber : PT (PERSERO) Pelabuhan Indonesia I Cabang Dumai

Dumai in Figures 2011

Tabel : 8.2.2 Banyaknya Barang dan Penumpang Luar Negeri Melalui Pelabuhan Dumai Tahun 2010
Number of Loaded/Unloaded Cargo and The Arrived/Departure Passengers of Over Seas via Dumai Port, 2010

BULAN <i>Month</i>	BARANG (Ton) <i>Cargo (Ton)</i>		PENUMPANG (Orang) <i>Passengers (Person)</i>	
	MUAT <i>Loaded</i>	BONGKAR <i>Unloaded</i>	BERANGKAT <i>Departure</i>	DATANG <i>Arrival</i>
(1)	(2)	(3)	(4)	(5)
JANUARI	505.951	64.202	16.811	11.746
FEBRUARI	313.763	25.857	13.918	12.045
M A R E T	282.732	39.800	11.286	11.788
A P R I L	297.533	53.727	12.655	11.171
M E I	239.117	25.551	11.422	11.981
J U N I	175.271	18.877	16.895	13.816
J U L I	248.165	122.019	15.019	15.890
AGUSTUS	580.659	77.145	7.855	11.546
SEPTEMBER	393.751	58.531	13.878	18.611
OKTOBER	370.271	51.348	12.491	10.711
NOPEMBER	420.566	79.108	11.115	10.507
DESEMBER	482.518	49.228	17.611	10.700
JUMLAH <i>Total</i>	4.310.297	665.393	160.956	150.512

Sumber : PT (PERSERO) Pelabuhan Indonesia I Cabang Dumai

Tabel : 8.2.3 Bongkar Muat Barang Antar Pulau dan Luar Negeri
Menurut Jenis Barang di Pelabuhan Dumai (Ton) Tahun 2010
Interisland and Overseas Unloaded / Loaded Cargo by Comodity
in Dumai Port (Ton), 2010

JENIS BARANG <i>Commodity</i>	DALAM NEGERI <i>Interisland</i>		LUAR NEGERI <i>Overseas</i>	
	BONGKAR <i>Unloaded</i>	MUAT <i>Loaded</i>	BONGKAR <i>Unloaded</i>	MUAT <i>Loaded</i>
(1)	(2)	(3)	(4)	(5)
1. BAHAN POKOK				
1.1. B B M	2.000	9.480	3.354	0
1.2. B E R A S	20.655	7.750	20.303	0
1.3. GARAM	3.000	0	64.165	0
1.4. GULA PASIR	2.498	0	11.154	0
1.5. KACANG KEDELE/ JAGUNC	0	0	0	0
1.6. MINYAK BAKAR	0	0	0	0
1.7. MINYAK GORENG	0	0	0	0
1.8. TEPUNG TERIGU				
2. M I G A S				
2.1. C O K E	0	0	0	0
2.2. CRUED OIL	0	6.323.493	0	0
2.3. L P G	0	33.423	0	0
2.4. L S W R	902.793	114.503	0	0
2.5. MINYAK MASAK	1.583.463	9.490.801	0	0
3. NON MIGAS				
3.1. ALAT LISTRIK	0	0	0	0
3.2. ASPAL	0	0	103.460	0
3.3. BAG/KARUNG	0	0	0	0
3.4. BAJA/BESI BETON/COIL	1.000	0	0	0
3.5. B A N	0	0	0	0
3.6. BATU/ BATU GRANITE	40.889	0	0	0
3.7. BAWANG	0	0	0	0
3.8. BAHAN PELEDAK	0	0	0	0
3.9. BENTONITE	0	0	0	0

Sumber : PT (PERSERO) Pelabuhan Indonesia I Cabang Dumai

LANJUTAN TABEL *Continued Table* **8.2.3**

JENIS BARANG <i>Commodity</i>	DALAM NEGERI <i>Interisland</i>		LUAR NEGERI <i>Overseas</i>	
	BONGKAR <i>Unloaded</i>	MUAT Loaded	BONGKAR Unloaded	MUAT Loaded
(1)	(2)	(3)	(4)	(5)
3.10 BLASTING	0	0	0	0
3.11 BESI PLATE	0	0	0	0
3.12 BLEACHING	0	0	0	0
3.13 B O A T	0	0	0	0
3.14 CANGKANG	0	0	0	67.218
3.15 CAT / PAINT	0	0	0	3.000
3.16 CHEMICAL	0	0	0	0
3.17 CONTAINER KOSONG	0	0	0	0
3.18 COSTIC SODA	0	0	0	0
3.19 DIESEL	0	0	0	0
3.20 GENCAR	7.873	1.506	1.397	0
3.21 GARAM INDUSTRI	0	0	0	0
3.22 IKAN SEGAR/UDANG SEGAR	0	1.180	0	1.445
3.23 BIJI SAWIT	0	0	0	0
3.24 INTI SAWIT	58.895	0	5.064	8.000
3.25 KAYU GERGAJIAN	0	0	0	0
3.26 KAYU LAPIS	5.700	0	0	0
3.27 KAPUK	0	0	0	0

Sumber : PT (PERSERO) Pelabuhan Indonesia I Cabang Dumai

LANJUTAN TABEL *Continued Table* 8.2.3

JENIS BARANG <i>Commodity</i>	DALAM NEGERI <i>Interisland</i>		LUAR NEGERI <i>Overseas</i>	
	MUAT <i>Loaded</i>	BONGKAR <i>Unloaded</i>	MUAT <i>Loaded</i>	BONGKAR <i>Unloaded</i>
(1)	(2)	(3)	(4)	(5)
3.28 KENDARAAN/ALAT BERAT	2.254	0	0	0
3.29 KERUPUK	0	0	0	0
3.30 LIMBAH SAWIT	0	0	0	0
3.31 MESIN-MESIN	0	0	0	0
3.32 MINUMAN	0	0	0	0
3.33 PASIR KUARSA	0	0	7.150	0
3.34 PIPA	10.115	83	0	0
3.35 PKE/AMPAS	8.209	0	0	434.166
3.36 PUPUK	249.785	70.244	333.701	36.715
3.37 ROKOK	5.798	77	0	1.284
3.38 ROTI	0	0	0	0
3.39 RIG & ACC	142	0	0	0
3.40 SAYUR	0	1.642	0	0
3.41 SARDEN	0	0	0	0
3.42 SENG	0	0	0	0
3.43 SEMEN	22.631	0	192.425	0
3.44 TELUR AYAM	0	0	0	0
3.45 TEPUNG INDUSTRI	0	0	0	0
3.46 TIANG PANCANG	0	0	0	0
3.47 TILAM	0	0	0	0

Sumber : PT (PERSERO) Pelabuhan Indonesia I Cabang Dumai

LANJUTAN TABEL *Continued Table* **8.2.3**

JENIS BARANG <i>Commodity</i>	DALAM NEGERI <i>Interisland</i>		LUAR NEGERI <i>Overseas</i>	
	BONGKAR <i>Unloaded</i>	MUAT Loaded	BONGKAR Unloaded	MUAT Loaded
(1)	(2)	(3)	(4)	(5)
4. CPO & TURUNANNYA				
4.1 C C O	0	0	0	2.999
4.2 C C N O/C N O	7.806	1.700	0	0
4.3 C P K O	6.706	16.000	0	167.464
4.4 C P S	0	0	0	10.148
4.5 C P O	714.488	363.337	9.000	2.873.232
4.6 PFAD	0	5.550	0	26.368
4.7 PKFAD	0	0	0	0
4.8 PKO	0	0	0	0
4.9 COL	0	0	0	0
4.10 RBD	0	0	0	0
4.11 RBDO/PO	0	0	0	377.133
4.12 RBDPKO	0	0	0	47.347
4.13 RBDS/PS	0	0	0	96.580
4.14 ROL	0	0	0	2.900
4.15 POP	0	0	0	51.296
4.16 GAS OIL	0	0	3.642	6.117
4.17 PME	0	0	0	20.839
4.18 LURIC ACID	0	1.000	0	1.500
4.19 PALMATA	0	0	0	900
4.20 OLEIN	0	0	0	71.666
4.21 STEARIN	0	0	0	2.000
4.22 SPMF	0	0		0
5. BARANG LAINNYA	0	0	0	0
6. HEWAN	0	0	3.692	0
JUMLAH <i>Total</i>	3.656.700	16.441.769	758.507	4.310.317

Sumber : PT (PERSERO) Pelabuhan Indonesia I Cabang Dumai

Tabel : 8.3.1 Jumlah Pesawat dan Penumpang Yang Datang dan Berangkat Melalui Bandar Udara Pinang Kampai Tahun 2010
Number of Aircraft Traffics and Passengers Arrived and Departure Via Pinang Kampai Airport of Dumai, 2010

BULAN <i>Month</i>	PESAWAT (UNIT) <i>Aircraft</i>		PENUMPANG (ORANG) <i>Passengers</i>			
	DATANG <i>Arrival</i>	BERANGKAT <i>Departure</i>	DATANG <i>Arrival</i>	BERANGKAT <i>Departure</i>	TRANSIT <i>Transite</i>	
(1)	(2)	(3)	(4)	(5)	(6)	
JANUARI	44	44	2.381	2.262	820	
FEBRUARI	44	44	1.813	1.961	944	
M A R E T	49	49	2.194	2.320	959	
A P R I L	43	43	2.035	2.136	921	
M E I	54	54	2.140	2.110	920	
J U N I	51	51	2.310	2.478	749	
J U L I	52	52	2.647	2.287	890	
AGUSTUS	73	73	1.968	1.956	1.828	
SEPTEMBER	49	49	2.553	2.756	582	
OKTOBER	38	38	1.635	1.719	921	
NOPEMBER	38	38	1.458	1.477	814	
DESEMBER	50	50	2.122	2.181	521	
JUMLAH	2010	585	585	25.256	25.643	10.869
<i>Total</i>	2009	675	675	27.725	29.456	8.486
	2008	733	733	31.468	32.079	16.026
	2007	850	850	31.097	33.103	11.498

Sumber : Bandar Udara Pinang Kampai Dumai

Source : Pinang Kampai Airport of Dumai

Dumai in Figures 2011

Tabel : 8.3.2 Jumlah Barang, Bagasi dan Pos Paket Yang Dibongkar dan Dimuat Melalui Bandar Udara Pinang Kampai (Kg) Tahun 2010
Number of Freight, Bagages and Parcels Loaded and Unloaded Via Pinang Kampai Air Port (Kg), 2010

BULAN <i>Month</i>	BARANG <i>Cargo</i>		BAGASI <i>Baggage</i>		POS PAKET <i>Parcels Post</i>		
	BONGKAR <i>Unloaded</i>	MUAT <i>Loaded</i>	BONGKAR <i>Unloaded</i>	MUAT <i>Loaded</i>	BONGKAR <i>Unloaded</i>	MUAT <i>Loaded</i>	
(1)	(2)	(3)	(4)	(5)	(6)	(7)	
JANUARI	7.495	616	33.646	27.927	0	0	
FEBRUARI	6.010	367	24.148	22.812	0	0	
M A R E T	12.330	307	32.210	25.383	0	0	
A P R I L	9.042	2.338	28.187	24.338	0	0	
M E I	7.739	249	28.837	24.611	0	0	
J U N I	54.491	389	33.297	28.887	0	0	
J U L I	9.598	652	37.635	28.241	0	0	
AGUSTUS	8.664	599	26.147	23.247	0	0	
SEPTEMBER	7.008	544	32.790	37.533	0	0	
OKTOBER	8.187	1.257	26.133	19.828	0	0	
NOPEMBER	8.402	4.525	19.393	15.990	0	0	
DESEMBER	7.423	1.577	27.129	22.988	0	0	
JUMLAH	2010	146.389	13.420	349.552	301.785	0	0
<i>Total</i>	2009	199.011	17.769	396.765	343.388	0	0
	2008	88.359	24.791	414.128	390.634	1.830	1.267

Sumber : Bandara Udara Pinang Kampai Dumai

Source : Pinang Kampai Airport of Dumai

Tabel : 8.4.1 Banyaknya Kendaraan Bermotor Yang Terdaftar Menurut Jenisnya Tahun 2006 - 2010
Number of Registered Vehicles by Type, 2005 - 2010

JENIS KENDARAAN <i>Type of Vehicles</i>	2006	2007	2008	2009	2010*
(1)	(2)	(3)	(4)	(5)	(6)
1. MOBIL PENUMPANG <i>Passengers Vehicles</i>	1.527	2.783	4.567	2.476	2.476
2. MOBIL BEBAN <i>Truck</i>	2.796	5.543	3.214	5.973	5.973
3. MOBIL BUS <i>Bus</i>	3.674	5.687	25.687	6.013	6.013
4. SEPEDA MOTOR <i>Motorcycle</i>	39.640	55.546	34.735	55.441	55.441
JUMLAH <i>Total</i>	47.637	69.559	68.203	69.903	69.903

Sumber : POLRES Dumai

Source : *Resort Police at Dumai*

*)Memakai data th lalu/ data tidak masuk

Tabel : 8.4.2 Banyaknya Surat Izin Yang Dikeluarkan oleh Polres Dumai Menurut Jenis SIM, Tahun 2006-2010

Number of Driving Lisence Given Out in Resort Police of Dumai by Type, 2005 - 2010

JENIS SIM <i>Type of License</i>	2006	2007	2008	2009	2010
(1)	(2)	(3)	(4)	(5)	(6)
1. SIM A	3.726	4.183	5.318	5.429	3.941
2. SIM C	13.102	20.103	16.987	15.283	10.873
3. SIM B.1	2.058	1.565	1.565	1.418	576
4. SIM B.2	811	704	654	747	231
JUMLAH <i>Total</i>	19.697	26.555	24.524	22.877	15.621

Sumber : POLRES Dumai

Source : Resort Police at Dumai

Tabel : 8.4.3 Banyaknya Bus dan Penumpang Yang Keluar/Masuk Melalui Terminal Bus Dumai Tahun 2007 - 2010
Number of The Arrival/Departure Passengers and Buses Via Dumai Bus Station , 2005-2010

TAHUN <i>Year</i>	BUS/ KENDARAAN <i>Buses</i>		PENUMPANG <i>Passengers</i>	
	BERANGKAT <i>Departure</i>	DATANG <i>Arrival</i>	BERANGKAT <i>Departure</i>	DATANG <i>Arrival</i>
(1)	(2)	(3)	(4)	(5)
2007	18.889	18.780	37.669	136.254
2008	17.867	16.380	137.907	126.695
2009	22.783	22.588	234.239	224.292
2010	21.416	20.614	234.639	230.503

Sumber : Dinas Perhubungan Kota Dumai

Source : *Transportation Service of Dumai Municipality*

Dumai in Figures 2011

Tabel : 8.4.4 Banyaknya Kendaraan Bermotor Yang Wajib Uji di Kota Dumai, Akhir Tahun 2010

Number of Vehicles for Compulsory Tested In Dumai Municipality, End of 2010

JENIS KENDARAAN <i>Kind of Automotive</i>	Sifat kendaraan			Jumlah Taman Kendaraan	Realisasi Uji
	Umum	Tidak Umum	Pemerintah		
(1)	(2)	(3)	(4)	(5)	(6)
1. SEPEDA MOTOR					
2. MOBIL PENUMPANG					
a. Taxi	12			12	9
b. Oplet	612			612	446
c. Rental		307		307	265
d. Bajaj/ Becak motor					
3. MOBIL BUS					308
a. Otobus	86	85	6	177	
b. Minibus	22			22	
4. MOBIL BARANG					
a. Pick Up	3	2.613	32	2.048	3.313
b. Box/ Wagon	1	66		67	118
c. Truck As II	198	893	2	1.093	1.875
d. Truck As III	430	472		902	1.288
e. Truck As IV	16	3		19	68
f. Mobil Tangki As II	84	257		341	427
g. Mobil Tangki As III	504	211		715	1.484
h. Mobil Tangki As IV	29			29	142
i. Traktor Head		30		30	42
5. KERETA TEMPELAN	2	58		60	12
6. KERETA GANDENGAN					
7. KENDARAAN LAINNYA		57	6	63	
JUMLAH <i>Total</i>	1.999	5.052	46	6.497	9.797

Sumber : Dinas Perhubungan Kota Dumai

Source : *Transportation Service of Dumai Municipality*

Tabel : 8.5.1 Lalu Lintas Surat Yang Diterima dan Dikirimkan Melalui Kantor Pos Dumai Setiap Bulannya Tahun 2010
Number of Letters Received and Sent by Post Office of Dumai per Month, 2010

BULAN Month	SURAT KILAT KHUSUS <i>Eveemight Delivery Letters</i>		PAKET POS BIASA <i>Regular Percels Post</i>		PAKET POS KILAT KHUSUS <i>Eveemight Percels Post</i>	
	Dikirim <i>Sent</i>	Diterima <i>Received</i>	Dikirim <i>Sent</i>	Diterima <i>Received</i>	Dikirim <i>Sent</i>	Diterima <i>Received</i>
(1)	(2)	(3)	(4)	(5)	(6)	(7)
JANUARI	14.200	18.340	300	589	152	132
FEBRUARI	14.300	14.532	576	756	143	160
M A R E T	17.279	20.176	796	625	222	205
A P R I L	6.645	26.096	662	655	143	190
M E I	5.777	9.632	633	786	173	175
J U N I	5.764	10.220	731	732	231	220
J U L I	5.625	12.506	848	755	272	215
AGUSTUS	5.503	34.888	1.112	695	432	455
SEPTEMBER	4.622	38.416	623	765	403	395
OKTOBER	6.425	37.324	589	655	242	202
NOPEMBER	15.499	32.800	705	652	252	255
DESEMBER	16.645	33.600	692	748	249	325
JUMLAH <i>Total</i>	118.284	288.530	8.267	8.413	2.914	2.929

Sumber : Kantor Pos Dumai

Source : *The Post Office of Dumai Municipality*

Dumai in Figures 2011

Tabel : 8.5.2 Jumlah Surat EMS Yang Diterima dan Dikirim Melalui Kantor Pos Dumai Tahun 2010
Number of EMS Received and Sent by Pos Office of Dumai, 2010

BULAN <i>Month</i>	EMS / KIRIMAN KELUAR NEGERI	
	Dikirim <i>Sent</i>	Diterima <i>Received</i>
(1)	(2)	(3)
JANUARI	27	21
FEBRUARI	15	17
M A R E T	32	43
A P R I L	30	36
M E I	36	34
J U N I	36	37
J U L I	28	49
AGUSTUS	28	48
SEPTEMBER	16	32
OKTOBER	39	35
NOPEMBER	28	49
DESEMBER	32	24
JUMLAH <i>Total</i>	347	425

Sumber : Kantor Pos Dumai

Source : *The Post Office of Dumai Municipality*

Dumai Dalam Angka 2011

Tabel : 8.6.1 Banyaknya Hotel di Kota Dumai Menurut Kecamatan Tahun 2010
Table Number of Hotels in Dumai by District, 2010

KECAMATAN <i>District</i>	HOTEL BERBINTANG <i>Classsified</i>	HOTEL MELATI <i>Non Classsified</i>	JUMLAH <i>Total</i>
(1)	(2)	(3)	(4)
1. BUKIT KAPUR		2	2
2. MEDANG KAMPAI			0
3. SUNGAI SEMBILAN			0
4. DUMAI BARAT		3	3
5. DUMAI TIMUR	3	14	17
JUMLAH <i>Total</i>	3	19	22

Sumber : BPS Kota Dumai

Source : Central Board of Statistics, Dumai Municipality

Tabel : 8.6.2 Banyaknya Kamar dan Tempat Tidur Hotel Menurut Statusnya di Kota Dumai Tahun 2010

Number of Hotels Rooms and Beds by Status and District in Dumai Municipality, 2010

KECAMATAN <i>District</i>	HOTEL BERBINTANG <i>Classified</i>		HOTEL MELATI <i>Non Classified</i>	
	KAMAR <i>Rooms</i>	TEMPAT TIDUR <i>Beds</i>	KAMAR <i>Rooms</i>	TEMPAT TIDUR <i>Beds</i>
(1)	(2)	(3)	(4)	(5)
1. BUKIT KAPUR			20	20
2. MEDANG KAMPAI				
3. SUNGAI SEMBILAN				
4. DUMAI BARAT			58	100
5. DUMAI TIMUR	276	447	377	739
JUMLAH <i>Total</i>	276	447	455	859

Sumber : BPS Kota Dumai

Source : Central Board of Statistics, Dumai Municipality

Tabel : 8.6.3 Banyaknya Kedatangan dan Keberangkatan Warga Negara Asing Melalui Kantor Imigrasi Dumai Setiap Bulannya Tahun 2010
Number of Foreign Visitors in Dumai via Imigrasi Office of Dumai Each Month, 2010

BULAN <i>Month</i>	KEDATANGAN <i>Arrival</i>	KEBERANGKATAN <i>Departure</i>
(1)	(2)	(3)
JANUARI	12	8
FEBRUARI	17	18
M A R E T	16	13
A P R I L	15	20
M E I	16	24
J U N I	10	22
J U L I	10	19
AGUSTUS	10	11
SEPTEMBER	18	9
OKTOBER	8	5
NOPEMBER	19	19
DESEMBER	11	4
JUMLAH <i>Total</i>	162	172

Sumber : Kantor Imigrasi Dumai
Source : Imigrasi Office, Dumai

Tabel : 8.6.4 Potensi Pariwisata Kota Dumai Dirinci Menurut Jenis dan Jarak dari Pusat Kota Tahun 2010
Dumai Tourism Object by Kind and Distance from Downtown, 2010

JENIS <i>Kind</i>	LOKASI <i>Location</i>	JARAK <i>Distance</i> (KM)
(1)	(2)	(3)
A. Wisata Alam		
1. Hutan Wisata Bunga Tujuh	Jl. Pinang Kampai	± 9
2. Penangkaran Harimau Hutan Senepis	Sungai Sembilan	± 35
3. Kuala Sungai Dumai	Jl. Pinang Kampai	± 9
4. Pantai Teluk Makmur	Teluk Makmur	± 13
5. Pantai Purnama	Jl. Batu Bintang, Purnama	± 7
6. Hutan Wisata	Jl. Pinang Kampai	± 5
7. Pesona Bukit Seludung	Pelintung	± 25
B. Wisata Sejarah		
1. Makam Pawang Lion	Pelintung	± 25
2. Makam Keramat Datuk Delau	Teluk Makmur	± 13
3. Perigi Tuk Kurus	Jl Bukit Timah	± 5
4. Batu Telapak Harimau Sakti	Pelintung	± 25
5. Keramat Cengal Sakti	Jl. Teduh gg. Cengal Pangkalan sesai	± 2
6. Makam Tuk Kedondong	Komplek PT Patra Dock	± 3
7. Makam Tuk Syeh Umar	Jl. Syeh Umar	± 2
8. Makam Putri Tujuh	Jl. Putri Tujuh Komplek Pertamina	± 3
C. Wisata Agama		
1. Kelenteng	Jl. Kelakap Tujuh	± 7
2. Masjid Raya	Jl. Raya Dumai-Duri	± 18
3. Persulukan Nasabandiyah	Jl. Raya Dumai-Duri	± 18
4. Pondok Pengajian An-Nazimar	Jl Pemuda Laut	± 2

Sumber : Dinas Pariwisata Kota Dumai

Source : *Tourism Bord, Dumai Municipality*

LANJUTAN TABEL *Continued Table* 8.6.4

JENIS <i>Kind</i>	LOKASI <i>Location</i>	JARAK <i>Distance</i> (KM)
(1)	(2)	(3)
D. Wisata Olah Raga		
1. Lapangan Golf	Komplek Pertamina	± 3
2. Lapangan Golf	Komplek Caltex	± 3
3. Kolam Renang Simanalagi	Bagan Besar	± 9
4. Kolam Renang Bukit Datuk	Pertamina	± 3
5. Kolam Renang Bukit Jin	Caltex	± 4
6. Kolam Pancing Patra	Jl. Bukit Datuk	± 3
7. Kolam Pancing Idola	Jl. Bukit Timah	± 9
E. Wisata Tirta		
1. Taman Wahana Tirta	Caltex	± 10
2. Mina Patra	Pertamina	± 8
3. Expresionisme Spiritual Endong		

Sumber : Dinas Pariwisata Kota Dumai

Source : *Tourism Bord, Dumai Municipality*

Dumai in Figures 2011

Tabel : 8.6.5 Banyaknya Kejadian Kebakaran Di Kota Dumai Dirinci Menurut Bulan dan Lokasi Tahun 2010

Number of Fire Accident by Month and Location in Dumai Municipality, 2010

BULAN <i>Month</i>	PEMU- KIMAN <i>Settlement</i>	PERTO- KOAN <i>Shops</i>	GUDANG/ KAPAL <i>Warehouse/ Ship</i>	PASAR/ KIOS <i>Markets</i>	HOTEL <i>Hotel</i>	HUTAN <i>Forest</i>	GEDUNG/ KANTOR <i>Building/Of fice</i>
(1)	(2)	(3)	(4)	(5)	(6)	(7)	(8)
JANUARI	0	0	0	0	0	0	0
FEBRUARI	1	0	0	0	0	2	0
M A R E T	0	0	0	0	0	0	0
A P R I L	2	1	0	0	0	0	0
M E I	1	1	0	0	0	0	0
J U N I	0	0	0	0	0	0	0
J U L I	1	0	0	0	0	0	0
AGUSTUS	0	1	0	0	0	0	0
SEPTEMBER	2	0	0	0	0	0	0
OKTOBER	1	0	0	0	0	9	0
NOPEMBER	0	0	1	0	0	0	0
DESEMBER	4	0	0	0	0	0	0
JUMLAH <i>Total</i>	12	3	1	0	0	11	0

Sumber : SATPOL PP

Tabel : 8.6.6 Banyaknya Kejadian Kebakaran Di Kota Dumai Dirinci Menurut Kecamatan dan Lokasi Tahun 2010
Number of Fire Accident by District an Location in Dumai Municipality, 2010

BULAN <i>Month</i>	PEMU- KIMAN <i>Settlement</i>	PERTO- KOAN <i>Shops</i>	GUDANG / KAPAL <i>Warehous e/ Ship</i>	PASAR/ KIOS <i>Markets</i>	HOTEL <i>Hotel</i>	HUTAN <i>Forest</i>	GEDUNG/K ANTOR <i>Building/Of fice</i>
(1)	(2)	(3)	(4)	(5)	(6)	(7)	(8)
BUKIT KAPUR	1	0	0	0	0	1	0
MEDANG KAMPAI	0	0	0	0	0	0	0
SUNGAI SEMBILAN	0	0	0	0	0	2	0
DUMAI TIMUR	7	2	0	0	0	5	0
DUMAI BARAT	4	1	1	0	0	3	0
JUMLAH <i>Total</i>	12	3	1	0	0	11	0

Sumber : SATPOL PP



**KEUANGAN &
KOPERASI**

Finance and Cooperative

<https://dum...ops.go.id>

9. Keuangan dan Koperasi

9. Finance, Price and Cooperative

9.1. Perbankan

9.1. Banking

Dana dari masyarakat yang berhasil dihimpun oleh perbankan pada akhir tahun 2010 berjumlah 2.251,4 miliar rupiah yang terdiri dari Giro sebesar 126,8 miliar rupiah, Deposito 488,7 miliar rupiah dan Tabungan 1.075,8 miliar rupiah.

At the end of 2010 public funds were 2,251.4 billion rupiahs consists of demand deposits 126.8 billion rupiahs, deposits 488.7 billions rupiahs and 1.075.8 billion rupiahs savings.

Sementara itu pada akhir tahun 2010 pemberian kredit perbankan mencapai 4.785,6 miliar rupiah. Disisi lain pinjaman perbankan tahun 2010 menurut sektor ekonomi terbesar diberikan ke sektor industri pengolahan 3.528,4 miliar rupiah dan sektor perdagangan, restoran dan hotel 225,6 miliar rupiah.

Regarding banking services at the end of 2010 reached 4,785.6 billion rupiahs. The biggest utilization of loan classified into : manufacturing industry sector 3,528.4 billions rupiahs, manufacturing and trade, restaurants and hotels sector 225.6 billions rupiahs.

9.2. Keuangan Daerah

9.2. Regional Finance

Sesuai dengan Kepmendagri no. 13 th 2006, Dalam perencanaan anggaran dan belanja daerah pemerintah menganut prinsip berimbang dan dinamis. Realisasi pendapatan Kota Dumai pada tahun 2010 berjumlah 700,88 miliar rupiah, sedangkan realisasi belanja berjumlah 650,17 miliar rupiah terdiri dari belanja operasi sebesar 541,90 miliar rupiah dan belanja modal sebesar 108,23 miliar rupiah.

Based on Kepmendagri no. 13 th 2006, In the planning of the state budget the government adapts a balanced and dynamic budget principle. The realization of receipt of Dumai in 2010 was 700.88 billions rupiahs, while the realization of expenditure of Dumai in 2010 was 650.17 billions rupiahs consists of direct expenditure was 541.90 billions rupiahs and capital expenditure was 108.23 billion rupiahs.

9.3. Koperasi

Kebijakan pemerintah dibidang perkoperasian adalah mengarahkan dan meningkatkan peranan serta kemampuan usaha koperasi. Dalam tahun 2010 terdapat 384 koperasi di Kota Dumai yang terdiri dari 6 koperasi unit desa dengan anggota 1.429 orang dan koperasi lainnya berjumlah 378 dengan anggota 23.384 orang.

9.3. Cooperatives

In order to direct and improve the role of cooperative the government create a policy by making some efforts to give some facilities to domestic and make them involve to the cooperative in those activities. In 2010 there were 384 legalized cooperative in Dumai they were 6 village unit cooperatives which was 1,429 cooperative members and 378 other cooperative which was 23,384 cooperative members.

Tabel : 9.1.1 Posisi Simpanan Masyarakat Rupiah Dan Valuta Asing Bank Umum Dan BPR Menurut Bulan (Jutaan Rupiah) Tahun 2010
Outstanding of Private Deposit in Rupiah and Foreign Currency of Comercial and Rural Bank By Month (Million of Rp), 2010

BULAN <i>Month</i>	GIRO <i>Demand Deposits</i>		DEPOSITO <i>Deposits</i>		TABUNGAN <i>Savings</i>	
	Nominal	rekening	Nominal	bilyet	Nominal	rekening
(1)	(2)		(3)		(4)	
JANUARI	1.691.497	126.849	2.942	488.774	3.014	1.075.874
FEBRUARI	1.659.067	139.583	2.999	499.929	3.035	1.019.555
M A R E T	1.843.421	169.460	3.138	525.757	2.771	1.148.204
A P R I L	1.936.698	158.183	3.264	562.136	2.987	1.216.379
M E I	1.877.938	113.704	3.309	538.875	2.986	1.225.359
J U N I	2.014.480	150.765	3.537	580.825	3.007	1.282.890
J U L I	1.990.279	162.052	5.651	558.718	2.981	1.269.509
AGUSTUS	1.973.542	148.767	3.629	541.935	3.346	1.282.840
SEPTEMBER	2.123.884	173.618	3.606	564.827	3.106	1.385.438
OKTOBER	2.109.170	155.773	3.651	565.593	3.461	1.387.804
NOPEMBER	2.119.049	185.469	3.673	543.171	3.440	1.390.409
DESEMBER	2.251.446	201.897	3.688	552.732	3.430	1.496.818

Sumber : Kantor Bank Indonesia Pekanbaru
 Source : Office of Bank Indonesia, Pekanbaru

Tabel : 9.1.2 Kredit Perbankan Menurut Jenis Penggunaan (Jutaan Rupiah) Tahun 2010
Banks Credit by Kind of Utilization (In Million Rupiahs), 2010

BULAN <i>Month</i>	MODAL KERJA <i>Job Capital</i>	INVESTASI <i>Investment</i>	KONSUMSI <i>Consumption</i>	JUMLAH <i>Total</i>
(1)	(2)	(3)	(4)	(5)
JANUARI	3.007.851	373.372	622.469	4.003.692
FEBRUARI	2.761.441	385.311	636.701	3.783.453
M A R E T	2.973.886	345.895	620.838	3.940.619
A P R I L	3.002.368	347.337	650.287	3.999.992
M E I	3.051.675	334.946	684.504	4.071.125
J U N I	674.070	1.613.545	751.406	3.039.021
J U L I	2.739.171	1.583.549	750.047	5.072.767
AGUSTUS	3.366.441	1.571.299	787.645	5.725.385
SEPTEMBER	3.446.986	1.478.934	821.933	5.747.853
OKTOBER	3.630.204	1.477.941	848.046	5.956.191
NOPEMBER	3.754.443	1.489.890	831.577	6.075.910
DESEMBER	2.515.724	1.425.727	844.159	4.785.609

Sumber : Kantor Bank Indonesia Pekanbaru
Source : Office of Bank Indonesia, Pekanbaru

Tabel : 9.1.3 Pinjaman Perbankan Menurut Sektor Ekonomi (Jutaan Rupiah) Tahun 2010
Table Banks Credit by Economic Sector (In Million Rupiahs), 2010

BULAN <i>Month</i>	PERTANI- AN <i>Agriculture</i>	PERTAM- BANGAN <i>Mining</i>	INDUSTRI PENGO- LAHAN <i>Manufactu- ring Industries</i>	LISTRIK, GAS DAN AIR BERSIH <i>Electricity , Gas and Water</i>	KONS- TRUKSI <i>Construct- ion</i>	PERDAGAN, RESTORAN DAN HOTEL <i>Trade, Restau rants and Hotels</i>
(1)	(2)	(3)	(4)	(5)	(6)	(7)
JANUARI	11.578	88.014	2.949.718	19	31.106	143.627
FEBRUARI	13.088	69.612	2.726.096	19	29.867	142.159
M A R E T	17.746	64.942	2.875.005	16	27.002	161.090
A P R I L	19.052	62.940	2.887.540	16	24.539	169.232
M E I	21.032	63.355	2.927.466	16	20.825	167.762
J U N I	26.895	2.218	1.858.118	16	30.349	182.946
J U L I	26.560	1.944	3.913.680	16	30.183	220.261
AGUSTUS	25.089	2.582	4.510.152	-	30.938	220.725
SEPTEMBER	31.281	2.736	4.504.216	-	33.194	222.853
OKTOBER	35.292	3.098	4.691.768	100	34.569	210.238
NOPEMBER	33.404	2.789	4.833.317	100	33.155	218.423
DESEMBER	25.118	1.510	3.528.483	100	32.045	225.631

Sumber : Kantor Bank Indonesia Pekanbaru
 Source : Office of Bank Indonesia, Pekanbaru

LANJUTAN TABEL *Continued Table 9.1.3*

BULAN <i>Month</i>	PENGANGKUTAN, PERGUDANGAN DAN KOMUNI KASI <i>Transportation, Warehousing and Communication</i>	JASA-JASA DUNIA USAHA <i>Business Services</i>	JASA-JASA SOSIAL MASYARAKAT <i>Public Social Service</i>	LAIN-LAIN <i>Others</i>
(1)	(8)	(9)	(10)	(11)
JANUARI	16.775	65.709	4.475	692.671
FEBRUARI	18.351	8.073	134.636	637.807
M A R E T	19.919	8.545	141.196	621.843
A P R I L	20.568	19.328	142.376	651.480
M E I	21.051	20.357	141.205	685.418
J U N I	21.872	19.115	145.823	751.667
J U L I	18.624	17.605	93.588	750.305
AGUSTUS	17.562	16.385	114.215	787.736
SEPTEMBER	16.738	63.067	51.753	822.016
OKTOBER	17.820	61.331	53.929	848.046
NOPEMBER	17.233	64.188	41.724	831.577
DESEMBER	19.552	65.900	43.112	844.159

Sumber : Kantor Bank Indonesia Pekanbaru

Source : *Office of Bank Indonesia, Pekanbaru*

Tabel : 9.2.1 Anggaran dan Realisasi APBD Kota Dumai Tahun 2010 (anudited)
Table Budget and Realization of APBD Dumai Municipality, 2010

URAIAN	Jumlah Anggaran (Rp)	Jumlah Realisasi (Rp)
(1)	(2)	(3)
I. PENDAPATAN DAERAH	753.900.576.668,00	700.882.012.678,28
A. PENDAPATAN ASLI DAERAH	54.071.932.084,00	58.273.921.726,28
Pajak Daerah	10.780.000.000,00	10.102.892.843,77
Retribusi Daerah	22.830.600.780,00	20.449.685.965,00
Hasil Pengelolaan Kekayaan Daerah Yang Dipisahkan	2.153.921.702,00	1.999.912.296,00
Lain - lain Pendapatan yang sah	18.307.409.602,00	25.721.430.621,51
B. PENDAPATAN TRANSFER	506.108.315.264,00	607.343.070.552,00
Transfer Pemerintah Pusat - Dana Perimbangan	467.743.931.855,00	573.781.985.988,00
Transfer Pemerintah Provinsi	38.364.383.409,00	33.561.084.564,00
C. LAIN-LAIN PENDAPATAN YANG SAH	193.720.329.320,00	35.265.020.400,00
Pendapatan Hibah	1.000.000.000,00	0,00
Dana Tunjangan Pendidikan	0,00	18.164.164.800,00
Pendapatan Lainnya yang Sah	192.720.329.320,00	17.100.855.600,00
II. BELANJA DAERAH	730.547.061.847,18	650.175.836.196,91
A. BELANJA OPERASI	583.187.877.786,88	541.907.274.829,83
Belanja Pegawai	395.113.551.183,00	367.308.835.167,88
Belanja Barang	150.973.271.399,88	141.256.840.101,95
Belanja Bunga	0,00	0,00

Sumber : Dinas Pendapatan Daerah Kota Dumai

Sumber : *Financial Shore Mayor of Dumai Office*

LANJUTAN TABEL *Continued Table* 9.2.1

URAIAN	Jumlah Anggaran (Rp)	Jumlah Realisasi (Rp)
(1)	(2)	(3)
Belanja Subsidi	0,00	0,00
Belanja Hibah	14.986.500.000,00	13.791.115.000,00
Belanja Bantuan Sosial	20.214.555.204,00	17.650.484.560,00
Belanja Bantuan Keuangan kepada	1.900.000.000,00	1.900.000.000,00
B. BELANJA MODAL	147.109.184.060,30	108.228.951.234,00
Belanja Tanah	3.496.115.069,00	3.318.506.800,00
Belanja Peralatan dan Mesin	16.913.184.949,00	14.114.956.213,00
Belanja Gedung dan Bangunan	16.920.159.900,00	16.339.634.950,00
Belanja Jalan, Irigasi dan Jaringan	108.983.539.126,30	73.661.977.290,00
Belanja Aset Tetap lainnya	796.185.016,00	793.875.981,00
Belanja Aset Lainnya	0,00	0,00
III. TRANSFER	0,00	0,00
A. TRANSFER BAGI HASIL KE DESA	0,00	0,00
Bagi Hasil Pajak	0,00	0,00
Bagi Hasil Retribusi	0,00	0,00
Bagi Hasil Pendapatan lainnya	0,00	0,00

Sumber : Dinas Pendapatan Daerah Kota Dumai

Sumber : *Financial Shore Mayor of Dumai Office*

LANJUTAN TABEL *Continued Table 9.2.1*

URAIAN	Jumlah Anggaran (Rp)	Jumlah Realisasi (Rp)
(1)	(2)	(3)
IV. PEMBIAYAAN	-23.353.514.821	-22.719.968.990,60
A. PENERIMAAN PEMBIAYAAN DAERAH	8.537.004.608,00	8.537.004.608,00
Penggunaan SILPA	8.537.004.608,00	8.537.004.608,00
B. PENGELUARAN PEMBIAYAAN DAERAH	31.890.519.429,00	31.256.973.598,00
Pembiayaan Pokok Pinjaman Dalam Negeri	30.164.519.429,00	29.530.973.598,00
Pembiayaan Ganti Rugi Perkara	726.000.000,00	726.000.000,00
Usaha Ekonomi Kerakyatan- Simpan Pinjam	1.000.000.000,00	1.000.000.000,00
Sisa Lebih Pembiayaan Anggaran	0,00	27.986.207.490,77

Sumber : Dinas Pendapatan Daerah Kota Dumai

Sumber : *Financial Shore Mayor of Dumai Office*

Dumai in Figures 2011

Tabel : 9.3.1 Banyaknya Koperasi di Kota Dumai Menurut Kecamatan dan Jenisnya Tahun 2010
Number of Cooperation in Dumai Municipality by District and Type, 2010

JENIS KOPERASI <i>Type</i>	KECAMATAN <i>District</i>					JUMLAH <i>Total</i>
	BUKIT KAPUR	MEDANG KAMPAI	SUNGAI SEMBILAN	DUMAI BARAT	DUMAI TIMUR	
(1)	(2)	(3)	(4)	(5)	(6)	(7)
1. K U D <i>Village Cooperation</i>	1	2	3	0	0	6
2. KERAJINAN <i>Creativity</i>	0	0	0	0	0	0
3. KONSUMSI <i>Consumption</i>	0	0	0	0	0	0
4. SIMPAN PINJAM	0	0	0	0	0	0
5. FUNGSIONAL <i>Functional</i>	5	1	0	11	26	43
6. SERBA USAHA	39	22	33	114	127	335
7. LAINNYA <i>Others</i>	0	0	0	0	0	0
JUMLAH <i>Total</i>	45	25	36	125	153	384

Sumber : Dinas Koperasi, UKM dan Pemberdayaan Masyarakat

Source : *Cooperatives, Small & Medium enterprises and empowering community board of Dumai Municipality*

Tabel : 9.3.2 Banyaknya Anggota Koperasi Menurut Kecamatan dan Jenisnya Tahun 2010

Number of Members Cooperation by District and Type, 2010

JENIS KOPERASI <i>Type</i>	KECAMATAN <i>District</i>					JUMLAH <i>Total</i>
	BUKIT KAPUR	MEDANG KAMPAL	SUNGAI SEMBILAN	DUMAI BARAT	DUMAI TIMUR	
(1)	(2)	(3)	(4)	(5)	(6)	(7)
1. K U D <i>Village Cooperation</i>	376	501	552	0	0	1.429
2. KERAJINAN <i>Creativity</i>	0	0	0	0	0	0
3. KONSUMSI <i>Consumption</i>	0	0	0	0	0	0
4. SIMPAN PINJAM	0	0	0	0	0	0
5. FUNGSIONAL <i>Functional</i>	793	128	0	665	3.637	5.223
6. SERBA USAHA	1.729	1.531	1.127	6.943	6.831	18.161
7. LAINNYA <i>Others</i>	0	0	0	0	0	0
JUMLAH <i>Total</i>	2.898	2.160	1.679	7.608	10.468	24.813

Sumber : Dinas Koperasi, UKM dan Pemberdayaan Masyarakat

Source : Cooperatives, Small & Medium enterprises and empowering community board of Dumai Municipality

Dumai in Figures 2011

Tabel
Table : 9.3.3 Banyaknya Simpanan Koperasi Menurut Kecamatan dan Jenisnya (Ribuan Rupiah) Tahun 2010

Number of Saving Cooperation by District and Type (000 Rp), 2010

JENIS KOPERASI <i>Type</i>	KECAMATAN					Jumlah <i>Total</i>
	BUKIT KAPUR	MEDANG KAMPAI	SUNGAI SEMBILAN	DUMAI BARAT	DUMAI TIMUR	
(1)	(2)	(3)	(4)	(5)	(6)	(7)
1. K U D <i>Village Cooperation</i>	15.317.000	56.010.000	47.533.955	0	0	118.860.955
2. KERAJINAN <i>Creativity</i>	0	0	0	0	0	0
3. KONSUMSI <i>Consumption</i>	0	0	0	0	0	0
4. SIMPAN PINJAM	0	0	0	0	0	0
5. FUNGSIONAL <i>Functional</i>	667.342.758	21.054.000	0	771.911.784	8.916.500.366	10.376.808.908
6. SERBA USAHA	394.753.666	859.764.898	714.732.500	5.174.281.968	10.569.876.107	17.713.409.139
7. LAINNYA <i>Others</i>	0	0	0	0	0	0
JUMLAH <i>Total</i>	1.077.413.424	936.828.898	762.266.455	5.946.193.752	19.486.376.473	28.209.079.002

Sumber : Dinas Koperasi, UKM dan Pemberdayaan Masyarakat

Source : Cooperatives, Small & Medium enterprises and empowering community board
of Dumai Municipality

Tabel : 9.4.1 Realisasi Penerimaan Pajak Kota Dumai (Rp 000), Tahun 2010
Table

The Realization and Growth of Tax Receipt in Dumai Municipality (Rp 000), 2010

URAIAN	<i>Illustration</i>	2010
(1)		(4)
A. PPh Non Migas		237.517.124,919
a.1 PPh Pasal 21		137.157.219,529
a.2 PPh Pasal 22 Dalam Negeri		19.321.283,243
a.3 PPh Pasal 22 Impor		22.697.187,397
a.4 PPh Pasal 23		20.323.558,226
a.5 PPh Pasal 25/29 OP		1.566.599,720
a.6 PPh Pasal 25/29 Badan		2.555.539,250
a.7 PPh Pasal 26		1.909.858,830
a.8 PPh Pasal 26 Final dan FLN		31.894.086,135
a.9 PPh Non Migas Lainnya		411,272
a.10 PPh Migas		91.381,317
B. PPN dan PPnBM		142.038.486,737
b.1 PPN Dalam Negeri		91.768.030,437
b.2 PPN Impor		49.931.314,075
b.3 PPnBM Dalam Negeri		5.442,923
b.4 PPn BM Impor		149.507,650
b.5 PPN/PPnBM Lainnya		184.191,652
C. Pendapatan Pajak Lainnya		15.296.992,000
c.1 Bea Meterai		15.278.392,000
c.2 Pajak Tidak Langsung Lainnya		0,000
c.3 Bunga Penagihan PPh		0,000
c.4 Bunga Penagihan PPN & PTLN		18.600,000
c.5 BPP		0,000
Jumlah PPh, PPN & PL (A+B+C)		394.852.603,656
D. PBB & BPHTB		311.735.111,388
d.1 PBB Sektor Pedesaan		866.977,063
d.2 PBB Sektor Perkotaan		22.610.457,033
d.3 PBB Sektor Perkebunan		10.633.216,804
d.4 PBB Sektor Perhutanan		1.269.322,438
d.5 PBB Sektor Pertambangan		271.673.012,564
d.6 BPHTB		4.682.125,486
TOTAL PENERIMAAN (A+B+C+D)		706.587.715,044

Sumber: Kantor Pelayanan Pajak Pratama Dumai

Source: Tax Office of Dumai Municipality

Dumai in Figures 2011

Tabel : 9.4.2 Realisasi Penerimaan Pajak Bumi dan Bangunan Menurut Jenisnya di Kota Dumai (Ribuan Rupiah) Tahun
The Realization of Land and Building Tax Receipt by Types In Dumai Municipality (000 Rp), 2006 - 2010

JENIS PAJAK <i>Type Of Tax</i>	2007	2008	2009	2010
(1)	(3)	(4)	(5)	(5)
A. Pajak Bumi dan Bangunan				
<i>Land and Building Tax</i>				
PBB Pedesaan <i>Rural</i>	-	-	-	-
PBB Perkotaan <i>Urban</i>	19.929.240	21.115.317	19.801.366	
PBB Perkebunan <i>Estates</i>	3.842	-	-	
PBB Perhutanan <i>Forestry</i>	243.084	-	298.317	
PBB Pertambangan <i>Minning</i>	36.519.311	35.582.002	29.029.514	
JUMLAH <i>Total</i>	56.695.477	56.697.319	49.129.197	
B. BPHTB				
<i>Land and Building Transfer Duty</i>				
JUMLAH <i>Total</i>	60.640.306	60.710.639	65.733.092	

Sumber : Kantor Pelayanan Pajak Bumi Dan Bangunan Dumai
Source : Land and Building Tax Office of Dumai Municipality

Tabel : 9.5.1 Nilai Investasi Penanaman Modal Dalam Negeri (PMDN)
Table Kota Dumai Tahun 2006 - 2010
Number of Domestic Investment In Dumai Municipality, 2005-2010

Tahun Year	Jumlah Proyek Number of Project	Jumlah Investasi Number of Investment (Rp .)	TKI Local Workers	TKA Foreign Workers
(1)	(2)	(3)	(4)	(5)
2006	29	1.161.620.834.386	8.920	176
2007	35	1.465.120.834.000	9.774	176
2008	44	4.965.004.447.000	11.029	199
2009	46	6.862.080.862.386	11.242	191
2010	51	9.298.199.166.847	10.917	67

Sumber : Disperindag dan Investasi Kota Dumai

Source : *Investment Coordinating Board, Dumai Municipality*

Dumai in Figures 2011

Tabel : 9.5.2 Nilai Investasi Penanaman Modal Asing (PMA)
Table : 9.5.2 Kota Dumai Tahun 2005 - 2010
Number of Foreign Investment In Dumai Municipality, 2005-2010

Tahun Year	Jumlah Proyek Number of Project	Jumlah Investasi Number of Investment (USD)	TKI Local Workers	TKA Foreign Workers
(1)	(2)	(3)	(4)	(5)
2006	15	119.343.619,70	1.936	66
2007	18	360.948.953,30	1.490	72
2008	22	969.535.175,07	3.095	83
2009	22	1.046.993.175,07	3.095	83
2010	28	1.783.183.893,38	3.994	47

Sumber : Disperindag dan Investasi Kota Dumai

Source : Investment Coordinating Board, Dumai Municipality

Tabel : 9.6.1 Banyaknya Nasabah dan Uang Pinjaman Pada Perum Pegadaian Cabang Dumai, Tahun 2008 - 2010
Table : Number of Client Secured Money at Pawnshop Dumai, 2007-2010

URAIAN	2008	2009	2010
(1)	(2)	(3)	(4)
NASABAH	9.994,00	12.593,00	10.287,00
<i>Client</i>			
KREDIT (juta rupiah)	25.124,72	37.389,14	32.050,78
<i>Credit (million rupiah)</i>			
PELUNASAN (juta rupiah)	22.519,83	34.070,91	31.490,30
<i>Receipt (million rupiah)</i>			
LELANG (juta rupiah)	119,93	427.118,00	195,25
<i>Sales (million rupiah)</i>			
STOK AKHIR (juta rupiah)	6.128,96	9.020,07	7.774,93
<i>Last year stock (million rupiah)</i>			

Sumber : Perum Pegadaian Cabang Dumai
Source : Pawnshop of Dumai Municipality

Dumai in Figures 2011

Tabel : 9.6.2 Penerimaan dan Penyaluran Beras Melalui Sub Dolok Dumai Dirinci Per Bulan (kg) Tahun 2010

Receipt and Distribution of Dumai of Rice of in Logistics shore of Dumai Each Month (kg) 2010

BULAN <i>Month</i>	STOCK AWAL	PEMASUKA N	JUMLAH TERSEDIA	PENYALUR AN	STOCK AKHIR
(1)	(2)	(3)	(4)	(5)	(6)
JANUARI	10.379.641,98	5.075.310	15.454.952	2.169.020	13.285.931,98
FEBRUARI	13.285.931,98	0	13.285.932	1.896.555	11.389.376,98
M A R E T	11.389.376,98	0	11.389.377	4.675.874	6.713.502,98
A P R I L	6.713.502,98	0	6.713.503	3.429.946	3.283.556,98
M E I	3.283.557,00	6.510.420	9.793.977	4.527.344	5.266.633,00
J U N I	5.266.633,00	8.089.580	13.356.213	7.330.183	6.026.030,00
J U L I	6.026.030,00	3.905.827	9.931.857	2.655.930	7.275.927,00
AGUSTUS	7.275.927,00	1.015.323	8.291.250	6.063.935	2.227.315,00
SEPTEMBER	2.227.315,00	0	2.227.315	1.236.299	991.016,00
OKTOBER	991.016,00	0	991.016	415.733	575.283,00
NOPEMBER	575.283,00	13.578.326	14.153.609	6.910.586	7.243.023,00
DESEMBER	7.243.023,00	8.678.132	15.921.155	10.062.241	5.858.914,00
JUMLAH	74.657.237,92	46.852.918	121.510.156	51.373.646	70.136.509,92

Sumber : Perum Bulog Sub Divisi Regional Dumai

Source : Perum Bulog Shore of Dumai Municipality



10

**KONSUMSI &
PENGELUARAN
PENDUDUK**

*Populations Consumptions
and Expenditure*

<https://dum.go.id>

10. Pendapatan Regional

Sampai saat ini memang belum ada alat yang dapat untuk mengukur kemakmuran suatu masyarakat, namun demikian angka-angka Pendapatan Regional dapat menggambarkan produk yang dihasilkan oleh unit-unit ekonomi pada suatu daerah, sehingga dapat digunakan sebagai salah satu indikator untuk mengukur kemajuan ekonomi suatu daerah.

10.2. Produk Domestik Regional Bruto (PDRB)

Bila kita lihat angka PDRB tahun 2007-2010 atas dasar harga berlaku menurut lapangan usaha tanpa minyak bumi terjadi kenaikan dari 5.285,1 milyar rupiah tahun 2009 meningkat menjadi 6.539,8 milyar rupiah di tahun 2010. Sedangkan angka-angka PDRB atas dasar harga kostan 2000 menurut lapangan usaha tercatat 1.921,1 milyar rupiah pada tahun 2009 meningkat menjadi 2.086,6 milyar rupiah pada tahun 2010. Yang berarti besarnya pertumbuhan ekonomi Kota Dumai pada tahun 2010 sebesar 8,60 persen.

10.2. Pendapatan Regional Per Kapita

Untuk melihat keberhasilan pembangunan ekonomi suatu daerah tidak hanya cukup memperhatikan PDRB nya saja akan tetapi perlu juga dilihat perkembangan PDRB per kapita.

10. Regional Income

Up to now the property of one community not be exactly measured, however the Regional Income figures can illustrate the products of one economic sector to serve as a measurement of the region economic.

10.1. Gross Regional Domestic Product (GRDP)

When we observe the figures of Gross Regional Domestic Products at current Market Prices by industrial origin including oil, from 5,285.1 billions rupiahs in 2009 increased to 6,539.8 billion rupiahs in 2010. Regarding GRDP at constant 2000 market prices by industrial origin excluding oil from 1,921.1 billion rupiahs in 2008 increased to 2,086.6 billion in 2010. This is implied a real economic growth of 8,60 percent.

10.2. Per Capita Regional Income

In order to recognize the success of a Region. Development Domestic Product also its per capita Gross Regional Domestic Products

Angka ini diperoleh melalui nilai nominal PDRB dikurangi pajak tak langsung netto dan dikurangi lagi oleh penyusutan kemudian dibagi dengan jumlah penduduk pertengahan tahun.

Angka PDRB per kapita atas dasar harga berlaku tercatat 25,7 juta rupiah untuk tahun 2010 atau mengalami kenaikan bila dibanding dengan tahun 2009 sebanyak 21,5 juta rupiah, angka untuk harga konstan menunjukkan 8,2 juta rupiah untuk tahun 2010 atau mengalami kenaikan dibandingkan tahun 2009 yang berjumlah 7,8 juta rupiah.

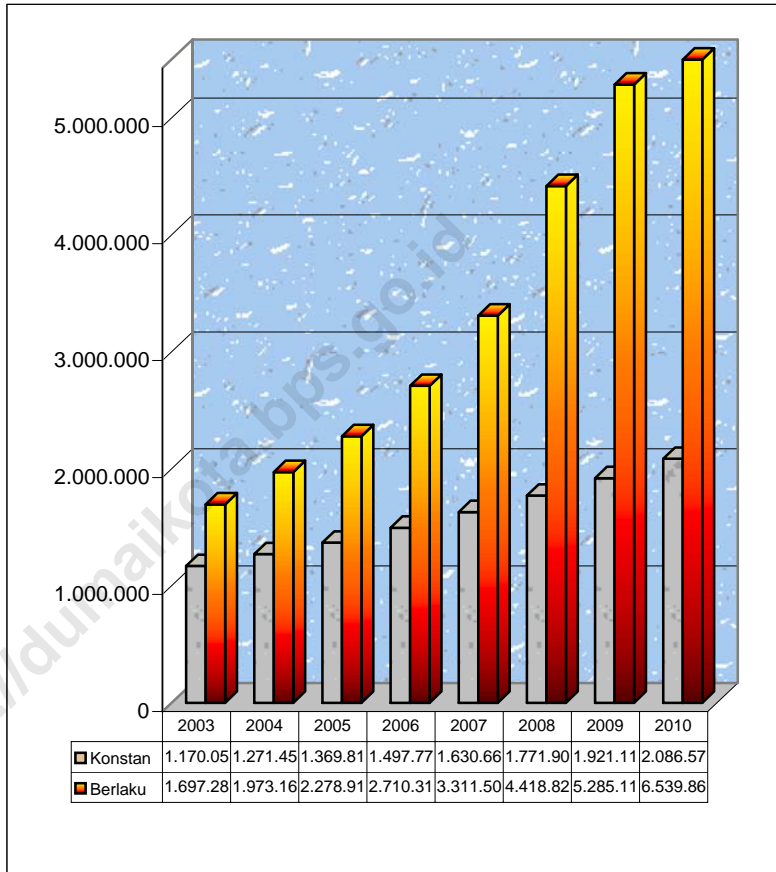
Sedangkan pendapatan regional per kapita tahun 2010 untuk harga berlaku tahun 2000 tercatat 23,7 juta rupiah atau menunjukkan kenaikan jika dibandingkan tahun 2009 yang berjumlah 19,7 juta rupiah, dan untuk harga konstan 2010 pendapatan regional per kapita adalah 7,2 juta rupiah atau menunjukkan kenaikan dibandingkan dengan tahun 2009 yang berjumlah 6,9 juta rupiah.

GRDP per capita is the result from GRDP value minus indirect taxes netto and depreciation divided by middle year population.

It shows per capita GRDP at current prices was recorded at 25.7 million rupiahs in 2010 or it has an increase compared to the previous years which was 21.5 million rupiahs, and at constant prices was recorded at 8.2 million rupiahs in 2010 or also it has an increase compared to the 2009 which was recorded at 7.8 million rupiahs.

The 2010 per capita Regional Income at current market price was recorded at 23.7 million rupiahs and it has increase compared to the 2009 which was recorded 19.7 million rupiahs, and at constant prices totaled 7.2 million rupiahs and it increased compared to the 2009 which was 6,9 million rupiahs.

Grafik/Graph 10.1
PDRB Kota Dumai (Milyar Rupiah) Tahun 2002-2009
GRDP of Dumai Municipality (Billion Rupiahs), 2002 - 2009



Tabel : 10.1 Produk Domestik Regional Bruto Kota Dumai Atas Dasar Harga Berlaku Menurut Lapangan Usaha Tanpa Migas (Jutaan Rupiah) Tahun 2007 - 2009
Gross Regional Domestic Product at Current Market Price by Economic Sectors (000.000 Rp.), 2007 - 2009

LAPANGAN USAHA <i>Industrial Origin</i>	2008 *)	2009 **)	2010 ***)
(1)	(2)	(3)	(4)
1. PERTANIAN, PERKEBUNAN, PETERNAKAN, KEHUTANAN DAN PERIKANAN <i>Agriculture, Plantation, Live Stocks, Forestry and Fisheries</i>	295.636,19	344.551,31	390.833,80
2. PERTAMBANGAN DAN PENGGALIAN <i>Mining and Quarrying</i>	20.270,63	24.206,75	28.720,97
3. INDUSTRI PENGOLAHAN <i>Manufacturing Industries</i>	972.700,18	1.287.585,29	1.714.302,67
4. LISTRIK, GAS & AIR MINUM <i>Electricity, Gas and Water Supply</i>	32.492,44	38.437,36	46.199,38
5. BANGUNAN <i>Construction</i>	825.974,14	875.532,59	952.523,73
6. PERDAGANGAN, HOTEL DAN RESTORAN <i>Trade, Hotels and Restaurants</i>	1.025.881,86	1.340.519,58	1.749.009,62
7. PENGANGKUTAN DAN KOMUNIKASI <i>Transportation and Communication</i>	671.136,87	681.365,19	808.979,57
8. KEUANGAN, PERSEWAAN DAN JASA PERUSAHAAN <i>Financial, Dwellings, Bussiness Service</i>	128.346,55	156.486,47	209.109,24
9. JASA - JASA <i>Services</i>	446.384,23	536.425,58	640.189,16
P D R B / G R D P	4.418.823,09	5.285.110,12	6.539.868,14

Catatan/Note : *)=Angka Perbaikan

**) =Angka Sementara

***)=Angka Sangat Sementara

Sumber : Badan Pusat Statistik Kota Dumai

Source : Central Board of Statistics Dumai Municipality

Tabel : 10.2 Produk Domestik Regional Bruto Kota Dumai Atas Dasar Harga Konstan Tahun 2000 Menurut Lapangan Usaha (Jutaan Rupiah) Tahun 2007 - 2009
Gross Regional Domestic Product at 2000's Constant Market Price by Economic Sectors (000.000 Rp.), 2007 - 2009

LAPANGAN USAHA <i>Industrial Origin</i>	2008 *)	2009 **)	2010 ***)
(1)	(2)	(3)	(4)
1. PERTANIAN, PERKEBUNAN, PETERNAKAN, KEHUTANAN DAN PERIKANAN <i>Agriculture, Plantation, Live Stocks, Forestry and Fisheries</i>	135.952,66	141.352,59	146.403,98
2. PERTAMBANGAN DAN PENGGALIAN <i>Mining and Quarrying</i>	10.167,85	11.142,95	12.132,90
3. INDUSTRI PENGOLAHAN <i>Manufacturing Industries</i>	89.532,17	96.882,76	104.995,58
4. LISTRIK, GAS & AIR MINUM <i>Electricity, Gas and Water Supply</i>	12.622,91	12.891,48	13.365,77
5. BANGUNAN <i>Construction</i>	307.820,14	334.354,24	362.499,67
6. PERDAGANGAN, HOTEL DAN RESTORAN <i>Trade, Hotels and Restaurants</i>	508.306,87	556.766,48	610.088,17
7. PENGANGKUTAN DAN KOMUNIKASI <i>Transportation and Communication</i>	379.885,31	411.601,98	447.914,74
8. KEUANGAN, PERSEWAAN DAN JASA PERUSAHAAN <i>Financial, Dwellings, Bussiness Service</i>	38.183,59	40.499,45	43.953,97
9. JASA - JASA <i>Services</i>	289.434,77	315.624,84	345.221,14
P D R B / G R D P	1.771.906,27	1.921.116,77	2.086.575,92

Catatan/Note : *)=Angka Perbaikan

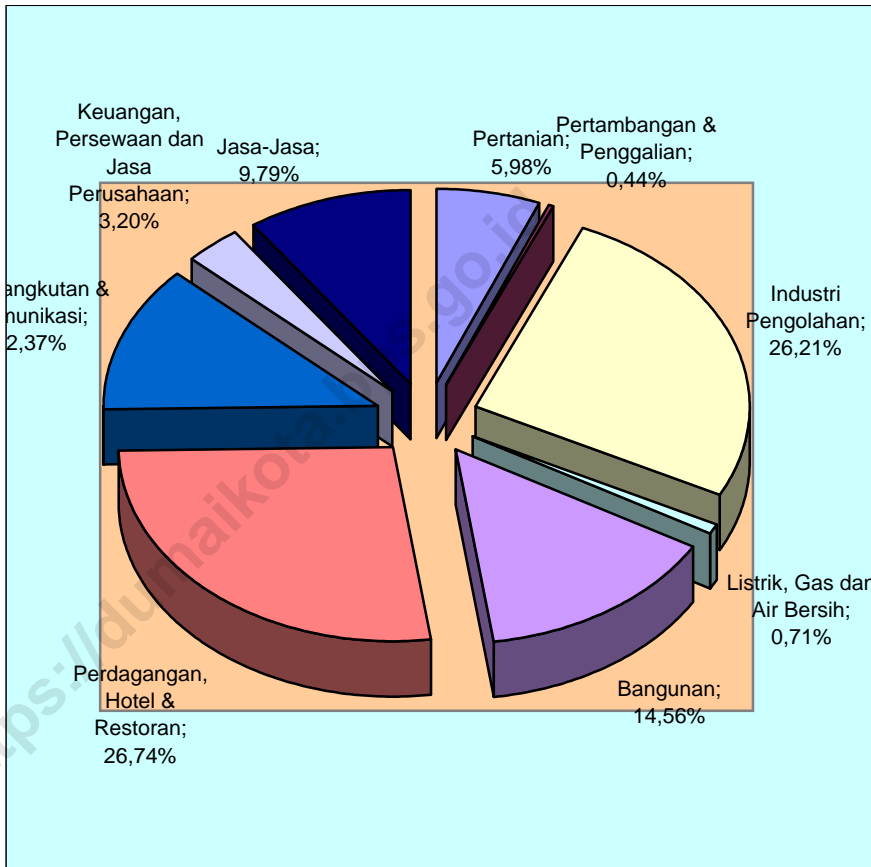
**)=Angka Sementara

***)=Angka Sangat Sementara

Sumber : Badan Pusat Statistik Kota Dumai

Source : Central Board of Statistics Dumai Municipality

Grafik/Graph 10.2
Struktur Ekonomi Kota Dumai Tahun 2009
Economic Structure Of Dumai Municipality, 2009



Tabel : 10.3 **Indeks Berantai PDRB Kota Dumai Atas Dasar Harga Konstan Tahun 2000 Menurut Lapangan Usaha, 2006-2009**
Table Chain Indeks of Gross Domestic Product Dumai at 2000's Constant Market Place by Economic Sectors, 2006-2010

LAPANGAN USAHA <i>Industrial Origin</i>		2000	2008 *)	2009 *)	2010 ***)
(1)		(2)	(3)	(4)	(5)
1.	PERTANIAN, PERKEBUNAN, PETERNAKAN, KEHUTANAN DAN PERIKANAN <i>Agriculture, Plantation, Live Stocks, Forestry and Fisheries</i>	100,00	104,06	103,97	103,57
2.	PERTAMBANGAN DAN PENGGALIAN <i>Mining and Quarrying</i>	100,00	109,78	109,59	108,88
3.	INDUSTRI PENGOLAHAN <i>Manufacturing Industries</i>	100,00	107,70	108,21	108,37
4.	LISTRIK, GAS & AIR MINUM <i>Electricity, Gas and Water Supply</i>	100,00	104,03	102,13	103,68
5.	BANGUNAN <i>Construction</i>	100,00	108,73	108,62	108,42
6.	PERDAGANGAN, HOTEL DAN RESTORAN <i>Trade, Hotels and Restaurants</i>	100,00	110,15	109,53	109,58
7.	PENGANGKUTAN DAN KOMUNIKASI <i>Transportation and Communication</i>	100,00	108,52	108,35	108,82
8.	KEUANGAN, PERSEWAAN DAN JASA PERUSAHAAN <i>Financial, Dwellings, Bussiness Service</i>	100,00	105,66	106,30	108,29
9.	JASA - JASA <i>Services</i>	100,00	109,01	109,08	109,35
P D R B / G R D P		100,00	108,66	108,43	108,60

Catatan/Note : *)=Angka Perbaikan

**) =Angka Sementara

***)= Angka Sangat Sementara

Sumber : Badan Pusat Statistik Kota Dumai

Source : Central Board of Statistics Dumai Municipality

Tabel : 10.4 PDRB Per Kapita dan Pendapatan Regional Per Kapita (Rupiah)
Table : 10.4 PDRB Per Capita and Regional Income (Rupiah), 2004-2009

TAHUN <i>Year</i>	PER KAPITA PDRB <i>Per Capita GRDP</i>	PER KAPITA PENDAPATAN REGIONAL <i>Per Capita Regional Income</i>
(1)	(2)	(3)
I. ATAS DASAR HARGA BERLAKU		
<i>At Current Market Price</i>		
2007	14.384.008,67	13.156.442,29
2008	18.662.304,29	17.187.884,96
2009**)	21.466.473,28	19.714.846,69
2010***)	25.767.497,39	23.679.145,40
II. ATAS DASAR HARGA KONSTAN 2000		
<i>At Constant 2000 Market Price</i>		
2007	7.073.408,29	6.453.464,80
2008	7.483.407,55	6.738.798,81
2009**)	7.803.697,36	6.919.094,00
2010***)	8.221.242,14	7.166.586,33

Catatan/Note : *)=Angka Perbaikan

**) =Angka Sementara

***) =Angka Sangat Sementara

Sumber : Badan Pusat Statistik Kota Dumai

Source : Central Board of Statistics Dumai Municipality

DUMAI DALAM ANGKA merupakan publikasi tahunan yang di terbitkan oleh BPS Kota Dumai. Publikasi ini menyajikan data primer maupun data sekunder yang dikumpulkan dari berbagai instansi pemerintah dan organisasi swasta yang umumnya mencerminkan keadaan di Kota Dumai pada tahun 2011.

Dumai in Figures is published by BPS Statistics of Dumai Municipality annually. The information presented is a primary data base on BPS Statistics Indonesia activities and secondary data from other institutional as general description about Dumai Municipality in 2011.



Badan Pusat Statistik Kota Dumai

Jl. Tuanku Tambusai No. Dumai - Riau 28814

Telp/Fax : (0765) 440711 / (0765) 440712

E-mail : bps1473@bps.go.id