

KECAMATAN DAWAN

DALAM ANGKA

DAWAN IN FIGURES

2009



Badan Pusat Statistik Kabupaten Klungkung

KECAMATAN DAWAN DALAM ANGKA 2009

ISSN : 0852.4009
Katalog BPS : 1102001.5105040
N o. Publikasi : 51050.0906
Ukuran Buku : 16 Cm x 21 Cm
Jumlah Halaman : 118 Halaman

Naskah :

Koordinator Statistik Kecamatan Dawan

Diterbitkan Oleh :

Badan Pusat Statistik Kabupaten Klungkung
Jln. Gajah Mada No. Semarapura 80751
Phone : (0366) 21180 Klungkung-Bali

DI CETAK OLEH:

Percetakan "arysta jaya"
Jln. Jayagiri XIII No.29 Telp. (0361) 231828
Denpasar 80234

Boleh dikutip dengan menyebutkan sumbernya.

<http://klungkungkab.bps.go.id>

KATA PENGANTAR

Buku "**Kecamatan Dawan Dalam Angka 2009**" ini merupakan penerbitan lanjutan buku Kecamatan Dawan Dalam Angka 2008

Data yang kami sajikan pada penerbitan ini adalah data sesuai dengan keadaan tahun 2008 beserta series data tahun sebelumnya, yang diperoleh dari Dinas/Instansi se- Kecamatan Dawan, para Kepala Desa se- Kecamatan Dawan dan dari hasil kegiatan statistik di Kecamatan Dawan pada tahun bersangkutan.

Akhirnya kepada pimpinan Instansi/Dinas se- Kecamatan Dawan, para Kepala Desa dan semua pihak yang telah membantu menyumbangkan data untuk isi buku ini kami sampaikan penghargaan dan terima kasih sebesar-besarnya. Dan atas segala kekurangan yang ada pada buku ini kami sangat mengharapkan saran dan kritik yang bersifat membangun dari semua pihak demi penyempurnaan pada penerbitan berikutnya.

Demikian semoga buku ini berguna dan ada manfaatnya.

Dawan, Juni 2009

**Koordinator Statistik
Kecamatan Dawan,**

I NYOMAN KARTIKA
NIP. 340 016 935.

DAFTAR ISI

1. Kata Pengantar	iv
2. Daftar Isi	v
3. Daftar Tabel	vi
4. Daftar Gambar	x
5. Penjelasan Umum	xi
6. Ulasan Singkat	1
7. Lampiran Tabel-Tabel	11

DAFTAR TABEL

1. GEOGRAFI	
1.1 Letak Daerah dan Klasifikasi Desa.....	11
1.2 Luas Wilayah Menurut Jenis Penggunaan Tanah.....	12
II. PEMERINTAHAN DAN SARANANYA	
2.1 Banyaknya Desa Adat, Dusun dan Pamong Desa Dirinci.....	16
2.2 Banyaknya Pos Keamanan dan Jumlah Personilnya Dirinci.....	17
2.3 Banyaknya Sarana Perekonomian Pasar Menurut Jenis Pasar.....	18
2.4 Jumlah Kios dan Los Dalam Pasar serta Banyaknya Pedagang.....	19
2.5 Jumlah Usaha Rumah Makan/Warung dan Art Shop Dirinci.....	20
2.6 Banyaknya sarana Bank dan Lembaga Keuangan Lainnya.....	21
2.7 Banyaknya KUD dan Non KUD serta Jumlah Anggotanya.....	22
2.8 Jumlah KUD Menurut Jenis Usaha Yang Dilakukan Dirinci.....	23
III P E N D U D U K	
3.1 Luas Tanah, Jumlah Penduduk dan Kepadatan Penduduk.....	25
3.2 Penduduk Menurut Jenis Kelamin Per Desa/Kelurahan.....	26
3.3 Penduduk Menurut Status Perkawinan Per Desa/Kelurahan.....	27
3.4 Penduduk Menurut Kelompok Umur dan Jenis Kelamin.....	28
3.5 Penduduk Menurut Usia 7-12 Tahun dan Status Pendidikan.....	33
3.6 Penduduk Menurut Kewarganegaraan Per Desa/Kelurahan.....	34
3.7 Banyaknya Penduduk Rumah Tangga dan Rata-Rata Jiwa.....	35
3.8 Banyaknya Kelahiran dan Kematian Menurut Jenis Kelamin.....	36
3.9 Banyaknya Penduduk Yang Datang dan Pindah Menurut Jenis Kelamin.....	37
3.10 Sumber Mata Pencarian Rumah Tangga Penduduk Menurut Sektor Ekonomi.....	38
3.11 Banyaknya Penduduk Yang Bertransmigrasi.....	40

3.12 Banyaknya Bangunan Menurut Penggunaan.....	41
3.13 Banyaknya Rumah Tangga Pemakai Air Untuk Keperluan RT...	42
3.14 Banyaknya Penggunaan Listrik Untuk Penerangan Untuk RT...	43
3.15 Banyaknya Rumah Tangga Menurut Penggunaan Jamban.....	44

IV. PENDIDIKAN DAN SOSIAL B UDAYA

4.1 Banyaknya Sekolah Menurut Jenisnya Per Desa/Kelurahan....	46
4.2 Banyaknya Guru Menurut Tempat mengajar.....	47
4.3 Banyaknya Murid TK Menurut Jenis Kelamin	48
4.4 Banyaknya Murid SD Menurut Jenis Kelamin.....	49
4.5 Banyaknya Murid SLTP Menurut Jenis Kelamin.....	50
4.6 Banyaknya Murid SLTA Menurut Jenis Kelamin.....	51
4.7 Jumlah Penduduk menurut Tingkat Pendidikan Tertinggi.....	52
4.8 Banyaknya Anak Sasaran Didik Dalam Kepramukaan.....	54
4.9 Banyaknya Gugus Depan, Sumber Didik dalam Kepramukaan...	55
4.10 Banyaknya Organisasi Desa Menurut Jenisnya.....	56
4.11 Banyaknya Organisasi Kesenian Menurut Jenisnya.....	57
4.12 Banyaknya Fasilitas Olah Raga Menurut Jenisnya.....	58
4.13 Banyaknya Penduduk Yang Berlangganan Majalah.....	59

V. KESEHATAN DAN KELUARGA BERENCANA

5.1 Banyaknya Sarana Kesehatan.....	61
5.2 Banyaknya Tenaga Kesehatan.....	62
5.3 Banyaknya Penderita Cacat Menurut Jenisnya.....	63
5.4 Banyaknya Peserta KB Menurut Alat Kontrasepsi Yg Dipakai...	64

VI. PERADILAN

6.1 Banyaknya Pelanggaran Kejahatan Yang Dilaporkan ke Polisi.....	67
--	----

VII. A G A M A

7.1 Banyaknya Penduduk Menurut Agama Yang di Anutnya.....	69
7.2 Banyaknya Tempat Peribadatan Menurut Agama.....	72
7.3 Banyaknya Pura Menurut Jenisnya.....	73

VIII. PERTANIAN

8.1 Luas Tanam, Luas Panen dan Produksi Tanaman Padi.....	75
8.2 Luas Tanam, Luas Panen dan Produksi Tanaman Jagung.....	76
8.3 Luas Tanam, Luas Panen dan Produksi Tanaman Ubi Kayu.....	77
8.4 Luas Tanam, Luas Panen dan Produksi Tanaman Ubi Jalar.....	78
8.5 Luas Tanam, Luas Panen dan Produksi Tanaman Tanaman Kacang Tanah.....	79
8.6 Luas Tanam, Luas Panen dan Produksi Tanaman Kacang Kedele.....	80
8.7 Luas Panen dan Produksi Tanaman Sayur-Sayuran.....	81
8.8 Banyaknya Pohon dan Produksi Tanaman Buah-Buahan.....	82
8.9 Luas Tanam dan Produksi Tanaman Perkebunan Rakyat.....	87
8.10 Banyaknya Populasi Ternak Menurut Jenisnya.....	90
8.11 Banyaknya Unggas Menurut Jenisnya.....	91
8.12 Banyaknya Telor Unggas Menurut Jenisnya.....	92
8.13 Perkiraan Produksi Ikan Laut Menurut Jenis Ikan.....	93
8.14 Luas Kolam Air Tawar dan Produksinya Menurut Jenis Ikan.....	94

IX. INDUSTRI, PENGGALIAN DAN JASA-JASA

9.1 Banyaknya Perusahaan Industri Menurut Kelompok Industri.....	97
9.2 Banyaknya Tenaga Kerja di Sektor Industri.....	98
9.3 Banyaknya Industri Besar Menurut Jenis Industri.....	99

9.4 Banyaknya Industri Sedang Menurut Jenis Industri.....	100
9.5 Banyaknya Industri Kecil Menurut Jenis Industri.....	101
9.6 Banyaknya Industri Kerajinan Rumah Tangga.....	102
9.7 Banyaknya Tenaga Kerja dan Produksi sektor Penggalian...	103
9.8 Banyaknya Usaha jasa Perorangan/Rumah Tangga.....	105
X. PERHUBUNGAN	
10.1 Panjang Jalan Dirinci Menurut Jenisnya dan Jumlah Jembatan..	110
10.2 Banyaknya Kendaraan Bermotor	
Menurut Jenis Kendaraan.....	111
10.3 Banyaknya Kendaraan Tidak Bermotor Menurut Jenisnya.....	113
10.4 Banyaknya Alat/Sarana Komunikasi Menurut Jenisnya.....	114
10.5 Banyaknya Alat Angkutan Air	115
XI. KEUANGAN	
11.1 Pendapatan dan Pengeluaran Pemerintah Desa Menurut Sumber dan Jenis Pengeluaran.....	117
11.2 Penerimaan Pembangunan Desa Dirinci Menurut Sumber Penerimaan.....	118

DAFTAR GAMBAR

1. Penggunaan Tanah Di Kecamatan Dawan (HA) Tahun 2006-2008.....	1
2. Jumlah Penduduk menurut Jenis Kelamin Di Kecamatan Dawan Tahun 2004-2008.....	2
3. Industri Sedang menurut Jenisnya Di Kecamatan Dawan Tahun 2006-2008	8

PENJELASAN UMUM

Dibawah ini adalah penjelasan mengenai tanda-tanda yang dipakai dalam tabel-tabel.

1. Tanda yang menunjukan angka desimal = ,
2. Tanda data belum tersedia = ...
3. Tanda data tidak tersedia atau dapat diabaikan = -
4. Tanda yang menunjukan angka ribuan = .

ULASAN SINGKAT

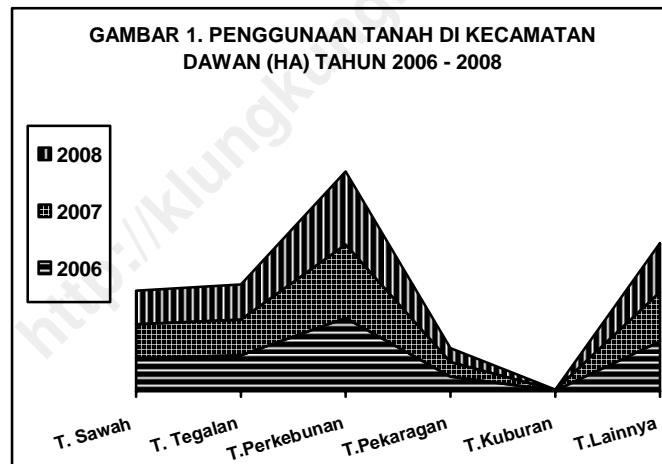
1. KEADAAN GEOGRAFI

Kecamatan Dawan merupakan kecamatan yang terletak paling Timur dari empat kecamatan yang ada di Kabupaten Klungkung, dengan batas-batas sebagai berikut:

- Sebelah Utara dan Timur Kabupaten Karangasem
- Sebelah Barat Kecamatan Klungkung

- Sebelah Selatan Samudra Hindia,
dengan luas wilayah 37,38 Km².

Jika diprosentasekan menurut penggunaannya luas wilayah Kecamatan Dawan terdiri dari : 16,37% lahan sawah, 17,26% lahan tegalan, 35,50% lahan perkebunan, 6,98% lahan pekarangan, 0,21% kuburan dan lainnya 23,68% seperti terlihat pada tabel 1.2.



2. PEMERINTAHAN DAN SARANANYA.

Secara administrasi Kecamatan Dawan terdiri dari 12 desa, 48 dusun, 20 desa adat. Kecamatan Dawan didukung oleh beberapa sarana perekonomian seperti: 6 buah pasar umum, 1 buah kelompok pertokoan, 5 koperasi yang sudah berbadan hukum, 1 buah KUD dan 5 buah bank serta dilengkapi 20 buah LPD yang dapat dimanfaatkan oleh masyarakat untuk memajukan perekonomian khususnya di masing-masing desa dan Kecamatan Dawan pada umumnya. Hal ini dapat dilihat pada tabel 2.1 sampai dengan 2.8 (bab II).

3. PENDUDUK

Sesuai hasil registrasi penduduk akhir tahun 2008 penduduk Kecamatan Dawan berjumlah 36.226 jiwa. Dimana penyebaran tidak merata jika dipersentasekan penyebarannya yaitu 17,52% di Desa Kusamba, 1,63% di Desa

Kampung Kusamba, 8,51% di Desa Pesinggahan, 6,71% di Desa Dawan Klod, 12,71% di Desa Gunaksa, 7,53% di Desa Sampalan Klod, 5,45% di Desa Sampalan Tengah, 2,72% di Desa Sulang, 13,59% di Desa Pakseballi, 7,61% di Desa Dawan Kaler, 9,60% di Desa Pikat dan 6,41% di Desa Besan.

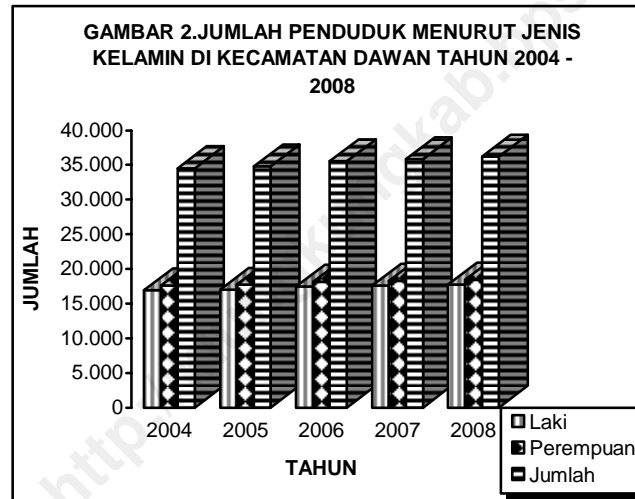
Dilihat dari kepadatan penduduknya, Kecamatan Dawan mempunyai kepadatan penduduk 969 per Km². Jika dibanding dengan tahun sebelumnya mengalami kenaikan. Kepadatan penduduk tertinggi di Desa Kampung Kusamba dengan kepadatan penduduk 5,900 jiwa per km² sedangkan terendah di Desa Besan dengan kepadatan 414 jiwa per km²nya, seperti terlihat pada tabel 3.1.

Secara umum penduduk wanita di Kecamatan Dawan lebih banyak dari penduduk laki-lakinya yaitu dengan perbandingan 17.771 ; 18.455, tetapi ada didua desa yang mempunyai penduduk laki-laki lebih banyak dari penduduk wanitanya yaitu Desa Dawan Kaler dan Desa Pikat.

Sumber mata pencaharian utama rumah tangga penduduk Kecamatan Dawan beraneka ragam dapat dikelompokkan menjadi 7 sektor, jika diurut menurut besarnya akan terlihat mulai dari Pertanian, Pemerintahan/jasa-jasa, Perdagangan, Industri, Pengangkutan dan Komunikasi, Pertambangan dan Penggalian dan

Lembaga Keuangan lainnya, untuk lebih jelasnya dapat dilihat pada tabel 3.10.

Dilihat dari jenis penerangan dan sumber air minum yang digunakan oleh rumah tangga, sebagian besar telah menikmati aliran listrik dari PLN dan sumber air minum dari PAM seperti terlihat pada tabel 3.13 dan 3.15.



4. PENDIDIKAN DAN SOSIAL BUDAYA

Sarana pendidikan di Kecamatan Dawan terdiri dari: 13 buah TK, 24 buah SD, 3 buah SMTP Negeri, 1 SMU Negeri, dan 1 SMU Swasta. Mengenai tingkat pendidikan tertinggi yang ditamatkan oleh penduduk, sebagian besar penduduk Kecamatan Dawan telah tamat SD seperti terlihat dalam tabel 4.7

5. KESEHATAN DAN KELUARGA BERENCANA

Ketersediaan sarana kesehatan berupa puskesmas dan puskesmas pembantu tidak mengalami perubahan dari tahun lalu untuk puskesmas tetap 2 buah dan puskesmas pembantu 11 buah,, Di Desa Pikat dan Kampung Kusamba tidak mempunyai puskesmas pembantu, begitu pula dengan pos KB tetap 12 buah, seperti terlihat pada tabel 5.1. Mengenai perkembangan peserta Keluarga Berencana sesuai dengan alat kontrasepsi

yang digunakan dapat dilihat pada tabel 5.4

Pemerintah bersama dengan masyarakat melaksanakan pembangunan dalam usaha kesejahteraan sosial untuk mewujudkan tata kehidupan serta penghidupan sosial material dan spritual masyarakat itu sendiri.

Usaha ini terutama untuk mengatasi masalah-masalah pokok kesejahteraan sosial seperti: kemiskinan, keteringgalan, keterlantaran, ketunasusilaan, dan korban bencana alam. Pada tabel 5.3 menyajikan data mengenai banyaknya penderita cacat di Kecamatan Dawan yang perlu mendapatkan penanganan secara serius.

6. PERADILAN

Banyaknya pelanggaran/tindak kejahatan yang terjadi di Kecamatan Dawan mengalami penurunan dibandingkan dengan tahun sebelumnya, seperti terlihat pada tabel 6

7. AGAMA

Sesuai dengan falsafah Pancasila, dimana negara memberi pelayanan kehidupan beragama dan kepercayaan terhadap Tuhan Yang Maha Esa senantiasa dikembangkan dan ditingkatkan untuk membina kehidupan masyarakat dan sekaligus mengatasi berbagai masalah sosial budaya yang mungkin dapat menghambat kemajuan bangsa. Mengenai jumlah penduduk menurut agama di Kecamatan Dawan dapat dilihat pada tabel 7.1

8. PERTANIAN

8.1 Pertanian Tanaman Pangan

Pengumpulan data luas panen dari masing-masing jenis tanaman dilaksanakan setiap sub *round*, dalam satu tahun terdiri dari tiga sub round, yaitu sub round I (Januari-April), sub round II (Mei-Agustus), sub round III (September-Desember).

Produksi tanaman padi sawah dalam tahun 2008 mencapai 6.843 ton, bila dibandingkan dengan tahun sebelumnya mengalami peningkatan 6,14% peningkatan ini disebabkan karena naiknya rata-rata produksi kwintal perhektar.

Tanaman jagung dalam tahun 2008 produksi mencapai 202 ton, bila dibandingkan dengan tahun 2007, mengalami penurunan 11,39% hal ini disebabkan menurunnya luas panen seluas 8 hektar.

Tanaman ubi kayu hanya terdapat di Desa Pesinggahan seluas 19 hektar di lahan kering dengan produksi 321 ton, dibandingkan tahun 2008 mengalami peningkatan produksi sebesar 127,66% hal ini disebabkan karena meningkatnya luas panen dimana pada tahun 2007 seluas 8 hektar.

Pada tahun 2008 produksi kacang tanah mencapai 15 ton dengan luas panen 10 hektar.

Produksi tanaman kedele pada tahun 2008 mencapai 1.384 ton bila dibandingkan dengan tahun sebelumnya

mengalami penurunan 6,30% , hal ini disebabkan karena menurunnya rata-rata produksi kwintal perhektar.

Tanaman sayuran yang paling menonjol di wilayah ini adalah cabai rawit/lokal tanaman ini banyak terdapat di daerah Gunaksa yaitu disekitar Subak Gunaksa, Subak Sampalan baler Margi dan Subak Sampalan Dlod Margi dan juga di Desa Dawan Klod yaitu di Subak Dawan, seperti terlihat pada tabel 8.9.

Untuk tanaman buah-buahan yang terkenal di daerah ini adalah tanaman Sawo, bahkan Sawo merupakan primadona di Kecamatan Dawan. Tanaman Sawo banyak kita temukan di beberapa desa di Kecamatan Dawan, namun Sawo yang terkenal adalah Sawo dari Dawan Klod maupun Dawan Kaler . Selain Tanaman Sawo juga terdapat tanaman lain yang menyebar di beberapa desa seperti pada tabel 8.10

8.2 Perkebunan

Pada tahun 2008 tanaman perkebunan yang banyak diusahakan oleh

petani antara lain : kelapa, cengkeh, kopi, vanilli, jambu mente dan coklat seperti terlihat pada tabel 8.11.

Luas areal perkebunan kelapa dalam tahun 2008 seluas 859,00 hektar dengan jumlah produksi mencapai 963,50 ton, ini berarti mengalami penurunan produksi sebesar 96,34% dibandingkan tahun sebelumnya.

Pada tahun 2008 luas areal perkebunan kopi 21,10 hektar dengan jumlah produksi mencapai 0,00 ton, bila dibandingkan dengan tahun 2007 tidak mengalami perubahan hal ini disebabkan karena mengalami gagal produksi.

Sedangkan untuk tanaman kakao dalam tahun 2008 mencapai 484,20 ton dengan luas areal 44,30 hektar dibandingkan dengan tahun sebelumnya mengalami kenaikan 20,12% ini disebabkan karena meningkatnya rata-rata produksi.

8.3 Peternakan

Populasi ternak yang ada di Kecamatan Dawan dalam tahun 2008

dapat dibedakan menjadi: ternak besar, ternak kecil dan unggas. Populasi ternak besar hanya terdiri dari Sapi sebanyak 4.565 ekor menyebar di seluruh desa. Populasi ternak kecil terdiri dari : Kambing sebanyak 330 ekor dan Babi sebanyak 6.846 ekor, sedangkan unggas terdiri dari : Ayam Ras, Ayam Kampung dan Itik. Jumlah populasi masing-masing 68.000 ekor, 29.554 ekor dan 4.967 ekor.

8.4 Perikanan,

Produksi perikanan laut tercatat 1.707.824 kilogram ikan tongkol dan 13.877 kilogram ikan lainnya, dibandingkan dengan tahun sebelumnya secara umum produksi perikanan laut mengalami peningkatan sebesar 0,13% dan penurunan 8,77%.

9. INDUSTRI, PENGGALIAN DAN JASA-JASA

9.1 Industri

Sektor industri yang berkembang di Kecamatan Dawan dapat

dibedakan menjadi: industri sedang, industri kecil dan kerajinan rumah tangga. Golongan industri yang dominan di kecamatan ini adalah industri kecil dan kerajinan rumah tangga, sedangkan industri sedangnya belum begitu banyak.

Pada tahun 2008 tercatat industri sedang sebanyak 11 perusahaan dengan menyerap tenaga kerja sebanyak 317 orang. Jenis industri sedang, yang berkembang di wilayah ini adalah: industri tenun, industri ider - ider dan industri hotmix.

Untuk industri kecil dan kerajinan rumah tangga masing-masing tercatat 232 perusahaan dan 1.422 perusahaan dengan menyerap tenaga kerja sebanyak 5.487 orang. Jenis industri kecil dan kerajinan rumah tangga yang berkembang di wilayah ini adalah: Industri makanan dan minuman, tekstil dan lainnya seperti terlihat pada tabel 9.5 dan 9.6

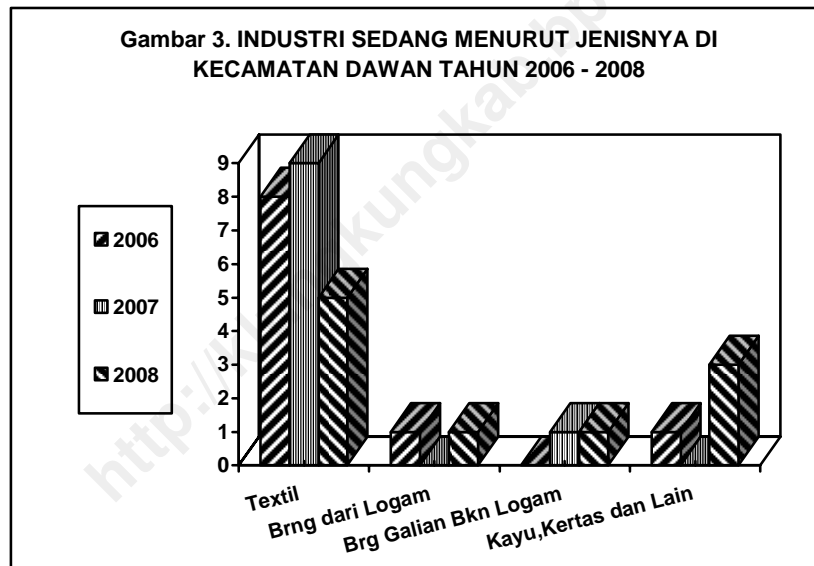
9.2 Penggalian

Produksi penggalian di Kecamatan Dawan pada tahun 2008

adalah pasir dengan produksi mencapai 9.200 m³, dibandingkan dengan tahun sebelumnya mengalami penurunan sebesar 89,05%. Selain pasir juga terdapat penggaraman. Pada tahun 2008 produksi produksi penggaraman mencapai 756 ton, seperti terlihat pada tabel 9.7.

9.3 Jasa-Jasa

Usaha jasa yang berkembang di daerah ini cukup beraneka ragam seperti: usaha jasa pijat/urut, cuci kendaraan, reparasi elektronik, tukang listrik, tukang strum accu, tukang jahit, tukang cukur, salon kecantikan, bengkel dan tukang las/patri. Mengenai perkembangan jumlah usaha jasa yang ada dapat kita lihat pada tabel 9.8.



10. PERHUBUNGAN DAN KOMUNIKASI

Sejalan dengan peningkatan kesejahteraan masyarakat, jumlah kendaraan di Kecamatan Dawan juga meningkat hal ini terlihat pada tabel 10.2 dan 10.3

Secara umum angkutan laut merupakan sarana perhubungan yang paling penting bagi Kabupaten Klungkung. Angkutan laut yang dipergunakan adalah jukung atau perahu motor, untuk daerah di Kecamatan Dawan berlokasi di Desa Kusamba dan Kampung Kusamba. Mengenai angkutan air/laut yang ada di Kecamatan Dawan ada 9 buah, 6 buah di Desa Kusamba dan 3 buah lagi ada di Kampung Kusamba.

Pada era globalisasi seperti saat ini, peranan informasi menjadi sangat penting. Untuk bisa menyampaikan informasi dibutuhkan sarana komunikasi. Mengenai sarana komunikasi yang ada di Kecamatan Dawan dapat dilihat pada tabel 10.4.

11. KEUANGAN

Bila ditinjau dari lima tahun sebelumnya, kemampuan Pemerintah Klungkung khusus Kecamatan Dawan dalam melaksanakan pembangunan terlihat semakin meningkat. Hal ini dapat dilihat dari realisasi Anggaran Pendapatan dan Belanja Desa (APBDes), seperti terlihat pada tabel 11.

GEOGRAFI

1



<http://klungkr.com>

Tabel : 1.1 Geografi

LETAK DAERAH DAN KLASIFIKASI DESA KELURAHAN

Kecamatan: (040) Dawan

Desa/ Kelurahan	Letak		Daerah		Klasifikasi		
	Pan- tai	Bukan Pan- tai	Kota	Pede- saan	Swa- daya	Swa- karya	Swasem- bada
[1]	[2]	[3]	[4]	[5]	[6]	[7]	[8]
01. Kusamba	1	-	1	-	-	-	1
02. Kampung Kusamba	1	-	1	-	-	-	1
03. Pesinggahan	1	-	-	1	-	-	1
04. Dawan Klod	-	1	1	-	-	-	1
05. Gunaksa	1	-	1	-	-	-	1
06. Sampalan Klod	-	1	1	-	-	-	1
07. Sampalan Tengah	-	1	1	-	-	-	1
08. Sulang	-	1	1	-	-	-	1
09. Pakseballi	-	1	1	-	-	-	1
10. Dawan Kaler	-	1	-	1	-	-	1
11. Pikat	-	1	-	1	-	-	1
12. Besan	-	1	-	1	-	-	1
Jumlah							
2008	4	8	8	4	-	-	12
2007	4	8	8	4	-	-	12
2006	4	8	7	5	-	-	12
2005	4	8	7	5	-	-	12
2004	4	8	7	5	-	-	12

Sumber : Koordinator Statistik Kecamatan

Tabel : 1.2 Geografi

LUAS WILAYAH MENURUT JENIS PENGGUNAAN
TANAH DIRINCI PER DESA

Kecamatan: (040) Dawan

Desa/ Kelurahan	Penggunaan Tanah (Ha)			
	Tanah Sawah	Tegalan/ Huma	Tanah Perkebun an	Tanah Kering
[1]	[2]	[3]	[4]	[5]
01. Kusamba	96,00	42,00	-	-
02. Kampung Kusamba	-	-	5,03	-
03. Pesinggahan	44,00	172,00	126,02	-
04. Dawan Klod	145,00	30,00	4,54	-
05. Gunaksa	277,00	114,00	19,35	-
06. Sampalan Klod	-	-	4,91	-
07. Sampalan Tengah	-	-	30,69	-
08. Sulang	-	37,00	20,80	-
09. Paksewali	-	49,00	200,50	-
10. Dawan Kaler	-	20,00	202,38	-
11. Pikat	50,00	60,00	333,06	-
12. Besan	-	121,00	379,72	-
Jumlah				
2008	612,00	645,00	1.327,00	-
2007	612,00	645,00	1.327,00	-
2006	600,00	645,00	1.327,00	-
2005	600,00	645,00	1.327,00	-
2004	604,00	645,00	1.327,00	-

Sumber : Koordinator Statistik Kecamatan

Desa/ Kelurahan	Penggunaan Tanah (Ha)			Luas Desa [Km2]
	Tanah Pekarangan	Tanah Kuburan	Tanah Lainnya	
[1]	[6]	[7]	[8]	[9]
01. Kusamba	50,41	1,50	11,09	2,01
02. Kampung Kusamba	4,50	0,47	-	0,10
03. Pesinggahan	17,74	0,50	4,74	3,65
04. Dawan Klod	32,46	1,00	217,00	4,30
05. Gunaksa	61,37	0,50	210,78	6,83
06. Sampalan Klod	6,64	0,50	114,95	1,27
07. Sampalan Tengah	9,88	0,50	25,93	0,67
08. Sulang	5,71	0,47	0,02	0,64
09. Paksewali	10,60	1,00	6,90	2,68
10. Dawan Kaler	13,10	-	2,52	2,38
11. Pikat	30,89	1,00	250,05	7,25
12. Besan	17,70	0,44	41,14	5,60
Jumlah				
2008	261,00	7,88	885,12	37,38
2007	261,00	7,88	885,12	37,38
2006	261,00	7,88	897,12	37,38
2005	261,00	7,88	897,12	37,38
2004	261,00	7,88	893,12	37,38

Sumber : Koordinator Statistik Kecamatan

Tabel : 1.3 Geografi

LUAS LAHAN MENURUT JENIS IRIGASI
PER DESA (DALAM HEKTAR)


Kecamatan: (040) Dawan

Desa/ Kelurahan	Jenis Irigasi			
	Tehnis	Semi Tehnis	Sederhana	Tadah Hujan
[1]	[2]	[3]	[4]	[5]
01. Kusamba	-	96,00	-	-
02. Kampung Kusamba	-	-	-	-
03. Pesinggahan	-	44,00	-	-
04. Dawan Klod	-	145,00	-	-
05. Gunaksa	-	277,00	-	-
06. Sampalan Klod	-	-	-	-
07. Sampalan Tengah	-	-	-	-
08. Sulang	-	-	-	-
09. Pakseballi	-	-	-	-
10. Dawan Kaler	-	-	-	-
11. Pikat	-	50,00	-	-
12. Besan	-	-	-	-
Jumlah				
2008	-	612,00	-	-
2007	-	612,00	-	-
2006	-	600,00	-	-
2005	-	604,00	-	-
2004	-	604,00	-	-

Sumber : KCD Pertanian Kecamatan.

PEMERINTAHAN DAN SARANANYA

2



Tabel : 2.1 Pemerintahan dan Sarananya

**BANYAKNYA DESA ADAT, DUSUN DAN APARAT DESA
DIRINCI PER DESA**

Kecamatan: (040) Dawan

Desa/ Kelurahan	Desa Adat	Banjar Dinas (Dusun)	Aparat Desa
[1]	[2]	[3]	[4]
01. Kusamba	8	5	12
02. Kampung Kusamba	-	-	7
03. Pesinggahan	2	4	11
04. Dawan Klod	-	4	11
05. Gunaksa	1	7	14
06. Sampalan Klod	-	4	11
07. Sampalan Tengah	1	3	10
08. Sulang	3	2	9
09. Paksewali	-	5	12
10. Dawan Kaler	1	4	11
11. Pikat	3	7	14
12. Besan	1	3	10
<hr/>			
Jumlah			
2008	20	48	132
2007	20	48	131
2006	20	48	132
2005	20	48	132
2004	20	48	132

Sumber : Kepala Desa

Tabel : 2.2 Pemerintahan dan Sarananya

**BANYAKNYA POS KEAMANAN DAN JUMLAH
PERSONILNYA PER DESA**

Kecamatan: (040) Dawan

Desa/ Kelurahan	Pos Keamanan			
	Hansip		Bimas/Babinsa	
	Jumlah	Personil	Jumlah	Personil
[1]	[2]	[3]	[4]	[5]
01. Kusamba	1	32	2	2
02. Kampung Kusamba	1	31	2	2
03. Pesinggahan	1	30	2	2
04. Dawan Klod	1	31	2	2
05. Gunaksa	1	28	2	2
06. Sampalan Klod	1	31	2	2
07. Sampalan Tengah	1	31	2	2
08. Sulang	1	31	2	2
09. Paksewali	1	37	2	2
10. Dawan Kaler	1	31	2	2
11. Pikat	1	35	2	2
12. Besan	1	33	2	2
Jumlah				
2008	12	381	24	24
2007	12	381	24	24
2006	12	372	19	19
2005	12	372	19	19
2004	12	377	19	19

Sumber : Kepala Desa

Tabel : 2.3 Pemerintahan dan Sarananya

**BANYAKNYA SARANA PEREKONOMIAN PASAR
MENURUT JENIS PASAR DIRINCI PER DESA**

Kecamatan: (040) Dawan

Desa/ Kelurahan	Jenis Pasar			
	Pasar Umum	Pasar Hewan	TPI	Kelompok Toko
[1]	[2]	[3]	[4]	[5]
01. Kusamba	1	-	1	1
02. Kampung Kusamba	-	-	-	-
03. Pesinggahan	-	-	-	-
04. Dawan Klod	1	-	-	-
05. Gunaksa	1	-	-	-
06. Sampalan Klod	1	-	-	-
07. Sampalan Tengah	1	-	-	-
08. Sulang	-	-	-	-
09. Paksewali	1	-	-	-
10. Dawan Kaler	-	-	-	-
11. Pikat	-	-	-	-
12. Besan	-	-	-	-
Jumlah				
2008	6	-	1	1
2007	6	-	1	1
2006	7	-	-	1
2005	7	-	-	1
2004	6	-	-	1

Sumber : Kepala Desa

Tabel : 2.4 Pemerintahan dan Sarananya

**JUMLAH KIOS DAN LOS DALAM PASAR SERTA
BANYAKNYA PEDAGANG**

Kecamatan: (040) Dawan

Desa/ Kelurahan	Kios	Los	Pedagang
[1]	[2]	[3]	[4]
01. Kusamba	13	5	146
02. Kampung Kusamba	-	-	-
03. Pesinggahan	-	-	-
04. Dawan Klod	2	1	12
05. Gunaksa	2	1	66
06. Sampalan Klod	1	1	24
07. Sampalan Tengah	-	-	-
08. Sulang	-	-	-
09. Paksewali	6	2	64
10. Dawan Kaler	1	-	9
11. Pikat	-	-	-
12. Besan	-	-	-
Jumlah			
2008	25	10	321
2007	25	10	319
2006	21	10	356
2005	26	10	328
2004	15	10	344

Sumber : Kepala Desa

Tabel : 2.5 Pemerintahan dan Sarananya

**JUMLAH USAHA RUMAH MAKAN / WARUNG DAN
ART SHOP PER DESA**

Kecamatan: (040) Dawan

Desa/ Kelurahan	Rumah Makan/ Restoran	Warung	Art Shop
[1]	[2]	[3]	[4]
01. Kusamba	2	149	-
02. Kampung Kusamba	-	22	-
03. Pesinggahan	6	49	5
04. Dawan Klod	-	35	-
05. Gunaksa	3	143	-
06. Sampalan Klod	1	40	-
07. Sampalan Tengah	-	29	-
08. Sulang	-	11	-
09. Paksewali	-	58	-
10. Dawan Kaler	-	27	-
11. Pikat	-	31	-
12. Besan	-	16	-
<hr/>			
Jumlah			
2008	12	610	5
2007	14	608	5
2006	17	611	5
2005	17	603	5
2004	20	615	5

Sumber : Kepala Desa

Tabel : 2.6 Pemerintahan dan Sarananya

**BANYAKNYA SARANA BANK DAN LEMBAGA
KEUANGAN LAINNYA PER DESA.**

Kecamatan: (040) Dawan

Desa/ Kelurahan	Bank	Lembaga Perkreditan Desa (LPD)	B U U D dan K U D	Koperasi
[1]	[2]	[3]	[4]	[5]
01. Kusamba	2	7	-	2
02. Kampung Kusamba	1	-	-	-
03. Posinggahan	-	2	-	1
04. Dawan Klod	-	1	1	-
05. Gunaksa	-	1	-	2
06. Sampalan Klod	-	-	-	-
07. Sampalan Tengah	2	1	-	-
08. Sulang	-	3	-	-
09. Pakseballi	-	-	-	-
10. Dawan Kaler	-	1	-	-
11. Pikat	-	3	-	-
12. Besan	-	1	-	-
Jumlah				
2008	5	20	1	5
2007	5	20	1	5
2006	5	20	1	1
2005	6	17	1	1
2004	4	17	1	1

Sumber : BRI, LPD dan KUD

Tabel : 2.7 Pemerintahan dan Sarananya

**BANYAKNYA KUD DAN NON KUD SERTA JUMLAH
ANGGOTANYA PER DESA**

Kecamatan: (040) Dawan

Desa/ Kelurahan	K U D		N O N K U D	
	Jumlah	Anggota	Jumlah	Anggota
[1]	[2]	[3]	[4]	[5]
01. Kusamba	-	-	-	-
02. Kampung Kusamba	-	-	-	-
03. Pesinggahan	-	-	-	-
04. Dawan Klod	1	2762	2	879
05. Gunaksa	-	-	1	156
06. Sampalan Klod	-	-	-	-
07. Sampalan Tengah	-	-	-	-
08. Sulang	-	-	-	-
09. Paksewali	-	-	-	-
10. Dawan Kaler	-	-	-	-
11. Pikat	-	-	2	618
12. Besan	-	-	-	-
Jumlah				
2008	1	2.762	5	1.653
2007	1	2.762	5	1.653
2006	1	2.762	5	1.653
2005	1	2.762	5	1.653
2004	1	2.762	5	1.653

Sumber : KUD, Kop. Amerta & Kop. Remaja

Tabel : 2.8 Pemerintahan dan Sarananya

**JUMLAH KUD MENURUT JENIS USAHA YANG
DILAKUKAN PER DESA**

Kecamatan: (040) Dawan

Desa/ Kelurahan	Jenis Usaha					
	K U D	Pinjam	RMU	KCK	Pangan	Saprodi
[1]	[2]	[3]	[4]	[5]	[6]	[7]
01. Kusamba	-	-	-	-	-	-
02. Kampung Kusamba	-	-	-	-	-	-
03. Pesinggahan	-	-	-	-	-	-
04. Dawan Klod	1	1	1	1	1	1
05. Gunaksa	-	-	-	-	-	-
06. Sampalan Klod	-	-	-	-	-	-
07. Sampalan Tengah	-	-	-	-	-	-
08. Sulang	-	-	-	-	-	-
09. Pakseballi	-	-	-	-	-	-
10. Dawan Kaler	-	-	-	-	-	-
11. Pikat	-	-	-	-	-	-
12. Besan	-	-	-	-	-	-
Jumlah						
2008	1	1	1	1	1	1
2007	1	1	1	1	1	1
2006	1	1	1	1	1	1
2005	1	1	1	1	1	1
2004	1	1	1	1	1	1

Sumber : KUD Panca Satya

3



Tabel : 3.1 Penduduk

LUAS TANAH, JUMLAH PENDUDUK DAN KEPADATAN
PENDUDUK PER DESA

Kecamatan: (040) Dawan

Desa/ Kelurahan	Luas [Km ²]	Jumlah Penduduk	Kepadatan Penduduk Per Km ²
[1]	[2]	[3]	[4]
01. Kusamba	2,01	6.346	3.157
02. Kampung Kusamba	0,10	590	5.900
03. Pesinggahan	3,65	3.084	845
04. Dawan Klod	4,30	2.432	566
05. Gunaksa	6,83	4.606	674
06. Sampalan Klod	1,27	2.729	2.149
07. Sampalan Tengah	0,67	1.974	2.946
08. Sulang	0,64	986	1.541
09. Paksewali	2,68	4.924	1.837
10. Dawan Kaler	2,38	2.757	1.158
11. Pikat	7,25	3.477	480
12. Besan	5,60	2.321	414
<hr/>			
Jumlah			
2008	37,38	36.226	969
2007	37,38	35.880	960
2006	37,38	35.562	931
2005	37,38	34.788	931
2004	37,38	34.545	924

Sumber : Kepala Desa

Tabel : 3.2 P e n d u d u k

PENDUDUK MENURUT JENIS KELAMIN DIRINCI
PER DESA

Kecamatan: (040) Dawan

Desa/ Kelurahan	Jenis Kelamin		Jumlah Penduduk
	Laki	Perempuan	
[1]	[2]	[3]	[4]
01. Kusamba	3.103	3.243	6.346
02. Kampung Kusamba	282	308	590
03. Pesinggahan	1.521	1.563	3.084
04. Dawan Klod	1.169	1.263	2.432
05. Gunaksa	2.215	2.391	4.606
06. Sampalan Klod	1.312	1.417	2.729
07. Sampalan Tengah	978	996	1.974
08. Sulang	491	495	986
09. Paksewali	2.452	2.472	4.924
10. Dawan Kaler	1.382	1.375	2.757
11. Pikat	1.741	1.736	3.477
12. Besan	1.125	1.196	2.321
Jumlah			
2008	17.771	18.455	36.226
2007	17.616	18.264	35.880
2006	17.426	18.136	35.562
2005	17.025	17.763	34.788
2004	16.924	17.621	34.545

Sumber : Kepala Desa

Tabel : 3.3 Penduduk

PENDUDUK MENURUT STATUS PERKAWINAN
DIRINCI PER DESA

Kecamatan: (040) Dawan

Desa/ Kelurahan	Status Perkawinan			
	Kawin	Belum Kawin	Hidup Cerai	Mati
[1]	[2]	[3]	[4]	[5]
01. Kusamba	2.834	3.323	48	141
02. Kampung Kusamba	242	318	8	22
03. Pesinggahan	1.329	1.647	29	79
04. Dawan Klod	1.157	1.177	27	71
05. Gunaksa	1.896	2.481	81	148
06. Sampalan Klod	228	2.402	12	87
07. Sampalan Tengah	772	1.080	24	98
08. Sulang	477	471	9	29
09. Paksewali	1.761	2.910	36	217
10. Dawan Kaler	1.714	896	21	126
11. Pikat	1.238	2.026	39	174
12. Besan	909	1.286	18	108
Jumlah				
2008	14.557	20.017	352	1.300
2007	14.865	19.402	329	1.284
2006	14.596	19.279	324	1.363
2005	14.439	18.661	300	1.378
2004	14.143	18.789	222	1.391

Sumber : Kepala Desa

Tabel : 3.4 Penduduk

PENDUDUK MENURUT KELOMPOK UMUR DAN
JENIS KELAMIN PER DESA

Kecamatan: (040) Dawan

Desa/ Kelurahan	Kelompok Umur (Tahun)					
	[0 - 4]		[5 - 9]		[10 - 14]	
	Lk	Pr	Lk	Pr	Lk	Pr
[1]	[2]	[3]	[4]	[5]	[6]	[7]
01. Kusamba	147	144	258	273	448	430
02. Kampung Kusamba	17	20	22	26	26	30
03. Pesinggahan	121	116	159	175	142	155
04. Dawan Klod	93	116	105	99	124	125
05. Gunaksa	121	124	111	246	208	204
06. Sampalan Klod	58	59	88	96	109	113
07. Sampalan Tengah	99	67	95	103	125	132
08. Sulang	38	29	39	36	49	46
09. Pakseballi	159	151	158	157	229	223
10. Dawan Kaler	134	117	92	99	142	139
11. Pikat	136	138	124	122	140	142
12. Besan	78	87	97	90	97	91
Jumlah						
2008	1.201	1.167	1.349	1.521	1.839	1.831
2007	1.196	1.212	1.444	1.585	1.906	1.867
2006	1.190	1.265	1.508	1.655	1.959	1.872
2005	1.114	1.162	1.710	1.695	2.089	1.847
2004	1.262	1.221	1.804	1.804	2.082	2.075

Sumber : Kepala Desa

Kecamatan: (040) Dawan

Desa/ Kelurahan	Kelompok Umur (Tahun)					
	[15 - 19]		[20 - 24]		[25 - 29]	
	Lk	Pr	Lk	Pr	Lk	Pr
[1]	[8]	[9]	[10]	[11]	[12]	[13]
01. Kusamba	395	387	278	295	225	244
02. Kampung Kusamba	28	29	26	28	30	29
03. Pesinggahan	205	179	170	166	136	147
04. Dawan Klod	123	126	100	119	94	118
05. Gunaksa	251	228	250	249	219	222
06. Sampalan Klod	124	133	129	135	115	126
07. Sampalan Tengah	110	113	79	82	70	78
08. Sulang	47	42	42	41	41	46
09. Paksewali	266	264	249	251	263	271
10. Dawan Kaler	117	118	117	119	124	127
11. Pikat	168	169	188	189	197	196
12. Besan	88	97	76	90	91	94
Jumlah						
2008	1.924	1.884	1.703	1.764	1.604	1.698
2007	1.893	1.870	1.666	1.730	1.613	1.698
2006	1.857	1.866	1.627	1.728	1.586	1.655
2005	1.791	1.821	1.609	1.693	1.551	1.592
2004	1.717	1.761	1.615	1.661	1.505	1.576

Sumber : Kepala Desa

Kecamatan: (040) Dawan

Desa/ Kelurahan	Kelompok Umur (Tahun)					
	[30 - 34]		[35 - 39]		[40 - 44]	
	Lk	Pr	Lk	Pr	Lk	Pr
[1]	[14]	[15]	[16]	[17]	[18]	[19]
01. Kusamba	219	238	226	248	184	194
02. Kampung Kusamba	28	26	25	21	25	27
03. Pesinggahan	116	119	109	100	87	88
04. Dawan Klod	98	106	80	83	65	67
05. Gunaksa	155	172	120	127	117	122
06. Sampalan Klod	111	122	111	121	96	103
07. Sampalan Tengah	65	73	57	63	55	60
08. Sulang	49	52	42	44	34	38
09. Paksewali	180	196	143	162	166	184
10. Dawan Kaler	122	124	118	119	93	85
11. Pikat	154	155	102	102	93	86
12. Besan	93	96	76	81	71	71
Jumlah						
2008	1.389	1.479	1.209	1.271	1.086	1.125
2007	1.341	1.427	1.160	1.236	1.068	1.074
2006	1.272	1.392	1.121	1.233	1.015	1.054
2005	1.189	1.313	1.093	1.183	960	1.002
2004	1.156	1.279	1.185	1.176	919	964

Sumber : Kepala Desa

Kecamatan: (040) Dawan

Desa/ Kelurahan	Kelompok Umur (Tahun)					
	[45 - 49]		[50 - 54]		[55 - 59]	
	Lk	Pr	Lk	Pr	Lk	Pr
[1]	[20]	[21]	[22]	[23]	[24]	[25]
01. Kusamba	130	154	115	136	107	120
02. Kampung Kusamba	19	22	12	16	8	13
03. Pesinggahan	67	70	47	59	53	66
04. Dawan Klod	55	56	50	53	59	50
05. Gunaksa	122	133	127	130	115	126
06. Sampalan Klod	85	87	68	73	61	69
07. Sampalan Tengah	52	56	50	43	36	37
08. Sulang	25	27	23	23	19	21
09. Paksewali	167	148	117	112	102	102
10. Dawan Kaler	67	68	71	74	63	66
11. Pikat	83	86	84	84	81	80
12. Besan	69	72	64	67	61	63
Jumlah						
2008	941	979	828	870	765	813
2007	912	957	812	856	752	801
2006	880	937	775	839	709	793
2005	849	898	763	807	696	770
2004	848	896	740	785	676	761

Sumber : Kepala Desa

Kecamatan: (040) Dawan

Desa/ Kelurahan	Kelompok Umur (Tahun)					
	[60 - 64]		[65 - 69]		[70 Keatas]	
	Lk	Pr	Lk	Pr	Lk	Pr
[1]	[26]	[27]	[28]	[29]	[30]	[31]
01. Kusamba	138	138	121	126	112	116
02. Kampung Kusamba	3	8	4	6	9	7
03. Pesinggahan	49	52	35	34	26	36
04. Dawan Klod	46	47	35	44	41	55
05. Gunaksa	104	118	101	106	93	85
06. Sampalan Klod	57	63	51	55	49	61
07. Sampalan Tengah	31	36	29	33	24	20
08. Sulang	17	17	14	14	12	19
09. Paksewali	91	93	83	84	80	73
10. Dawan Kaler	48	49	38	37	35	34
11. Pikat	70	71	60	58	61	59
12. Besan	59	65	54	65	51	67
Jumlah						
2008	713	757	625	662	593	632
2007	670	722	620	642	573	587
2006	626	692	562	610	534	546
2005	591	657	507	537	495	578
2004	570	629	483	508	462	525

Sumber : Kepala Desa

Tabel : 3.5 Penduduk

PENDUDUK MENURUT USIA 7-12 TAHUN DAN STATUS
PENDIDIKAN PER DESA

Kecamatan: (040) Dawan

Desa/ Kelurahan	Usia 7 - 12 Tahun		
	Belum Pernah Sekolah	Sedang Sekolah	Tidak Sekolah Lagi
[1]	[2]	[3]	[4]
01. Kusamba	-	1.020	-
02. Kampung Kusamba	-	-	-
03. Pesinggahan	-	371	-
04. Dawan Klod	-	282	-
05. Gunaksa	-	480	-
06. Sampalan Klod	-	254	-
07. Sampalan Tengah	-	292	-
08. Sulang	-	108	-
09. Paksewali	-	483	-
10. Dawan Kaler	-	303	-
11. Pikat	-	318	-
12. Besan	-	227	-
Jumlah			
2008	-	4.140	-
2007	-	4.088	-
2006	-	4.358	-
2005	-	3.278	-
2004	-	4.902	-

Catatan : Data Untuk Desa Kampung Kusamba di gabung dengan Desa Kusamba

Sumber : Pendidikan Dasar

Kecamatan Dawan Dalam Angka 2009

Tabel : 3.6 Penduduk

PENDUDUK MENURUT KEWARGANEGARAAN
DIRINCI PER DESA

Kecamatan: (040) Dawan

Desa/ Kelurahan	W N I	W N A		
		Arab	Cina	Lainnya
[1]	[2]	[3]	[4]	[5]
01. Kusamba	6.346	-	-	-
02. Kampung Kusamba	590	-	-	-
03. Pesinggahan	3.084	-	-	-
04. Dawan Klod	2.432	-	-	-
05. Gunaksa	4.606	-	-	-
06. Sampalan Klod	2.729	-	-	-
07. Sampalan Tengah	1.974	-	-	-
08. Sulang	986	-	-	-
09. Paksewali	4.924	-	-	-
10. Dawan Kaler	2.757	-	-	-
11. Pikat	3.477	-	-	-
12. Besan	2.321	-	-	-
Jumlah				
2008	36.226	-	-	-
2007	35.880	-	-	-
2006	35.562	-	-	-
2005	34.778	-	-	-
2004	34.545	-	-	-

Sumber : Kepala Desa

Tabel : 3.7 P e n d u d u k

BANYAKNYA PENDUDUK, RUMAH TANGGA DAN
RATA-RATA JIWA PER RUMAH TANGGA DIRINCI
PER DESA

Kecamatan: (040) Dawan

Desa/ Kelurahan	Jumlah Penduduk	Jumlah Rumah Tangga	Rata-Rata Jiwa Per Rumah Tangga
[1]	[2]	[3]	[4]
01. Kusamba	6.346	1.762	4
02. Kampung Kusamba	590	159	4
03. Pesinggahan	3.084	922	3
04. Dawan Klod	2.432	630	4
05. Gunaksa	4.606	1.231	4
06. Sampalan Klod	2.729	729	4
07. Sampalan Tengah	1.974	480	4
08. Sulang	986	271	4
09. Paksewali	4.924	1.221	4
10. Dawan Kaler	2.757	639	4
11. Pikat	3.477	883	4
12. Besan	2.321	537	4
<hr/>			
Jumlah			
2008	36.226	9.464	4
2007	35.880	9.172	4
2006	35.562	8.891	4
2005	34.788	8.417	4
2004	34.545	8.052	4

Sumber : Kepala Desa

* Seris Perbaikan data

Kecamatan Dawan Dalam Angka 2009

35

Tabel : 3.8 Penduduk

**BANYAKNYA KELAHIRAN DAN KEMATIAN
MENURUT JENIS KELAMIN PER DESA**

Desa/ Kelurahan	Lahir		Mati	
	Laki	Perempuan	Laki	Perempuan
[1]	[2]	[3]	[4]	[5]
01. Kusamba	34	32	17	21
02. Kampung Kusamba	5	4	6	2
03. Pesinggahan	30	21	15	10
04. Dawan Klod	14	24	8	10
05. Gunaksa	31	43	15	24
06. Sampalan Klod	11	9	9	5
07. Sampalan Tengah	30	20	6	8
08. Sulang	9	4	3	1
09. Paksewali	22	11	24	19
10. Dawan Kaler	29	23	2	14
11. Pikat	11	12	11	15
12. Besan	19	17	7	6
Jumlah				
2008	245	220	123	135
2007	277	239	126	122
2006	272	235	130	129
2005	401	337	118	122
2004	185	197	121	114

Sumber : Kepala Desa

Tabel : 3.9 P e n d u d u k

**BANYAKNYA PENDUDUK YANG DATANG DAN PINDAH
MENURUT JENIS KELAMIN PER DESA**

Kecamatan: (040) Dawan

Desa/ Kelurahan	Datang		Pindah	
	Laki	Perempuan	Laki	Perempuan
[1]	[2]	[3]	[4]	[5]
01. Kusamba	7	36	-	40
02. Kampung Kusamba	8	42	35	6
03. Pesinggahan	15	40	4	19
04. Dawan Klod	4	22	1	14
05. Gunaksa	-	-	-	-
06. Sampalan Klod	-	17	4	14
07. Sampalan Tengah	10	28	9	30
08. Sulang	-	7	-	4
09. Paksewali	36	72	1	12
10. Dawan Kaler	29	27	15	26
11. Pikat	6	9	13	30
12. Besan	5	27	5	26
Jumlah				
2008	120	327	87	221
2007	138	251	90	229
2006	173	441	55	292
2005	95	229	85	182
2004	39	168	45	176

Sumber : Kepala Desa

Tabel : 3.10 Penduduk

SUMBER MATA PENCAHARIAN UTAMA RUMAH
TANGGA PENDUDUK MENURUT SEKTOR EKONOMI
PER DESA

Kecamatan: (040) Dawan

Desa/ Kelurahan	Tanam an Pangan	Peter nakan	Pertanian			Industri
			Peri kanan	Perke bunan	Perda ngangan	
[1]	[2]	[3]	[4]	[5]	[6]	[7]
01. Kusamba	289	144	388	-	537	187
02. Kampung Kusamba	3	-	4	-	123	11
03. Pesinggahan	469	11	21	102	140	67
04. Dawan Klod	261	18	-	171	41	75
05. Gunaksa	401	31	-	196	436	63
06. Sampalan Klod	308	19	-	12	191	92
07. Sampalan Tengah	185	1	-	-	204	47
08. Sulang	59	3	-	91	82	21
09. Paksewali	206	56	1	283	446	94
10. Dawan Kaler	217	2	-	237	91	39
11. Pikat	340	58	22	321	57	63
12. Besan	29	17	-	419	26	4
Jumlah						
2008	2.767	360	436	1.832	2.374	763
2007	1.734	347	436	1.850	2.063	564
2006	1.734	499	451	1.863	2.032	463
2005	1.734	9	451	1.869	1.643	279
2004	1.828	85	397	1.461	1.439	293

Sumber : Kepala Desa

Tabel : 3.10 P e n d u d u k

LANJUTAN

Kecamatan: (040) Dawan

Desa/ Kelurahan	Pertam	Listrik	Peng	Perbank	Pemerin tahan/ Jasa- Jasa
	ban dan Pengg	dan Air	angkutan dan Komuni	an dan lembaga Keuangan	
[1]	[8]	[9]	[10]	[11]	[12]
01. Kusamba	44	-	42	131	202
02. Kampung Kusamba	-	-	9	9	46
03. Pesinggahan	9	-	41	62	116
04. Dawan Klod	-	-	22	42	146
05. Gunaksa	14	-	49	41	447
06. Sampalan Klod	21	-	24	62	397
07. Sampalan Tengah	-	-	11	32	101
08. Sulang	-	-	7	8	84
09. Pakseballi	-	-	53	82	133
10. Dawan Kaler	-	-	9	44	120
11. Pikat	-	-	8	14	164
12. Besan	-	-	23	19	116
Jumlah					
2008	88	-	298	546	2.072
2007	74	-	280	317	1.966
2006	72	-	269	196	1.956
2005	80	-	264	196	1.952
2004	104	-	272	188	1.994

Sumber : Kepala Desa

Kecamatan Dawan Dalam Angka 2009

39

Tabel : 3.11 Penduduk

**BANYAKNYA PENDUDUK YANG BERTRANSMIGRASI
MENURUT JENIS TRANSMIGRASI PER DESA**

Kecamatan: (040) Dawan

Desa/ Kelurahan	Jenis Transmigrasi		
	Umum	Spontan/ Swakarsa	Lainnya
[1]	[2]	[3]	[4]
01. Kusamba	-	-	-
02. Kampung Kusamba	-	-	-
03. Pesinggahan	-	-	-
04. Dawan Klod	-	-	-
05. Gunaksa	-	-	-
06. Sampalan Klod	-	-	-
07. Sampalan Tengah	-	-	-
08. Sulang	-	-	-
09. Pakseballi	-	-	-
10. Dawan Kaler	-	-	-
11. Pikat	-	-	-
12. Besan	-	-	-
Jumlah			
2008	-	-	-
2007	-	-	-
2006	-	-	-
2005	-	-	-
2004	-	-	-

Sumber : Kepala Desa

Tabel : 3.12 P e n d u d u k

BANYAKNYA BANGUNAN MENURUT PENGGUNAANYA
DIRINCI PER DESA

Kecamatan: (040) Dawan

Desa/ Kelurahan	Tempat Tinggal	Bukan Tempat Tinggal	Campuran	
			Toko/ Perda gangan	Industri/ Kerajinan
[1]	[2]	[3]	[4]	[5]
01. Kusamba	1.421	159	122	12
02. Kampung Kusamba	142	16	9	2
03. Pesinggahan	801	66	19	6
04. Dawan Klod	512	87	63	5
05. Gunaksa	1.109	136	36	7
06. Sampalan Klod	597	85	7	11
07. Sampalan Tengah	403	64	14	9
08. Sulang	196	31	3	2
09. Paksewali	1.114	83	23	12
10. Dawan Kaler	546	82	139	-
11. Pikat	772	40	112	2
12. Besan	461	88	52	-
Jumlah				
2008	8.074	937	599	68
2007	7.689	938	593	68
2006	7.247	934	590	71
2005	7.234	928	590	71
2004	7.090	934	594	74

Sumber : Koordinator Statistik Kecamatan

Tabel : 3.13 P e n d u d u k

**BANYAKNYA RUMAH TANGGA PEMAKAI AIR UNTUK
MINUM DAN MEMASAK MENURUT SUMBERNYA
PER DESA**

Kecamatan: (040) Dawan

Desa/ Kelurahan	Sumber Air				
	PAM	Sumur/ Perigi	Mata Air	Sungai	Lainnya
[1]	[2]	[3]	[4]	[5]	[6]
01. Kusamba	442	1.320	-	-	-
02. Kampung Kusamba	84	75	-	-	-
03. Pesinggahan	402	520	-	-	-
04. Dawan Klod	605	25	-	-	-
05. Gunaksa	929	-	302	-	-
06. Sampalan Klod	732	-	-	-	-
07. Sampalan Tengah	476	-	-	-	-
08. Sulang	194	77	-	-	-
09. Paksewali	833	388	-	-	-
10. Dawan Kaler	302	215	122	-	-
11. Pikat	345	437	101	-	-
12. Besan	436	-	101	-	-
Jumlah					
2008	5.780	3.057	626	-	-
2007	5.615	2.903	577	-	-
2006	5.006	3.093	614	-	-
2005	4.635	3.055	727	-	-
2004	4.278	3.085	687	-	-

Sumber : Kepala Desa

Tabel : 3.14 P e n d u d u k

**BANYAKNYA RUMAH TANGGA MENURUT
PENGUNAAN KAKUS / JAMBAN DIRINCI PER DESA**

Kecamatan: (040) Dawan

Desa/ Kelurahan	Jamban Tangki Septik			Jamban Lainnya
	Sendiri	Bersama	Umum	
[1]	[2]	[3]	[4]	[5]
01. Kusamba	1.497	123	-	142
02. Kampung Kusamba	139	17	-	3
03. Pesinggahan	540	156	-	226
04. Dawan Klod	443	29	-	158
05. Gunaksa	791	243	-	197
06. Sampalan Klod	633	12	-	84
07. Sampalan Tengah	351	118	-	11
08. Sulang	245	20	-	6
09. Paksewali	1.113	52	-	56
10. Dawan Kaler	464	13	-	162
11. Pikat	764	11	-	108
12. Besan	348	36	-	153
Jumlah				
2008	7.328	830	-	1.306
2007	7.194	186	-	1.511
2006	7.194	186	-	1.511
2005	6.889	74	-	1.455
2004	7.806	72	-	3.408

Sumber : Puskesmas

Tabel : 3.15 Penduduk

**BANYAKNYA RUMAH TANGGA MENURUT JENIS
PENERANGAN YANG DIGUNAKAN DIRINCI PER DESA**

Kecamatan: (040) Dawan

Desa/ Kelurahan	Jenis Penerangan		
	Listrik	Minyak Tanah	Lainnya
[1]	[2]	[3]	[4]
01. Kusamba	1.758	4	-
02. Kampung Kusamba	159	-	-
03. Pesinggahan	922	-	-
04. Dawan Klod	630	-	-
05. Gunaksa	1.214	17	-
06. Sampalan Klod	687	42	-
07. Sampalan Tengah	478	2	-
08. Sulang	271	1	-
09. Paksewali	1.203	18	-
10. Dawan Kaler	623	16	-
11. Pikat	877	6	-
12. Besan	532	5	-
Jumlah			
2008	9.354	111	-
2007	9.062	110	-
2006	8.729	162	-
2005	8.185	232	-
2004	7.644	246	-


Sumber : Potensi Desa

Kecamatan Dawan Dalam Angka 2009

44

PENDIDIKAN DAN SOSIAL BUDAYA

4



Tabel : 4.1 Pendidikan Sosial dan Budaya

**BANYAKNYA SEKOLAH MENURUT JENISNYA
DIRINCI PER DESA**

Kecamatan: (040) Dawan

Desa/ Kelurahan	Sekolah				Akademi/ Univer sitas
	TK	S D	SMTA	SMTA	
[1]	[2]	[3]	[4]	[5]	[6]
01. Kusamba	1	4	-	-	-
02. Kampung Kusamba	1	-	-	-	-
03. Pesinggahan	1	3	-	-	-
04. Dawan Klod	1	2	1	1	-
05. Gunaksa	1	3	1	1	-
06. Sampalan Klod	1	2	-	-	-
07. Sampalan Tengah	1	1	-	-	-
08. Sulang	1	1	-	-	-
09. Paksewali	1	3	-	-	-
10. Dawan Kaler	1	2	-	-	-
11. Pikat	2	2	1	-	-
12. Besan	1	1	-	-	-
Jumlah					
2008/2009	13	24	3	2	-
2007/2008	13	24	3	2	-
2006/2007	13	24	3	2	-
2005/2006	11	24	3	2	-
2004/2005	10	31	3	2	-

Sumber : Dinas Pendidikan Kecamatan Dawan

Tabel : 4.2 Pendidikan Sosial dan Budaya

**BANYAKNYA GURU MENURUT TEMPAT MENGAJAR
DIRINCI PER DESA**

Kecamatan: (040) Dawan

Desa/ Kelurahan	Guru				
	TK	S D	SMTP	SMTA	Akademi/ Univer sitas
[1]	[2]	[3]	[4]	[5]	[6]
01. Kusamba	6	37	-	-	-
02. Kampung Kusamba	4	-	-	-	-
03. Pesinggahan	6	25	-	-	-
04. Dawan Klod	7	17	44	51	-
05. Gunaksa	13	27	47	59	-
06. Sampalan Klod	5	20	-	-	-
07. Sampalan Tengah	4	9	-	-	-
08. Sulang	3	8	-	-	-
09. Paksewali	7	32	-	-	-
10. Dawan Kaler	4	18	-	-	-
11. Pikat	7	17	27	-	-
12. Besan	3	8	-	-	-
Jumlah					
2008/2009	69	218	118	110	-
2007/2008	51	239	102	111	-
2006/2007	27	212	102	117	-
2005/2006	31	229	136	110	-
2004/2005	20	207	105	108	-

Sumber : Dinas Pendidikan Kecamatan Dawan

Kecamatan: (040) Dawan

Desa/ Kelurahan	Murid TK		Jumlah Lulusan Tahun Sebelumnya
	Laki	Perempuan	
[1]	[2]	[3]	[4]
01. Kusamba	31	41	68
02. Kampung Kusamba	10	19	16
03. Pesinggahan	18	29	38
04. Dawan Klod	40	45	56
05. Gunaksa	46	43	82
06. Sampalan Klod	26	14	25
07. Sampalan Tengah	32	30	40
08. Sulang	10	5	9
09. Paksewali	36	43	66
10. Dawan Kaler	14	10	27
11. Pikat	25	28	44
12. Besan	18	13	35
<hr/>			
Jumlah			
2008/2009	306	320	506
2007/2008	344	322	450
2006/2007	322	296	457
2005/2006	261	270	369
2004/2005	221	250	306

Sumber : Dinas Pendidikan Kecamatan Dawan

Tabel : 4.4 Pendidikan Sosial dan Budaya

**BANYAKNYA MURID SD DIRINCI MENURUT JENIS
KELAMIN DAN JUMLAH LULUSAN TAHUN SEBELUMNYA
PER DESA**

Kecamatan: (040) Dawan

Desa/ Kelurahan	Murid SD		Jumlah Lulusan Tahun Sebelumnya
	Laki	Perempuan	
[1]	[2]	[3]	[4]
01. Kusamba	352	302	87
02. Kampung Kusamba	-	-	-
03. Pesinggahan	181	190	52
04. Dawan Klod	138	132	40
05. Gunaksa	275	267	90
06. Sampalan Klod	126	122	33
07. Sampalan Tengah	49	38	17
08. Sulang	31	23	6
09. Paksewali	329	262	86
10. Dawan Kaler	112	102	18
11. Pikat	171	134	39
12. Besan	89	73	24
<hr/>			
Jumlah			
2008/2009	1.853	1.645	492
2007/2008	1.752	1.571	556
2006/2007	1.719	1.531	520
2005/2006	1.721	1.525	511
2004/2005	1.701	1.421	582

Sumber : Dinas Pendidikan Kecamatan Dawan

Tabel : 4.5 Pendidikan Sosial dan Budaya

**BANYAKNYA MURID SMTP DIRINCI MENURUT JENIS
KELAMIN DAN JUMLAH LULUSAN TAHUN SEBELUMNYA
PER DESA**

Kecamatan: (040) Dawan

Desa/ Kelurahan	Murid SMTP		Jumlah Lulusan Tahun Sebelumnya
	Laki	Perempuan	
[1]	[2]	[3]	[4]
01. Kusamba	-	-	-
02. Kampung Kusamba	-	-	-
03. Pesinggahan	-	-	-
04. Dawan Klod	283	228	160
05. Gunaksa	269	249	164
06. Sampalan Klod	-	-	-
07. Sampalan Tengah	-	-	-
08. Sulang	-	-	-
09. Pakseballi	-	-	-
10. Dawan Kaler	-	-	-
11. Pikat	186	151	162
12. Besan	-	-	-
<hr/>			
Jumlah			
2008/2009	738	628	486
2007/2008	676	598	471
2006/2007	650	583	419
2005/2006	673	603	450
2004/2005	699	594	414

Sumber : Dinas Pendidikan Kecamatan Dawan

Tabel : 4.6 Pendidikan Sosial dan Budaya

**BANYAKNYA MURID SMTA DIRINCI MENURUT JENIS
KELAMIN DAN JUMLAH LULUSAN TAHUN SEBELUMNYA
PER DESA**

Kecamatan: (040) Dawan

Desa/ Kelurahan	Murid SMTA		Jumlah Lulusan Tahun Sebelumnya
	Laki	Perempuan	
[1]	[2]	[3]	[4]
01. Kusamba	-	-	-
02. Kampung Kusamba	-	-	-
03. Pesinggahan	-	-	-
04. Dawan Klod	237	173	118
05. Gunaksa	485	321	231
06. Sampalan Klod	-	-	-
07. Sampalan Tengah	-	-	-
08. Sulang	-	-	-
09. Paksewali	-	-	-
10. Dawan Kaler	-	-	-
11. Pikat	-	-	-
12. Besan	-	-	-
Jumlah			
2008/2009	722	494	349
2007/2008	692	495	385
2006/2007	619	533	332
2005/2006	644	557	281
2004/2005	655	513	443

Sumber : Dinas Pendidikan Kecamatan Dawan

Tabel : 4.7 Pendidikan Sosial dan Budaya

BANYAKNYA PENDUDUK MENURUT TINGKAT
PENDIDIKAN TERTINGGI YANG DITAMATKAN
PER DESA

Kecamatan: (040) Dawan

Desa/ Kelurahan	Belum Pernah Sekolah	Belum Tamat SD	Tamat SD
[1]	[2]	[3]	[4]
01. Kusamba	457	582	3.843
02. Kampung Kusamba	59	72	199
03. Pesinggahan	369	371	1.347
04. Dawan Klod	287	270	1.079
05. Gunaksa	376	542	2.704
06. Sampalan Klod	184	248	1.382
07. Sampalan Tengah	237	87	871
08. Sulang	94	54	345
09. Paksewali	446	591	2.314
10. Dawan Kaler	322	214	1.470
11. Pikat	377	305	2.098
12. Besan	238	162	1.246
Jumlah			
2008	3.448	3.498	18.898
2007	4.619	3.445	18.671
2006	4.521	3.321	18.655
2005	4.374	3.344	18.646
2004	3.984	3.338	18.885

Sumber : Kepala Desa

TABEL : 4.7 LANJUTAN

Kecamatan: (040) Dawan

Desa/ Kelurahan	Tamat	Tamat	Tamat
	SMTM	SMTA	Akademi/ Universitas
[1]	[5]	[6]	[7]
01. Kusamba	782	574	108
02. Kampung Kusamba	91	152	17
03. Pesinggahan	442	481	74
04. Dawan Klod	396	337	63
05. Gunaksa	531	352	101
06. Sampalan Klod	468	350	96
07. Sampalan Tengah	345	331	103
08. Sulang	293	153	47
09. Paksewali	849	612	112
10. Dawan Kaler	403	284	64
11. Pikat	312	324	61
12. Besan	261	327	87
Jumlah			
2008	5.173	4.277	933
2007	4.566	3.682	897
2006	4.522	3.647	896
2005	4.275	3.255	894
2004	4.083	3.336	919

Sumber : Kepala Desa

Tabel : 4.8 Pendidikan Sosial dan Budaya

**BANYAKNYA ANAK SASARAN DIDIK DALAM
KEPRAMUKAAN PER DESA**

Kecamatan: (040) Dawan

Desa/ Kelurahan	Sasaran Didik			
	Pendega	Penegak	Penggalang	Siaga
[1]	[2]	[3]	[4]	[5]
01. Kusamba	-	-	-	289
02. Kampung Kusamba	-	-	-	-
03. Pesinggahan	-	-	-	161
04. Dawan Klod	-	26	164	132
05. Gunaksa	-	48	157	254
06. Sampalan Klod	-	-	-	116
07. Sampalan Tengah	-	-	-	41
08. Sulang	-	-	-	29
09. Pakseballi	-	-	-	251
10. Dawan Kaler	-	-	-	117
11. Pikat	-	-	121	132
12. Besan	-	-	-	69
Jumlah				
2008	-	74	442	1.141
2007	-	67	440	1.135
2006	-	73	422	1.099
2005	-	69	425	1.064
2004	-	75	477	4.060

Sumber : Sekolah SMP, SMA, Didas

Kecamatan Dawan Dalam Angka 2009

54

Tabel : 4.9 Pendidikan Sosial dan Budaya

**BANYAKNYA GUGUS DEPAN, SUMBER DIDIK DALAM
KEPRAMUKAAN DIRINCI PER DESA**

Kecamatan: (040) Dawan

Desa/ Kelurahan	Gugus Depan	Sumber Didik		
		Pembim bing	Andalan	Pembina
[1]	[2]	[3]	[4]	[5]
01. Kusamba	4	-	-	34
02. Kampung Kusamba	-	-	-	-
03. Pesinggahan	3	-	-	21
04. Dawan Klod	4	-	-	33
05. Gunaksa	5	-	-	39
06. Sampalan Klod	2	-	-	8
07. Sampalan Tengah	1	-	-	4
08. Sulang	1	-	-	3
09. Paksewali	3	-	-	14
10. Dawan Kaler	2	-	-	7
11. Pikat	3	-	-	21
12. Besan	1	-	-	3
<hr/>				
Jumlah				
2008	29	-	-	187
2007	29	-	-	187
2006	29	-	-	184
2005	29	-	-	216
2004	29	-	-	166

Sumber : P & K Kecamatan

Kecamatan Dawan Dalam Angka 2009

55

Tabel : 4.10 Pendidikan Sosial dan Budaya

**BANYAKNYA ORGANISASI SOSIAL DESA MENURUT
JENISNYA PER DESA**

Kecamatan: (040) Dawan

Desa/ Kelurahan	Jumlah Karang Taruna	Jumlah Anggota PKK	Panti Asuhan	Organisasi Pengairan	
				Banyak	Anggota
[1]	[2]	[3]	[4]	[5]	[6]
01. Kusamba	1	30	-	1	210
02. Kampung Kusamba	1	23	-	-	-
03. Pesinggahan	1	31	-	1	153
04. Dawan Klod	1	23	-	1	300
05. Gunaksa	1	21	-	3	728
06. Sampalan Klod	1	19	-	-	-
07. Sampalan Tengah	1	31	-	-	-
08. Sulang	1	29	-	-	-
09. Paksewali	1	23	-	-	-
10. Dawan Kaler	1	28	-	-	-
11. Pikat	1	23	-	1	154
12. Besan	1	31	-	-	-
Jumlah					
2008	12	312	-	7	1.545
2007	12	312	-	7	1.545
2006	12	312	-	7	1.545
2005	12	312	-	7	1.545
2004	12	312	-	7	1.545

Sumber : Koordinator Statistik Kecamatan

Tabel : 4.11 Pendidikan Sosial dan Budaya

**BANYAKNYA FASILITAS OLAH RAGA DIRINCI
MENURUT JENISNYA PER DESA**

Kecamatan: (040) Dawan

Desa/ Kelurahan	L a p a n g a n				
	Sepak Bola	Volly Ball	Tenis Meja	Bulu Tangkis	Lainnya
[1]	[2]	[3]	[4]	[5]	[6]
01. Kusamba	1	1	3	6	-
02. Kampung Kusamba	-	-	2	1	-
03. Posinggahan	-	1	3	1	-
04. Dawan Klod	1	2	3	2	1
05. Gunaksa	-	-	2	1	1
06. Sampalan Klod	-	1	3	-	1
07. Sampalan Tengah	-	1	2	2	-
08. Sulang	-	-	1	1	-
09. Paksewali	1	2	1	1	1
10. Dawan Kaler	1	-	4	1	-
11. Pikat	1	1	5	1	-
12. Besan	-	-	2	2	-
Jumlah					
2008	5	9	31	19	4
2007	4	9	31	18	3
2006	4	10	31	19	3
2005	5	13	36	19	3
2004	4	19	31	21	3

Sumber : Koordinator Statistik Kecamatan

Tabel : 4.12 Pendidikan Sosial dan Budaya

**BANYAKNYA PENDUDUK YANG BERLANGGANAN
MAJALAH DIRINCI PER DESA**

Kecamatan: (040) Dawan

Desa/ Kelurahan	M a j a l a h			
	Keluarga	Olah Raga	Pertanian	Umum
[1]	[2]	[3]	[4]	[5]
01. Kusamba	-	-	-	4
02. Kampung Kusamba	-	-	-	2
03. Pesinggahan	-	-	-	-
04. Dawan Klod	-	-	1	-
05. Gunaksa	-	-	-	5
06. Sampalan Klod	-	-	-	2
07. Sampalan Tengah	-	-	-	-
08. Sulang	-	-	-	-
09. Pakseballi	-	-	-	6
10. Dawan Kaler	-	-	-	-
11. Pikat	-	-	-	-
12. Besan	-	-	-	-
Jumlah				
2008	-	-	1	19
2007	-	-	1	24
2006	-	-	1	27
2005	-	-	1	25
2004	-	-	-	31

Sumber : Kepala Desa

Tabel : 4.13 Pendidikan Sosial dan Budaya

BANYAKNYA PENDUDUK YANG BERLANGGANAN
SURAT KABAR / KORAN DIRINCI PER DESA

Kecamatan: (040) Dawan

Desa/ Kelurahan	Bali Post	Surat Kabar		
		Suara Karya	Kompas	Lainnya
[1]	[2]	[3]	[4]	[5]
01. Kusamba	31	-	-	11
02. Kampung Kusamba	6	-	-	2
03. Pesinggahan	9	-	-	4
04. Dawan Klod	17	-	-	8
05. Gunaksa	46	-	-	11
06. Sampalan Klod	16	-	-	4
07. Sampalan Tengah	22	-	-	6
08. Sulang	8	-	-	3
09. Paksewali	16	-	-	4
10. Dawan Kaler	9	-	-	3
11. Pikat	11	-	-	3
12. Besan	9	-	-	2
Jumlah				
2008	200	-	-	61
2007	199	-	-	58
2006	202	-	-	61
2005	196	-	-	58
2004	212	-	-	74

Sumber : Kepala Desa

KESEHATAN DAN KELUARGA BERENCANA

5



Tabel : 5.1 Kesehatan dan Keluarga Berencana

BANYAKNYA SARANA KESEHATAN DIRINCI PER DESA

Kecamatan: (040) Dawan

Desa/ Kelurahan	Poliklinik	Puskesmas/ Puskesmas Pembantu	Rumah Sakit Bersalin (BKIA)	P o s K B
[1]	[2]	[3]	[4]	[5]
01. Kusamba	-	2	-	2
02. Kampung Kusamba	-	-	-	-
03. Pesinggahan	-	1	-	1
04. Dawan Klod	-	1	-	1
05. Gunaksa	-	2	-	1
06. Sampalan Klod	-	1	-	1
07. Sampalan Tengah	-	1	-	1
08. Sulang	-	1	-	1
09. Pakseballi	-	1	-	1
10. Dawan Kaler	-	1	-	1
11. Pikat	-	1	-	1
12. Besan	-	1	-	1
Jumlah				
2008	-	13	-	12
2007	-	13	-	12
2006	-	13	-	12
2005	-	13	-	12
2004	-	13	-	12

Sumber : Puskesmas

Kecamatan Dawan Dalam Angka 2009

Tabel : 5.2 Kesehatan dan Keluarga Berencana

BANYAKNYA TENAGA KESEHATAN DIRINCI PER DESA

Kecamatan: (040) Dawan

Desa/ Kelurahan	Tenaga Medis			Dukun	Lainnya
	Dokter	Bidan	Perawat		
[1]	[2]	[3]	[4]	[5]	[6]
01. Kusamba	1	4	4	4	2
02. Kampung Kusamba	1	1	-	3	-
03. Pesinggahan	-	2	3	6	2
04. Dawan Klod	1	2	2	1	-
05. Gunaksa	1	6	4	-	-
06. Sampalan Klod	1	1	1	-	-
07. Sampalan Tengah	2	2	-	3	-
08. Sulang	-	1	-	2	-
09. Paksewali	1	1	3	6	-
10. Dawan Kaler	-	2	4	4	-
11. Pikat	1	3	2	-	2
12. Besan	-	-	2	2	-
Jumlah					
2008	9	25	25	31	6
2007	10	24	26	34	6
2006	14	16	16	57	9
2005	10	15	15	58	9
2004	10	15	15	62	9

Sumber : Puskesmas

Kecamatan Dawan Dalam Angka 2009

62

Tabel : 5.3 Kesehatan dan Keluarga Berencana

**BANYAKNYA PENDERITA CACAT MENURUT JENISNYA
DIRINCI PER DESA**

Kecamatan: (040) Dawan

Desa/ Kelurahan	Tuna Netra (Buta)	Tuna Rungu (Bisu)	Cacat Jasmani	Cacat Mental	Cacat Lainnya
[1]	[2]	[3]	[4]	[5]	[6]
01. Kusamba	5	3	31	6	5
02. Kampung Kusamba	1	-	2	3	3
03. Pesinggahan	2	2	-	4	-
04. Dawan Klod	3	1	21	7	3
05. Gunaksa	5	-	24	14	3
06. Sampalan Klod	1	1	17	11	2
07. Sampalan Tengah	2	-	14	4	4
08. Sulang	2	5	8	1	5
09. Paksewali	3	4	15	2	8
10. Dawan Kaler	2	3	6	11	3
11. Pikat	3	10	23	7	3
12. Besan	1	3	27	4	-
<hr/>					
Jumlah					
2008	30	32	188	74	39
2007	32	32	200	83	44
2006	22	34	75	43	41
2005	23	38	117	22	6
2004	26	36	117	19	7

Sumber : Kepala Desa

Kecamatan Dawan Dalam Angka 2009

Tabel : 5.4 Kesehatan dan Keluarga Berencana

**BANYAKNYA PESERTA KELUARGA BERENCANA
MENURUT ALAT KONTASEPSI YANG DIPAKAI
PER DESA**

Kecamatan: (040) Dawan

Desa/ Kelurahan	Alat Kontasepsi			
	IUD	Pil	Implan	Kondom
[1]	[2]	[3]	[4]	[5]
01. Kusamba	482	39	45	2
02. Kampung Kusamba	39	8	1	2
03. Pesinggahan	230	29	13	-
04. Dawan Klod	114	29	3	2
05. Gunaksa	238	66	39	27
06. Sampalan Klod	58	72	15	1
07. Sampalan Tengah	22	10	-	1
08. Sulang	14	13	6	2
09. Paksewali	115	23	25	9
10. Dawan Kaler	129	12	6	-
11. Pikat	189	19	8	28
12. Besan	46	3	79	7
Jumlah				
2008	1.676	323	240	81
2007	1.764	304	217	66
2006	1.714	335	218	62
2005	1.709	343	163	51
2004	1.717	360	143	44

Sumber : PLKB

Kecamatan Dawan Dalam Angka 2009

64

Kecamatan: (040) Dawan


Desa/ Kelurahan	Alat Kontrasepsi			
	Ovag	Vasektomi	Tubektomi	Suntikan
[1]	[6]	[7]	[8]	[9]
01. Kusamba	-	9	35	380
02. Kampung Kusamba	-	-	-	31
03. Pesinggahan	-	1	16	159
04. Dawan Klod	-	-	10	189
05. Gunaksa	-	-	29	386
06. Sampalan Klod	-	-	2	214
07. Sampalan Tengah	-	-	5	200
08. Sulang	-	1	3	90
09. Paksewali	-	-	25	462
10. Dawan Kaler	-	-	10	155
11. Pikat	-	-	15	162
12. Besan	-	-	10	135
Jumlah				
2008	-	11	160	2.563
2007	-	11	167	2.404
2006	-	10	192	2.362
2005	-	10	192	2.362
2004	-	11	192	2.255

Sumber : PLKB

Kecamatan Dawan Dalam Angka 2009

PERADILAN

6



<http://klungkungweb.pps.go.id>

Tabel : 6.1 Peradilan

**BANYAKNYA PELANGGARAN/KEJAHATAN YANG DI
LAPORKAN KE POLISI DIRINCI PER DESA**

Kecamatan: (040) Dawan

Desa/ Kelurahan	Pelanggaran / Kejahatan				
	Pembu- nuhan	Penga- niayaan	Pen- curian	Kesusi- laan	Lainnya
[1]	[2]	[3]	[4]	[5]	[6]
01. Kusamba	-	-	1	-	-
02. Kampung Kusamba	-	-	-	-	-
03. Pesinggahan	-	-	1	1	1
04. Dawan Klod	-	-	-	-	1
05. Gunaksa	-	2	-	-	2
06. Sampalan Klod	-	-	-	-	1
07. Sampalan Tengah	-	-	-	-	-
08. Sulang	-	-	-	-	-
09. Paksebali	-	-	-	-	-
10. Dawan Kaler	-	-	-	-	-
11. Pikat	-	-	-	-	-
12. Besan	-	-	-	-	-
Jumlah					
2008	-	2	2	1	5
2007	-	5	6	-	7
2006	-	5	6	-	2
2005	-	3	9	-	9
2004	-	2	13	-	3

Sumber : Kapolsek Dawan

AGAMA

7



Tabel : 7.1 A g a m a

BANYAKNYA PENDUDUK MENURUT AGAMA DAN JENIS
KELAMIN PER DESA

Kecamatan: (040) Dawan

Desa/ Kelurahan	I s l a m		Hindu	
	laki	Perem- puan	Laki	Perem- puan
[1]	[2]	[3]	[4]	[5]
01. Kusamba	28	39	3.061	3.190
02. Kampung Kusamba	279	306	-	-
03. Pesinggahan	6	9	1.507	1.544
04. Dawan Klod	-	1	1.169	1.260
05. Gunaksa	5	8	2.206	2.374
06. Sampalan Klod	6	8	1.304	1.403
07. Sampalan Tengah	-	-	978	994
08. Sulang	-	-	491	493
09. Paksewali	1	1	2.447	2.464
10. Dawan Kaler	-	-	1.382	1.373
11. Pikat	-	-	1.741	1.734
12. Besan	-	-	1.116	1.191
Jumlah				
2008	325	372	17.402	18.020
2007	345	327	17.176	17.837
2006	362	331	17.017	17.743
2005	343	274	16.660	17.460
2004	334	269	16.559	17.320

Sumber : Kepala Desa

Kecamatan Dawan Dalam Angka 2009

Kecamatan: (040) Dawan

Desa/ Kelurahan	Kristen Protestan		Kristen Katholik	
	laki	Perem- puan	Laki	Perem- puan
[1]	[6]	[7]	[8]	[9]
01. Kusamba	-	-	-	-
02. Kampung Kusamba	3	2	-	-
03. Pesinggahan	-	-	4	5
04. Dawan Klod	-	-	-	-
05. Gunaksa	-	-	-	-
06. Sampalan Klod	-	-	2	4
07. Sampalan Tengah	-	-	-	-
08. Sulang	-	-	-	-
09. Paksewali	-	-	-	-
10. Dawan Kaler	-	-	-	-
11. Pikat	-	-	-	-
12. Besan	6	13	3	3
Jumlah				
2008	9	15	9	12
2007	22	24	2	4
2006	15	23	9	9
2005	15	23	6	5
2004	10	10	13	15

Sumber : Kepala Desa

Kecamatan: (040) Dawan

Desa/ Kelurahan	B u d h a		Aliran Kepercayaan	
	laki	Perem- puan	Laki	Perem- puan
[1]	[10]	[11]	[12]	[13]
01. Kusamba	14	12	-	-
02. Kampung Kusamba	-	-	-	-
03. Pesinggahan	4	3	-	-
04. Dawan Klod	-	-	-	-
05. Gunaksa	4	7	-	-
06. Sampalan Klod	-	-	-	-
07. Sampalan Tengah	-	-	-	-
08. Sulang	-	-	-	-
09. Pakseballi	4	5	-	-
10. Dawan Kaler	-	-	-	-
11. Pikat	-	-	-	-
12. Besan	-	-	-	-
Jumlah				
2008	26	27	-	-
2007	17	24	-	-
2006	21	30	-	-
2005	1	1	-	-
2004	8	7	-	-

Sumber : Kepala Desa

Tabel : 7.2 Agama

**BANYAKNYA TEMPAT PERIBADATAN MENURUT
GOLONGAN AGAMA PER DESA**

Kecamatan: (040) Dawan

Desa/ Kelurahan	Masjid Langgar Mushola	Gereja	Pura	Klenteng/ Vihara
[1]	[2]	[3]	[4]	[5]
01. Kusamba	-	-	53	-
02. Kampung Kusamba	2	-	-	-
03. Pesinggahan	-	-	33	-
04. Dawan Klod	-	-	45	-
05. Gunaksa	-	-	41	-
06. Sampalan Klod	-	-	17	-
07. Sampalan Tengah	-	-	4	-
08. Sulang	-	-	34	-
09. Paksewali	-	-	48	-
10. Dawan Kaler	-	-	64	-
11. Pikat	-	-	53	-
12. Besan	-	-	88	-
<hr/>				
Jumlah				
2008	2	-	480	-
2007	2	-	480	-
2006	2	-	480	-
2005	2	-	480	-
2004	2	-	480	-

Sumber : Kepala Desa

Kecamatan Dawan Dalam Angka 2009

72

Tabel : 7.3 A g a m a

BANYAKNYA PURA MENURUT JENISNYA DIRINCI
PER DESA

Kecamatan: (040) Dawan

Desa/ Kelurahan	P u r a				
	Sad Khaya- ngan	Dang Khaya- ngan	Khaya- ngan Tiga	Subak	Lainnya
[1]	[2]	[3]	[4]	[5]	[6]
01. Kusamba	-	-	21	-	32
02. Kampung Kusamba	-	-	-	-	-
03. Pesinggahan	1	-	6	1	25
04. Dawan Klod	-	-	2	1	42
05. Gunaksa	-	-	6	-	35
06. Sampalan Klod	-	-	3	1	13
07. Sampalan Tengah	-	-	1	-	3
08. Sulang	-	-	9	-	25
09. Pakseballi	-	-	9	-	39
10. Dawan Kaler	-	-	2	-	62
11. Pikat	-	-	9	1	43
12. Besan	-	-	3	1	84
Jumlah					
2008	1	-	71	5	403
2007	1	-	71	5	403
2006	1	-	71	5	403
2005	1	-	63	5	403
2004	1	-	63	5	403


Sumber : Kepala Desa

* Series data diperbaiki

Kecamatan Dawan Dalam Angka 2009

PERTANIAN

8



<http://klungkung.com>

Tabel : 8.1 Pertanian

LUAS TANAM, LUAS PANEN DAN PRODUKSI
TANAMAN PADI DIRINCI PER DESA

Kecamatan: (040) Dawan

Desa/ Kelurahan	Luas Tanam { Ha }	Luas Panen { Ha }	Produksi { Ton }
[1]	[2]	[3]	[4]
01. Kusamba	141	147	1.075
02. Kampung Kusamba	-	-	-
03. Pesinggahan	93	87	634
04. Dawan Klod	288	298	2.173
05. Gunaksa	297	356	2.597
06. Sampalan Klod	-	-	-
07. Sampalan Tengah	-	-	-
08. Sulang	-	-	-
09. Paksewali	-	-	-
10. Dawan Kaler	-	-	-
11. Pikat	100	50	364
12. Besan	-	-	-
<hr/>			
Jumlah			
2008	919	938	6.843
2007	899	951	6.447
2006	814	687	4.845
2005	614	816	5.188
2004	851	826	5.097

Sumber : Mantri Tani

Kecamatan Dawan Dalam Angka 2009

Tabel : 8.2 Pertanian

LUAS TANAM, LUAS PANEN DAN PRODUKSI
TANAMAN JAGUNG DIRINCI PER DESA

Kecamatan: (040) Dawan

Desa/ Kelurahan	Luas Tanam { Ha }	Luas Panen { Ha }	Produksi { Ton }
[1]	[2]	[3]	[4]
01. Kusamba	-	13,2	52,39
02. Kampung Kusamba	-	-	-
03. Pesinggahan	56	10,2	40,48
04. Dawan Klod	33	6,2	24,61
05. Gunaksa	41	18,2	72,24
06. Sampalan Klod	-	-	-
07. Sampalan Tengah	-	-	-
08. Sulang	-	-	-
09. Pakseballi	-	-	-
10. Dawan Kaler	-	-	-
11. Pikat	17	3,2	12,70
12. Besan	-	-	-
<hr/>			
Jumlah			
2008	147	51	202,42
2007	190	59	225,00
2006	94	193	800,00
2005	212	130	448,00
2004	125	77	272,00

Sumber : Mantri Tani

Kecamatan Dawan Dalam Angka 2009

76

Tabel : 8.3 Pertanian

LUAS TANAM, LUAS PANEN DAN PRODUKSI
TANAMAN UBI KAYU DIRINCI PER DESA

Kecamatan: (040) Dawan

Desa/ Kelurahan	Luas Tanam { Ha }	Luas Panen { Ha }	Produksi { Ton }
[1]	[2]	[3]	[4]
01. Kusamba	-	-	-
02. Kampung Kusamba	-	-	-
03. Pesinggahan	17	19	321
04. Dawan Klod	-	-	-
05. Gunaksa	-	-	-
06. Sampalan Klod	-	-	-
07. Sampalan Tengah	-	-	-
08. Sulang	-	-	-
09. Paksewali	-	-	-
10. Dawan Kaler	-	-	-
11. Pikat	-	-	-
12. Besan	-	-	-
Jumlah			
2008	17	19	321
2007	13	8	141
2006	-	15	253
2005	25	20	364
2004	35	33	537

Sumber : Mantri Tani

Kecamatan Dawan Dalam Angka 2009

77

Tabel : 8.4 Pertanian

LUAS TANAM, LUAS PANEN DAN PRODUKSI
TANAMAN UBI JALAR DIRINCI PER DESA

Kecamatan: (040) Dawan

Desa/ Kelurahan	Luas Tanam { Ha }	Luas Panen { Ha }	Produksi { Ton }
[1]	[2]	[3]	[4]
01. Kusamba	-	-	-
02. Kampung Kusamba	-	-	-
03. Pesinggahan	-	-	-
04. Dawan Klod	-	-	-
05. Gunaksa	-	-	-
06. Sampalan Klod	-	-	-
07. Sampalan Tengah	-	-	-
08. Sulang	-	-	-
09. Paksewali	-	-	-
10. Dawan Kaler	-	-	-
11. Pikat	-	-	-
12. Besan	-	-	-
Jumlah			
2008	-	-	-
2007	-	-	-
2006	-	-	-
2005	-	-	-
2004	-	-	-

Sumber : Mantri Tani

Kecamatan Dawan Dalam Angka 2009

Tabel : 8.5 Pertanian

LUAS TANAM, LUAS PANEN DAN PRODUKSI
TANAMAN KACANG TANAH DIRINCI PER DESA

Kecamatan: (040) Dawan

Desa/ Kelurahan	Luas Tanam { Ha }	Luas Panen { Ha }	Produksi { Ton }
[1]	[2]	[3]	[4]
01. Kusamba	-	-	-
02. Kampung Kusamba	-	-	-
03. Pesinggahan	-	-	-
04. Dawan Klod	10,00	10,00	15,00
05. Gunaksa	-	-	-
06. Sampalan Klod	-	-	-
07. Sampalan Tengah	-	-	-
08. Sulang	-	-	-
09. Pakseballi	-	-	-
10. Dawan Kaler	-	-	-
11. Pikat	-	-	-
12. Besan	-	-	-
Jumlah			
2008	10,00	10,00	15,00
2007	23,00	24,00	38,00
2006	85,00	108,00	176,00
2005	130,00	190,00	299,00
2004	249,00	158,00	224,05

Sumber : Mantri Tani

Kecamatan Dawan Dalam Angka 2009

Tabel : 8.6 Pertanian

LUAS TANAM, LUAS PANEN DAN PRODUKSI
TANAMAN KACANG KEDELE DIRINCI PER DESA

Kecamatan: (040) Dawan

Desa/ Kelurahan	Luas Tanam { Ha }	Luas Panen { Ha }	Produksi { Ton }
[1]	[2]	[3]	[4]
01. Kusamba	153,00	122,00	223,00
02. Kampung Kusamba	-	-	-
03. Pesinggahan	107,00	84,00	154,00
04. Dawan Klod	195,00	331,00	605,00
05. Gunaksa	479,00	133,00	243,00
06. Sampalan Klod	-	-	-
07. Sampalan Tengah	-	-	-
08. Sulang	-	-	-
09. Pakseballi	-	-	-
10. Dawan Kaler	-	-	-
11. Pikat	165,00	87,00	159,00
12. Besan	-	-	-
<hr/>			
Jumlah			
2008	1.099,00	757,00	1.384,00
2007	846,00	814,00	1.477,00
2006	614,00	800,00	2.007,50
2005	623,00	588,00	916,00
2004	537,00	342,00	504,10

Sumber : Mantri Tani

Kecamatan Dawan Dalam Angka 2009

80

Tabel : 8.7 Pertanian

LUAS TANAM, LUAS PANEN DAN PRODUKSI
TANAMAN KACANG HIJAU DIRINCI PER DESA

Kecamatan: (040) Dawan

Desa/ Kelurahan	Luas Tanam { Ha }	Luas Panen { Ha }	Produksi { Ha }
[1]	[2]	[3]	[4]
01. Kusamba	-	-	-
02. Kampung Kusamba	-	-	-
03. Pesinggahan	-	-	-
04. Dawan Klod	-	-	-
05. Gunaksa	-	-	-
06. Sampalan Klod	-	-	-
07. Sampalan Tengah	-	-	-
08. Sulang	-	-	-
09. Paksewali	-	-	-
10. Dawan Kaler	-	-	-
11. Pikat	-	-	-
12. Besan	-	-	-
Jumlah			
2008	-	-	-
2007	-	-	-
2006	-	-	-
2005	-	-	-
2004	-	-	-

Sumber : Mantri Tani

Kecamatan Dawan Dalam Angka 2009

Tabel : 8.8 Pertanian

BANYAKNYA POHON DAN PRODUKSI BERMACAM
BUAH-BUAHAN DIRINCI PER DESA

Kecamatan: (040) Dawan

Desa/ Kelurahan	Jeruk Besar		Jambu Biji	
	Pohon	Produksi *{ Ton }	Pohon	Produksi *{ Ton }
[1]	[2]	[3]	[4]	[5]
01. Kusamba	96	0,2	84	3,68
02. Kampung Kusamba	8	-	1	0,46
03. Pesinggahan	59	0,1	192	5,70
04. Dawan Klod	34	0,07	114	4,98
05. Gunaksa	45	0,13	665	19,20
06. Sampalan Klod	61	0,2	72	3,14
07. Sampalan Tengah	28	0,06	78	3,30
08. Sulang	62	0,24	459	14,06
09. Paksewali	76	0,37	526	14,10
10. Dawan Kaler	15	0,03	113	3,89
11. Pikat	24	0,05	236	5,95
12. Besan	376	0,55	139	5,54
Jumlah				
2008	884	2,00	2.679	84,00
2007	900	0,90	2.665	39,00
2006	891	900,00	486	1.054
2005	1.179	-	2.665	9.480
2004	1.477	-	2.802	16.600

Sumber : Mantri Tani

Kecamatan Dawan Dalam Angka 2009

Kecamatan: (040) Dawan

Desa/ Kelurahan	Jeruk Siem/Kepron		Jambu Air	
	Pohon	Produksi *{Ton}	Pohon	Produksi *{Ton}
[1]	[2]	[3]	[4]	[5]
01. Kusamba	15	-	3	0,46
02. Kampung Kusamba	-	-	2	0,27
03. Pesinggahan	15	-	2	0,62
04. Dawan Klod	24	-	3	0,49
05. Gunaksa	25	-	4	0,68
06. Sampalan Klod	13	-	5	0,73
07. Sampalan Tengah	18	-	6	0,88
08. Sulang	15	-	5	0,70
09. Paksewali	18	-	6	0,73
10. Dawan Kaler	19	-	2	0,26
11. Pikat	94	-	3	0,32
12. Besan	23	-	6	0,86
Jumlah				
2008	279	-	47	7
2007	1.179	-	2.665	9.480
2006	1.477	-	2.802	16.600
2005	1.567	-	2.802	8.786
2004	502	-	2.761	15.198

Sumber : Mantri Tani

Kecamatan Dawan Dalam Angka 2009

Kecamatan: (040) Dawan

Desa/ Kelurahan	S a w o		N a n a s	
	Pohon	Produksi *{Ton}	Pohon	Produksi *{Ton}
[1]	[6]	[7]	[8]	[9]
01. Kusamba	44	59	151	3,79
02. Kampung Kusamba	6	61	-	-
03. Pesinggahan	1.051	81	3.120	2,88
04. Dawan Klod	237	60	721	-
05. Gunaksa	682	78	3.746	4,97
06. Sampalan Klod	37	61	210	-
07. Sampalan Tengah	56	62	206	-
08. Sulang	392	70	3.236	3,91
09. Paksewali	72	64	3.454	4,93
10. Dawan Kaler	357	67	675	3,36
11. Pikat	542	72	2.217	3,72
12. Besan	237	62	632	3,44
Jumlah				
2008	3.713	797	18.368	31,00
2007	2.713	884	18.368	5,00
2006	3.649	88.271	11.020	-
2005	3.877	93.740	18.368	4.600
2004	3.884	28.000	18.478	5.000

Sumber : Mantri Tani

Kecamatan Dawan Dalam Angka 2009

Kecamatan: (040) Dawan

Desa/ Kelurahan	P e p a y a		Pisang	
	Pohon	Produksi *{Ton}	Pohon	Produksi *{Ton}
[1]	[10]	[11]	[12]	[13]
01. Kusamba	149	7,34	6.359	142
02. Kampung Kusamba	59	1,68	2.641	64
03. Pesinggahan	468	11,25	6.549	218
04. Dawan Klod	624	14,06	7.908	258
05. Gunaksa	791	15,77	7.899	259
06. Sampalan Klod	526	13,27	8.091	175
07. Sampalan Tengah	729	16,15	8.342	273
08. Sulang	754	15,80	6.615	224
09. Paksewali	812	18,14	9.747	318
10. Dawan Kaler	672	16,79	8.568	279
11. Pikat	443	14,18	8.023	263
12. Besan	642	16,96	9.685	326
Jumlah				
2008	6.669	161	90.427	2.799
2007	6.809	42	90.627	2.997
2006	4.595	66.500	90.427	27.761
2005	6.809	58.900	90.427	18.774
2004	6.809	72.000	91.525	10.010

Sumber : Mantri Tani

Kecamatan: (040) Dawan

Desa/ Kelurahan	D u k u		Rambutan	
	Pohon	Produksi {Ton}	Pohon	Produksi {Ton}
[1]	[14]	[15]	[16]	[17]
01. Kusamba	-	-	214	1,20
02. Kampung Kusamba	-	-	27	0,61
03. Pesinggahan	18	0,04	449	2,64
04. Dawan Klod	55	0,12	346	1,38
05. Gunaksa	202	0,23	431	2,50
06. Sampalan Klod	-	-	113	1,10
07. Sampalan Tengah	-	-	127	0,95
08. Sulang	55	0,48	423	2,25
09. Paksewali	34	0,02	382	2,01
10. Dawan Kaler	748	1,27	264	1,20
11. Pikat	32	0,16	344	2,12
12. Besan	1.006	1,68	726	5,04
Jumlah				
2008	2.150	4,00	3.846	23,00
2007	2.150	20,00	4.445	24,00
2006	-	-	4.445	29,01
2005	2.150	28,98	4.445	27,10
2004	2.150	-	4.464	-

Sumber : Mantri Tani

Tabel : 8.9 Pertanian

LUAS TANAM DAN PRODUKSI TANAMAN
PERKEBUNAN RAKYAT DIRINCI PER DESA

Kecamatan: (040) Dawan

Desa/ Kelurahan	Kelapa		Cengkeh	
	Luas {Ha}	Produksi {Ton}	Luas {Ha}	Produksi {Ton}
[1]	[2]	[3]	[4]	[5]
01. Kusamba	14,21	47,01	-	-
02. Kampung Kusamba	5,50	16,83	-	-
03. Pesinggahan	79,64	68,64	-	-
04. Dawan Klod	77,25	61,43	-	-
05. Gunaksa	108,67	117,34	-	-
06. Sampalan Klod	24,57	53,75	-	-
07. Sampalan Tengah	28,96	59,28	-	-
08. Sulang	33,03	64,97	-	-
09. Paksewali	68,46	96,79	5,00	2,88
10. Dawan Kaler	101,10	108,72	1,50	0,57
11. Pikat	180,46	146,78	3,50	0,96
12. Besan	137,15	121,96	11,00	4,58
Jumlah				
2008	859,00	963,50	21,00	8,99
2007	913,40	26.358,31	21,00	4,20
2006	913,35	11.916,50	21,00	5,25
2005	913,35	34.425,71	21,00	-
2004	907,85	16.168,60	21,00	-

Sumber : Perkebunan Kecamatan

Kecamatan Dawan Dalam Angka 2009

Kecamatan: (040) Dawan

Desa/ Kelurahan	Kopi Robusta		Vanilli	
	Luas {Ha}	Produksi {Ton}	Luas {Ha}	Produksi {Ton}
[1]	[6]	[7]	[8]	[9]
01. Kusamba	-	-	-	-
02. Kampung Kusamba	-	-	-	-
03. Pessinggahan	3,75	-	-	-
04. Dawan Klod	0,87	-	-	-
05. Gunaksa	0,18	-	-	-
06. Sampalan Klod	-	-	-	-
07. Sampalan Tengah	-	-	-	-
08. Sulang	0,70	-	-	-
09. Pakseballi	0,15	-	-	-
10. Dawan Kaler	2,52	-	-	-
11. Pikat	1,56	-	-	-
12. Besan	11,37	-	5,92	0,40
Jumlah				
2008	21,10	-	5,92	0,40
2007	21,05	161,10	5,29	-
2006	21,05	115,38	5,29	0,10
2005	21,00	115,38	5,92	-
2004	33,50	126,96	4,00	-

Sumber : Perkebunan Kecamatan

Kecamatan: (040) Dawan

Desa/ Kelurahan	Jambu Mente		Kakao	
	Luas {Ha}	Produksi *{Ton}	Luas {Ha}	Produksi *{Ton}
[1]	[10]	[11]	[12]	[13]
01. Kusamba	-	-	-	-
02. Kampung Kusamba	-	-	-	-
03. Pesinggahan	1,90	-	2,30	45,93
04. Dawan Klod	0,19	-	2,10	34,42
05. Gunaksa	-	-	1,90	22,27
06. Sampalan Klod	-	-	-	-
07. Sampalan Tengah	-	-	-	-
08. Sulang	-	-	-	-
09. Paksewali	-	-	3,70	78,67
10. Dawan Kaler	0,46	-	7,35	91,86
11. Pikat	1,25	-	6,80	86,69
12. Besan	-	-	20,15	124,36
Jumlah				
2008	3,80	-	44,30	484,20
2007	3,75	-	44,30	403,10
2006	5,00	-	44,30	321,12
2005	5,00	3,21	44,05	659,07
2004	5,00	2,81	44,30	468,67

Sumber : Perkebunan Kecamatan

Kecamatan Dawan Dalam Angka 2009

Tabel : 8.10 Pertanian

BANYAKNYA POPULASI TERNAK MENURUT JENISNYA
PER DESA

Kecamatan: (040) Dawan

Desa/ Kelurahan	T e r n a k				
	Sapi	Kerbau	Kambing	Kuda	Babi
[1]	[2]	[3]	[4]	[5]	[6]
01. Kusamba	811	-	67	-	1.402
02. Kampung Kusamba	15	-	12	-	-
03. Pesinggahan	612	-	11	-	1.213
04. Dawan Klod	432	-	44	-	232
05. Gunaksa	803	-	16	-	660
06. Sampalan Klod	274	-	62	-	316
07. Sampalan Tengah	144	-	21	-	190
08. Sulang	25	-	9	-	213
09. Paksebali	207	-	54	-	355
10. Dawan Kaler	211	-	8	-	253
11. Pikat	725	-	18	-	1.641
12. Besan	306	-	8	-	371
Jumlah					
2008	4.565	-	330	-	6.846
2007	4.545	-	318	-	7.129
2006	4.512	-	339	-	7.175
2005	4.474	-	224	-	7.161
2004	4.471	-	212	-	8.059

Sumber : Peternakan Kecamatan

Kecamatan Dawan Dalam Angka 2009

90

Tabel : 8.11 Pertanian

BANYAKNYA UNGGAS MENURUT JENISNYA PER
DESA (DALAM EKOR)

Kecamatan: (040) Dawan

Desa/ Kelurahan	A y a m		Itik	Lainnya (Angsa Merpati)
	R a s	Kampung		
[1]	[2]	[3]	[4]	[5]
01. Kusamba	8.000	3.086	1565	402
02. Kampung Kusamba	-	595	13	215
03. Pesinggahan	12.000	3.867	546	731
04. Dawan Klod	36.000	2.398	1.610	275
05. Gunaksa	-	3.705	200	465
06. Sampalan Klod	-	698	125	220
07. Sampalan Tengah	-	756	103	89
08. Sulang	-	715	55	59
09. Paksewali	-	2.225	130	623
10. Dawan Kaler	12.000	3.019	205	227
11. Pikat	-	4.995	325	558
12. Besan	-	3.495	90	527
Jumlah				
2008	68.000	29.554	4.967	4.391
2007	59.500	29.265	5.588	4.747
2006	61.490	29.250	11.794	3.656
2005	62	32.586	9.124	4.645
2004	38	34.857	2.947	3.315

Sumber : Peternakan Kecamatan

Kecamatan Dawan Dalam Angka 2009

Tabel : 8.12 Pertanian

PRODUKSI TELOR UNGGAS MENURUT JENISNYA
DIRINCI PER DESA (DALAM KILOGRAM)

Kecamatan: (040) Dawan

Desa/ Kelurahan	Telor Ayam		Telor Itik	Telor Lainnya
	R a s	Kampung		
[1]	[2]	[3]	[4]	[5]
01. Kusamba	-	3.549	1.800	-
02. Kampung Kusamba	-	607	16	-
03. Pesinggahan	-	4.486	617	-
04. Dawan Klod	-	2.806	2.415	-
05. Gunaksa	-	4.409	248	-
06. Sampalan Klod	-	761	161	-
07. Sampalan Tengah	-	869	112	-
08. Sulang	-	815	63	-
09. Paksewali	-	2.670	138	-
10. Dawan Kaler	-	3.200	242	-
11. Pikat	-	5.245	387	-
12. Besan	-	3.914	96	-
Jumlah				
2008	-	33.331	6.295	-
2007	-	14.661	8.471	-
2006	-	13.087	7.124	-
2005	-	12.956	10.533	-
2004	-	18.468	7.721	-

Sumber : Peternakan Kecamatan

Kecamatan Dawan Dalam Angka 2009

Tabel : 8.13 Pertanian

PERKIRAAN PRODUKSI IKAN LAUT MENURUT
JENIS IKAN PER DESA

Kecamatan: (040) Dawan

Desa/ Kelurahan	Ikan Laut		
	Tongkol	Teri	Lainnya
[1]	[2]	[3]	[4]
01. Kusamba	1.707.824	-	13.877
02. Kampung Kusamba	-	-	-
03. Pesinggahan	-	-	-
04. Dawan Klod	-	-	-
05. Gunaksa	-	-	-
06. Sampalan Klod	-	-	-
07. Sampalan Tengah	-	-	-
08. Sulang	-	-	-
09. Pakseballi	-	-	-
10. Dawan Kaler	-	-	-
11. Pikat	-	-	-
12. Besan	-	-	-
Jumlah			
2008	1.707.824	-	13.877
2007	1.705.637	-	15.211
2006	1.826.746	-	18.426
2005	1.843.260	-	18.426
2004	1.967.452	-	24.870

Sumber : Perikanan Kecamatan

Kecamatan Dawan Dalam Angka 2009

Tabel : 8.14 Pertanian

LUAS KOLAM AIR TAWAR DAN PRODUKSINYA
MENURUT JENIS IKAN DIRINCI PER DESA

Kecamatan: (040) Dawan

Desa/ Kelurahan	Luas Kolam (M2)	Ikan Air Tawar (Kg)		
		Mas	Tawes	Mujair
[1]	[2]	[3]	[4]	[5]
01. Kusamba	-	-	-	-
02. Kampung Kusamba	-	-	-	-
03. Pesinggahan	-	-	-	-
04. Dawan Klod	-	-	-	-
05. Gunaksa	-	-	-	-
06. Sampalan Klod	-	-	-	-
07. Sampalan Tengah	-	-	-	-
08. Sulang	-	-	-	-
09. Paksewali	-	-	-	-
10. Dawan Kaler	-	-	-	-
11. Pikat	-	-	-	-
12. Besan	-	-	-	-
<hr/>				
Jumlah				
2008	-	-	-	-
2007	-	-	-	-
2006	1.000	-	-	-
2005	3.700	-	-	-
2004	1.900	114	-	-

Sumber : Perikanan Kecamatan

Kecamatan Dawan Dalam Angka 2009

94

Kecamatan: (040) Dawan

Desa/ Kelurahan	Ikan Air tawar (Kg)			
	Belut	Lele	Udang	Lainnya
[1]	[6]	[7]	[8]	[9]
01. Kusamba	-	-	-	-
02. Kampung Kusamba	-	-	-	-
03. Pesinggahan	-	-	-	-
04. Dawan Klod	-	-	-	-
05. Gunaksa	-	-	-	-
06. Sampalan Klod	-	-	-	-
07. Sampalan Tengah	-	-	-	-
08. Sulang	-	-	-	-
09. Paksebali	-	-	-	-
10. Dawan Kaler	-	-	-	-
11. Pikat	-	-	-	-
12. Besan	-	-	-	-
Jumlah				
2008	-	-	-	-
2007	-	-	-	-
2006	-	-	244	-
2005	-	-	325	42
2004	-	-	1.299	-

Sumber : Perikanan Kecamatan

INDUSTRI, PENGGALIAN DAN JASA JASA

9



Tabel : 9.1 Industri, Penggalian dan Jasa-Jasa

**BANYAKNYA PERUSAHAAN INDUSTRI MENURUT
KELOMPOK INDUSTRI DIRINCI PER DESA**

Kecamatan: (040) Dawan

Desa/ Kelurahan	Industri				Kerajinan Rumah Tangga
	Besar	Sedang	Kecil		
[1]	[2]	[3]	[4]	[5]	
01. Kusamba	-	4	27		198
02. Kampung Kusamba	-	-	-		9
03. Pesinggahan	-	-	-		178
04. Dawan Klod	-	-	34		95
05. Gunaksa	-	1	27		267
06. Sampalan Klod	-	1	29		29
07. Sampalan Tengah	-	3	26		42
08. Sulang	-	2	-		6
09. Paksewali	-	-	66		16
10. Dawan Kaler	-	-	-		185
11. Pikat	-	-	19		203
12. Besan	-	-	4		194
Jumlah					
2008	-	11	232		1.422
2007	-	11	231		1.423
2006	-	11	231		1.408
2005	-	4	229		1.467
2004	-	5	222		1.280

Sumber : Mantri Statistik

Kecamatan Dawan Dalam Angka 2009

97

Tabel : 9.2 Industri, Penggalian dan Jasa-Jasa

**BANYAKNYA TENAGA KERJA DI SEKTOR INDUSTRI
DIRINCI PER DESA**

Kecamatan: (040) Dawan

Desa/ Kelurahan	Tenaga Kerja			
	Besar	Sedang	Kecil	Kerajinan Rumah Tangga
[1]	[2]	[3]	[4]	[5]
01. Kusamba	-	118	524	472
02. Kampung Kusamba	-	-	16	39
03. Pesinggahan	-	-	67	267
04. Dawan Klod	-	-	271	76
05. Gunaksa	-	31	147	63
06. Sampalan Klod	-	39	267	68
07. Sampalan Tengah	-	77	188	56
08. Sulang	-	52	-	41
09. Paksewali	-	-	468	101
10. Dawan Kaler	-	-	-	781
11. Pikat	-	-	184	566
12. Besan	-	-	67	758
Jumlah				
2008	-	317	2.199	3.288
2007	-	318	2.197	3.280
2006	-	318	2.275	3.825
2005	-	93	2.237	3.377
2004	-	141	1.594	1.661

Sumber : Mantri Statistik

Kecamatan Dawan Dalam Angka 2009

98

Tabel : 9.3 Industri, Penggalian dan Jasa-Jasa

**BANYAKNYA INDUSTRI BESAR MENURUT JENISNYA
DIRINCI PER DESA**

Kecamatan: (040) Dawan

Desa/ Kelurahan	Jenis Industri					
	Makanan dan Minuman	Textil	Barang dari Logam	Barang Galian Bukan Logam	Besi dan Baja	Kayu, Kertas, Kimia & Lainnya
[1]	[2]	[3]	[4]	[5]	[6]	[7]
01. Kusamba	-	-	-	-	-	-
02. Kampung Kusamba	-	-	-	-	-	-
03. Posinggahan	-	-	-	-	-	-
04. Dawan Klod	-	-	-	-	-	-
05. Gunaksa	-	-	-	-	-	-
06. Sampalan Klod	-	-	-	-	-	-
07. Sampalan Tengah	-	-	-	-	-	-
08. Sulang	-	-	-	-	-	-
09. Paksewali	-	-	-	-	-	-
10. Dawan Kaler	-	-	-	-	-	-
11. Pikat	-	-	-	-	-	-
12. Besan	-	-	-	-	-	-
<hr/>						
Jumlah						
2008	-	-	-	-	-	-
2007	-	-	-	-	-	-
2006	-	-	-	-	-	-
2005	-	-	-	-	-	-
2004	-	-	-	-	-	-

Sumber : Mantri Statistik

Tabel : 9.4 Industri, Penggalan dan Jasa-Jasa

**BANYAKNYA INDUSTRI SEDANG MENURUT JENISNYA
DIRINCI PER DESA**

Kecamatan: (040) Dawan

Desa/ Kelurahan	Jenis Industri					
	Makanan dan Minuman	Textil	Barang dari Logam	Barang Galian Bukan Logam	Besi dan Baja	Kayu, Kertas, Kimia & Lainnya
[1]	[2]	[3]	[4]	[5]	[6]	[7]
01. Kusamba	-	-	1	-	-	3
02. Kampung Kusamba	-	-	-	-	-	-
03. Posinggahan	-	-	-	-	-	-
04. Dawan Klod	-	-	-	-	-	-
05. Gunaksa	-	-	-	1	-	-
06. Sampalan Klod	-	1	-	-	-	-
07. Sampalan Tengah	-	2	-	-	-	-
08. Sulang	-	2	-	-	-	-
09. Paksewali	-	-	-	-	-	-
10. Dawan Kaler	-	-	-	-	-	-
11. Pikat	-	-	-	-	-	-
12. Besan	-	-	-	-	-	-
Jumlah						
2008	-	5	1	1	-	3
2007	-	9	-	1	-	-
2006	-	8	1	-	-	1
2005	-	4	-	-	-	-
2004	-	4	-	-	-	-

Sumber : Mantri Statistik

Tabel : 9.5 Industri, Penggalan dan Jasa-Jasa

**BANYAKNYA INDUSTRI KECIL MENURUT JENISNYA
DIRINCI PER DESA**

Kecamatan: (040) Dawan

Desa/ Kelurahan	Jenis Industri					
	Makanan dan Minuman	Textil	Barang dari Logam	Barang Galian Bukan Logam	Besi dan Baja	Kayu, Kertas, Kimia & Lainnya
[1]	[2]	[3]	[4]	[5]	[6]	[7]
01. Kusamba	24	-	-	-	1	-
02. Kampung Kusamba	2	-	-	-	-	-
03. Pessinggahan	2	-	-	-	-	-
04. Dawan Klod	19	-	-	-	-	-
05. Gunaksa	18	4	-	-	-	-
06. Sampalan Klod	6	12	-	-	-	-
07. Sampalan Tengah	4	18	-	-	-	-
08. Sulang	1	-	-	-	-	-
09. Paksewali	3	2	-	-	-	24
10. Dawan Kaler	1	-	-	-	-	-
11. Pikat	2	11	-	-	-	-
12. Besan	3	-	-	-	-	-
<hr/>						
Jumlah						
2008	85	47	-	-	1	24
2007	102	62	-	-	1	46
2006	107	76	-	-	1	69
2005	90	74	-	-	1	52
2004	83	79	-	-	1	54

Sumber : Mantri Statistik

Tabel : 9.6 Industri, Penggalan dan Jasa-Jasa

**BANYAKNYA INDUSTRI KERAJINAN RUMAH TANGGA
MENURUT JENISNYA DIRINCI PER DESA**

Kecamatan: (040) Dawan

Desa/ Kelurahan	Jenis Industri					
	Makanan dan Minuman	Textil	Barang dari Logam	Barang Galian Bukan Logam	Besi dan Baja	Kayu, Kertas, Kimia & Lainnya
[1]	[2]	[3]	[4]	[5]	[6]	[7]
01. Kusamba	149	3	2	-	2	-
02. Kampung Kusamba	6	2	-	-	-	1
03. Posinggahan	6	-	-	-	-	94
04. Dawan Klod	16	3	1	-	-	5
05. Gunaksa	8	1	-	2	2	-
06. Sampalan Klod	8	7	-	2	-	6
07. Sampalan Tengah	12	4	1	-	-	3
08. Sulang	-	12	-	1	-	1
09. Paksewali	4	2	-	-	-	33
10. Dawan Kaler	261	11	-	-	1	4
11. Pikat	124	-	-	1	1	72
12. Besan	278	-	-	-	-	5
<hr/>						
Jumlah						
2008	872	45	4	6	6	224
2007	871	47	4	6	7	230
2006	957	16	16	11	9	268
2005	960	14	18	11	8	276
2004	958	17	17	11	8	382

Sumber : Mantri Statistik

Tabel : 9.7 Industri, Penggalian dan Jasa-Jasa

**BANYAKNYA TENAGA KERJA DAN PRODUKSI SEKTOR
PENGALIAN DIRINCI PER DESA**

Kecamatan: (040) Dawan

Desa/ Kelurahan	Padas		Batu		Pasir	
	Tenaga (Org)	Produk- si (M3)	Tenaga (Org)	Produk- si (M3)	Tenaga (Org)	Produk- si (M3)
[1]	[2]	[3]	[4]	[5]	[6]	[7]
01. Kusamba	-	-	-	-	-	-
02. Kampung Kusamba	-	-	-	-	-	-
03. Pesinggahan	-	-	-	-	-	-
04. Dawan Klod	-	-	-	-	-	-
05. Gunaksa	-	-	-	-	12	8.000
06. Sampalan Klod	-	-	-	-	6	1.200
07. Sampalan Tengah	-	-	-	-	-	-
08. Sulang	-	-	-	-	-	-
09. Pakseballi	-	-	-	-	-	-
10. Dawan Kaler	-	-	-	-	-	-
11. Pikat	-	-	-	-	-	-
12. Besan	-	-	-	-	-	-
Jumlah						
2008	-	-	-	-	18	9.200
2007	-	-	-	-	38	84.000
2006	-	-	-	-	64	112.000
2005	-	-	-	-	321	194.000
2004	-	-	-	-	76	296.000

Sumber : Mantri Statistik

Kecamatan Dawan Dalam Angka 2009

Kecamatan: (040) Dawan

Desa/ Kelurahan	Tanah Liat		Kapur		Garam	
	Tenaga (Org)	Pro duksi (M3)	Tenaga (Org)	Pro duksi (M3)	Tenaga (Org)	Pro duksi (M3)
[1]	[2]	[3]	[4]	[5]	[6]	[7]
01. Kusamba	-	-	-	-	238	589
02. Kampung Kusamba	-	-	-	-	-	-
03. Pesinggahan	-	-	-	-	59	167
04. Dawan Klod	-	-	-	-	-	-
05. Gunaksa	-	-	-	-	-	-
06. Sampalan Klod	-	-	-	-	-	-
07. Sampalan Tengah	-	-	-	-	-	-
08. Sulang	-	-	-	-	-	-
09. Pakseballi	-	-	-	-	-	-
10. Dawan Kaler	-	-	-	-	-	-
11. Pikat	-	-	-	-	-	-
12. Besan	-	-	-	-	-	-
Jumlah						
2008	-	-	-	-	297	756
2007	-	-	-	-	308	763
2006	-	-	-	-	312	781
2005	5	535	-	-	312	617
2004	6	537	-	-	259	601

Sumber : Mantri Statistik

Tabel : 9.8 Industri, Penggalian dan Jasa-Jasa

**BANYAKNYA USAHA JASA PERORANGAN
RUMAH TANGGA DIRINCI PER DESA**

Kecamatan: (040) Dawan

Desa/ Kelurahan	Usaha Jasa				
	Sol Sepatu	Pijat/ Urut	Cuci Kenda- raan	Semir Sepatu	Bhinatu
[1]	[2]	[3]	[4]	[5]	[6]
01. Kusamba	-	-	9	-	-
02. Kampung Kusamba	-	-	-	-	-
03. Pesinggahan	-	-	1	-	-
04. Dawan Klod	-	-	2	-	-
05. Gunaksa	-	-	3	-	-
06. Sampalan Klod	-	-	-	-	-
07. Sampalan Tengah	-	1	-	-	-
08. Sulang	-	-	-	-	-
09. Paksewali	-	1	-	-	-
10. Dawan Kaler	-	1	-	-	-
11. Pikat	-	-	-	-	-
12. Besan	-	-	-	-	-
Jumlah					
2008	-	3	15	-	-
2007	-	4	14	-	-
2006	-	4	14	-	-
2005	-	4	13	-	-
2004	-	4	16	-	-

Sumber : Kepala Desa

Kecamatan Dawan Dalam Angka 2009

105

Kecamatan: (040) Dawan

Desa/ Kelurahan	U s a h a J a s a				
	Reparasi Radio, TV	Reparasi Jam, Kaca	Tukang Listrik	Reparasi Alat Kantor	Strum Accu
[1]	[7]	[8]	[9]	[10]	[11]
01. Kusamba	1	-	2	-	1
02. Kampung Kusamba	-	-	-	-	-
03. Posinggahan	1	-	-	-	-
04. Dawan Klod	-	-	-	-	1
05. Gunaksa	1	-	-	-	-
06. Sampalan Klod	1	-	-	-	-
07. Sampalan Tengah	-	-	-	-	1
08. Sulang	-	-	-	-	-
09. Pakseballi	1	-	-	-	3
10. Dawan Kaler	1	-	-	-	-
11. Pikat	-	-	-	-	-
12. Besan	1	-	1	-	-
Jumlah					
2008	7	-	3	-	6
2007	7	-	3	-	6
2006	7	-	3	-	6
2005	7	-	3	-	6
2004	7	-	3	-	6

Sumber : Kepala Desa

Kecamatan Dawan Dalam Angka 2009

Kecamatan: (040) Dawan

Desa/ Kelurahan	U s a h a J a s a				
	Tukang Sablon	Tukang Jahit	Photo Studio	Tukang Cukur	Salon Kecan tikan
[1]	[12]	[13]	[14]	[15]	[16]
01. Kusamba	-	46	-	1	5
02. Kampung Kusamba	-	8	-	-	-
03. Posinggahan	-	6	-	-	-
04. Dawan Klod	-	5	-	-	-
05. Gunaksa	-	17	-	2	2
06. Sampalan Klod	-	6	-	-	-
07. Sampalan Tengah	-	4	-	2	3
08. Sulang	-	2	-	-	-
09. Paksewali	-	15	-	3	3
10. Dawan Kaler	-	9	-	-	-
11. Pikat	-	9	-	-	-
12. Besan	-	4	-	1	-
Jumlah					
2008	-	131	-	9	13
2007	-	134	-	9	13
2006	-	140	-	13	12
2005	-	140	-	13	12
2004	-	139	-	13	12

Sumber : Kepala Desa

Kecamatan Dawan Dalam Angka 2009


Kecamatan: (040) Dawan

Desa/ Kelurahan	Usaha Jasa Bengkel			Tukang Patri / Las
	Sepeda	Spd Motor	Mobil	
[1]	[17]	[18]	[19]	[20]
01. Kusamba	1	3	2	1
02. Kampung Kusamba	-	-	-	-
03. Pességahan	-	3	1	1
04. Dawan Klod	1	2	2	1
05. Gunaksa	1	8	3	3
06. Sampalan Klod	-	2	1	1
07. Sampalan Tengah	-	1	-	-
08. Sulang	-	-	-	-
09. Paksewali	-	4	1	-
10. Dawan Kaler	-	-	-	-
11. Pikat	1	-	-	-
12. Besan	-	-	-	-
Jumlah				
2008	4	23	10	7
2007	4	21	10	7
2006	4	21	10	7
2005	4	21	8	7
2004	3	28	8	7

Sumber : Kepala Desa

PERHUBUNGAN

10



<http://klungkungka.com/100.id>

Tabel : 10.1 Perhubungan

TABEL : 10.1 PANJANG JALAN DIRINCI MENURUT JENIS JALAN DAN BANYAKNYA JAMBAN DIRINCI PER DESA

Kecamatan: (040) Dawan

Desa/ Kelurahan	Jenis Jalan (Km)			Jembatan
	Aspal	Diperkeras	Tanah	
[1]	[2]	[3]	[4]	[5]
01. Kusamba	7,00	-	-	4
02. Kampung Kusamba	1,00	-	-	-
03. Pesinggahan	7,50	-	-	2
04. Dawan Klod	3,40	-	-	3
05. Gunaksa	8,00	-	-	4
06. Sampalan Klod	2,30	-	-	-
07. Sampalan Tengah	2,20	-	-	1
08. Sulang	2,20	-	-	1
09. Paksewali	8,00	-	-	-
10. Dawan Kaler	3,00	-	-	1
11. Pikat	5,50	-	-	1
12. Besan	2,40	-	-	1
Jumlah				
2008	52,50	-	-	18
2007	52,50	-	-	18
2006	52,50	-	-	18
2005	52,50	-	-	18
2004	52,50	-	-	18

Sumber : Mantri Statistik

Kecamatan Dawan Dalam Angka 2009

Tabel : 10.2 Perhubungan

**BANYAKNYA KENDARAAN BERMOTOR MENURUT
JENISNYA DIRINCI PER DESA**

Kecamatan: (040) Dawan

Desa/ Kelurahan	K e n d a r a a n		
	Sepeda Motor	Taxi/ Sedan	Bus/ Mini Bus
[1]	[2]	[3]	[4]
01. Kusamba	858	6	-
02. Kampung Kusamba	63	3	-
03. Pesinggahan	364	2	3
04. Dawan Klod	263	2	-
05. Gunaksa	445	3	2
06. Sampalan Klod	306	6	-
07. Sampalan Tengah	198	7	-
08. Sulang	113	2	1
09. Paksewali	498	4	4
10. Dawan Kaler	261	2	-
11. Pikat	369	1	-
12. Besan	221	1	-
Jumlah			
2008	3.959	39	10
2007	3.961	38	12
2006	1.881	35	16
2005	1.881	35	16
2004	1.830	33	14

Sumber : Kepala Desa

Kecamatan Dawan Dalam Angka 2009

Tabel : 10.2 Perhubungan

LANJUTAN

Kecamatan: (040) Dawan

Desa/ Kelurahan	K e n d a r a a n		
	Truk/ Bak Terbuka	Pick Up	Bemo Roda Tiga & Empat
[1]	[5]	[6]	[7]
01. Kusamba	2	16	17
02. Kampung Kusamba	-	4	9
03. Pessinggahan	-	-	11
04. Dawan Klod	3	5	19
05. Gunaksa	18	14	46
06. Sampalan Klod	8	11	16
07. Sampalan Tengah	3	1	12
08. Sulang	1	1	7
09. Paksewali	7	14	32
10. Dawan Kaler	-	6	8
11. Pikat	-	4	15
12. Besan	-	4	4
Jumlah			
2008	42	80	196
2007	43	78	195
2006	42	76	199
2005	42	76	199
2004	38	62	193

Sumber : Kepala Desa

Kecamatan Dawan Dalam Angka 2009

112

Tabel : 10.3 Perhubungan

**BANYAKNYA KENDARAAN TIDAK BERMOTOR
MENURUT JENISNYA DIRINCI PER DESA**

Kecamatan: (040) Dawan

Desa/ Kelurahan	K e n d a r a a n		
	Dokar	Gerobak Hewan	Sepeda
[1]	[2]	[3]	[4]
01. Kusamba	-	-	404
02. Kampung Kusamba	-	-	36
03. Pesinggahan	-	-	203
04. Dawan Klod	-	-	147
05. Gunaksa	-	-	249
06. Sampalan Klod	-	-	171
07. Sampalan Tengah	-	-	111
08. Sulang	-	-	63
09. Paksewali	-	-	178
10. Dawan Kaler	-	-	208
11. Pikat	-	-	207
12. Besan	-	-	123
Jumlah			
2008	-	-	2.100
2007	-	-	2.100
2006	-	-	1.453
2005	-	-	1.453
2004	-	-	1.448

Sumber : Kepala Desa

Kecamatan Dawan Dalam Angka 2009

113

Tabel : 10.4 Perhubungan

BANYAKNYA ALAT/SARANA KOMUNIKASI MENURUT
JENISNYA DIRINCI PER DESA

Kecamatan: (040) Dawan

Desa/ Kelurahan	Kantor Pos/ Pembantu	P e s a w a t		
		Radio	TV	Telepon
[1]	[2]	[3]	[4]	[5]
01. Kusamba	-	841	618	110
02. Kampung Kusamba	-	86	116	24
03. Pesinggahan	-	424	278	64
04. Dawan Klod	1	307	433	72
05. Gunaksa	-	826	804	74
06. Sampalan Klod	-	539	576	102
07. Sampalan Tengah	-	336	401	53
08. Sulang	-	183	126	28
09. Pakseballi	-	782	617	41
10. Dawan Kaler	-	316	286	51
11. Pikat	-	334	273	51
12. Besan	-	198	189	87
<hr/>				
Jumlah				
2008	1	5.172	4.717	757
2007	1	5.174	4.715	757
2006	1	4.645	4.146	398
2005	1	4.645	4.146	398
2004	1	4.636	4.118	398

Sumber : Kepala Desa

Kecamatan Dawan Dalam Angka 2009

Tabel : 10.5 Perhubungan

BANYAKNYA ALAT ANGKUTAN AIR DIRINCI PER DESA

Kecamatan: (040) Dawan

Desa/ Kelurahan	Perahu Tidak Bermotor	Perahu Motor Tempel	Kapal	Lainnya
[1]	[2]	[3]	[4]	[5]
01. Kusamba	-	6	-	-
02. Kampung Kusamba	-	3	-	-
03. Pesinggahan	-	-	-	-
04. Dawan Klod	-	-	-	-
05. Gunaksa	-	-	-	-
06. Sampalan Klod	-	-	-	-
07. Sampalan Tengah	-	-	-	-
08. Sulang	-	-	-	-
09. Paksebali	-	-	-	-
10. Dawan Kaler	-	-	-	-
11. Pikat	-	-	-	-
12. Besan	-	-	-	-
Jumlah				
2008	-	9	-	-
2007	42	35	-	-
2006	54	21	-	-
2005	-	21	-	-
2004	-	9	-	-

Sumber : Kepala Desa

Kecamatan Dawan Dalam Angka 2009

KEUANGAN

11



<http://klungku.com>

Tabel : 11.1 Keuangan

**PENDAPATAN DAN PENGELUARAN PEMERINTAH
DESA MENURUT SUMBER DAN PENGELUARAN
(DALAM RIBUAN RUPIAH)**

Kecamatan: (040) Dawan

Desa/ Kelurahan	Pendapatan		Pengeluaran	
	Rutin	Pemba- ngunan	Rutin	Pemba- ngunan
[1]	[2]	[3]	[4]	[5]
01. Kusamba	166.236	31.557	166.236	31.557
02. Kampung Kusamba	108.561	23.350	108.561	23.350
03. Pesinggahan	194.161	96.500	194.161	96.500
04. Dawan Klod	152.805	20.000	152.805	20.000
05. Gunaksa	186.500	108.068	186.500	108.068
06. Sampalan Klod	194.348	35.000	194.348	35.000
07. Sampalan Tengah	121.409	21.500	121.409	21.500
08. Sulang	119.683	13.000	119.683	13.000
09. Paksewali	146.349	22.000	146.349	22.000
10. Dawan Kaler	160.726	20.000	160.726	20.000
11. Pikat	160.468	22.500	160.468	22.500
12. Besan	121.988	18.000	121.988	18.000
Jumlah				
2008	1.833.234	431.475	1.833.234	431.475
2007	1.833.234	431.475	1.833.234	431.475
2006	1.644.944	321.494	1.644.944	321.494
2005	1.042.397	851.396	1.042.397	851.396
2004	1.449.347	353.746	1.449.347	353.746

Sumber : Kantor Camat Dawan

Kecamatan Dawan Dalam Angka 2009

117

Tabel : 11.2 Keuangan

PENERIMAAN DESA DIRINCI MENURUT SUMBER PENERIMAAN
(DALAM RIBUAN RUPIAH)

Kecamatan: (040) Dawan

Desa/ Kelurahan	Sumber Penerimaan			
	Pendapatan Asli Desa	Bantuan Dari Pemerintah	Swadaya Masyarakat	Lainnya (sisa th. Lalu)
[1]	[2]	[3]	[4]	[5]
01. Kusamba	24.100	155.594	-	18.099
02. Kampung Kusamba	22.046	98.434	-	11.431
03. Pesinggahan	42.569	134.586	-	19.384
04. Dawan Klod	4.330	143.125	-	2.974
05. Gunaksa	13.892	203.468	-	77.207
06. Sampalan Klod	62.550	169.565	-	3.232
07. Sampalan Tengah	6.600	129.727	-	6.582
08. Sulang	1.205	130.765	-	713
09. Paksewali	8.500	179.302	-	10.546
10. Dawan Kaler	6.595	156.835	-	2.295
11. Pikat	11.800	164.191	-	6.977
12. Besan	12.221	168.135	-	6.976
Jumlah				
2008	216.408	1.833.727	-	166.416
2007	216.408	1.833.727	-	166.416
2006	190.896	1.660.350	-	159.420
2005	367.520	1.217.459	-	275.362
2004	149.562	1.521.372	-	212.235

Sumber : Kantor Camat Dawan

Kecamatan Dawan Dalam Angka 2009

118