

KECAMATAN MOJOWARNO DALAM ANGKA

2016



**BADAN PUSAT STATISTIK
KABUPATEN JOMBANG**

KATA PENGANTAR

Dengan memanjatkan syukur kehadirat Tuhan Yang Maha Esa atas segala rahmat dan hidayah-Nya semata, maka saya dapat menerbitkan Publikasi “ **KECAMATAN MOJOWARNO DALAM ANGKA TAHUN 2016**”.

Publikasi ini merupakan kelanjutan penerbitan tahun-tahun sebelumnya yang memuat/menghimpun berbagai data sekunder dan dinas/instansi di wilayah Kecamatan Mojowarno.

Tujuan dari penerbitan ini tidak lain untuk mencukupi kebutuhan data statistik bagi konsumen data, namun maksud tersebut belum secara keseluruhan terpenuhi bahkan masih jauh dari apa yang diharapkan, mengingat isi maupun materi yang kami sajikan sampai saat ini masih serba terbatas.

Kepada semua pihak yang telah membantu dalam pengumpulan data sehingga Publikasi ini bisa kami sampaikan penghargaan dan terima kasih.

Selanjutnya saran, pendapat dan pandangan ke arah perbaikan selanjutnya sangat kami harapkan. Mudah-mudahan buku ini dapat bermanfaat bagi pihak yang menggunakan.

Mojowarno, September 2016
KSK MOJOWARNO

MUH. SYOLEH
NIP. 19601209 198503 1 003

CAMAT MOJOWARNO

SAMBUTAN

Saya bersyukur dan menyambut dengan gembira atas terbitnya buku “**KECAMATAN MOJOWARNO DALAM ANGKA 2016**” oleh Koordinator Statistik Kecamatan Mojowarno, yang merupakan himpunan data dari berbagai bidang dan sektor.

Dengan laju pembangunan yang terus meningkat tentu semakin meningkat pula kebutuhan akan data yang lebih rinci, lengkap dan akurat, untuk itu data statistik sangat membantu dalam mengevaluasi dan pengawasan terhadap hasil-hasil pembangunan yang telah atau akan dilaksanakan. Oleh karenanya saya berharap agar penerbitan buku tersebut lebih digiatkan dan dilanjutkan secara berkala, dan untuk itu perlu terus adanya perbaikan baik meningkatkan cakupan maupun mutu dari data yang disajikan, sehingga lebih bermanfaat bagi para pemakai data.

Kepada semua instansi/dinas yang ada di wilayah Kecamatan Mojowarno saya minta agar membantu kelancaran penyediaan data yang diperlukan mengenai kegiatan masing-masing.

Semoga penerbitan buku ini dapat memberikan manfaat yang sebesar-besarnya bagi pemakai data pada umumnya.

Mojowarno, September 2016
C A M A T

SAMSUN, Sip
Pembina Tk.I
NIP. 19661205 199011 1 002

DAFTAR ISI

Kata Pengantar	i
Daftar Isi.....	ii
Daftar Tabel.....	ii
Daftar Gambar.....	iv
Ulasan Bab	v

DAFTAR TABEL

I. KEADAAN GEOGRAFIS	
Tabel 1.1	Letak Geografis Kecamatan Mojowarno 1
Tabel 1.2	Tinggi Dan Luas Daerah menurut Desa / Kelurahan 2
Tabel 1.3	Jarak Antar Desa / Kelurahan 3
II. IKLIM	
Tabel 2.1	Jumlah Curah Hujan Per Bulan (mm) 4
Tabel 2.2	Banyaknya Hari Hujan Per Bulan..... 5
III. PEMERINTAHAN	
Tabel 3.1	Jumlah Dusun, RW, dan RT menurut Desa/ Kelurahan..... 6
Tabel 3.2	Perangkat Desa / Kelurahan menurut Jenis Jabatan 7
Tabel 3.3	Proyek Pembangunan Desa untuk Penunjang Administrasi dan Biaya Operasional menurut Sumber Biaya dan Desa/ Kelurahan 8
Tabel 3.4	Proyek Pembangunan Desa untuk Prasarana Kegiatan PKK Menurut Sumber Biaya dan Desa/ Kelurahan 9
Tabel 3.5	Proyek Pembangunan Desa untuk Prasarana Pembinaan Anak dan Remaja menurut Sumber Biaya dan Desa/ Kelurahan..... 10
IV. PENDUDUK DAN TENAGA KERJA	
Tabel 4.1	Penduduk menurut Desa / Kelurahan dan Jenis Kelamin..... 14
Tabel 4.2	Penduduk menurut Desa / Kelurahan dan Kewarganegaraan..... 15
Tabel 4.3	Kepadatan Penduduk Akhir Tahun menurut Desa/Kelurahan 16
Tabel 4.4	Jumlah Penduduk menurut Desa/Kelurahan dan Kelompok Umur..... 17
Tabel 4.5	Penduduk menurut Kelompok Umur 19
Tabel 4.6	Jumlah Penduduk menurut Mata Pencapaian 2015..... 20
V. SOSIAL	
Tabel 5.1.1	Jumlah Sekolah dan Kelas Taman Kanak – Kanak Negeri dan Swasta..... 23

Tabel	5.1.2	Jumlah Murid dan Guru Taman Kanak – Kanak Negeri dan Swasta	24
Tabel	5.1.3	Jumlah Sekolah dan Kelas Sekolah Dasar Negeri dan Swasta.....	25
Tabel	5.1.4	Jumlah Murid dan Guru Sekolah Dasar Negeri dan Swasta.....	26
Tabel	5.1.5	Jumlah Sekolah dan Kelas SMP Negeri dan Swasta.....	27
Tabel	5.1.6	Jumlah Murid dan Guru SMP Negeri dan Swasta.....	28
Tabel	5.1.7	Jumlah Sekolah dan Kelas SMA Negeri dan Swasta	29
Tabel	5.1.8	Jumlah Murid dan Guru SMA Negeri dan Swasta	30
Tabel	5.1.9	Jumlah Sekolah dan Kelas SMK Negeri dan Swasta	31
Tabel	5.1.10	Jumlah Murid dan Guru SMK Negeri dan Swasta.....	32
Tabel	5.1.11	Jumlah Sekolah, Murid dan Guru Roudhatul Athfal Negeri dan Swasta	33
Tabel	5.1.12	Jumlah Sekolah, Murid dan Guru Madrasah Ibtidaiyah Negeri dan Swasta	34
Tabel	5.1.13	Jumlah Sekolah, Murid dan Guru Madrasah Tsanawiyah Negeri dan Swasta	35
Tabel	5.1.14	Jumlah Sekolah, Murid dan Guru Madrasah Aliyah Negeri dan Swasta.....	36
VI. PERTANIAN			
Tabel	6.1.1	Luas Tanah menurut Penggunaannya	39
Tabel	6.1.2	Luas Lahan Sawah menurut Jenis Pengairan	41
Tabel	6.1.3	Luas Panen, Produksi dan Rata – rata Produksi Padi Sawah dan Ladang	43
Tabel	6.1.4	Luas Panen, Produksi dan Rata – rata Produksi Jagung.....	44
Tabel	6.1.5	Luas Panen, Produksi dan Rata – rata Produksi Kacang Tanah ..	45
Tabel	6.1.6	Luas Panen, Produksi dan Rata – rata Produksi Kedelai.....	46
Tabel	6.1.7	Luas Panen, Produksi dan Rata – rata Produksi Kacang Hijau ...	47
Tabel	6.2.1	Luas Area dan Produksi Perkebunan Kelapa	48
Tabel	6.2.2	Luas Area dan Produksi Perkebunan Randu	49
Tabel	6.2.3	Luas Area dan Produksi Perkebunan Tebu	50
Tabel	6.3.1	Populasi Ternak Besar menurut Desa / Kelurahan	51
Tabel	6.3.2	Populasi Ternak Kecil menurut Desa / Kelurahan	52
Tabel	6.3.3	Populasi Unggas menurut Desa / Kelurahan	53
Tabel	6.4.1	Produksi Ikan menurut Desa / Kelurahan dan Sub Sektor Perikanan	54
Tabel	6.4.2	Produksi Ikan menurut Jenisnya	55
VII. INDUSTRI			
Tabel	7.1	Industri menurut Klasifikasinya.....	56
VIII. PERDAGANGAN DAN AKOMODASI			
Tabel	8.1	Banyak Pasar, Toko / Pracangan, dan Apotik	57

Tabel	8.2	Restoran / Rumah Makan / Depot / Warung Makan dan Hotel / Losmen	58
-------	-----	--	----

IX. PERHUBUNGAN

Tabel	9.1.1	Panjang Jalan menurut Jenis Permukaan Jalan	59
Tabel	9.1.2	Panjang Jalan menurut Kondisi Permukaan Jalan	60
Tabel	9.1.3	Persentase Panjang Jalan Menurut Kondisi Permukaan Jalan	61
Tabel	9.2.1	Kantor Pos, Kantor Pos Pembantu, Telkom dan Wartel / Kios Pon	62

<http://jombangkab.bps.go.id>

DAFTAR GAMBAR

Gambar 4.1	Penduduk menurut Jenis Kelamin Berdasarkan Proyeksi Hasil Sensus Penduduk	11
Gambar 4.2	Penduduk menurut Desa / Kelurahan Berdasarkan Proyeksi Hasil Sensus Penduduk	12
Gambar 4.3	Penduduk menurut Mata Pencaharian Berdasarkan Proyeksi Hasil Sensus Penduduk	13
Gambar 5.1	Banyaknya Keluarga Pra Sejahtera dan Sejahtera menurut Klasifikasi BKKBN	22
Gambar 6.1	Luas Tanah Menurut Penggunaannya	37
Gambar 6.2	Populasi Unggas menurut Desa / Kelurahan	38

<http://jombangkab.bps.go.id>

TABEL 1.1
LETAK GEOGRAFIS KECAMATAN MOJOWARNO

Terletak pada

Bujur Timur	Lintang Selatan
(1)	(2)
112° 24' 01"	07° 24' 01"
s.d	s.d
112° 45' 01"	07° 45' 01"

Batas wilayah

Batas sebelah	Berbatasan dengan
(1)	(2)
Utara	Kec. Mojoagung
Selatan	Kec. Ngoro, Bareng
Timur	Kec. Wonosalam, Bareng
Barat	Kec. Diwak, Kec Jogoroto

Sumber : Koordinator Statistik Kec. Mojowarno

TABEL 1.3
JARAK ANTAR DESA / KELURAHAN
(Km)

	Kedungpari	Karanglo	Latsari	Mojowarno	Penggaron	Mojoduwur	Mojowangi	Gondek	Gedangan	Mojojejer	Japanan	Grobogan	Rejoslamet	Selorejo	Menganto	Sidokerto	Sukomulyo	Catak Gayam	Wringinpitu
Kedungpari	0	2	5	4	6	5	3	2	3	4	7	10	9	6	5	6	8	6	7
Karanglo	2	0	3	2	4	4	2	2	4	2	5	8	8	6	5	6	8	4	5
Latsari	5	3	0	2	3	5	3	5	7	7	10	8	5	6	7	9	6	8	
Mojowarno	4	2	2	0	2	4	1	4	2	5	8	6	3	4	5	7	4	6	
Penggaron	5	4	3	2	0	3	2	7	3	6	9	7	4	5	6	8	5	7	
Mojoduwur	5	4	5	4	3	0	6	7	3	1	4	2	4	6	7	9	6	8	
Mojowangi	3	2	3	1	5	0	2	3	1	5	7	5	2	3	4	6	3	5	
Gondek	2	2	5	5	6	2	0	2	3	7	9	7	4	5	6	8	5	7	
Gedangan	3	4	6	7	7	3	2	0	4	8	10	8	4	3	5	7	4	6	
Mojojejer	4	2	5	2	3	3	1	3	4	0	4	7	5	2	3	4	6	3	5
Japanan	5	7	5	6	1	5	7	8	4	0	4	3	4	5	6	8	5	7	
Grobogan	10	8	10	8	9	4	7	9	10	7	4	0	2	5	6	7	9	6	6
Rejoslamet	9	8	8	6	7	2	5	7	8	5	3	2	0	4	5	6	6	2	4
Selorejo	6	6	5	3	4	4	2	4	4	2	4	5	4	0	1	1	3	1	3
Menganto	5	5	6	4	5	6	3	5	3	3	5	6	5	1	0	1	3	2	5
Sidokerto	6	6	7	5	6	7	4	6	5	4	6	7	6	1	1	0	2	2	5
Sukomulyo	8	8	9	7	8	9	6	8	7	6	8	9	6	3	3	2	0	2	3
Catak Gayam	6	4	6	4	5	6	3	5	4	3	5	6	2	1	2	2	2	0	2
Wringinpitu	7	5	8	6	7	8	5	7	6	5	7	6	4	3	5	5	3	2	0

Sumber : Koordinator Statistik Kec. Mojowarno

TABEL 2.1
JUMLAH CURAH HUJAN PER BULAN (MM)
2011 - 2015

B u l a n	2011	2012	2013	2014	2015
(1)	(2)	(3)	(4)	(5)	(6)
01. Januari	376	390	423	329	317
02. Pebruari	193	239	303	538	527
03. Maret	339	158	245	229	343
04. April	81	123	341	210	255
05. Mei	254	40	131	68	100
06. Juni	62	18	148	35	9
07. Juli	23	0	247	23	0
08. Agustus	0	0	9	23	0
09. September	37	8	0	0	0
10. Oktober	41	50	5	10	4
11. Nopember	186	220	158	91	48
12. Desember	326	432	538	319	270

Sumber : Dinas Pengairan Kab. Jombang

TABEL 2.2
BANYAKNYA HARI HUJAN PER BULAN
2011 - 2015

B u l a n	2011	2012	2013	2014	2015
(1)	(2)	(3)	(4)	(5)	(6)
01. Januari	15	14	24	11	14
02. Pebruari	13	7	11	9	20
03. Maret	17	10	9	7	20
04. April	5	7	7	8	15
05. Mei	7	3	7	3	5
06. Juni	1	2	11	2	1
07. Juli	2	0	8	1	0
08. Agustus	0	0	1	2	0
09. September	1	1	0	0	0
10. Oktober	3	2	1	1	1
11. Nopember	11	11	8	6	4
12. Desember	10	19	14	14	23

Sumber : Dinas Pengairan Kab. Jombang

TABEL 3.1
JUMLAH DUSUN, RW, DAN RT MENURUT DESA/KELURAHAN
2015

Desa / Kelurahan	Dusun	RW	RT
(1)	(2)	(3)	(4)
001. Kedungpari	4	7	27
002. Karanglo	6	11	38
003. Latsari	3	5	19
004. Mojowarno	3	5	22
005. Penggaron	2	2	17
006. Mojo duwur	3	7	24
007. Mojowangi	4	8	19
008. Gondek	5	10	38
009. Gedangan	3	5	20
010. Mojojejer	3	3	16
011. Japanan	5	7	36
012. Grobogan	4	5	19
013. Rejoslamet	5	5	27
014. Selorejo	4	4	21
015. Menganto	3	5	24
016. Sidokerto	4	7	35
017. Sukomulyo	4	4	15
018. Catak Gayam	3	14	46
019. Wringinpitu	4	8	23
Jumlah	72	123	486

Sumber : Kantor Desa se Kec. Mojowarno

TABEL 3.2
PERANGKAT DESA/KELURAHAN MENURUT JENIS JABATAN
2015

Desa / Kelurahan	Kepala Desa/ Kel	Sekret. Desa/ Kel	Kaur Pemer.	Kaur Pemb.	Kaur Kesra	Kaur Umum	Kaur Keu	Kasur
(1)	(2)	(3)	(4)	(5)	(6)	(7)	(8)	(9)
001. Kedungpari	1	-	1	1	1	1	1	4
002. Karanglo	1	1	1	1	1	1	1	6
003. Latsari	1	1	1	1	1	1	1	3
004. Mojowarno	1	-	1	1	1	1	1	3
005. Penggaron	1	1	1	1	1	1	1	2
006. Mojoduwur	1	1	1	1	1	1	1	1
007. Mojowangi	1	-	1	1	1	1	1	4
008. Gondek	1	1	1	1	1	1	-	5
009. Gedangan	1	1	1	1	1	1	1	3
010. Mojojejer	1	1	1	1	1	1	1	3
011. Japanan	1	-	1	1	1	1	1	5
012. Grobogan	1	1	1	1	1	1	1	4
013. Rejoslamet	1	1	1	1	1	1	1	5
014. Selorejo	1	1	1	1	1	1	1	4
015. Menganto	1	-	1	1	1	1	1	3
016. Sidokerto	1	-	1	1	1	1	1	4
017. Sukomulyo	1	1	1	1	1	1	1	4
018. Catak Gayam	1	1	1	1	1	1	1	3
019. Wringinpitu	1	1	1	1	1	1	1	4
Jumlah	19	12	19	19	19	19	18	70

Sumber : Kantor Desa se Kec. Mojowarno

TABEL 3.3
PROYEK PEMBANGUNAN DESA UNTUK PENUNJANG ADMINISTRASI DAN
BIAYA OPERASIONAL MENURUT SUMBER BIAYA DAN DESA/KELURAHAN
2015

Desa / Kelurahan	Jumlah Proyek (Unit)	Sumber Biaya (000 rupiah)				Jumlah
		Swadaya	Pemkab	Pemprov	Pempusi/ BLN	
(1)	(2)	(3)	(4)	(5)	(6)	(7)
001. Kedungpari	5	-	41.109	-	-	41.109
002. Karanglo	5	-	26.957	-	-	26.957
003. Latsari	5	-	58.644	-	-	58.644
004. Mojowarno	5	-	30.668	-	-	30.668
005. Penggaron	5	-	24.434	-	-	24.434
006. Mojoduwur	5	-	22.543	-	-	22.543
007. Mojowangi	5	-	18.045	-	-	18.045
008. Gondek	5	-	23.063	-	-	23.063
009. Gedangan	5	-	54.561	-	-	54.561
010. Mojojejer	5	-	37.613	-	-	37.613
011. Japanan	5	-	54.516	-	-	54.516
012. Grobogan	5	-	42.606	-	-	42.606
013. Rejoslamet	5	-	41.501	-	-	41.501
014. Selorejo	5	-	54.229	-	-	54.229
015. Menganto	5	-	19.341	-	-	19.341
016. Sidokerto	5	-	33.964	-	-	33.964
017. Sukomulyo	5	-	48.379	-	-	48.379
018. Catak Gayam	5	-	43.395	-	-	43.395
019. Wringinpitu	5	-	34.544	-	-	34.544
Jumlah	95	-	710.112	-	-	710.112

Sumber : Kantor Desa se Kec. Mojowarno

TABEL 3.4
PROYEK PEMBANGUNAN DESA UNTUK PRASARANA KEGIATAN PKK
MENURUT SUMBER BIAYA DAN DESA/KELURAHAN
2015

Desa / Kelurahan	Jumlah Proyek (Unit)	Sumber Biaya (000 rupiah)				Jumlah
		Swadaya	Pemkab	Pemprov	Pempus/ BLN	
(1)	(2)	(3)	(4)	(5)	(6)	(7)
001. Kedungpari	1	-	40.000	-	-	40.000
002. Karanglo	1	-	40.000	-	-	40.000
003. Latsari	1	-	40.000	-	-	40.000
004. Mojowarno	1	-	40.000	-	-	40.000
005. Penggaron	1	-	40.000	-	-	40.000
006. Mojoduwur	1	-	40.000	-	-	40.000
007. Mojowangi	1	-	40.000	-	-	40.000
008. Gondek	1	-	40.000	-	-	40.000
009. Gedangan	1	-	40.000	-	-	40.000
010. Mojojejer	1	-	40.000	-	-	40.000
011. Japanan	1	-	40.000	-	-	40.000
012. Grobogan	1	-	40.000	-	-	40.000
013. Rejoslanet	1	-	40.000	-	-	40.000
014. Selorejo	1	-	40.000	-	-	40.000
015. Menganto	1	-	40.000	-	-	40.000
016. Sidokerto	1	-	40.000	-	-	40.000
017. Sukomulyo	1	-	40.000	-	-	40.000
018. Catak Gayam	1	-	40.000	-	-	40.000
019. Wringinpitu	1	-	40.000	-	-	40.000
Jumlah	19	-	760.000	-	-	760.000

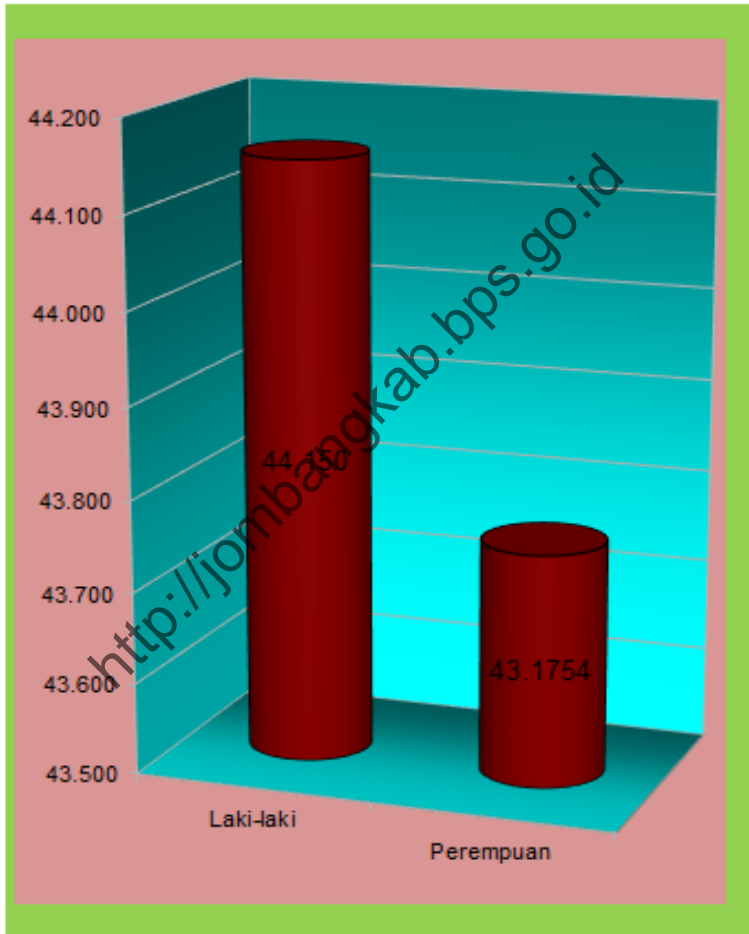
Sumber : Kantor Desa se Kec. Mojowarno

TABEL 3.5
PROYEK PEMBANGUNAN DESA UNTUK PRASARANA PEMBINAAN
ANAK DAN REMAJA MENURUT SUMBER BIAYA DAN DESA/KELURAHAN
2015

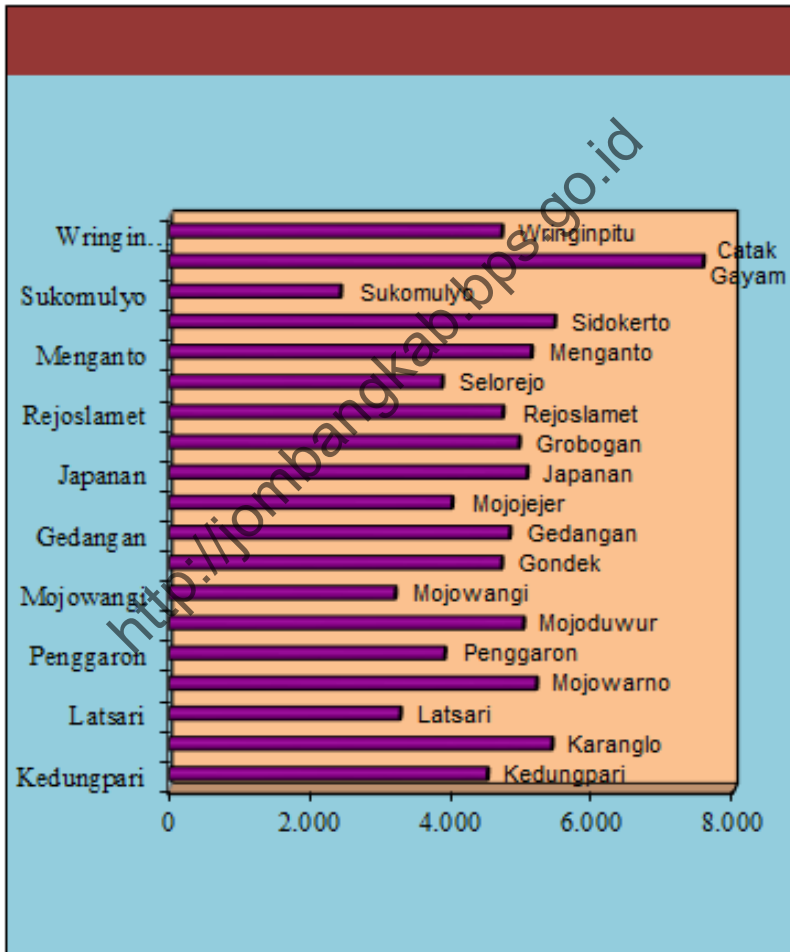
Desa / Kelurahan	Jumlah Proyek (Unit)	Sumber Biaya (000 rupiah)				Jumlah
		Swadaya	Pemkab	Pemprov	Pempus/ BLN	
(1)	(2)	(3)	(4)	(5)	(6)	(7)
001. Kedungpari	1	-	3.500	-	-	3.500
002. Karanglo	1	-	3.500	-	-	3.500
003. Latsari	1	-	3.500	-	-	3.500
004. Mojowarno	1	-	3.500	-	-	3.500
005. Penggaron	1	-	3.500	-	-	3.500
006. Mojo duwur	1	-	3.500	-	-	3.500
007. Mojowangi	1	-	3.500	-	-	3.500
008. Gondek	1	-	3.500	-	-	3.500
009. Gedangan	1	-	3.500	-	-	3.500
010. Mojojejer	1	-	3.500	-	-	3.500
011. Japanan	1	-	3.500	-	-	3.500
012. Grobogan	1	-	3.500	-	-	3.500
013. Rejoslamet	1	-	3.500	-	-	3.500
014. Selorejo	1	-	3.500	-	-	3.500
015. Menganto	1	-	3.500	-	-	3.500
016. Sidokerto	1	-	3.500	-	-	3.500
017. Sukomulyo	1	-	3.500	-	-	3.500
018. Catak Gayam	1	-	3.500	-	-	3.500
019. Wringinpitu	1	-	3.500	-	-	3.500
Jumlah	19	-	66.500	-	-	66.500

Sumber : Kantor Desa se Kec. Mojowarno

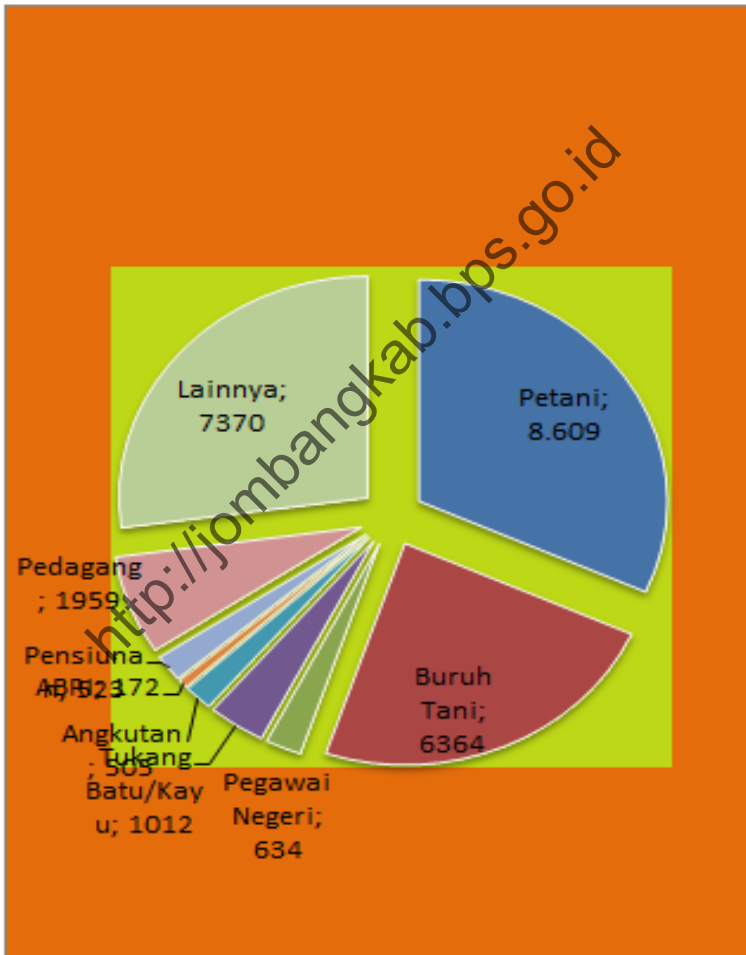
GAMBAR 4.1
PENDUDUK MENURUT JENIS KELAMIN
BERDASARKAN PROYEKSI HASIL SENSUS PENDUDUK
2010



GAMBAR 4.2
PENDUDUK MENURUT DESA/KELURAHAN
BERDASARKAN PROYEKSI HASIL SENSUS PENDUDUK
2010



GAMBAR 4.3
PENDUDUK MENURUT MATA PENCAHARIAN
BERDASARKAN PROYEKSI HASIL SENSUS PENDUDUK
2010



TABEL 4.1
PENDUDUK MENURUT DESA/KELURAHAN
DAN JENIS KELAMIN 2015

Desa / Kelurahan	Laki-laki	Perempuan	Jumlah
(1)	-2	(3)	(4)
001. Kedungpari	2.214	2.303	4.516
002. Karanglo	2.709	2.724	5.433
003. Latsari	1.588	1.691	3.279
004. Mojowarno	2.594	2.620	5.213
005. Penggaron	1.959	1.951	3.911
006. Mojoduwur	2.528	2.500	5.028
007. Mojowangi	1.481	1.627	3.209
008. Gondok	2.368	2.350	4.718
009. Gedangan	2.527	2.307	4.834
010. Mojojejer	1.975	2.039	4.014
011. Japanan	2.527	2.554	5.082
012. Grobogan	2.464	2.502	4.966
013. Rejoslatet	2.387	2.349	4.736
014. Selorejo	1.912	1.962	3.874
015. Menganto	2.611	2.531	5.142
016. Sidokerto	2.779	2.693	5.472
017. Sukomulyo	1.225	1.206	2.431
018. Catak Gayam	3.852	3.729	7.581
019. Wringinpitu	2.386	2.336	4.722
Jumlah	44.187	43.973	88.161

Sumber : BPS Jombang Proyeksi Sensus Penduduk 2010

TABEL 4.2
PENDUDUK MENURUT DESA/KELURAHAN
DAN KEWARGANEGARAAN 2015

Desa / Kelurahan	WNI		WNA		Jumlah
	L	P	L	P	
(1)	(2)	(3)	(4)	(5)	(6)
001. Kedungpari	2.214	2.303			4.516
002. Karanglo	2.709	2.724			5.433
003. Latsari	1.588	1.691			3.279
004. Mojowarno	2.594	2.620			5.213
005. Penggaron	1.959	1.951			3.911
006. Mojoduwur	2.528	2.500			5.028
007. Mojowangi	1.581	2.627			3.209
008. Gondek	2.368	2.350			4.718
009. Gedangan	2.575	2.307			4.834
010. Mojojejer	2.075	2.039			4.014
011. Japanan	2.527	2.554			5.082
012. Grobogan	2.464	2.502			4.966
013. Rejoslamet	2.387	2.349			4.736
014. Seloraja	1.912	1.962			3.874
015. Menganto	2.611	2.531			5.142
016. Sidokerto	2.779	2.693			5.472
017. Sukomulyo	1.225	1.206			2.431
018. Catak Gayam	3.852	3.729			7.581
019. Wringinpitu	2.386	2.336			4.722
Jumlah	44.187	43.973			88.161

Sumber ; BPS Jombang Proyeksi Sensus Penduduk 2010

TABEL 4.3
KEPADATAN PENDUDUK AKHIR TAHUN
MENURUT DESA/KELURAHAN 2015

Desa / Kelurahan	Luas	Jumlah	Kepadatan Penduduk
	Daerah (Km2)	Penduduk	
(1)	(2)	(3)	(4)
001. Kedungpari	2,66	4.516	1697
002. Karanglo	3,25	5.433	1.671
003. Latsari	2,22	3.279	1.477
004. Mojowarno	3,04	5.203	1.715
005. Penggaron	2,26	3.911	1.730
006. Mojoduwur	5,07	5.028	992
007. Mojowangi	3,06	3.209	1.049
008. Gondak	3,26	4.718	1.447
009. Gedangan	1,87	4.834	2.479
010. Mojojejer	2,36	4.014	1.701
011. Japanan	8,57	5.082	593
012. Grobogan	5,28	4.966	941
013. Rejoslamet	3,12	4.736	1.518
014. Selorejo	2,09	3.874	1.854
015. Menganto	2,03	5.142	2.533
016. Sidokerto	3,02	5.472	1.812
017. Sukomulyo	1,77	2.431	1.373
018. Catak Gayam	3,88	7.581	1.954
019. Wringinpitu	3,03	4.722	1.558
Jumlah	61,92	88.161	1.423

Sumber : BPS Jombang Proyeksi Sensus Penduduk 2010

TABEL 4.4
JUMLAH PENDUDUK MENURUT DESA/KELURAHAN DAN KELOMPOK UMUR
2015

Desa / Kelurahan	Umur								Jumlah
	0 - 4	5 - 9	10 - 14	15 - 19	20 - 24	25 - 29	30 - 34	35 - 39	
(1)	(2)	(3)	(4)	(5)	(6)	(7)	(8)	(9)	(10)
001. Kedungpari	371	382	403	368	328	357	313	361	2.881
002. Karanglo	448	479	494	430	430	446	363	429	3.519
003. Latsari	255	252	306	278	243	246	224	227	2.030
004. Mojowarno	434	418	414	428	356	471	398	345	3.367
005. Penggaron	334	347	335	329	322	324	295	269	2.560
006. Mojoduwur	450	462	491	458	383	405	385	379	3.409
007. Mojowangi	241	249	280	251	214	223	234	200	1.893
008. Gondok	418	422	444	388	378	410	346	349	3.159
009. Gedangan	427	467	477	440	424	401	386	372	3.385
010. Mojojejer	321	353	369	390	271	279	269	326	2.581
011. Japanan	425	472	446	419	386	353	385	398	3.287
012. Grobogan	457	433	482	403	359	395	365	391	3.256
013. Rajoslamet	430	420	393	350	414	441	369	359	3.177
014. Salorejo	333	439	361	306	243	288	319	346	2.636
015. Menganto	504	498	438	365	358	509	468	381	3.522
016. Sidokerto	492	499	506	453	453	483	438	454	3.777
017. Sukomulyo	200	222	201	180	179	209	193	220	1.604
018. Catak Gayam	665	734	727	709	615	669	553	556	5.230
019. Wringinpitu	448	437	419	466	464	418	375	309	3.336
Jumlah	7.625	7.978	7.991	7.404	6.932	7.330	6.678	6.672	58.610

Sumber : BPS Jombang Proyeksi Sensus Penduduk 2010

Lanjutan tabel 4.4

Desa / Kelurahan	Umur									Jumlah
	40 - 44	45 - 49	50 - 54	55 - 59	60 - 64	65 - 69	70 - 74	75+	TT	
(1)	(2)	(3)	(4)	(5)	(6)	(7)	(8)	(9)		(10)
001. Kedungpari	372	339	226	175	144	142	103	115	20,5	4.516
002. Karanglo	427	375	301	246	149	176	194	120	16,4	5.433
003. Latsari	273	222	174	163	120	125	70	111	-	3.279
004. Mojowarno	391	338	270	249	185	142	109	153	10,3	5.213
005. Penggaron	287	279	195	150	108	121	87	121	2,05	3.911
006. Mojoduwur	354	337	257	188	145	132	69	94	54,4	5.028
007. Mojowangi	255	221	234	165	100	103	94	138	7,19	3.209
008. Gondak	345	291	220	177	157	160	91	111	6,16	4.718
009. Gedangan	344	308	218	167	122	103	74	114	-	4.834
010. Mojojejer	329	310	211	133	123	127	95	102	2,05	4.014
011. Japanan	400	346	267	179	170	134	105	130	62,6	5.082
012. Grobogan	353	345	255	198	145	137	120	115	12,3	4.966
013. Rejoslami	339	299	257	183	129	116	108	127	1,03	4.736
014. Selorejo	306	270	181	131	87	109	82	63	9,24	3.874
015. Menganto	362	315	282	178	154	140	89	89	10,3	5.142
016. Sidokerto	434	337	251	202	145	132	91	97	5,13	5.472
017. Sukomulyo	201	176	128	75	74	62	47	24	40	2.431
018. Catak Gayas	520	468	369	246	207	217	122	165	37	7.581
019. Wringinpitt	334	283	206	132	122	116	79	76	38	4.722
Jumlah	6.656	5.857	4.501	3.329	2.586	2.484	1.740	2.065	335	88.161

Sumber ; BPS Jombang Proyeksi Sensus Penduduk 2010

TABEL 4.5
PENDUDUK MENURUT KELOMPOK UMUR
2015

Kelompok Umur	Laki-laki	Perempuan	Jumlah
(1)	(2)	(3)	(4)
0 - 4	3.923	3.702	7.625
5 - 9	4.100	3.878	7.978
10 - 14	4.102	3.889	7.991
15 - 19	3.855	3.600	7.405
20 - 24	3.504	3.427	6.931
25 - 29	3.719	3.610	7.329
30 - 34	3.439	3.238	6.677
35 - 39	3.264	3.409	6.673
40 - 44	3.252	3.322	6.656
45 - 49	2.849	3.008	5.857
50 - 59	2.327	2.174	4.501
55 - 59	1.738	1.590	3.328
60 - 64	1.163	1.425	2.588
65 - 69	1.195	1.288	2.483
70 - 74	766	974	1.740
75+	846	1.218	2.064
TT	156	179	335
Jumlah	44.280	43.881	88.161

Sumber : BPS Jombang Proyeksi Sensus Penduduk 2010

TABEL 4.6
PENDUDUK MENURUT MATA PENCAHARIAN
2015

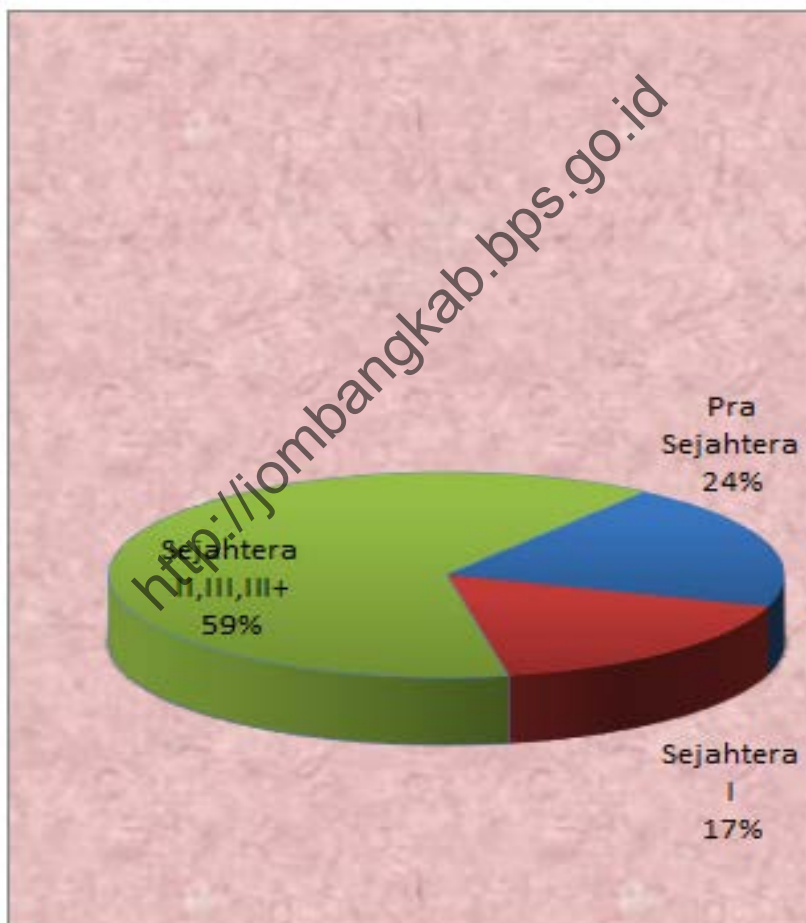
Desa / Kelurahan	Petani	Buruh Tani	Pegawai Negeri	Tukang Batu/kayu	Angkutan
(1)	(2)	(3)	(4)	(5)	(6)
001. Kedungpari	431	372	71	29	22
002. Karanglo	632	394	61	19	31
003. Latsari	392	309	23	19	19
004. Mojowarno	281	298	46	21	24
005. Penggaron	365	362	23	24	21
006. MojoDUwur	414	310	34	23	33
007. Mojowangi	370	302	51	22	18
008. Gondek	528	223	23	22	26
009. Gedangan	422	239	15	20	41
010. Mojojejer	436	302	38	13	18
011. Japanan	421	403	52	49	26
012. Grobogan	711	396	19	42	25
013. Rejoslamet	352	214	22	54	36
014. Selorejo	321	276	44	46	26
015. Menganto	527	301	25	26	31
016. Sidokerto	864	404	24	43	28
017. Sukomulyo	224	282	8	36	12
018. Catak Gayam	259	463	24	389	36
019. Wringinpitu	362	314	31	115	32
Jumlah	8.609	6.364	634	1.012	505

Sumber : KSK Kecamatan Mojowarno

Lanjutan Tabel 4.6

Desa / Kelurahan	ABRI	Pensiunan	Pedagang	Lainnya
(1)	(7)	(8)	(9)	(10)
001. Kedungpari	12	24	136	142
002. Karanglo	14	22	89	498
003. Latsari	6	16	51	183
004. Mojowarno	18	61	134	411
005. Penggaron	17	23	52	302
006. Mojo duwur	8	13	121	388
007. Mojowangi	9	62	67	183
008. Gondek	7	27	42	354
009. Gedangan	2	18	130	645
010. Mojojejer	11	30	33	234
011. Japanan	7	36	143	465
012. Grobogan	8	16	76	523
013. Rejoslanter	5	14	120	543
014. Selorejo	8	40	162	461
015. Menganto	7	29	248	482
016. Sidokerto	11	8	68	339
017. Sukomulyo	2	7	49	212
018. Catak Gayam	14	44	146	668
019. Wringinpitu	6	33	82	337
Jumlah	172	523	1.959	7.370

GAMBAR 5.1
BANYAKNYA KELUARGA PRA SEJAHTERA
DAN SEJAHTERA MENURUT KLASIFIKASI BKKBN
2014



TABEL 5.1.1
JUMLAH SEKOLAH DAN KELAS TAMAN
KANAK-KANAK NEGERI DAN SWASTA 2015 / 2016

Desa / Kelurahan	Negeri		Swasta	
	Sekolah	Kelas	Sekolah	Kelas
(1)	(2)	(3)	(4)	(5)
001. Kedungpari				2
002. Karanglo				2
003. Latsari			0	0
004. Mojowarno			0	0
005. Penggaron			1	2
006. Mojojuwur			1	2
007. Mojowangi			2	4
008. Gondok			1	2
009. Gedangan			3	6
010. Mojojejer		4	0	0
011. Japanan			2	4
012. Grobogan			2	4
013. Rejoslamet			2	4
014. Selorejo			1	2
015. Menganto			1	2
016. Sidokerto			3	6
017. Sukomulyo			1	2
018. Catak Gayam			0	0
019. Wringinpitu			2	4
Jumlah	1	4	24	48

Sumber : Cabang Dinas Pendidikan Kec Mojowarno

TABEL 5.12
JUMLAH MURID DAN GURU TAMAN KANAK-KANAK
NEGERI DAN SWASTA 2015 / 2016

Desa / Kelurahan	Negeri		Swasta	
	Murid	Guru	Murid	Guru
(1)	(2)	(3)	(4)	(5)
001. Kedungpari			51	4
002. Karanglo			35	3
003. Latsari			0	0
004. Mojowarno			0	0
005. Penggaron			52	4
006. Mojoduwur			68	4
007. Mojowangi			82	8
008. Gondek			57	5
009. Gedangan			88	12
010. Mojojejer	65	6	0	0
011. Japanan			67	6
012. Grobogan			111	8
013. Rejoslanetti			121	8
014. Seloreja			61	6
015. Menganto			40	4
016. Sidokerto			126	14
017. Sukomulyo			69	5
018. Catak Gayam			0	0
019. Wringinpitu			120	10
Jumlah	65	6	1.148	101

Sumber : Cabang Dinas Pendidikan Kec Mojowarno

TABEL 5.13
JUMLAH SEKOLAH DAN KELAS SEKOLAH DASAR NEGERI
DAN SWASTA
2015 / 2016

Desa / Kelurahan	Negeri		Swasta	
	Sekolah	Kelas	Sekolah	Kelas
(1)	(2)	(3)	(4)	(5)
001. Kedungpari	2	15		
002. Karanglo	1	6		
003. Latsari	1	6		
004. Mojowarno	2	17	1	6
005. Penggaron	1	10		
006. Mojoduwur	2	12		
007. Mojowangi	2	13		
008. Gondek	1	6		
009. Gedangan	1	7		
010. Mojojejer	2	12		
011. Japanan	3	18		
012. Grobogan	2	12		
013. Rejoslamet	2	12		
014. Selorajo	1	6	1	6
015. Menganto	1	10		
016. Sidokerto	2	12		
017. Sukomulyo	1	6		
018. Catak Gayam	2	16		
019. Wringinpitu	1	6		
Jumlah	30	202		12

Sumber : Cabang Dinas Pendidikan Kec Mojowarno

TABEL 5.14
JUMLAH MURID DAN GURU SEKOLAH DASAR NEGERI
DAN SWASTA
2015 / 2016

Desa / Kelurahan	Negeri		Swasta	
	Murid	Guru	Murid	Guru
(1)	(2)	(3)	(4)	(5)
001. Kedungpari	337	19		
002. Karanglo	172	10		
003. Latsari	116	8		
004. Mojowarno	316	19	152	7
005. Penggaron	245	18		
006. Mojojuwur	252	18		
007. Mojowangi	337	20		
008. Gondek	164	11		
009. Gedangan	160	19		
010. Mojojejer	246	15		
011. Japanan	373	24		
012. Grobogan	288	16		
013. Rejoslamet	286	19		
014. Selorejo	120	9	88	9
015. Menganto	249	13		
016. Sidokerto	204	19		
017. Sukomulyo	123	16		
018. Catak Gayam	500	22		
019. Wringinpitu	86	8		
Jumlah	4.606	301	240	16

Sumber : Cabang Dinas Pendidikan Kec Mojowarno

TABEL 5.1.5
JUMLAH SEKOLAH DAN KELAS SMP NEGERI DAN SWASTA
2015 / 2016

Desa / Kelurahan	Negeri		Swasta	
	Sekolah	Kelas	Sekolah	Kelas
(1)	(2)	(3)	(4)	(5)
001. Kedungpari			1	6
002. Karanglo				
003. Latsari				
004. Mojowarno			2	15
005. Penggaron				
006. Mojojuwur			2	7
007. Mojowangi				
008. Gondek			1	3
009. Gedangan				
010. Mojojejer		27		
011. Japanan	1	18		
012. Grobogan				
013. Rejoslamet			1	3
014. Selorejo				
015. Menganto				
016. Sidokerto				
017. Sukomulyo				
018. Catak Gayam				
019. Wringinpitu				
Jumlah	2	45	7	34

Sumber : Cabang Dinas Pendidikan Kec Mojowarno

TABEL 5.1.6
JUMLAH MURID DAN GURU SMP NEGERI DAN SWASTA
2015 / 2016

Desa / Kelurahan	Negeri		Swasta	
	Murid	Guru	Murid	Guru
(1)	(2)	(3)	(4)	(5)
001. Kedungpari			117	16
002. Karanglo				
003. Latsari				
004. Mojowarno			337	32
005. Penggaron				
006. Mojojuwur			139	26
007. Mojowangi				
008. Gondok			45	14
009. Gedangan				
010. Mojojejer	840	50		
011. Japanan	563	34		
012. Grobogan				
013. Rejoslamet			65	10
014. Selorejo				
015. Menganto				
016. Sidokerto				
017. Sukomulyo				
018. Catak Gayam				
019. Wringinpitu				
Jumlah	1403	84	703	98

Sumber : Cabang Dinas Pendidikan Kec Mojowarno

TABEL 5.1.7
JUMLAH SEKOLAH DAN KELAS SMA NEGERI DAN SWASTA
2015 / 2016

Desa / Kelurahan	Negeri		Swasta	
	Sekolah	Kelas	Sekolah	Kelas
(1)	(2)	(3)	(4)	(5)
001. Kedungpari				
002. Karanglo				
003. Latsari				
004. Mojowarno			1	3
005. Penggaron				
006. Mojoduwur			1	3
007. Mojowangi			1	3
008. Gondek				
009. Gedangan				
010. Mojojejer				
011. Japanan				
012. Grobogan				
013. Rejoslantet				
014. Selorejo				
015. Menganto				
016. Sidokerto				
017. Sukomulyo				
018. Catak Gayam				
019. Wringinpitu				
Jumlah	0	0	3	9

Sumber : Cabang Dinas Pendidikan Kec Mojowarno

TABEL 5.1.8
JUMLAH MURID DAN GURU SMA NEGERI DAN SWASTA
2015 / 2016

Desa / Kelurahan	Negeri		Swasta	
	Murid	Guru	Murid	Guru
(1)	(2)	(3)	(4)	(5)
001. Kedungpari				
002. Karanglo				
003. Latsari				
004. Mojowarno			74	17
005. Penggaron				
006. Mojoduwur			108	14
007. Mojowangi			32	10
008. Gondek				
009. Gedangan				
010. Mojojejer				
011. Japanan				
012. Grobogan				
013. Rejoslanter				
014. Selorejo				
015. Menganto				
016. Sidokerto				
017. Sukomulyo				
018. Catak Gayam				
019. Wringinpitu				
Jumlah	0	0	214	41

Sumber : Cabang Dinas Pendidikan Kec Mojowarno

TABEL 5.1.9
JUMLAH SEKOLAH DAN KELAS SMK NEGERI DAN SWASTA
2015 / 2016

Desa / Kelurahan	Negeri		Swasta	
	Sekolah	Kelas	Sekolah	Kelas
(1)	(2)	(3)	(4)	(5)
001. Kedungpari			1	3
002. Karanglo				
003. Latsari				
004. Mojowarno			1	3
005. Penggaron				
006. MojoDUwur				
007. Mojowangi				
008. Gondek				
009. Gedangan				
010. Mojojejer				
011. Japanan				
012. Grobogan				
013. Rejoslamet				
014. Selorejo				
015. Menganto				
016. Sidokerto				
017. Sukomulyo				
018. Catak Gayam				
019. Wringinpitu				
Jumlah			2	6

Sumber : Cabang Dinas Pendidikan Kec Mojowarno

TABEL 5.1.10
JUMLAH MURID DAN GURU SMK NEGERI DAN SWASTA
2015 / 2016

Desa / Kelurahan	Negeri		Swasta	
	Murid	Guru	Murid	Guru
(1)	(2)	(3)	(4)	(5)
001. Kedungpari			64	11
002. Karanglo				
003. Latsari				
004. Mojowarno			115	20
005. Penggaron				
006. Mojoduwur				
007. Mojowangi				
008. Gondek				
009. Gedangan				
010. Mojojejer				
011. Japanan				
012. Grobogan				
013. Rejoslanat				
014. Selorejo				
015. Menganto				
016. Sidokerto				
017. Sukomulyo				
018. Catak Gayam				
019. Wringinpitu				
Jumlah			179	31

Sumber : Cabang Dinas Pendidikan Kec Mojowarno

TABEL 5.1.11
SEKOLAH, MURID, DAN GURU
RAUDHATUL ATHFAL NEGERI DAN SWASTA 2015 / 2016

Desa / Kelurahan	Negeri		Swasta			
	Sekolah	Murid	Guru	Sekolah	Murid	Guru
(1)	(2)	(3)	(4)	(5)	(6)	(7)
001. Kedungpari				2	78	9
002. Karanglo				3	136	16
003. Latsari				2	102	8
004. Mojowarno				1	81	7
005. Penggaron				1	41	3
006. Mojoduwur				3	174	15
007. Mojowangi				1	31	4
008. Gondok				1	70	7
009. Gedangan				2	130	15
010. Mojojejer				1	51	5
011. Japanan				1	61	5
012. Grobogan				1	68	3
013. Rejoslanwet				2	77	9
014. Selorejo				1	120	11
015. Menganto				2	140	13
016. Sidokerto				1	68	4
017. Sukomulyo				-	-	-
018. Catak Gayam				2	175	23
019. Wringinpitu				1	47	5
Jumlah				28	1.650	162

Sumber : PPAI Kec Mojowarno

SEKOLAH, MURID, DAN GURU
MADRASAH IBTIDAIYAH NEGERI DAN SWASTA 2015 / 2016

Desa / Kelurahan	Negeri		Swasta			
	Sekolah	Murid	Sekolah	Murid		
(1)	(2)	(3)	(4)	(5)	(6)	(7)
001. Kedungpari						
002. Karanglo				3	467	39
003. Latsari				1	134	11
004. Mojowarno				1	159	14
005. Penggaron				1	90	13
006. Mojoduwur				1	301	16
007. Mojowangi						
008. Gondek				1	228	23
009. Gedangan				2	435	35
010. Mojojejer				1	119	16
011. Japanan				1	143	11
012. Grobogan				1	231	14
013. Rejoslamet				1	184	15
014. Selorejo				1	369	16
015. Menganto				1	312	18
016. Sidokerto				1	199	14
017. Sukomulyo				1	104	14
018. Catak Gayam				3	532	48
019. Wringinpitu				1	202	15
Jumlah				22	4.209	332

Sumber : PPAI Kec Mojowarno

TABEL 5.1.13
SEKOLAH, MURID, DAN GURU
MADRASAH TSANAWIYAH NEGERI DAN SWASTA 2015 / 2016

Desa / Kelurahan	Negeri		Swasta			
	Sekolah	Murid	Sekolah	Murid		
(1)	(2)	(3)	(4)	(5)	(6)	(7)
001. Kedungpari						
002. Karanglo					111	20
003. Latsari						
004. Mojowarno						
005. Penggaron						
006. MojoDUwur				1	279	22
007. Mojowangi						
008. Gondok						
009. Gedangan				1	89	16
010. Mojojejer				1	76	11
011. Japanan						
012. Grobogan				1	111	9
013. Rejoslamet						
014. Selorejo				1	124	20
015. Menganto				1	65	17
016. Sidokerto						
017. Sukomulyo						
018. Catak Gayam				2	499	57
019. Wringinpitu				1	86	21
Jumlah				10	1440	193

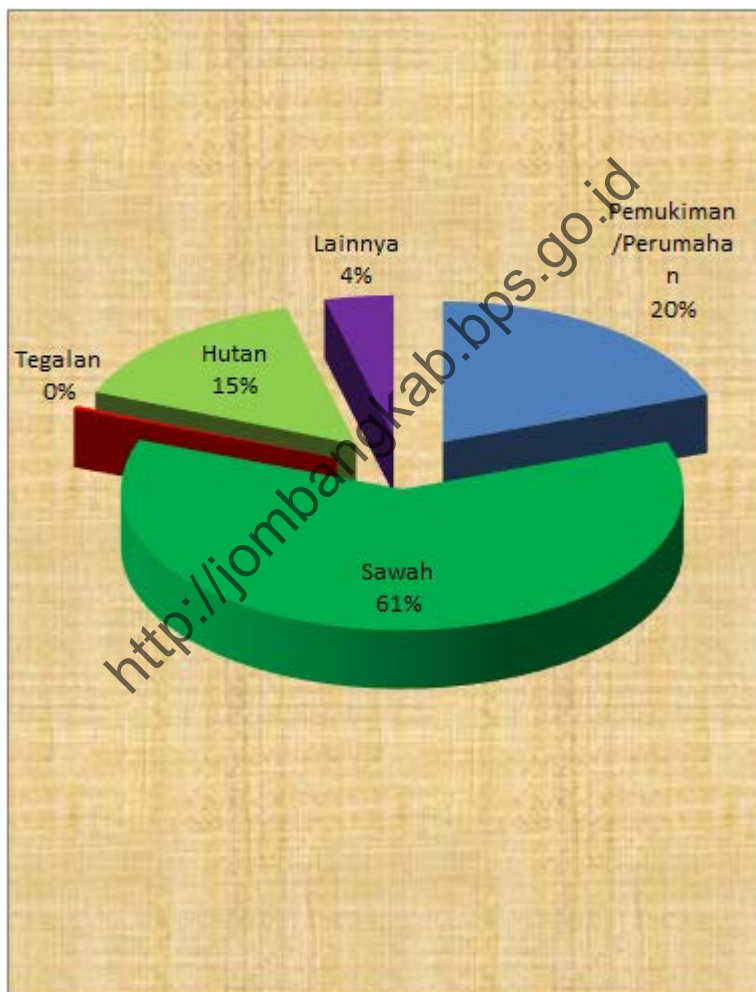
Sumber : PPAI Kec Mojowarno

TABEL 5.1.14
SEKOLAH, MURID, DAN GURU
MADRASAH ALIAH NEGERI DAN SWASTA 2015 / 2016

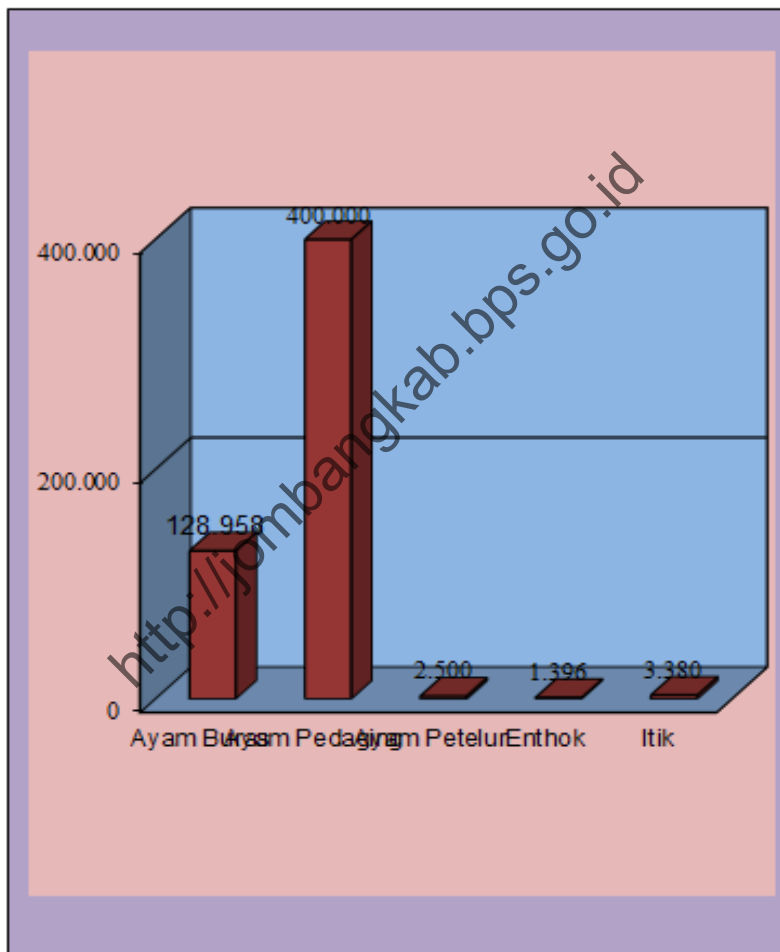
Desa / Kelurahan	Negeri		Swasta			
	Sekolah Murid	Guru	Sekolah Murid	Guru		
(1)	(2)	(3)	(4)	(5)	(6)	(7)
001. Kedungpari						
002. Karanglo				1	63	19
003. Latsari						
004. Mojowarno						
005. Pengaron						
006. Mojoduwur				1	117	15
007. Mojowangi						
008. Gondak						
009. Gedangan						
010. Mojojejer				1	59	7
011. Japanan						
012. Grobogan						
013. Rejoslami						
014. Selorejo				1	72	19
015. Menganto						
016. Sidokerto						
017. Sukomulyo						
018. Catak Gayam				1	244	36
019. Wringinpitu						
Jumlah				5	555	96

Sumber : PPAI Kec Mojowarno

GAMBAR 6.1
LUAS TANAH MENURUT PENGGUNAANNYA
2015



GAMBAR 6.2
POPULASI UNGGAS MENURUT DESA/KELURAHAN
2015



TABEL 6.1.1
LUAS TANAH MENURUT PENGGUNAANNYA
2015

Desa / Kelurahan	Jenis Penggunaan Tanah (Ha)			
	Pemukiman/ Perumahan	Kawasan Industri	Sawah	Tegalan
(1)	(2)	(3)	(4)	(5)
001. Kedungpari	80,88	-	184,4	-
002. Karanglo	91,40	-	228	-
003. Latsari	36,36	-	174	-
004. Mojowarno	57,12	-	221,6	-
005. Penggaron	56,17	-	156	-
006. Mojo duwur	73,79	-	234	2,10
007. Mojowangi	64,18	-	223	-
008. Gondek	88,01	-	205	-
009. Gedangan	71,73	-	132	-
010. Mojojejer	49,60	-	171,5	1,42
011. Japanan	72,47	-	318	-
012. Grobogan	71,73	-	204,2	0,79
013. Rejoslamet	49,81	-	244,1	7,79
014. Selorejo	64,45	-	129	0,20
015. Menganto	44,67	-	143	4,95
016. Sidokerto	69,41	-	219	-
017. Sukomulyo	39,13	-	129,7	-
018. Catak Gayam	81,90	-	286,9	0,50
019. Wringinpitu	59,98	-	237,2	4,65
Jumlah	1.222,84	-	3.840,60	22,40

Sumber : Mantri Tani Kec. Mojowarno

Lanjutan Tabel 6.1.1

Desa / Kelurahan	Jenis Penggunaan Tanah (Ha)			Jumlah
	Tambak	Hutan	Lainnya	
(1)	(6)	(7)	(8)	(9)
001. Kedungpari	-	-	102,2	275,48
002. Karanglo	-	-	5,2	324,60
003. Latsari	-	-	10,6	220,96
004. Mojowarno	-	-	22,45	301,17
005. Penggaron	-	-	14,8	226,97
006. Mojoduwur	-	493,1	20,3	523,29
007. Mojowangi	-	-	14,9	302,08
008. Gondek	-	-	31,9	324,91
009. Gedangan	-	-	6,9	210,68
010. Mojojejer	-	-	8,7	231,22
011. Japanan	-	484,8	12,9	888,17
012. Grobogan	-	259,1	6,8	542,62
013. Rejoslanter	-	-	10,7	312,40
014. Selorejo	-	-	15,9	209,55
015. Menganto	-	-	8,7	201,32
016. Sidokerto	-	-	13,7	302,11
017. Sukomulyo	-	-	8,7	177,53
018. Catak Gayam	-	-	20,8	390,10
019. Wringinpitu	-	-	5,05	306,88
Jumlah	-	937,00	249,20	6.272,04

Sumber : Mantri Tani Kec. Mojowarno

TABEL 6.1.2
LUAS LAHAN SAWAH MENURUT JENIS PENGAIRAN
2015

Desa / Kelurahan	Luas Lahan Sawah (Ha)			
	Teknis	1/2 Teknis	Sederhana	Jesa/Non P
(1)	(2)	(3)	(4)	(5)
001. Kedungpari	-	-	80,6	-
002. Karanglo	-	-	70,8	-
003. Latsari	-	-	36,6	-
004. Mojowarno	-	-	63,8	-
005. Penggaron	-	-	56,1	-
006. Mojo duwur	-	-	54,1	-
007. Mojowangi	-	-	64,1	-
008. Gondek	-	-	87,1	-
009. Gedangan	-	-	64,6	-
010. Mojojejer	-	-	43,3	-
011. Japanan	-	-	63,9	-
012. Grobogan	-	-	71,2	-
013. Rejoslanter	-	-	48,6	-
014. Selorejo	-	-	67,8	-
015. Menganto	-	-	46,2	-
016. Sidokerto	-	-	67,4	-
017. Sukomulyo	-	-	38,6	-
018. Catak Gayam	-	-	83,8	-
019. Wringinpitu	-	-	55,6	-
Jumlah	-	-	1.164,2	-

Sumber : Mantri Tani Kec. Mojowarno

Lanjutan Tabel 6.1.2

Desa / Kelurahan	Luas Lahan Sawah (Ha)			Jumlah
	Pada Hujan	Pasang Surut	Lainnya	
(1)	(6)	(7)	(8)	(9)
001. Kedungpari	-	-	-	80,6
002. Karanglo	-	-	-	70,8
003. Latsari	-	-	-	36,6
004. Mojowarno	-	-	-	63,8
005. Penggaron	-	-	-	56,1
006. Mojoduwur	-	-	-	54,1
007. Mojowangi	-	-	-	64,1
008. Gondek	-	-	-	87,1
009. Gedangan	-	-	-	64,6
010. Mojojejer	-	-	-	43,3
011. Japanan	-	-	-	63,9
012. Grobogan	-	-	-	71,2
013. Rejoslamet	-	-	-	48,6
014. Selorejo	-	-	-	67,8
015. Menganto	-	-	-	46,2
016. Sidokerto	-	-	-	67,4
017. Sukomulyo	-	-	-	38,6
018. Catak Gayam	-	-	-	83,8
019. Wringinpitu	-	-	-	55,6
Jumlah	-	-	-	1.164,2

Sumber : Mantri Tani Kec. Mojowarno

TABEL 6.1.3
LUAS PANEN, PRODUKSI DAN RATA-RATA PRODUKSI
PADI SAWAH DAN LADANG

2015

Desa / Kelurahan	Luas Panen Bersih (Ha)	Produksi (Ton)	Rata - rata Produksi (Kw/Ha)
(1)	(2)	3	(4)
001. Kedungpari	336	22.848	68,0
002. Karanglo	362	25.050	69,2
003. Latsari	300	19.440	64,8
004. Mojowarno	385	25.450	68,7
005. Penggaron	304	20.186	66,4
006. Mojo duwur	481	32.275	67,1
007. Mojowangi	439	29.501	67,2
008. Gondek	371	20.402	65,6
009. Gedangan	461	10.529	65,4
010. Mojojejer	391	27.214	69,6
011. Japanan	662	46.208	69,8
012. Grobogan	385	26.681	69,3
013. Rejoslamet	387	25.968	67,1
014. Selorejo	155	10.106	65,2
015. Menganto	196	12.858	65,6
016. Sidokerto	305	20.191	66,2
017. Sukomulyo	236	15.458	65,5
018. Catak Gayam	257	17.065	66,4
019. Wringinpitu	311	20.464	65,8
Jumlah	6.364	428.891	67,30

Sumber : Mantri Tani Kec. Mojowarno

TABEL 6.1.5
LUAS PANEN, PRODUKSI DAN RATA-RATA
PRODUKSI KACANG TANAH

2015

Desa / Kelurahan	Luas Panen Bersih (Ha)	Produksi (Ton)	Rata - rata Produksi (Kw/Ha)
(1)	(2)	(3)	(4)
001. Kedungpari	-	-	-
002. Karanglo	-	-	-
003. Latsari	-	-	-
004. Mojowarno	-	-	-
005. Penggaron	-	-	-
006. Mojo duwur	-	-	-
007. Mojowangi	-	-	-
008. Gondek	-	-	-
009. Gedangan	2	97,60	48,8
010. Mojojejer	-	-	-
011. Japanan	-	-	-
012. Grobogan	-	-	-
013. Rejoslanet	-	-	-
014. Selorejo	-	-	-
015. Menganto	7	337,40	48,2
016. Sidokerto	8	392,00	49,2
017. Sukomulyo	-	-	-
018. Catak Gayam	-	-	-
019. Wringinpitu	-	-	-
Jumlah	17	827	48,70

Sumber : Mantri Tani Kec. Mojowarno

TABEL 6.1.6
LUAS PANEN, PRODUKSI DAN RATA-RATA
PRODUKSI KACANG KEDELAI

2015

Desa / Kelurahan	Luas Panen Bersih (Ha)	Produksi (Ton)	Rata - rata Produksi (Kw/Ha)
(1)	(2)	(3)	(4)
001. Kedungpari			
002. Karanglo			
003. Latsari	40	72,00	18,0
004. Mojowarno	20	36,00	18,0
005. Penggaron	50,0	90,00	18,0
006. Mojo duwur			
007. Mojowangi			
008. Gondek			
009. Gedangan			
010. Mojojejer			
011. Japanan			
012. Grobogan			
013. Rejoslanter	10	17,00	17,0
014. Selorejo			
015. Menganto			
016. Sidokerto			
017. Sukomulyo			
018. Catak Gayam	10	17,00	17,0
019. Wringinpitu			
Jumlah	130	232	17,60

Sumber : Mantri Tani Kec. Mojowarno

TABEL 6.1.7
LUAS PANEN, PRODUKSI DAN RATA-RATA
PRODUKSI KACANG HIJAU
2015

Desa / Kelurahan	Luas Panen Bersih (Ha)	Produksi (Ton)	Rata - rata Produksi (Kw/Ha)
(1)	(2)	(3)	(4)
001. Kedungpari	-	-	-
002. Karanglo	-	-	-
003. Latsari	-	-	-
004. Mojowarno	-	-	-
005. Penggaron	-	-	-
006. Mojo duwur	-	-	-
007. Mojowangi	-	-	-
008. Gondek	-	-	-
009. Gedangan	-	-	-
010. Mojojejer	-	-	-
011. Japanan	-	-	-
012. Grobogan	-	-	-
013. Rejoslanter	-	-	-
014. Selorejo	-	-	-
015. Menganto	-	-	-
016. Sidokerto	-	-	-
017. Sukomulyo	-	-	-
018. Catak Gayam	-	-	-
019. Wringinpitu	-	-	-
Jumlah	-	-	-

Sumber : Mantri Tani Kec. Mojowarno

TABEL 6.2.1
LUAS AREA DAN PRODUKSI PERKEBUNAN KELAPA
2014-2015

Desa / Kelurahan	Pohon		Produksi (Ton)	
	2014	2015	2014	2015
(1)	(2)	(3)	(4)	(5)
001. Kedungpari	361	213	belum produksi	Blm produksi
002. Karanglo	0	0	-	0
003. Latsari	0	0	-	0
004. Mojowarno	0	0		0
005. Penggaron	0	77	-	belum produksi
006. Mojoduwur	0	37	-	belum produksi
007. Mojowangi	0	0	-	0
008. Gondek	722	512	belum produksi	Blm produksi
009. Gedangan	316	10	belum produksi	Blm produksi
010. Mojojejer	20	7	belum produksi	Blm produksi
011. Japanan	401	64	belum produksi	Blm produksi
012. Grobogan	1182	836	belum produksi	Blm produksi
013. Rejoslamet	0	16	-	Blm produksi
014. Selorejo	481	218	belum produksi	Blm produksi
015. Menganto	0	0	-	0
016. Sidokerto	92	592	belum produksi	Blm produksi
017. Sukomulyo	90	417	belum produksi	Blm produksi
018. Catak Gayam	202	581	belum produksi	Blm produksi
019. Wringinpitu	154	142	belum produksi	Blm produksi
Jumlah	4.328	3.722		

Sumber : Kantor Desa se Kec. Mojowarno

TABEL 6.2.2
LUAS AREA DAN PRODUKSI PERKEBUNAN RANDU
2014 - 2015

Desa / Kelurahan	Pohon		Produksi (Ton)	
	2014	2015	2014	2015
(1)	(2)	(3)	(4)	(5)
001. Kedungpari	229,00	215,00	8,12	7,62
002. Karanglo	140,00	126,00	6,67	6
003. Latsari	151,00	143,00	7,1	6,72
004. Mojowarno	178,00	113,00	7,66	4,86
005. Penggaron	144,00	77,00	6,48	3,47
006. Mojo duwur	238,00	41,00	9,98	1,72
007. Mojowangi	102,00	29,00	5,72	7,23
008. Gondok	254,00	227,00	8,63	7,71
009. Gedangan	122,00	65,00	7,23	3,85
010. Mojojejer	78,00	312,00	6,34	25,36
011. Japanan	152,00	156,00	9,2	9,44
012. Grobogan	263,00	257,00	10,12	9,89
013. Rejoslamet	123,00	111,00	6,45	5,82
014. Selorejo	199,00	178,00	10,15	9,08
015. Menganto	174,00	159,00	7,15	6,53
016. Sidokerto	227,00	203,00	9,52	8,51
017. Sukomulyo	189,00	209,00	8,25	9,12
018. Catak Gayam	206,00	171,00	8,78	7,47
019. Wringinpitu	123,00	79,00	6,61	4,25
Jumlah	3.292	3.287	152,71	150,17

Sumber : Kantor Desa se Kec. Mojowarno

Catatan : Produksi berupa gelondong basah

TABEL 6.2.3
LUAS AREA DAN PRODUKSI PERKEBUNAN TEBU
2014-2015

Desa / Kelurahan	Luas Area (Ha)		Produksi (Ton)	
	2014	2015	2014	2015
(1)	(2)	(3)	(4)	(5)
001. Kedungpari	15	15	1470	1350
002. Karanglo	7	6,43	686	579
003. Latsari	3	3	282	210
004. Mojowarno	12	9	1128	714
005. Penggaron	6	2	576	160
006. Mojo duwur	6	6	576	480
007. Mojowangi	9	5	864	400
008. Gondek	36	27	3528	2430
009. Gedangan	40	40	3920	3600
010. Mojojejer	4	8	384	739
011. Japanan	39	18	3666	1554
012. Grobogan	44	15	4136	1275
013. Rejoslantar	68	44	6528	3969
014. Selorejo	65	53	6240	4770
015. Menganto	36	23	3528	2088
016. Sidokerto	70	42	6860	3780
017. Sukomulyo	14	17	1372	1395
018. Catak Gayam	165	115	15510	10410
019. Wringinpitu	108	84	10152	7622
Jumlah	771	747	71.406	71.712

Sumber : Kantor Desa se Kec. Mojowarno

TABEL 6.3.1
POPULASI TERNAK BESAR MENURUT
DESA / KELURAHAN
2015

Desa / Kelurahan	Kuda	Sapi Potong	Sapi Perah	Kerbau
(1)	(2)	(3)	(4)	(5)
001. Kedungpari	-	392	-	-
002. Karanglo	-	404	-	-
003. Latsari	-	339	-	-
004. Mojowarno	-	76	-	4
005. Penggaron	-	207	-	-
006. Mojo duwur	-	211	4	1
007. Mojowangi	-	132	-	3
008. Gondek	-	343	-	-
009. Gedangan	-	402	-	1
010. Mojojejer	-	314	-	0
011. Japanan	-	512	202	1
012. Grobogan	-	612	-	0
013. Rejoslamet	-	249	-	-
014. Selorejo	-	162	5	1
015. Menganto	-	245	7	-
016. Sidokerto	-	374	-	-
017. Sukomulyo	-	176	-	-
018. Catak Gayam	-	94	6	-
019. Wringinpitu	-	132	-	-
Jumlah	-	4.984	226	11

Sumber : Mantri Ternak Kec. Mojowarno

TABEL 6.3.2
POPULASI TERNAK KECIL MENURUT
DESA / KELURAHAN
2015

Desa / Kelurahan	Kambing	Domba	Babi
(1)	(2)	(3)	(4)
001. Kedungpari	194	163	-
002. Karanglo	161	168	-
003. Latsari	153	151	-
004. Mojowarno	82	88	-
005. Penggaron	174	197	-
006. Mojo duwur	142	184	-
007. Mojowangi	121	163	-
008. Gondek	221	284	-
009. Gedangan	194	165	-
010. Mojojejer	52	56	-
011. Japanan	377	291	-
012. Grobogan	309	202	-
013. Rejoslantet	204	178	-
014. Selorejo	119	96	-
015. Menganto	157	129	-
016. Sidokerto	211	168	-
017. Sukomulyo	98	79	-
018. Catak Gayam	186	137	-
019. Wringinpitu	148	134	-
Jumlah	3.303	3.033	-

Sumber : Mantri Ternak Kec. Mojowarno

TABEL 6.3.3
POPULASI UNGGAS MENURUT DESA / KELURAHAN
2015

Desa / Kelurahan	Ayam Buras	Ayam Pedaging	Ayam Petelur	Entok	Itik
(1)	(2)	(3)	(4)	(5)	(6)
001. Kedungpari	9.374	-	-	72	77
002. Karanglo	8.669	45.000	-	86	81
003. Latsari	8.243	-	-	66	116
004. Mojowarno	4.644	20.000	-	69	79
005. Penggaron	5.769	25.000	-	77	84
006. Mojo duwur	5.345	-	-	82	464
007. Mojowangi	4.211	-	-	72	57
008. Gondok	5.621	40.000	-	61	55
009. Gedangan	5.854	-	-	52	662
010. Mojojejer	5.211	90.000	-	42	98
011. Japanan	2.211	-	1.000	71	752
012. Grobogan	8.649	20.000	-	76	185
013. Rejoslamet	6.999	35.000	-	84	87
014. Selorejo	5.651	40.000	-	79	92
015. Menganto	7.504	-	-	99	92
016. Sidokerto	10.756	65.000	1.500	87	143
017. Sukomulyo	3.127	20.000	-	68	48
018. Catak Gayam	9.653	-	-	71	132
019. Wringinpitu	5.957	-	-	82	76
Jumlah	128.958	400.000	2.500	1.396	3.380

Sumber : Mantri Ternak Kec. Mojowarno

TABEL 6.4.1
PRODUKSI IKAN MENURUT DESA/KELURAHAN
DAN SUB SEKTOR PERIKANAN 2015
(TON)

Desa / Kelurahan	Perairan Umum	Sawah Tambak	Kolam	Mina Padi	Karamba	Jumlah
(1)	(2)	(3)	(4)	(5)	(6)	(7)
001. Kedungpari	-	-	7,60	-	-	7,60
002. Karanglo	-	-	4,75	-	-	4,75
003. Latsari	-	-	-	-	-	-
004. Mojowarno	-	-	-	-	-	-
005. Penggaron	-	-	1,20	-	-	1,20
006. Mojo duwur	-	-	5,40	-	-	5,40
007. Mojo wangi	-	-	-	-	-	-
008. Gondek	-	-	2,00	-	-	2,00
009. Gedangan	-	-	0,90	-	-	0,90
010. Mojojejer	-	-	5,10	-	-	5,10
011. Japanan	-	-	-	-	-	-
012. Grobogan	-	-	-	-	-	-
013. Rejoslamet	-	-	-	-	-	-
014. Selorejo	-	-	1,300	-	-	1,300
015. Menganto	-	-	0,60	-	-	0,60
016. Sidokerto	-	-	7,50	-	-	7,50
017. Sukomulyo	-	-	5,20	-	-	5,20
018. Catak Gayam	-	-	0,00	-	-	0,00
019. Wringinpitu	-	-	-	-	-	-
Jumlah	-	-	49,70	-	-	49,70

Sumber : Petugas Perikanan Kec. Mojowarno

TABEL 6.4.2
PRODUKSI IKAN MENURUT JENISNYA
2015
(TON)

Desa / Kelurahan	Jenis Ikan					
	Gombrc	Gurame	Patin	Lele	Tawes	Nilu
(1)	(2)	(3)	(4)	(5)	(6)	(7)
001. Kedungpari	-	-	-	30,10	-	-
002. Karanglo	-	-	-	3,85	-	-
003. Latsari	-	-	-	-	-	-
004. Mojowarno	-	-	-	-	-	-
005. Penggaron	-	-	-	1,10	-	-
006. Mojo duwur	-	-	-	15,05	-	-
007. Mojowangi	-	-	-	-	-	-
008. Gondok	-	-	-	2,50	-	-
009. Gedangan	-	-	-	-	-	-
010. Mojojejer	-	-	-	2,10	-	-
011. Japanan	-	-	-	-	-	-
012. Grobogan	-	-	-	-	-	-
013. Rejoslamet	-	-	-	-	-	-
014. Selorejo	-	-	-	1,50	-	-
015. Menganto	-	-	-	0,50	-	-
016. Sidokerto	-	-	-	5,00	-	-
017. Sukomulyo	-	-	-	4,00	-	-
018. Catak Gayam	-	-	-	0,00	-	-
019. Wringinpitu	-	-	-	-	-	-
Jumlah	-	-	-	45,25	-	-

Sumber : Petugas Perikanan Kec. Mojowarno

TABEL 7.1
INDUSTRI MENURUT KLASIFIKASINYA
2015

Desa / Kelurahan	Industri Besar / Sedang	Industri Kecil	Industri Kerajinan Rumah tangga
(1)	(2)	(3)	(4)
001. Kedungpari			6
002. Karanglo			239
003. Latsari			4
004. Mojowarno			4
005. Penggaron			3
006. Mojoduwur			9
007. Mojowangi			5
008. Gondek		1	166
009. Gedangan			664
010. Mojojejer		1	6
011. Japanan		1	5
012. Grobogan	1		15
013. Rejoslamet	1	8	112
014. Selorejo	1		41
015. Mentanto			13
016. Sidokerto		1	24
017. Sukomulyo			30
018. Catak Gayam		2	173
019. Wringinpitu		3	211
Jumlah	3	17	1.730

Sumber : Kantor Desa se Kec. Mojowarno

TABEL 8.1
BANYAKNYA PASAR, TOKO/PACANGAN, DAN APOTIK
2015

Desa / Kelurahan	Pasar		Toko /	Apotik
	Umum	Hewan	Pracangan	
(1)	(2)	(3)	(4)	(5)
001. Kedungpari			28	
002. Karanglo			22	
003. Latsari			1	
004. Mojowarno	1		54	1
005. Penggaron			22	
006. Mojoduwur	1		65	
007. Mojowangi			34	
008. Gondek	1		54	
009. Gedangan			28	
010. Mojojejer			21	
011. Japanan			41	
012. Grobogan			32	
013. Rejoslamet			42	
014. Selorejo			26	
015. Mengantio	1		156	
016. Sidokerto			38	
017. Sukomulyo			21	
018. Catak Gayam	1		43	
019. Wringinpitu			29	
Jumlah	5	-	773	1

Sumber : Kantor Desa se Kec. Mojowarno

TABEL 8.2
RESTORAN / RUMAH MAKAN / DEPOT / WARUNG MAKAN
DAN HOTEL / LOSMEN
2015

Desa / Kelurahan	Restoran / Rumah Makan / Depot / Warung Makan	Hotel / Losmen
(1)	(2)	(3)
001. Kedungpari	19	
002. Karanglo	22	
003. Latsari	20	
004. Mojowarno	35	
005. Penggaron	17	
006. Mojo duwur	28	
007. Mojowangi	30	
008. Gondek	31	
009. Gedangan	21	
010. Mojojejer	19	
011. Japanan	34	
012. Grobogan	24	
013. Rejoslamet	19	
014. Selorejo	30	
015. Mengarito	54	
016. Sidokerto	22	
017. Sukomulyo	19	
018. Catak Gayam	28	
019. Wringinpitu	21	
Jumlah	493	-

Sumber : Kantor Desa se Kec. Mojowarno

TABEL 9.1.1
PANJANG JALAN MENURUT JENIS PERMUKAAN JALAN
2015
(KM)

Jenis Permukaan Jalan	Jalan Nasional	Jalan Propinsi	Jalan Kabupaten	Jalan Desa
(1)	(2)	(3)	(4)	(5)
1. Aspal		12	32	76
2. Kerikil / Makadam		-	-	-
3. Tanah		-	-	-
Jumlah		12	32	76

Sumber : Kantor Desa se Kec. Mojowarno

TABEL 9.1.2
PANJANG JALAN MENURUT KONDISI PERMUKAAN JALAN
2015
(KM)

Kondisi Jalan	Jalan Nasional	Jalan Propinsi	Jalan Kabupaten	Jalan Desa
(1)	(2)	(3)	(4)	(5)
1. Baik		6	19	55
2. Sedang		5	9	13
3. Rusak Ringan		1	4	8
4. Rusak Berat		-	-	-
Jumlah		12	32	76

Sumber : Kantor Desa se Kec. Mojowarno

TABEL 9.1.3
PERSENTASE PANJANG JALAN MENURUT KONDISI
PERMUKAAN JALAN
2015

Kondisi Jalan	Jalan Nasional	Jalan Propinsi	Jalan Kabupaten	Jalan Desa
(1)	(2)	(3)	(4)	(5)
1. Baik	-	41,66	59,37	72,36
2. Sedang	-	50,00	28,12	17,10
3. Rusak Ringan	-	8,34	12,51	10,54
4. Rusak Berat	-	-	-	-
Jumlah	0,00	100,00	100,00	100,00

Sumber : Kantor Desa se Kec. Mojowarno

TABEL 9.2.1
KANTOR POS, KANTOR POS PEMBANTU, TELKOM, DAN WARTEL/KIOS PON
2015

Desa / Kelurahan	Kantor Pos	Kantor Pos Pembantu	Telkom	Wartel/ Kios Pon
(1)	(2)	(3)	(4)	(5)
001. Kedungpari	-	-	-	-
002. Karanglo	-	-	-	-
003. Latsari	-	-	-	-
004. Mojowarno	-	-	-	-
005. Penggaron	-	-	-	-
006. Mojo duwur	-	-	-	-
007. Mojowangi	-	-	-	-
008. Gondek	-	-	-	-
009. Gedangan	-	-	-	-
010. Mojojejer	-	-	-	-
011. Japanan	-	-	-	-
012. Grobogan	-	-	-	-
013. Rejoslamet	-	-	-	-
014. Selorejo	-	-	-	-
015. Menganti	-	-	-	-
016. Sidokerto	-	-	-	-
017. Sukomulyo	-	-	-	-
018. Catak Gayam	-	-	-	-
019. Wringinpitu	-	-	-	-
Jumlah	-	1	-	-

Sumber : Kantor Desa se Kec. Mojowarno