

Katalog : 1102001.7103090



Kecamatan
TAHUNA DALAM ANGKA
Tahuna Subdistrict in Figure

2017



**BADAN PUSAT STATISTIK
KABUPATEN KEPULAUAN SANGIHE**
Statistic of Kepulauan Sangihe Regency

<http://sangihekab.bps.go.id>



Kecamatan

TAHUNA DALAM ANGKA

Tahuna Subdistrict in Figure

2017

KECAMATAN TAHUNA DALAM ANGKA 2017

ISBN : 978-602-984-185-8

No. Publikasi : 71030.1713

Katalog BPS : 1102001.7103090

Ukuran Buku : 21 cm x 15 cm

Jumlah Halaman : xvii + 121 halaman

Naskah : BPS Kabupaten Kepulauan Sangihe

Penyunting : Seksi Integrasi Pengolahan dan Diseminasi Statistik
Koodinator Statistik Kecamatan Tahuna

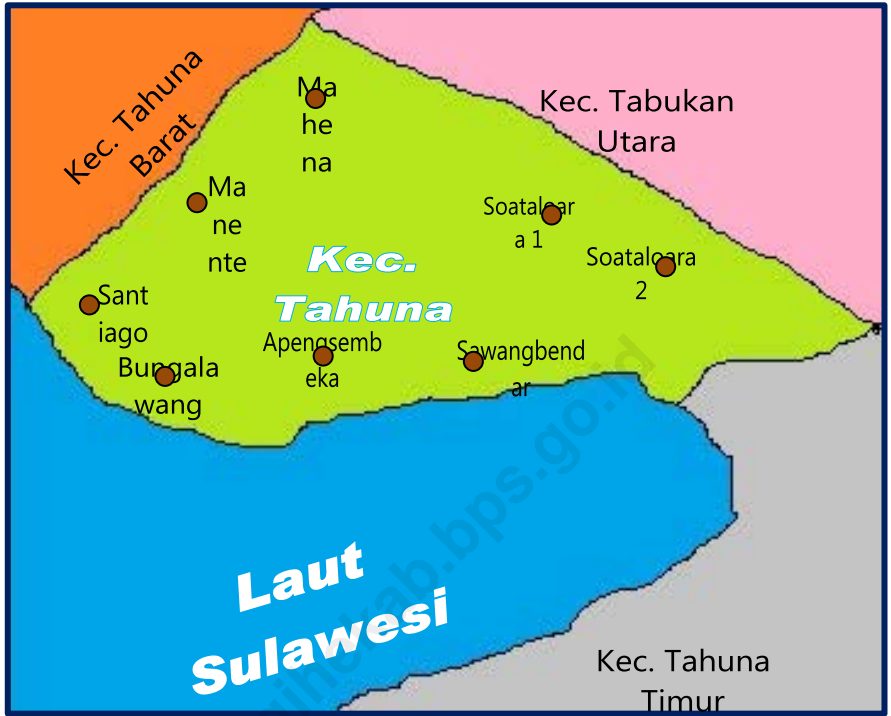
Gambar Kulit : Pelabuhan Apung di Sawang Bendar

Diterbitkan oleh : ©BPS Kabupaten Kepulauan Sangihe

Dicetak Oleh :

Dilarang mengumumkan, mendistribusikan, mengomunikasikan, dan/atau menggangdakan sebagian atau seluruh isi buku ini untuk tujuan komersial tanpa izin tertulis dari Badan Pusat Statistik

PETA KECAMATAN TAHUNA



<http://sangitab.bps.go.id>

<http://sangihekab.bps.go.id>



Ir. HENDRA TUMBELAKA
KEPALA BPS KAB KEPL SANGIHE

<http://sangihekab.bps.go.id>

KATA SAMBUTAN

Saya menyambut gembira atas penerbitan buku “Kecamatan Tahuna dalam Angka 2017”. Dengan adanya buku ini, maka kita memiliki potret tentang keadaan geografi, pemerintahan, ciri-ciri keadaan sosial dan perekonomian Kecamatan Tahuna.

Saya berterima kasih kepada Koordinator Statistik Kecamatan Tahuna yang telah berupaya secara sungguh-sungguh dan kepada semua pihak yang telah membantu serta memberikan sumbangan pikiran dan tenaga sehingga buku ini dapat diselesaikan.

Harapan saya agar buku ini tetap terbit secara berkesinambungan, sehingga senantiasa dapat membantu pihak-pihak yang membutuhkan data keadaan kecamatan.

Tahuna, Juli 2017
Kepala Badan Pusat Statistik
Kabupaten Kepulauan Sangihe,

Ir. Hendra Tumbelaka
NIP. 19650704 199203 1 002

KATA PENGANTAR

Dengan memanjatkan puji dan syukur kehadiran Tuhan Yang Maha Esa, publikasi "Tahuna Dalam Angka 2017" yang merupakan tugas pokok Koordinator Statistik kecamatan Tahuna telah dapat kami selesaikan.

Publikasi ini menyajikan data secara komprehensif dari berbagai bidang. Hal tersebut bertujuan untuk memberi gambaran tentang keadaan geografi, pemerintahan ciri-ciri keadaan social dan ekonomi Kecamatan Tahuna.

Pada kesempatan ini kami ucapkan banyak terimakasih kepada Camat Tahuna atas perhatian dan dukungan yang diberikan dalam penerbitan publikasi ini.

Ucapan terimakasih juga kami tujukan kepada semua pihak, baik instansi pemerintah maupun swasta yang telah membantu terbitnya publikasi ini.

Kami menyadari bahwa publikasi ini masih banyak kekurangan. Oleh karena itu, saran dan kritik dari berbagai pihak untuk perbaikan publikasi ini sangat kami hargai. Semoga publikasi ini bermanfaat bagi kita semua.

Bungalawang, Juli 2017

Koordinator Statistik

Kecamatan Tahuna

Ferdinand Tangkabiringan

NIP 19640209 200701 1 003

DAFTAR ISI

	Hal.
Peta Kecamatan.....	ii
Kata Sambutan	iii
Kata Pengantar	iv
Daftar Isi	v
Daftar Tabel	vi
Daftar Gambar	xi
BAB I Keadaan Geografis	1
BAB II Pemerintahan	8
BAB III Penduduk dan TenagaKerja	15
BAB IV Sosial.....	24
BAB V Pertanian	55
BAB VI Industri, Pertambangan dan Energi	68
BAB VII Perdagangan	76
BAB VIII Transportasi, Komunikasi dan Pariwisata	79
BAB IX Keuangan dan Harga-harga	90

<http://sangihekab.go.id>

DAFTAR TABEL

1. Keadaan Geografis	1
1.1. Letak Geografis Kecamatan Tahuna 2016.....	3
1.2. Luas Kelurahan Kecamatan Tahuna 2016.....	4
1.3. Keadaan Topografi, Geologi dan Hidrologi di Kecamatan Tahuna 2016	5
1.4. Keadaan Suhu Udara, Kecepatan Angin, Kelembaban Nisbi dan Penyinaran Matahari di Kecamatan Tahuna 2016.....	6
1.5. Keadaan Curah hujan, hari hujan, dan tekanan udara di Kecamatan Tahuna 2016	7
2. Pemerintahan	8
2.1. Pejabat yang Pernah Memerintah di Kecamatan Tahuna s.d.2016.....	9
2.2. Komposisi Personil Kantor Camat di Kecamatan Tahuna 2016	12
2.3. Nama Kepala Kelurahan dan Sekretaris Kelurahan di Kecamatan Tahuna 2016	13
2.4. Status Kelurahan, Jumlah Lingkungan dan Jumlah RT di Kecamatan 2016	14
3. Penduduk dan Tenaga Kerja	15
3.1. Jumlah Penduduk, Luas dan Kepadatan Penduduk di Kecamatan Tahuna 2016	16
3.2. Penduduk Menurut Jenis Kelamin dan Sex Ratio di Kecamatan Tahuna 2016	17
3.3. Jumlah RT, Kepala Keluarga, Penduduk dan Penduduk per Rumah tangga di kecamatan Tahuna 2016.....	18
3.4. Penduduk Menurut Jenis Kelamin dan Kewarganegaraan di Kecamatan Tahuna 2016.....	19
3.5. Banyaknya Kelahiran, Kematian dan Perpindahan Penduduk di kecamatan Tahuna 2016.....	20
3.6. Banyaknya Pegawai Negeri Sipil Menurut Golongan di Kecamatan Tahuna 2016	21

3.7.	Banyaknya Penduduk menurut Mata Pencapaian di Kecamatan Tahuna 2016.....	22
	4. Sosial	24
4.1.	Banyaknya TK, Guru dan Murid di Kecamatan Tahuna 2016	26
4.2.	Banyaknya SD, Guru dan Murid di Kecamatan Tahuna 2016	27
4.3.	Banyaknya Gedung SD, Ruang Kelas dan Kelas di Kecamatan Tahuna 2016.....	28
4.4.	Banyaknya Murid SD Menurut Kelas di Kecamatan Tahuna 2016.....	29
4.5.	Banyaknya SLTP, Guru dan Murid di Kecamatan Tahuna 2016	30
4.6.	Banyaknya Gedung SLTP, Ruang Kelas dan Kelas di Kecamatan Tahuna 2016	31
4.7.	Banyaknya Murid SLTP Menurut Kelas di Kecamatan Tahuna 2016.....	32
4.8.	Banyaknya SLTA, Guru dan Murid di kecamatan Tahuna Tahun 2016.....	33
4.9.	Banyaknya Gedung SLTA, Ruang Kelas dan Kelas di kecamatan Tahuna Tahun 2016.....	34
4.10.	Banyaknya Murid SLTA Menurut Kelas di kecamatan Tahuna Tahun 2016.....	35
4.11.	Banyaknya MI, Murid dan Guru Diluar lingkungan Diknas di kecamatan Tahuna Tahun 2016.....	36
4.12.	Banyaknya Murid MI menurut Kelas Diluar lingkungan Diknas di kecamatan Tahuna Tahun 2016.....	37
4.13.	Banyaknya Rumah Sakit, Puskesmas dan Balai Pengobatan di Kecamatan Tahuna 2016	38

4.14	Banyaknya Tenaga Kesehatan di Kecamatan Tahuna 2016.....	39
4.15.	Banyaknya Posyandu, Apotik dan Toko Obat di Kecamatan Tahuna 2016	40
4.16.	Hasil Imunisasi Bayi di Kecamatan Tahuna 2016.....	41
4.17.	Jumlah Target dan Hasil Imunisasi TT pada Ibu Hamil dan HB pada Anak di Kecamatan Tahuna 2016.....	42
4.18.	Banyaknya Penderita Penyakit Berdasarkan Jenisnya di Kecamatan Tahuna 2016.....	43
4.19.	Banyaknya Klinik KB, Tenaga Medis, Tenaga PLKB dan PUS di Kecamatan Tahuna 2016	44
4.20.	Banyaknya Akseptor Aktif Menurut Alat Kontrasepsi di Kecamatan Tahuna 2016	45
4.21.	Banyaknya Pencapaian KB di Kecamatan Tahuna 2016	47
4.22.	Jumlah Kriminalitas menurut jenis kasusnya di kecamatan tahuna tahun 2016.....	49
4.23.	Banyaknya Penduduk Menurut Agama yang dianutnya di kecamatan Tahuna 2016.....	50
4.24.	Banyaknya Tempat Ibadah di Kecamatan Tahuna 2016	52
4.25.	Banyaknya Bangunan Rumah Berdasarkan Jenisnya di Kecamatan Tahuna 2016.....	54
	5. Pertanian	55
5.1.	Luas Panen, Produksi dan Rata-rata Produksi Ubi Kayu di Kecamatan Tahuna 2016.....	56
5.2.	Jumlah Tanaman Sayur-sayuran di kecamatan Tahuna 2016.....	57
5.3.	Produksi Perkebunan Rakyat per jenis Tanaman di kecamatan Tahuna 2016	58
5.4.	Banyaknya Pohon Buah-buahan, Produksi dan Produktifitasnya Menurut jenis Buah-buahan di Kecamatan Tahuna 2016.....	59
5.5.	Banyaknya Populasi Ternak Menurut Jenisnya di Kecamatan Tahuna 2016.....	60

5.6.	Banyaknya Populasi Unggas Menurut Jenisnya di Kecamatan Tahuna 2016	61
5.7.	Banyaknya Rumah tangga usaha perikanan di kecamatan Tahuna 2016.....	62
5.8.	Produksi Perikanan laut Menurut Jenis Ikan di kecamatan Tahuna 2016.....	63
5.9.	Luas Panen, Produksi dan Produktifitas Jagung di kecamatan Tahuna 2016.....	64
5.10.	Luas panen, produksi dan Produktifitas Kacang Tanah di kecamatan Tahuna 2016.....	65
5.11.	Luas Panen, Produksi dan Produktifitas Ubi Jalar di kecamatan Tahuna 2016.....	66
5.12.	Luas Panen, Produksi dan Produktifitas Talas di kecamatan Tahuna 2016.....	67

6. Industri, Pertambangan dan Energi 68

6.1.	Banyaknya Usaha Industri Kecil dan Kerajinan Rumah Tangga Di Kecamatan Tahuna 2016	69
6.2.	Banyaknya Rumah Yang memiliki Listrik Menurut Jenisnya di Kecamatan Tahuna 2016.....	71
6.3.	Banyaknya Pelanggan Air Minum Menurut Jenis Pelanggan di Kecamatan Tahuna 2016	72
6.4.	Banyaknya dan Nilai Air Minum yang disalurkan Menurut Jenis Konsumen di kecamatan Tahuna 2016.....	74
6.5.	Banyaknya Air Minum yang disalurkan Menurut Bulan di kecamatan Tahuna 2016.....	75

7. Perdagangan 76

7.1.	Banyaknya Pasar, Toko, Warung dan Los di Kecamatan Tahuna 2016.....	77
7.2.	Banyaknya Hotel/Penginapan, Asrama/Kost dan Restoran/Rumah Makan di Kecamatan Tahuna 2016	78

8. Transportasi, Komunikasi dan Pariwisata 79

8.1.	Keadaan Jalan Menurut Lapisan Permukaan dan Jenis Jalan di Kecamatan Tahuna 2016.....	80
8.2.	Keadaan Jalan Menurut Permukaan dan Jenis Jalan di Kecamatan Tahuna 2016	82
8.3.	Panjang dan Jumlah Jembatan Menurut Konstruksi di Kecamatan Tahuna 2016	84
8.4.	Banyaknya Kendaraan Bermotor dan Tidak Bermotor Menurut Jenisnya di Kecamatan Tahuna 2016	86
8.5.	Banyaknya Sarana Komunikasi di Kecamatan Tahuna 2016.....	88
	9. Keuangan dan Harga-harga	90
9.1.	Target dan Realisai PBB di Kecamatan Tahuna 2016.....	91
9.2.	Target dan Realisasi PAD di kecamatan Tahuna 2016.....	92
9.3.	Banyaknya Koperasi Menurut Jenisnya di Kecamatan Tahuna 2016	93
9.4.	Harga Rata-rata Sembilan Bahan Pokok di Kecamatan Tahuna 2016	95

GAFTAR GAMBAR

Gambar 1.1. Peta Wilayah Kecamatan Tahuna 2016 dan Persentase Luas Wilayah Kecamatan Tahuna 2016	2
--	---

<http://sangihekab.bps.go.id>

<http://sangihekab.bps.go.id>

BAB I

KEADAAN GEOGRAFIS

<http://angihekab.bps.go.id>

1

KEADAAN GEOGRAFIS

Geographical Situation

LETAK DAN LUAS



Luas Wilayah
25,76 km²

Terbagi 8 Kelurahan

Batas Wilayah



KELEMBABAN

MAX

81 %

MIN

87 %



27,1 – 29
SUHU RATA-RATA

PENYINARAN MATAHARI

67 %

Rata-rata Penyinaran Matahari Selama Tahun 2016



RATA-RATA HARI HUJAN DAN CURAH HUJAN

Hari Hujan
19 Hari



CURAH HUJAN
(mm)

251

I.A. Geografi

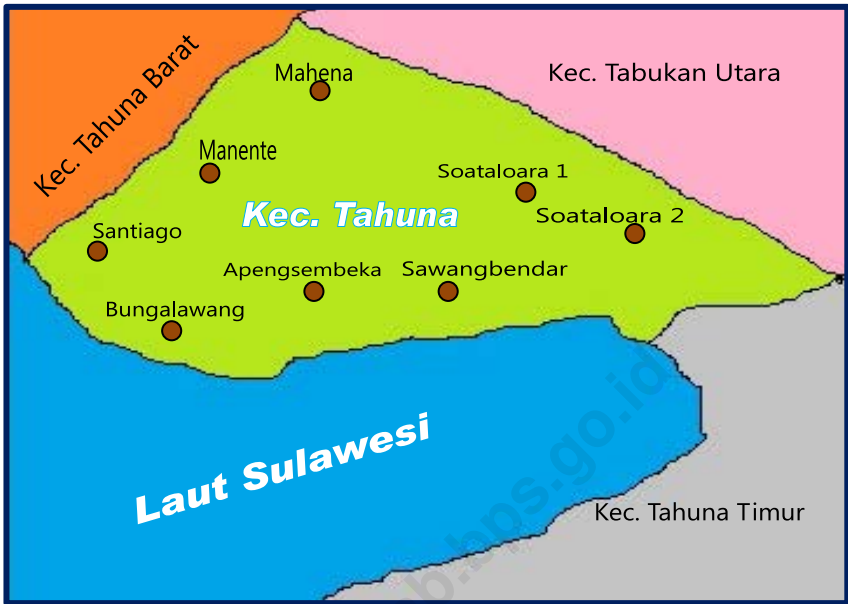
Secara *geografis*, Kecamatan Tahuna terletak antara $3^{\circ} 36' 18''$ Lintang Utara dan $125^{\circ} 30' 14''$ Bujur Timur. Ibu Kota Kecamatan Tahuna adalah Bunglawang. Kecamatan Tahuna merupakan salah satu kecamatan yang ada di Kabupaten Kepulauan Sangihe Provinsi Sulawesi Utara, yang memiliki batas-batas administratif yaitu di sebelah utara berbatasan langsung dengan Kecamatan Tabukan Utara, sebelah timur berbatasan dengan Kecamatan Tahuna Timur, sebelah selatan berbatasan dengan Laut Sulawesi dan sebelah barat berbatasan langsung dengan Kecamatan Tahuna Barat.

Luas wilayah Kecamatan Tahuna adalah sebesar $25,75 \text{ km}^2$ yang terbagi menjadi 8 Kelurahan. Kelurahan yang paling luas wilayahnya adalah kelurahan Soataloara II dengan luas wilayah $7,30 \text{ km}^2$ atau $28,33\%$ dari keseluruhan luas kecamatan. Luas wilayah kelurahan yang paling kecil adalah kelurahan Apengsembeka dengan luas $0,43 \text{ km}^2$ atau hanya $1,65\%$ dari luas kecamatan.

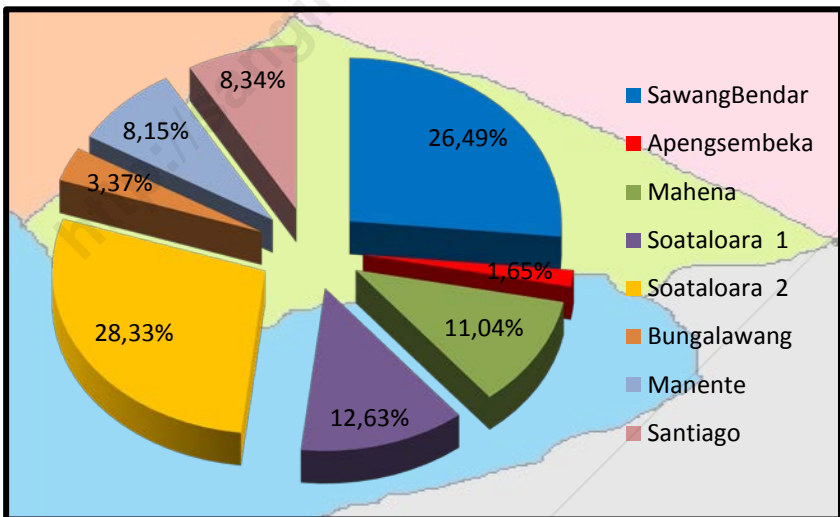
I.B. Iklim

Suhu udara disuatu tempat antara lain ditentukan oleh tinggi rendahnya tempat tersebut dari permukaan air laut dan jaraknya dari pantai. Pada tahun 2015 di Tahuna suhu udara berkisar antara $26,6^{\circ}\text{C}$ – $27,5^{\circ}\text{C}$. Suhu udara tertinggi sebesar $28,1^{\circ}\text{C}$ terjadi pada bulan April. Secara umum, kecepatan angin merata setiap bulannya, berkisar antara 4 km/jam hingga 5 km/jam. Faktor lain yang mempengaruhi hujan dan arah/kecepatan angin adalah perbedaan tekanan udara. Curah hujan disuatu tempat antara lain dipengaruhi oleh keadaan iklim, keadaan geografi dan perputaran/pertemuan arus udara. Oleh karena itu jumlah curah hujan beragam menurut bulan dan letak stasiun pengamat. Rata-rata curah hujan di Tahuna selama tahun 2015 berkisar antara $3,71\text{mm}$ – $17,45\text{mm}$.

PETA KECAMATAN TAHUNA



Gambar 1.1 Persentase Luas Wilayah Kecamatan Tahuna Tahun 2014



Tabel : 1.1.

Letak Geografis
Kecamatan Tahuna
2016

A. Kecamatan Tahuna Terletak Antara :

$3^{\circ}36'18''$ LU - $3^{\circ}38'26''$ LU
 $125^{\circ}27'50''$ BT - $125^{\circ}30'14''$ BT

B. Kecamatan Tahuna Berbatasan Langsung dengan :

Sebelah Utara : Kecamatan Tabukan Utara
Sebelah Timur : Kecamatan Tahuna Timur
Sebelah Selatan : Laut Sulawesi
Sebelah Barat : Kecamatan Tahuna Barat

C. Jarak Ibukota Kecamatan ke Ibukota Propinsi : 142 mil laut

Jarak Ibukota Kecamatan ke Ibukota Kabupaten : 01 km

Jarak Ibukota Kecamatan ke Kelurahan :

< Ibukota Kecamatan >

Bungalawang	-	Sawangbendar	:	2,0	km
		Apengsembeka	:	0,5	km
		Mahena	:	3,0	km
		Soataloara I	:	2,0	km
		Soataloara II	:	3,0	km
		Bungalawang	:	0,0	km
		Manente	:	1,0	km
		Santiago	:	0,8	km

Tabel : 1.2.

Luas Kelurahan
Di Kecamatan Tahuna
2016

Kelurahan	Luas (km ²)	Persentase (%)
[1]	[2]	[3]
1. Sawang Bendar	6,82	26,49
2. Apengsembeka	0,43	1,65
3. Mahena	2,84	11,04
4. Soataloara I	3,25	12,63
5. Soataloara II	7,30	28,33
6. Bungalawang	0,87	3,37
7. Manente	2,10	8,15
8. Santiago	2,15	8,34
2016	25,76	100

Sumber : Badan Pertanahan Nasional Kabupaten Kepulauan Sangihe
(Dikutip dari Sangihe Dalam Angka)

Tabel : 1.3. Keadaan Topografi, Geologi dan Hidrologi
Kecamatan Tahuna
2016

A. Topografi

Ketinggian	Luas (km ²)	Persentase (%)
[1]	[2]	[3]
0 - 2	-	-
2 -15	-	-
15 - 40	-	-
> 40	-	-

B. Geologi

Nama Gunung	Tinggi (m)	Keterangan
[1]	[2]	[3]
Awu	1.784	Aktif
Karikalong	1.002	-

C. Hidrologi

Nama Sungai	Panjang (m)	Keterangan
[1]	[2]	[3]
Sungai Akembuala	-	-
Sungai Malebur	-	-

Sumber : Kantor Camat Tahuna

Tabel : 1.4. Keadaan Suhu Udara, Kecepatan Angin, Kelembaban Nisbi, dan Penyinaran Matahari Kecamatan Tahuna 2016

Bulan	Suhu Udara °C	Kecepatan angin Km/jam	Kelembaban Nisbi (%)
[1]	[2]	[3]	[4]
1. Januari	26,7	6,0	84,0
2. Februari	26,6	5,0	85,0
3. Maret	27,5	5,0	84,0
4. April	28,1	6,0	81,0
5. Mei	28,0	5,0	84,0
6. Juni	27,7	5,0	84,0
7. Juli	27,9	6,0	80,0
8. Agustus	27,5	5,0	80,0
9. September	27,7	5,0	78,0
10. Oktober	27,8	6,0	81,0
11. November	27,5	4,0	83,0
12. Desember	27,5	5,0	85,0

Sumber : Stasiun Meteorologi Naha

Tabel : 1.5. Keadaan curah hujan, hari hujan, dan tekanan udara Kecamatan Tahuna 2016

Bulan	Curah Hujan (mm)	Hari Hujan (HH)	Tekanan Udara (mb)
[1]	[2]	[3]	[4]
1. Januari	367,0	24	1008,8
2. Februari	330,0	19	1009,9
3. Maret	146,0	20	1010,4
4. April	87,0	11	1009,2
5. Mei	385,0	19	1009,6
6. Juni	275,0	17	1008,7
7. Juli	135,0	13	1009,4
8. Agustus	119,0	13	1010,4
9. September	57,0	10	1010,3
10. Oktober	210,0	15	1009,9
11. November	258,0	17	1009,7
12. Desember	533,0	24	1009,0

Sumber : Stasiun Meteorologi Naha

<http://sangihekab.bps.go.id>

A large, teal-colored curved graphic element that starts from the top right and curves downwards and to the left, framing the text.

BAB II

PEMERINTAHAN

<http://pangihetekab.bps.go.id>

2

PEMERINTAHAN
Government

- JUMLAH PEGAWAI NEGERI SIPIL DI KANTOR CAMAT MANGANITU 15 ORANG
- SETIAP KELURAHAN MEMILIKI LURAH DENGAN 6 ORANG SEKRETARIS KELURAHAN
- JUMLAH PEMILIH 12.580 ORANG



II. Pemerintahan

Berdasarkan pembagian wilayah administrative pemerintah daerah tahun 2016, kecamatan Tahuna dibagi menjadi 8 Kelurahan dan dipimpin oleh seorang camat. Pada tingkat kelurahan dipimpin oleh kepala kelurahan (Lurah), tingkat lingkungan dipimpin oleh kepala lingkungan dan pada tingkat RT dipimpin oleh ketua RT.

Nama-nama Pejabat yang pernah memerintah di Kecamatan Tahuna dapat dilihat pada Tabel : 2.1. sedangkan Komposisi Personil Kantor Camat di Kecamatan Tahuna terdapat pada tabel : 2.2.

Nama-nama Kepala Kelurahan dan Sekretaris Kelurahan yang ada di Kecamatan Tahuna dapat dilihat pada Tabel : 2.3. Status kelurahan dan jumlah Lingkungan serta jumlah RT dapat dilihat pada Tabel : 2.4.

<http://sangihekab.bps.go.id>

Tabel : 2.1.

Pejabat yang Pernah Memerintah
Di Kecamatan Tahuna
s.d 2016

Nama Pejabat	Jabatan	Tahun
[1]	[2]	[3]
1. Tatehe Woba	Raja I	1580-1625
2. Buntuang	Raja II	1625-1665
3. M. Tatandangseke	Raja III	1665-1685
4. Takaulimang	Raja IV	1685-1690
5. P. Paparang	Raja V	1690-1705
6. H. Rasubala	Raja VI	1705-1716
7. Manulung Bansage	Raja VII	1716-1736
8. Z. Paparang Mahonis	Raja VIII	1736-1758
9. Z.D.R. Mamatanusa	Raja IX	1758-1776
10. Z.O. Rasubala Panene	Raja X	1776-1800
11. Tabuleta Rasubala	Raja XI	1800-1820
12. Jacob R. Saraweta	Raja XII	1820-1841
13. L. Tamarol Genus	Raja XIII	1841-1858
14. Walanda Jacob	Raja XIV	1858-1870
15. A.T. Rasubala L.	Raja XV	1870-1878
16. S. T. Dumalang	Raja XVI	1878-1887
17. Markus Dumalang	Raja XVII	1887-1891
18. Soleman Ponto	Raja XVIII	1891-1917
19. Christian Ponto	Raja XIX	1917-1928
20. W. N. P. Mocodompis	Raja XX	1928-1930

Tabel : 2.1.

Pejabat yang Pernah Memerintah
Di Kecamatan Tahuna
s.d 2016

lanjutan

Nama Pejabat	Jabatan	Tahun
[1]	[2]	[3]
21. A. Bastian	Raja XXI	1930-1939
22. E. Bastian	Raja XXII	1939-1945
23. F. I. Adrian	Raja XXIII	1945-1949
24. A. Karambut	Jogugu	1949-1955
25. J. B. M. Ponto	Kepala Swapraja	1955-1956
26. C. P. Manumpil	Kepala Kecamatan	1956-1958
27. K. J. Adrian	Kepala Kecamatan	1958-1960
28. L. Macpal	Camat	1960-1964
29. F. Mandiri	Camat	1964-1967
30. J. Towoliu, SMH	Camat	1967-1969
31. L. Daluas	Camat	1969-1970
32. I. C. Makahanap, SH	Camat	1970-1972
33. R. Papalapu, BA	Camat	1972-1974
34. F. Mandiri	Camat	1974-1975
35. I. C. Makahanap	Camat	1975-1976
36. L. Bawotong	Camat	1976-1978
37. A. J. Th. Makaminan	Camat	1978-1990
38. A. Billy Andaki, SH	Camat	1990-1991
39. Drs. Ch. Dendeng	Camat	1991-1994
40. Drs. F. Wagania	Camat	1994-1998

Tabel : 2.1.

Pejabat yang Pernah Memerintah
Di Kecamatan Tahuna
s.d 2016

lanjutan

Nama Pejabat	Jabatan	Tahun
[1]	[2]	[3]
41. Drs. D. Liando	Camat	1998-1999
42. Drs. J. H. Palandung	Camat	1999-2001
43. Drs. S. J. M. Lucas	Camat	2001-2001
44. H. Lano, SE	Camat	2001-2002
45. Josephus Kakondo, BAE	Camat	2002-2004
46. P. J. Parera, SH.MSc	Camat	2004-2006
47. Drs. Danny A. M. Mandak, ME	Camat	2006-2009
48. S.J.B. Makagansa, S.IP	Camat	2010-2012
49. Drs. Ashari Mandiri	Camat	2012-2016
50. Markus Makawimbang,S.IP	Camat	2016-Sekarang

Sumber : Kantor Camat Tahuna

Tabel : 2.2. Komposisi Personil Kantor Camat
Di Kecamatan Tahuna
2016

Nama	Pangkat/ Golongan	Jabatan
[1]	[2]	[3]
1. Markus Makawimbang, S.IP	Penata Tk.I III/d	Camat
2. Frangky Natingkaseh, SPI	Penata Tk.I III/d	Sekretaris
3. Helni Lalenoh	Penata Tk.I III/d	Kasi Sosial
4. Hendrik Serang, S.Sos	Penata Tk. I III/d	Kasi Pemerintahan
5. A.J. Gampamole	Penata Tk. I III/d	Kasi Pely.Umum
6. Mohd. Taib Fataruba	Penata Tk. IIII/d	Kasi PMK
7. Rini A. Kartiman, SP	Penata Tk. I. III/d	Kasi Trantib
8. Stenly Tamalawe, S.IP	Penata Muda Tk. I III/b	Ka.Subag.Kepeg.
9. Marlina R. Towoliu, S.AP	Penata Muda III/a	Staf
10. Wahida S. Samalam	Pengatur TK.I II/ d	Staf
11. Jan Piet Sumihe	Pengatur Tk I, II/d	Staf
13. Elisabeth Adrian, A,md	Pengatur TK I II/d	Bendahara
14. Meike S. Markus	Pengatur, II/c	Staf
14. O.F. Lahamendu	Pengatur Muda II/b	Staf
15. Irene Moho	Pengatur Muda II/a	Staf
16.		

Sumber : Kantor Camat Tahuna

Tabel : 2.3. Nama Kepala Kelurahan dan Sekretaris Kelurahan
Di Kecamatan Tahuna
2016

Kelurahan	Nama Kepala Kelurahan	Nama Sekretaris Kelurahan
[1]	[2]	[3]
1. Sawang Bendar	A.Takasaping, S.IP	Yusak M. Papendang
2. Apengsembeka	Erastu s L. Towoliu	-
3. Mahena	Rippon David, SE	Grace Mamahit
4. Soataloara 1	Stevenson Andaki,SP	Sulastri Budiman
5. Soataloara 2	Anthonio V. Sarintohe,SE	-
6. Bungalawang	Ch. A. J. Makagansa,S.STP	D.A.R. Lalompoh
7. Manente	N.F. Dededaka, S.STP	Nurdiah Wata, Bsc
8. Santiago	H. N. Onthoni	Patrisya L. Abast,SE

Sumber : Kantor Camat Tahuna

Tabel : 2.4. Status Kelurahan, Jumlah Lingkungan dan Jumlah RT
Di Kecamatan Tahuna
2016

Kelurahan	Status Swadaya/ Swakarya/Swasembada	Jumlah Lingkungan	Jumlah RT
[1]	[2]	[3]	[4]
1. Sawang Bendar	SWAKARYA	4	13
2. Apengsembeka	SWAKARYA	4	9
3. Mahena	SWAKARYA	3	6
4. Soataloara 1	SWAKARYA	3	8
5. Soataloara 2	SWAKARYA	4	12
6. Bungalawang	SWADAYA	4	12
7. Manente	SWAKARYA	6	12
8. Santiago	SWAKARYA	5	11

Sumber : Kantor Camat Tahuna

<http://sangihekab.bps.go.id>

BAB III

PENDUDUK

DAN TENAGA KERJA



3



PENDUDUK DAN KETENAGAKERJAAN

Population and Employment

Penduduk Kecamatan Manganitu tahun 2016 :

16.220 Jiwa



6,5 %

Pertumbuhan penduduk tahun 2016 jika dibandingkan dengan tahun 2015

Kepadatan Penduduk di Kecamatan Manganitu mencapai angka :



604 Penduduk per KM²

Rasio Jenis Kelamin

104.95



Jumlah Rumah Tangga

4.679

Penduduk

Jumlah penduduk di Kecamatan Tahuna berdasarkan catatan pada akhir tahun 2016 adalah sebanyak 16.220 jiwa (Tabel 3.1).

Distribusi/persebaran penduduk tertinggi terjadi di Kelurahan Santiago, yaitu sebesar 15,60 % dari jumlah keseluruhan penduduk di Tahuna . Kelurahan

Apengsembeka memiliki luas wilayah 0,43 km² atau sekitar 1,65 % dari total keseluruhan luas wilayah Kecamatan Tahuna. Berdasarkan Tabel 3.1. dapat dilihat bahwa Kelurahan Apengsembeka merupakan kelurahan yang memiliki tingkat kepadatan penduduk tertinggi, yaitu 3.401 jiwa per kilometer persegi.

Sex ratio atau perbandingan banyaknya laki-laki dan perempuan di Kecamatan Tahuna adalah sebesar 104.95 Sex ratio di atas angka 100 menunjukkan bahwa jumlah penduduk berjenis kelamin Laki-laki lebih banyak dibandingkan dengan jumlah penduduk berjenis kelamin Perempuan. Hal ini berarti dari 100 orang

penduduk berjenis kelamin Laki-laki terdapat 95 penduduk berjenis kelamin Perempuan. Kelurahan Mahena, Soataloara 2, Manente dan Santiago merupakan kelurahan-kelurahan yang memiliki sex ratio di atas 100 yang menunjukkan bahwa pada kedua kelurahan tersebut jumlah penduduk berjenis kelamin laki-laki lebih banyak dibandingkan dengan jumlah penduduk berjenis kelamin perempuan.

Data jumlah penduduk menurut Jenis Kelamin dan Kewarganegaraan disajikan dalam tabel 3.4, sedangkan data tentang jumlah penduduk menurut Mata Pencaharian disajikan dalam tabel 3.7.

Banyaknya Pegawai Negeri Sipil (PNS) menurut Golongan di Kecamatan Tahuna pada tahun 2014 disajikan dalam tabel 3.6. Dari tabel tersebut terlihat bahwa PNS Golongan III paling banyak di Kecamatan Tahuna yaitu sebanyak 170 orang.

Tabel : 3.1. Jumlah Penduduk, Luas, dan Kepadatan Penduduk
Di Kecamatan Tahuna
2016

Kelurahan	Jumlah Penduduk	%	Luas (Km ²)	%	Kepadatan (Jiwa/Km)
[1]	[2]	[3]	[4]	[5]	[6]
1. Sawang Bendar	2.212	15,03	6,82	26,49	343
2. Apengsembeka	1.442	9,42	0,43	1,65	3.401
3. Mahena	1.318	8,38	2,84	11,04	459
4. Soataloara 1	1.307	10,78	3,25	12,63	133
5. Soataloara 2	2.853	13,04	7,30	28,33	278
6. Bungalawang	1.981	12,52	0,87	3,37	2.239
7. Manente	2.358	15,23	2,10	8,15	1.128
8. Santiago	2.749	15,60	2,15	8,34	1.129
2016	16.220	100	25,76	100	604

Sumber : Kantor Camat Tahuna

Tabel : 3.2. Penduduk Menurut Jenis Kelamin dan Sex Rasio
Di Kecamatan Tahuna
2016

Kelurahan	Penduduk		Jumlah	Sex Rasio
	Laki-laki	Perempuan		
[1]	[2]	[3]	[4]	[5]
1. Sawang Bendar	1.066	1.146	2.212	93,01
2. Apengsembeka	687	755	1.442	90,99
3. Mahena	689	629	1.318	109,53
4. Soataloara 1	651	656	1.307	99,23
5. Soataloara 2	1.626	1.227	2.853	132,51
6. Bungalawang	979	1.002	1.981	97,70
7. Manente	1.192	1.166	2.358	102,22
8. Santiago	1.416	1.333	2.749	106,22
2016	8.306	7.914	16.220	104,95

Sumber : Kantor Camat Tahuna

Tabel : 3.3. Jumlah Rukun Tetangga, Kepala Keluarga, Penduduk, dan Penduduk per Rumah tangga Di Kecamatan Tahuna 2016

Kelurahan	Jumlah RT	Rumah Tangga	Penduduk	Penduduk Per Rumah Tangga
[1]	[2]	[3]	[4]	[5]
1. Sawang Bendar	13	727	2.212	3
2. Apengsembeka	9	471	1.442	3
3. Mahena	6	408	1.318	3
4. Soataloara 1	8	453	1.307	3
5. Soataloara 2	12	703	2.853	3
6. Bungalawang	12	666	1.981	4
7. Manente	12	657	2.358	4
8. Santiago	11	871	2.749	4
2016	83	4.679	16.220	3

Sumber : Kantor Camat Tahuna

Tabel : 3.4. Penduduk Menurut Jenis Kelamin dan Kewarganegaraan
Di Kecamatan Tahuna
2016

Kelurahan	WNI		Jumlah	WNA		Jumlah
	Laki-laki	Perempuan		Laki-laki	Perempuan	
[1]	[2]	[3]	[4]	[5]	[6]	[7]
1.Sawang Bendar	1.066	1.146	2.212	-	-	-
2.Apengsembeka	687	755	1.442	-	-	-
3.Mahena	689	629	1.318	-	-	-
4.Soataloara 1	651	656	1.307	-	-	-
5.Soataloara 2	1.626	1.227	2853	-	-	-
6.Bungalawang	979	1.002	1981	-	-	-
7.Manente	1.192	1.166	2358	-	-	-
8.Santiago	1.416	1.333	2749	-	-	-
2016	8.306	7.914	16.220	-	-	-

Sumber : Kantor Camat Tahuna

Tabel : 3.5. Banyaknya Kelahiran, Kematian dan Perpindahan Penduduk di Kecamatan Tahuna 2016

Kelurahan	Kelahiran	Kematian	Perpindahan	
			Masuk	Keluar
[1]	[2]	[3]	[4]	[5]
1. Sawang Bendar	6	14	21	23
2. Apengsembeka	8	20	15	24
3. Mahena	5	5	12	12
4. Soataloara 1	6	8	12	14
5. Soataloara 2	8	15	23	15
6. Bungalawang	10	9	17	16
7. Manente	5	5	10	7
8. Santiago	6	9	17	8
2016	54	85	127	119

Sumber : Kantor Kelurahan di Tahuna

Tabel : 3.6. Banyaknya Pegawai Negeri Sipil Menurut Golongan di Kecamatan Tahuna 2016

Dinas/Instansi/ Lembaga	Golongan				Jumlah
	IV	III	II	I	
[1]	[2]	[3]	[4]	[5]	[6]
1. Kantor Camat	-	9	6	-	15
2. Cabang Pendidikan Nasional	5	11	4	-	20
3. Puskesmas/Pustu	2	7	32	-	41
4. Koramil	-	-	-	-	-
5. Polsek	-	-	-	-	-
6. Rutan	2	21	26	-	49
7. Guru	72	134	53	-	259
8. Kantor Pos	-	-	-	-	-
9. KSK	-	-	1	-	1

Sumber : Kantor Camat Tahuna

Tabel : 3.7. Banyaknya Penduduk Menurut Mata Pencarian di Kecamatan Tahuna 2016

Kelurahan	Petani	Nelayan	Pengusaha/ Pedagang	PNS
[1]	[2]	[3]	[4]	[5]
1. Sawang Bendar	13	22	182	127
2. Apengsembeka	14	11	29	128
3. Mahena	237	-	34	57
4. Soataloara 1	38	-	19	113
5. Soataloara 2	66	1	135	192
6. Bungalawang	100	13	121	173
7. Manente	64	6	61	160
8. Santiago	144	112	56	136
2016	676	165	637	1.086

Sumber : Kantor Camat Tahuna

Tabel : 3.7. Banyaknya Penduduk Menurut Mata Pencaharian
di Kecamatan Tahuna
2016

Kelurahan	Pegawai Swasta	TNI/POLRI	Lainnya	Lanjutan
				Jumlah
[1]	[2]	[3]	[4]	[5]
1. Sawang Bendar	105	11	705	1.165
2. Apengsembeka	54	19	306	561
3. Mahena	42	16	558	944
4. Soataloara 1	90	16	104	380
5. Soataloara 2	166	17	347	924
6. Bungalawang	128	104	167	806
7. Manente	215	16	145	667
8. Santiago	96	35	310	889
2016	896	234	2.642	6.336

Sumber : Kantor Camat Tahuna

<http://sangihekab.bps.go.id>

A large, stylized teal graphic element on the right side of the page, resembling a curved arrow or a partial circle pointing towards the top right.

BAB IV

SOSIAL

<http://pangihetekab.bps.go.id>

4

SOSIAL, PENDIDIKAN, KESEHATAN dan SOSIAL LAINNYA

Social, Education, Health and Social Others

TAMAN KANAK-KANAK
196 siswa

SEKOLAH DASAR
1.647 siswa

SEKOLAH MENENGAH PERTAMA
965 siswa

SEKOLAH MENENGAH ATAS
470 siswa



JUMLAH SISWA

KESEHATAN



1 Puskesmas Umum
3 PUSTU

25 Dokter Umum
1 Apoteker
97 Paramedis



1.428 ISPA
167 Gostritis
276 Hipertensi



Pendidikan

Jenjang pendidikan yang ada di Kecamatan Tahuna adalah mulai dari jenjang TK sampai dengan SLTA. Tabel 4.1 sampai dengan Tabel 4.12 memberikan gambaran mengenai jumlah sekolah, guru, dan murid di Kecamatan Tahuna tahun 2014/2015 pada semua jenjang pendidikan yang ada di Kecamatan Tahuna.

Jumlah guru dan murid di tahun 2015/2016 di jenjang pendidikan TK masing-masing 13 dan 196. Jumlah murid paling banyak ada di Kelurahan Soataloara 1, yaitu sebanyak 74 murid.

Di tahun 2015/2016 pada tingkat Sekolah Dasar (SD) jumlah guru tercatat sebanyak 95 orang dan jumlah murid tercatat sebanyak 1.206 orang. Ratio murid terhadap guru adalah 21,72 atau setiap satu orang guru rata-rata mengajar 22 murid.

Pada tingkat Sekolah Menengah Pertama (SMP) di tahun 2015/2016, jumlah murid tercatat sebanyak 1.080 orang dan jumlah guru tercatat 86 orang. Ratio murid terhadap guru sebesar 12,56 atau setiap satu orang guru rata-rata mengajar sekitar 13 murid.

Pada tingkat Sekolah Menengah Atas (SMA) di tahun 2015/2016, jumlah murid tercatat sebanyak 572 orang dan jumlah guru tercatat 82 orang. Ratio murid terhadap guru sebesar 6,98 atau setiap satu orang guru rata-rata mengajar sekitar 7 murid.

Kesehatan

Sarana pelayanan kesehatan yang ada di Kecamatan Tahuna adalah satu (1) Rumah Sakit Umum, satu (1) Puskesmas Umum dan tiga (3) Puskesmas Pembantu (Tabel 4.13). Sedangkan tenaga kesehatan yang ada di Kecamatan Tahuna adalah 23 orang dokter, 119 orang paramedis (Tabel 4.14).

Tabel 4.15 menyajikan data banyaknya posyandu, apotik dan toko obat di Kecamatan Tahuna. Jumlah posyandu pada tahun 2015 di Kecamatan Tahuna tercatat sebanyak sembilan (11) Posyandu.

Pemberian kekebalan tubuh melalui imunisasi lengkap sebelum usia 1 tahun merupakan cara yang efektif untuk mencegah kesakitan dan kematian balita. Pada umumnya imunisasi campak diberikan setelah bayi mendapatkan imunisasi BCG, DPT dan Polio.

Tabel 4.16 menunjukkan hasil imunisasi pada bayi di tahun 2016. Dari table tersebut bisa kita lihat bahwa pemberian imunisasi BCG dan Campak meningkat di tahun 2016.

Tabel 4.17 menyajikan data Jumlah Target dan Hasil Imunisasi TT pada Ibu Hamil dan HB₀ pada Anak tahun 2016. Banyaknya Penderita Penyakit Berdasarkan Jenisnya di Kecamatan Tahuna pada tahun 2016 disajikan dalam Tabel 4.18. Dari table tersebut bisa kita lihat bahwa penderita penyakit ISPA paling banyak yaitu 1.428. Tabel 4.19 menyajikan data Banyaknya Klinik KB, Tenaga Medis, Tenaga PLKB dan PUS pada tahun 2016. Kelurahan Sawang Bendar memiliki PUS paling banyak yaitu 483.

Tabel 4.20. menyajikan data Banyaknya Akseptor Aktif Menurut Alat Kontrasepsi di Kecamatan Tahuna padan tahun 2016, dan tabel 4.21. menyajikan data Banyaknya Pencapaian KB di Kecamatan Tahuna pada tahun 2016.

Agama

Sesuai dengan falsafah negara, pelayanan kehidupan beragama dan kepercayaan terhadap Tuhan Yang Maha Esa senantiasa dikembangkan dan ditingkatkan untuk membina kehidupan masyarakat dan mengatasi berbagai masalah sosial budaya yang mungkin menghambat kemajuan bangsa. Tabel 4.23. menyajikan data banyaknya penduduk menurut agama yang dianut tahun 2015. Sebanyak 12.637 penduduk Kecamatan Tahuna menganut agama Kristen atau sebesar 83,07 % dari keseluruhan penduduk. Sedangkan 15,26 % atau sebanyak 2.353 orang menganut agama Islam dan sebanyak 236 orang menganut agama Katholik atau sekitar 1,54 % dari keseluruhan penduduk. Data tentang jumlah tempat peribadatan di Kecamatan Tahuna di sajikan dalam tabel 4.24.

Tabel : 4.1.

Banyaknya TK, Guru dan Murid
di Kecamatan Tahuna
2016

Kelurahan	Sekolah	Guru	Murid
[1]	[2]	[3]	[4]
1. Sawang Bendar	1	3	43
2. Apengsembeka	-	-	-
3. Mahena	1	1	12
4. Soataloara 1	2	5	74
5. Soataloara 2	-	-	-
6. Bungalawang	2	2	29
7. Manente	1	2	38
8. Santiago	-	-	-
2016	7	13	196

Sumber : UPT Dinas DIKPORA Kecamatan Tahuna

Tabel : 4.2. Banyaknya SD, Guru dan Murid di Kecamatan Tahuna 2016

Kelurahan	Sekolah		Guru		Murid	
	Negeri	Swasta	Negeri	Swasta	Negeri	Swasta
[1]	[2]	[3]	[4]	[5]	[6]	[7]
1. Sawang Bendar	2	-	33	-	511	-
2. Apengsembeka	-	-	-	-	-	-
3. Mahena	2	-	20	-	122	-
4. Soataloara 1	1	2	10	24	80	325
5. Soataloara 2	1	-	12	-	107	-
6. Bungalawang	-	1	-	8	-	131
7. Manente	1	-	9	-	170	-
8. Santiago	1	-	11	-	210	-
2016	8	3	95	32	1.171	476

Sumber : UPT Dinas DIKPORA Kecamatan Tahuna

Tabel : 4.3. Banyaknya Gedung SD, Ruang Kelas dan Kelas di Kecamatan Tahuna 2016

Kelurahan	Gedung		Ruang Kelas		Kelas	
	Negeri	Swasta	Negeri	Swasta	Negeri	Swasta
[1]	[2]	[3]	[4]	[5]	[6]	[7]
1. Sawang Bendar	2	-	18	-	18	-
2. Apengsembeka	-	-	-	-	-	-
3. Mahena	2	-	12	-	12	-
4. Soataloara 1	1	2	6	13	6	13
5. Soataloara 2	1	-	6	-	6	-
6. Bungalawang	-	1	-	6	-	6
7. Manente	1	-	6	-	6	-
8. Santiago	1	-	9	-	9	-
2016	8	3	57	19	57	19

Sumber : UPT Dinas DIKPORA Kecamatan Tahuna

Tabel : 4.4. Banyaknya Murid SD Menurut Kelas di Kecamatan Tahuna 2016

Kelurahan	Kelas						Jumlah
	I	II	III	IV	V	VI	
[1]	[2]	[3]	[4]	[5]	[6]	[7]	[8]
1. Sawang Bendar	93	85	88	95	87	73	521
2. Apengsembeka	-	-	-	-	-	-	-
3. Mahena	33	17	24	25	10	13	122
4. Soataloara 1	61	67	55	55	46	37	321
5. Soataloara 2	14	19	18	20	22	14	107
6. Bungalawang	16	21	24	24	27	17	131
7. Manente	23	45	28	23	22	29	170
8. Santiago	35	40	25	41	29	40	210
2016	275	361	262	283	243	223	1647

Sumber : UPT Dinas DIKPORA Kecamatan Tahuna

Tabel : 4.5. Banyaknya SMP, Guru dan Murid di Kecamatan Tahuna 2016

Kelurahan	Sekolah		Guru		Murid	
	Negeri	Swasta	Negeri	Swasta	Negeri	Swasta
[1]	[2]	[3]	[4]	[5]	[6]	[7]
1. Sawang Bendar	1	-	20		178	-
2. Apengsembeka	-	-	-	-	-	-
3. Mahena	-	1	-	7	-	39
4. Soataloara 1	1	1	29	15	532	103
5. Soataloara 2	-	-	-	-	-	-
6. Bungalawang	-	-	-	-	-	-
7. Manente	1	-	11	-	113	-
8. Santiago	-	-	-	-	-	-
2016	3	2	60	27	823	142

Sumber : UPT Dinas Dikpora Kecamatan Tahuna

Tabel : 4.6. Banyaknya Gedung SMP, Ruang Kelas dan Kelas di Kecamatan Tahuna 2015

Kelurahan	Gedung		Ruang Kelas		Kelas	
	Negeri	Swasta	Negeri	Swasta	Negeri	Swasta
[1]	[2]	[3]	[4]	[5]	[6]	[7]
1. Sawang Bendar	-	-	9	-	9	-
2. Apengsembeka	-	-	-	-	-	-
3. Mahena	-	1	-	4	-	3
4. Soataloara 1	1	1	18	4	18	3
5. Soataloara 2	-	-	-	-	-	-
6. Bungalawang	-	-	-	-	-	-
7. Manente	1	-	4	-	4	-
8. Santiago	-	-	-	-	-	-
2016	2	2	31	8	31	6

Sumber : UPT Dinas Dikpora Kecamatan Tahuna

Tabel : 4.7. Banyaknya Murid SMP Menurut Kelas di Kecamatan Tahuna 2016

Kelurahan	Kelas			Jumlah
	VII	VIII	IX	
[1]	[2]	[3]	[4]	[5]
1. Sawang Bendar	56	66	56	178
2. Apengsembeka	-	-	-	-
3. Mahena	13	14	12	39
4. Soataloara 1	196	213	226	635
5. Soataloara 2	-	-	-	-
6. Bungalawang	-	-	-	-
7. Manente	35	35	43	113
8. Santiago	-	-	-	-
2016	300	328	337	965

Sumber : UPT Dinas Dikpora Kecamatan Tahuna

Tabel : 4.8. Banyaknya SLTA, Guru dan Murid di Kecamatan Tahuna 2015

Kelurahan	Sekolah		Guru		Murid	
	Negeri	Swasta	Negeri	Swasta	Negeri	Swasta
[1]	[2]	[3]	[4]	[5]	[6]	[7]
1. Sawang Bendar	-	-	-	-	-	-
2. Apengsembeka	-	-	-	-	-	-
3. Mahena	1	-	56	-	415	-
4. Soataloara 1	-	-	-	-	-	-
5. Soataloara 2	-	1	-	15	-	55
6. Bungalawang	-	-	-	-	-	-
7. Manente	-	-	-	-	-	-
8. Santiago	-	-	-	-	-	-
2016	1	1	56	15	415	55

Sumber : UPT Dinas Dikpora Kecamatan Tahuna

Tabel : 4.9. Banyaknya Gedung SLTA, Ruang Kelas dan Kelas di Kecamatan Tahuna 2015

Kelurahan	Gedung		Ruang Kelas		Kelas	
	Negeri	Swasta	Negeri	Swasta	Negeri	Swasta
[1]	[2]	[3]	[4]	[5]	[6]	[7]
1. Sawang Bendar	-	-	-	-	-	-
2. Apengsembeka	-	-	-	-	-	-
3. Mahena	1	-	24	-	24	-
4. Soataloara 1	-	-	-	-	-	-
5. Soataloara 2	-	1	-	5	-	5
6. Bungalawang	-	-	-	-	-	-
7. Manente	-	-	-	-	-	-
8. Santiago	-	-	-	-	-	-
2016	1	1	24	5	24	5

Sumber : UPT Dinas Dikpora Kecamatan Tahuna

Tabel : 4.10. Banyaknya Murid SLTA Menurut Kelas di Kecamatan Tahuna 2016

Kelurahan	Kelas			Jumlah
	X	XI	XII	
[1]	[2]	[3]	[4]	[5]
1. Sawang Bendar	-	-	-	-
2. Apengsembeka	-	-	-	-
3. Mahena	123	149	143	415
4. Soataloara 1	-	-	-	-
5. Soataloara 2	15	16	24	55
6. Bungalawang	-	-	-	-
7. Manente	-	-	-	-
8. Santiago	-	-	-	-
2016	138	165	167	470

Sumber : UPT Dinas Dikpora Kecamatan Tahuna

Tabel : 4.11.

Banyaknya MI, Guru dan Murid
Diluar lingkungan Diknas
di Kecamatan Tahuna
2016

Kelurahan	Sekolah		Guru		Murid	
	Negeri	Swasta	Negeri	Swasta	Negeri	Swasta
[1]	[2]	[3]	[4]	[5]	[6]	[7]
1. Sawang Bendar	-	-	-	-	-	-
2. Apengsembeka	-	-	-	-	-	-
3. Mahena	-	-	-	-	-	-
4. Soataloara 1	-	1	-	11	-	104
5. Soataloara 2	-	-	-	-	-	-
6. Bungalawang	-	-	-	-	-	-
7. Manente	-	-	-	-	-	-
8. Santiago	-	-	-	-	-	-
2016	-	1	-	11	-	104

Sumber : UPT Dinas Dikpora Kecamatan Tahuna

Tabel : 4.12.

Banyaknya Murid MI menurut Kelas
Diluar lingkungan Diknas
di Kecamatan Tahuna
2016

Kelurahan	Kelas						Jumlah
	I	II	III	IV	V	VI	
[1]	[2]	[3]	[4]	[5]	[6]	[7]	[8]
1. Sawang Bendar	-	-	-	-	-	-	-
2. Apengsembeka	-	-	-	-	-	-	-
3. Mahena	-	-	-	-	-	-	-
4. Soataloara 1	26	18	11	22	17	10	104
5. Soataloara 2	-	-	-	-	-	-	-
6. Bungalawang	-	-	-	-	-	-	-
7. Manente	-	-	-	-	-	-	-
8. Santiago	-	-	-	-	-	-	-
2015	16	20	19	16	18	19	108

Sumber : UPT Dinas Dikpora Kecamatan Tahuna

Tabel : 4.13. Banyaknya Rumah Sakit, Puskesmas dan Balai Pengobatan di Kecamatan Tahuna 2016

Kelurahan	Rumah Sakit	Puskesmas			Balai Pengobatan		
		Umum	Pembantu	Keliling	Umum	BKIA	Pos kesDes
[1]	[2]	[3]	[4]	[5]	[6]	[7]	[8]
1. Sawang Bendar	-	-	-	-	-	-	-
2. Apengsembeka	1	-	-	-	-	-	-
3. Mahena	-	-	1	-	-	-	-
4. Soataloara 1	-	-	1	-	-	-	-
5. Soataloara 2	-	-	-	-	-	-	-
6. Bungalawang	-	-	-	-	-	-	-
7. Manente	-	1	-	-	-	-	-
8. Santiago	-	-	1	-	-	-	-
2016	1	1	3	-	-	-	-

Sumber : Puskesmas Kecamatan Tahuna

Tabel : 4.14
Banyaknya Tenaga Kesehatan
di Kecamatan Tahuna
2016

Kelurahan	Dokter	Dokter Gigi	Apote- ker	Sarjana Kesehatan	Para- medis	Non Paramedis
[1]	[2]	[3]	[4]	[5]	[6]	[7]
1. Sawang Bendar	9	1	1		25	
2. Apengsembeka	3	-	-		8	
3. Mahena	-	-	-		5	
4. Soataloara 1	2	1	-		5	
5. Soataloara 2	3	-	-		14	
6. Bungalawang	2	-	-		20	
7. Manente	4	-	-		18	
8. Santiago	2	-	-		2	
2016	25	2	1	-	97	-

Sumber : Puskesmas Kecamatan Tahuna

Tabel : 4.15. Banyaknya Posyandu, Apotik dan Toko Obat di Kecamatan Tahuna 2016

Kelurahan	Posyandu	Apotik	Toko Obat
[1]	[2]	[3]	[4]
1. Sawang Bendar	1	3	3
2. Apengsembeka	1	2	1
3. Mahena	2	-	-
4. Soataloara 1	1	1	-
5. Soataloara 2	1	-	-
6. Bungalawang	2	-	-
7. Manente	1	-	-
8. Santiago	2	-	-
2016	11	6	4

Sumber : Puskesmas Kecamatan Tahuna

Tabel : 4.16.

Hasil Imunisasi Bayi
di Kecamatan Tahuna
2016

Kelurahan	BCG	DPT 3	Polio 4	Campak
[1]	[2]	[3]	[4]	[5]
1. Sawang Bendar	24	18	18	23
2. Apengsembeka	20	14	14	20
3. Mahena	21	18	18	19
4. Soataloara 1	15	10	10	15
5. Soataloara 2	25	19	19	17
6. Bungalawang	23	18	18	24
7. Manente	48	52	52	59
8. Santiago	42	35	35	33
2016	218	184	184	210

Sumber : Puskesmas Kecamatan Tahuna

Tabel : 4.17

Jumlah Target dan Hasil Imunisasi
TT pada Ibu Hamil dan HB₀ pada Anak
di Kecamatan Tahuna
2016

Kelurahan	TT Ibu Hamil			HB ₀ Anak		
	Target	Hasil		Target	Hasil	
		I	II		I	II
[1]	[2]	[3]	[4]	[5]	[6]	[7]
1. Sawang Bendar	20	19		21	17	
2. Apengsembeka	15	22		17	16	
3. Mahena	17	20		21	20	
4. Soataloara 1	17	21		21	13	
5. Soataloara 2	21	19		24	14	
6. Bungalawang	18	15		27	23	
7. Manente	27	30		65	37	
8. Santiago	34	30		48	35	
2016	169	176		244	175	

Sumber : Puskesmas Kecamatan Tahuna

Tabel. 4.18 Banyaknya Penderita Penyakit Berdasarkan Jenisnya di Kecamatan Tahuna 2016

Jenis Penyakit	2014	2015
[1]	[2]	
1. TBC	15	16
2. ISPA	1.496	1.428
3. Hipertensi	266	276
4. Kusta	2	2
5. Gastritis	101	167
6. Vulmis	-	-
7. Arthritis	48	41
8. Penyakit Kulit Alergi	150	144
9. Sakit Panas	296	157
10. Amandel	74	80
11. Infeksi Penyakit Usus	-	-
12. Rabies	-	-
13. Radang Hati	-	-
14. Encep	-	-
15. DHF	5	10
16. Frambosia	-	-
17. Malaria	-	-
18. Diare	122	122
19. Lainnya	801	969
Jumlah	3.376	3.412

Sumber : Puskesmas Kecamatan Tahuna

Tabel : 4. 19 Banyaknya Klinik KB, Tenaga Medis, Tenaga PLKB dan PUS
di Kecamatan Tahuna
2015

Kelurahan	Klinik KB	Tenaga Medis		Tenaga PLKB		PUS
		Medis	Paramedis	Medis	Paramedis	
[1]	[2]	[3]	[4]	[5]	[6]	[7]
1. Sawang Bendar	-	9	10	-	-	385
2. Apengsembeka	1	3	8	-	-	222
3. Mahena	-	-	5	-	-	345
4. Soataloara 1	-	1	5	-	-	225
5. Soataloara 2	-	2	14	-	-	325
6. Bungalawang	1	2	7	-	-	329
7. Manente	1	2	18	-	-	345
8. Santiago	-	2	2	-	-	320
2016	3	21	69	-	-	2.496

Sumber : PLKB Kecamatan Tahuna

Tabel : 4.20. Banyaknya Akseptor Aktif Menurut Alat Kontrasepsi di Kecamatan Tahuna 2016

Kelurahan	IUD	PIL	KONDOM	SUNTIK
[1]	[2]	[3]	[4]	[5]
1. Sawang Bendar	16	98	7	124
2. Apengsembeka	13	69	7	85
3. Mahena	11	45	9	87
4. Soataloara 1	19	86	6	121
5. Soataloara 2	19	90	16	122
6. Bungalawang	16	70	10	109
7. Manente	69	127	-	127
8. Santiago	8	38	2	200
2016	171	623	57	975

Sumber : PLKB Kecamatan Tahuna

Tabel : 4.20. Banyaknya Akseptor Aktif Menurut Alat Kontrasepsi di Kecamatan Tahuna 2016

Kelurahan	IMPL	Intraval/MOP	MOW	Lanjutan
				Jumlah
[1]	[2]	[3]	[4]	[5]
1. Sawang Bendar	50	-	30	325
2. Apengsembeka	34	-	23	231
3. Mahena	28	-	21	201
4. Soataloara 1	30	-	25	287
5. Soataloara 2	46	-	31	324
6. Bungalawang	41	-	25	271
7. Manente	130		68	521
8. Santiago	140		9	397
2016	499	-	232	2.557

Sumber : Kantor Camat Tahuna

Tabel : 4.21.

Banyaknya Pencapaian KB
di Kecamatan Tahuna
2016

Bulan	IUD	PIL	Kondom	Suntik
[1]	[2]	[3]	[4]	[5]
Januari	153	519	39	882
Pebruari	155	549	40	883
Maret	153	549	42	883
April	169	555	50	869
Mei	169	555	50	869
Juni	169	555	50	869
Juli	169	555	50	870
Agustus	169	555	50	870
September	169	562	50	875
Oktober	169	562	51	876
November	169	567	52	881
Desember	169	567	52	881
2016	1.982	6.650	576	10.558

Sumber : Kantor Camat Tahuna

Tabel : 4.21.

Banyaknya Pencapaian KB
di Kecamatan Tahuna
2016

Bulan	IMPL	MOP	MOW	Lanjutan
				Jumlah
[1]	[2]	[3]	[4]	[5]
Januari	341	-	121	2.055
Pebruari	347	-	121	2.095
Maret	347	-	121	2.100
April	352	-	127	2.122
Mei	352	-	127	2.122
Juni	352	-	127	2.122
Juli	352	-	127	2.123
Agustus	357	-	127	2.128
September	358	-	127	2.141
Oktober	358	-	127	2.143
November	359	-	207	2.155
Desember	359	-	207	2.155
2016	4.234	-	2.226	25.461

Sumber : Kantor Camat Tahuna

Tabel : 4.22. Jumlah Kriminalitas menurut jenis kasusnya
Di Kecamatan Tahuna
2015

Jenis Kriminalitas	Tahun 2014	Tahun 2015
[1]	[2]	[3]
1. Pencurian	31 Kasus	14 Kasus
2. Penganiayaan	28 Kasus	39 Kasus
3. Penghinaan	15 Kasus	9 Kasus
4. Penipuan	14 Kasus	12 Kasus
5. Perlindungan Anak	14 Kasus	10 Kasus
6. Pengancaman	8 Kasus	10 Kasus
7. Pengrusakan	6 Kasus	9 Kasus
8. Penggelapan	4 Kasus	1 Kasus
9. KDRT	4 Kasus	6 Kasus
10. Penguasaan Lahan tanpa Hak	3 Kasus	-
11. Kekerasan secara bersama-sama terhadap orang	4 Kasus	1 Kasus
12. Membawa lari perempuan yang belum dewasa	1 Kasus	1 Kasus
13. Perbuatan tidak menyenangkan	2 Kasus	7 Kasus
14. Pemalsuan Dokumen	-	1 Kasus
15. Perzinahan	-	1 Kasus

Sumber : Polsek Tahuna

Tabel : 4.23. Banyaknya Penduduk Menurut Agama yang Dianutnya di Kecamatan Tahuna 2016

Kelurahan	Islam	Kristen	Katolik
[1]	[2]	[3]	[4]
1. Sawang Bendar	275	1.864	69
2. Apengsembeka	56	1.379	7
3. Mahena	18	1.259	41
4. Soataloara 1	481	795	31
5. Soataloara 2	541	2.239	73
6. Bungalawang	229	1.737	15
7. Manente	273	2.042	43
8. Santiago	848	1.876	25
2016	2.721	13.191	304

Sumber : Kantor Camat Tahuna

Tabel : 4.23. Banyaknya Penduduk Menurut Agama yang Dianutnya di Kecamatan Tahuna 2014

Kelurahan	Hindu	Budha	Lanjutan
			Jumlah
[1]	[2]	[3]	[4]
1. Sawang Bendar	-	4	2.212
2. Apengsembeka	-	-	1.442
3. Mahena	-	-	1.318
4. Soataloara 1	-	-	1.307
5. Soataloara 2	-	-	2.853
6. Bungalawang	-	-	1.981
7. Manente	-	-	2.358
8. Santiago	-	-	2.749
2016	-	4	16.220

Sumber : Kantor Camat Tahuna

Tabel : 4.24.

Banyaknya Tempat Ibadah
di Kecamatan Tahuna
2016

Kelurahan	Masjid	Musholla	Gereja Kristen
[1]	[2]	[3]	[4]
1. Sawang Bendar	1	-	6
2. Apengsembeka	-	-	1
3. Mahena	-	-	9
4. Soataloara 1	-	1	5
5. Soataloara 2	-	-	4
6. Bungalawang	1	-	2
7. Manente	1	-	5
8. Santiago	2	-	6
2016	5	1	38

Sumber : Kantor Camat Tahuna

Tabel : 4.24.

Banyaknya Tempat Ibadah
di Kecamatan Tahuna
2016

Kelurahan	Gereja Katholik	Pura	Lanjutan
			Vihara
[1]	[2]	[3]	[4]
1. Sawang Bendar	-	-	-
2. Apengsembeka	-	-	-
3. Mahena	-	-	-
4. Soataloara 1	1	-	-
5. Soataloara 2	-	-	-
6. Bunglawang	-	-	-
7. Manente	1	-	-
8. Santiago	-	-	-
2016	2	-	-

Sumber : Kantor Camat Tahuna

Tabel : 4.25. Banyaknya Bangunan Rumah Berdasarkan Jenisnya di Kecamatan Tahuna 2016

Kelurahan	Rumah Permanen	Rumah Semi Permanen	Rumah Non Permanen	Rumah Darurat
[1]	[2]	[3]	[4]	[5]
1. Sawang Bendar	272	314	23	-
2. Apengsembeka	93	284	10	-
3. Mahena	56	127	141	20
4. Soataloara 1	169	270	9	4
5. Soataloara 2	245	292	79	7
6. Bungalawang	310	103	46	3
7. Manente	493	74	54	2
8. Santiago	167	169	59	73
2016	1.805	1.633	421	109

Sumber : Kantor Camat Tahuna

<http://sangihekab.bps.go.id>

BAB V

PERTANIAN

<http://www.ingihetekab.bps.go.id>

5

PERTANIAN

Agriculture



			
LUAS AREAL (Ha)	0	7,0	7,0
PRODUKSI (Ton)	0	12,50	2.08



Produksi Ikan Cakalang (Ton)

Tanaman Pangan

Tabel 5.1 menyajikan data Luas Panen, Produksi, dan Rata-rata Produksi tanaman ubi kayu pada tahun 2015. Dari tabel tersebut bisa kita lihat tanaman Ubi Kayu Produksi dan Rata-rata Produksi masing-masing 109 ton dan 9,08 ton/ha.

Tabel 5.2 menyajikan data Luas Panen, Produksi, dan Rata-rata Produksi Tanaman Sayur-sayuran pada tahun 2016.

Perkebunan

Pengusahaan perkebunan besar sampai keadaan tahun 2016 belum ada di Kecamatan Tahuna, semuanya masih termasuk perkebunan rakyat. Tanaman Kelapa, Pala, dan Cengkih adalah tanaman yang paling banyak diusahakan oleh rakyat dari tahun ketahun dan merupakan komoditi unggulan di Kecamatan Tahuna .

Dari tabel 5.3 bisa kita lihat bahwa produksi tanaman pala paling besar yaitu 3.260,50 ton. Produksi Tanaman kelapa sebesar 2.236,15 ton. Sedangkan produksi tanaman cengkeh adalah sebesar 531,55 ton.

Peternakan

Populasi ternak yang ada di Kecamatan Tahuna adalah sapi, kambing, dan babi. Populasi ternak yang paling banyak di Kecamatan Tahuna adalah Babi, yaitu sebanyak 307 ekor. Data tentang jumlah populasi ternak di Kecamatan Tahuna dapat dilihat pada tabel 5.5.

Banyaknya populasi unggas di Kecamatan Tahuna disajikan dalam Tabel 5.6. Dari Tabel 5.6. dapat kita lihat bahwa populasi unggas yang paling banyak di Kecamatan Tahuna adalah ayam ras, yaitu sebanyak 2.486 ekor.

Tabel : 5.1. Luas Panen, Produksi, dan Rata-rata Produksi Ubi Kayu
Di Kecamatan Tahuna
2016

Kelurahan	LuasPanen (Ha)	Produksi (Ton)	Rata-rata Produksi (Ton/Ha)
[1]	[2]	[3]	[4]
1. Sawang Bendar	-	-	-
2. Apengsembeka	-	-	-
3. Mahena	-	-	-
4. Soataloara I	-	-	-
5. Soataloara II	-	-	-
6. Bungalawang	-	-	-
7. Manente	-	-	-
8. Santiago	-	-	-
2016	7	7	2,08

Sumber : Balai Penyuluhan Pertanian, Perikanan dan Kehutanan (B P 3 K)
Kecamatan Tahuna

Tabel : 5.2.

Produksi Tanaman Sayur-sayuran
Di Kecamatan Tahuna
2016

Kelurahan	Cabe	Kacang Panjang	Ketimun	Terung	Bayam	Jumlah Produksi (Kwn)
[1]	[2]	[3]	[4]	[5]	[6]	[7]
1. Sawang Bendar	-	-	-	-	-	-
2. Apengsembeka	-	-	-	-	-	-
3. Mahena	-	-	-	-	-	-
4. Soataloara I	-	-	-	-	-	-
5. Soataloara II	-	-	-	-	-	-
6. Bungalawang	-	-	-	-	-	-
7. Manente	-	-	-	-	-	-
8. Santiago	-	-	-	-	-	-
2016	1	1	1	1	-	

Sumber : Balai Penyuluhan Pertanian, Perikanan dan Kehutanan (BP3K) Kecamatan Tahuna.

Tabel : 5.3. Produksi Perkebunan Rakyat per Jenis Tanaman
Di Kecamatan Tahuna
2016

Kelurahan	Sagu (Ton)	Kelapa (Ton)	Cengkeh (Ton)	Pala (Ton)	Kopi (Ton)	Kakao (Ton)
[1]	[2]	[3]	[4]	[5]	[6]	[7]
1. Sawang Bendar	-	681	51,25	453	-	-
2. Apengsembeka	-	180	90,30	381	-	-
3. Mahena	-	371	30	112	-	-
4. Soataloara I	-	190,20	38,20	350,20	-	-
5. Soataloara II	-	175	22	640	-	-
6. Bungalawang	-	109,35	18,50	376,10	-	-
7. Manente	-	253,60	85,20	410,20	-	-
8. Santiago	-	276	196,10	538	-	-
2016	-	2236,15	531,55	3260,5	-	-

Sumber : Balai Penyuluhan Pertanian, Perikanan dan Kehutanan
(BP3K) Kecamatan Tahuna.

Tabel : 5.4.

Banyaknya Pohon Buah-buahan, Produksi, dan Produktifitasnya Menurut Jenis Buah-buahan Di Kecamatan Tahuna 2016

Jenis Buah	Banyaknya Pohon	Produksi Kuintal (Kw)	Produktifitas Kuintal (Kw)
[1]	[2]	[3]	[4]
1. Mangga	405	20	-
2. Durian	325	12	-
3. Duku/ Langsat	687	15	-
4. Pepaya	98	1	-
5. Pisang	314	9	-
6. Manggis	140	9	-
7. Salak	-	-	-
8. Nenas	213	1	-
9. Sirsak	25	1	-
10. Jambu Air	-	-	-
11. Jambu Biji	-	-	-
12. Jeruk	120	4	-
13. Rambutan	70	12	-

Sumber : Balai Penyuluhan Pertanian Perikanan dan Kehutanan (BP 3 K) Kecamatan Tahuna.

Tabel : 5.5. Banyaknya Populasi Ternak Menurut Jenisnya
Di Kecamatan Tahuna
2016

Kelurahan	Sapi Perah	Sapi Potong	Kerbau	Kuda	Kambing	Babi
[1]	[2]	[3]	[4]	[5]	[6]	[7]
1. Sawang Bendar	-	-	-	-	6	38
2. Apengsembeka	-	-	-	-	2	30
3. Mahena	-	27	-	-	51	10
4. Soataloara I	-	-	-	-	25	40
5. Soataloara II	-	-	-	-	14	64
6. Bungalawang	-	8	-	-	10	18
7. Manente	-	14	-	-	47	60
8. Santiago	-	12	-	-	49	47
2016	-	62	-	-	204	307

Sumber : Balai Penyuluhan Pertanian Perikanan dan Kehutanan
(BP 3 K) Kecamatan Tahuna.

Tabel : 5.6. Banyaknya Populasi Unggas Menurut Jenisnya
Di Kecamatan Tahuna
2016

Kelurahan	Itik	AyamRas	AyamKampung
[1]	[2]	[3]	[4]
1. Sawang Bendar	20	-	363
2. Apengsembeka	37	-	212
3. Mahena	62	132	76
4. Soataloara I	34	68	129
5. Soataloara II	72	103	253
6. Bungalawang	16	15	137
7. Manente	13	2.125	162
8. Santiago	27	43	152
2016	281	2.486	1.294

Sumber : Balai Penyuluhan Pertanian Perikanan dan Kehutanan
(BP 3 K) Kecamatan Tahuna.

Tabel : 5.7.

Banyaknya Rumah tangga Usaha Perikanan
Di Kecamatan Tahuna
2016

Kelurahan	Tanpa Perahu	PerahuPenangkap				Motor Tempel	Kapal Motor	Jumlah
		Kecil	Sedang	Besar	Jukung			
[1]	[2]	[3]	[4]	[5]	[6]	[7]	[8]	[9]
1. Sawang Bendar	-	24	6	-	-	6	-	38
2. Apengsembeka	-	14	8	-	-	8	-	30
3. Mahena	-	-	-	-	-	-	-	-
4. Soataloara I	-	6	-	-	-	2	-	8
5. Soataloara II	-	12	-	-	-	2	-	14
6. Bungalawang	-	8	4	-	-	3	-	15
7. Manente	-	8	-	-	-	4	-	12
8. Santiago	-	6	-	-	-	2	-	8
2016	-	77	18	-	-	27	-	125

Sumber : Profil Kecamatan Tahuna

Tabel : 5.8.

Produksi Perikanan Laut Menurut Jenis Ikan
Di Kecamatan Tahuna
2015

Kelurahan	Jenis Ikan						
	Cakalang /Tuna	Tenggiri	Kakap	Kembung	Temban g	Cumi	Kerapu
[1]	[2]	[3]	[4]	[5]	[6]	[7]	
1. SawangBendar							
2. Apengsembeka							
3. Mahena							
4. Soataloara I							
5. Soataloara II							
6. Bungalawang							
7. Manente							
8. Santiago							
2016	451,25	144,90	0,08	2,70	5,95	6,95	50,40

Sumber : Profil Kecamatan Tahuna

Tabel : 5.9. Luas Panen, Produksi dan Produktifitas Jagung
Di Kecamatan Tahuna
2016

Kelurahan	Luas Panen (ha)	Produksi (Ton)	Produktifitas Ton /Ha
[1]	[2]	[3]	[4]
1. SawangBendar			
2. Apengsembeka			
3. Mahena			
4. Soataloara I			
5. Soataloara II			
6. Bungalawang			
7. Manente			
8. Santiago			
2016	7	12,5	2,50

Sumber : BP3K Kecamatan Tahuna

Tabel : 5.10. Luas Panen, Produksi dan Produktifitas Kacang Tanah
Di Kecamatan Tahuna
2016

Kelurahan	Luas Panen (ha)	Produksi (Ton)	Produktifitas (Ton /Ha)
[1]	[2]	[3]	[4]
1. SawangBendar			
2. Apengsembeka			
3. Mahena			
4. Soataloara I			
5. Soataloara II			
6. Bungalawang			
7. Manente			
8. Santiago			
2016	2	4,3	0,8

Sumber : BP3K Kecamatan Tahuna

Tabel : 5.11. Luas Panen, Produksi dan Produktifitas Ubi Jalar
Di Kecamatan Tahuna
2016

Kelurahan	Luas Panen (ha)	Produksi (Ton)	Produktifitas (Ton /Ha
[1]	[2]	[3]	[4]
1. SawangBendar			
2. Apengsembeka			
3. Mahena			
4. Soataloara I			
5. Soataloara II			
6. Bungalawang			
7. Manente			
8. Santiago			
2016	6	27	6

Sumber : BP3K Kecamatan Tahuna

Tabel : 5.12.

Luas Panen, Produksi dan Produktifitas Talas
Di Kecamatan Tahuna
2016

Kelurahan	Luas Panen (ha)	Produksi (Ton)	Produktifitas (Ton /Ha)
[1]	[2]	[3]	[4]
1. SawangBendar			
2. Apengsembeka			
3. Mahena			
4. Soataloara I			
5. Soataloara II			
6. Bungalawang			
7. Manente			
8. Santiago			
2016	12	28	3,5

Sumber : BP3K Kecamatan Tahuna

<http://sangihekab.bps.go.id>

BAB VI

**INDUSTRI,
PERTAMBANGAN,
DAN ENERGI**



6

**INDUSTRI, PERTAMBANGAN,
dan ENERGI***Industry, Mining and Energy***Banyaknya Rumah Yang Memiliki Listrik
Menurut Jenisnya, 2016**

4.043

Listrik PLN
meteran

222

Listrik PLN
tanpa meteran

-

Non PLN dan
Bukan Listrik**Tahun 2016 jumlah
pelanggan aktif Air minum
untuk jenis konsumen
Tempat Tinggal sebesar**

4.458

**Air Minum yang
disalurkan pada
tahun 2016 adalah**

2.891.

526 m³

Industri dibedakan atas beberapa jenis, yaitu industri hasil pertanian dan kehutanan, industri aneka serta industri logam, mesin dan kimia. Namun pada publikasi ini data tersebut belum tersedia.

Tabel 6.1 menyajikan data banyaknya usaha industri kecil dan kerajinan rumah tangga yang terdapat di Kecamatan Tahuna tahun 2016. Data banyaknya pelanggan listrik disajikan dalam Tabel 6.2, sedangkan data banyaknya pelanggan air minum di Kecamatan Tahuna dapat dilihat pada Tabel 6.3.

<http://sangihekab.bps.go.id>

Tabel : 6.1. Banyaknya Usaha Industri Kecil dan Kerajinan Rumah tangga
Di Kecamatan Tahuna
2016

Kelurahan	Jenis Industri Kecil/Kerajinan Rumah tangga				
	Batu Bata/ Batako	Meubel	Bengkel	Pandai Besi	Tukang Kayu
[1]	[2]	[3]	[4]	[5]	[6]
1. Sawang Bendar	-	1	12	-	19
2. Apengsembeka	-	1	4	-	10
3. Mahena	-	-	3	-	5
4. Soataloara I	-	2	6	-	10
5. Soataloara II	-	5	7	-	19
6. Bungalawang	-	1	7	-	10
7. Manente	-	3	4	1	16
8. Santiago	-	2	4	-	12
2016	-	15	47	1	101

Sumber : Kantor Kecamatan Tahuna

Tabel : 6.1. Banyaknya Usaha Industri Kecil dan Kerajinan Rumah tangga
Di Kecamatan Tahuna
2016

Lanjutan

Kelurahan	Jenis Industri Kecil/Kerajinan Rumah tangga				
	Kerajinan Bambu	Kue	Servis Elektr onik	Salon/ Pangkas Rambut	Jahit
[1]	[2]	[3]	[4]	[5]	[6]
1. Sawang Bendar	-	20	4	9	12
2. Apengsembeka	-	25	1	1	3
3. Mahena	-	5	2	-	-
4. Soataloara I	-	9	3	3	2
5. Soataloara II	-	6	4	1	2
6. Bungalawang	-	30	3	-	2
7. Manente	-	12	2	1	2
8. Santiago	-	16	4	-	4
2016	-	123	23	15	27

Sumber : Kantor Kecamatan Tahuna

Tabel : 6.2. Banyaknya Rumah Yang Memiliki Listrik Menurut Jenisnya Di Kecamatan Tahuna 2016

Kelurahan	Listrik PLN	Listrik Non PLN
[1]	[2]	[3]
1. Sawang Bendar	543	-
2. Apengsembeka	456	5
3. Mahena	343	24
4. Soataloara I	506	7
5. Soataloara II	654	27
6. Bungalawang	478	15
7. Manente	560	-
8. Santiago	503	120
2016	4.043	222

Sumber : Kantor PLN dan Kantor Kecamatan Tahuna

Tabel : 6.3. Banyaknya Pelanggan Air Minum Menurut Jenis Pelanggan di Kecamatan Tahuna 2016

Tahun	Rumah Tangga	Hotel/ Obyek Wisata	Badan Sosial/ Puskesmas/ Tempat Ibadah	Umum
[1]	[2]	[3]	[4]	[5]
2016	5458	375	106	-
2015	7692	15	368	
2014	11.782	5	5	
2013	2.853	9	30	65

Sumber : Kantor PDAM Tahuna

Tabel : 6.3. Banyaknya Pelanggan Air Minum Menurut Jenis Pelanggan di Kecamatan Tahuna 2016

Tahun	Toko/ Industri	Lain-lain	lanjutan
			Jumlah
[1]	[2]	[3]	[4]
2016	407	-	6346
2015	407	-	8.482
2014	485	29	12.306
2013	60	29	3.046

Sumber : Kantor PDAM Tahuna

Tabel : 6.4. Banyaknya dan Nilai Air Minum yang Disalurkan Menurut Jenis Konsumen Di Kecamatan Tahuna 2016

Kategori	Air Minum yang Disalurkan	
	Banyaknya (M ³)	Nilai (Rp)
[1]	[2]	[3]
1. Rumah/Tempat Tinggal	102.725	458.787.450
2. Hotel/Obyek Wisata	11.286	53.213.600
3. Badan Sosial/Tempat Ibadah	2565	10.333.450
4. Sarana Umum	-	-
5. Toko/Industri/Perusahaan	59	250.500
6. Industri/Kantor Pemerintah	904.449	354.317.000,-
7. Lainnya	-	-
8. Susut/Hilang Dalam Penyaluran	-	-
2016	2.891.526	8.689.937.750,-

Sumber : Kantor PDAM Tahuna

Tabel : 6.5. Banyaknya Air Minum yang Disalurkan Menurut Bulan
Di Kecamatan Tahuna
2016

Bulan Operasi	Air Minum yang Disalurkan (M ³)
[1]	[2]
1. Januari	188.155
2. Pebruari	169.265
3. Maret	177136
4. April	177997
5. Mei	185712
6. Juni	177082
7. Juli	169489
8. Agustus	171356
9. September	164414
10. Oktober	167454
11. November	163729
12. Desember	174095
2016	1897917

Sumber : Kantor PDAM Tahuna



BAB VII

PERDAGANGAN

<http://angihekab.bps.go.id>

7

PERDAGANGAN

Trade

BANYAKNYA JENIS KEGIATAN PERDAGANGAN



Kecamatan Tahuna sampai dengan tahun 2016 telah memiliki 1 (satu) buah bangunan pasar dengan bangunan permanen terletak di Kelurahan Sawangbendar Banyaknya toko, warung/kios di masing-masing kelurahan dapat dilihat pada Tabel 7.1.

<http://sangihekab.bps.go.id>

Tabel : 7.1. Banyaknya Pasar, Toko, Warung dan Los di Kecamatan Tahuna 2016

Kelurahan	Pasar		Toko	Warung
	Bangunan	Tanpa Bangunan		
[1]	[2]	[3]	[4]	[5]
1. Sawang Bendar	1	-	376	264
2. Apengsembeka	-	-	-	45
3. Mahena	-	-	-	13
4. Soataloara 1	-	-	-	41
5. Soataloara 2	-	-	-	33
6. Bungalawang	-	-	1	35
7. Manente	-	-	-	37
8. Santiago	-	-	-	56
2016	1	-	378	524

Sumber : Kantor Camat Tahuna

Tabel : 7.2. Banyaknya Hotel/Penginapan, Asrama/Kost dan Restoran/Rumah Makan Di Kecamatan Tahuna 2016

Kelurahan	Hotel/ Penginapan	Asrama/ Kost	Restoran/ Rumah Makan
[1]	[2]	[3]	[4]
1. Sawang Bendar	2	24	67
2. Apengsembeka	-	14	-
3. Mahena	-	6	-
4. Soataloara 1	1	27	3
5. Soataloara 2	2	23	1
6. Bungalawang	-	14	1
7. Manente	-	6	1
8. Santiago	-	6	1
2016	5	120	74

Sumber : Kantor Camat Tahuna

<http://sangihekab.bps.go.id>



BAB VIII

**TRANSPORTASI,
KOMUNIKASI, DAN
PARIWISATA**

8

TRANSPORTASI, KOMUNIKASI dan PARIWISATA

Transportation, Communication and Tourism



Sarana Komunikasi



POS INDONESIA



Jalan merupakan prasarana angkutan darat yang penting untuk memperlancar kegiatan perekonomian. Tersedianya jalan yang berkualitas sangat mendukung usaha pembangunan khususnya untuk memudahkan mobilitas penduduk dan memperlancar lalu lintas barang dari satu daerah ke daerah lain.

Keadaan jalan dan panjang jalan menurut lapisan permukaan dan jenis jalan dapat dilihat pada Tabel 8.1 dan Tabel 8.2. Jumlah jembatan di Kecamatan Tahuna tahun 2016 dapat dilihat pada tabel 8.3.

Untuk memenuhi transportasi darat di Kecamatan Tahuna tersedia jenis kendaraan angkutan darat utama, yaitu kendaraan bermotor roda dua dan roda empat. Jumlah kendaraan bermotor di Kecamatan Tahuna pada tahun 2015 dapat dilihat dalam Tabel 8.4.

Tabel 8.5 menyajikan data banyaknya sarana telekomunikasi yang ada di Kecamatan Tahuna tahun 2016.

Tabel : 8.1. Keadaan Jalan Menurut Lapisan Permukaan dan Jenis Jalan di Kecamatan Tahuna 2016

(m)

Kelurahan	Jalan Nasional			Jalan Kabupaten		
	Aspal	Kerikil	Tanah	Aspal	Kerikil	Tanah
[1]	[2]	[3]	[4]	[5]	[6]	[7]
1. Sawang Bendar	-	-	-	-	-	-
2. Apengsembeka	-	-	-	-	-	-
3. Mahena	-	-	-	-	-	-
4. Soataloara 1	-	-	-	-	-	-
5. Soataloara 2	-	-	-	-	-	-
6. Bungalawang	-	-	-	-	-	-
7. Manente	-	-	-	-	-	-
8. Santiago	-	-	-	-	-	-
2015	-	-	-	-	-	-

Sumber : Kantor Camat Tahuna

Tabel : 8.1. Keadaan Jalan Menurut Lapisan Permukaan dan Jenis Jalan di Kecamatan Tahuna 2016

Kelurahan	Lanjutan (m)		
	JalanDesa/Kelurahan		
	Aspal	Kerikil	Tanah
[1]	[2]	[3]	[4]
1. Sawang Bendar	-	-	-
2. Apengsembeka	-	-	-
3. Mahena	-	-	-
4. Soataloara 1	-	-	-
5. Soataloara 2	-	-	-
6. Bungalawang	-	-	-
7. Manente	-	-	-
8. Santiago	-	-	-
2016	-	-	-

Sumber : Kantor Camat Tahuna

Tabel : 8.2. Keadaan Jalan Menurut Permukaan dan Jenis Jalan di Kecamatan Tahuna 2016

(m)

Kelurahan	Jalan Nasional			Jalan Kabupaten		
	Baik	Sedang	Rusak	Baik	Sedang	Rusak
[1]	[2]	[3]	[4]	[5]	[6]	[7]
1. Sawang Bendar	-	-	-	-	-	-
2. Apengsembeka	-	-	-	-	-	-
3. Mahena	-	-	-	-	-	-
4. Soataloara 1	-	-	-	-	-	-
5. Soataloara 2	-	-	-	-	-	-
6. Bungalawang	-	-	-	-	-	-
7. Manente	-	-	-	-	-	-
8. Santiago	-	-	-	-	-	-
2016	-	-	-	-	-	-

Sumber : Kantor Camat Tahuna

Tabel : 8.2. Keadaan Jalan Menurut Permukaan dan Jenis Jalan di Kecamatan Tahuna 2016

Kelurahan	Lanjutan (m)		
	Jalan Desa/Kelurahan		
	Baik	Sedang	Rusak
[1]	[2]	[3]	[4]
1. Sawang Bendar	2.000	-	-
2. Apengsembeka	2.000	-	-
3. Mahena	2.500	-	-
4. Soataloara 1	2.230	-	-
5. Soataloara 2	3.500	-	-
6. Bungalawang	810	-	-
7. Manente	3.000	-	-
8. Santiago	2.400	-	-
2016	17.870	-	-

Sumber : Kantor Camat Tahuna

Tabel : 8.3. Panjang dan Jumlah Jembatan Menurut Konstruksi di Kecamatan Tahuna 2016

Kelurahan	Panjang (m)	Jenis Konstruksi	
		Beton	Rangka Beton
[1]	[2]	[3]	[4]
1. Sawang Bendar	12	-	-
2. Apengsembeka	-	-	-
3. Mahena	6	-	-
4. Soataloara 1	-	-	-
5. Soataloara 2	12	-	-
6. Bungalawang	25	-	-
7. Manente	-	-	-
8. Santiago	125	-	-
2016	67	-	-

Sumber : Kantor Camat Tahuna

Tabel : 8.3. Panjang dan Jumlah Jembatan Menurut Konstruksi di Kecamatan Tahuna 2015

Kelurahan	Jenis Konstruksi		
	Kayu	Penyeberangan	Lainnya
	[1]	[2]	[3]
1. Sawang Bendar	-	-	-
2. Apengsembeka	-	-	-
3. Mahena	-	-	-
4. Soataloara 1	-	-	-
5. Soataloara 2	-	-	-
6. Bungalawang	-	-	-
7. Manente	-	-	-
8. Santiago	-	-	-
2015	-	-	-

Sumber : Kantor Camat Tahuna

Tabel :8.4. Banyaknya Kendaraan Bermotor dan Tidak Bermotor Menurut Jenisnya di Kecamatan Tahuna 2015

Kelurahan	Truk	Bus	Mobil Penumpang	Sepeda Motor
[1]	[2]	[3]	[4]	[5]
1. Sawang Bendar	11	-	13	79
2. Apengsembeka	5	-	8	139
3. Mahena	-	-	-	-
4. Soataloara 1	11	-	-	110
5. Soataloara 2	-	-	-	-
6. Bungalawang	-	-	75	187
7. Manente	-	-	-	-
8. Santiago	-	-	12	-
2015	27	-	108	515

Sumber : Kantor Camat Tahuna

Tabel : 8.4. Banyaknya Kendaraan Bermotor dan Tidak Bermotor Menurut Jenisnya di Kecamatan Tahuna 2015

Kelurahan	Sepeda	Perahu Motor Tempel	Lanjutan	
			Sampan/Perahu	Gerobak
[1]	[2]	[3]	[4]	[5]
1. Sawang Bendar	32	-	-	-
2. Apengsembeka	-	23	17	-
3. Mahena	-	-	-	-
4. Soataloara 1	-	-	-	-
5. Soataloara 2	-	-	-	-
6. Bungalawang	16	30	16	16
7. Manente	-	-	-	-
8. Santiago	-	-	-	-
2015	48	53	33	16

Sumber : Kantor Camat Tahuna

Tabel : 8.5. Banyaknya Sarana Komunikasi di Kecamatan Tahuna Barat 2014

Kelurahan	Televisi	Radio	Telepon	Wartel
[1]	[2]	[3]	[4]	[5]
1. Sawang Bendar	429	78	124	-
2. Apengsembeka	397	124	94	-
3. Mahena	-	-	4	-
4. Soataloara 1	486	132	163	-
5. Soataloara 2	651	341	132	-
6. Bungalawang	417	265	141	-
7. Manente	-	-	-	-
8. Santiago	-	-	-	-
2014	2.380	940	658	-

Sumber : Kantor Camat Tahuna

Tabel : 8.5.

Banyaknya Sarana Komunikasi
di Kecamatan Tahuna Barat
2015

Lanjutan

Kelurahan	Usaha TV Kabel	Jasa Telepon	Parabola	Pos
[1]	[2]	[3]	[4]	[5]
1. Sawang Bendar	1	-	-	-
2. Apengsembeka	-	-	-	-
3. Mahena	-	-	-	-
4. Soataloara I	1	-	-	-
5. Soataloara II	-	-	-	-
6. Bungalawang	1	-	-	-
7. Manente	1	-	-	-
8. Santiago	1	-	-	-
2015	5	-	-	-

Sumber : Kantor Camat Tahuna

<http://sangihekab.bps.go.id>

A large, stylized teal shape resembling a curved arrow or a segment of a circle, pointing towards the top right, set against a white background.

BAB IX

KEUANGAN DAN HARGA-HARGA

9

KEUANGAN DAN HARGA*Finance dan Prices***TARGET PAJAK BUMI BANGUNAN
TAHUN 2016****Rp. 305.686.233****1 KELURAHAN TARGET PAJAK BUMI DAN
BANGUNAN TERBESAR
DI KECAMATAN TAHUNA**

Rp.

**SAWANG
BENDAR**Rp.
118.728.811

Rp.

Realisasi PBB Tahun 2016 di kecamatan Tahuna sebesar Rp. 305.686.233,- lengkapnya data dapat dilihat pada tabel 9.1. Tabel 9.2. menyajikan data realisasi PAD tercatat sebesar Rp. 44.881.100,- Banyaknya koperasi di kecamatan Tahuna dapat dilihat pada tabel 9.3. Sedangkan data harga rata-rata sembilan bahan pokok dapat dilihat pada tabel 9.4.

<http://sangihekab.bps.go.id>

Kelurahan	Target	Realisasi	Sisa	Persentase (%)
[1]	[2]	[3]	[4]	[5]
1. Sawang Bendar	118.728.811	118.728.811	-	100
2. Apengsembeka	24.047.167	24.047.167	-	100
3. Mahena	8.941.120	8.941.120	-	100
4. Soataloara 1	38.518.598	38.518.598	-	100
5. Soataloara 2	38.642.996	38.642.996	-	100
6. Bungalawang	25.118.970	25.118.970	-	100
7. Manente	25.357.000	25.357.000	-	100
8. Santiago	26.331.571	26.331.571	-	100
2016	305.686.233	305.686.233	-	100

Tabel 9.2.

Target dan Realisasi PAD
Di Kecamatan Tahuna
2016

JenisRetribusi	Target Pajak	Realisasi	Persen tase
[1]	[2]	[3]	[4]
Pajak Daerah	-	-	-
Pajak Hotel/Restoran	-	-	-
Pajak Hiburan	-	-	-
Pajak Reklame	-	-	-
Pajak Penggalian C	-	-	-
Pajak TV/Parabola	-	-	-
Jumlah A	-	-	-
Retribusi Daerah	-	-	-
Retribusi Kebersihan	-	-	-
Retribusi Bea Pasar	-	-	-
Retribusi Penggantian KTP/AkteSipil	10.691.500	10.691.500	100
Retribusi Kekayaan Daerah	-	-	-
Retribusi Pendaratan Kapal	-	-	-
Retribusi Penangkapan Kapal	-	-	-
Retribusi Ijin Usaha	-	-	-
Retribusi Ijin Bangunan	26.500.000	26.500.000	100
Retribusi Minuman Beralkohol	-	-	-
Retribusi Ijin Gangguan	-	-	-
Retribusi Ijin Perikanan	-	-	-
Retribusi SKPI	-	-	-
Retribusi Pengendalian Hasil Perikanan	-	-	-
Retribusi Pengendalian Hasil Bumi	-	-	-
Retribusi Jasa Usaha	8.640.000	7.689.600	89
Jumlah B	45.831.500	44.881.100	289
Jumlah (A+B)	45.831.500	44.881.100	289

Sumber : Kantor Kecamatan Tahuna

Tabel : 9.3. Banyaknya Koperasi Menurut Jenisnya
Di Kecamatan Tahuna
2016

Desa	Koperasi						
	KUD Mandiri	KUD	KPN	ABRI	Veteran	Pensiunan	Inkra
[1]	[2]	[3]	[4]	[5]	[6]	[7]	[8]
1. Sawang Bendar	-	1	-	-	-	-	-
2. Apengsembeka	-	-	-	-	-	-	-
3. Mahena	-	-	-	-	-	-	-
4. Soataloara I	-	-	-	-	-	-	-
5. Soataloara II	-	-	-	-	-	-	-
6. Bungalawang	-	-	-	2	-	-	-
7. Manente	-	-	-	-	-	-	-
8. Santiago	-	-	-	-	-	-	-
2016	-	1	-	2	-	-	-

Sumber : Kantor Kecamatan Tahuna

Tabel : 9.3.

Banyaknya Koperasi Menurut Jenisnya
Di Kecamatan Tahuna
2016

Lanjutan

Desa	Koperasi				
	Karyawan	Angkutan Darat	Simpan Pinjam	Serba Usaha	Sekolah
[1]	[2]	[3]	[4]	[5]	[6]
1. Sawang Bendar	-	-	1	-	-
2. Apengsembeka	-	-	2	-	-
3. Mahena	-	-	-	-	-
4. Soataloara I	-	-	2	-	2
5. Soataloara II	-	-	-	-	-
6. Bungalawang	-	-	1	-	-
7. Manente	-	-	-	-	1
8. Santiago	-	-	1	-	1
2015	-	-	7	-	4

Sumber : Kantor Kecamatan Tahuna

Tabel : 9.4. Harga Rata-rata Sembilan Bahan Pokok di Kecamatan Tahuna 2016

Bulan	Beras (kg)	Ikan Asin (kg)	Minyak Kelapa (liter)	Gula Pasir (kg)	Garam (bkskecil)
[1]	[2]	[3]	[4]	[5]	[6]
Januari	12.000	15.000	10.500	13.000	800
Pebruari	12.000	15.000	10.500	13.000	800
Maret	10.000	15.000	10.500	13.000	800
April	12.000	15.000	10.500	13.000	800
Mei	12.000	15.000	10.500	13.000	800
Juni	12.000	15.000	10.500	13.000	800
Juli	12.000	15.000	10.500	13.000	800
Agustus	12.000	30.000	10.500	13.000	1.000
September	12.500	30.000	10.500	13.000	1.000
Oktober	12.500	30.000	10.500	13.000	1.000
November	12.000	30.000	10.500	13.000	1.000
Desember	12.500	30.000	12.000	13.000	1.000

Sumber : Pasar Towo'e Kecamatan Tahuna

Tabel : 9.4. Harga Rata-rata Sembilan Bahan Pokok
di Kecamatan Tahuna
2014

Bulan	Minyak Tanah (liter)	Sabun (batang)	Teteron* (m ²)	Lanjutan
				Batik* (m ²)
[1]	[2]	[3]	[4]	[5]
Januari	3.000	2.500	14.000	30.000
Pebruari	3.000	2.500	14.000	30.000
Maret	3.000	2.500	14.000	30.000
April	3.000	2.500	14.000	30.000
Mei	3.000	2.500	14.000	30.000
Juni	3.000	2.500	14.000	30.000
Juli	3.000	2.500	14.000	30.000
Agustus	3.000	2.500	14.000	32.500
September	3.000	2.500	14.000	32.500
Oktober	3.000	2.500	14.000	32.500
November	3.000	2.500	14.000	32.500
Desember	3.000	3.000	17.000	37.500

Sumber : Pasar Towo'e Kecamatan Tahuna

<http://sangihekab.bps.go.id>

DATA

MENCERDASKAN BANGSA



**BADAN PUSAT STATISTIK
KABUPATEN KEPULAUAN SANGIHE**
Jl. Baru Tona Tahuna Timur 95815
Telp:0432-24547; email : bps7103@bps.go.id
website : sangihekab.bps.go.id

