

KATALOG/CATALOGUE: 1102001.6171011
ISSN 2655-4569

PUBLIKASI/PUBLICATION OF

KECAMATAN *Pontianak Tenggara* DALAM ANGKA

PONTIANAK TENGGARA DISTRICT IN FIGURES

2024 / VOL. 15, 2024



**BADAN PUSAT STATISTIK
KOTA PONTIANAK**
BPS-STATISTICS PONTIANAK MUNICIPALITY

<https://pontianakkota.bps.go.id>

KECAMATAN *Pontianak Tenggara* DALAM ANGKA

PONTIANAK TENGGARA DISTRICT IN FIGURES

2024 / VOL. 15, 2024



**BADAN PUSAT STATISTIK
KOTA PONTIANAK**
BPS-STATISTICS PONTIANAK MUNICIPALITY

KECAMATAN PONTIANAK TENGGARA DALAM ANGKA
Pontianak Tenggara District in Figures
2024

Volume 15, 2024

Katalog/*Catalogue*: 1102001.6171011

ISSN: 2655-4569

Nomor Publikasi/*Publication Number*: 61710.2416

Ukuran Buku/*Book Size*: 14,8 cm x 21 cm

Jumlah Halaman/*Number of Pages* : xxviii+134 halaman/*pages*

Penyusun Naskah/*Manuscript Drafter*:

BPS Kota Pontianak

BPS-Statistics Pontianak Municipality

Penyunting/*Editor*:

BPS Kota Pontianak

BPS-Statistics Pontianak Municipality

Pembuat Kover/*Cover Designer*:

BPS Kota Pontianak

BPS-Statistics Pontianak Municipality

Penerbit/*Publisher*

©BPS Kota Pontianak/*BPS-Statistics Pontianak Municipality*

Sumber Ilustrasi/*Illustration Source*: www.canva.com

Dilarang mereproduksi dan/atau menggandakan sebagian atau seluruh isi buku ini untuk tujuan komersial tanpa izin tertulis dari Badan Pusat Statistik Kota Pontianak.
It is prohibited to reproduce and/or duplicate part or all of this book for commercial purpose without permission from BPS-Statistics Pontianak Municipality.

ISSN 2655-4569

TIM PENYUSUN/TEAM MEMBERS
KECAMATAN PONTIANAK TENGGARA DALAM ANGKA
Pontianak Tenggara District in Figures
2024

Volume 15, 2024

Pengarah/Director

Suswandi

Penanggung Jawab/Persons in Charge

Suswandi

Penyunting/Editors

Syafa'atun

Pengolah Data dan Penulis Naskah/Data Processor and Writers

Yovi Iswanto Wibowo

Yuni Sriwinarni

Penata Letak/Layout Designers

Yovi Iswanto Wibowo

Penerjemah/Translators

Yovi Iswanto Wibowo

KONTRIBUTOR DATA/DATA CONTRIBUTORS

1. Kementerian Agama Kota Pontianak/*Ministry of Religious Affairs Office of Pontianak Municipality*
2. Pengadilan Agama Kota Pontianak/*Religion Court of Pontianak Municipality*
3. Badan Kepegawaian dan Pengembangan Sumber Daya Manusia Kota Pontianak/*Pontianak Municipality Personnel and Human Resources Development Government Agency*
4. Badan Penanggulangan Bencana Daerah Kota Pontianak/*Disaster Management Religion Office of Pontianak Municipality*
5. Badan Pusat Statistik/*BPS-Statistics Indonesia*
6. Dinas Kependudukan dan Pencacatan Sipil Kota Pontianak/*Regional Population and Civil Registry Office of Pontianak Municipality*
7. Kantor Camat Pontianak Tenggara/*Pontianak Tenggara District Office*
8. Kantor Lurah Bangka Belitung Laut/*Bangka Belitung Laut Urban Village Office*
9. Kantor Lurah Bangka Belitung Darat/*Bangka Belitung Darat Urban Village Office*
10. Kantor Lurah Bansir Laut/*Bansir Laut Urban Village Office*
11. Kantor Lurah Bansir Darat/*Bansir Darat Urban Village Office*

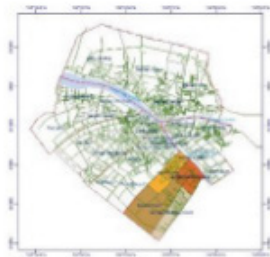
PETA WILAYAH KECAMATAN PONTIANAK TENGGARA

MAP OF PONTIANAK TENGGARA DISTRICT



Legenda

- - - Batas Kabupaten/Kota
- · - · - Batas Kecamatan
- Batas Kelurahan
- Sungai
- Jalan Arteri
- Jalan Lokal/Gang



KEPALA BPS KOTA PONTIANAK
HEAD OF BPS-STATISTICS PONTIANAK MUNICIPALITY



SUSWANDI

KATA PENGANTAR

Publikasi Kecamatan Pontianak Tenggara Dalam Angka 2024 adalah publikasi Badan Pusat Statistik (BPS) di tingkat kecamatan yang menyajikan data lintas sektoral dari masing-masing sektor.

Data yang disajikan dalam buku ini merupakan data seri tahunan. Untuk beberapa jenis data dirinci menurut wilayah yang lebih kecil, yaitu kelurahan.


Data yang ada dalam publikasi ini diperoleh dari beberapa sumber, yaitu:

1. Survei yang diselenggarakan baik oleh BPS secara mandiri, maupun bekerjasama dengan instansi lain.
2. Kompilasi hasil pencatatan administrasi dari masing-masing instansi pemerintah.

Kepada semua pihak yang telah memberikan bantuan sehingga publikasi ini dapat terwujud, disampaikan penghargaan dan ucapan terima kasih yang sebesar-besarnya.

Untuk perbaikan publikasi ini di masa yang akan datang, tanggapan dan saran dari pemakai data sangat diharapkan.

Pontianak , September 2024
Kepala Badan Pusat Statistik
Kota Pontianak



Suswandi, MSE, MA

PREFACE

Pontianak Tenggara District in Figures is the publication of the BPS-Statistics Indonesia at the district level that presents cross-sectoral data from each sector.

The data presented in this book is an annual data series. Some types of data are broken down according to a smaller area, namely urban village.


The data in this publication were obtained from several sources:

- 1. Survey conducted either by BPS independently, or in collaboration with other agencies.*
- 2. Compilation of administrative records from each government agency.*

To all those who have provided assistance so that this publication can be realized, we express our deepest appreciation and gratitude.

For the improvement of this publication in the future, feedback and suggestions from data users are highly expected.

*Pontianak, September 2024
Head of BPS-Statistics
Pontianak Municipality*



Suswandi, MSE, MA

DAFTAR ISI/CONTENTS
KECAMATAN PONTIANAK TENGGARA DALAM ANGKA
Pontianak Tenggara District in Figures
2024

Volume 15, 2024

	Halaman <i>Page</i>
Kata Pengantar/ <i>Preface</i>	xi
Daftar Isi/ <i>Contents</i>	xiii
Daftar Tabel/ <i>List of Tables</i>	xv
Daftar Gambar/ <i>List of Figures</i>	xxiii
Penjelasan Umum/ <i>Explanatory Notes</i>	xxv
1. Geografi/ <i>Geography</i>	1
2. Pemerintahan/ <i>Government</i>	11
3. Penduduk/ <i>Population</i>	31
4. Sosial dan Kesejahteraan Rakyat/ <i>Social and Welfare</i>	67
5. Pertanian/ <i>Agriculture</i>	91
6. Pariwisata, Transportasi, dan Komunikasi/ <i>Tourism, Transportation, and Communication</i>	107
7. Perbankan, Koperasi, dan Perdagangan/ <i>Banking, Cooperative, and Trade</i>	119
Daftar Pustaka/ <i>Bibliography</i>	134

DAFTAR TABEL/LIST OF TABLES

	Halaman Page
1. GEOGRAFI/GEOGRAPHY	
1.1 Luas Daerah Menurut Kelurahan di Kecamatan Pontianak Tenggara, 2023 <i>Total Area by Urban Village in Pontianak Tenggara District, 2023.....</i>	7
1.2 Jarak ke Ibukota Kecamatan dan Ibukota Kotamadya Menurut Kelurahan di Kecamatan Pontianak Tenggara (km), 2023 <i>Distance to the District Capital and Municipal Capital by Urban Village in Pontianak Tenggara District (km), 2023.....</i>	8
1.3 Batas Wilayah Kecamatan Pontianak Tenggara Menurut Arah Mata Angin <i>Regional Boundary of Pontianak Tenggara District According to the Wind Direction.....</i>	9
2. PEMERINTAHAN/GOVERNMENT	
2.1 Jumlah Rukun Warga (RW) dan Rukun Tetangga (RT) Menurut Kelurahan di Kecamatan Pontianak Tenggara, 2023 <i>Number of Hamlet and Neighbourhood Association by Urban Village Pontianak Tenggara District, 2023.....</i>	18
2.2 Jumlah Pegawai Negeri Sipil Menurut Instansi Pemerintahan dan Jenis Kelamin Menurut Kelurahan di Kecamatan Pontianak Tenggara, 2023 <i>Number of Civil Servants by Government Institution and Sex in Pontianak Tenggara District, 2023.....</i>	19
2.3 Jumlah Pegawai Negeri Sipil Menurut Instansi Pemerintahan, Golongan, Jenis Kelamin di Kecamatan Pontianak Tenggara, 2023 <i>Number of Civil Servants by Government Institution, Grade, and Sex in Pontianak Tenggara District, 2023.....</i>	20
2.4 Jumlah Pegawai Negeri Sipil Menurut Instansi Pemerintahan, Tingkat Pendidikan, dan Jenis Kelamin di Kecamatan Pontianak Tenggara, 2023 <i>Number of Civil Servants by Government Institution, Education, and Sex in Pontianak Tenggara District, 2023.....</i>	24

Tabel Table	Halaman Page	
2.5	Nama-nama Camat yang Pernah/Masih Menjabat di Kecamatan Pontianak Tenggara, 2023 <i>Name of Camat/District Chief Who Have/Still Served in Pontianak Tenggara District, 2023</i>	28
2.6	Nama-nama Lurah Menurut Kelurahan di Kecamatan Pontianak Tenggara, 2023 <i>Name of Lurah/Urban Village Chief by Urban Village in Pontianak Tenggara District, 2023</i>	29
2.7	Alamat Kantor Lurah dan Kantor Camat di Kecamatan Pontianak Tenggara, 2023 <i>Address of Lurah and Camat Office in Pontianak Tenggara District, 2023</i>	30
3. PENDUDUK/POPULATION		
3.1	Penduduk, Distribusi Persentase Penduduk, Kepadatan Penduduk, Rasio Jenis Kelamin Penduduk Menurut Kelurahan di Kecamatan Pontianak Tenggara, 2023 <i>Population, Percentage Distribution of Population, Population Density, and Population Sex Ratio by Urban Village in Pontianak Tenggara District, 2023</i>	37
3.2	Jumlah Penduduk Menurut Kelompok Umur dan Jenis Kelamin di Kecamatan Pontianak Tenggara, 2023 <i>Population by Age Groups and Sex in Pontianak Tenggara District, 2023</i>	39
3.3	Jumlah Penduduk Menurut Kelompok Umur dan Jenis Kelamin di Kelurahan Bangka Belitung Laut, 2023 <i>Population by Age Groups and Sex in Bangka Belitung Laut Urban Village, 2023</i>	40
3.4	Jumlah Penduduk Menurut Kelompok Umur dan Jenis Kelamin di Kelurahan Bangka Belitung Darat, 2023 <i>Population by Age Groups and Sex in Bangka Belitung Darat Urban Village, 2023</i>	41

Tabel Table	Halaman Page
3.5	Jumlah Penduduk Menurut Kelompok Umur dan Jenis Kelamin di Kelurahan Bansir Laut, 2023 <i>Population by Age Groups and Sex in Bansir Laut Urban Village, 2023</i> 42
3.6	Jumlah Penduduk Menurut Kelompok Umur dan Jenis Kelamin di Kelurahan Bansir Darat, 2023 <i>Population by Age Groups and Sex in Bansir Darat Urban Village, 2023</i> 43
3.7	Jumlah Penduduk Menurut Kelurahan, Agama, dan Jenis Kelamin di Kecamatan Pontianak Tenggara, 2023 <i>Population by Urban Village, Religion, and Sex in Pontianak Tenggara District, 2023</i> 44
3.8	Jumlah Penduduk Menurut Kelurahan, Status Perkawinan, dan Jenis Kelamin di Kecamatan Pontianak Tenggara, 2023 <i>Population by Urban Village, Marital Status, and Sex in Pontianak Tenggara District, 2023</i> 51
3.9	Jumlah Penduduk Menurut Kelurahan, Pendidikan Tertinggi, dan Jenis Kelamin di Kecamatan Pontianak Tenggara, 2023 <i>Population by Urban Village, Highest Education Level, and Sex in Pontianak Tenggara District, 2023</i> 55
3.10	Jumlah Penduduk Wajib KTP dan Rasio Wajib KTP Menurut Kelurahan dan Jenis Kelamin di Kecamatan Pontianak Tenggara, 2023 <i>Number of Obligatory ID Card Population and Ratio by Urban Village and Sex in Pontianak Tenggara District, 2023</i> 65
4.	SOSIAL DAN KESEJAHTERAAN RAKYAT/SOCIAL AND WELFARE
4.1	PENDIDIKAN EDUCATION
4.1.1	Banyaknya Desa ¹ /Kelurahan yang Memiliki Fasilitas Sekolah Menurut Tingkat Pendidikan di Kecamatan Pontianak Tenggara, 2021–2023 <i>Number of Villages¹/Urban Village Having Educational Facilities by Educational Level in Pontianak Tenggara District, 2021–2023</i> 75

Tabel Table	Halaman Page	
4.1.2	Jumlah Sekolah Menurut Tingkat Pendidikan di Kecamatan Pontianak Tenggara, 2023/2024 <i>Number of Schools by Educational Level in Pontianak Tenggara District, 2023/2024</i>	76
4.1.3	Jumlah Guru Menurut Tingkat Pendidikan di Kecamatan Pontianak Tenggara, 2023/2024 <i>Number of Teachers by Educational Level in Pontianak Tenggara District, 2023/2024</i>	77
4.1.4	Jumlah Murid Menurut Tingkat Pendidikan di Kecamatan Pontianak Tenggara, 2023/2024 <i>Number of Pupils by Educational Level in Pontianak Tenggara District, 2023/2024</i>	78
4.2	KESEHATAN HEALTH	
4.2.1	Banyaknya Desa ¹ /Kelurahan yang Memiliki Sarana Kesehatan Menurut Jenis Sarana Kesehatan di Kecamatan Pontianak Tenggara, 2021–2023 <i>Number of Villages¹/Urban Villages having Health Facilities by Type of Health Facilities in Pontianak Tenggara District, 2021–2023</i>	79
4.2.2	Banyaknya Warga Penyandang Disabilitas Menurut Kelurahan di Kecamatan Pontianak Tenggara, 2023 <i>Number of People with Disability by Urban Village in Pontianak Tenggara District, 2023</i>	80
4.3	SOSIAL LAINNYA OTHER SOCIAL AFFAIRS	
4.3.1	Jumlah Tempat Peribadatan Menurut Kelurahan di Kecamatan Pontianak Tenggara, 2023 <i>Number of Worship Places by Urban Village in Pontianak Tenggara District, 2023</i>	81
4.3.2	Banyaknya Keluarga Menurut Kelurahan dan Jenis Pengguna Listrik di Kecamatan Pontianak Tenggara, 2023 <i>Number of Family by Urban Village and Type of Electricity Consumer in Pontianak Tenggara District, 2023</i>	83
4.3.3	Jumlah Surat Keterangan Tidak Mampu (SKTM) yang Dikeluarkan Menurut Kelurahan di Kecamatan Pontianak Tenggara, 2023 <i>Number of Certificate of Indigence Issued by Urban Village in Pontianak Tenggara District, 2023</i>	84

Tabel Table	Halaman Page	
4.3.4	Banyaknya Kejadian Bencana Alam Menurut Kelurahan dan Jenis Bencana Alam di Kecamatan Pontianak Tenggara, 2023 <i>Number of Natural Disaster Events by Urban Village and Type of Natural Disaster in Pontianak Tenggara District, 2023</i>	85
4.3.5	Banyaknya Cerai Gugat dan Cerai Talak Menurut Kelurahan di Kecamatan Pontianak Tenggara, 2023 <i>Number of Gugat Divorce and Talak Divorce by Urban Village in Pontianak Tenggara District, 2023</i>	88
4.3.6	Banyaknya Kelurahan yang Memiliki Fasilitas/Lapangan Olahraga Menurut Jenis Olahraga dan Kondisi Fasilitas/Lapangan Olahraga di Kecamatan Pontianak Tenggara, 2023 <i>Number of Urban Village having Sport Facilities/Fields by Type of Sport and Condition of Sport Facilities/Fields in Pontianak Tenggara District, 2023</i>	89
5. PERTANIAN/AGRICULTURE		
5.1	Luas Panen Tanaman Sayuran dan Buah-buahan Semusim Menurut Jenis Tanaman di Kecamatan Potianak Tenggara (ha), 2020–2023 <i>Harvested Area of Seasonal Vegetables and Fruits by Kind of Plant in Pontianak Tenggara District (ha), 2020–2023</i>	98
5.2	Produksi Tanaman Sayuran dan Buah-buahan Semusim Menurut Jenis Tanaman di Kecamatan Pontianak Tenggara (kuintal), 2020–2023 <i>Production of Seasonal Vegetables and Fruits by Kind of Plant in Pontianak Tenggara District (quintal), 2020–2023</i>	99
5.3	Luas Panen Tanaman Biofarmaka Menurut Jenis Tanaman di Kecamatan Pontianak Tenggara (m ²), 2020–2023 <i>Harvested Area of Medicinal Plants by Kind of Plant in Pontianak Tenggara District (m²), 2020–2023</i>	100
5.4	Produksi Tanaman Biofarmaka Menurut Jenis Tanaman di Kecamatan Pontianak Tenggara (kg), 2020–2023 <i>Production of Medicinal Plants by Kind of Plant in Pontianak Tenggara District (kg), 2020–2023</i>	101

Tabel Table		Halaman Page
5.5	Luas Panen Tanaman Hias Menurut Jenis Tanaman di Kecamatan Pontianak Tenggara (m ²), 2020–2023 <i>Harvested Area of Ornamental Plants by Kind of Plant in Pontianak Tenggara District (m²), 2020–2023</i>	102
5.6	Produksi Tanaman Hias Menurut Jenis Tanaman di Kecamatan Pontianak Tenggara (tangkai), 2020–2023 <i>Production of Ornamental Plants by Kind of Plant in Pontianak Tenggara District (stalks), 2020–2023</i>	103
5.7	Produksi Buah-Buahan dan Sayuran Tahunan Menurut Jenis Tanaman di Kecamatan Pontianak Tenggara (kuintal), 2020–2023 <i>Production of Annual Fruits and Vegetables by Kind of Plant in Pontianak Tenggara District (quintal), 2020–2023</i>	104
5.8	Populasi Ternak dan Unggas Menurut Jenis Ternak dan Unggas di Kecamatan Pontianak Tenggara, 2020–2023 <i>Livestock and Poultry Population by Kind of Livestock and Poultry in Pontianak Tenggara District, 2020–2023</i>	105
5.9	Jumlah Ternak yang Dipotong Menurut Jenis Ternak di Kecamatan Pontianak Tenggara, 2020–2023 <i>Number of Slaughtered Livestock by Kind of Livestock in Pontianak Tenggara District, 2020–2023</i>	106
6.	PARIWISATA, TRANSPORTASI, DAN KOMUNIKASI/TOURISM, TRANSPORTATION, AND COMMUNICATION	
6.1	Jumlah Sarana Akomodasi Menurut Kelurahan dan Jenis Akomodasi di Kecamatan Pontianak Tenggara, 2023 <i>Number of Accomodation Facilities by Urban Village and Type of Accomodation in Pontianak Tenggara District, 2023</i>	115
6.2	Keberadaan Kantor Pos/Pos Pembantu/Rumah Pos, Pos Keliling, dan Perusahaan/Agen Jasa Ekspedisi Swasta Menurut Kelurahan di Kecamatan Pontianak Tenggara, 2023 <i>Number of Post Office/Subsidiary of Post Office, Mobile Portal Service, Private Expedition Service Company by Urban Village in Pontianak Tenggara District, 2023</i>	116

6.3	<p>Jumlah Menara Telepon Seluler dan Jenis Sinyal Internet Telepon Seluler Menurut Kelurahan di Kecamatan Pontianak Tenggara, 2023 <i>Number of Base Transceiver Station (BTS) and Type of Cellular Telephone Signal by Urban Village in Pontianak Tenggara District, 2023</i></p>	117
7. PERBANKAN, KOPERASI, DAN PERDAGANGAN/BANKING, COOPERATIVE, AND TRADE		
7.1	<p>Banyaknya Sarana Lembaga Keuangan Bank Menurut Kelurahan dan Jenis Bank di Kecamatan Pontianak Tenggara, 2023 <i>Number of Bank by Urban Village and Type of Bank in Pontianak Tenggara District, 2023</i></p>	125
7.1	<p>Banyaknya Sarana Lembaga Keuangan Bank Menurut Kelurahan dan Jenis Bank di Kecamatan Pontianak Tenggara, 2023 <i>Number of Bank by Urban Village and Type of Bank in Pontianak Tenggara District, 2023</i></p>	127
7.2	<p>Banyaknya Koperasi Aktif Menurut Kelurahan dan Jenis Koperasi di Kecamatan Pontianak Tenggara, 2023 <i>Number Active Cooperative by Urban Village and Type of Cooperative in Pontianak Tenggara District, 2023</i></p>	128
7.3	<p>Banyaknya Sarana Perdagangan Menurut Kelurahan dan Jenis Sarana Perdagangan di Kecamatan Pontianak Tenggara, 2023 <i>Number of Trade Facilities by Kelurahan and Type of Trade Facilities in Pontianak Tenggara District, 2023</i></p>	130
7.4	<p>Jumlah Industri Mikro Kecil Menurut Kelurahan di Kecamatan Pontianak Tenggara, 2023 <i>Number Micro and Small Industry by Urban Village in Pontianak Tenggara District, 2023</i></p>	133

DAFTAR GAMBAR/LIST OF FIGURES

	Halaman Page
1.1 Luas Daerah Menurut Kelurahan di Kecamatan Pontianak Tenggara, 2023 <i>Total Area by Urban Village in Pontianak Tenggara District, 2023</i>	5
1.2 Jarak ke Ibukota Kecamatan dan Ibukota Kotamadya Menurut Kelurahan di Kecamatan Pontianak Tenggara (km), 2023 <i>Distance to the District Capital and Municipal Capital by Urban Village in Pontianak Tenggara Subdistrict (km)</i>	6
2.1 Jumlah Rukun Warga (RW) dan Rukun Tetangga (RT) Menurut Kelurahan di Kecamatan Pontianak Tenggara, 2023 <i>Number of Hamlet and Neighbourhood Association by Urban Village Pontianak Tenggara Subdistrict, 2023</i>	16
2.2 Jumlah Pegawai Negeri Sipil Menurut Instansi Pemerintahan dan Jenis Kelamin di Kecamatan Pontianak Tenggara, 2023 <i>Number of Civil Servants by Government Agency and Sex in Pontianak Tenggara District, 2023</i>	17
3.1 Jumlah Penduduk Berdasarkan Jenis Kelamin dan Kelurahan di Kecamatan Pontianak Tenggara, 2023 <i>Population by Sex and Urban Village in Pontianak Tenggara District, 2023</i>	35
3.2 Kepadatan Penduduk Menurut Kelurahan di Kecamatan Pontianak Tenggara, 2023 <i>Population by Age Groups and Sex in Pontianak Tenggara District, 2023</i>	36
4.1 Jumlah Sekolah Menurut Tingkat Pendidikan di Kecamatan Pontianak Tenggara, 2023/2024 <i>Number of Schools by Educational Level in Pontianak Tenggara District, 2023/2024</i>	73
4.2 Banyaknya Desa/Kelurahan yang Memiliki Sarana Kesehatan Menurut Jenis Sarana Kesehatan di Kecamatan Pontianak Tenggara, 2023 <i>Number of Villages/Urban Villages having Health Facilities by Type of Health Facilities in Pontianak Tenggara District, 2023</i>	74

Gambar Figure	Halaman Page
5.1	96
Produksi Tanaman Biofarmaka Menurut Jenis Tanaman di Kecamatan Pontianak Tenggara (kg), 2023 <i>Production of Medicinal Plants by Kind of Plant in Pontianak Tenggara District (kg), 2023</i>	96
5.2	97
Produksi Buah-Buahan dan Sayuran Tahunan Menurut Jenis Tanaman di Kecamatan Pontianak Tenggara (kuintal), 2023 <i>Production of Annual Fruits and Vegetables by Kind of Plant in Pontianak Tenggara District (quintal), 2023</i>	97
6.1	113
Jumlah Sarana Akomodasi Menurut Kelurahan dan Jenis Akomodasi di Kecamatan Pontianak Tenggara, 2023 <i>Number of Accomodation Facilities by Urban Village and Type of Accomodation in Pontianak Tenggara District, 2023</i>	113
6.2	114
Jumlah Menara Telepon seluler Menurut Kelurahan di Kecamatan Pontianak Tenggara, 2023 <i>Number of Base Transceiver Station (BTS) by Urban Village in Pontianak Tenggara District, 2023</i>	114
7.1	125
Banyaknya Sarana Lembaga Keuangan Bank Menurut Kelurahan dan Jenis Bank di Kecamatan Pontianak Tenggara, 2023 <i>Number of Bank by Urban Village and Type of Bank in Pontianak Tenggara District, 2023</i>	125
7.2	126
Jumlah Industri Mikro Kecil Menurut Kelurahan di Kecamatan Pontianak Tenggara, 2023 <i>Number Micro and Small Industry by Urban Village in Pontianak Tenggara District, 2023</i>	126

PENJELASAN UMUM/EXPLANATORY NOTES

Tanda-tanda, satuan-satuan, dan lain-lainnya yang digunakan dalam publikasi ini adalah sebagai berikut:

Symbols, measurement units, and acronyms which are used in this publication, are as follows:

1. TANDA-TANDA/SYMBOLS

Data tidak tersedia/ <i>Data not available</i>	: ...
Tidak ada atau nol / <i>Null or zero</i>	: -
Data dapat diabaikan/ <i>Data negligible</i>	: 0
Tanda decimal/ <i>Decimal point</i>	: ,
Data tidak dapat ditampilkan/ <i>Not applicable</i>	: NA
Angka estimasi/ <i>Estimated figures</i>	: e
Angka diperbaiki/ <i>Revised figures</i>	: r
Angka sementara/ <i>Preliminary figures</i>	: x
Angka sangat sementara/ <i>Very preliminary figures</i>	: xx
Angka sangat sangat sementara/ <i>Very very preliminary figures</i>	: xxx

2. SATUAN/UNITS

barel/ <i>barrel</i>	: 158,99 liter/ <i>litres</i> = 1/6,2898 m ³
hektar (ha)/ <i>hectare (ha)</i>	: 10 000 m ²
kilometer (km)/ <i>kilometres (km)</i>	: 1 000 meter/ <i>meters (m)</i>
knot/ <i>knot</i>	: 1,8523 km/jam (<i>km/hour</i>)
kuintal/ <i>quintal</i>	: 100 kg
KWh	: 1 000 Watt hour
MWh	: 1 000 KWh
liter (untuk beras)/ <i>litre (for rice)</i>	: 0,80 kg
MMSCF	: 1/35,3 m ³
metrik ton (m.ton)/ <i>metric ton (m. ton)</i>	: 0,98421 long ton = 1 000 kg
ons/ <i>ounce</i>	: 28,31 gram/ <i>grams</i>
ton	: 1 000 kg

Satuan lain: buah, dus, butir, helai/lembar, kaleng, batang, pulsa, ton kilometer (ton-km), jam, menit, persen (%).

Other units: unit, pack, pieces, sheet, tin, pulse, ton-kilometres(ton-km), hour, minute, percent (%).

Perbedaan angka di belakang koma disebabkan oleh pembulatan angka.

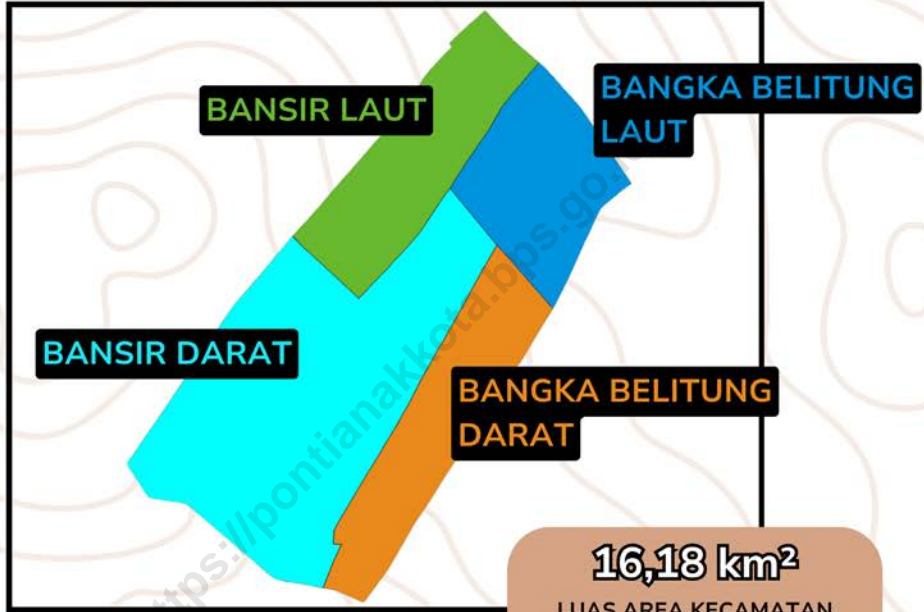
The difference in decimal numbers is caused by rounding.

DAFTAR SINGKATAN/LIST OF ABBREVIATION

SI	: Stasiun Iklim/ <i>Climate Station</i>
SMPK	: Stasiun Meterologi Pertanian Khusus/ <i>Special Agricultural Meteorological Station</i>
t.t	: Tempat tidur/ <i>Bed</i>
BCG	: Bacillus Calmette Guerin
DPT	: Difteri, Pertusis, Tetanus/ <i>Diphtheria, Tetanus, and Pertussis</i>
TT	: Tetanus Toxoid
IOT	: Industri Obat Tradisional/ <i>Traditional Medicine Industry</i>
IKOT	: Industri Kecil Obat Tradisional/ <i>Traditional Medicine Small Industry</i>
Alkes	: Alat kesehatan/ <i>Health Kits</i>
PKRT	: Perbekalan Kesehatan Rumah tangga/ <i>Household Health Logistics</i>
Kompl	: Komplemen/ <i>Complement</i>
IRTP	: Industri Pangan Produksi Rumah Tangga/ <i>Foods Home Industry</i>
PBF	: Pedagang Besar Farmasi/ <i>Pharmacy Whole-seller</i>
GFK	: Gudang Farmasi Kab/Kota/Regency/ <i>Municipality Pharmacy Warehouse</i>
RB	: Rumah Bersalin/ <i>Delivery House</i>
Pustu	: Puskesmas pembantu/ <i>Auxiliary Public Health Center</i>
BP	: Balai Pengobatan/ <i>Polyclinic</i>
TPS	: Tempat Pembuangan Sampah Sementara / <i>landfill</i>
Jamkesmas	: Jaminan kesehatan masyarakat miskin/ <i>Poor public health insurance</i>
PJKMU	: Program Jaminan Kesehatan Masyarakat Umum/ <i>General Public Health Insurance Program</i>
SIUP	: Surat Ijin Usaha Perdagangan/ <i>Trading Permission Letter</i>
TDP	: Tanda Daftar Perusahaan/ <i>Company Registration Identity</i>
API	: Angka Pengenal Importir/ <i>Importer's Identity Number</i>

1

GEOGRAFI GEOGRAPHY



**BATAS WILAYAH
KECAMATAN PONTIANAK TENGGARA**
PONTIANAK TENGGARA DISTRICT
REGIONAL BOUNDARY

UTARA : SUNGAI KAPUAS
NORTH : KAPUAS RIVER

SELATAN : KABUPATEN KUBU RAYA
SOUTH : KUBU RAYA REGENCY

TIMUR : KEC. PONTIANAK TIMUR
EAST : PONTIANAK TIMUR DISTRICT

BARAT : KABUPATEN KUBU RAYA
WEST : KUBU RAYA REGENCY

16,18 km²

LUAS AREA KECAMATAN
PONTIANAK TENGGARA
PONTIANAK TENGGARA DISTRICT
TOTAL AREA

**KELURAHAN DENGAN LUAS
WILAYAH TERBESAR**
URBAN VILLAGE WITH WIDEST
AREA

BANSIR DARAT
[8,02 km²]

**KELURAHAN DENGAN LUAS
WILAYAH TERKECIL**
URBAN VILLAGE WITH
SMALLEST AREA

**BANGKA
BELITUNG LAUT**
[2,46 km²]

PENJELASAN TEKNIS

1. **Kecamatan** adalah bagian wilayah dari daerah kabupaten/kota yang dipimpin oleh camat.
2. **Kelurahan** adalah pembagian wilayah administratif di Indonesia di bawah kecamatan. Dalam konteks otonomi daerah di Indonesia, kelurahan merupakan wilayah kerja lurah sebagai Perangkat Daerah Kabupaten atau Kota. Kelurahan dipimpin oleh seorang kepala kelurahan yang disebut lurah selaku perangkat kecamatan dan bertanggung jawab kepada camat. Lurah diangkat oleh bupati/wali kota atas usul sekretaris daerah dari pegawai negeri sipil yang memenuhi persyaratan sesuai dengan ketentuan peraturan perundang-undangan.

TECHNICAL NOTES

1. **District** is a territory portion of the regency/municipality area led by the district head.
2. **Urban Village** is the division of administrative areas in Indonesia under districts. In the context of regional autonomy in Indonesia, urban village is the work area of the urban village chief as a Regional Government Apparatus of Regency or Municipality. The urban village is led by a urban village chief called the lurah as the district apparatus and is responsible to the district head. Lurah is appointed by the regent/mayor at the suggestion of the regional secretary from a civil servant who meets the requirements in accordance with the provisions of the legislation.

ULASAN

Batas-batas wilayah untuk Kecamatan Pontianak Tenggara adalah sebagai berikut:

Utara : Sungai Kapuas;
 Selatan : Kecamatan Sungai Raya, Kabupaten Kubu Raya;
 Timur : Kecamatan Pontianak Timur;
 Barat : Kecamatan Sungai Kakap, Kabupaten Kubu Raya.

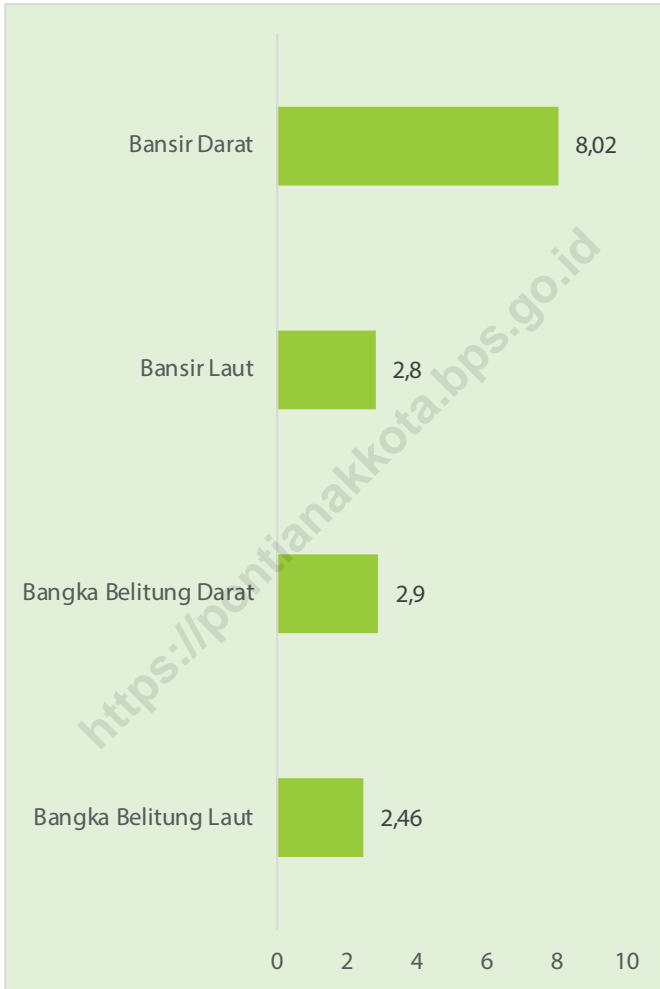
Total luas wilayah Kecamatan Pontianak Tenggara adalah 16,18 km² dan terbagi atas 4 kelurahan. Kelurahan Bansir Darat adalah kelurahan terluas (49,57% dari total wilayah Kecamatan Pontianak Tenggara), sementara Kelurahan Bangka Belitung Laut adalah kelurahan dengan luas wilayah paling kecil (15,20% dari total wilayah Kecamatan Pontianak Tenggara).

DESCRIPTION

Territorial boundaries of Pontianak Tenggara District are as follow:

*North : Kapuas River;
 South : Sungai Raya District of Kubu Raya Regency;
 East : Pontianak Timur District;
 Barat : Sungai Kakap District of Kubu Raya Regency.*

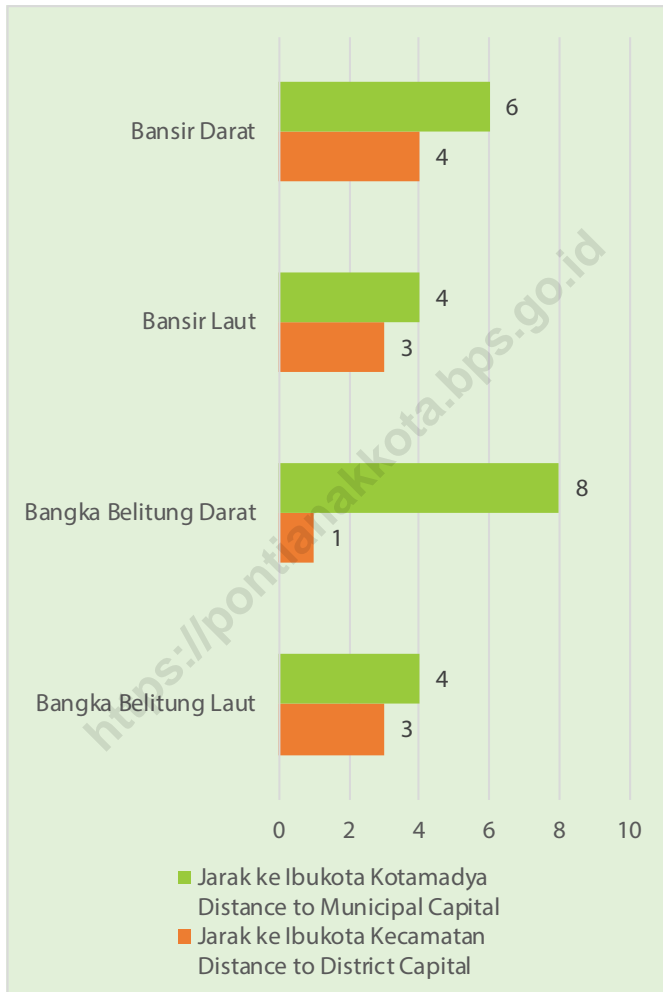
The total area of Pontianak Tenggara District is 16.18 km² and is divided into 4 urban villages. Bansir Darat Urban Village is the largest urban village (49.57% of the total area of Pontianak Tenggara District), while Bangka Belitung Laut Urban Village is the urban village with the smallest area (15.20% of the total area of Pontianak Tenggara District).



Sumber/Source : Kantor Camat Pontianak Tenggara/Pontianak Tenggara District Office

Gambar
Figures 1.1

Luas Daerah menurut Kelurahan (%), 2023
Total Area by Urban Village (%), 2023



Sumber/Source: Kantor Camat Pontianak Tenggara/Pontianak Tenggara District Office

Gambar 1.2
Figures

Jarak ke Ibukota Kecamatan dan Ibukota Kotamadya Menurut Kelurahan di Kecamatan Pontianak Tenggara (km), 2023
Distance to the District Capital and Municipal Capital by Urban Village in Pontianak Tenggara District (km), 2023

Tabel 1.1
Table

Luas Daerah Menurut Kelurahan di Kecamatan Pontianak Tenggara, 2023
Total Area by Urban Village in Pontianak Tenggara District, 2023

Kelurahan Urban Village	Luas (km²) Total Area (sq.km)	Persentase terhadap Luas Kecamatan (%) Percentage to District Area (%)
(1)	(2)	(3)
Bangka Belitung Laut	2,46	15,20
Bangka Belitung Darat	2,90	17,92
Bansir Laut	2,80	17,31
Bansir Darat	8,02	49,57
Kecamatan Pontianak Tenggara Pontianak Tenggara District	16,18	100,00

Sumber/Source: Bagian Tata Pemerintahan Sekretariat Daerah Kota Pontianak/Governance Section of Pontianak Municipality Regional Secretariat

Tabel
Table 1.2

Jarak ke Ibukota Kecamatan dan Ibukota Kotamadya Menurut Kelurahan di Kecamatan Pontianak Tenggara (km), 2023
Distance to the District Capital and Municipal Capital by Urban Village in Pontianak Tenggara District (km), 2023

Kelurahan Urban Village	Jarak ke Ibukota Kecamatan Distance to District Capital	Jarak ke Ibukota Kotamadya Distance to Municipal Capital
(1)	(2)	(3)
Bangka Belitung Laut	3	4
Bangka Belitung Darat	1	8
Bansir Laut	3	4
Bansir Darat	4	6

Sumber/Source: Kantor Camat Pontianak Tenggara/Pontianak Tenggara District Office

Tabel
Table 1.3

**Batas Wilayah Kecamatan Pontianak Tenggara Menurut
Arah Mata Angin**
*Regional Boundary of Pontianak Tenggara District
According to the Wind Direction*

Arah Mata Angin <i>Wind Direction</i>	Batas <i>Border</i>
(1)	(2)
Utara <i>North</i>	Sungai Kapuas <i>Kapuas River</i>
Selatan <i>South</i>	Kecamatan Sungai Raya, Kabupaten Kubu Raya <i>Sungai Raya District of Kubu Raya Regency</i>
Timur <i>East</i>	Kecamatan Pontianak Timur <i>Pontianak Timur District</i>
Barat <i>West</i>	Kecamatan Sungai Kakap, Kabupaten Kubu Raya <i>Sungai Kakap District of Kubu Raya Regency</i>

Sumber/Source: Kantor Camat Pontianak Tenggara/Pontianak Tenggara District Office

2

PEMERINTAHAN GOVERNMENT



190

**JUMLAH RT DI
KECAMATAN
PONTIANAK TENGGARA**
NUMBER OF NEIGHBOURHOOD
ASSOCIATION IN
PONTIANAK TENGGARA DISTRICT

47

**JUMLAH RW DI
KECAMATAN
PONTIANAK TENGGARA**
NUMBER OF HAMLETS
IN
PONTIANAK TENGGARA DISTRICT



**JUMLAH PEGAWAI NEGERI SIPIL
DI LINGKUNGAN PEMERINTAH DAERAH
KECAMATAN PONTIANAK TENGGARA**
NUMBER OF CIVIL SERVANTS IN REGIONAL
GOVERNMENT OF PONTIANAK TENGGARA
DISTRICT



16

PEGAWAI LAKI-LAKI
MALE CIVIL SERVANTS

26

PEGAWAI PEREMPUAN
FEMALE CIVIL SERVANTS

M. YATIM, S. AP, M.Si

CAMAT PONTIANAK TENGGARA
HEAD OF PONTIANAK TENGGARA DISTRICT

JL. PARIT H. HUSIN II

ALAMAT KANTOR CAMAT PONTIANAK TENGGARA
PONTIANAK TENGGARA DISTRICT OFFICE ADDRESS

PENJELASAN TEKNIS

1. **Kecamatan** adalah bagian wilayah dari daerah kabupaten/ kota yang dipimpin oleh camat.
2. **Kelurahan** adalah pembagian wilayah administratif di Indonesia di bawah kecamatan. Dalam konteks otonomi daerah di Indonesia, kelurahan merupakan wilayah kerja lurah sebagai Perangkat Daerah Kabupaten atau Kota. Kelurahan dipimpin oleh seorang kepala kelurahan yang disebut lurah selaku perangkat kecamatan dan bertanggung jawab kepada camat. Lurah diangkat oleh bupati/wali kota atas usul sekretaris daerah dari pegawai negeri sipil yang memenuhi persyaratan sesuai dengan ketentuan peraturan perundang-undangan.
3. **Rukun Warga (RW) dan Rukun Tetangga (RT)** adalah organisasi masyarakat yang diakui dan dibina oleh pemerintah untuk memelihara dan melestarikan nilai-nilai kehidupan masyarakat Indonesia yang berdasarkan kegotong royongan dan kekeluargaan serta untuk membantu meningkatkan kelancaran pelaksanaan tugas pemerintahan, pembangunan dan kemasyarakatan di desa dan kelurahan.

TECHNICAL NOTES

1. **District** is a territory portion of the regency/municipality area led by the District head.
2. **Urban Village** is the division of administrative areas in Indonesia under Districts. In the context of regional autonomy in Indonesia, urban village is the work area of the lurah as a Regency or Municipality Regional Apparatus. The urban village is led by a urban village chief called the lurah as the District apparatus and is responsible to the District head. Lurah is appointed by the regent/mayor at the suggestion of the regional secretary from a civil servant who meets the requirements in accordance with the provisions of the legislation.
3. **Hamlet (Rukun Warga/RW) and Neighbourhood (Rukun Tetangga/RT)** is a community organizations recognized and fostered by the government to maintain and preserve the values of Indonesian people's life based on mutual cooperation and kinship and to help improve the smooth implementation of government, development and community tasks in villages and urban village.

4. **Pegawai Negeri Sipil** adalah seseorang yang bekerja pada instansi pemerintah secara tetap dengan menerima upah/gaji baik berupa uang maupun barang.
5. **Pemerintah Daerah** adalah kepala daerah beserta perangkat daerah otonom yang lain sebagai badan eksekutif daerah yang terdiri dari pemerintah provinsi, pemerintah kabupaten, dan pemerintah kota.
6. **Jenis Kelamin** adalah perbedaan antara perempuan dengan laki-laki secara biologis yang ditandai dengan ciri-ciri fisik tertentu. Jenis kelamin terbagi atas perempuan dan laki-laki.
4. **Civil Servant** is a person who works for a government agency on a regular basis by receiving wages/salaries in the form of money or goods.
5. **Regional Government** is the regional head along with other autonomous region apparatus as the regional executive body consisting of the provincial government, regency/municipality government, and District government.
6. **Sex** is the difference between women and men is biologically characterized by certain physical characteristics. Sex is divided into female and male.

ULASAN

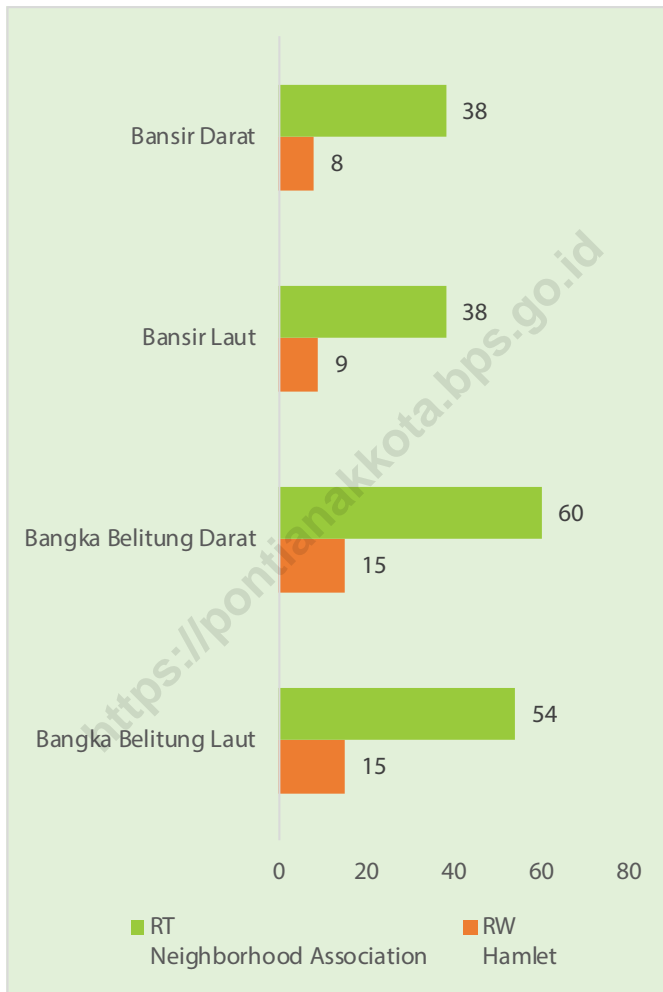
Kecamatan Pontianak Tenggara pernah 11 kali berganti kepemimpinan. Sampai dengan akhir tahun 2023, Camat Pontianak Tenggara adalah M. Yatim, S. AP, M. Si.

Kecamatan Pontianak Tenggara memiliki 4 Kantor Lurah dan 1 Kantor Camat. Total pegawai negeri sipil pada Kecamatan Pontianak Tenggara berjumlah 42 pegawai yang terdiri dari 16 pegawai laki-laki dan 26 pegawai perempuan. Seperti kecamatan lain di Kota Pontianak, di Kecamatan Pontianak Tenggara meliki Satuan Lingkungan Setempat (SLS) terdiri dari Rukun Warga (RW) dan Rukun Tetangga (RT) dimana jumlah RW adalah 47 dan RT berjumlah 190.

DESCRIPTION

Pontianak Tenggara District has changed its leadership 9 times. Until the end of 2023, the Camat/Chief of Pontianak Tenggara District is M. Yatim, S. AP, M. Si.

Pontianak Tenggara District has 4 Urban Village Offices and 1 District Office. There are 42 civil servants in Pontianak Tenggara District consisting of 16 male civil servants and 26 female civil servants. Like other districts in Pontianak Municipality, Pontianak Tenggara District has a Local Environmental Unit (SLS) consisting of the Hamlet (Rukun Warga/RW) and the Neighborhood Association (Rukun Tetangga/RT) where the number of RW is 47 and RT is 190.



Sumber/Source: Bagian Tata Pemerintahan Sekretariat Daerah Kota Pontianak/Governance Section of Pontianak Municipality Regional Secretariat

Gambar 2.1
Figures

Jumlah Rukun Warga (RW) dan Rukun Tetangga (RT) Menurut Kelurahan di Kecamatan Pontianak Tenggara, 2023
Number of Hamlet and Neighbourhood Association by Urban Village Pontianak Tenggara District, 2023



Sumber/Source: Badan Kepegawaian dan Pengembangan Sumber Daya Manusia Kota Pontianak/
Pontianak Municipality Personnel and Human Resources Government Agency

Gambar 2.2
Figures

Jumlah Pegawai Negeri Sipil Menurut Instansi Pemerintahan dan Jenis Kelamin di Kecamatan Pontianak Tenggara, 2023
Number of Civil Servants by Government Agency and Sex in Pontianak Tenggara District, 2023

Tabel
Table 2.1

**Jumlah Rukun Warga (RW) dan Rukun Tetangga (RT)
Menurut Kelurahan di Kecamatan Pontianak Tenggara,
2023**
*Number of Hamlet and Neighbourhood Association by
Urban Village Pontianak Tenggara District, 2023*

Kelurahan Urban Village	Rukun Warga (RW) Hamlet	Rukun Tetangga (RT) Neighbourhood
(1)	(2)	(3)
Bangka Belitung Laut	15	54
Bangka Belitung Darat	15	60
Bansir Laut	9	38
Bansir Darat	8	38
Kecamatan Pontianak Tenggara Pontianak Tenggara District	47	190

Sumber/Source: Bagian Tata Pemerintahan Sekretariat Daerah Kota Pontianak/*Governance Section of Pontianak Municipality Regional Secretariat*

Tabel 2.2
Table

Jumlah Pegawai Negeri Sipil Menurut Instansi Pemerintahan dan Jenis Kelamin Menurut Kelurahan di Kecamatan Pontianak Tenggara, 2023
Number of Civil Servants by Government Institution and Sex in Pontianak Tenggara District, 2023

Instansi Pemerintah Government Institution	Laki-Laki Male	Perempuan Female	Jumlah Total
(1)	(2)	(3)	(4)
Pemerintah Daerah Kecamatan Pontianak Tenggara <i>Pontianak Tenggara District Regional Government</i>	7	8	15
Pemerintah Daerah Kelurahan Bangka Belitung Laut <i>Bangka Belitung Laut Urban Village Regional Government</i>	2	4	6
Pemerintah Daerah Kelurahan Bangka Belitung Darat <i>Bangka Belitung Darat Urban Village Regional Government</i>	2	5	7
Pemerintah Daerah Kelurahan Bansir Laut <i>Bansir Laut Urban Village Regional Government</i>	3	3	6
Pemerintah Daerah Kelurahan Bansir Darat <i>Bansir Darat Urban Village Regional Government</i>	2	6	8

Sumber/Source: Badan Kepegawaian dan Pengembangan Sumber Daya Manusia Kota Pontianak/*Pontianak Municipality Personnel and Human Resources Government Agency*

Tabel 2.3
Table

Jumlah Pegawai Negeri Sipil Menurut Instansi Pemerintahan, Golongan, Jenis Kelamin di Kecamatan Pontianak Tenggara, 2023
Number of Civil Servants by Government Institution, Grade, and Sex in Pontianak Tenggara District, 2023

Instansi Pemerintah <i>Government Institution</i>	Golongan I <i>Grade I</i>		Jumlah <i>Total</i>
	Laki-Laki <i>Male</i>	Perempuan <i>Female</i>	
(1)	(2)	(3)	(4)
Pemerintah Daerah Kecamatan Pontianak Tenggara <i>Pontianak Tenggara District Regional Government</i>	–	–	–
Pemerintah Daerah Kelurahan Bangka Belitung Laut <i>Bangka Belitung Laut Urban Village Regional Government</i>	–	–	–
Pemerintah Daerah Kelurahan Bangka Belitung Darat <i>Bangka Belitung Darat Urban Village Regional Government</i>	–	–	–
Pemerintah Daerah Kelurahan Bansir Laut <i>Bansir Laut Urban Village Regional Government</i>	–	–	–
Pemerintah Daerah Kelurahan Bansir Darat <i>Bansir Darat Urban Village Regional Government</i>	–	–	–

Lanjutan Tabel/*Continued Table 2.3*

Instansi Pemerintah <i>Government Institution</i>	Golongan II <i>Grade II</i>		Jumlah <i>Total</i>
	Laki-Laki <i>Male</i>	Perempuan <i>Female</i>	
(1)	(5)	(6)	(7)
Pemerintah Daerah Kecamatan Pontianak Tenggara <i>Pontianak Tenggara District Regional Government</i>	1	–	1
Pemerintah Daerah Kelurahan Bangka Belitung Laut <i>Bangka Belitung Laut Urban Village Regional Government</i>	–	–	–
Pemerintah Daerah Kelurahan Bangka Belitung Darat <i>Bangka Belitung Darat Urban Village Regional Government</i>	–	–	–
Pemerintah Daerah Kelurahan Bansir Laut <i>Bansir Laut Urban Village Regional Government</i>	–	–	–
Pemerintah Daerah Kelurahan Bansir Darat <i>Bansir Darat Urban Village Regional Government</i>	–	–	–

Lanjutan Tabel/*Continued Table 2.3*

Instansi Pemerintah <i>Government Institution</i>	Golongan III <i>Grade III</i>		Jumlah <i>Total</i>
	Laki-Laki <i>Male</i>	Perempuan <i>Female</i>	
(1)	(8)	(9)	(10)
Pemerintah Daerah Kecamatan Pontianak Tenggara <i>Pontianak Tenggara District Regional Government</i>	5	8	13
Pemerintah Daerah Kelurahan Bangka Belitung Laut <i>Bangka Belitung Laut Urban Village Regional Government</i>	2	4	6
Pemerintah Daerah Kelurahan Bangka Belitung Darat <i>Bangka Belitung Darat Urban Village Regional Government</i>	1	5	6
Pemerintah Daerah Kelurahan Bansir Laut <i>Bansir Laut Urban Village Regional Government</i>	2	3	5
Pemerintah Daerah Kelurahan Bansir Darat <i>Bansir Darat Urban Village Regional Government</i>	2	6	8

Lanjutan Tabel/*Continued Table 2.3*

Instansi Pemerintah <i>Government Institution</i>	Golongan IV <i>Grade IV</i>		Jumlah <i>Total</i>
	Laki-Laki <i>Male</i>	Perempuan <i>Female</i>	
(1)	(11)	(12)	(13)
Pemerintah Daerah Kecamatan Pontianak Tenggara <i>Pontianak Tenggara District Regional Government</i>	1	–	1
Pemerintah Daerah Kelurahan Bangka Belitung Laut <i>Bangka Belitung Laut Urban Village Regional Government</i>	–	–	–
Pemerintah Daerah Kelurahan Bangka Belitung Darat <i>Bangka Belitung Darat Urban Village Regional Government</i>	1	–	1
Pemerintah Daerah Kelurahan Bansir Laut <i>Bansir Laut Urban Village Regional Government</i>	1	–	1
Pemerintah Daerah Kelurahan Bansir Darat <i>Bansir Darat Urban Village Regional Government</i>	–	–	–

Sumber/*Source*: Badan Kepegawaian dan Pengembangan Sumber Daya Manusia Kota Pontianak/*Pontianak Municipality Personnel and Human Resources Government Agency*

Tabel
Table 2.4

Jumlah Pegawai Negeri Sipil Menurut Instansi Pemerintahan, Tingkat Pendidikan, dan Jenis Kelamin di Kecamatan Pontianak Tenggara, 2023
Number of Civil Servants by Government Institution, Education, and Sex in Pontianak Tenggara District, 2023

Instansi Pemerintah <i>Government Institution</i>	≤SMA ≤High School		Jumlah <i>Total</i>
	Laki-Laki <i>Male</i>	Perempuan <i>Female</i>	
(1)	(2)	(3)	(4)
Pemerintah Daerah Kecamatan Pontianak Tenggara <i>Pontianak Tenggara District Regional Government</i>	3	2	5
Pemerintah Daerah Kelurahan Bangka Belitung Laut <i>Bangka Belitung Laut Urban Village Regional Government</i>	–	1	1
Pemerintah Daerah Kelurahan Bangka Belitung Darat <i>Bangka Belitung Darat Urban Village Regional Government</i>	–	3	3
Pemerintah Daerah Kelurahan Bansir Laut <i>Bansir Laut Urban Village Regional Government</i>	–	1	1
Pemerintah Daerah Kelurahan Bansir Darat <i>Bansir Darat Urban Village Regional Government</i>	–	–	–

Lanjutan Tabel/*Continued Table 2.4*

Instansi Pemerintah <i>Government Institution</i>	DI/II/III <i>Diploma I/II/III</i>		Jumlah <i>Total</i>
	Laki-Laki <i>Male</i>	Perempuan <i>Female</i>	
(1)	(5)	(6)	(7)
Pemerintah Daerah Kecamatan Pontianak Tenggara <i>Pontianak Tenggara District Regional Government</i>	–	1	1
Pemerintah Daerah Kelurahan Bangka Belitung Laut <i>Bangka Belitung Laut Urban Village Regional Government</i>	–	1	1
Pemerintah Daerah Kelurahan Bangka Belitung Darat <i>Bangka Belitung Darat Urban Village Regional Government</i>	–	–	–
Pemerintah Daerah Kelurahan Bansir Laut <i>Bansir Laut Urban Village Regional Government</i>	–	1	1
Pemerintah Daerah Kelurahan Bansir Darat <i>Bansir Darat Urban Village Regional Government</i>	–	1	1

Lanjutan Tabel/*Continued Table 2.4*

Instansi Pemerintah <i>Government Institution</i>	DIV/S1 <i>Diploma IV/Bachelor Degree</i>		
	Laki-Laki <i>Male</i>	Perempuan <i>Female</i>	Jumlah <i>Total</i>
(1)	(8)	(9)	(10)
Pemerintah Daerah Kecamatan Pontianak Tenggara <i>Pontianak Tenggara District Regional Government</i>	3	5	8
Pemerintah Daerah Kelurahan Bangka Belitung Laut <i>Bangka Belitung Laut Urban Village Regional Government</i>	2	2	4
Pemerintah Daerah Kelurahan Bangka Belitung Darat <i>Bangka Belitung Darat Urban Village Regional Government</i>	1	1	2
Pemerintah Daerah Kelurahan Bansir Laut <i>Bansir Laut Urban Village Regional Government</i>	2	1	3
Pemerintah Daerah Kelurahan Bansir Darat <i>Bansir Darat Urban Village Regional Government</i>	–	4	4

Lanjutan Tabel/*Continued Table 2.4*

Instansi Pemerintah <i>Government Institution</i>	S2/S3 <i>Master/Doctoral Degree</i>		
	Laki-Laki <i>Male</i>	Perempuan <i>Female</i>	Jumlah <i>Total</i>
(1)	(11)	(12)	(13)
Pemerintah Daerah Kecamatan Pontianak Tenggara <i>Pontianak Tenggara District Regional Government</i>	1	–	1
Pemerintah Daerah Kelurahan Bangka Belitung Laut <i>Bangka Belitung Laut Urban Village Regional Government</i>	–	–	–
Pemerintah Daerah Kelurahan Bangka Belitung Darat <i>Bangka Belitung Darat Urban Village Regional Government</i>	1	1	2
Pemerintah Daerah Kelurahan Bansir Laut <i>Bansir Laut Urban Village Regional Government</i>	1	–	1
Pemerintah Daerah Kelurahan Bansir Darat <i>Bansir Darat Urban Village Regional Government</i>	2	1	3

Sumber/*Source*: Badan Kepegawaian dan Pengembangan Sumber Daya Manusia Kota Pontianak/*Pontianak Municipality Personnel and Human Resources Government Agency*

Tabel
Table 2.5

**Nama-nama Camat yang Pernah/Masih Menjabat di
Kecamatan Pontianak Tenggara, 2023**
**Name of Camat/District Chief Who Have/Still Served in
Pontianak Tenggara District, 2023**

No.	Nama Name	Periode Period
(1)	(2)	(3)
1.	Drs. Abdullah Yusuf	2008–2008
2.	Mudjadji, S.Sos	2008–2008
3.	Abdul Hadi H. S., S.Sos	2008–2010
4.	Dr. Ahmad Priyono, M.M	2010–2011
5.	Kiswanta, S.IP	2011–2014
6.	Hj. Titin Subakti, S.Sos, M.Si	2014–2016
7.	Iwan Amriady Amran, AP, M.Si	2016–2017
8.	Drs. H. Herry Noviar Ahyani, M.Si	2017–2020
9.	Hj. Rendrayani, S.STP, M.Si	2020–2022
10.	Hermansyah, S.Sos	2022–2023
11.	M. Yatim, S. AP, M. Si	2023–Sekarang

Sumber/Source: Badan Kepegawaian dan Pengembangan Sumber Daya Manusia Kota Pontianak/Pontianak Municipality Personnel and Human Resources Government Agency

Tabel
Table 2.6

Nama-nama Lurah Menurut Kelurahan di Kecamatan Pontianak Tenggara, 2023
Name of Lurah/Urban Village Chief by Urban Village in Pontianak Tenggara District, 2023

Kelurahan <i>Urban Village</i>	Nama Lurah <i>Lurah/Urban Village Chief's Name</i>
(1)	(2)
Bangka Belitung Laut	Jumalia, SE
Bangka Belitung Darat	Thedy Setia Utama, S.STP.,M.Si
Bansir Laut	Yusuf Panyungan, S.STP.,M.Si
Bansir Darat	Ita Rosmayanty, SE.,ME

Sumber/Source: Badan Kepegawaian dan Pengembangan Sumber Daya Manusia Kota Pontianak/*Pontianak Municipality Personnel and Human Resources Government Agency*

Tabel
Table 2.7

**Alamat Kantor Lurah dan Kantor Camat di Kecamatan
Pontianak Tenggara, 2023**
*Address of Lurah and Camat Office in Pontianak Tenggara
District, 2023*

No.	Nama Name	Alamat Address
(1)	(2)	(3)
1.	Kantor Camat Pontianak Tenggara <i>Pontianak Tenggara District Office</i>	Jl. Parit H. Husin II, Komp. Puri Akcaya III
2.	Kantor Lurah Bangka Belitung Laut <i>Bangka Belitung Laut Urban Village Office</i>	Jl. A. Rahman Saleh
3.	Kantor Lurah Bangka Belitung Darat <i>Bangka Belitung Darat Urban Village Office</i>	Jl. Parit H. Husin II, Komp. Puri Akcaya III
4.	Kantor Lurah Bansir Laut <i>Bansir Laut Urban Village Office</i>	Jl. Media No. 60
5.	Kantor Lurah Bansir Darat <i>Bansir Darat Urban Village Office</i>	Jl. Perdana No. 2

Sumber/Source: Badan Kepegawaian dan Pengembangan Sumber Daya Manusia Kota Pontianak/*Pontianak Municipality Personnel and Human Resources Government Agency*

3

PENDUDUK POPULATION

PERSENTASE PENDUDUK MENURUT JENIS KELAMIN DAN
KELURAHAN DI KECAMATAN PONTIANAK TENGGARA
*POPULATION PERCENTAGE BY SEX AND URBAN VILLAGE IN
PONTIANAK TENGGARA DISTRICT*

BANGKA BELITUNG LAUT

49,95%

50,05%

BANGKA BELITUNG DARAT

50,83%

49,17%

BANSIR LAUT

50,51%

49,49%

BANSIR DARAT

50,25%

49,75%

INDIKATOR KEPENDUDUKAN DI KECAMATAN
PONTIANAK TENGGARA

POPULATION INDICATOR IN PONTIANAK TENGGARA DISTRICT



RASIO JENIS KELAMIN
SEX RATIO
98,45%

KEPADATAN PENDUDUK
POPULATION DENSITY

3.060 JIWA/KM²
PERSON/SQ. KM

KELOMPOK UMUR DOMINAN
DOMINANT AGE GROUP
20-24 TAHUN

PENJELASAN TEKNIS

1. **Penduduk Indonesia** adalah semua orang yang berdomisili di wilayah teritorial Indonesia, mencakup Warga Negara Indonesia (WNI) dan Warga Negara Asing (WNA) yang telah menetap selama satu tahun atau lebih atau berencana menetap di wilayah Indonesia selama minimal satu tahun. Pada sensus sebelumnya, referensi waktu dalam konsep kependudukan adalah enam bulan. Perubahan ini didasari oleh UU No. 24 Tahun 2013 tentang Perubahan atas UU No. 23 Tahun 2006 tentang Administrasi Kependudukan pada Pasal 15.
2. **Kepadatan penduduk** adalah ukuran persebaran penduduk yang menunjukkan jumlah penduduk untuk setiap kilometer persegi luas wilayah
3. **Rasio jenis kelamin** adalah perbandingan antara jumlah penduduk laki-laki dan jumlah penduduk perempuan pada suatu daerah dan waktu tertentu, yang biasanya dinyatakan dalam banyaknya penduduk laki-laki per 100 perempuan.

TECHNICAL NOTES

1. **Indonesian population** are all people who live in Indonesia's territory, including Indonesian citizens and foreign citizens who have lived for one year or more or plan to stay in Indonesia territory for at least one year. In the previous census, the time reference in the population concept was six months. The change is based on UU No.24 of 2013 about Amendments to UU no. 23 of 2006 concerning Population Administration in Article 15.
2. **Population density** is a measure of the distribution of the population which shows the total population for each square kilometer of area.
3. **Sex ratio** is the ratio between total male population and female population in a certain area and at a certain time, which is usually stated in the number of male residents per 100 females.

ULASAN

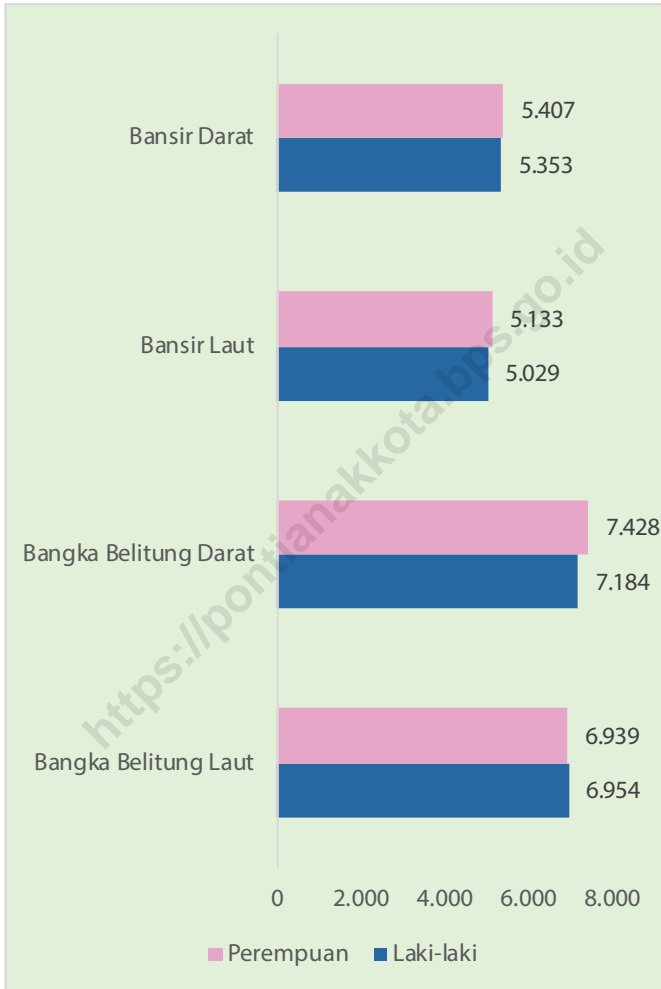
Pada tahun 2023 jumlah penduduk di Kecamatan Pontianak Tenggara adalah sebanyak 49.427 jiwa, terdiri dari 24.520 penduduk laki-laki dan 24.907 penduduk perempuan, dengan perbandingan antara penduduk laki-laki dan perempuan (rasio jenis kelamin) sebesar 98,45 persen. Kelurahan dengan jumlah penduduk terbanyak adalah Kelurahan Bangka Belitung Darat, dengan jumlah penduduk sebanyak 14.612 jiwa. Sementara itu, kelurahan dengan jumlah penduduk paling sedikit adalah Kelurahan Bansir Laut, dengan jumlah penduduk sebanyak 10.162 jiwa.

Dengan luas wilayah sebesar 16,15 km², maka kepadatan penduduk di Kecamatan Pontianak Tenggara adalah sebesar 3.060 penduduk/km². Jika dilihat per kelurahan, maka Kelurahan Bansir Darat merupakan kelurahan dengan kepadatan penduduk terkecil, dengan angka kepadatan penduduk hanya sebesar 1.346 penduduk/km², sedangkan kelurahan dengan angka kepadatan penduduk terbesar di Kecamatan Pontianak Tenggara adalah Kelurahan Bangka Belitung Laut, dengan angka kepadatan penduduk sebesar 5.647 penduduk/km².

DESCRIPTION

In 2023 the population in Pontianak Tenggara District is 49,427 people, consisting of 24,520 male population and 24,907 female population, with a ratio between male and female population (sex ratio) of 98.45 percent. The urban village with the largest population is Bangka Belitung Darat Urban Village, with a population of 14,612 people. Meanwhile, the urban village with the smallest population is Bansir Laut Urban Village, with a population of 10,162 people.

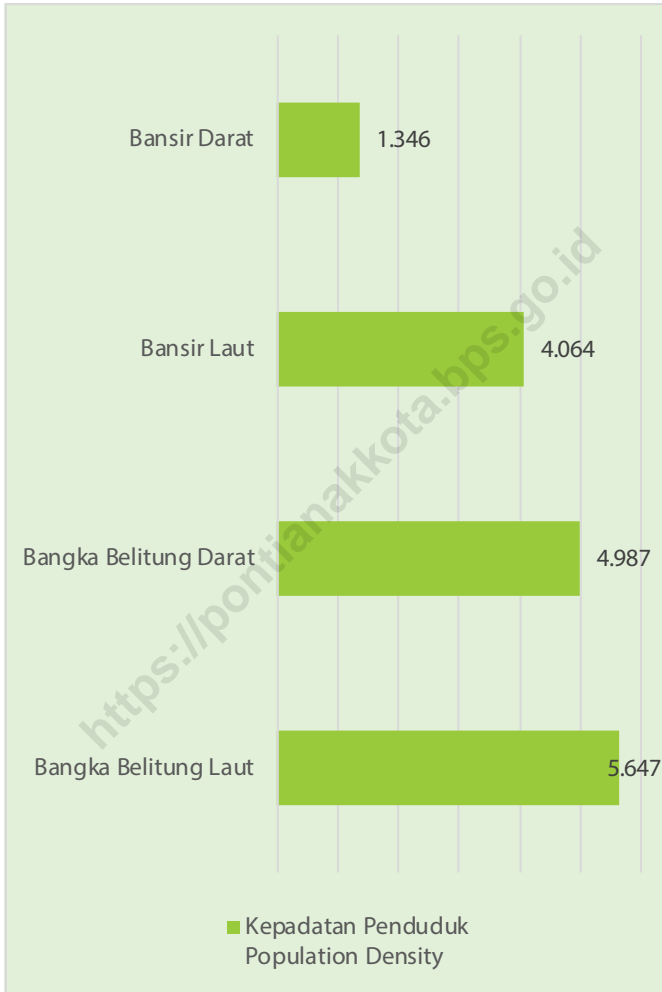
With a total area of 16.15 km², the population density in Pontianak Tenggara District is 3,060 people/km². If we look at each urban village, Bansir Darat Urban Village is the one with the lowest population density, with a population density of only 1,346 people/km², while the urban village with the largest population density in Pontianak Tenggara District is Bangka Belitung Laut Urban Village, with a population density of 5,647 people/km².



Sumber/Source: Dinas Kependudukan dan Pencacatan Sipil Kota Pontianak/Regional Population and Civil Registry Office of Pontianak Municipality

Gambar 3.1
Figures

Jumlah Penduduk Berdasarkan Jenis Kelamin dan Kelurahan di Kecamatan Pontianak Tenggara, 2023
Population by Sex and Urban Village in Pontianak Tenggara District, 2023



Sumber/Source: Dinas Kependudukan dan Pencacatan Sipil Kota Pontianak/Regional Population and Civil Registry Office of Pontianak Municipality

Gambar 3.2
Figures

Kepadatan Penduduk Menurut Kelurahan di Kecamatan Pontianak Tenggara, 2023
Population by Age Groups and Sex in Pontianak Tenggara District, 2023

Tabel
Table 3.1

Penduduk, Distribusi Persentase Penduduk, Kepadatan Penduduk, Rasio Jenis Kelamin Penduduk Menurut Kelurahan di Kecamatan Pontianak Tenggara, 2023
Population, Percentage Distribution of Population, Population Density, and Population Sex Ratio by Urban Village in Pontianak Tenggara District, 2023

Kelurahan <i>Urban Village</i>	Penduduk <i>Population</i>		
	Laki-Laki <i>Male</i>	Perempuan <i>Female</i>	Jumlah <i>Total</i>
(1)	(2)	(3)	(4)
Bangka Belitung Laut	6.954	6.939	13.893
Bangka Belitung Darat	7.184	7.428	14.612
Bansir Laut	5.029	5.133	10.162
Bansir Darat	5.353	5.407	10.760
Kecamatan Pontianak Tenggara <i>Pontianak Tenggara District</i>	24.520	24.907	49.427

Lanjutan Tabel/*Continued Table 3.1*

Kelurahan Urban Village	Persentase Penduduk Percentage of Total Population	Kepadatan Penduduk (per km²) Population Density per sq.km	Rasio Jenis Kelamin Penduduk Population Sex Ratio
(1)	(5)	(6)	(7)
Bangka Belitung Laut	28,11	5.647	100,22
Bangka Belitung Darat	29,56	4.987	96,72
Bansir Laut	20,56	4.064	97,97
Bansir Darat	21,77	1.346	99
Kecamatan Pontianak Tenggara Pontianak Tenggara District	100	3.060	98,45

Sumber/*Source*: Dinas Kependudukan dan Pencacatan Sipil Kota Pontianak/*Regional Population and Civil Registry Office of Pontianak Municipality*

Tabel
Table 3.2

Jumlah Penduduk Menurut Kelompok Umur dan Jenis Kelamin di Kecamatan Pontianak Tenggara, 2023
Population by Age Groups and Sex in Pontianak Tenggara District, 2023

Kelompok Umur <i>Age Groups</i>	Jenis Kelamin <i>Sex</i>		
	Laki-Laki <i>Male</i>	Perempuan <i>Female</i>	Jumlah <i>Total</i>
(1)	(2)	(3)	(4)
0–4	1.767	1.604	3.371
5–9	2.157	1.886	4.043
10–14	2.248	1.069	3.317
15–19	2.056	2.050	4.106
20–24	2.087	2.144	4.231
25–29	1.979	2.081	4.060
30–34	1.852	1.993	3.845
35–39	1.803	1.943	3.746
40–44	1.881	2.005	3.886
45–49	1.637	1.633	3.270
50–54	1.416	1.539	2.955
55–59	1.214	1.294	2.508
60–64	948	1.018	1.966
65–69	683	708	1.391
70–74	427	446	873
75 +	365	494	859
Kecamatan Pontianak Tenggara <i>Pontianak Tenggara District</i>	24.520	23.907	48.427

Sumber/Source: Dinas Kependudukan dan Pencacatan Sipil Kota Pontianak/*Regional Population and Civil Registry Office of Pontianak Municipality*

Tabel
Table 3.3

Jumlah Penduduk Menurut Kelompok Umur dan Jenis Kelamin di Kelurahan Bangka Belitung Laut, 2023
Population by Age Groups and Sex in Bangka Belitung Laut Urban Village, 2023

Kelompok Umur <i>Age Groups</i>	Jenis Kelamin <i>Sex</i>		
	Laki-Laki <i>Male</i>	Perempuan <i>Female</i>	Jumlah <i>Total</i>
(1)	(2)	(3)	(4)
0–4	460	416	876
5–9	636	497	1.133
10–14	643	560	1.203
15–19	572	559	1.131
20–24	599	583	1.182
25–29	533	555	1.088
30–34	459	542	1.001
35–39	512	504	1.016
40–44	542	585	1.127
45–49	488	437	925
50–54	420	448	868
55–59	341	393	734
60–64	282	308	590
65–69	195	245	440
70–74	153	145	298
75 +	119	162	281
Kelurahan Bangka Belitung Laut <i>Bangka Belitung Laut Urban Village</i>	6.954	6.939	13.893

Sumber/Source: Dinas Kependudukan dan Pencacatan Sipil Kota Pontianak/*Regional Population and Civil Registry Office of Pontianak Municipality*

Tabel
Table 3.4

Jumlah Penduduk Menurut Kelompok Umur dan Jenis Kelamin di Kelurahan Bangka Belitung Darat, 2023
Population by Age Groups and Sex in Bangka Belitung Darat Urban Village, 2023

Kelompok Umur <i>Age Groups</i>	Jenis Kelamin <i>Sex</i>		Jumlah <i>Total</i>
	Laki-Laki <i>Male</i>	Perempuan <i>Female</i>	
(1)	(2)	(3)	(4)
0–4	512	470	982
5–9	631	552	1.183
10–14	649	625	1.274
15–19	666	650	1.316
20–24	612	664	1.276
25–29	577	661	1.238
30–34	557	556	1.113
35–39	489	573	1.062
40–44	516	596	1.112
45–49	483	527	1.010
50–54	417	481	898
55–59	418	411	829
60–64	283	277	560
65–69	186	159	345
70–74	100	103	203
75 +	88	123	211
Kelurahan Bangka Belitung Darat <i>Bangka Belitung Darat Urban Village</i>	7.184	7.428	14.612

Sumber/Source: Dinas Kependudukan dan Pencacatan Sipil Kota Pontianak/*Regional Population and Civil Registry Office of Pontianak Municipality*

Tabel
Table 3.5

Jumlah Penduduk Menurut Kelompok Umur dan Jenis Kelamin di Kelurahan Bansir Laut, 2023
Population by Age Groups and Sex in Bansir Laut Urban Village, 2023

Kelompok Umur <i>Age Groups</i>	Jenis Kelamin <i>Sex</i>		
	Laki-Laki <i>Male</i>	Perempuan <i>Female</i>	Jumlah <i>Total</i>
(1)	(2)	(3)	(4)
0–4	344	318	662
5–9	408	380	788
10–14	451	405	856
15–19	377	401	778
20–24	443	433	876
25–29	400	399	799
30–34	416	419	835
35–39	390	410	800
40–44	402	380	782
45–49	324	333	657
50–54	302	321	623
55–59	215	257	472
60–64	192	241	433
65–69	165	173	338
70–74	104	128	232
75 +	96	135	231
Kelurahan Bansir Laut <i>Bansir Laut Urban Village</i>	5.029	5.133	10.162

Sumber/Source: Dinas Kependudukan dan Pencacatan Sipil Kota Pontianak/*Regional Population and Civil Registry Office of Pontianak Municipality*

Tabel
Table 3.6

Jumlah Penduduk Menurut Kelompok Umur dan Jenis Kelamin di Kelurahan Bansir Darat, 2023
Population by Age Groups and Sex in Bansir Darat Urban Village, 2023

Kelompok Umur <i>Age Groups</i>	Jenis Kelamin <i>Sex</i>		
	Laki-Laki <i>Male</i>	Perempuan <i>Female</i>	Jumlah <i>Total</i>
(1)	(2)	(3)	(4)
0–4	451	400	851
5–9	482	457	939
10–14	505	479	984
15–19	441	440	881
20–24	433	464	897
25–29	469	466	935
30–34	420	476	896
35–39	412	456	868
40–44	421	444	865
45–49	342	336	678
50–54	277	289	566
55–59	240	233	473
60–64	191	192	383
65–69	137	131	268
70–74	70	70	140
75 +	62	74	136
Kelurahan Bansir Darat <i>Bansir Darat Urban Village</i>	5.353	5.407	10.760

Sumber/Source: Dinas Kependudukan dan Pencacatan Sipil Kota Pontianak/Regional Population and Civil Registry Office of Pontianak Municipality

Tabel
Table 3.7

Jumlah Penduduk Menurut Kelurahan, Agama, dan Jenis Kelamin di Kecamatan Pontianak Tenggara, 2023
Population by Urban Village, Religion, and Sex in Pontianak Tenggara District, 2023

Kelurahan <i>Urban Village</i>	Islam		
	Laki-Laki <i>Male</i>	Perempuan <i>Female</i>	Jumlah <i>Total</i>
(1)	(2)	(3)	(4)
Bangka Belitung Laut	5.379	5.365	10.744
Bangka Belitung Darat	4.571	4.767	9.338
Bansir Laut	3.974	4.041	8.015
Bansir Darat	4.356	4.388	8.744
Kecamatan Pontianak Tenggara <i>Pontianak Tenggara District</i>	18.280	18.561	36.841

Lanjutan Tabel/*Continued Table 3.7*

Kelurahan <i>Urban Village</i>	Katolik <i>Catholic</i>		Jumlah <i>Total</i>
	Laki-Laki <i>Male</i>	Perempuan <i>Female</i>	
(1)	(5)	(6)	(7)
Bangka Belitung Laut	359	409	768
Bangka Belitung Darat	757	813	1.570
Bansir Laut	272	319	591
Bansir Darat	364	362	726
Kecamatan Pontianak Tenggara <i>Pontianak Tenggara District</i>	1.752	1.903	3.655

Lanjutan Tabel/*Continued Table 3.7*

Kelurahan <i>Urban Village</i>	Kristen Protestan <i>Protestant</i>		
	Laki-Laki <i>Male</i>	Perempuan <i>Female</i>	Jumlah <i>Total</i>
(1)	(8)	(9)	(10)
Bangka Belitung Laut	453	423	876
Bangka Belitung Darat	785	820	1.605
Bansir Laut	214	241	455
Bansir Darat	337	343	680
Kecamatan Pontianak Tenggara <i>Pontianak Tenggara District</i>	1.789	1.827	3.616

Lanjutan Tabel/*Continued Table 3.7*

Kelurahan <i>Urban Village</i>	Hindu		
	Laki-Laki <i>Male</i>	Perempuan <i>Female</i>	Jumlah <i>Total</i>
(1)	(11)	(12)	(13)
Bangka Belitung Laut	4	3	7
Bangka Belitung Darat	31	27	58
Bansir Laut	1	1	2
Bansir Darat	4	5	9
Kecamatan Pontianak Tenggara <i>Pontianak Tenggara District</i>	40	36	76

Lanjutan Tabel/*Continued Table 3.7*

Kelurahan <i>Urban Village</i>	Budha <i>Buddha</i>		Jumlah <i>Total</i>
	Laki-Laki <i>Male</i>	Perempuan <i>Female</i>	
(1)	(14)	(15)	(16)
Bangka Belitung Laut	739	718	1.457
Bangka Belitung Darat	1.020	972	1.992
Bansir Laut	558	526	1.084
Bansir Darat	279	294	573
Kecamatan Pontianak Tenggara <i>Pontianak Tenggara District</i>	2.596	2.510	5.106

Lanjutan Tabel/*Continued Table 3.7*

Kelurahan <i>Urban Village</i>	Konghucu <i>Confusionism</i>		Jumlah <i>Total</i>
	Laki-Laki <i>Male</i>	Perempuan <i>Female</i>	
(1)	(17)	(18)	(19)
Bangka Belitung Laut	20	21	41
Bangka Belitung Darat	20	28	48
Bansir Laut	10	5	15
Bansir Darat	13	15	28
Kecamatan Pontianak Tenggara <i>Pontianak Tenggara District</i>	63	69	132

Lanjutan Tabel/*Continued Table 3.7*

Kelurahan <i>Urban Village</i>	Kepercayaan <i>Others</i>		Jumlah <i>Total</i>
	Laki-Laki <i>Male</i>	Perempuan <i>Female</i>	
(1)	(20)	(21)	(22)
Bangka Belitung Laut	–	–	–
Bangka Belitung Darat	–	–	–
Bansir Laut	–	1	1
Bansir Darat	–	–	–
Kecamatan Pontianak Tenggara <i>Pontianak Tenggara District</i>	–	1	1

Sumber/*Source*: Dinas Kependudukan dan Pencacatan Sipil Kota Pontianak/*Regional Population and Civil Registry Office of Pontianak Municipality*

Tabel
Table 3.8

Jumlah Penduduk Menurut Kelurahan, Status Perkawinan, dan Jenis Kelamin di Kecamatan Pontianak Tenggara, 2023
Population by Urban Village, Marital Status, and Sex in Pontianak Tenggara District, 2023

Kelurahan <i>Urban Village</i>	Belum Kawin <i>Single</i>		Jumlah <i>Total</i>
	Laki-Laki <i>Male</i>	Perempuan <i>Female</i>	
(1)	(2)	(3)	(4)
Bangka Belitung Laut	3.823	3.276	7.099
Bangka Belitung Darat	3.835	3.596	7.431
Bansir Laut	2.792	2.447	5.239
Bansir Darat	2.881	2.595	5.476
Kecamatan Pontianak Tenggara <i>Pontianak Tenggara District</i>	13.331	11.914	25.245

Lanjutan Tabel/*Continued Table 3.8*

Kelurahan <i>Urban Village</i>	Kawin <i>Married</i>		Jumlah <i>Total</i>
	Laki-Laki <i>Male</i>	Perempuan <i>Female</i>	
(1)	(5)	(6)	(7)
Bangka Belitung Laut	2.882	2.977	5.859
Bangka Belitung Darat	3.170	3.264	6.434
Bansir Laut	2.079	2.142	4.221
Bansir Darat	2.325	2.387	4.712
Kecamatan Pontianak Tenggara <i>Pontianak Tenggara District</i>	10.456	10.770	21.226

Lanjutan Tabel/*Continued Table 3.8*

Kelurahan <i>Urban Village</i>	Cerai Hidup <i>Divorced</i>		Jumlah <i>Total</i>
	Laki-Laki <i>Male</i>	Perempuan <i>Female</i>	
(1)	(8)	(9)	(10)
Bangka Belitung Laut	129	176	305
Bangka Belitung Darat	109	182	291
Bansir Laut	86	121	207
Bansir Darat	85	129	214
Kecamatan Pontianak Tenggara <i>Pontianak Tenggara District</i>	409	608	1.017

Lanjutan Tabel/*Continued Table 3.8*

Kelurahan <i>Urban Village</i>	Cerai Mati <i>Widowed</i>		Jumlah <i>Total</i>
	Laki-Laki <i>Male</i>	Perempuan <i>Female</i>	
(1)	(11)	(12)	(13)
Bangka Belitung Laut	120	510	630
Bangka Belitung Darat	70	386	456
Bansir Laut	72	423	495
Bansir Darat	62	296	358
Kecamatan Pontianak Tenggara <i>Pontianak Tenggara District</i>	324	1.615	1.939

Sumber/*Source*: Dinas Kependudukan dan Pencacatan Sipil Kota Pontianak/*Regional Population and Civil Registry Office of Pontianak Municipality*

Tabel 3.9
Table

Jumlah Penduduk Menurut Kelurahan, Pendidikan Tertinggi, dan Jenis Kelamin di Kecamatan Pontianak Tenggara, 2023
Population by Urban Village, Highest Education Level, and Sex in Pontianak Tenggara District, 2023

Kelurahan <i>Urban Village</i>	Tidak/Belum Sekolah <i>Not Yet in School</i>		Jumlah <i>Total</i>
	Laki-Laki <i>Male</i>	Perempuan <i>Female</i>	
(1)	(2)	(3)	(4)
Bangka Belitung Laut	1.819	1.534	3.353
Bangka Belitung Darat	1.894	1.739	3.633
Bansir Laut	1.283	1.181	2.464
Bansir Darat	1.560	1.437	2.997
Kecamatan Pontianak Tenggara <i>Pontianak Tenggara District</i>	6.556	5.891	12.447

Lanjutan Tabel/*Continued Table 3.9*

Kelurahan Urban Village	Belum Tamat SD/Sederajat Not Yet Finished Elementary School		
	Laki-Laki Male	Perempuan Female	Jumlah Total
(1)	(5)	(6)	(7)
Bangka Belitung Laut	441	416	857
Bangka Belitung Darat	407	375	782
Bansir Laut	324	315	639
Bansir Darat	402	411	813
Kecamatan Pontianak Tenggara Pontianak Tenggara District	1.574	1.517	3.091

Lanjutan Tabel/*Continued Table 3.9*

Kelurahan <i>Urban Village</i>	SD/Sederajat <i>Elementary School</i>		
	Laki-Laki <i>Male</i>	Perempuan <i>Female</i>	Jumlah <i>Total</i>
(1)	(8)	(9)	(10)
Bangka Belitung Laut	740	894	1.634
Bangka Belitung Darat	569	727	1.296
Bansir Laut	486	620	1.106
Bansir Darat	515	604	1.119
Kecamatan Pontianak Tenggara <i>Pontianak Tenggara District</i>	2.310	2.845	5.155

Lanjutan Tabel/*Continued Table 3.9*

Kelurahan <i>Urban Village</i>	SMP/Sederajat <i>Junior High School</i>		
	Laki-Laki <i>Male</i>	Perempuan <i>Female</i>	Jumlah <i>Total</i>
(1)	(11)	(12)	(13)
Bangka Belitung Laut	851	917	1.768
Bangka Belitung Darat	722	821	1.543
Bansir Laut	589	642	1.231
Bansir Darat	495	535	1.030
Kecamatan Pontianak Tenggara <i>Pontianak Tenggara District</i>	2.657	2.915	5.572

Lanjutan Tabel/*Continued Table 3.9*

Kelurahan <i>Urban Village</i>	SMA/Sederajat <i>High School</i>		Jumlah <i>Total</i>
	Laki-Laki <i>Male</i>	Perempuan <i>Female</i>	
(1)	(14)	(15)	(16)
Bangka Belitung Laut	2.034	2.042	4.076
Bangka Belitung Darat	1.864	1.989	3.853
Bansir Laut	1.461	1.411	2.872
Bansir Darat	1.165	1.211	2.376
Kecamatan Pontianak Tenggara <i>Pontianak Tenggara District</i>	6.524	6.653	13.177

Lanjutan Tabel/*Continued Table 3.9*

Kelurahan <i>Urban Village</i>	Diploma I/II		
	Laki-Laki <i>Male</i>	Perempuan <i>Female</i>	Jumlah <i>Total</i>
(1)	(17)	(18)	(19)
Bangka Belitung Laut	39	50	89
Bangka Belitung Darat	45	90	135
Bansir Laut	29	42	71
Bansir Darat	27	42	69
Kecamatan Pontianak Tenggara <i>Pontianak Tenggara District</i>	140	224	364

Lanjutan Tabel/*Continued Table 3.9*

Kelurahan <i>Urban Village</i>	Akademi/Diploma III/S.Muda <i>Diploma III</i>		
	Laki-Laki <i>Male</i>	Perempuan <i>Female</i>	Jumlah <i>Total</i>
(1)	(20)	(21)	(22)
Bangka Belitung Laut	192	265	457
Bangka Belitung Darat	276	408	684
Bansir Laut	149	183	332
Bansir Darat	174	253	427
Kecamatan Pontianak Tenggara <i>Pontianak Tenggara District</i>	791	1.109	1.900

Lanjutan Tabel/*Continued Table 3.9*

Kelurahan Urban Village	Diploma IV/Strata I Diploma IV/Bachelor Degree		
	Laki-Laki Male	Perempuan Female	Jumlah Total
(1)	(23)	(24)	(25)
Bangka Belitung Laut	737	742	1.479
Bangka Belitung Darat	1.119	1.114	2.233
Bansir Laut	569	614	1.183
Bansir Darat	829	791	1.620
Kecamatan Pontianak Tenggara Pontianak Tenggara District	3.254	3.261	6.515

Lanjutan Tabel/*Continued Table 3.9*

Kelurahan <i>Urban Village</i>	Strata II <i>Master Degree</i>		Jumlah <i>Total</i>
	Laki-Laki <i>Male</i>	Perempuan <i>Female</i>	
(1)	(26)	(27)	(28)
Bangka Belitung Laut	95	77	172
Bangka Belitung Darat	263	153	416
Bansir Laut	117	111	228
Bansir Darat	169	109	278
Kecamatan Pontianak Tenggara <i>Pontianak Tenggara District</i>	644	450	1.094

Lanjutan Tabel/*Continued Table 3.9*

Kelurahan <i>Urban Village</i>	Strata III <i>Doctoral Degree</i>		
	Laki-Laki <i>Male</i>	Perempuan <i>Female</i>	Jumlah <i>Total</i>
(1)	(29)	(30)	(31)
Bangka Belitung Laut	6	2	8
Bangka Belitung Darat	25	12	37
Bansir Laut	22	14	36
Bansir Darat	17	14	31
Kecamatan Pontianak Tenggara <i>Pontianak Tenggara District</i>	70	42	112

Sumber/*Source*: Dinas Kependudukan dan Pencacatan Sipil Kota Pontianak/*Regional Population and Civil Registry Office of Pontianak Municipality*

Tabel 3.10
Table

Jumlah Penduduk Wajib KTP dan Rasio Wajib KTP Menurut Kelurahan dan Jenis Kelamin di Kecamatan Pontianak Tenggara, 2023
Number of Obligatory ID Card Population and Ratio by Urban Village and Sex in Pontianak Tenggara District, 2023

Kelurahan <i>Urban Village</i>	Penduduk Wajib KTP (Jiwa) <i>Obligatory ID Card Population (Person)</i>		
	Laki-Laki <i>Male</i>	Perempuan <i>Female</i>	Jumlah <i>Total</i>
(1)	(2)	(3)	(4)
Bangka Belitung Laut	5.076	5.351	10.427
Bangka Belitung Darat	5.232	5.645	10.877
Bansir Laut	3.745	3.942	7.687
Bansir Darat	3.830	3.975	7.805
Kecamatan Pontianak Tenggara <i>Pontianak Tenggara District</i>	17.883	18.913	36.796

Lanjutan Tabel/*Continued Table 3.10*

Kelurahan <i>Urban Village</i>	Rasio Penduduk Wajib KTP (%) <i>Obligatory ID Card Population Ratio (%)</i>		
	Laki-Laki <i>Male</i>	Perempuan <i>Female</i>	Jumlah <i>Total</i>
(1)	(5)	(6)	(7)
Bangka Belitung Laut	72,99	77,11	75,05
Bangka Belitung Darat	72,83	76,00	74,44
Bansir Laut	74,47	76,80	75,64
Bansir Darat	71,55	73,52	72,54
Kecamatan Pontianak Tenggara <i>Pontianak Tenggara District</i>	72,93	75,93	74,45

Sumber/*Source*: Dinas Kependudukan dan Pencacatan Sipil Kota Pontianak/*Regional Population and Civil Registry Office of Pontianak Municipality*

4

SOSIAL DAN KESEJAHTERAAN RAKYAT

SOCIAL AND WELFARE



INDIKATOR PENDIDIKAN DI KECAMATAN PONTIANAK TENGGARA

EDUCATION INDICATOR IN PONTIANAK TENGGARA DISTRICT

SEKOLAH DASAR

ELEMENTARY SCHOOL

6.261 MURID
STUDENTS

19 SEKOLAH
SCHOOLS

343 GURU
TEACHERS



2.371 MURID
STUDENTS

SEKOLAH MENENGAH PERTAMA

JUNIOR HIGH SCHOOL

131 GURU
TEACHERS

9 SEKOLAH
SCHOOLS



SEKOLAH MENENGAH ATAS

SENIOR HIGH SCHOOL

2.272 MURID
STUDENTS

8 SEKOLAH
SCHOOLS

144 GURU
TEACHERS



JUMLAH KELURAHAN DI KECAMATAN PONTIANAK TENGGARA YANG MEMILIKI FASILITAS KESEHATAN

NUMBER URBAN VILLAGE IN PONTIANAK TENGGARA DISTRICT HAVING HEALTH FACILITIES

RUMAH SAKIT UMUM

GENERAL HOSPITAL

2

KELURAHAN
URBAN VILLAGE



PUSKESMAS

PUBLIC HEALTH CENTER

2

KELURAHAN
URBAN VILLAGE

Sumber/Source: Kantor Kelurahan se-Kecamatan Pontianak Tenggara/Urban Village Offices throughout Pontianak Tenggara District

PENJELASAN TEKNIS**TECHNICAL NOTES**

1. Jenjang Pendidikan Formal terdiri atas pendidikan dasar, pendidikan menengah, dan pendidikan tinggi. Jenis pendidikan yang diajarkan mencakup pendidikan umum, kejuruan, akademik, profesi, vokasi, keagamaan, dan khusus.

a. Pendidikan Dasar terdiri dari Sekolah Dasar (SD) dan Madrasah Ibtidaiyah (MI) dilanjutkan Sekolah Menengah Pertama (SMP) dan Madrasah Tsanawiyah (MTs), atau bentuk lain yang sederajat.

b. Pendidikan Menengah berbentuk Sekolah Menengah Atas (SMA), Madrasah Aliyah (MA), Sekolah Menengah Kejuruan (SMK), dan Madrasah Aliyah Kejuruan (MAK), atau bentuk lain yang sederajat.

c. Pendidikan Tinggi merupakan jenjang pendidikan setelah pendidikan menengah yang mencakup program pendidikan diploma, sarjana, magister, spesialis, dan doktor yang diselenggarakan oleh perguruan tinggi. Perguruan tinggi dapat berbentuk akademi, politeknik, sekolah tinggi, institut, atau universitas.

1. The Formal Education Level consists of primary education, secondary education, and high education. The kind of education that taught consists of general education, vocational, academic, professional, religious, and specific education.

a. Primary Education consists of Elementary Schools (SD) and Madrasah Ibtidaiyah (MI) followed by Junior High Schools (SMP) and Madrasah Tsanawiyah (MTs), or other forms of equivalent.

b. Secondary education takes the form of Senior High School (SMA), Madrasah Aliyah (MA), Vocational High School (SMK), and Vocational Aliyah Madrasah (MAK), or other equivalent forms.

c. Higher Education is a level of education after secondary education that includes diploma, undergraduate, master's, specialist, and doctoral education programs organized by tertiary institutions. Colleges can be in the form of academies, polytechnics, high schools, institutes, or universities.

2. **Tidak/belum pernah sekolah** adalah mereka yang tidak pernah atau belum pernah terdaftar dan tidak pernah atau belum pernah aktif mengikuti pendidikan di suatu jenjang pendidikan formal. Termasuk juga yang tamat/belum tamat taman kanak-kanak tetapi tidak melanjutkan ke sekolah dasar.
3. **Masih bersekolah** adalah mereka yang terdaftar dan aktif mengikuti pendidikan formal dan nonformal (Paket A, B, atau C), baik pendidikan dasar, menengah maupun pendidikan tinggi. Bagi Mahasiswa yang sedang cuti dianggap masih bersekolah.
4. **Tidak bersekolah lagi** adalah mereka yang pernah terdaftar dan aktif mengikuti pendidikan di suatu jenjang pendidikan formal dan nonformal (Paket A, B, atau C), tetapi pada saat pencacahan tidak lagi terdaftar dan tidak aktif mengikuti Pendidikan.
5. **Tamat sekolah** adalah menyelesaikan pelajaran yang ditandai dengan lulus ujian akhir pada kelas atau tingkat terakhir suatu jenjang pendidikan di sekolah negeri maupun swasta dengan mendapatkan tanda tamat belajar/ijazah. Seseorang yang belum mengikuti pelajaran pada kelas tertinggi tetapi telah mengikuti ujian akhir dan lulus dianggap tamat sekolah.
2. **Not/never attending school** is someone who has never attended or never been registered in a formal education, such as primary, secondary, and tertiary education. Those who just completed kindergarten are considered as never attended school.
3. **Attending school** is someone who is currently attending primary, secondary, or tertiary education, including package A, package B, or package C. College student who postpones his/her study is considered as attending school.
4. **Not attending school anymore** is someone who had enrolled and participated in formal and nonformal education in the past including package A, package B, or package C, but currently does not attend school.
5. **Completed particular level of education** is someone who has completed particular level of education in private or public school and accepting graduation certificate. Someone who has never attended the highest grade but passed the final exam is considered as completed particular level of education.

6. **Rumah Sakit** adalah tempat pemeriksaan dan perawatan kesehatan, biasanya berada di bawah pengawasan dokter/tenaga medis, yang melayanipenderita yang sakit untuk berobat rawat jalan atau rawat inap.
6. **Hospital** is a place for health check, usually controlled/ supervised by doctors/medical personnel to serve the ill patients to get outpatient or inpatient treatment services.
7. **Poliklinik** adalah sarana kesehatan yang dipakai untuk pelayanan berobat jalan, biasanya berada di bawah pengawasan dokter/tenaga medis.
7. **Polyclinic** is a health facility in which to get outpatient services, usually under the control of doctor/ medical personnel.
8. **Puskesmas (Pusat Kesehatan Masyarakat)** adalah unit pelaksana teknis dinas kesehatan kabupaten/kota yang mempunyai fungsi utama sebagai penyelenggara pelayanan kesehatan tingkat pertama.
8. **Public Health Center** is technical implementation unitof regency health department that have the primaryfunction as a first-level health care providers.
9. **Kasus kumulatif AIDS** adalah kumulatif kasus AIDS sampai dengan referensi waktu tertentu.
9. **Cummulative AIDS case** is cummulative AIDS caseswith reference to a particular time.
10. **Penduduk miskin** adalah penduduk yang memiliki rata-rata pengeluaran per kapita per bulan di bawah Garis Kemiskinan.
10. **The poor population** is population whose ex penditure per capita per month is below the poverty line is considered to be poor.

ULASAN

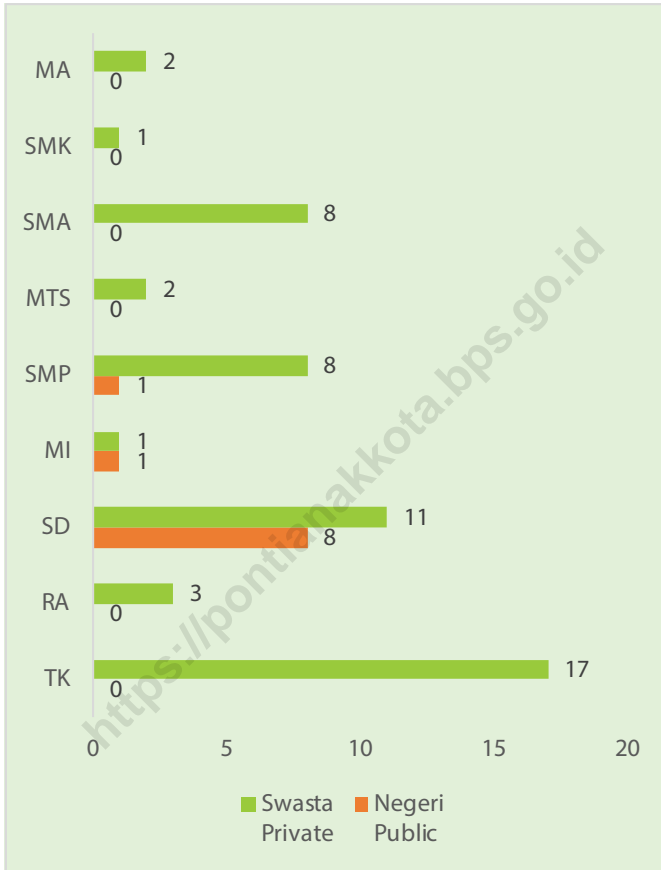
Pendidikan memegang peranan yang sangat penting dalam pembangunan, sehingga pendidikan menjadi suatu hal yang perlu diperhatikan secara serius baik oleh pemerintah maupun masyarakat. Jumlah sekolah dapat digunakan sebagai indikator untuk mengetahui gambaran umum mengenai keadaan pendidikan di suatu kecamatan. Berdasarkan tingkat pendidikan, jumlah sekolah di Kecamatan Pontianak Tenggara pada tahun 2023 adalah 17 TK, 3 RA, 19 SD, 2 MI, 9 SMP, 2 MTs, 8 SMA, 1 SMK, dan 2 MA.

Selain sektor pendidikan, sektor kesehatan juga perlu menjadi perhatian dalam oleh pemerintah. Hingga akhir tahun 2023, rumah sakit terdapat di 2 kelurahan di Kecamatan Pontianak Tenggara, sementara apotek terdapat di 3 kelurahan di Kecamatan Pontianak Tenggara.

DESCRIPTION

Education plays a very important role in development, so education is something that needs to be taken seriously by both the government and the community. The number of schools can be used as an indicator to find out a general picture of the state of education in a district. Based on the level of education, the number of schools in Pontianak Tenggara District in 2023 is 17 kindergartens, 3 RA, 19 elementary schools, 2 MI, 9 junior high schools, 2 MTs, 8 senior high schools, 1 vocational schools, and 2 MA.


In addition to the education sector, the health sector also needs to be given serious attention by the government. By the end of 2023, hospitals are operating in 2 urban villages in Pontianak Tenggara District, while pharmacies are available in 3 urban villages across Pontianak Tenggara District.



- Sumber/Source: ¹ Kementerian Pendidikan, Kebudayaan, Riset, dan Teknologi; <https://dapo.kemdikbud.go.id/sp>; data semester genap per tanggal 3 September 2024 /Ministry of Education, Culture, Research, and Technology; <https://dapo.kemdikbud.go.id/sp>; even semester data as of 3 September 2024
- ² Kementerian Agama, EMIS, data semester genap laporan sampai dengan 30 Juni 2024/Ministry of Religious Affairs, EMIS, even semester report data up to 30 June 2024
- ⁴ Kementerian Pendidikan, Kebudayaan, Riset, dan Teknologi; Sistem Data Pokok Pendidikan; data semester ganjil laporan sampai dengan 30 November 2023/Ministry of Education, Culture, Research, and Technology; Basic Education Data System; odd semester report data up to 30 November 2023

Gambar 4.1
Figures

Jumlah Sekolah Menurut Tingkat Pendidikan di Kecamatan Pontianak Tenggara, 2023/2024
Number of Schools by Educational Level in Pontianak Tenggara District, 2023/2024



Sumber/Source: Kantor Kelurahan se-Kecamatan Pontianak Tenggara/Urban Village Offices throughout Pontianak Tenggara District

Gambar 4.2
Figures

Banyaknya Desa/Kelurahan yang Memiliki Sarana Kesehatan Menurut Jenis Sarana Kesehatan di Kecamatan Pontianak Tenggara, 2023
Number of Villages/Urban Villages having Health Facilities by Type of Health Facilities in Pontianak Tenggara District, 2023

4.1 PENDIDIKAN EDUCATION

Tabel 4.1.1 Banyaknya Desa¹/Kelurahan yang Memiliki Fasilitas Sekolah Menurut Tingkat Pendidikan di Kecamatan Pontianak Tenggara, 2021–2023
Number of Villages¹/Urban Village Having Educational Facilities by Educational Level in Pontianak Tenggara District, 2021–2023

Tingkat Pendidikan Educational Level	2021 ²	2022 ³	2023 ⁴
(1)	(2)	(3)	(4)
Sekolah Dasar (SD) Primary School	4	4	4
Madrasah Ibtidaiyah (MI) Madrasah Ibtidaiyah	2	4	2
Sekolah Menengah Pertama (SMP) Junior High School	4	4	4
Madrasah Tsanawiyah (MTs) Madrasah Tsanawiyah (MTs)	2	4	1
Sekolah Menengah Atas (SMA) Senior High School	4	3	4
Sekolah Menengah Kejuruan (SMK) Vocational High School	1	2	1
Madrasah Aliyah (MA) Madrasah Aliyah	–	3	2
Akademi/Perguruan Tinggi Academy/University	4	1	4

Catatan/Note: ¹ Desa pada tabel ini termasuk Unit Permukiman Transmigrasi (UPT) yang masih dibina oleh kementerian terkait/
Villages in this table include Transmigration Settlement Unit which is still fostered by the relevant ministries.

³ Data tahun 2021/*Data of 2021*

Sumber/Source: ² Badan Pusat Statistik, Pendataan Potensi Desa (Podes) 2021/BPS-Statistics Indonesia, 2021 Village Potential Data Collecting

⁴ Kantor Kelurahan se-Kecamatan Pontianak Tenggara/*Urban Village Offices throughout Pontianak Tenggara District*

Tabel 4.1.2
Table

**Jumlah Sekolah Menurut Tingkat Pendidikan di
Kecamatan Pontianak Tenggara, 2023/2024**
**Number of Schools by Educational Level in Pontianak
Tenggara District, 2023/2024**

Tingkat Pendidikan <i>Educational Level</i>	Negeri <i>Public</i>	Swasta <i>Private</i>	Jumlah <i>Total</i>
(1)	(2)	(3)	(4)
Taman Kanak-Kanak (TK) ¹ <i>Kindergarten</i> ¹	–	17	17
Raudatul Athfal (RA) ² <i>Raudatul Athfal (RA)</i> ²	– ³	3	3
Sekolah Dasar (SD) ⁴ <i>Elementary Schools</i> ⁴	8	11	19
Madrasah Ibtidaiyah (MI) ² <i>Madrasah Ibtidaiyah (MI)</i> ²	1	1	2
Sekolah Menengah Pertama (SMP) ⁴ <i>Junior High Schools</i> ⁴	1	8	9
Madrasah Tsanawiyah (MTs) ² <i>Madrasah Tsanawiyah (MTs)</i> ²	–	2	2
Sekolah Menengah Atas (SMA) ⁴ <i>Senior High Schools</i> ⁴	–	8	8
Sekolah Menengah Kejuruan (SMK) ⁴ <i>Vocational High Schools</i> ⁴	–	1	1
Madrasah Aliyah (MA) ² <i>Madrasah Aliyah (MA)</i> ²	–	2	2

Catatan/Note: ³Seluruh Raudatul Athfal (RA) berstatus swasta/All Raudatul Athfal (RA) are private

Sumber/Source: ¹ Kementerian Pendidikan, Kebudayaan, Riset, dan Teknologi; <https://dapo.kemdikbud.go.id/sp>; data semester genap per tanggal 3 September 2024 /Ministry of Education, Culture, Research, and Technology; <https://dapo.kemdikbud.go.id/sp>; even semester data as of 3 September 2024

² Kementerian Agama, EMIS, data semester genap laporan sampai dengan 30 Juni 2024/Ministry of Religious Affairs, EMIS, even semester report data up to 30 June 2024

⁴ Kementerian Pendidikan, Kebudayaan, Riset, dan Teknologi; Sistem Data Pokok Pendidikan; data semester ganjil laporan sampai dengan 30 November 2023/Ministry of Education, Culture, Research, and Technology; Basic Education Data System; odd semester report data up to 30 November 2023

Tabel 4.1.3
Table

Jumlah Guru Menurut Tingkat Pendidikan di Kecamatan Pontianak Tenggara, 2023/2024
Number of Teachers by Educational Level in Pontianak Tenggara District, 2023/2024

Tingkat Pendidikan <i>Educational Level</i>	Negeri <i>Public</i>	Swasta <i>Private</i>	Jumlah <i>Total</i>
(1)	(2)	(3)	(4)
Taman Kanak-Kanak (TK) ¹ <i>Kindergarten</i> ¹	–	118	118
Raudatul Athfal (RA) ² <i>Raudatul Athfal (RA)</i> ²	– ³	13	13
Sekolah Dasar (SD) ^{4,5} <i>Elementary Schools</i> ^{4,5}	123	220	343
Madrasah Ibtidaiyah (MI) ² <i>Madrasah Ibtidaiyah (MI)</i> ²	43	16	59
Sekolah Menengah Pertama (SMP) ^{4,5} <i>Junior High Schools</i> ^{4,5}	21	110	131
Madrasah Tsanawiyah (MTs) ² <i>Madrasah Tsanawiyah (MTs)</i> ²	–	32	32
Sekolah Menengah Atas (SMA) ^{4,5} <i>Senior High Schools</i> ^{4,5}	–	144	144
Sekolah Menengah Kejuruan (SMK) ^{4,5} <i>Vocational High Schools</i> ^{4,5}	–	15	15
Madrasah Aliyah (MA) ² <i>Madrasah Aliyah (MA)</i> ²	–	28	28

Catatan/Note: ³Seluruh Raudatul Athfal (RA) berstatus swasta/*All Raudatul Athfal (RA) are private*

⁵Jumlah guru termasuk kepala sekolah dan guru/*The total of teachers including headmaster and teacher.*

Sumber/Source: ¹Kementerian Pendidikan, Kebudayaan, Riset, dan Teknologi; <https://dapo.kemdikbud.go.id/sp>; data semester genap per tanggal 3 September 2024 /*Ministry of Education, Culture, Research, and Technology; https://dapo.kemdikbud.go.id/sp; even semester data as of 3 September 2024*

²Kementerian Agama, EMIS, data semester genap laporan sampai dengan 30 Juni 2024/*Ministry of Religious Affairs, EMIS, even semester report data up to 30 June 2024*

⁴Kementerian Pendidikan, Kebudayaan, Riset, dan Teknologi; Sistem Data Pokok Pendidikan; data semester ganjil laporan sampai dengan 30 November 2023/*Ministry of Education, Culture, Research, and Technology; Basic Education Data System; odd semester report data up to 30 November 2023*

Tabel 4.1.4 Jumlah Murid Menurut Tingkat Pendidikan di Kecamatan Pontianak Tenggara, 2023/2024
Table Number of Pupils by Educational Level in Pontianak Tenggara District, 2023/2024

Tingkat Pendidikan Educational Level	Negeri Public	Swasta Private	Jumlah Total
(1)	(2)	(3)	(4)
Taman Kanak-Kanak (TK) ¹ Kindergarten ¹	–	1.036	1.036
Raudatul Athfal (RA) ² Raudatul Athfal (RA) ²	– ³	86	86
Sekolah Dasar (SD) ⁴ Elementary Schools ⁴	2.249	4.012	6.261
Madrasah Ibtidaiyah (MI) ² Madrasah Ibtidaiyah (MI) ²	597	108	705
Sekolah Menengah Pertama (SMP) ⁴ Junior High Schools ⁴	497	1.874	2.371
Madrasah Tsanawiyah (MTs) ² Madrasah Tsanawiyah (MTs) ²	–	293	293
Sekolah Menengah Atas (SMA) ⁴ Senior High Schools ⁴	–	2.272	2.272
Sekolah Menengah Kejuruan (SMK) ⁴ Vocational High Schools ⁴	–	137	137
Madrasah Aliyah (MA) ² Madrasah Aliyah (MA) ²	–	115	115

Catatan/Note: ³Seluruh Raudatul Athfal (RA) berstatus swasta/All Raudatul Athfal (RA) are private

Sumber/Source: ¹ Kementerian Pendidikan, Kebudayaan, Riset, dan Teknologi; <https://dapo.kemdikbud.go.id/sp>; data semester genap per tanggal 3 September 2024 /Ministry of Education, Culture, Research, and Technology; <https://dapo.kemdikbud.go.id/sp>; even semester data as of 3 September 2024

² Kementerian Agama, EMIS, data semester genap laporan sampai dengan 30 Juni 2024/Ministry of Religious Affairs, EMIS, even semester report data up to 30 June 2024

⁴ Kementerian Pendidikan, Kebudayaan, Riset, dan Teknologi; Sistem Data Pokok Pendidikan; data semester ganjil laporan sampai dengan 30 November 2023/Ministry of Education, Culture, Research, and Technology; Basic Education Data System; odd semester report data up to 30 November 2023

4.2 KESEHATAN HEALTH

Tabel 4.2.1 Banyaknya Desa¹/Kelurahan yang Memiliki Sarana Kesehatan Menurut Jenis Sarana Kesehatan di Kecamatan Pontianak Tenggara, 2021–2023
Number of Villages¹/Urban Villages having Health Facilities by Type of Health Facilities in Pontianak Tenggara District, 2021–2023

Jenis Sarana Kesehatan Type of Health Facilities	2021 ²	2022 ³	2023 ⁴
(1)	(2)	(3)	(4)
Rumah Sakit Hospital	2	2	2
Rumah Sakit Bersalin Maternity Hospital	1	1	1
Poliklinik/Balai Pengobatan Polyclinic	4	4	4
Puskesmas Rawat Inap Public Health Center with Inpatient Care	–	–	–
Puskesmas Tanpa Rawat Inap Public Health Center without Inpatient Care	2	2	2
Apotek Pharmacy	3	3	3

Catatan/Note: ¹Desa pada tabel ini termasuk Unit Permukiman Transmigrasi (UPT) yang masih dibina oleh kementerian terkait/
Villages in this table include Transmigration Settlement Unit which is still fostered by the relevant ministries.

²Data tahun 2021/Data of 2021

Sumber/Source: ³Badan Pusat Statistik, Pendataan Potensi Desa (Podes) 2021/BPS-Statistics Indonesia, 2021 Village Potential Data Collecting

⁴Kantor Kelurahan se-Kecamatan Pontianak Tenggara/Urban Village Offices throughout Pontianak Tenggara District

Tabel 4.2.2 Banyaknya Warga Penyandang Disabilitas Menurut Kelurahan di Kecamatan Pontianak Tenggara, 2023
Table *Number of People with Disability by Urban Village in Pontianak Tenggara District, 2023*

Kelurahan <i>Urban Village</i>	Warga Penyandang Disabilitas <i>People with Disability</i>
(1)	(2)
Bangka Belitung Laut	11
Bangka Belitung Darat	14
Bansir Laut	10
Bansir Darat	7
Kecamatan Pontianak Tenggara <i>Pontianak Tenggara District</i>	42

Sumber/Source: Kantor Kelurahan se-Kecamatan Pontianak Tenggara/*Urban Village Offices throughout Pontianak Tenggara District*

4.3 SOSIAL LAINNYA OTHER SOCIAL AFFAIRS

Tabel 4.3.1 Jumlah Tempat Peribadatan Menurut Kelurahan di Kecamatan Pontianak Tenggara, 2023
Table *Number of Worship Places by Urban Village in Pontianak Tenggara District, 2023*

Kelurahan <i>Urban Village</i>	Masjid <i>Mosque</i>	Mushola <i>Pray Room</i>	Gereja Katholik <i>Catholic Church</i>	Kapel <i>Chapel</i>
(1)	(2)	(3)	(4)	(5)
Bangka Belitung Laut	13	15	1	–
Bangka Belitung Darat	5	10	1	–
Bansir Laut	9	7	–	–
Bansir Darat	9	5	–	1
Kecamatan Pontianak Tenggara <i>Pontianak Tenggara District</i>	36	37	2	1

Lanjutan Tabel/*Continued Table 4.3.1*

Kelurahan Urban Village	Gereja Kristen Christian Church	Pura Hindu Temple	Wihara Vihara	Kelenteng Confusionism Temple
(1)	(6)	(7)	(8)	(9)
Bangka Belitung Laut	1	–	–	–
Bangka Belitung Darat	1	–	–	–
Bansir Laut	–	–	1	1
Bansir Darat	–	–	–	–
Kecamatan Pontianak Tenggara Pontianak Tenggara District	2	–	1	1

Sumber/*Source*: Kantor Kelurahan se-Kecamatan Pontianak Tenggara/*Urban Village Offices throughout Pontianak Tenggara District*

Tabel 4.3.2
Table

Banyaknya Keluarga Menurut Kelurahan dan Jenis Pengguna Listrik di Kecamatan Pontianak Tenggara, 2023
Number of Family by Urban Village and Type of Electricity Consumer in Pontianak Tenggara District, 2023

Kelurahan <i>Urban Village</i>	Pengguna Listrik <i>Electricity Consumer</i>		Bukan Pengguna Listrik <i>Not Electricity Consumer</i>
	PLN <i>State Electricity User</i>	Non PLN <i>Non-State Electricity User</i>	
(1)	(2)	(3)	(4)
Bangka Belitung Laut	4.393	–	–
Bangka Belitung Darat	4.261	–	–
Bansir Laut	3.221	–	–
Bansir Darat	3.127	–	–
Kecamatan Pontianak Tenggara <i>Pontianak Tenggara District</i>	15.002	–	–

Sumber/Source: Kantor Kelurahan se-Kecamatan Pontianak Tenggara/*Urban Village Offices throughout Pontianak Tenggara District*

Tabel
Table 4.3.3

**Jumlah Surat Keterangan Tidak Mampu (SKTM) yang
Dikeluarkan Menurut Kelurahan di Kecamatan Pontianak
Tenggara, 2023**
*Number of Certificate of Indigence Issued by Urban Village
in Pontianak Tenggara District, 2023*

Kelurahan Urban Village	Jumlah Surat Keterangan Tidak Mampu Number of Certificate of Indigence
(1)	(2)
Bangka Belitung Laut	200
Bangka Belitung Darat	43
Bansir Laut	38
Bansir Darat	35
Kecamatan Pontianak Tenggara Pontianak Tenggara District	316

Sumber/Source: Kantor Kelurahan se-Kecamatan Pontianak Tenggara/Urban Village Offices throughout Pontianak Tenggara District

Tabel 4.3.4
Table

Banyaknya Kejadian Bencana Alam Menurut Kelurahan dan Jenis Bencana Alam di Kecamatan Pontianak Tenggara, 2023
Number of Natural Disaster Events by Urban Village and Type of Natural Disaster in Pontianak Tenggara District, 2023

Kelurahan <i>Urban Village</i>	Gempa Bumi <i>Earthquake</i>	Tsunami <i>Tsunami</i>	Gunung Meletus <i>Volcanic Eruption</i>	Tanah Longsor <i>Landslide</i>
(1)	(2)	(3)	(4)	(5)
Bangka Belitung Laut	–	–	–	–
Bangka Belitung Darat	–	–	–	–
Bansir Laut	–	–	–	–
Bansir Darat	–	–	–	–
Kecamatan Pontianak Tenggara <i>Pontianak Tenggara District</i>	–	–	–	–

Lanjutan Tabel/*Continued Table 4.3.4*

Kelurahan Urban Village	Banjir Floods	Banjir Bandang Flash Floods	Kekeringan Drought	Kebakaran Hutan dan Lahan Forest and Land Fires
(1)	(6)	(7)	(8)	(9)
Bangka Belitung Laut	–	–	–	–
Bangka Belitung Darat	–	–	–	–
Bansir Laut	–	–	–	–
Bansir Darat	–	–	–	5
Kecamatan Pontianak Tenggara Pontianak Tenggara District	–	–	–	5

Lanjutan Tabel/*Continued Table* 4.3.4

Kelurahan Urban Village	Angin Puyuh/ Puting Beliung/ Topan Tornado/Typhoon	Gelombang Pasang Tidal Wave	Abrasi Abrasion
(1)	(10)	(11)	(12)
Bangka Belitung Laut	2	–	–
Bangka Belitung Darat	–	–	–
Bansir Laut	–	–	–
Bansir Darat	–	–	–
Kecamatan Pontianak Tenggara Pontianak Tenggara District	2	–	–

Sumber/*Source*: Badan Penanggulangan Bencana Daerah Kota Pontianak/*Disaster Management Regional Office of Pontianak Municipality*

Tabel 4.3.5 Banyaknya Cerai Gugat dan Cerai Talak Menurut Kelurahan di Kecamatan Pontianak Tenggara, 2023
Table *Number of Gugat Divorce and Talak Divorce by Urban Village in Pontianak Tenggara District, 2023*

Kelurahan Urban Village	Cerai Gugat Gugat Divorce	Cerai Talak Talak Divorce
(1)	(2)	(3)
Bangka Belitung Laut	16	2
Bangka Belitung Darat	15	–
Bansir Laut	11	–
Bansir Darat	9	2
Kecamatan Pontianak Tenggara Pontianak Tenggara District	51	4

Sumber/Source: Pengadilan Agama Kota Pontianak/Religion Court of Pontianak Municipality

Tabel
Table 4.3.6

Banyaknya Kelurahan yang Memiliki Fasilitas/Lapangan Olahraga Menurut Jenis Olahraga dan Kondisi Fasilitas/Lapangan Olahraga di Kecamatan Pontianak Tenggara, 2023

Number of Urban Village having Sport Facilities/Fields by Type of Sport and Condition of Sport Facilities/Fields in Pontianak Tenggara District, 2023

Jenis Olahraga <i>Type of Sport</i>	Kondisi Fasilitas/Lapangan Olahraga <i>Condition of Sport Facilities/Fields</i>			Tidak Ada Fasilitas/Lapangan Olahraga <i>No Sport Facilities/Fields</i>
	Baik <i>Good</i>	Rusak Sedang <i>Medium Damaged</i>	Rusak Parah <i>Badly Damaged</i>	
(1)	(2)	(3)	(4)	(5)
Sepak Bola/ <i>Soccer</i>	1	–	–	3
Bola Voli/ <i>Volley Ball</i>	4	–	–	–
Bulu Tangkis/ <i>Badminton</i>	3	–	–	1
Bola Basket/ <i>Basket Ball</i>	2	–	–	2
Tenis Lapangan/ <i>Court Tennis</i>	1	–	–	3
Tenis Meja/ <i>Table Tennis</i>	–	–	–	4
Futsal/ <i>Futsal</i>	4	–	–	–
Renang/ <i>Swimming</i>	–	–	–	4
Bela Diri/ <i>Martial Arts</i>	3	–	–	1
Bilyard/ <i>Billiards</i>	–	–	–	4
Fitnes, Aerobik, dll/ <i>Fitness, Aerobics, etc</i>	–	–	–	4
Lainnya/ <i>Others</i>	–	–	–	4

Sumber/*Source*: Kantor Kelurahan se-Kecamatan Pontianak Tenggara/*Urban Village Offices throughout Pontianak Tenggara District*

5

PERTANIAN AGRICULTURE

**PRODUKSI TANAMAN
SAYURAN/BUAH-BUAHAN
SEMUSIM TERBESAR**
*HIGHEST PRODUCTION OF SEASONAL
VEGETABLES/FRUITS*

**PRODUKSI TANAMAN
BIOFARMAKA TERBESAR**
HIGHEST PRODUCTION OF MEDICINAL PLANTS

**TIDAK ADA
PRODUKSI**
*THERE AREN'T
ANY CROP*

**KUNYIT
TURMERIC**
**12.300
KG**



Sumber/Source: Badan Pusat Statistik, Statistik Pertanian Hortikultura SPH/BPS-Statistics Indonesia, Agricultural Statistik for Horticulture SPH

**PRODUKSI TANAMAN HIAS
TERBESAR**
*HIGHEST PRODUCTION OF ORNAMENTAL
PLANTS*

**PRODUKSI TANAMAN
SAYURAN/BUAH-BUAHAN
TAHUNAN TERBESAR**
*HIGHEST PRODUCTION OF ANNUAL
VEGETABLES/FRUITS*

**ANTHURIUM BUNGAN
FLAMINGO LILY**

**NANGKA/CEMPEDAK
JACKFRUIT**

10.031 TANGKAI
STALKS

649 KUINTAL
QUINTALS



POPULASI TERNAK DAN UNGGAS TERBANYAK
HIGHEST LIVESTOCK AND POULTRY POPULATION

**AYAM PEDAGING
BROILERS** **14.058** EKOR
HEADS

**KAMBING
GOAT** **301** EKOR
HEADS



Sumber/Source: Dinas Pangan, Pertanian, dan Perikanan
Kota Pontianak/Food, Agriculture, and Fishery Office of
Pontianak Municipality



PENJELASAN TEKNIS

1. **Tanaman sayuran semusim** adalah tanaman sumber vitamin, garam mineral dan lain-lain yang dikonsumsi dari bagian tanaman yang berupa daun, bunga, buah, dan umbinya, yang berumur kurang dari satu tahun. Tanaman buah-buahan semusim adalah tanaman sumber vitamin, garam mineral, dan lainlain yang dikonsumsi dari bagian tanaman yang berupa buah, berumur kurang dari satu tahun, tidak berbentuk pohon/rumpun tetapi menjalar dan berbatang lunak.
2. **Tanaman buah-buahan** adalah tanaman sumber vitamin, garam mineral, dan lain-lain yang dikonsumsi dari bagian tanaman yang berupa buah dan merupakan tanaman tahunan. **Tanaman sayuran tahunan** adalah tanaman sumber vitamin, garam mineral, dan lainlain yang dikonsumsi dari bagian tanaman yang berupa daun dan atau buah yang berumur lebih dari satu tahun.
3. **Produksi hortikultura** adalah hasil menurut bentuk produk dari setiap tanaman sayuran, buahbuahan, biofarmaka dan tanaman hias yang diambil berdasarkan luas yang dipanen/ tanaman yang menghasilkan pada bulan/triwulan laporan.

TECHNICAL NOTES

1. **Seasonal vegetable and fruit plants** are plants which are the sources of vitamin, mineral salt, etc, consumed from the part of the plant in the form of leaf, flower, fruit, and root with the age of less than one year. Seasonal fruit plants are plants which are the sources of vitamin, mineral salt, etc, consumed from the part of the plant in the form of fruits. These plants are creeps with the age of less than one year, not in the form of a tree/clump but spread and soft trunked.
2. **Annual fruit plants** are plants which are the sources of vitamin, contained mineral salt, etc,consumed from the part of plant in the form of fruit and more than one year of age. **Annual vegetable plants** are plants which are the sources of vitamin, contained mineral salt, etc, consumed from the part of the plant in the form of vegetable and more than one year of age.
3. **Horticulture production** is the standard production quantity form of vegetable, fruit, medicinal and ornamental plant based on harvested area/the number of production plants reported monthly/quarterly.

4. **Luas panen tanaman hortikultura** adalah luas tanaman sayuran, buah-buahan, biofarmaka, dan tanaman hias yang diambil hasilnya / dipanen pada periode pelaporan.
4. **Harvested area of horticulture** is area which vegetable, fruit, medicinal and ornamental plant of crop harvested during the period of report.
5. **Luas panen untuk tanaman sayuran** adalah luas tanaman yang dipanen sekaligus/habis/dibongkar dan luas tanaman yang dipanen berkali-kali (lebih dari satu kali)/belum habis.
5. **Harvested area of vegetables** is area of entirely plant harvested/demolished and plant harvested several times/undemolished.

<https://pontianakkota.bppt.go.id>

ULASAN

Di antara kabupaten/kota lainnya di Provinsi Kalimantan Barat, Kota Pontianak merupakan kota yang memiliki luas panen terendah. Hal ini dikarenakan sebagian besar lahan di Kota Pontianak digunakan sebagai area pemukiman dan pusat ekonomi.

Tanaman di Kota Pontianak dibagi menjadi tanaman sayuran dan buah-buahan semusim, tanaman biofarmaka, tanaman hias, dan buah-buahan dan sayuran tahunan. Hingga akhir tahun 2023, berikut produksi tanaman terbanyak menurut kategori tanaman di Kecamatan Pontianak Tenggara: Tidak ada produksi tanaman sayuran dan buah-buahan semusim; Untuk kategori tanaman biofarmaka, produksi tanaman terbanyak adalah kunyit (14.300 kg); Untuk kategori tanaman hias, produksi terbanyak adalah anthurium bunga (10.031 tangkai); Untuk kategori buah-buahan dan sayuran tahunan, produksi terbanyak adalah nangka/cempedak (649 quintal).

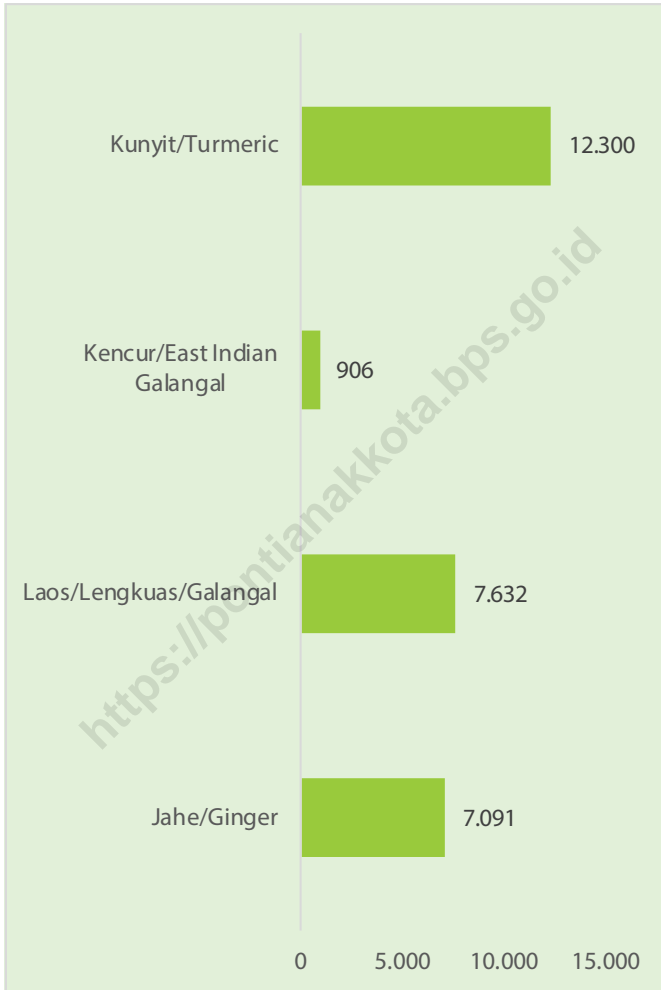
Populasi ternak terbanyak di Kecamatan Pontianak Tenggara pada tahun 2023 adalah kambing, sebanyak 301 ekor. Sementara untuk unggas, populasi ayam pedaging adalah yang paling banyak, sebanyak 14.058 ekor.

DESCRIPTION

Among other regencies/municipalities in Kalimantan Barat Province, Pontianak Municipality is the regency/municipality that has the lowest harvested area. This is because most of the land in Pontianak Municipality is used as a residential area and economic center.

Plants in Pontianak Municipality are divided into seasonal vegetables and fruits, medicinal plants, ornamental plants, and annual fruits and vegetables. Until the end of 2023, the following is the largest crop production according to plant category in Pontianak Tenggara District: There is no production of seasonal vegetables and fruits; For the medicinal plant category, the largest crop production is turmeric (14,300 kg); For the ornamental plant category, the largest production is flamingo lily flower (10,031 stalks); For the annual fruits and vegetables category, the largest production is jackfruit (649 quintals).

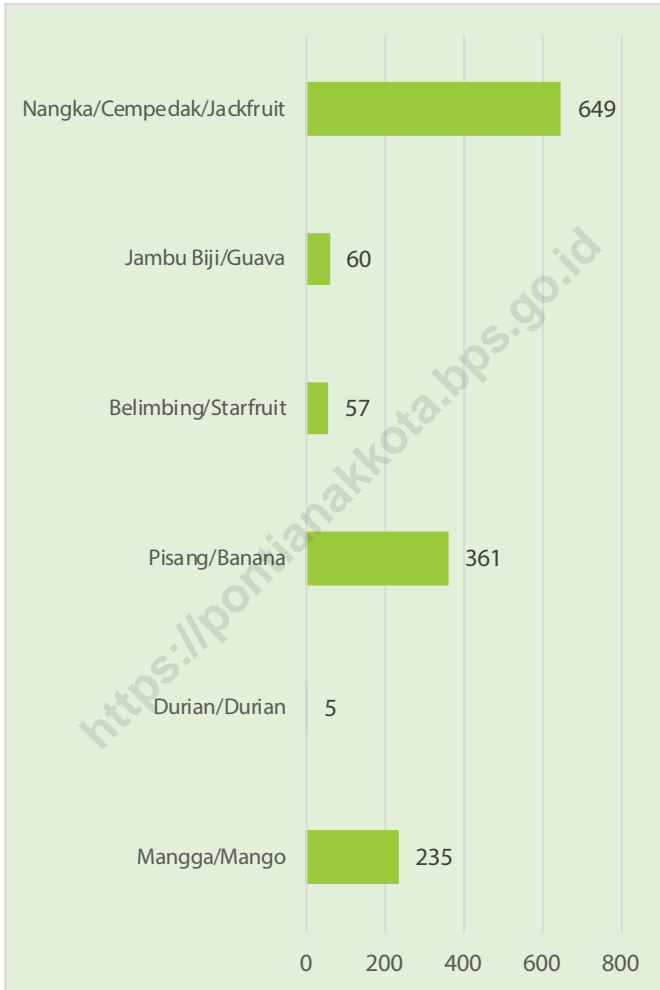
The largest livestock population in Pontianak Tenggara District in 2023 is goat, as many as 301 heads. Meanwhile, for poultry, the broiler chicken population is the largest, as many as 14,058 heads.



Sumber/Source: Badan Pusat Statistik, Statistik Pertanian Hortikultura SPH-TBF/BPS-Statistics Indonesia, Agricultural Statistic for Horticulture SPH-TBF

Gambar 5.1
Figures

Produksi Tanaman Biofarmaka Menurut Jenis Tanaman di Kecamatan Pontianak Tenggara (kg), 2023
Production of Medicinal Plants by Kind of Plant in Pontianak Tenggara District (kg), 2023



Sumber/Source: Badan Pusat Statistik, Statistik Pertanian Hortikultura SPH-BST/BPS-Statistics Indonesia, Agricultural Statistic for Horticulture SPH-BST

Gambar
Figures 5.2

Produksi Buah-Buahan dan Sayuran Tahunan Menurut Jenis Tanaman di Kecamatan Pontianak Tenggara (kuintal), 2023
Production of Annual Fruits and Vegetables by Kind of Plant in Pontianak Tenggara District (quintal), 2023

Tabel
Table 5.1

Luas Panen Tanaman Sayuran dan Buah-buahan Semusim Menurut Jenis Tanaman di Kecamatan Pontianak Tenggara (ha), 2020–2023
Harvested Area of Seasonal Vegetables and Fruits by Kind of Plant in Pontianak Tenggara District (ha), 2020–2023

Jenis Tanaman Kind of Plants	2020	2021	2022	2023
(1)	(2)	(3)	(4)	(5)
Sayuran/Vegetables:				
Bawang Merah/ Shallots	–	–	–	–
Cabai Besar/TW/Teropong Chili/Big Chili	...	–	–	–
Cabai Keriting Curly Chili	...	–	–	–
Cabai Rawit Chili/Cayenne Pepper	–	–	–	–
Kentang/Potato	–	–	–	–
Kubis/Cabbage	–	–	–	–
Tomat/ Tomato	–	–	–	–
Bawang Putih/Garlic	–	–	–	–
Mentimun/Cucumber	–	–	–	–
Kacang Panjang/Long Bean	–	–	–	–
Buah–buahan/Fruits:				
Semangka/Watermelon	–	–	–	–

Sumber/Source: Badan Pusat Statistik, Statistik Pertanian Hortikultura SPH-SBS/BPS-Statistics Indonesia, Agricultural Statistic for Horticulture SPH-SBS

Tabel
Table 5.2

Produksi Tanaman Sayuran dan Buah-buahan Semusim Menurut Jenis Tanaman di Kecamatan Pontianak Tenggara (kuintal), 2020–2023
Production of Seasonal Vegetables and Fruits by Kind of Plant in Pontianak Tenggara District (quintal), 2020–2023

Jenis Tanaman Kind of Plants	2020	2021	2022	2023
(1)	(2)	(3)	(4)	(5)
Sayuran/Vegetables:				
Bawang Merah/Shallots	–	–	–	–
Cabai Besar/TW/Teropong Chili/Big Chili	...	–	–	–
Cabai Keriting Curly Chili	...	–	–	–
Cabai Rawit Chili/Cayenne Pepper	–	–	–	–
Kentang/Potato	–	–	–	–
Kubis/Cabbage	–	–	–	–
Tomat/ Tomato	–	–	–	–
Bawang Putih/Garlic	–	–	–	–
Mentimun/Cucumber	–	–	–	–
Kacang Panjang/Long Bean	–	–	–	–
Buah–buahan/Fruits:				
Semangka/Watermelon	–	–	–	–

Sumber/Source: Badan Pusat Statistik, Statistik Pertanian Hortikultura SPH-SBS/BPS-Statistics Indonesia, Agricultural Statistic for Horticulture SPH-SBS

Tabel
Table 5.3

Luas Panen Tanaman Biofarmaka Menurut Jenis Tanaman di Kecamatan Pontianak Tenggara (m²), 2020–2023
Harvested Area of Medicinal Plants by Kind of Plant in Pontianak Tenggara District (m²), 2020–2023

Jenis Tanaman <i>Kind of Plants</i>	2020	2021	2022	2023
(1)	(2)	(3)	(4)	(5)
Jahe/ <i>Ginger</i>	1.900	950	2.853	2.078
Laos/Lengkuas/ <i>Galanga</i>	950	1.000	2.550	2.170
Kencur/ <i>East Indian Galangal</i>	75	105	480	385
Kunyit/ <i>Turmeric</i>	1.150	1.000	4.800	4.800
Lempuyang/ <i>Zingiber Aromaticum</i>	–	–	–	–
Temulawak/ <i>Java Turmenic</i>	–	–	–	–
Lidah Buaya/ <i>Aloevera</i>	–	–	–	–

Sumber/*Source*: Badan Pusat Statistik, Statistik Pertanian Hortikultura SPH-TBF/BPS-Statistics Indonesia, *Agricultural Statistic for Horticulture SPH-TBF*

Tabel
Table 5.4

**Produksi Tanaman Biofarmaka Menurut Jenis Tanaman di
Kecamatan Pontianak Tenggara (kg), 2020–2023**
*Production of Medicinal Plants by Kind of Plant in Pontianak
Tenggara District (kg), 2020–2023*

Jenis Tanaman <i>Kind of Plants</i>	2020	2021	2022	2023
(1)	(2)	(3)	(4)	(5)
Jahe/ <i>Ginger</i>	7.100	3.000	5.943	7.091
Laos/Lengkuas/ <i>Galanga</i>	3.700	5.600	6.273	7.632
Kencur/ <i>East Indian Galangal</i>	450	425	957	906
Kunyit/ <i>Turmeric</i>	5.100	4.900	12.494	12.300
Lempuyang/ <i>Zingiber Aromaticum</i>	–	–	–	–
Temulawak/ <i>Java Turmenic</i>	–	–	–	–
Lidah Buaya/ <i>Aloevera</i>	–	–	–	–

Sumber/*Source*: Badan Pusat Statistik, Statistik Pertanian Hortikultura SPH-TBF/BPS-*Statistics Indonesia, Agricultural Statistic for Horticulture SPH-TBF*

Tabel
Table 5.5

**Luas Panen Tanaman Hias Menurut Jenis Tanaman di
Kecamatan Pontianak Tenggara (m²), 2020–2023**
**Harvested Area of Ornamental Plants by Kind of Plant in
Pontianak Tenggara District (m²), 2020–2023**

Jenis Tanaman Kind of Plants	2020	2021	2022	2023
(1)	(2)	(3)	(4)	(5)
Anggrek Pot/Pot Orchid	–	30	51	109
Anggrek Potong/Cut Orchid	–	–	–	–
Krisan/Chrysantemum	–	–	–	–
Mawar/Rose	65	75	295	188
Sedap Malam/Tuberose	–	–	20	–
Anthurium Bunga/Flamingo Lily Flower	70	54	326	174
Melati/Jasmine	250	185	230	169

Sumber/Source: Badan Pusat Statistik, Statistik Pertanian Hortikultura SPH-TH/BPS-Statistics Indonesia, Agricultural Statistik for Horticulture SPH-TH

Tabel
Table 5.6

**Produksi Tanaman Hias Menurut Jenis Tanaman di
Kecamatan Pontianak Tenggara (tangkai), 2020–2023**
**Production of Ornamental Plants by Kind of Plant in
Pontianak Tenggara District (stalks), 2020–2023**

Jenis Tanaman Kind of Plants	2020	2021	2022	2023
(1)	(2)	(3)	(4)	(5)
Anggrek Pot/Pot Orchid	–	475	466	1.002
Anggrek Potong/Cut Orchid	–	–	–	–
Krisan/Chrysantemum	–	–	–	–
Mawar/Rose	975	800	1.078	2.232
Sedap Malam/Tuberose	–	–	20	–
Anthurium Bunga/Flamingo Lily Flower	700	600	7.515	10.031
Melati ¹ /Jasmine ¹	92	27	7.112	7.421

Catatan/Note: ¹ Satuan produksi dalam kg/The unit of production is in kg

Sumber/Source: Badan Pusat Statistik, Statistik Pertanian Hortikultura SPH-TH/BPS-Statistics Indonesia, Agricultural Statistik for Horticulture SPH-TH

Tabel
Table 5.7

Produksi Buah-Buahan dan Sayuran Tahunan Menurut Jenis Tanaman di Kecamatan Pontianak Tenggara (kuintal), 2020–2023
Production of Annual Fruits and Vegetables by Kind of Plant in Pontianak Tenggara District (quintal), 2020–2023

Jenis Tanaman Kind of Plants	2020	2021	2022	2023
(1)	(2)	(3)	(4)	(5)
Buah–Buahan/Fruits:				
Mangga/Mango	70	115	85	235
Durian/Durian	–	24	1	5
Jeruk Siam/Kepron/Orange/Tangerine	–	–	–	–
Pisang/Banana	619	782	855	361
Pepaya/Papaya	–	–	–	–
Salak/Snakefruit	–	–	–	–
Belimbing/Starfruit	33	54	49	57
Jambu Biji/Guava	23	21	30	60
Nangka/Cempedak/Jackfruit	1.997	1.965	995	649
Sayuran/Vegetables:				
Melino/Gnetum	–	–

Sumber/Source: Badan Pusat Statistik, Statistik Pertanian Hortikultura SPH-BST/BPS-Statistics Indonesia, Agricultural Statistic for Horticulture SPH-BST

Tabel
Table 5.8

Populasi Ternak dan Unggas Menurut Jenis Ternak dan Unggas di Kecamatan Pontianak Tenggara, 2020–2023
Livestock and Poultry Population by Kind of Livestock and Poultry in Pontianak Tenggara District, 2020–2023

Jenis Ternak/Unggas <i>Kind of Livestock/Poultry</i>	2020	2021	2022	2023
(1)	(2)	(3)	(4)	(5)
Sapi Potong/ <i>Beef Cattle</i>	90	91	15	23
Sapi Perah/ <i>Dairy Cow</i>	–	–	–	–
Kambing/ <i>Goat</i>	283	286	283	301
Babi/ <i>Pig</i>	–	–	–	–
Ayam Kampung/ <i>Kampong Chicken</i>	526	531	526	531
Ayam Petelur/ <i>Laying Hens</i>	–	–	–	–
Ayam Pedaging/ <i>Broilers</i>	13.921	14.060	13.919	14.058
Itik/ <i>Duck</i>	51	52	51	52

Sumber/Source: Dinas Pangan, Pertanian, dan Perikanan Kota Pontianak/*Food, Agriculture, and Fishery Office of Pontianak Municipality*

Tabel
Table 5.9

**Jumlah Ternak yang Dipotong Menurut Jenis Ternak di
Kecamatan Pontianak Tenggara, 2020–2023**
**Number of Slaughtered Livestock by Kind of Livestock in
Pontianak Tenggara District, 2020–2023**

Jenis Ternak Kind of Livestock	2020	2021	2022	2023
(1)	(2)	(3)	(4)	(5)
Sapi Potong/Beef Cattle	255	219	232	202
Sapi Perah/Dairy Cow	–	–	–	–
Kambing/Goat	1.006	647	590	–
Babi/Pig	–	–	–	–

Sumber/Source: Dinas Pangan, Pertanian, dan Perikanan Kota Pontianak/*Food, Agriculture, and Fishery Office of Pontianak Municipality*

6

PARIWISATA, TRANSPORTASI DAN KOMUNIKASI

TOURISM, TRANSPORTATION AND COMMUNICATION

JUMLAH AKOMODASI DI KECAMATAN

PONTIANAK TENGGARA

NUMBER OF ACCOMODATION IN
PONTIANAK TENGGARA DISTRICT

HOTEL + PENGINAPAN
HOTEL + INN


11

KELURAHAN DENGAN JUMLAH AKOMODASI TERBANYAK

URBAN VILLAGE WITH HIGHEST NUMBER
OF ACCOMODATION

BANSIR LAUT

HOTEL



KEBERADAAN KANTOR POS DAN AGEN JASA EKSPEDISI DI KECAMATAN PONTIANAK TENGGARA

EXISTENCE OF POSTAL OFFICE AND
EXPEDITION SERVICE AGENT/COMPANY IN
PONTIANAK TENGGARA DISTRICT

BEROPERASI DI

0 DARI 4

KELURAHAN

OPERATING IN 0 OF 4
URBAN VILLAGES

BEROPERASI DI

3 DARI 4

KELURAHAN

OPERATING IN 5 OF 5
URBAN VILLAGES



Kantor Pos



Agen Jasa Ekspedisi

JUMLAH MENARA TELEPON SELULER DAN KUALITAS SINYAL INTERNET KECAMATAN PONTIANAK TENGGARA

NUMBER OF BTS TOWER AND INTERNET SIGNAL
QUALITY IN PONTIANAK TENGGARA DISTRICT



4

Menara Telepon
Seluler
Base Transmission
Service (BTS) Tower



Kualitas Sinyal
Internet
Internet Signal Quality

PENJELASAN TEKNIS

TECHNICAL NOTES

- | | |
|---|--|
| <p>1. Hotel adalah jenis akomodasi yang mempergunakan sebagian atau keseluruhan bangunan untuk jasa pelayanan penginapan, penyedia makanan dan minuman serta jasa lainnya (seperti restoran, binatu, d.l.l) bagi masyarakat umum yang dikelola secara komersial dengan izin usaha sebagai hotel.</p> | <p>1. Hotel is the kind of accommodation that use part or the whole building for lodging services, food and beverage and other services (such as restaurants, laundry, etc.) for the public which is commercially managed with a business license of hotel.</p> |
| <p>2. Penginapan (Hostel/ Motel/ Losmen/ Wisma) adalah jenis akomodasi yang mempergunakan sebagian atau keseluruhan bangunan untuk jasa pelayanan penginapan bagi umum, biasanya tanpa fasilitas pelayanan makan minum yang dikelola secara komersial dengan izin usaha bukan hotel.</p> | <p>2. Hostel/Motel/Inn/Homestead is a type of accommodation that use part or the whole building for lodging services to the public, usually without eating and drinking facilities which is commercially managed with a business license of non-hotel.</p> |
| <p>3. Prasarana Transportasi adalah sarana penunjang lalu lintas pemindahan orang dan atau barang, yang terdiri atas jalan, jembatan, dermaga, pelabuhan, dan lain-lain yang digunakan oleh warga desa untuk mobilitas dari dan ke desa terdekat.</p> | <p>3. Transportation Infrastructure is a facility of supporting the transfer of people and or goods, which consists of roads, bridges, docks, harbors, etc used by villagers for mobility to and from the nearest village.</p> |
| <p>4. Angkutan Umum adalah sarana angkutan pemindahan orang dan atau barang dari suatu tempat ke tempat lain dengan menggunakan kendaraan bermotor yang disediakan untuk dipergunakan untuk umum dengan dipungut bayaran</p> | <p>4. Public Transportation is the transportation infrastructure to transfer or move people and or goods from one place to another by using a motor vehicle that is provided to the public with payment (Regulation of Government No. 41 Year 1993</p> |

(Peraturan Pemerintah Republik Indonesia Nomor 41 Tahun 1993 Tentang Angkutan Jalan).

5. **Trayek** adalah lintasan kendaraan umum untuk pelayanan jasa angkutan orang atau orang dan barang, yang mempunyai asal dan tujuan perjalanan tetap, lintasan tetap, dan jadwal tetap maupun tidak berjadwal .
 6. **Jenis Permukaan Jalan Terluas** adalah jenis permukaan jalan terluas yang ada di kelurahan. Jenis permukaan jalan terdiri dari: aspal/beton, diperkeras (dengan kerikil atau batu), tanah, dan lainnya yaitu terbuat dari kayu/papan yang biasanya digunakan di daerah rawa, termasuk jalan setapak, jalan di hutan dan sejenisnya.
 7. **Kantor Pos** adalah tempat pemberi pelayanan komunikasi tertulis dan atau surat elektronik, layanan paket, layanan logistik, layanan transaksi keuangan, dan layanan keagenan pos untuk kepentingan umum. Rumah pos berfungsi sama seperti kantor pos dan kantor pos pembantu, bedanya rumah pos biasanya terletak di daerah terpencil.
 8. **Pos Keliling** adalah pelayanan pos (menjual, mengirim, dan menerima benda pos) keliling dengan menggunakan mobil atau sarana angkutan yang berfungsi
- about Road Transportation).*
5. **Route** is the track of public transport for the transportation service for people and or goods, which has fixed trip origin and destination, fixed route, and fixed schedule or unscheduled.
 6. **The Type of Widest Road Surface** is the widest road surface in the village/sub-district. This types of road surface consisting of: asphalt/ concrete, pebble (with gravel or stone), land, and others such as made of wood/board that is usually used in swamp areas, including walkways, roads in the forests, etc.
 7. **Post Office** is a service provider place of written communication and or electronic mail, parcel service, logistics services, financial transaction services, postal and agency services to the public. Postal house has the same function as the post office and subsidiary of post office, the difference is that postal house usually located in remote areas.
 8. **Mobile Postal Service** is tnomadic postal service (to sell, send, and receive postal stationery) by car or transportation facility that the functions are the same as the post office or subsidiary of post office.

sama seperti kantor pos atau kantor Pos Pembantu

9. **Perusahaan Jasa Agen Ekspedisi Swasta** adalah pelayanan pengiriman paket maupun dokumen yang dikelola oleh pihak swasta, misalnya Tiki, JNE, SiCepat, dll.
9. **Private Expedition Service Company** is packages and documents delivery service managed by privates, for example Tiki, JNE, SiCepat, etc.

<https://pontianakkota.bps.go.id>

ULASAN

Hotel merupakan salah satu sarana akomodasi yang sangat diperlukan sebagai penunjang pariwisata daerah. Pada tahun 2023, terdapat 4 hotel dan 2 penginapan di Kecamatan Pontianak Tenggara.

Sarana dan prasarana komunikasi yang ada di Kecamatan Pontianak Tenggara meliputi pos keliling dan perusahaan/agen jasa ekspedisi swasta. Pos keliling beroperasi di Kelurahan Bansir Darat dan perusahaan/agen jasa ekspedisi swasta beroperasi di Kelurahan Bangka Belitung Laut, Kelurahan Bangka Belitung Darat, dan Kelurahan Bansir Darat.

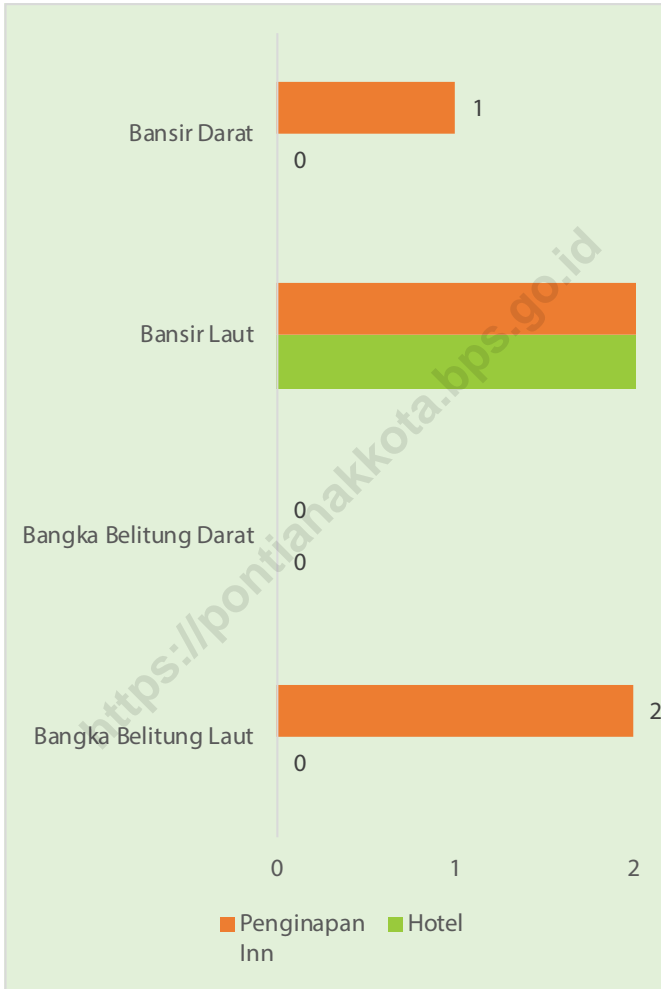
Untuk sarana telekomunikasi di Kecamatan Pontianak Tenggara memiliki total 4 menara telepon seluler, dimana tiap kelurahan terdapat 1 menara telepon seluler. Untuk sinyal telepon seluler yang terjangkau di seluruh kelurahan di Kecamatan Pontianak Tenggara pada tahun 2023 sudah berjenis 5G/4G/LTE.

DESCRIPTION

Hotels are one of the accommodation facilities that are very necessary to support regional tourism. In 2023, there are 4 hotels and 2 inns in Pontianak Tenggara District.

Other communication facilities and infrastructure in Pontianak Tenggara District include mobile postal service and private expedition service company. There are operating mobile postal service in Bansir Darat Urban Village while private expedition service company operating in Bangka Belitung Laut Urban Village, Bangka Belitung Darat Urban Village, and Bansir Darat Urban Village.


For telecommunications facilities in Pontianak Tenggara District, there are total of 4 base transceiver stations (BTS), with each urban village having 1 BTS. For cellular phone signal that are accessible in all urban villages in Pontianak Tenggara District in 2023 are already 5G/4G/LTE.



Sumber/Source: Kantor Kelurahan se-Kecamatan Pontianak Tenggara/Urban Village Offices throughout Pontianak Tenggara District

Gambar 6.1
Figures

Jumlah Sarana Akomodasi Menurut Kelurahan dan Jenis Akomodasi di Kecamatan Pontianak Tenggara, 2023
Number of Accomodation Facilities by Urban Village and Type of Accomodation in Pontianak Tenggara District, 2023



Sumber/Source: Kantor Kelurahan se-Kecamatan Pontianak Tenggara/Urban Village Offices throughout Pontianak Tenggara District

Gambar 6.2
Figures

Jumlah Menara Telepon seluler Menurut Kelurahan di Kecamatan Pontianak Tenggara, 2023
Number of Base Transceiver Station (BTS) by Urban Village in Pontianak Tenggara District, 2023

Tabel
Table 6.1

Jumlah Sarana Akomodasi Menurut Kelurahan dan Jenis Akomodasi di Kecamatan Pontianak Tenggara, 2023
Number of Accomodation Facilities by Urban Village and Type of Accomodation in Pontianak Tenggara District, 2023

Kelurahan Urban Village	Hotel Hotel	Penginapan Inn
(1)	(2)	(3)
Bangka Belitung Laut	–	2
Bangka Belitung Darat	–	–
Bansir Laut	4	4
Bansir Darat	–	1
Kecamatan Pontianak Tenggara Pontianak Tenggara District	4	7

Sumber/Source: Kantor Kelurahan se-Kecamatan Pontianak Tenggara/Urban Village Offices throughout Pontianak Tenggara District

Tabel
Table 6.2

Keberadaan Kantor Pos/Pos Pembantu/Rumah Pos, Pos Keliling, dan Perusahaan/Agen Jasa Ekspedisi Swasta Menurut Kelurahan di Kecamatan Pontianak Tenggara, 2023

Number of Post Office/Subsidiary of Post Office, Mobile Portal Service, Private Expedition Service Company by Urban Village in Pontianak Tenggara District, 2023

Kelurahan Urban Village	Kantor Pos/Pos Pembantu/Rumah Pos Post Office/Subsidiary of Post Office	Pos Keliling Mobile Portal Service	Perusahaan/Agen Jasa Ekspedisi Swasta Private Expedition Service Company
(1)	(2)	(3)	(4)
Bangka Belitung Laut	Tidak Ada <i>There Isn't Any</i>	Tidak Ada <i>There Isn't Any</i>	Beroperasi <i>Operating</i>
Bangka Belitung Darat	Tidak Ada <i>There Isn't Any</i>	Tidak Ada <i>There Isn't Any</i>	Beroperasi <i>Operating</i>
Bansir Laut	Tidak Ada <i>There Isn't Any</i>	Tidak Ada <i>There Isn't Any</i>	Tidak Ada <i>There Isn't Any</i>
Bansir Darat	Tidak Ada <i>There Isn't Any</i>	Beroperasi <i>Operating</i>	Beroperasi <i>Operating</i>

Sumber/Source: Kantor Kelurahan se-Kecamatan Pontianak Tenggara/*Urban Village Offices throughout Pontianak Tenggara District*

Tabel 6.3
Table

**Jumlah Menara Telepon Seluler dan Jenis Sinyal Internet
Telepon Seluler Menurut Kelurahan di Kecamatan
Pontianak Tenggara, 2023**
*Number of Base Transceiver Station (BTS) and Type of
Celular Telephone Signal by Urban Village in Pontianak
Tenggara District, 2023*

Kelurahan Urban Village	Jumlah Menara Telepon seluler Number of Base Transceiver Station (BTS)	Jenis Sinyal Internet Telepon Seluler Type of Celular Phone Signal
(1)	(2)	(3)
Bangka Belitung Laut	1	5G/4G/LTE
Bangka Belitung Darat	1	5G/4G/LTE
Bansir Laut	1	5G/4G/LTE
Bansir Darat	1	5G/4G/LTE
Kecamatan Pontianak Tenggara Pontianak Tenggara District	4	5G/4G/LTE

Sumber/Source: Kantor Kelurahan se-Kecamatan Pontianak Tenggara/Urban Village Offices throughout Pontianak Tenggara District

7

PERBANKAN, KOPERASI DAN PERDAGANGAN BANKING, COOPERATIVE AND TRADING

SARANA LEMBAGA KEUANGAN



BANK UMUM PEMERINTAH GOVERNMENT BANK	○	11
	○	
BANK SWASTA PRIVATE BANK	○	4
	○	
BANK PERKREDITAN RAKYAT RURAL BANK	○	2
	○	



KOPERASI AKTIF DI KECAMATAN PONTIANAK TENGGARA

ACTIVE COOPERATIVE IN
PONTIANAK TENGGARA DISTRICT



KOPERASI KONSUMEN CONSUMER COOPERATIVE	○	60
	○	
SIMPAN PINJAM SAVING AND LOAN COOPERATIVE	○	2
	○	
KOPERASI JASA SERVICE COOPERATIVE	○	2
	○	

SARANA PERDAGANGAN DI KECAMATAN PONTIANAK TENGGARA

TRADE FACILITIES IN PONTIANAK TENGGARA DISTRICT

KELOMPOK PERTOKOAN SHOPPING COMPLEX



MINIMARKET/SWALAYAN MINIMARKET/SUPERMARKET



PASAR MARKET



RESTORAN/RUMAH MAKAN RESTAURANT/EATERY



PENJELASAN TEKNIS

1. **Bank** adalah badan usaha yang menghimpun dana dari masyarakat dalam bentuk simpanan, dan menyalurkannya kepada masyarakat dalam rangka meningkatkan taraf hidup rakyat banyak.
2. **Bank Umum** adalah bank yang dapat memberikan jasa dalam lalu lintas pembayaran (Undang-Undang Nomor 7 Tahun 1992 Tentang Perbankan).
3. **Bank Umum Swasta**, meliputi Bank Permata, Bank Syariah Mandiri, Bank Cimb Niaga, Bank BRI Syariah, Bank Central Asia (BCA), Bank Mutiara, Rabo Bank, Bank Sinarmas, dsb.
4. **Bank Perkreditan Rakyat** adalah bank yang menerima simpanan hanya dalam bentuk deposito berjangka, tabungan, dan/atau bentuk lainnya yang dipersamakan dengan itu.
5. **Koperasi** adalah badan usaha yang beranggotakan orang-orang atau badan hukum koperasi dengan melandaskan kegiatannya berdasarkan prinsip: Keanggotaannya sukarela dan terbuka; Pengelolaannya dilakukan secara demokratis; Pembagian sisa hasil usahanya dilakukan secara adil, sebanding dengan besarnya jasa usaha

TECHNICAL NOTES

1. **Bank** is business entity that raise funds from the public in deposits and distribute it to the public in order to improve the living standard of the people.
2. **Commercial Bank** is a bank that can provide services in payment transfer (Law Number 7 Year 1992 About Banking).
3. **Private Commercial Banks**, including Permata Bank, Mandiri Syariah Bank, Cimb Niaga Bank, BRI Syariah Bank, Central Asia Bank (BCA), Mutiara Bank, Rabo Bank, Sinarmas Bank, etc.
4. **Rural Bank** is a bank that accepts saving in time deposits, savings, or others.
5. **Cooperative** is a business entity consisting of individuals or cooperative legal entities based on their activities based on the principles: Membership is voluntary and open; Its management is carried out democratically; The distribution of the remaining business results is carried out fairly, in proportion to the amount of business services of each member;

masing-masing anggota; Pemberian balas jasa yang terbatas terhadap modal; dan Kemandirian, serta sekaligus sebagai gerakan ekonomi rakyat yang berdasarkan atas azas kekeluargaan.

Provision of limited remuneration for capital; and Independence, as well as a people's economic movement based on the principle of kinship.

6. Kelompok Pertokoan adalah sejumlah toko yang terdiri dari minimal sepuluh toko dan mengelompok. Dalam satu kelompok pertokoan, jumlah bangunan fisiknya bisa lebih dari satu.

6. Shopping Complex is a group of shops consisting at least ten stores and clumped. In one shopping complex, number of physical buildings can be more than one.

7. Pasar dengan Bangunan Permanen / Semi Permanen adalah pasar yang menggunakan bangunan tetap dan memiliki lantai, atap, baik berdinding maupun tidak.

7. Market in the Permanent/Semi Permanent Building is a market that uses the permanent building and have floor, roof, whether it walled or not.

8. Mini Market adalah tempat usaha yang menjual berbagai jenis barang secara eceran dengan sistem pelayanan mandiri dan semua barang memiliki label harga, dengan luas bangunan kurang dari 400 m².

8. Mini Market is a place of business which sell various kinds of goods at retail by self-service system and everything has a price tag, with a building area of less than 400 m².

9. Restoran adalah tempat usaha yang mempergunakan seluruh bangunan secara permanen untuk menyediakan jasa pangan yang pengolahannya dan penyajiannya secara langsung di tempat sesuai dengan keinginan para pengguna jasa.

9. Restaurant is a place of business that use the entire building permanently to provide food processing services and presented directly in place in accordance with the wishes of service users. Restaurant has characteristic that the buyers have to pay taxes.

Restoran mempunyai ciri bahwa pembeli dikenakan pajak. Izin restoran dan kualifikasinya diberikan oleh Ditjen Pariwisata atau Kanwil Parpostel setempat.

The license of restaurant and its qualifications are awarded by the Directorate General of Tourism or the Regional Office of Tourism, Post, and Telecommunications.

10. Rumah Makan adalah tempat usaha yang menyediakan jasa pangan yang pengolahan makanannya bisa dilakukan di luar rumah makan. Rumah makan mempunyai ciri pembeli biasanya dikenakan pajak. Izin rumah makan diberikan oleh Dinas Pariwisata Daerah atau Direktorat Perekonomian/Bagian Perekonomian Pemerintah daerah setempat.

10. **Food Stall** is a place of business that provide providing food services that food processing can be done outside the facility. Food Stall has characteristic that the buyers usually pay taxes. The license of food stall is granted by the Regional Office of Tourism or the Directorate/ Section of Economic Affairs at the local government.

ULASAN

Sarana dan prasarana perbankan berfungsi sebagai penghimpun dan penyalur dana memegang peranan sentral dalam perekonomian. Terganggunya proses penghimpunan dan penyaluran dana tersebut akan sangat berpengaruh terhadap aktivitas perekonomian.

Jumlah sarana lembaga keuangan bank di Kecamatan Pontianak Tenggara pada tahun 2023 secara total ada sebanyak 17 bank, yang terdiri dari 11 bank umum pemerintah, 4 bank umum swasta dan 2 bank perkreditan rakyat.

Koperasi juga memegang peranan yang tidak kalah penting dalam aktivitas perekonomian. Pada tahun 2023, total jumlah koperasi di Kecamatan Pontianak Tenggara ada sebanyak 65 unit, yang terdiri dari 60 koperasi konsumen, 1 koperasi produsen, 2 koperasi simpan pinjam, dan 2 koperasi jasa.

Sarana perdagangan yang terdapat di Kecamatan Pontianak Tenggara pada tahun 2023 adalah 1 pasar dengan bangunan permanen, 38 minimarket/swalayan/supermarket, dan 103 restoran/rumah makan.

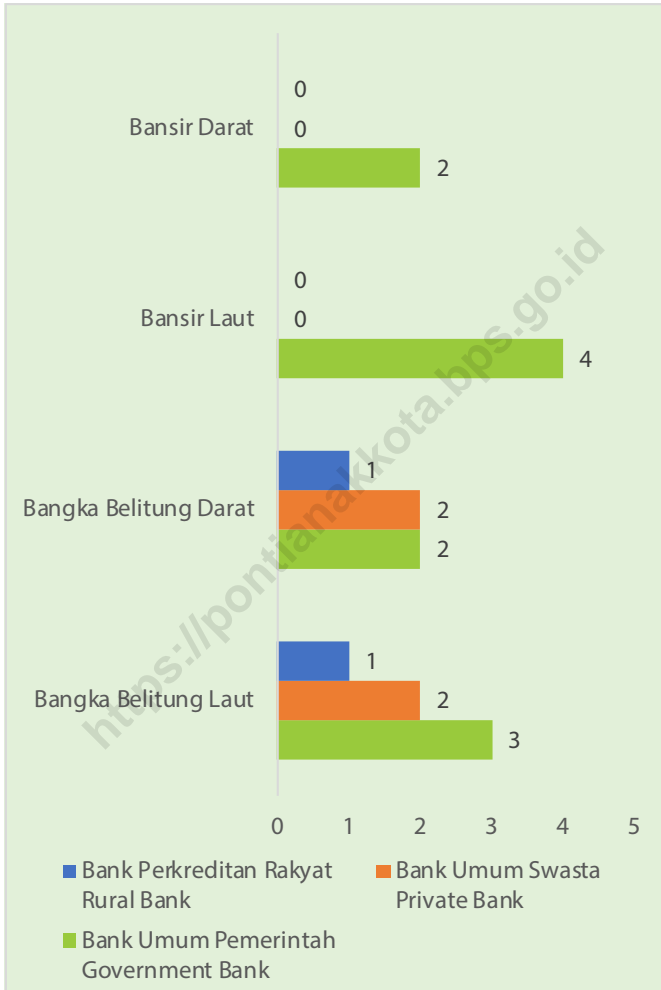
DESCRIPTION

The banking facilities and infrastructure, which functions as a collector and distributor of funds, plays a central role in the economy. Disruption of the process of collecting and distributing these funds will have a significant impact on economic activity.

The total number of banks in Pontianak Tenggara District in 2023 are 17 banks, which consist of 11 government banks, 4 private banks, and 2 rural banks.

Cooperatives also play an equally important role in economic activities. In 2023, the total number of cooperatives in Pontianak Tenggara District is 65 units, consisting of 60 consumer cooperatives, 1 producer cooperative, 3 savings and loan cooperatives, and 2 service cooperatives.

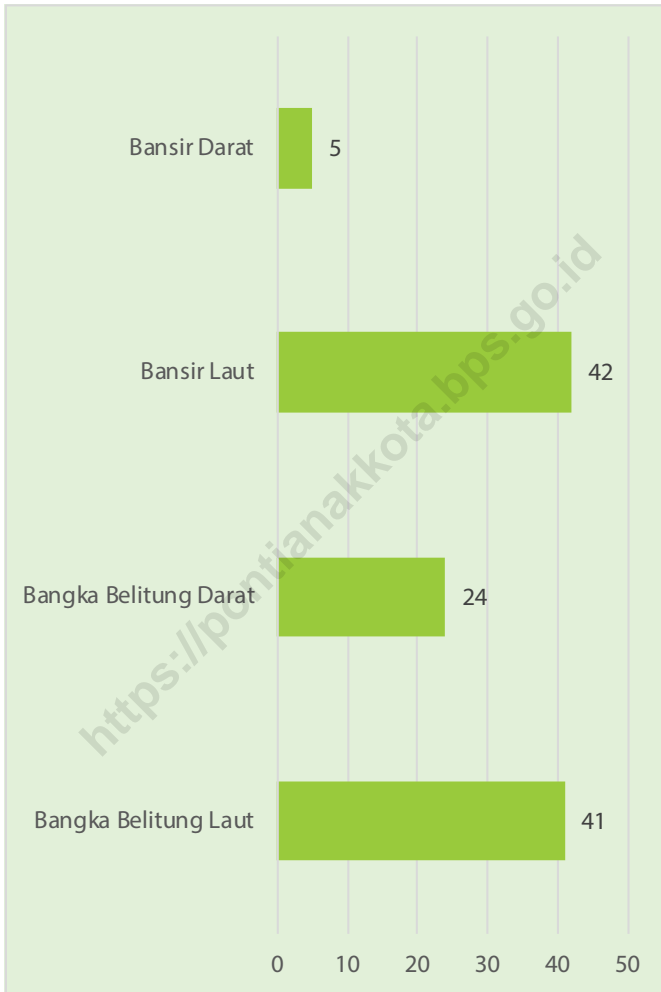
Number of trade facilities in Pontianak Tenggara District in 2023 are 1 market in permanent building, 38 minimarkets/supermarkets, and 103 restaurants/eateries.



Sumber/Source: Kantor Kelurahan se-Kecamatan Pontianak Tenggara/Urban Village Offices throughout Pontianak Tenggara District

Gambar 7.1
Figures

Banyaknya Sarana Lembaga Keuangan Bank Menurut Kelurahan dan Jenis Bank di Kecamatan Pontianak Tenggara, 2023
Number of Bank by Urban Village and Type of Bank in Pontianak Tenggara District, 2023



Sumber/Source: Kantor Kelurahan se-Kecamatan Pontianak Tenggara/Urban Village Offices throughout Pontianak Tenggara District

Gambar 7.2
Figures

Jumlah Industri Mikro Kecil Menurut Kelurahan di Kecamatan Pontianak Tenggara, 2023
Number Micro and Small Industry by Urban Village in Pontianak Tenggara District, 2023

Tabel
Table 7.1

Banyaknya Sarana Lembaga Keuangan Bank Menurut Kelurahan dan Jenis Bank di Kecamatan Pontianak Tenggara, 2023
Number of Bank by Urban Village and Type of Bank in Pontianak Tenggara District, 2023

Kelurahan Urban Village	Bank Umum Pemerintah Government Bank	Bank Umum Swasta Private Bank	Bank Perkreditan Rakyat (BPR) Rural Bank
(1)	(2)	(3)	(4)
Bangka Belitung Laut	3	2	1
Bangka Belitung Darat	2	2	1
Bansir Laut	4	–	–
Bansir Darat	2	–	–
Kecamatan Pontianak Tenggara Pontianak Tenggara District	11	4	2

Sumber/Source: Kantor Kelurahan se-Kecamatan Pontianak Tenggara/Urban Village Offices throughout Pontianak Tenggara District

Tabel
Table 7.2

Banyaknya Koperasi Aktif Menurut Kelurahan dan Jenis Koperasi di Kecamatan Pontianak Tenggara, 2023
Number Active Cooperative by Urban Village and Type of Cooperative in Pontianak Tenggara District, 2023

Kelurahan Urban Village	Koperasi Konsumen Consumer Cooperative	Koperasi Produsen Producer Cooperative	Simpan Pinjam Saving and Loan
(1)	(2)	(3)	(4)
Bangka Belitung Laut	26	1	2
Bangka Belitung Darat	11	–	–
Bansir Laut	17	–	–
Bansir Darat	6	–	–
Kecamatan Pontianak Tenggara Pontianak Tenggara District	60	1	2

Lanjutan Tabel/*Continued Table 7.2*

Kelurahan Urban Village	Koperasi Jasa Service Cooperative	Koperasi Pemasaran Marketing Cooperative	Jumlah Total
(1)	(5)	(6)	(7)
Bangka Belitung Laut	2	–	31
Bangka Belitung Darat	–	–	11
Bansir Laut	–	–	17
Bansir Darat	–	–	6
Kecamatan Pontianak Tenggara Pontianak Tenggara District	2	–	65

Sumber/*Source*: Dinas Koperasi, Usaha Mikro, dan Perdagangan Kota Pontianak/*Cooperative, Micro Industry, and Trade Office of Pontianak Municipality*

Tabel 7.3
Table

Banyaknya Sarana Perdagangan Menurut Kelurahan dan Jenis Sarana Perdagangan di Kecamatan Pontianak Tenggara, 2023
Number of Trade Facilities by Kelurahan and Type of Trade Facilities in Pontianak Tenggara District, 2023

Kelurahan <i>Urban Village</i>	Kelompok Pertokoan <i>Shopping Complexs</i>	Pasar dengan Bangunan Permanen <i>Markets in Permanent Building</i>
(1)	(2)	(3)
Bangka Belitung Laut	–	–
Bangka Belitung Darat	–	1
Bansir Laut	–	–
Bansir Darat	–	–
Kecamatan Pontianak Tenggara <i>Pontianak Tenggara District</i>	–	1

Lanjutan Tabel/*Continued Table 7.3*

Kelurahan <i>Urban Village</i>	Pasar dengan Bangunan Semi Permanen <i>Market in Semi Permanent Building</i>	Pasar tanpa Bangunan Permanen <i>Market without Permanent Building</i>
(1)	(6)	(7)
Bangka Belitung Laut	–	–
Bangka Belitung Darat	–	–
Bansir Laut	–	–
Bansir Darat	–	–
Kecamatan Pontianak Tenggara <i>Pontianak Tenggara District</i>	–	–

Lanjutan Tabel/*Continued Table 7.3*

Kelurahan <i>Urban Village</i>	Mini Market/Swalayan/ Supermarket <i>Mini Market/ Supermarket</i>	Restoran/ Rumah Makan <i>Restaurant/ Eatery</i>
(1)	(6)	(7)
Bangka Belitung Laut	8	8
Bangka Belitung Darat	19	87
Bansir Laut	1	1
Bansir Darat	10	7
Kecamatan Pontianak Tenggara <i>Pontianak Tenggara District</i>	38	103

Sumber/*Source*: Kantor Kelurahan se-Kecamatan Pontianak Tenggara/*Urban Village Offices throughout Pontianak Tenggara District*

Tabel
Table 7.4

**Jumlah Industri Mikro Kecil Menurut Kelurahan di
Kecamatan Pontianak Tenggara, 2023**
*Number Micro and Small Industry by Urban Village in
Pontianak Tenggara District, 2023*

Kelurahan <i>Urban Village</i>	Industri Mikro Kecil <i>Micro and Small Industry</i>
(1)	(2)
Bangka Belitung Laut	41
Bangka Belitung Darat	24
Bansir Laut	42
Bansir Darat	5
Kecamatan Pontianak Tenggara <i>Pontianak Tenggara District</i>	112

Sumber/Source: Kantor Kelurahan se-Kecamatan Pontianak Tenggara/Urban Village Offices throughout Pontianak Tenggara District

DAFTAR PUSTAKA/BIBLIOGRAPHY

- Direktorat Jenderal Hortikultura & Badan Pusat Statistik. 2022. *Pedoman Statistik Pertanian Hortikultura (SPH)*. Jakarta: Kementerian Pertanian.
- Direktorat Statistik Ketahanan Sosial. 2021. *Buku 3: Konsep dan Definisi Podes 2021*. Jakarta: Badan Pusat Statistik.
- Kementerian Dalam Negeri. 2004. *Keputusan Menteri Dalam Negeri Nomor 100.1.1-6117 Tahun 2022 tentang Pemutakhiran Kode, Data Wilayah Administrasi Pemerintahan, dan Pulau*. Jakarta.
- Pemerintah Kota Pontianak. 2004. *Peraturan Daerah Kota Pontianak Nomor 19 Tahun 2004 tentang Pembentukan Pemerintah Kelurahan Dalam Daerah Kota Pontianak*. Pontianak.

<https://pontianakkota.go.id>

DATA

MENCERDASKAN BANGSA
— ENLIGHTEN THE NATION —

**BADAN PUSAT STATISTIK
KOTA PONTIANAK**

BPS-STATISTICS PONTIANAK MUNICIPALITY

Jl. Letjen Sutoyo No. 17 Pontianak 78121

Telp. (0561) 8189880

Email: bps6171@bps.go.id Website: pontianakkota.bps.go.id

ISSN 2655-4569



9 772655 456907