

# KECAMATAN BRANGSONG DALAM ANGKA Tahun 2010

*Brangsong in Figure*



DISUSUN OLEH :  
KOORDINATOR STATISTIK  
KECAMATAN BRANGSONG



Badan Pusat Statistik  
Kabupaten Kendal

## KATA SAMBUTAN

### **Assalamu'alaikum Wr. Wb.**

Dengan memanjatkan puji syukur kehadirat Tuhan Yang Maha Esa dan ucapan terima kasih yang tak terhingga atas terbitnya buku “*KECAMATAN BRANGSONG DALAM ANGKA TAHUN 2010*” yang dikeluarkan oleh Koordinator Statistik Kecamatan Brangsong.

Buku ini merupakan sumber data dan informasi data terutama bagi penyusun perencanaan yang akurat dan komprehensif, dimana perencanaan merupakan salah satu fungsi manajemen yang sangat memerlukan dukungan data yang benar dan akurat.

Saya minta kepada segenap jajaran aparat pemerintah dan segenap komponen masyarakat Kecamatan Brangsong, hendaknya buku ini dapat dijadikan sumber data dan informasi dalam pelaksanaan tugas baik di bidang pemerintahan, pembangunan, maupun kemasyarakatan di era globalisasi dan reformasi ini.

Semoga buku ini benar-benar dapat dimanfaatkan oleh semua pihak dalam rangka lebih memacu perkembangan di Kecamatan Brangsong.

### **Wassalamu'alaikum Wr. Wb.**



## KATA PENGANTAR

Berkat rahmat Tuhan Yang Maha Esa, publikasi “*KECAMATAN BRANGSONG DALAM ANGKA TAHUN 2010*” dapat tersaji. Publikasi ini merupakan publikasi yang diterbitkan setiap tahun secara berkesinambungan.

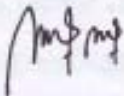
Mengingat keterbatasan kami, maka dalam penyajian ini mungkin belum memenuhi harapan bagi para konsumen data dikarenakan masih banyak kekurangannya. Namun demikian, kami sangat berterima kasih karena dukungan dari berbagai pihak baik berupa data maupun informasi yang bisa memberikan gambaran yang sebenarnya.

Selanjutnya kami mengharapkan saran dan kritik berbagai pihak yang bersifat membangun guna kesempurnaan publikasi yang akan datang.

Penghargaan dan ucapan terima kasih kami sampaikan kepada:

1. Yang Terhormat Bapak Camat Brangsong
2. Yang Terhormat Bapak Kepala Dinas/Instansi di Kecamatan Brangsong

Semoga publikasi ini ada manfaatnya.

Brangsong, Maret 2011.  
Koordinator Statistik Kecamatan  
Brangsong  
  
**NURIS SAMAK**  
NIP. 19811010 200901 2 0013

## DAFTAR ISI

Sambutan Camat Brangsong.....	i
Kata Pengantar.....	ii
Daftar isi.....	iii
Daftar Grafik.....	vi
Letak Geografis.....	vii
Peta Wilayah Kabupaten Kendal.....	viii
Peta Wilayah Kecamatan Brangsong.....	ix

### **BAB I            PEMERINTAHAN**

Tabel 1.1	Luas Wilayah Dirinci Menurut Desa.....	1
Tabel 1.2	Jarak Desa ke Ibukota Kecamatan.....	2
Tabel 1.3	Luas Wilayah Dirinci Menurut Penggunaannya.....	3
Tabel 1.4	Luas Tanah Sawah Menurut Jenis Pengairannya.....	5
Tabel 1.5	Luas Tanah Kering Menurut Jenisnya.....	7
Tabel 1.6	Banyaknya Hari Hujan.....	10
Tabel 1.7	Banyaknya Curah Hujan.....	11
Tabel 2.1	Banyaknya Dusun/Dukuh, Rukun Warga, dan Rukun Tetangga.....	12
Tabel 2.2	Banyaknya Balai Desa Dan Kantor Desa.....	13
Tabel 2.3	Banyaknya Perangkat Desa.....	14

### **BAB II            SOSIAL KEPENDUDUKAN**

Tabel 3.1	Banyaknya Rumah Tangga dan Bangunan Tempat Tinggal.....	17
Tabel 3.2	Kepadatan Rumah Tangga.....	18
Tabel 3.3	Banyaknya Keluarga Menurut Tahapan.....	19
Tabel 3.4	Banyaknya Bangunan Tempat Tinggal Penduduk.....	20
Tabel 3.5	Banyaknya Penduduk Dirinci Menurut Jenis Kelamin.....	21
Tabel 3.6	Kepadatan Penduduk Dirinci Per Desa.....	22
Tabel 3.7	Sex Ratio Penduduk Laki-laki Terhadap Perempuan.....	23

Tabel 3.8	Perkembangan Penduduk Per Tahun.....	24
Tabel 3.9	Banyaknya Penduduk Warga Negara Asing	25
Tabel 3.10	Banyaknya Penduduk Menurut Kelompok Umur dan Jenis Kelamin.....	26
Tabel 3.11	Banyaknya Penduduk Menurut Kelompok Umur dan Jenis Kelamin Per Desa.....	28
Tabel 3.12	Banyaknya Penduduk Umur 5-6,7-12, 13-15...	38
Tabel 3.13	Banyaknya Mutasi penduduk.....	39
Tabel 3.14	Banyaknya Penduduk Dirinci Menurut Pendidikan.....	40
Tabel 3.15	Banyaknya Penduduk Dirinci Menurut Mata Pencaharian.....	42
Tabel 4.1	Banyaknya PUS Akseptor KB Aktif.....	46
Tabel 5.1	Banyaknya Pemeluk Agama.....	48
Tabel 5.2	Banyaknya Tempat Ibadah.....	49
Tabel 5.3	Peserta Calon Jamaah Haji.....	50
Tabel 5.4	Banyaknya Ulama, Mubaligh, dan Khotib....	51
Tabel 5.5	Banyaknya Nikah, Talak, Cerai dan Rujuk.....	52
Tabel 5.6	Banyaknya Pondok Pesantren, Taman Pendidikan Al Qur'an, Santri Dan Siswa.....	53
Tabel 6.1	Banyaknya Sekolah TK, Murid, dan Guru....	54
Tabel 6.2	Banyaknya Sekolah Dasar Negeri, Murid, dan Guru.....	55
Tabel 6.3	Banyaknya Madrasah Ibtida`iyah, Murid, dan Guru.....	56
Tabel 6.4	Banyaknya Sekolah Lanjutan Pertama Negeri, Murid, dan Guru.....	57
Tabel 6.5	Banyaknya Sekolah Lanjutan Pertama Swasta, Murid dan Guru.....	58
Tabel 6.6	Banyaknya Madrasah Tsanawiyah, Murid, dan Guru.....	59
Tabel 6.7	Banyaknya Sekolah Lanjutan Atas Negeri, Murid, dan Guru.....	60
Tabel 6.8	Banyaknya Sekolah Lanjutan Atas Swasta, Murid, dan Guru.....	61
Tabel 7.1	Banyaknya Dokter, tenaga medis , Bidan, Dukun Bayi, Juru sunat.....	62
Tabel 7.2	Banyaknya Fasilitas Kesehatan.....	63
Tabel 7.3	Banyaknya Sarana Air Bersih.....	65

Tabel 7.4	Banyaknya Jamban Umum, Inpres Dan Swadaya.....	66
Tabel 8.1	Banyaknya Penderita Cacat.....	67
Tabel 8.2	Banyaknya Anak Terlantar, Anak Nakal, Anak Jalanan, WTS, dan Waria.....	68
<b>BAB III</b>	<b>PERTANIAN, PETERNAKAN, PERKEBUNAN DAN PERIKANAN</b>	
Tabel 9.1	Luas Panen Dan Produksi Padi Sawah Dan Gogo.....	69
Tabel 9.2	Luas Panen Dan Produksi Padi Dan Jagung....	71
Tabel 9.3	Produksi Tanaman Perdagangan.....	72
Tabel 9.4	Banyaknya Pemilik Tambak.....	73
Tabel 9.5	Produksi Ikan.....	74
Tabel 9.6	Banyaknya Unggas.....	75
Tabel 9.7	Produksi Telur Unggas.....	77
Tabel 9.8	Banyaknya Ternak.....	78
<b>BAB IV</b>	<b>PERHUBUNGAN DAN KOMUNIKASI</b>	
Tabel 10.1	Banyaknya Sarana Angkutan Darat Kendaraan Bermotor.....	80
Tabel 10.2	Banyaknya Sarana Angkutan Darat Kendaraan Tidak Bermotor.....	81
Tabel 10.3	Jenis Permukaan, Kondisi, dan Kelas Jalan..	82
Tabel 10.4	Banyaknya Jembatan Desa.....	83
Tabel 11.1	Banyaknya Televisi, Radio, Listrik, PLN dan Telepon.....	84
<b>BAB V</b>	<b>LAIN – LAIN</b>	
Tabel 12.1	Banyaknya Lapangan Olahraga.....	85
Tabel 13.1	Banyaknya Surat Pemberitahuan Pajak Terdaftar.....	86
Tabel 13.2	Pemasukan Pajak Bumi Dan Bangunan.....	87

## DAFTAR GRAFIK

Grafik 1	Luas Wilayah Dirinci Menurut Penggunaan.....	4
Grafik 2	Banyaknya Penduduk Menurut Kelompok Umur dan Jenis Kelamin.....	27

<https://kendalkab.bps.go.id>

## LETAK GEOGRAFIS

### 1. Kecamatan Brangsong terletak dalam:

Kabupaten : Kendal  
Propinsi : Jawa Tengah

### 2. Batas-batas wilayah:

Sebelah utara : Laut Jawa  
Sebelah selatan : Kecamatan Kaliwungu Selatan dan  
Kecamatan Ngampel  
Sebelah barat : Kecamatan Kota Kendal dan  
Kecamatan Ngampel  
Sebelah timur : Kecamatan Kaliwungu

### 3. Jarak dari Ibukota Brangsong ke beberapa kota:

Kota Propinsi Jawa Tengah : 30 Km  
Kota Kabupaten Kendal : 3 Km  
Kota Kecamatan Kaliwungu : 3 Km  
Kota Kecamatan Ngampel : 8 Km

### 4. Ketinggian tanah:

Tertinggi : 23 m dpl  
Sedang : 12 m dpl  
Terendah : 0 m dpl



## PETA KABUPATEN KENDAL



# BAB I

# .....PEMERINTAHAN

Kecamatan Dalam Angka

2010

**TABEL : 1.1.****Luas Wilayah Kecamatan Brangsong  
Dirinci Menurut Desa****Tahun : 2010**

---

<b>Desa</b>	<b>Luas</b>	<b>Persentase</b>
	<b>(Km-2)</b>	<b>(%)</b>
<b>(1)</b>	<b>(2)</b>	<b>(3)</b>
<b>01. Tunggulsari</b>	<b>5.36</b>	<b>15.10</b>
<b>02. Sumur</b>	<b>2.48</b>	<b>6.98</b>
<b>03. Penjalin</b>	<b>2.46</b>	<b>6.92</b>
<b>04. Kertomulyo</b>	<b>2.61</b>	<b>7.34</b>
<b>05. Blorok</b>	<b>1.57</b>	<b>4.42</b>
<b>06. Sidorejo</b>	<b>1.49</b>	<b>4.19</b>
<b>07. Tosari</b>	<b>1.51</b>	<b>4.25</b>
<b>08. Rejosari</b>	<b>1.51</b>	<b>4.25</b>
<b>09. Turunrejo</b>	<b>8.85</b>	<b>24.89</b>
<b>10. Purwokerto</b>	<b>3.93</b>	<b>11.06</b>
<b>11. Brangsong</b>	<b>2.84</b>	<b>7.99</b>
<b>12. Kebonadem</b>	<b>0.93</b>	<b>2.62</b>
<b>Jumlah</b>	<b>35.54</b>	<b>100.00</b>

---

**Sumber data : Kantor Kecamatan Brangsong****Catatan :**

**TABEL : 1.2**

**Jarak Desa Ke Ibu Kota Kecamatan  
Kecamatan Brangsong  
Tahun : 2010**

Desa	Jarak (Km)
(1)	(2)
01. Tunggulsari	7.30
02. Sumur	7.20
03. Penjalin	6.00
04. Kertomulyo	5.60
05. Blorok	5.00
06. Sidorejo	4.20
07. Tosari	4.00
08. Rejosari	1.20
09. Turunrejo	3.20
10. Purwokerto	0.60
11. Brangsong	0.00
12. Kebonadem	0.50

**Sumber data : Kantor Kecamatan Brangsong**

**Catatan :**

**TABEL : 1.3****Luas Wilayah Kecamatan Brangsong  
Dirinci Menurut Penggunaan****Tahun : 2010**

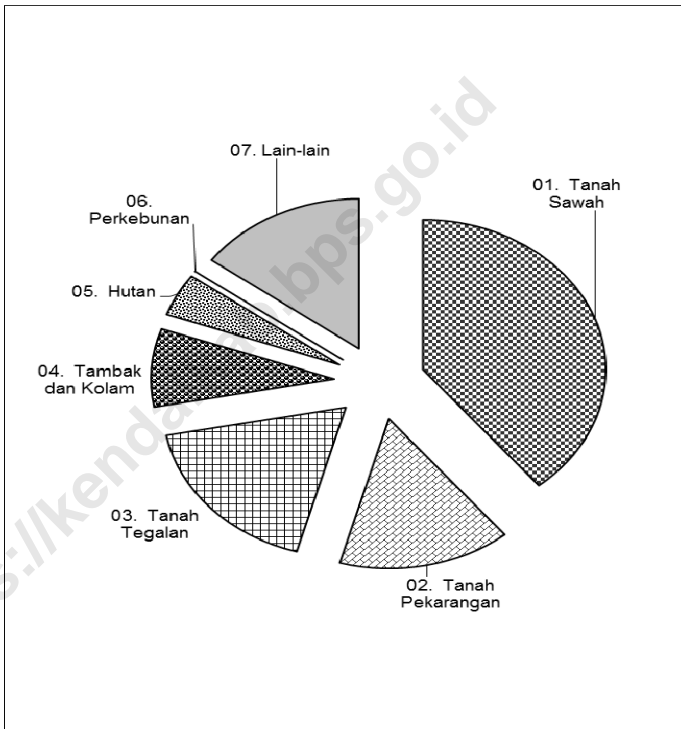
<b>Jenis Penggunaan</b>	<b>Luas (Km-2)</b>	<b>Persentase (%)</b>
<b>(1)</b>	<b>(2)</b>	<b>(3)</b>
<b>01. Tanah Sawah</b>	<b>13.89</b>	<b>39.09</b>
<b>02. Tanah Pekarangan</b>	<b>5.42</b>	<b>15.25</b>
<b>03. Tanah Tegalan</b>	<b>6.28</b>	<b>17.67</b>
<b>04. Tambak dan Kolam</b>	<b>3.00</b>	<b>8.43</b>
<b>05. Hutan</b>	<b>1.65</b>	<b>4.63</b>
<b>06. Perkebunan</b>	<b>0.00</b>	<b>0.00</b>
<b>07. Lain-lain</b>	<b>5.31</b>	<b>14.94</b>
<b>Jumlah</b>	<b>35.54</b>	<b>100.00</b>

**Sumber data : Statistik Kecamatan Brangsong****Catatan :**

**GRAFIK : 1**

**Luas Wilayah Kecamatan Brangsong  
Dirinci Menurut Penggunaan**

**Tahun : 2010**



**Sumber data : Statistik Kecamatan Brangsong**

**Catatan :**

**TABEL : 1.4**  
**Luas Tanah Sawah Menurut Jenis Pengairannya**  
**Kecamatan Brangsong**

**Tahun : 2010**

Desa	Teknis ( Ha )	Setengah	Non
		Teknis ( Ha )	Teknis ( Ha )
(1)	(2)	(3)	(4)
01. Tunggulsari	83.18	0.00	0.00
02. Sumur	0.00	0.00	0.00
03. Penjalin	75.00	0.00	0.00
04. Kertomulyo	176.00	0.00	0.00
05. Blorok	58.00	0.00	0.00
06. Sidorejo	81.50	0.00	0.00
07. Tosari	100.00	0.00	0.00
08. Rejosari	106.00	0.00	0.00
09. Turunrejo	239.50	0.00	0.00
10. Purwokerto	217.50	0.00	0.00
11. Brangsong	188.50	0.00	0.00
12. Kebonadem	58.00	0.00	0.00
<b>Jumlah 2010</b>	<b>1,383.18</b>	<b>0.00</b>	<b>0.00</b>
<b>2009</b>	<b>1,383.18</b>	<b>0.00</b>	<b>0.00</b>
<b>2008</b>	<b>1,383.18</b>	<b>0.00</b>	<b>0.00</b>

**Sumber data : Monografi Desa**  
**Catatan :**

**TABEL : 1.4 (Lanjutan)**  
**Luas Tanah Sawah Menurut Jenis Pengairannya**  
**Kecamatan Brangsong**

**Tahun : 2010**

<b>Desa</b>	<b>Tadah Hujan Diusahakan ( Ha )</b>	<b>Jumlah ( Ha )</b>
<b>(1)</b>	<b>(5)</b>	<b>(6)</b>
<b>01. Tunggulsari</b>	<b>0.00</b>	<b>83.18</b>
<b>02. Sumur</b>	<b>0.00</b>	<b>0.00</b>
<b>03. Penjalin</b>	<b>0.00</b>	<b>75.00</b>
<b>04. Kertomulyo</b>	<b>0.00</b>	<b>176.00</b>
<b>05. Blorok</b>	<b>0.00</b>	<b>58.00</b>
<b>06. Sidorejo</b>	<b>0.00</b>	<b>81.50</b>
<b>07. Tosari</b>	<b>6.00</b>	<b>106.00</b>
<b>08. Rejosari</b>	<b>0.00</b>	<b>106.00</b>
<b>09. Turunrejo</b>	<b>0.00</b>	<b>239.50</b>
<b>10. Purwokerto</b>	<b>0.00</b>	<b>217.50</b>
<b>11. Brangsong</b>	<b>0.00</b>	<b>188.50</b>
<b>12. Kebonadem</b>	<b>0.00</b>	<b>58.00</b>
<b>Jumlah 2009</b>	<b>6.00</b>	<b>1,389.18</b>
<b>2008</b>	<b>6.00</b>	<b>1,389.18</b>
<b>2007</b>	<b>6.00</b>	<b>1,389.18</b>

**Sumber data : Monografi Desa**  
**Catatan:**



**TABEL : 1.5**  
**Luas Tanah Kering Dirinci Menurut Jenisnya**  
**Kecamatan Brangsong**  
**Tahun : 2010**

<b>Desa</b>	<b>Peka- rangan ( Ha )</b>	<b>Tega- lan (Ha)</b>	<b>Peng- gem- balaan ( Ha )</b>	<b>Tam- bak ( Ha )</b>
<b>(1)</b>	<b>(1)</b>	<b>(2)</b>	<b>(3)</b>	<b>(4)</b>
<b>01. Tunggulsari</b>	<b>41.50</b>	<b>216.00</b>	<b>0.00</b>	<b>0.00</b>
<b>02. Sumur</b>	<b>44.00</b>	<b>192.00</b>	<b>0.00</b>	<b>0.00</b>
<b>03. Penjalin</b>	<b>24.30</b>	<b>140.00</b>	<b>0.00</b>	<b>0.00</b>
<b>04. Kertomulyo</b>	<b>66.70</b>	<b>0.00</b>	<b>0.00</b>	<b>0.00</b>
<b>05. Blorok</b>	<b>18.00</b>	<b>70.00</b>	<b>0.00</b>	<b>0.00</b>
<b>06. Sidorejo</b>	<b>51.50</b>	<b>0.00</b>	<b>0.00</b>	<b>0.00</b>
<b>07. Tosari</b>	<b>43.00</b>	<b>0.00</b>	<b>0.00</b>	<b>0.00</b>
<b>08. Rejosari</b>	<b>38.80</b>	<b>0.00</b>	<b>0.00</b>	<b>0.00</b>
<b>09. Turunrejo</b>	<b>80.30</b>	<b>0.00</b>	<b>0.00</b>	<b>188.50</b>
<b>10. Purwokerto</b>	<b>47.00</b>	<b>10.00</b>	<b>0.00</b>	<b>111.00</b>
<b>11. Brangsong</b>	<b>72.00</b>	<b>0.00</b>	<b>0.00</b>	<b>0.00</b>
<b>12. Kebonadem</b>	<b>14.90</b>	<b>0.00</b>	<b>0.00</b>	<b>0.00</b>
<b>Jumlah 2010</b>	<b>542.00</b>	<b>628.00</b>	<b>0.00</b>	<b>299.50</b>
<b>2009</b>	<b>542.00</b>	<b>628.00</b>	<b>0.00</b>	<b>299.50</b>
<b>2008</b>	<b>542.00</b>	<b>628.00</b>	<b>0.00</b>	<b>299.50</b>

**Sumber data : Monografi Desa**  
**Catatan:**

**TABEL : 1.5 (Lanjutan)**  
**Luas Tanah Kering Dirinci Menurut Jenisnya**  
**Kecamatan Brangsong**

**Tahun : 2010**

Desa	Kolom ( Ha )	Hutan	
		Rakyat ( Ha )	Negara ( Ha )
(1)	(6)	(7)	(8)
01. Tunggulsari	0.00	0.00	164.50
02. Sumur	0.00	0.00	0.00
03. Penjalin	0.00	0.00	0.00
04. Kertomulyo	0.00	0.00	0.00
05. Blorok	0.00	0.00	0.00
06. Sidorejo	0.00	0.00	0.00
07. Tosari	0.00	0.00	0.00
08. Rejosari	0.00	0.00	0.00
09. Turunrejo	0.00	0.00	0.00
10. Purwokerto	0.00	0.00	0.00
11. Brangsong	0.00	0.00	0.00
12. Kebonadem	0.00	0.00	0.00
<b>Jumlah 2010</b>	<b>0.00</b>	<b>0.00</b>	<b>164.50</b>
<b>2009</b>	<b>0.00</b>	<b>0.00</b>	<b>164.50</b>
<b>2008</b>	<b>0.00</b>	<b>0.00</b>	<b>164.50</b>

**Sumber data : Monografi Desa**

**TABEL : 1.5 (Lanjutan)**  
**Luas Tanah Kering Dirinci Menurut Jenisnya**  
**Kecamatan Brangsong**  
**Tahun 2010**

Desa	Perkebunan		Lain-	Jumlah
	Rakyat ( Ha )	Negara (Ha)	lain ( Ha )	( Ha )
(1)	(9)	(10)	(11)	(12)
01. Tunggulsari	0.00	0.00	31.50	453.50
02. Sumur	0.00	0.00	12.00	248.00
03. Penjalin	0.00	0.00	6.70	171.00
04. Kertomulyo	0.00	0.00	18.30	85.00
05. Blorok	0.00	0.00	11.00	99.00
06. Sidorejo	0.00	0.00	16.00	67.50
07. Tosari	0.00	0.00	2.00	45.00
08. Rejosari	0.00	0.00	6.20	45.00
09. Turunrejo	0.00	0.00	376.20	645.00
10. Purwokerto	0.00	0.00	7.50	175.50
11. Brangsong	0.00	0.00	23.50	95.50
12. Kebonadem	0.00	0.00	20.10	35.00
<b>Jumlah 2010</b>	<b>0.00</b>	<b>0.00</b>	<b>531.00</b>	<b>2.165.00</b>
<b>2009</b>	<b>0.00</b>	<b>0.00</b>	<b>531.00</b>	<b>2.165.00</b>
<b>2008</b>	<b>0.00</b>	<b>0.00</b>	<b>531.00</b>	<b>2.165.00</b>

Sumber data : Monografi Desa  
 Catatan:

**TABEL : 1.6****Banyaknya Hari Hujan  
Kecamatan Brangsong****Tahun : 2007 - 2010**

<b>Bulan</b>	<b>2007</b>	<b>2008</b>	<b>2009</b>	<b>2010</b>
<b>(1)</b>	<b>(2)</b>	<b>(3)</b>	<b>(4)</b>	<b>(5)</b>
<b>01. Januari</b>	<b>5</b>	<b>15</b>	<b>14</b>	<b>16</b>
<b>02. Pebruari</b>	<b>9</b>	<b>20</b>	<b>21</b>	<b>10</b>
<b>03. Maret</b>	<b>3</b>	<b>11</b>	<b>9</b>	<b>12</b>
<b>04. April</b>	<b>8</b>	<b>8</b>	<b>7</b>	<b>10</b>
<b>05. Mei</b>	<b>6</b>	<b>8</b>	<b>13</b>	<b>15</b>
<b>06. Juni</b>	<b>5</b>	<b>4</b>	<b>6</b>	<b>6</b>
<b>07. Juli</b>	<b>1</b>	<b>0</b>	<b>1</b>	<b>9</b>
<b>08. Agustus</b>	<b>3</b>	<b>1</b>	<b>0</b>	<b>9</b>
<b>09. September</b>	<b>0</b>	<b>5</b>	<b>0</b>	<b>12</b>
<b>10. Oktober</b>	<b>8</b>	<b>8</b>	<b>0</b>	<b>17</b>
<b>11. Nopember</b>	<b>8</b>	<b>13</b>	<b>8</b>	<b>10</b>
<b>12. Desember</b>	<b>15</b>	<b>15</b>	<b>8</b>	<b>20</b>
<b>Jumlah</b>	<b>71</b>	<b>108</b>	<b>87</b>	<b>146</b>
<b>Rata-rata</b>	<b>6</b>	<b>9</b>	<b>7</b>	<b>12</b>

**Sumber Data : Pengairan Ranting Kecamatan Brangson  
Catatan :**

**TABEL : 1.7****Banyaknya Curah Hujan  
Kecamatan Brangsong****Tahun : 2007 - 2010**

<b>Bulan</b>	<b>2007</b>	<b>2008</b>	<b>2009</b>	<b>2010</b>
<b>(1)</b>	<b>(2)</b>	<b>(3)</b>	<b>(4)</b>	<b>(5)</b>
<b>01. Januari</b>	<b>98</b>	<b>337</b>	<b>275</b>	<b>326</b>
<b>02. Pebruari</b>	<b>159</b>	<b>882</b>	<b>503</b>	<b>178</b>
<b>03. Maret</b>	<b>102</b>	<b>130</b>	<b>105</b>	<b>292</b>
<b>04. April</b>	<b>292</b>	<b>101</b>	<b>125</b>	<b>147</b>
<b>05. Mei</b>	<b>65</b>	<b>45</b>	<b>147</b>	<b>292</b>
<b>06. Juni</b>	<b>48</b>	<b>27</b>	<b>106</b>	<b>150</b>
<b>07. Juli</b>	<b>24</b>	<b>0</b>	<b>46</b>	<b>104</b>
<b>08. Agustus</b>	<b>55</b>	<b>15</b>	<b>0</b>	<b>85</b>
<b>09. September</b>	<b>0</b>	<b>30</b>	<b>0</b>	<b>150</b>
<b>10. Oktober</b>	<b>93</b>	<b>170</b>	<b>0</b>	<b>299</b>
<b>11. Nopember</b>	<b>68</b>	<b>142</b>	<b>105</b>	<b>196</b>
<b>12. Desember</b>	<b>273</b>	<b>301</b>	<b>101</b>	<b>367</b>
<b>Jumlah</b>	<b>1,277</b>	<b>2,180</b>	<b>1,513</b>	<b>2,586</b>
<b>Rata-rata</b>	<b>106</b>	<b>182</b>	<b>126</b>	<b>216</b>

**Sumber Data : Pengairan Ranting Kecamatan Brangsong**

**TABEL : 2.1****Banyaknya Dusun/Dukuh, Rukun Warga Dan Rukun Tetangga  
Kecamatan Brangsong****Tahun : 2010**

<b>Desa</b>	<b>Dusun/ Dukuh</b>	<b>Rukun Warga</b>	<b>Rukun Tetangga</b>
<b>(1)</b>	<b>(2)</b>	<b>(3)</b>	<b>(4)</b>
<b>01. Tunggulsari</b>	<b>3</b>	<b>9</b>	<b>25</b>
<b>02. Sumur</b>	<b>8</b>	<b>8</b>	<b>32</b>
<b>03. Penjalin</b>	<b>3</b>	<b>3</b>	<b>10</b>
<b>04. Kertomulyo</b>	<b>3</b>	<b>7</b>	<b>28</b>
<b>05. Blorok</b>	<b>3</b>	<b>6</b>	<b>12</b>
<b>06. Sidorejo</b>	<b>4</b>	<b>8</b>	<b>33</b>
<b>07. Tosari</b>	<b>2</b>	<b>5</b>	<b>17</b>
<b>08. Rejosari</b>	<b>3</b>	<b>5</b>	<b>22</b>
<b>09. Turunrejo</b>	<b>4</b>	<b>9</b>	<b>25</b>
<b>10. Purwokerto</b>	<b>4</b>	<b>4</b>	<b>16</b>
<b>11. Brangsong</b>	<b>3</b>	<b>8</b>	<b>24</b>
<b>12. Kebonadem</b>	<b>4</b>	<b>4</b>	<b>12</b>
<b>Jumlah 2010</b>	<b>44</b>	<b>76</b>	<b>255</b>
<b>2009</b>	<b>44</b>	<b>76</b>	<b>255</b>
<b>2008</b>	<b>44</b>	<b>76</b>	<b>254</b>

**Sumber data : Statistik Kecamatan Brangsong****Catatan :**

**TABEL : 2.2.**

**Banyaknya Balai Desa Dan Kantor Desa  
Kecamatan Brangsong  
Tahun : 2010**

---

Desa	Balai Desa	Kantor Desa
(1)	(2)	(3)
01. Tunggulsari	1	1
02. Sumur	1	1
03. Penjalin	1	1
04. Kertomulyo	1	1
05. Blorok	1	1
06. Sidorejo	1	1
07. Tosari	1	1
08. Rejosari	1	1
09. Turunrejo	1	1
10. Purwokerto	1	1
11. Brangsong	1	1
12. Kebonadem	1	1
<b>Jumlah</b>	<b>12</b>	<b>12</b>

---

**Sumber data : Kantor Kecamatan Brangsong**

**Catatan :**

**TABEL : 2.3**

**Banyaknya Perangkat Desa  
Kecamatan Brangsong  
Tahun : 2010**

Desa	Kepala Desa		Sekretaris Desa		Bekel		Kebayan	
	L	P	L	P	L	P	L	P
(1)	(2)	(3)	(4)	(5)	(6)	(7)	(8)	(9)
01. Tunggulsari	1	0	1	0	1	0	0	0
02. Sumur	1	0	1	0	1	0	0	0
03. Penjalin	1	0	1	0	1	0	0	0
04. Kertomulyo	1	0	1	0	0	1	1	0
05. Blorok	1	0	1	0	1	0	0	0
06. Sidorejo	1	0	1	0	0	1	1	0
07. Tosari	1	0	1	0	1	0	0	0
08. Rejosari	1	0	1	0	1	0	0	0
09. Turunrejo	1	0	1	0	1	0	2	0
10. Purwokerto	1	0	0	1	0	1	0	0
11. Brangsong	1	0	1	0	1	0	1	0
12. Kebonadem	1	0	0	0	1	0	0	1
<b>Jumlah 2010</b>	<b>12</b>	<b>0</b>	<b>10</b>	<b>1</b>	<b>9</b>	<b>3</b>	<b>5</b>	<b>1</b>

**Sumber data : Kantor Kecamatan Brangsong  
Catatan :**



**TABEL: 2.3 (Lanjutan)**

**Banyaknya Perangkat Desa  
Kecamatan Brangsong  
Tahun : 2010**

Desa	Jagabaya		Bayan		Modin	
	Kepetengan		Tani		L	P
	L	P	L	P		
(1)	(10)	(11)	(12)	(13)	(14)	(15)
01. Tunggulsari	0	0	0	0	1	0
02. Sumur	0	0	0	0	2	0
03. Penjalin	0	0	1	0	1	0
04. Kertomulyo	2	0	1	0	1	1
05. Blorok	0	0	1	0	1	0
06. Sidorejo	0	0	0	0	1	0
07. Tosari	0	0	1	0	2	0
08. Rejosari	0	0	1	0	2	0
09. Turunrejo	1	0	1	0	2	0
10. Purwokerto	1	0	1	0	1	1
11. Brangsong	1	0	2	0	1	0
12. Kebonadem	0	0	1	0	1	0
<b>Jumlah 2010</b>	<b>5</b>	<b>0</b>	<b>10</b>	<b>0</b>	<b>16</b>	<b>2</b>

**Sumber data : Kantor Kecamatan Brangsong  
Catatan :**

**TABEL : 2.3 ( Lanjutan)**

**Banyaknya Perangkat Desa  
Kecamatan Brangsong  
Tahun : 2010**

Desa	Ulu - Ulu		Kami - tuwo		Kaur Pemerin- tahan		Kaur Keuangan	
	L	P	L	P	L	P	L	P
(1)	(2)	(3)	(4)	(5)	(6)	(7)	(8)	(9)
01. Tunggulsari	1	0	3	0	1	0	1	0
02. Sumur	0	0	1	0	1	0	1	0
03. Penjalin	0	0	1	1	1	0	0	0
04. Kertomulyo	0	0	1	1	0	1	1	0
05. Blorok	0	0	2	1	0	1	0	0
06. Sidorejo	1	0	3	1	1	0	1	0
07. Tosari	0	0	2	0	0	1	1	0
08. Rejosari	0	0	3	0	1	0	0	0
09. Turunrejo	3	0	4	0	1	0	0	1
10. Purwokerto	1	0	3	0	1	0	1	0
11. Brangsong	1	0	3	0	1	0	0	1
12. Kebonadem	0	0	2	0	1	0	0	0
<b>Jumlah 2010</b>	<b>7</b>	<b>0</b>	<b>28</b>	<b>4</b>	<b>9</b>	<b>3</b>	<b>6</b>	<b>2</b>

**Sumber data : Kantor Kecamatan Brangsong**

**Catatan :**

**BAB II**  
**.....SOSIAL**  
**KEPENDUDUKAN**

Kecamatan Dalam Angka

**2010**

**TABEL : 3.1.**

**Banyaknya Rumah Tangga Dan Bangunan Tempat Tinggal  
Kecamatan Brangsong**

**Tahun : : 2010**

<b>Desa</b>	<b>Rumah Tangga</b>	<b>Bangunan Tempat Tinggal</b>
<b>(1)</b>	<b>(2)</b>	<b>(3)</b>
<b>01. Tunggul Sari</b>	<b>1.335</b>	<b>1.129</b>
<b>02. Sumur</b>	<b>1.307</b>	<b>938</b>
<b>03. Penjalin</b>	<b>601</b>	<b>518</b>
<b>04. Kertomulyo</b>	<b>1.201</b>	<b>1.187</b>
<b>05. Blorok</b>	<b>637</b>	<b>609</b>
<b>06. Sidorejo</b>	<b>1.563</b>	<b>1.077</b>
<b>07. Tosari</b>	<b>1.129</b>	<b>559</b>
<b>08. Rejosari</b>	<b>1.085</b>	<b>841</b>
<b>09. Turunrejo</b>	<b>1.027</b>	<b>949</b>
<b>10. Purwokerto</b>	<b>1.045</b>	<b>679</b>
<b>11. Brangsong</b>	<b>1.315</b>	<b>1.102</b>
<b>12. Kebonadem</b>	<b>615</b>	<b>531</b>
<b>Jumlah 2010</b>	<b>12.860</b>	<b>10.119</b>
<b>2009</b>	<b>12.694</b>	<b>10.045</b>
<b>2008</b>	<b>12.159</b>	<b>10.053</b>

**Sumber data : Statistik Kecamatan Brangsong**

**Catatan :**

**TABEL : 3.2****Kepadatan Rumah Tangga  
Kecamatan Brangsong****Tahun : : 2010**

<b>Desan</b>	<b>Penduduk</b>	<b>Rumah Tangga</b>	<b>Kepadatan (Orang/ Kk)</b>
<b>(1)</b>	<b>(2)</b>	<b>(3)</b>	<b>(4)</b>
<b>01. Tunggulsari</b>	<b>4.729</b>	<b>1.335</b>	<b>4</b>
<b>02. Sumur</b>	<b>4.355</b>	<b>1.307</b>	<b>3</b>
<b>03. Penjalin</b>	<b>1.805</b>	<b>601</b>	<b>3</b>
<b>04. Kertomulyo</b>	<b>4.602</b>	<b>1.201</b>	<b>4</b>
<b>05. Blorok</b>	<b>2.347</b>	<b>637</b>	<b>4</b>
<b>06. Sidorejo</b>	<b>5.689</b>	<b>1.563</b>	<b>4</b>
<b>07. Tosari</b>	<b>3.423</b>	<b>1.129</b>	<b>3</b>
<b>08. Rejosari</b>	<b>4.035</b>	<b>1.085</b>	<b>4</b>
<b>09. Turunrejo</b>	<b>4.352</b>	<b>1.027</b>	<b>4</b>
<b>10. Purwokerto</b>	<b>4.062</b>	<b>1.045</b>	<b>4</b>
<b>11. Brangsong</b>	<b>6.046</b>	<b>1.315</b>	<b>5</b>
<b>12. Kebonadem</b>	<b>2.149</b>	<b>615</b>	<b>3</b>
<b>Jumlah 2010</b>	<b>47.594</b>	<b>12.860</b>	<b>4</b>
<b>2009</b>	<b>46.962</b>	<b>12.694</b>	<b>4</b>
<b>2008</b>	<b>46.497</b>	<b>12.159</b>	<b>4</b>

**Sumber data : Statistik Kecamatan Brangsong****Catatan :**

**TABEL : 3.3**

**Banyaknya Keluarga Menurut Tahapan  
Kecamatan Brangsong  
Tahun : 2010**

Desa	Pra Sejah Tera	Sejahtera				Jumla h
		I	II	III	III Plus	
(1)	(2)	(3)	(4)	(5)	(6)	(7)
01. Tunggulsari	726	284	128	320	7	1,465
02. Sumur	567	264	205	249	0	1,285
03. Penjalin	192	88	129	86	0	495
04. Kertomulyo	655	176	185	256	6	1,278
05. Blorok	249	90	77	194	15	625
06. Sidorejo	299	143	103	973	11	1,529
07. Tosari	389	115	147	331	3	985
08. Rejosari	229	286	197	339	15	1,066
09. Turunrejo	328	236	121	347	16	1,048
10. Purwokerto	444	105	173	298	19	1,039
11. Brangsong	569	319	247	391	21	1,547
12. Kebonadem	136	26	75	237	43	517
<b>Jumlah 2010</b>	<b>4,783</b>	<b>2,132</b>	<b>1,787</b>	<b>4,021</b>	<b>156</b>	<b>12,875</b>
<b>2009</b>	<b>4,873</b>	<b>1,882</b>	<b>1,787</b>	<b>4,021</b>	<b>156</b>	<b>12,719</b>
<b>2008</b>	<b>5,558</b>	<b>1,427</b>	<b>1,192</b>	<b>3,971</b>	<b>448</b>	<b>12,596</b>

Sumber data : PPLKB Kecamatan Brangsong

Catatan :

**TABEL : 3.4****Banyaknya Tempat Tinggal Penduduk  
Kecamatan Brangsong****Tahun : : 2010**

Desa	Per- mane n	Semi Perm anen	Papan	Bam- bu	Jum- lah
(1)	(2)	(3)	(4)	(5)	(6)
01. Tunggulsari	109	458	535	27	1.129
02. Sumur	57	59	642	180	938
03. Penjalin	99	84	325	10	518
04. Kertomulyo	199	785	131	72	1.187
05. Blorok	85	142	362	20	609
06. Sidorejo	515	312	231	19	1.077
07. Tosari	183	48	301	27	559
08. Rejosari	236	253	230	122	841
09. Turunrejo	110	549	183	107	949
10. Purwokerto	142	327	181	29	679
11. Brangsong	155	503	332	112	1.102
12. Kebonadem	229	228	72	2	531
<b>Jumlah 2010</b>	<b>2.119</b>	<b>3.748</b>	<b>3.525</b>	<b>727</b>	<b>10.119</b>
<b>2009</b>	<b>2.036</b>	<b>3.653</b>	<b>3.592</b>	<b>764</b>	<b>11,538</b>
<b>2008</b>	<b>1.991</b>	<b>3.634</b>	<b>3.579</b>	<b>849</b>	<b>11,538</b>

**Sumber data : Statistik Kecamatan Brangsong****Catatan :**

**TABEL : 3.5****Banyaknya Penduduk Dirinci Menurut Jenis Kelamin  
Kecamatan Brangsong****Tahun : : 2010**

<b>Desa</b>	<b>Laki-laki</b>	<b>Perempuan</b>	<b>Jumlah</b>
<b>(1)</b>	<b>(2)</b>	<b>(3)</b>	<b>(4)</b>
<b>01. Tunggulsari</b>	<b>2.275</b>	<b>2.454</b>	<b>4.729</b>
<b>02. Sumur</b>	<b>2.200</b>	<b>2.155</b>	<b>4.355</b>
<b>03. Penjalin</b>	<b>922</b>	<b>883</b>	<b>1.805</b>
<b>04. Kertomulyo</b>	<b>2.313</b>	<b>2.289</b>	<b>4.602</b>
<b>05. Blorok</b>	<b>1.136</b>	<b>1.211</b>	<b>2.347</b>
<b>06. Sidorejo</b>	<b>2.795</b>	<b>2.894</b>	<b>5.689</b>
<b>07. Tosari</b>	<b>1.630</b>	<b>1.793</b>	<b>3.423</b>
<b>08. Rejosari</b>	<b>2.020</b>	<b>2.015</b>	<b>4.035</b>
<b>09. Turunrejo</b>	<b>2.154</b>	<b>2.198</b>	<b>4.352</b>
<b>10. Purwokerto</b>	<b>1.991</b>	<b>2.071</b>	<b>4.062</b>
<b>11. Brangsong</b>	<b>3.127</b>	<b>2.919</b>	<b>6.046</b>
<b>12. Kebonadem</b>	<b>1.082</b>	<b>1.067</b>	<b>2.149</b>
<b>Jumlah 2010</b>	<b>23.645</b>	<b>23.949</b>	<b>47.594</b>
<b>2009</b>	<b>23.323</b>	<b>23.637</b>	<b>46.962</b>
<b>2007</b>	<b>23.100</b>	<b>23.397</b>	<b>46.497</b>

**Sumber data: Monografi Desa****Catatan :**



**TABEL : 3.6****Kepadatan Penduduk  
Kecamatan Brangsong****Tahun : : 2010**

<b>Desa</b>	<b>Penduduk</b>	<b>Luas (Km-2)</b>	<b>Kepadatan (Orang/ Km-2)</b>
<b>(1)</b>	<b>(2)</b>	<b>(3)</b>	<b>(4)</b>
<b>01. Tunggulsari</b>	<b>4.729</b>	<b>5.36</b>	<b>882</b>
<b>02. Sumur</b>	<b>4.355</b>	<b>2.48</b>	<b>1.756</b>
<b>03. Penjalin</b>	<b>1.805</b>	<b>2.46</b>	<b>734</b>
<b>04. Kertomulyo</b>	<b>4.602</b>	<b>2.61</b>	<b>1.763</b>
<b>05. Blorok</b>	<b>2.347</b>	<b>1.57</b>	<b>1.495</b>
<b>06. Sidorejo</b>	<b>5.689</b>	<b>1.49</b>	<b>3.818</b>
<b>07. Tosari</b>	<b>3.423</b>	<b>1.51</b>	<b>2.267</b>
<b>08. Rejosari</b>	<b>4.035</b>	<b>1.51</b>	<b>2.672</b>
<b>09. Turunrejo</b>	<b>4.352</b>	<b>8.85</b>	<b>492</b>
<b>10. Purwokerto</b>	<b>4.062</b>	<b>3.93</b>	<b>1.034</b>
<b>11. Brangsong</b>	<b>6.046</b>	<b>2.84</b>	<b>2.129</b>
<b>12. Kebonadem</b>	<b>2.149</b>	<b>0.93</b>	<b>2.311</b>
<b>Jumlah 2010</b>	<b>47.594</b>	<b>34.54</b>	<b>1.378</b>
<b>2009</b>	<b>46.962</b>	<b>34.54</b>	<b>1.360</b>
<b>2008</b>	<b>46.497</b>	<b>34.54</b>	<b>1.346</b>

**Sumber data : Statistik Kecamatan Brangsong****Catatan :**

**TABEL : 3.7****Sex Ratio Penduduk Laki-Laki Terhadap Perempuan  
Kecamatan Brangsong**

Tahun : : 2010

Desa	Penduduk		Sex Ratio (Per 1000)
	Laki-Laki	Perempuan	
(1)	(2)	(3)	(4)
01. Tunggulsari	2.275	2.454	927
02. Sumur	2.200	2.155	1.021
03. Penjalin	922	883	1.044
04. Kertomulyo	2.313	2.289	1.010
05. Blorok	1.136	1.211	938
06. Sidorejo	2.795	2.894	966
07. Tosari	1.630	1.793	909
08. Rejosari	2.020	2.015	1.002
09. Turunrejo	2.154	2.198	980
10. Purwokerto	1.991	2.071	961
11. Brangsong	3.127	2.919	1.071
12. Kebonadem	1.082	1.067	1.014
<b>Jumlah 2010</b>	<b>23.645</b>	<b>23.949</b>	<b>987</b>
<b>2009</b>	<b>23.323</b>	<b>23.637</b>	<b>987</b>
<b>2008</b>	<b>23.100</b>	<b>23.397</b>	<b>987</b>

Sumber data : Statistik Kecamatan Brangsong

Catatan :

**TABEL : 3.8****Perkembangan Penduduk Per Tahun  
Kecamatan Brangsong****Tahun : 1990 - : 2010**

Tahun	Penduduk	Perkembangan
		Penduduk (%)
(1)	(2)	(3)
1991	38,180	-
1992	38,399	0.57
1993	38,614	0.56
1994	38,835	0.57
1995	39,075	0.62
1996	41,910	7.26
1997	41,955	0.11
1998	42,036	0.19
1999	43,654	3.85
2000	43,953	0.68
2001	44,151	0.45
2002	44,381	0.52
2003	44,585	0.46
2004	45,077	1.10
2005	45,224	0.33
2006	45,386	0.36
2007	46,044	1.45
2008	46,497	0.98
2009	46,962	1.00
2010	47,594	1.35

**Sumber data : Statistik Kecamatan Brangsong****Catatan :**

**TABEL : 3.9****Banyaknya Penduduk Warga Negara Asing  
Kecamatan Brangsong****Tahun : 2010**

Desa	W N A	W N A	Jumlah
	Cina	Lainnya	
(1)	(2)	(3)	(4)
01. Tunggulsari	0	0	0
02. Sumur	0	0	0
03. Penjalin	0	0	0
04. Kertomulyo	0	0	0
05. Blorok	0	0	0
06. Sidorejo	0	0	0
07. Tosari	0	0	0
08. Rejosari	0	0	0
09. Turunrejo	0	0	0
10. Purwokerto	0	0	0
11. Brangsong	0	0	0
12. Kebonadem	0	0	0
<b>Jumlah 2010</b>	<b>0</b>	<b>0</b>	<b>0</b>
<b>2009</b>	<b>0</b>	<b>0</b>	<b>0</b>
<b>2008</b>	<b>0</b>	<b>0</b>	<b>0</b>

**Sumber data : Statistik Kecamatan Brangsong****Catatan :**

**TABEL : 3.10**

**Banyaknya Penduduk Menurut Kelompok Umur  
Dan Jenis Kelamin  
Kecamatan Brangsong  
Tahun : : 2010**

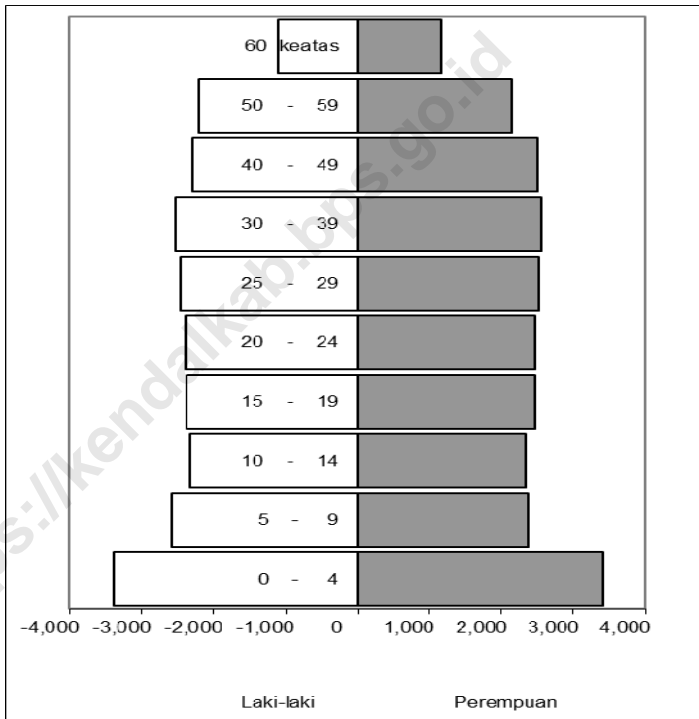
Umur	Laki - laki	Perempuan	Jumlah
(1)	(2)	(3)	(4)
0 - 4	3.386	3.421	6.807
5 - 9	2.583	2.358	4.941
10 - 14	2.331	2.328	4.659
15 - 19	2.366	2.467	4.833
20 - 24	2.384	2.471	4.855
25 - 29	2.463	2.523	4.986
30 - 39	2.536	2.559	5.095
40 - 49	2.284	2.510	4.794
50 - 59	2.202	2.146	4.348
60 keatas	1.110	1.166	2.276
<b>Jumlah 2010</b>	<b>23.645</b>	<b>23.949</b>	<b>47.594</b>
<b>2009</b>	<b>23.323</b>	<b>23.639</b>	<b>46.962</b>
<b>2008</b>	<b>23.100</b>	<b>23.397</b>	<b>46.497</b>

**Sumber data : Statistik Kecamatan Brangsong**

**Catatan :**

**GRAFIK : 2**

**Banyaknya Penduduk Menurut Kelompok Umur  
Dan Jenis Kelamin  
Kecamatan Brangsong  
Tahun : : 2010**



**Sumber data : Statistik Kecamatan Brangsong**

**TABEL : 3.11**

**Banyaknya Penduduk Menurut Kelompok Umur  
Dan Jenis Kelamin Per Desa  
Kecamatan Brangsong  
Tahun : : 2010**

Desa	Umur 0 - 4 Tahun		Jumlah
	Laki - laki	Perempuan	
(1)	(6)	(7)	(8)
01. Tunggulsari	395	398	793
02. S u m u r	382	444	826
03. Penjalin	83	77	160
04. Kertomulyo	267	271	538
05. B l o r o k	172	173	345
06. Sidorejo	258	261	519
07. Tosari	241	286	527
08. Rejosari	237	276	513
09. Turunrejo	445	475	920
10. Purwokerto	392	321	713
11. Brangsong	402	351	753
12. Kebonadem	112	88	200
Jumlah 2010	3.386	3.421	6.807
2009	3.365	3.352	6.717
2008	3.389	3.353	6.734

Sumber data : Statistik Kecamatan Brangsong

Catatan :

**TABEL : 3.11 (Lanjutan)**

**Banyaknya Penduduk Menurut Kelompok Umur  
Dan Jenis Kelamin Per Desa  
Kecamatan Brangsong  
Tahun : : 2010**

Desa	Umur 5 - 9 Tahun		
	Laki - laki	Perempuan	Jumlah
(1)	(6)	(7)	(8)
01. Tunggulsari	227	245	472
02. Sumur	218	228	446
03. Penjalin	85	95	180
04. Kertomulyo	253	266	519
05. Blorok	118	125	243
06. Sidorejo	188	183	371
07. Tosari	223	228	451
08. Rejosari	199	213	412
09. Turunrejo	302	202	504
10. Purwokerto	283	197	480
11. Brangsong	367	303	670
12. Kebonadem	120	73	193
<b>Jumlah 2010</b>	<b>2,583</b>	<b>2,358</b>	<b>4,941</b>
<b>2009</b>	<b>2,597</b>	<b>2,374</b>	<b>4,971</b>
<b>2008</b>	<b>2,547</b>	<b>2,358</b>	<b>4,905</b>

**Sumber data : Statistik Kecamatan Brangsong**

**Catatan :**



**TABEL : 3.11 (Lanjutan)**

**Banyaknya Penduduk Menurut Kelompok Umur  
Dan Jenis Kelamin Per Desa  
Kecamatan Brangsong  
Tahun : : 2010**

Desa	Umur 10 - 14 Tahun		Jumlah
	Laki - laki	Perempuan	
(1)	(6)	(7)	(8)
01. Tunggulsari	223	234	457
02. Sumur	187	195	382
03. Penjalin	102	99	201
04. Kertomulyo	238	253	491
05. Blorok	117	146	263
06. Sidorejo	218	207	425
07. Tosari	211	202	413
08. Rejosari	186	201	387
09. Turunrejo	157	159	316
10. Purwokerto	205	235	440
11. Brangsong	378	312	690
12. Kebonadem	109	85	194
<b>Jumlah 2010</b>	<b>2,331</b>	<b>2,328</b>	<b>4,659</b>
<b>2009</b>	<b>2,240</b>	<b>2,283</b>	<b>4,523</b>
<b>2008</b>	<b>2,217</b>	<b>2,261</b>	<b>4,478</b>

**Sumber data : Statistik Kecamatan Brangsong**

**Catatan :**

**TABEL : 3.11 (Lanjutan)**  
**Banyaknya Penduduk Menurut Kelompok Umur**  
**Dan Jenis Kelamin Per Desa**  
**Kecamatan Brangsong**  
**Tahun : : 2010**

Desa	Umur 15 – 19 Tahun		
	Laki - laki	Perempuan	Jumlah
(1)	(6)	(7)	(8)
01. Tunggulsari	225	238	463
02. Sumur	239	196	435
03. Penjalin	97	91	188
04. Kertomulyo	237	234	471
05. Blorok	107	133	240
06. Sidorejo	208	226	434
07. Tosari	181	158	339
08. Rejosari	234	196	430
09. Turunrejo	175	295	470
10. Purwokerto	230	308	538
11. Brangsong	325	311	636
12. Kebonadem	108	81	189
<b>Jumlah 2010</b>	<b>2,366</b>	<b>2,467</b>	<b>4,833</b>
<b>2009</b>	<b>2,229</b>	<b>2,490</b>	<b>4,719</b>
<b>2008</b>	<b>2,196</b>	<b>2,435</b>	<b>4,631</b>

Sumber data : Statistik Kecamatan Brangsong

Catatan :

**TABEL : 3.11 (Lanjutan)**  
**Banyaknya Penduduk Menurut Kelompok Umur**  
**Dan Jenis Kelamin Per Desa**  
**Kecamatan Brangsong**  
**Tahun : : 2010**

Desa	Umur 20 – 24 Tahun		
	Laki - laki	Perempuan	Jumlah
(1)	(6)	(7)	(8)
01. Tunggulsari	218	250	468
02. Sumur	199	208	407
03. Penjalin	101	96	197
04. Kertomulyo	258	250	508
05. Blorok	99	119	218
06. Sidorejo	231	370	601
07. Tosari	185	155	340
08. Rejosari	212	209	421
09. Turunrejo	230	228	458
10. Purwokerto	218	222	440
11. Brangsong	328	285	613
12. Kebonadem	105	79	184
<b>Jumlah 2010</b>	<b>2,384</b>	<b>2,471</b>	<b>4,855</b>
<b>2009</b>	<b>2,399</b>	<b>2,400</b>	<b>4,799</b>
<b>2008</b>	<b>2,340</b>	<b>2,375</b>	<b>4,715</b>

**Sumber data : Statistik Kecamatan Brangsong**

**Catatan :**

**TABEL : 3.11 (Lanjutan)**  
**Banyaknya Penduduk Menurut Kelompok Umur**  
**Dan Jenis Kelamin Per Desa**  
**Kecamatan Brangsong**  
**Tahun : : 2010**

Desa	Umur 25 - 29 Tahun		
	Laki - laki	Perempuan	Jumlah
(1)	(6)	(7)	(8)
01. Tunggulsari	225	259	484
02. Sumur	198	197	395
03. Penjalin	89	72	161
04. Kertomulyo	280	277	557
05. Blorok	103	112	215
06. Sidorejo	350	352	702
07. Tosari	152	159	311
08. Rejosari	208	208	416
09. Turunrejo	271	237	508
10. Purwokerto	176	202	378
11. Brangsong	298	350	648
12. Kebonadem	113	93	206
<b>Jumlah 2010</b>	<b>2,463</b>	<b>2,518</b>	<b>4,981</b>
<b>2009</b>	<b>2,506</b>	<b>2,460</b>	<b>4,966</b>
<b>2008</b>	<b>2,521</b>	<b>2,468</b>	<b>4,989</b>

Sumber data : Statistik Kecamatan Brangsong

Catatan :

**TABEL : 3.11 (Lanjutan)**  
**Banyaknya Penduduk Menurut Kelompok Umur**  
**Dan Jenis Kelamin Per Desa**  
**Kecamatan Brangsong**  
**Tahun : : 2010**

Desa	Umur 30 – 39 Tahun		
	Laki - laki	Perempuan	Jumlah
(1)	(6)	(7)	(8)
01. Tunggulsari	227	258	485
02. Sumur	197	199	396
03. Penjalin	137	131	268
04. Kertomulyo	236	219	455
05. Blorok	228	115	343
06. Sidorejo	361	363	724
07. Tosari	128	149	277
08. Rejosari	215	209	424
09. Turunrejo	191	196	387
10. Purwokerto	169	207	376
11. Brangsong	326	322	648
12. Kebonadem	121	191	312
<b>Jumlah 2010</b>	<b>2,536</b>	<b>2,559</b>	<b>5,095</b>
<b>2009</b>	<b>2,520</b>	<b>2,512</b>	<b>5,032</b>
<b>2008</b>	<b>2,536</b>	<b>2,492</b>	<b>5,028</b>

**Sumber data : Statistik Kecamatan Brangsong**

**Catatan :**

**TABEL : 3.11 (Lanjutan)**

**Banyaknya Penduduk Menurut Kelompok Umur  
Dan Jenis Kelamin Per Desa  
Kecamatan Brangsong  
Tahun : : 2010**

Desa	Umur 40 – 49 Tahun		
	Laki - laki	Perempuan	Jumlah
(1)	(6)	(7)	(8)
01. Tunggulsari	200	239	439
02. Sumur	253	243	496
03. Penjalin	98	98	196
04. Kertomulyo	209	205	414
05. Blorok	69	136	205
06. Sidorejo	372	367	739
07. Tosari	122	167	289
08. Rejosari	217	204	421
09. Turunrejo	188	176	364
10. Purwokerto	133	186	319
11. Brangsong	296	289	585
12. Kebonadem	127	200	327
<b>Jumlah 2010</b>	<b>2,284</b>	<b>2,510</b>	<b>4,794</b>
<b>2009</b>	<b>2,274</b>	<b>2,493</b>	<b>4,767</b>
<b>2008</b>	<b>2,242</b>	<b>2,476</b>	<b>4,718</b>

Sumber data : Statistik Kecamatan Brangsong

Catatan :

**TABEL : 3.11 (Lanjutan)**

**Banyaknya Penduduk Menurut Kelompok Umur  
Dan Jenis Kelamin Per Desa  
Kecamatan Brangsong  
Tahun : : 2010**

Desa	Umur 50 - 59 Tahun		
	Laki - laki	Perempuan	Jumlah
(1)	(6)	(7)	(8)
01. Tunggulsari	263	217	480
02. Sumur	221	147	368
03. Penjalin	73	79	152
04. Kertomulyo	210	199	409
05. Blorok	88	97	185
06. Sidorejo	389	368	757
07. Tosari	101	122	223
08. Rejosari	224	214	438
09. Turunrejo	129	152	281
10. Purwokerto	114	158	272
11. Brangsong	294	297	591
12. Kebonadem	96	96	192
<b>Jumlah 2010</b>	<b>2,202</b>	<b>2,146</b>	<b>4,348</b>
<b>2009</b>	<b>2,135</b>	<b>2,148</b>	<b>4,283</b>
<b>2008</b>	<b>2,098</b>	<b>2,112</b>	<b>4,210</b>

**Sumber data : Statistik Kecamatan Brangsong**

**Catatan :**

**TABEL : 3.11 (Lanjutan)**

**Banyaknya Penduduk Menurut Kelompok Umur  
Dan Jenis Kelamin Per Desa  
Kecamatan Brangsong  
Tahun : : 2010**

Desa	Umur 60 Tahun ke Atas		
	Laki - laki	Perempuan	Jumlah
(1)	(6)	(7)	(8)
01. Tunggulsari	72	116	188
02. Sumur	106	98	204
03. Penjalin	57	45	102
04. Kertomulyo	125	115	240
05. Blorok	35	55	90
06. Sidorejo	220	197	417
07. Tosari	86	167	253
08. Rejosari	88	85	173
09. Turunrejo	66	78	144
10. Purwokerto	71	30	101
11. Brangsong	113	99	212
12. Kebonadem	71	81	152
<b>Jumlah 2010</b>	<b>1,110</b>	<b>1,166</b>	<b>2,276</b>
<b>2009</b>	<b>1,058</b>	<b>1,127</b>	<b>2,185</b>
<b>2008</b>	<b>1,014</b>	<b>1,075</b>	<b>2,089</b>

**Sumber data : Statistik Kecamatan Brangsong**

**Catatan :**



**TABEL : 3.12**

**Banyaknya Penduduk Umur 5-6, 7-12, 13-15  
Kecamatan Brangsong  
Tahun : : 2010**

<b>Desa</b>	<b>5-6</b>	<b>7-12</b>	<b>13-15</b>
<b>(1)</b>	<b>(6)</b>	<b>(7)</b>	<b>(8)</b>
<b>01. Tunggulsari</b>	<b>189</b>	<b>557</b>	<b>275</b>
<b>02. Sumur</b>	<b>178</b>	<b>497</b>	<b>240</b>
<b>03. Penjalin</b>	<b>72</b>	<b>229</b>	<b>118</b>
<b>04. Kertomulyo</b>	<b>208</b>	<b>606</b>	<b>291</b>
<b>05. Blorok</b>	<b>97</b>	<b>304</b>	<b>154</b>
<b>06. Sidorejo</b>	<b>148</b>	<b>478</b>	<b>257</b>
<b>07. Tosari</b>	<b>180</b>	<b>518</b>	<b>233</b>
<b>08. Rejosari</b>	<b>165</b>	<b>479</b>	<b>241</b>
<b>09. Turunrejo</b>	<b>201</b>	<b>492</b>	<b>220</b>
<b>10. Purwokerto</b>	<b>192</b>	<b>552</b>	<b>284</b>
<b>11. Brangsong</b>	<b>268</b>	<b>816</b>	<b>403</b>
<b>12. Kebonadem</b>	<b>77</b>	<b>232</b>	<b>115</b>
<b>Jumlah 2010</b>	<b>1,975</b>	<b>5,760</b>	<b>2,831</b>
<b>2009</b>	<b>1,543</b>	<b>4,722</b>	<b>3,010</b>
<b>2008</b>	<b>2,033</b>	<b>5,602</b>	<b>2,900</b>

**Sumber data : Statistik Kecamatan Brangsong**

**Catatan :**

**TABEL : 3.13****Banyaknya Mutasi Penduduk  
Kecamatan Brangsong****Tahun : 2010**

<b>Desa</b>	<b>Kelahiran</b>	<b>Kematian</b>	<b>Datang</b>	<b>Pergi</b>
<b>(1)</b>	<b>(2)</b>	<b>(3)</b>	<b>(4)</b>	<b>(5)</b>
<b>01. Tunggulsari</b>	<b>88</b>	<b>30</b>	<b>26</b>	<b>13</b>
<b>02. Sumur</b>	<b>96</b>	<b>16</b>	<b>6</b>	<b>3</b>
<b>03. Penjalin</b>	<b>34</b>	<b>23</b>	<b>40</b>	<b>45</b>
<b>04. Kertomulyo</b>	<b>86</b>	<b>29</b>	<b>43</b>	<b>44</b>
<b>05. Blorok</b>	<b>38</b>	<b>19</b>	<b>2</b>	<b>4</b>
<b>06. Sidorejo</b>	<b>97</b>	<b>37</b>	<b>86</b>	<b>113</b>
<b>07. Tosari</b>	<b>61</b>	<b>25</b>	<b>55</b>	<b>28</b>
<b>08. Rejosari</b>	<b>89</b>	<b>41</b>	<b>74</b>	<b>53</b>
<b>09. Turunrejo</b>	<b>88</b>	<b>6</b>	<b>16</b>	<b>21</b>
<b>10. Purwokerto</b>	<b>100</b>	<b>24</b>	<b>16</b>	<b>32</b>
<b>11. Brangsong</b>	<b>108</b>	<b>35</b>	<b>46</b>	<b>46</b>
<b>12. Kebonadem</b>	<b>45</b>	<b>21</b>	<b>29</b>	<b>22</b>
<b>Jumlah 2010</b>	<b>930</b>	<b>306</b>	<b>439</b>	<b>424</b>
<b>2009</b>	<b>741</b>	<b>250</b>	<b>316</b>	<b>342</b>
<b>2008</b>	<b>477</b>	<b>217</b>	<b>585</b>	<b>392</b>

**Sumber data : Statistik Kecamatan Brangsong****Catatan :**

**TABEL : 3.14**

**Banyaknya Penduduk Diatas 5 Tahun  
Dirinci Menurut Pendidikan  
Kecamatan Brangsong  
Tahun : 2010**

Desa (1)	Tidak Sekolah (2)	Tidak Tamat SD (3)	Belum Tamat SD (4)	Tamat SD (5)
01. Tunggulsari	752	457	471	1,825
02. Sumur	490	186	632	1,288
03. Penjalin	58	340	232	568
04. Kertomulyo	249	439	303	1,542
05. Blorok	323	390	284	558
06. Sidorejo	143	530	618	1,521
07. Tosari	440	555	426	577
08. Rejosari	450	780	360	1,001
09. Turunrejo	178	268	387	1,849
10. Purwokerto	216	271	464	1,314
11. Brangsong	297	675	556	1,692
12. Kebonadem	80	210	399	795
<b>Jumlah 2010</b>	<b>3,676</b>	<b>5,101</b>	<b>5,132</b>	<b>14,530</b>
<b>2009</b>	<b>3,432</b>	<b>4,731</b>	<b>4,722</b>	<b>14,225</b>
<b>2008</b>	<b>3,454</b>	<b>4,729</b>	<b>6,818</b>	<b>14,183</b>

Sumber data : Statistik Kecamatan Brangsong

Catatan :

**TABEL : 3.14 (lanjutan)**

**Banyaknya Penduduk Diatas 5 Tahun  
Dirinci Menurut Pendidikan  
Kecamatan Brangsong  
Tahun : : 2010**

Desa	Tamat		PT/Akade mi
	SLTP	SLTA	
(1)	(6)	(7)	(8)
01. Tunggulsari	276	137	18
02. Sumur	393	377	23
03. Penjalin	195	222	30
04. Kertomulyo	1,282	216	33
05. Blorok	295	133	19
06. Sidorejo	1,087	1,009	232
07. Tosari	488	328	82
08. Rejosari	219	509	203
09. Turunrejo	378	351	21
10. Purwokerto	567	461	56
11. Brangsong	1,185	823	65
12. Kebonadem	259	145	60
<b>Jumlah 2010</b>	<b>6,624</b>	<b>4,711</b>	<b>842</b>
<b>2009</b>	<b>6,128</b>	<b>4,174</b>	<b>743</b>
<b>2008</b>	<b>6,092</b>	<b>4,147</b>	<b>730</b>

**Sumber data : Statistik Kecamatan Brangsong**

**Catatan :**

**TABEL : 3.15**

**Banyaknya Penduduk Diatas 10 Tahun Yang Bekerja  
Dirinci Menurut Mata Pencaharian  
Kecamatan Brangsong  
Tahun : 2010**

Desa	Pertanian		Pertambangan Penggalian		Industri Pengolahan	
	Pengu saha	Buruh	Pengu saha	Bu- ruh	Pengu saha	Buruh
	(2)	(3)	(4)	(5)	(6)	(7)
01. Tunggulsari	1,184	795	0	0	102	60
02. Sumur	550	1,009	0	0	3	70
03. Penjalin	250	255	0	0	40	287
04. Kertomulyo	500	400	0	0	62	430
05. Blorok	262	291	0	0	14	331
06. Sidorejo	150	607	0	0	46	161
07. Tosari	305	365	0	0	15	182
08. Rejosari	266	278	0	0	23	599
09. Turunrejo	537	689	0	0	25	538
10. Purwokerto	268	264	0	0	13	131
11. Brangsong	613	775	0	0	20	641
12. Kebonadem	62	153	0	0	12	140
<b>Jumlah 2010</b>	<b>4,947</b>	<b>5,881</b>	<b>0</b>	<b>0</b>	<b>375</b>	<b>3,570</b>
<b>2009</b>	<b>5,114</b>	<b>7,844</b>	<b>0</b>	<b>0</b>	<b>375</b>	<b>3,570</b>
<b>2008</b>	<b>5,092</b>	<b>8,529</b>	<b>0</b>	<b>0</b>	<b>375</b>	<b>3,080</b>

Sumber data : Kantor Kecamatan Brangsong

Catatan :

**TABEL : 3.15 (lanjutan)**

**Banyaknya Penduduk Diatas 10 Tahun Yang Bekerja  
Dirinci Menurut Mata Pencaharian  
Kecamatan Brangsong  
Tahun : 2010**

Desa	Listrik, Gas, dan Air Minum		Bangunan		Perdagangan, Hotel, Restoran	
	Pengu saha	Buruh	Pengu saha	Bu- ruh	Pengu saha	Buruh
(1)	(8)	(9)	(10)	(11)	(12)	(13)
01. Tunggulsari	0	0	0	55	71	195
02. Sumur	0	0	0	47	41	211
03. Penjalin	0	0	0	92	27	38
04. Kertomulyo	0	0	1	250	62	198
05. Blorok	0	0	0	188	29	105
06. Sidorejo	1	32	2	198	154	199
07. Tosari	1	2	1	101	36	142
08. Rejosari	0	0	0	233	108	231
09. Turunrejo	0	0	8	152	103	172
10. Purwokerto	0	30	0	33	35	184
11. Brangsong	0	0	2	372	134	180
12. Kebonadem	0	1	0	83	50	101
<b>Jumlah 2010</b>	<b>2</b>	<b>65</b>	<b>14</b>	<b>1,804</b>	<b>850</b>	<b>1,956</b>
<b>2009</b>	<b>2</b>	<b>65</b>	<b>18</b>	<b>1,818</b>	<b>953</b>	<b>1,956</b>
<b>2008</b>	<b>2</b>	<b>112</b>	<b>18</b>	<b>1,830</b>	<b>948</b>	<b>1,972</b>

Sumber data : Kantor Kecamatan Brangsong

Catatan :

**TABEL : 3.15 (lanjutan)**

**Banyaknya Penduduk Diatas 10 Tahun Yang Bekerja  
Dirinci Menurut Mata Pencaharian  
Kecamatan Brangsong  
Tahun : 2010**

Desa	Pengangkutan dan Komunikasi		Keuangan dan Persewaan	
	Pengusaha	Buruh	Pengusaha	Buruh
(1)	(8)	(9)	(10)	(11)
01. Tunggulsari	3	150	1	2
02. Sumur	0	112	2	4
03. Penjalin	17	27	2	3
04. Kertomulyo	43	120	1	6
05. Blorok	9	16	3	11
06. Sidorejo	52	162	3	21
07. Tosari	25	28	4	11
08. Rejosari	41	200	9	22
09. Turunrejo	36	121	2	5
10. Purwokerto	45	121	4	16
11. Brangsong	71	147	7	27
12. Kebonadem	15	29	1	3
<b>Jumlah 2010</b>	<b>357</b>	<b>1,233</b>	<b>39</b>	<b>131</b>
<b>2009</b>	<b>362</b>	<b>1,236</b>	<b>62</b>	<b>80</b>
<b>2008</b>	<b>339</b>	<b>1,244</b>	<b>64</b>	<b>80</b>

Sumber data : Kantor Kecamatan Brangsong

Catatan :

**TABEL : 3.15 (lanjutan)**  
**Banyaknya Penduduk Diatas 10 Tahun Yang Bekerja**  
**Dirinci Menurut Mata Pencaharian**  
**Kecamatan Brangsong**  
**Tahun : 2010**

Desa	Jasa- Jasa		Jumlah	
	Pengu saha	Buruh	Pengu saha	Buruh
(1)	(8)	(9)	(10)	(11)
01. Tunggulsari	160	40	1,521	1,297
02. Sumur	142	25	738	1,069
03. Penjalin	21	20	357	722
04. Kertomulyo	130	63	799	1,467
05. Blorok	19	21	336	963
06. Sidorejo	141	162	549	1,542
07. Tosari	22	67	409	898
08. Rejosari	64	30	511	1,593
09. Turunrejo	161	53	872	1,730
10. Purwokerto	122	111	487	790
11. Brangsong	70	192	917	1,934
12. Kebonadem	61	23	201	533
<b>Jumlah 2010</b>	<b>1,113</b>	<b>807</b>	<b>7,697</b>	<b>14,538</b>
<b>2009</b>	<b>1,113</b>	<b>807</b>	<b>1,537</b>	<b>2,123</b>
<b>2008</b>	<b>1,247</b>	<b>830</b>	<b>8,112</b>	<b>17,407</b>

Sumber data : Kantor Kecamatan Brangsong  
 Catatan :



**TABEL : 4.1.****Banyaknya PUS Akseptor KB Aktif  
Kecamatan Brangsong****Tahun : 2010**

Desa	PUS	Kontrasepsi		
		IUD	PIL	Kondom
(1)	(2)	(3)	(4)	(5)
01. Tunggulsari	823	5	112	0
02. Sumur	845	6	266	0
03. Penjalin	383	2	121	0
04. Kertomulyo	775	5	224	0
05. Blorok	466	5	90	1
06. Sidorejo	1,161	33	289	7
07. Tosari	619	18	212	1
08. Rejosari	751	15	180	0
09. Turunrejo	751	6	173	0
10. Purwokerto	789	7	220	0
11. Brangsong	998	22	223	1
12. Kebonadem	419	9	64	0
<b>Jumlah 2010</b>	<b>8,780</b>	<b>133</b>	<b>2,174</b>	<b>10</b>
<b>2009</b>	<b>8,655</b>	<b>112</b>	<b>2,132</b>	<b>10</b>
<b>2008</b>	<b>8,538</b>	<b>109</b>	<b>2,111</b>	<b>10</b>

**Sumber data : PPLKB Kecamatan Brangsong****Catatan :**

**TABEL : 4.1 (Lanjutan)****Banyaknya PUS Akseptor KB Aktif  
Kecamatan Brangsong****Tahun : 2010**

Desa	Kontrasepsi				Jumlah
	IMP	Suntik	MOP	MOW	
(1)	(6)	(7)	(8)	(9)	(10)
01. Tunggulsari	85	395	6	35	638
02. Sumur	34	331	1	18	656
03. Penjalin	23	143	2	12	303
04. Kertomulyo	57	296	0	9	591
05. Blorok	39	214	1	23	373
06. Sidorejo	56	494	2	21	902
07. Tosari	9	267	3	14	524
08. Rejosari	23	344	0	6	568
09. Turunrejo	26	378	0	6	589
10. Purwokerto	20	342	3	17	609
11. Brangsong	45	442	1	25	759
12. Kebonadem	6	219	3	13	314
<b>Jumlah 2010</b>	<b>423</b>	<b>3,865</b>	<b>22</b>	<b>199</b>	<b>6,826</b>
<b>2009</b>	<b>407</b>	<b>3,797</b>	<b>22</b>	<b>279</b>	<b>6,680</b>
<b>2008</b>	<b>381</b>	<b>4,029</b>	<b>21</b>	<b>265</b>	<b>6,870</b>

**Sumber data : PPLKB Kecamatan Brangsong****Catatan :**

TABEL : 5.1

**Banyaknya Pemeluk Agama  
Kecamatan Brangsong  
Tahun : 2010**

Desa	Islam	Kristen		Bu- dha	Hin- du	Jum- lah
		Protes- tan	Kato- lik			
(1)	(2)	(3)	(4)	(5)	(6)	(7)
01. Tunggulsari	4,729	0	0	0	0	4,729
02. Sumur	4,355	0	0	0	0	4,355
03. Penjalin	1,805	0	0	0	0	1,805
04. Kertomulyo	4,602	0	0	0	0	4,602
05. Blorok	2,347	0	0	0	0	2,347
06. Sidorejo	5,570	85	34	0	0	5,689
07. Tosari	3,419	0	4	0	0	3,423
08. Rejosari	4,031	0	3	1	0	4,035
09. Turunrejo	4,347	0	5	0	0	4,352
10. Purwokerto	4,062	0	0	0	0	4,062
11. Brangsong	6,041	4	1	0	0	6,046
12. Kebonadem	2,149	0	0	0	0	2,149
<b>Jumlah 2010</b>	<b>47,457</b>	<b>89</b>	<b>47</b>	<b>1</b>	<b>0</b>	<b>47,594</b>
2009	46,829	93	40	0	0	46,962
2008	46,369	97	40	0	0	46,506

Sumber data : Monografi Desa

Catatan :

**TABEL : 5.2****Banyaknya Tempat Ibadah  
Kecamatan Brangsong****Tahun : 2010**

<b>Desa</b>	<b>Masjid</b>	<b>Mushola</b>	<b>Gereja</b>	<b>Kuil/ Pura</b>
<b>(1)</b>	<b>(2)</b>	<b>(3)</b>	<b>(4)</b>	<b>(5)</b>
<b>01. Tunggulsari</b>	<b>3</b>	<b>17</b>	<b>0</b>	<b>0</b>
<b>02. Sumur</b>	<b>1</b>	<b>26</b>	<b>0</b>	<b>0</b>
<b>03. Penjalin</b>	<b>1</b>	<b>7</b>	<b>0</b>	<b>0</b>
<b>04. Kertomulyo</b>	<b>2</b>	<b>29</b>	<b>0</b>	<b>0</b>
<b>05. Blorok</b>	<b>2</b>	<b>9</b>	<b>0</b>	<b>0</b>
<b>06. Sidorejo</b>	<b>3</b>	<b>21</b>	<b>0</b>	<b>0</b>
<b>07. Tosari</b>	<b>2</b>	<b>13</b>	<b>0</b>	<b>0</b>
<b>08. Rejosari</b>	<b>1</b>	<b>18</b>	<b>0</b>	<b>0</b>
<b>09. Turunrejo</b>	<b>4</b>	<b>12</b>	<b>0</b>	<b>0</b>
<b>10. Purwokerto</b>	<b>3</b>	<b>14</b>	<b>0</b>	<b>0</b>
<b>11. Brangsong</b>	<b>2</b>	<b>24</b>	<b>0</b>	<b>0</b>
<b>12. Kebonadem</b>	<b>2</b>	<b>9</b>	<b>0</b>	<b>0</b>
<b>Jumlah 2010</b>	<b>26</b>	<b>199</b>	<b>0</b>	<b>0</b>
<b>2009</b>	<b>27</b>	<b>195</b>	<b>0</b>	<b>0</b>
<b>2008</b>	<b>28</b>	<b>195</b>	<b>0</b>	<b>0</b>

**Sumber data : Statistik Kelurahan di Kecamatan Brangsong  
Catatan :**

**TABEL : 5.3****Peserta Calon Jama'ah Haji  
Kecamatan Brangsong****Tahun : 2010**

<b>Desa</b>	<b>2008</b>	<b>2009</b>	<b>2010</b>
<b>(1)</b>	<b>(2)</b>	<b>(3)</b>	<b>(4)</b>
<b>01. Tunggulsari</b>	<b>1</b>	<b>2</b>	<b>0</b>
<b>02. Sumur</b>	<b>0</b>	<b>2</b>	<b>0</b>
<b>03. Penjalin</b>	<b>2</b>	<b>0</b>	<b>0</b>
<b>04. Kertomulyo</b>	<b>3</b>	<b>4</b>	<b>0</b>
<b>05. Blorok</b>	<b>6</b>	<b>0</b>	<b>0</b>
<b>06. Sidorejo</b>	<b>11</b>	<b>4</b>	<b>3</b>
<b>07. Tosari</b>	<b>6</b>	<b>0</b>	<b>6</b>
<b>08. Rejosari</b>	<b>8</b>	<b>8</b>	<b>0</b>
<b>09. Turunrejo</b>	<b>8</b>	<b>4</b>	<b>6</b>
<b>10. Purwokerto</b>	<b>10</b>	<b>0</b>	<b>2</b>
<b>11. Brangsong</b>	<b>7</b>	<b>18</b>	<b>6</b>
<b>12. Kebonadem</b>	<b>6</b>	<b>1</b>	<b>6</b>
<b>Jumlah</b>	<b>68</b>	<b>43</b>	<b>29</b>

**Sumber data : KUA Kecamatan Brangsong****Catatan :.**

**TABEL : 5.4****Banyaknya Ulama, Mubaligh Dan Khotib  
Kecamatan Brangsong****Tahun : 2010**

<b>Desa</b>	<b>Ulama</b>	<b>Mubaligh</b>	<b>Khotib</b>
<b>(1)</b>	<b>(2)</b>	<b>(3)</b>	<b>(4)</b>
<b>01. Tunggulsari</b>	<b>10</b>	<b>1</b>	<b>15</b>
<b>02. Sumur</b>	<b>7</b>	<b>0</b>	<b>5</b>
<b>03. Penjalin</b>	<b>8</b>	<b>0</b>	<b>5</b>
<b>04. Kertomulyo</b>	<b>15</b>	<b>2</b>	<b>10</b>
<b>05. Blorok</b>	<b>9</b>	<b>1</b>	<b>10</b>
<b>06. Sidorejo</b>	<b>15</b>	<b>0</b>	<b>15</b>
<b>07. Tosari</b>	<b>5</b>	<b>1</b>	<b>10</b>
<b>08. Rejosari</b>	<b>9</b>	<b>2</b>	<b>5</b>
<b>09. Turunrejo</b>	<b>10</b>	<b>3</b>	<b>20</b>
<b>10. Purwokerto</b>	<b>12</b>	<b>3</b>	<b>15</b>
<b>11. Brangsong</b>	<b>10</b>	<b>3</b>	<b>10</b>
<b>12. Kebonadem</b>	<b>8</b>	<b>3</b>	<b>15</b>
<b>Jumlah 2010</b>	<b>118</b>	<b>19</b>	<b>135</b>
<b>2009</b>	<b>294</b>	<b>29</b>	<b>125</b>
<b>2008</b>	<b>289</b>	<b>37</b>	<b>127</b>

**Sumber data : KUA Kecamatan Brangsong****Catatan :**

**TABEL : 5.5.****Banyaknya Nikah, Talak, Cerai Dan Rujuk  
Kecamatan Brangsong****Tahun : 2010**

<b>Kelurahan</b>	<b>Nikah</b>	<b>Talak</b>	<b>Cerai</b>	<b>Rujuk</b>
<b>(1)</b>	<b>(2)</b>	<b>(3)</b>	<b>(4)</b>	<b>(5)</b>
01. Tunggulsari	57	5	12	0
02. Sumur	59	9	12	0
03. Penjalin	14	2	3	0
04. Kertomulyo	55	4	4	0
05. Blorok	23	0	2	0
06. Sidorejo	38	2	11	0
07. Tosari	32	0	7	0
08. Rejosari	33	1	5	0
09. Turunrejo	43	3	6	0
10. Purwokerto	39	1	6	0
11. Brangsong	75	6	2	0
12. Kebonadem	16	1	2	0
<b>Jumlah 2010</b>	<b>484</b>	<b>34</b>	<b>72</b>	<b>0</b>
<b>2009</b>	<b>523</b>	<b>46</b>	<b>51</b>	<b>0</b>
<b>2008</b>	<b>489</b>	<b>16</b>	<b>20</b>	<b>0</b>

**Sumber data : KUA Kecamatan Brangsong****Catatan :**

**TABEL : 5.6**

**Banyaknya Pondok Pesantren,  
Taman Pendidikan Al Qur'an, Santri Dan Siswa  
Kecamatan Brangsong  
Tahun : 2010**

<b>Desa</b>	<b>Ponpes</b>	<b>Jumlah Santri</b>	<b>TPQ</b>	<b>Jumlah Siswa</b>
<b>(1)</b>	<b>(2)</b>	<b>(3)</b>	<b>(4)</b>	<b>(5)</b>
<b>01. Tunggulsari</b>	<b>0</b>	<b>0</b>	<b>2</b>	<b>200</b>
<b>02. S u m u r</b>	<b>0</b>	<b>0</b>	<b>3</b>	<b>494</b>
<b>03. Penjalin</b>	<b>1</b>	<b>115</b>	<b>1</b>	<b>166</b>
<b>04. Kertomulyo</b>	<b>5</b>	<b>170</b>	<b>3</b>	<b>190</b>
<b>05. B l o r o k</b>	<b>0</b>	<b>0</b>	<b>2</b>	<b>150</b>
<b>06. Sidorejo</b>	<b>1</b>	<b>6</b>	<b>3</b>	<b>324</b>
<b>07. Tosari</b>	<b>0</b>	<b>0</b>	<b>1</b>	<b>140</b>
<b>08. Rejosari</b>	<b>0</b>	<b>0</b>	<b>1</b>	<b>90</b>
<b>09. Turunrejo</b>	<b>0</b>	<b>0</b>	<b>4</b>	<b>494</b>
<b>10. Purwokerto</b>	<b>0</b>	<b>0</b>	<b>2</b>	<b>182</b>
<b>11. Brangsong</b>	<b>2</b>	<b>60</b>	<b>3</b>	<b>460</b>
<b>12. Kebonadem</b>	<b>2</b>	<b>30</b>	<b>1</b>	<b>124</b>
<b>Jumlah 2010</b>	<b>11</b>	<b>381</b>	<b>26</b>	<b>3,014</b>
<b>2009</b>	<b>10</b>	<b>217</b>	<b>26</b>	<b>3,014</b>
<b>2008</b>	<b>10</b>	<b>217</b>	<b>25</b>	<b>2,961</b>

**Sumber data : KUA Kecamatan Brangsong**

**Catatan :**



**TABEL : 6.1****Banyaknya Sekolah Taman Kanak-Kanak, Murid Dan Guru  
Kecamatan Brangsong****Tahun : 2010**

<b>Desa</b>	<b>Sekolah</b>	<b>Murid</b>	<b>Guru</b>
<b>(1)</b>	<b>(2)</b>	<b>(3)</b>	<b>(4)</b>
<b>01. Tunggulsari</b>	<b>1</b>	<b>34</b>	<b>4</b>
<b>02. Sumur</b>	<b>1</b>	<b>15</b>	<b>2</b>
<b>03. Penjalin</b>	<b>1</b>	<b>26</b>	<b>3</b>
<b>04. Kertomulyo</b>	<b>1</b>	<b>44</b>	<b>3</b>
<b>05. Blorok</b>	<b>1</b>	<b>38</b>	<b>2</b>
<b>06. Sidorejo</b>	<b>2</b>	<b>80</b>	<b>7</b>
<b>07. Tosari</b>	<b>1</b>	<b>28</b>	<b>2</b>
<b>08. Rejosari</b>	<b>2</b>	<b>94</b>	<b>6</b>
<b>09. Turunrejo</b>	<b>2</b>	<b>64</b>	<b>6</b>
<b>10. Purwokerto</b>	<b>3</b>	<b>88</b>	<b>12</b>
<b>11. Brangsong</b>	<b>2</b>	<b>116</b>	<b>7</b>
<b>12. Kebonadem</b>	<b>1</b>	<b>38</b>	<b>3</b>
<b>Jumlah 2010</b>	<b>18</b>	<b>665</b>	<b>57</b>
<b>2009</b>	<b>18</b>	<b>652</b>	<b>55</b>
<b>2008</b>	<b>18</b>	<b>672</b>	<b>57</b>

**Sumber data : Masing-masing Sekolah di Kecamatan Brangsong**  
**Catatan :**

**TABEL : 6.2****Banyaknya Sekolah Dasar Negeri, Murid Dan Guru  
Kecamatan Brangsong****Tahun : 2010**

<b>Desa</b>	<b>Sekolah</b>	<b>Murid</b>	<b>Guru</b>
<b>(1)</b>	<b>(2)</b>	<b>(3)</b>	<b>(4)</b>
<b>01. Tunggulsari</b>	<b>2</b>	<b>466</b>	<b>17</b>
<b>02. Sumur</b>	<b>2</b>	<b>529</b>	<b>17</b>
<b>03. Penjalin</b>	<b>1</b>	<b>198</b>	<b>9</b>
<b>04. Kertomulyo</b>	<b>2</b>	<b>352</b>	<b>19</b>
<b>05. Blorok</b>	<b>2</b>	<b>286</b>	<b>20</b>
<b>06. Sidorejo</b>	<b>4</b>	<b>570</b>	<b>35</b>
<b>07. Tosari</b>	<b>2</b>	<b>325</b>	<b>16</b>
<b>08. Rejosari</b>	<b>2</b>	<b>308</b>	<b>17</b>
<b>09. Turunrejo</b>	<b>2</b>	<b>415</b>	<b>16</b>
<b>10. Purwokerto</b>	<b>2</b>	<b>417</b>	<b>18</b>
<b>11. Brangsong</b>	<b>2</b>	<b>477</b>	<b>20</b>
<b>12. Kebonadem</b>	<b>2</b>	<b>387</b>	<b>21</b>
<b>Jumlah 2010</b>	<b>25</b>	<b>4,730</b>	<b>222</b>
<b>2009</b>	<b>25</b>	<b>4.722</b>	<b>227</b>
<b>2008</b>	<b>25</b>	<b>4,936</b>	<b>217</b>

**Sumber data : Masing-masing Sekolah di Kecamatan  
Brangsong  
Catatan :**

**TABEL : 6.3****Banyaknya Madrasah Ibtida'iyah, Murid Dan Guru  
Kecamatan Brangsong****Tahun : 2010**

<b>Desa</b>	<b>Sekolah</b>	<b>Murid</b>	<b>Guru</b>
<b>(1)</b>	<b>(2)</b>	<b>(3)</b>	<b>(4)</b>
01. Tunggulsari	0	0	0
02. Sumur	0	0	0
03. Penjalin	0	0	0
04. Kertomulyo	1	148	7
05. Blorok	0	0	0
06. Sidorejo	0	0	0
07. Tosari	0	0	0
08. Rejosari	0	0	0
09. Turunrejo	1	120	8
10. Purwokerto	0	0	0
11. Brangsong	1	156	8
12. Kebonadem	0	0	0
<b>Jumlah 2010</b>	<b>3</b>	<b>424</b>	<b>23</b>
<b>2009</b>	<b>10</b>	<b>463</b>	<b>27</b>
<b>2008</b>	<b>10</b>	<b>449</b>	<b>25</b>

**Sumber data : Masing-masing Sekolah di Kecamatan Brangsong  
Catatan :**

**TABEL : 6.4****Banyaknya Sekolah Lanjutan Pertama Negeri, Murid Dan Guru  
Kecamatan Brangsong****Tahun : 2010**

<b>Desa</b>	<b>Sekolah</b>	<b>Murid</b>	<b>Guru</b>
<b>(1)</b>	<b>(2)</b>	<b>(3)</b>	<b>(4)</b>
<b>01. Tunggulsari</b>	<b>0</b>	<b>0</b>	<b>0</b>
<b>02. Sumur</b>	<b>0</b>	<b>0</b>	<b>0</b>
<b>03. Penjalin</b>	<b>0</b>	<b>0</b>	<b>0</b>
<b>04. Kertomulyo</b>	<b>1</b>	<b>671</b>	<b>35</b>
<b>05. Blorok</b>	<b>0</b>	<b>0</b>	<b>0</b>
<b>06. Sidorejo</b>	<b>0</b>	<b>0</b>	<b>0</b>
<b>07. Tosari</b>	<b>0</b>	<b>0</b>	<b>0</b>
<b>08. Rejosari</b>	<b>0</b>	<b>0</b>	<b>0</b>
<b>09. Turunrejo</b>	<b>0</b>	<b>0</b>	<b>0</b>
<b>10. Purwokerto</b>	<b>0</b>	<b>0</b>	<b>0</b>
<b>11. Brangsong</b>	<b>1</b>	<b>753</b>	<b>45</b>
<b>12. Kebonadem</b>	<b>0</b>	<b>0</b>	<b>0</b>
<b>Jumlah 2010</b>	<b>3</b>	<b>1,424</b>	<b>80</b>
<b>2009</b>	<b>3</b>	<b>1,540</b>	<b>80</b>
<b>2008</b>	<b>3</b>	<b>1,521</b>	<b>80</b>

**Sumber data : Masing-masing Sekolah di Kecamatan Brangsong  
Catatan : Termasuk SLTP Kejuruan Negeri**

**TABEL : 6.5****Banyaknya Sekolah Lanjutan Pertama Swasta, Murid Dan Guru  
Kecamatan Brangsong****Tahun : 2010**

<b>Desa</b>	<b>Sekolah</b>	<b>Murid</b>	<b>Guru</b>
<b>(1)</b>	<b>(2)</b>	<b>(3)</b>	<b>(4)</b>
<b>01. Tunggulsari</b>	<b>0</b>	<b>0</b>	<b>0</b>
<b>02. Sumur</b>	<b>0</b>	<b>0</b>	<b>0</b>
<b>03. Penjalin</b>	<b>0</b>	<b>0</b>	<b>0</b>
<b>04. Kertomulyo</b>	<b>0</b>	<b>0</b>	<b>0</b>
<b>05. Blorok</b>	<b>1</b>	<b>442</b>	<b>18</b>
<b>06. Sidorejo</b>	<b>1</b>	<b>401</b>	<b>25</b>
<b>07. Tosari</b>	<b>1</b>	<b>108</b>	<b>8</b>
<b>08. Rejosari</b>	<b>0</b>	<b>0</b>	<b>0</b>
<b>09. Turunrejo</b>	<b>0</b>	<b>0</b>	<b>0</b>
<b>10. Purwokerto</b>	<b>0</b>	<b>0</b>	<b>0</b>
<b>11. Brangsong</b>	<b>0</b>	<b>0</b>	<b>0</b>
<b>12. Kebonadem</b>	<b>0</b>	<b>0</b>	<b>0</b>
<b>Jumlah 2010</b>	<b>3</b>	<b>951</b>	<b>51</b>
<b>2009</b>	<b>3</b>	<b>860</b>	<b>50</b>
<b>2008</b>	<b>3</b>	<b>835</b>	<b>49</b>

**Sumber data : Masing-masing Sekolah di Kecamatan  
Brangsong**

**Catatan : Termasuk SLTP Kejuruan Swasta**

**TABEL : 6.6**

**Banyaknya Madrasah Tsanawiyah, Murid Dan Guru  
Kecamatan Brangsong  
Tahun : 2010**

Desa	Sekolah	Murid	Guru
(1)	(2)	(3)	(4)
01. Tunggulsari	0	0	0
02. Sumur	0	0	0
03. Penjalin	0	0	0
04. Kertomulyo	0	0	0
05. Blorok	0	0	0
06. Sidorejo	0	0	0
07. Tosari	0	0	0
08. Rejosari	0	0	0
09. Turunrejo	0	0	0
10. Purwokerto	1	949	52
11. Brangsong	0	0	0
12. Kebonadem	0	0	0
<b>Jumlah 2010</b>	<b>1</b>	<b>949</b>	<b>52</b>
<b>2009</b>	<b>1</b>	<b>925</b>	<b>51</b>
<b>2008</b>	<b>1</b>	<b>825</b>	<b>51</b>

Sumber data : Masing-masing Sekolah di Kecamatan Brangsong  
Catatan :

**TABEL : 6.7****Banyaknya Sekolah Lanjutan Atas Negeri, Murid Dan Guru  
Kecamatan Brangsong****Tahun : 2010**

<b>Desa</b>	<b>Sekolah</b>	<b>Murid</b>	<b>Guru</b>
<b>(1)</b>	<b>(2)</b>	<b>(3)</b>	<b>(4)</b>
<b>01. Tunggulsari</b>	<b>0</b>	<b>0</b>	<b>0</b>
<b>02. Sumur</b>	<b>0</b>	<b>0</b>	<b>0</b>
<b>03. Penjalin</b>	<b>0</b>	<b>0</b>	<b>0</b>
<b>04. Kertomulyo</b>	<b>0</b>	<b>0</b>	<b>0</b>
<b>05. Blorok</b>	<b>0</b>	<b>0</b>	<b>0</b>
<b>06. Sidorejo</b>	<b>0</b>	<b>0</b>	<b>0</b>
<b>07. Tosari</b>	<b>0</b>	<b>0</b>	<b>0</b>
<b>08. Rejosari</b>	<b>0</b>	<b>0</b>	<b>0</b>
<b>09. Turunrejo</b>	<b>0</b>	<b>0</b>	<b>0</b>
<b>10. Purwokerto</b>	<b>0</b>	<b>0</b>	<b>0</b>
<b>11. Brangsong</b>	<b>1</b>	<b>1,155</b>	<b>69</b>
<b>12. Kebonadem</b>	<b>0</b>	<b>0</b>	<b>0</b>
<b>Jumlah 2010</b>	<b>1</b>	<b>1,115</b>	<b>69</b>
<b>2009</b>	<b>1</b>	<b>950</b>	<b>59</b>
<b>2008</b>	<b>1</b>	<b>945</b>	<b>59</b>

**Sumber data : Masing-masing Sekolah di Kecamatan Brangsong  
Catatan : Termasuk SLTA Kejuruan Negeri**

**TABEL : 6.8****Banyaknya Madrasah Aliyah Swasta, Murid Dan Guru  
Kecamatan Brangsong****Tahun : 2010**

<b>Desa</b>	<b>Sekolah</b>	<b>Murid</b>	<b>Guru</b>
<b>(1)</b>	<b>(2)</b>	<b>(3)</b>	<b>(4)</b>
<b>01. Tunggulsari</b>	<b>0</b>	<b>0</b>	<b>0</b>
<b>02. Sumur</b>	<b>0</b>	<b>0</b>	<b>0</b>
<b>03. Penjalin</b>	<b>0</b>	<b>0</b>	<b>0</b>
<b>04. Kertomulyo</b>	<b>0</b>	<b>0</b>	<b>0</b>
<b>05. Blorok</b>	<b>0</b>	<b>0</b>	<b>0</b>
<b>06. Sidorejo</b>	<b>0</b>	<b>0</b>	<b>0</b>
<b>07. Tosari</b>	<b>0</b>	<b>0</b>	<b>0</b>
<b>08. Rejosari</b>	<b>0</b>	<b>0</b>	<b>0</b>
<b>09. Turunrejo</b>	<b>0</b>	<b>0</b>	<b>0</b>
<b>10. Purwokerto</b>	<b>0</b>	<b>0</b>	<b>0</b>
<b>11. Brangsong</b>	<b>1</b>	<b>128</b>	<b>22</b>
<b>12. Kebonadem</b>	<b>0</b>	<b>0</b>	<b>0</b>
<b>Jumlah 2010</b>	<b>1</b>	<b>128</b>	<b>22</b>
<b>2009</b>	<b>1</b>	<b>118</b>	<b>20</b>
<b>2008</b>	<b>1</b>	<b>95</b>	<b>20</b>

**Sumber data : Masing-masing Sekolah di Kecamatan  
Brangsong**

**Catatan : Termasuk SLTA Kejuruan Swasta**



**TABEL : 7.1**

**Banyaknya Dokter, Tenaga Medis (Mantri Kesehatan),  
Bidan, Dukun Bayi Dan Juru Sunat  
Kecamatan Brangsong**

**Tahun :2010**

Desa	Dok ter	Man tri Kese hatan	Bidan	Dukun Bayi	Juru Sunat
(1)	(2)	(3)	(4)	(5)	(6)
01. Tunggulsari	0	0	3	5	0
02. Sumur	0	0	2	3	0
03. Penjalin	0	3	1	3	0
04. Kertomulyo	0	0	2	3	0
05. Blorok	1	0	1	1	0
06. Sidorejo	3	2	2	2	0
07. Tosari	2	2	1	1	0
08. Rejosari	1	3	2	2	0
09. Turunrejo	0	0	1	0	0
10. Purwokerto	1	0	1	2	0
11. Brangsong	1	3	2	1	0
12. Kebonadem	0	1	1	0	0
<b>Jumlah 2010</b>	<b>9</b>	<b>14</b>	<b>19</b>	<b>23</b>	<b>0</b>
<b>2009</b>	<b>11</b>	<b>33</b>	<b>30</b>	<b>18</b>	<b>0</b>
<b>2008</b>	<b>7</b>	<b>26</b>	<b>19</b>	<b>19</b>	<b>0</b>

**Sumber data : Puskesmas Kecamatan  
Brangsong  
Catatan :**

**TABEL : 7.2****Banyaknya Fasilitas Kesehatan  
Kecamatan Brangsong****Tahun : 2010**

<b>Desa</b>	<b>RSU</b>	<b>Puskesmas</b>	<b>Puskesmas Pembantu</b>
<b>(1)</b>	<b>(2)</b>	<b>(3)</b>	<b>(4)</b>
<b>01. Tunggulsari</b>	<b>0</b>	<b>0</b>	<b>1</b>
<b>02. Sumur</b>	<b>0</b>	<b>0</b>	<b>1</b>
<b>03. Penjalin</b>	<b>0</b>	<b>0</b>	<b>0</b>
<b>04. Kertomulyo</b>	<b>0</b>	<b>0</b>	<b>0</b>
<b>05. Blorok</b>	<b>0</b>	<b>0</b>	<b>0</b>
<b>06. Sidorejo</b>	<b>0</b>	<b>1</b>	<b>0</b>
<b>07. Tosari</b>	<b>0</b>	<b>0</b>	<b>0</b>
<b>08. Rejosari</b>	<b>0</b>	<b>0</b>	<b>0</b>
<b>09. Turunrejo</b>	<b>0</b>	<b>0</b>	<b>1</b>
<b>10. Purwokerto</b>	<b>0</b>	<b>0</b>	<b>0</b>
<b>11. Brangsong</b>	<b>0</b>	<b>1</b>	<b>0</b>
<b>12. Kebonadem</b>	<b>0</b>	<b>0</b>	<b>0</b>
<b>Jumlah 2010</b>	<b>0</b>	<b>2</b>	<b>3</b>
<b>2009</b>	<b>0</b>	<b>2</b>	<b>3</b>
<b>2008</b>	<b>0</b>	<b>2</b>	<b>5</b>

**Sumber data: Puskesmas Kecamatan Brangsong****Catatan :**

**TABEL : 7.2 (lanjutan)****Banyaknya Fasilitas Kesehatan  
Kecamatan Brangsong****Tahun : 2010**

Desa	Dokter	Dokter	Rumah
	Umum	Gigi	Bersalin
(1)	(5)	(6)	(7)
01. Tunggulsari	0	0	0
02. Sumur	0	0	0
03. Penjalin	0	0	0
04. Kertomulyo	0	0	0
05. Blorok	1	0	0
06. Sidorejo	3	0	1
07. Tosari	2	0	0
08. Rejosari	1	0	0
09. Turunrejo	0	0	0
10. Purwokerto	1	0	0
11. Brangsong	1	0	0
12. Kebonadem	0	0	0
<b>Jumlah 2010</b>	<b>9</b>	<b>0</b>	<b>1</b>
<b>2009</b>	<b>9</b>	<b>1</b>	<b>1</b>
<b>2008</b>	<b>9</b>	<b>1</b>	<b>1</b>

**Sumber data: Puskesmas Kecamatan Brangsong  
Catatan :**

**TABEL : 7.3****Banyaknya Sarana Air Bersih  
Kecamatan Brangsong****Tahun : 2010**

Desa	Sumur	SPT	Sumur	Pelang
	Artetis		Gali	gan
(1)	(2)	(3)	(4)	(5)
01. Tunggulsari	1	255	247	0
02. Sumur	1	132	331	0
03. Penjalin	1	69	135	0
04. Kertomulyo	1	169	387	0
05. Blorok	1	124	132	0
06. Sidorejo	1	271	482	675
07. Tosari	1	125	285	204
08. Rejosari	76	1	408	488
09. Turunrejo	114	1	245	32
10. Purwokerto	21	4	200	302
11. Brangsong	29	5	858	397
12. Kebonadem	17	1	240	268
<b>Jumlah 2010</b>	<b>264</b>	<b>1,157</b>	<b>3,950</b>	<b>2,366</b>
<b>2009</b>	<b>258</b>	<b>1,156</b>	<b>3,947</b>	<b>2,356</b>
<b>2008</b>	<b>258</b>	<b>1,156</b>	<b>3,947</b>	<b>1,793</b>

**Sumber data : Puskesmas Kecamatan Brangsong****Catatan :**

**TABEL : 7.4****Banyaknya Jamban Umum, Inpres Dan Swadaya  
Kecamatan Brangsong****Tahun : 2010**

<b>Desa</b>	<b>Umum</b>	<b>Inpres</b>	<b>Swadaya</b>
<b>(1)</b>	<b>(2)</b>	<b>(3)</b>	<b>(4)</b>
<b>01. Tunggulsari</b>	<b>0</b>	<b>0</b>	<b>418</b>
<b>02. Sumur</b>	<b>0</b>	<b>0</b>	<b>319</b>
<b>03. Penjalin</b>	<b>1</b>	<b>0</b>	<b>199</b>
<b>04. Kertomulyo</b>	<b>0</b>	<b>0</b>	<b>631</b>
<b>05. Blorok</b>	<b>1</b>	<b>0</b>	<b>205</b>
<b>06. Sidorejo</b>	<b>0</b>	<b>0</b>	<b>968</b>
<b>07. Tosari</b>	<b>0</b>	<b>0</b>	<b>448</b>
<b>08. Rejosari</b>	<b>1</b>	<b>0</b>	<b>360</b>
<b>09. Turunrejo</b>	<b>0</b>	<b>0</b>	<b>316</b>
<b>10. Purwokerto</b>	<b>0</b>	<b>0</b>	<b>335</b>
<b>11. Brangsong</b>	<b>4</b>	<b>0</b>	<b>552</b>
<b>12. Kebonadem</b>	<b>0</b>	<b>0</b>	<b>388</b>
<b>Jumlah 2010</b>	<b>7</b>	<b>0</b>	<b>5,139</b>
<b>2009</b>	<b>7</b>	<b>0</b>	<b>5,137</b>
<b>2008</b>	<b>8</b>	<b>0</b>	<b>4,246</b>

**Sumber data : Puskesmas Kecamatan Brangsong****Catatan :**

**TABEL : 8.1****Banyaknya Penderita Cacat  
Kecamatan Brangsong****Tahun : 2010**

Desa	Jenis Penderita Cacat					Jumlah
	Tuna netra	Tubuh	Men - tal	Psi kotik	Bisu Tuli	
(1)	(2)	(3)	(4)	(5)	(7)	(8)
01. Tunggulsari	1	15	0	4	0	20
02. Sumur	0	21	0	3	0	24
03. Penjalin	2	14	2	0	4	22
04. Kertomulyo	4	14	13	2	0	33
05. Blorok	0	8	0	1	0	9
06. Sidorejo	0	6	0	6	0	12
07. Tosari	0	3	1	4	0	8
08. Rejosari	0	4	2	1	2	9
09. Turunrejo	1	6	2	4	7	20
10. Purwokerto	3	20	0	2	6	31
11. Brangsong	12	14	0	7	0	33
12. Kebonadem	0	10	3	0	0	13
Jumlah 2010	23	135	23	34	19	234
2009	51	140	41	39	37	308
2008	50	110	41	31	38	270

**Sumber data : Kantor Kecamatan Brangsong****Catatan :**

**TABEL : 8.2**

**Banyaknya Anak Terlantar, Anak Nakal,  
Anak Jalanan, WTS Dan Waria  
Kecamatan Brangsong  
Tahun : 2010**

Kelurahan	Anak			WTS	Waria
	Terlantar	Nakal	Jalanan		
(1)	(2)	(3)	(4)	(5)	(6)
01. Tunggulsari	0	0	0	0	0
02. Sumur	0	0	0	0	0
03. Penjalin	0	0	0	0	0
04. Kertomulyo	0	0	0	0	0
05. Blorok	33	0	0	3	0
06. Sidorejo	1	0	0	0	0
07. Tosari	1	0	0	0	0
08. Rejosari	0	0	0	0	0
09. Turunrejo	0	0	0	0	0
10. Purwokerto	9	0	0	0	0
11. Brangsong	0	0	0	0	0
12. Kebonadem	0	0	0	0	0
<b>Jumlah 2010</b>	<b>44</b>	<b>0</b>	<b>0</b>	<b>3</b>	<b>0</b>
<b>2009</b>	<b>42</b>	<b>1</b>	<b>0</b>	<b>3</b>	<b>0</b>
<b>2008</b>	<b>42</b>	<b>1</b>	<b>0</b>	<b>3</b>	<b>0</b>

**Sumber data : Statistik Kecamatan Brangsong**

**Catatan :**

**BAB III**  
**.....PERTANIAN,**  
**PETERNAKAN, DAN**  
**PERKEBUNAN**

Kecamatan Dalam Angka

**2010**



**TABEL : 9.1****Luas Panen Dan Produksi Padi Sawah Dan Gogo  
Kecamatan Brangsong****Tahun : 2010**

Desa	Padi Sawah		Padi Gogo	
	Luas	Produksi	Luas	Produksi
	( Ha )	( Ton )	( Ha )	( Ton )
(1)	(2)	(3)	(4)	(5)
01. Tunggulsari	200.00	1,520.00	40.00	128.00
02. Sumur	0.00	0.00	75.00	247.50
03. Penjalin	190.00	1,542.80	40.00	128.00
04. Kertomulyo	440.00	3,476.00	0.00	0.00
05. Blorok	116.00	904.80	50.00	160.00
06. Sidorejo	172.00	1,315.80	0.00	0.00
07. Tosari	200.00	1,520.00	0.00	0.00
08. Rejosari	210.00	1,617.00	0.00	0.00
09. Turunrejo	385.00	2,887.50	0.00	0.00
10. Purwokerto	410.00	3,075.00	0.00	0.00
11. Brangsong	415.00	3,154.00	0.00	0.00
12. Kebonadem	120.00	912.00	0.00	0.00
<b>Jumlah 2010</b>	<b>2,858.00</b>	<b>21,924.90</b>	<b>205.00</b>	<b>663.50</b>
2009	2,448.00	16,687.00	201.00	671.80
2008	2,772.00	21,166.20	279.00	898.80

Sumber data : Petugas Statistik Pertanian Kecamatan Brangsong  
Catatan :

**TABEL : 9.1 (Lanjutan)**  
**Luas Panen Dan Produksi Padi Sawah Dan Gogo**  
**Kecamatan Brangsong**  
**Tahun : 2010**

Desa	Ubi Kayu		Kacang Tanah	
	Luas	Produksi	Luas	Produksi
	( Ha )	( Ton )	( Ha )	( Ton )
(1)	(2)	(3)	(4)	(5)
01. Tunggulsari	188.00	3,572.00	30.00	71.10
02. Sumur	172.00	3,268.00	40.00	96.00
03. Penjalin	95.00	1,805.00	20.00	47.00
04. Kertomulyo	0.00	0.00	0.00	0.00
05. Blorok	102.00	1,938.00	30.00	69.00
06. Sidorejo	0.00	0.00	0.00	0.00
07. Tosari	0.00	0.00	0.00	0.00
08. Rejosari	0.00	0.00	0.00	0.00
09. Turunrejo	0.00	0.00	0.00	0.00
10. Purwokerto	0.00	0.00	0.00	0.00
11. Brangsong	0.00	0.00	0.00	0.00
12. Kebonadem	0.00	0.00	0.00	0.00
<b>Jumlah 2010</b>	<b>557.00</b>	<b>10,583.00</b>	<b>120.00</b>	<b>283.10</b>
<b>2009</b>	<b>447.00</b>	<b>8,607.20</b>	<b>0.00</b>	<b>0.00</b>
<b>2008</b>	<b>268.00</b>	<b>5,095.00</b>	<b>134.00</b>	<b>308.20</b>

**Sumber data : Petugas Statistik Pertanian Kecamatan Brangsong**  
**Catatan :**

**TABEL : 9.2****Luas Panen Dan Produksi Padi Dan Jagung  
Kecamatan Brangsong****Tahun : 2010**

Desa	Padi		Jagung	
	Luas	Produksi	Luas	Produksi
	( Ha )	( Ton )	( Ha )	( Ton )
(1)	(2)	(3)	(4)	(5)
01. Tunggulsari	240.00	1,648.00	30.00	147.00
02. Sumur	75.00	247.50	45.00	216.00
03. Penjalin	230.00	1,670.80	43.00	212.85
04. Kertomulyo	440.00	3,476.00	0.00	0.00
05. Blorok	166.00	1,064.80	40.00	184.00
06. Sidorejo	172.00	1,315.80	0.00	0.00
07. Tosari	200.00	1,520.00	0.00	0.00
08. Rejosari	210.00	1,617.00	0.00	0.00
09. Turunrejo	385.00	2,887.50	0.00	0.00
10. Purwokerto	410.00	3,075.00	0.00	0.00
11. Brangsong	415.00	3,154.00	0.00	0.00
12. Kebonadem	120.00	912.00	0.00	0.00
<b>Jumlah 2010</b>	<b>3,063.00</b>	<b>22,588.40</b>	<b>158.00</b>	<b>759.85</b>
<b>2009</b>	<b>2,649.00</b>	<b>17,358.80</b>	<b>222.00</b>	<b>1,185.80</b>
<b>2008</b>	<b>3,051.00</b>	<b>22,065.00</b>	<b>25.00</b>	<b>120.40</b>

**Sumber data : Petugas Statistik Pertanian Kecamatan Brangsong**  
**Catatan :**

**TABEL : 9.3****Produksi Tanaman Perdagangan  
Kecamatan Brangsong****Tahun : 2001 - 2010**

---

<b>Tahun</b>	<b>Kelapa</b>	<b>Tembakau</b>	<b>Kapok</b>
	<b>( Butir )</b>	<b>( Kw )</b>	<b>( Kw )</b>
<b>(1)</b>	<b>(2)</b>	<b>(3)</b>	<b>(4)</b>
<b>2004</b>	<b>357,007</b>	<b>682.50</b>	<b>13.44</b>
<b>2005</b>	<b>399,340</b>	<b>422.50</b>	<b>8.96</b>
<b>2006</b>	<b>1,075</b>	<b>294.13</b>	<b>50.00</b>
<b>2007</b>	<b>2,268</b>	<b>564.00</b>	<b>50.00</b>
<b>2008</b>	<b>33,955</b>	<b>210.00</b>	<b>43.00</b>
<b>2009</b>	<b>24.400</b>	<b>27.60</b>	<b>0.39</b>
<b>2010</b>	<b>24.500</b>	<b>27.60</b>	<b>3.40</b>

---

**Sumber data : Petugas Perkebunan Kecamatan Brangsong****Catatan :**

**TABEL : 9.4****Banyaknya Pemilik Tambak  
Kecamatan Brangsong****Tahun : 2010**

<b>Desa</b>	<b>Luas</b>	<b>Pemilik</b>
	<b>( Ha )</b>	<b>( Orang )</b>
<b>(1)</b>	<b>(2)</b>	<b>(3)</b>
<b>01. Turunrejo</b>	<b>218.00</b>	<b>88</b>
<b>02. Purwokerto</b>	<b>111.00</b>	<b>69</b>
<b>Jumlah 2010</b>	<b>329.00</b>	<b>157</b>
<b>2009</b>	<b>306.00</b>	<b>157</b>
<b>2008</b>	<b>299.50</b>	<b>157</b>

**Sumber data : Petugas Perkebunan Kecamatan Brangsong****Catatan :**

**TABEL : 9.5**

**Produksi Ikan  
Kecamatan Brangsong  
Tahun : 2010**

Bulan	Produksi			
	Bandeng ( Ton )	Udang ( Ton )	Lele ( Ton )	Rucah ( Ton )
(1)	(2)	(3)	(4)	(5)
01. Januari	29,300	4,420	1,190	355
02. Pebruari	30,000	4,650	595	34
03. Maret	26,000	4,440	407	55
04. April	41,930	7,020	100	0
05. Mei	42,000	7,260	50	15
06. Juni	45,000	8,290	30	0
07. Juli	54,300	8,030	195	45
08. Agustus	55,500	8,535	80	0
09. September	53,200	10,080	130	175
10. Oktober	42,900	11,820	150	30
11. Nopember	52,500	1,280	50	0
12. Desember	49,600	10,500	475	325
Jumlah 2010	522,230	86,325	3,452	1,034
2009	467,570	125,320	1,891	0
2008	293,598	56,224	1,891	0

**Sumber data : Petugas Dinas Peternakan, Kelautan  
Dan Perikanan Kecamatan Brangsong  
Catatan :**

**TABEL : 9.6**

**Banyaknya Unggas  
Kecamatan Brangsong  
Tahun : 2010**

Desa	Ayam Kampung	Ayam Ras		Bebek/ Itik
		Petelor	Pedaging	
(1)	(2)	(3)	(4)	(5)
01. Tunggulsari	5,932	0	0	955
02. Sumur	7,287	0	0	0
03. Penjalin	4,163	0	0	179
04. Kertomulyo	3,686	0	0	3,263
05. Blorok	3,930	0	0	150
06. Sidorejo	4,031	0	0	150
07. Tosari	3,218	0	0	396
08. Rejosari	3,960	0	0	654
09. Turunrejo	5,487	0	0	2,441
10. Purwokerto	4,684	0	0	6,807
11. Brangsong	4,793	0	0	2,600
12. Kebonadem	3,911	0	2,000	3,878
<b>Jumlah 2010</b>	<b>55,082</b>	<b>0</b>	<b>2,000</b>	<b>21,473</b>
2009	48,532	0	2,000	20,350
2008	49,980	0	2,500	20,650

**Sumber data : Petugas Peternakan Kecamatan  
Brangsong  
Catatan :**

**TABEL : 9.6 (Lanjutan)****Banyaknya Unggas  
Kecamatan Brangsong****Tahun : 2010**

Desa	Itik	Burung	Angsa	Merpati
	Manila	Puyuh		
(1)	(6)	(7)	(8)	(9)
01. Tunggulsari	413	0	12	0
02. Sumur	125	0	8	0
03. Penjalin	164	0	6	0
04. Kertomulyo	425	0	6	0
05. Blorok	137	0	8	0
06. Sidorejo	153	0	6	0
07. Tosari	82	0	7	0
08. Rejosari	265	1,500	12	0
09. Turunrejo	194	0	9	0
10. Purwokerto	311	1,500	6	0
11. Brangsong	210	600	11	0
12. Kebonadem	179	1,200	13	0
<b>Jumlah 2010</b>	<b>2,658</b>	<b>4,800</b>	<b>104</b>	<b>0</b>
<b>2009</b>	<b>2,433</b>	<b>4,800</b>	<b>104</b>	<b>0</b>
<b>2008</b>	<b>2,424</b>	<b>7,475</b>	<b>98</b>	<b>0</b>

**Sumber data : Petugas Peternakan Kecamatan Brangsong****Catatan :**



**TABEL : 9.7****Produksi Telur Unggas  
Kecamatan Brangsong****Tahun : 2010**

Desa	Ayam	Ayam	Itik/ Bebek	Burung
	Ras (Kg)	Buras (Kg)	(Kg)	Puyuh (Kg)
(1)	(2)	(3)	(4)	(5)
01. Tunggulsari	0	4,237	4,488	0
02. Sumur	0	5,205	0	0
03. Penjalin	0	2,973	841	0
04. Kertomulyo	0	2,633	12,399	0
05. Blorok	0	2,807	705	0
06. Sidorejo	0	2,879	705	0
07. Tosari	0	2,298	1,861	0
08. Rejosari	0	2,828	3,073	2,345
09. Turunrejo	0	3,919	9,275	0
10. Purwokerto	0	3,346	22,866	2,350
11. Brangsong	0	3,423	9,880	926
12. Kebonadem	7,500	2,793	14,736	1,863
<b>Jumlah 2010</b>	<b>7,500</b>	<b>39,341</b>	<b>80,829</b>	<b>7,484</b>
<b>2009</b>	<b>7,500</b>	<b>31,603</b>	<b>93,129</b>	<b>7,473</b>
<b>2008</b>	<b>0</b>	<b>32,734</b>	<b>82,737</b>	<b>11,549</b>

**Sumber data : Petugas Peternakan Kecamatan Brangsong  
Catatan :**

**TABEL : 9.8****Banyaknya Ternak  
Kecamatan Brangsong****Tahun : 2010**

Desa	Sapi	Sapi	Kerbau	Kuda
	Potong	Perah		
	(Ekor)	(Ekor)		
(1)	(2)	(3)	(4)	(5)
01. Tunggulsari	75	0	0	2
02. Sumur	13	0	0	0
03. Penjalin	14	0	0	4
04. Kertomulyo	20	0	0	6
05. Blorok	8	0	0	4
06. Sidorejo	5	0	8	18
07. Tosari	5	0	8	4
08. Rejosari	9	0	6	2
09. Turunrejo	9	0	80	0
10. Purwokerto	0	0	6	0
11. Brangsong	5	0	15	3
12. Kebonadem	4	0	16	0
<b>Jumlah 2010</b>	<b>167</b>	<b>0</b>	<b>139</b>	<b>43</b>
<b>2009</b>	<b>133</b>	<b>0</b>	<b>142</b>	<b>42</b>
<b>2008</b>	<b>111</b>	<b>0</b>	<b>147</b>	<b>42</b>

**Sumber data : Petugas Peternakan Kecamatan Brangsong**  
**Catatan :**

**TABEL : 9.8 (Lanjutan)**

**Banyaknya Ternak  
Kecamatan Brangsong**

**Tahun : 2010**

<b>Desa</b>	<b>Kambing</b>	<b>Domba</b>	<b>Kijang</b>
<b>(1)</b>	<b>(6)</b>	<b>(7)</b>	<b>(8)</b>
<b>01. Tunggulsari</b>	291	67	0
<b>02. Sumur</b>	290	54	0
<b>03. Penjalin</b>	147	52	0
<b>04. Kertomulyo</b>	23	98	0
<b>05. Blorok</b>	174	57	0
<b>06. Sidorejo</b>	218	171	0
<b>07. Tosari</b>	119	247	0
<b>08. Rejosari</b>	121	256	0
<b>09. Turunrejo</b>	182	204	0
<b>10. Purwokerto</b>	77	61	0
<b>11. Brangsong</b>	218	171	0
<b>12. Kebonadem</b>	472	197	0
<b>Jumlah 2010</b>	<b>2,332</b>	<b>1,635</b>	<b>0</b>
<b>2009</b>	<b>2,690</b>	<b>1,210</b>	<b>0</b>
<b>2008</b>	<b>2,679</b>	<b>1,206</b>	<b>0</b>

**Sumber data : Petugas Peternakan Kecamatan Brangsong  
Catatan :**

**BAB IV**  
**.....PERHUBUNGAN**  
**DAN KOMUNIKASI**

Kecamatan Dalam Angka

**2010**

**TABEL : 10.1****Banyaknya Sarana Angkutan Darat  
Kendaraan Bermotor  
Kecamatan Brangsong****Tahun : 2010**

Desa	Mobil		Truk	Mobil	Sepeda Motor
	Penum- pang Umum	Bus		Pribadi / Dinas	
(1)	(2)	(3)	(4)	(5)	(6)
01. Tunggulsari	3	0	0	1	285
02. Sumur	0	0	0	5	213
03. Penjalin	3	0	0	4	99
04. Kertomulyo	3	0	0	7	255
05. Blorok	3	0	1	5	138
06. Sidorejo	0	0	3	51	392
07. Tosari	0	1	3	7	157
08. Rejosari	0	5	1	12	432
09. Turunrejo	12	0	0	9	292
10. Purwokerto	0	15	0	10	283
11. Brangsong	25	10	45	55	800
12. Kebonadem	6	9	2	19	315
Jumlah 2010	55	40	55	185	3,661
2009	65	30	27	168	2,708
2008	65	25	27	167	2,694

**Sumber data : Statistik Kecamatan Brangsong****Catatan :**

**TABEL : 10.2**

**Banyaknya Sarana Angkutan Darat  
Kendaraan Tidak Bermotor  
Kecamatan Brangsong**

**Tahun : 2010**

Desa	Dokar	Gerobag		Becak	Sepeda
		Dorong	Hewan		
(1)	(2)	(3)	(4)	(5)	(6)
01. Tunggulsari	0	0	0	0	421
02. Sumur	0	0	0	0	260
03. Penjalin	10	0	0	6	105
04. Kertomulyo	25	0	0	18	566
05. Blorok	8	5	0	1	152
06. Sidorejo	20	3	0	20	200
07. Tosari	7	3	0	15	141
08. Rejosari	0	0	0	10	376
09. Turunrejo	0	0	0	36	738
10. Purwokerto	0	0	0	25	231
11. Brangsong	10	0	0	35	700
12. Kebonadem	0	13	0	4	381
<b>Jumlah 2010</b>	<b>80</b>	<b>24</b>	<b>0</b>	<b>170</b>	<b>4,271</b>
<b>2009</b>	<b>77</b>	<b>24</b>	<b>0</b>	<b>185</b>	<b>3,696</b>
<b>2008</b>	<b>77</b>	<b>26</b>	<b>0</b>	<b>185</b>	<b>3,619</b>

**Sumber data : Statistik Kecamatan Brangsong**

**Catatan :**

**TABEL : 10.3****Jenis Permukaan, Kondisi Dan Kelas Jalan  
Kecamatan Brangsong****Tahun : 2010**

Keadaan	Panjang Jalan		
	2008	2009	2010
	(Km)	(Km)	(Km)
(1)	(2)	(3)	(4)
<b>I. Jenis Permukaan</b>			
a. Aspal	15.20	15.20	15.20
b. Kerikil	3.00	3.00	3.00
c. Tanah	9.30	9.30	9.30
d. Lainnya	0.00	0.00	0.00
<b>Jumlah</b>	<b>27.50</b>	<b>27.50</b>	<b>27.50</b>
<b>II. Kondisi Jalan</b>			
a. Baik	4.20	4.20	4.20
b. Sedang	8.00	8.00	8.00
c. Rusak	9.00	9.00	9.00
d. Rusak Berat	6.30	6.30	6.30
<b>Jumlah</b>	<b>27.50</b>	<b>27.50</b>	<b>27.50</b>
<b>III. Kelas Jalan</b>			
a. Kelas I	0.00	0.00	0.00
b. Kelas II	5.30	5.30	5.30
c. Kelas III	5.00	5.00	5.00
d. Kelas IIIA	8.00	8.00	8.00
e. Kelas IV	9.20	9.20	9.20
f. Kelas V	0.00	0.00	0.00
g. Lainnya	0.00	0.00	0.00
<b>Jumlah</b>	<b>27.50</b>	<b>27.50</b>	<b>27.50</b>

**Sumber data : Kantor Kecamatan Brangsong****Catatan :**

**TABEL : 10.4.****Banyaknya Jembatan Desa  
Kecamatan Brangsong****Tahun : 2010**

Desa	Jembatan			
	Besi	Beton	Kayu	Bambu
(1)	(2)	(3)	(4)	(5)
01. Tunggulsari	1	15	0	0
02. Sumur	0	8	3	0
03. Penjalin	0	10	1	0
04. Kertomulyo	0	13	0	0
05. Blorok	0	20	0	0
06. Sidorejo	0	17	2	0
07. Tosari	0	18	2	0
08. Rejosari	0	25	1	6
09. Turunrejo	1	7	0	0
10. Purwokerto	0	19	2	2
11. Brangsong	1	13	1	0
12. Kebonadem	0	9	0	0
<b>Jumlah 2010</b>	<b>3</b>	<b>174</b>	<b>12</b>	<b>8</b>
<b>2009</b>	<b>3</b>	<b>174</b>	<b>12</b>	<b>8</b>
<b>2008</b>	<b>3</b>	<b>158</b>	<b>11</b>	<b>2</b>

**Sumber data : Kantor Kecamatan Brangsong****Catatan :**



# BAB V

## .....LAIN~LAIN

<https://kendalkab.bps.go.id>

Kecamatan Dalam Angka

**2010**

**TABEL : 11.1.****Banyaknya Televisi, Radio, Listrik PLN, Dan Telephon  
Kecamatan Brangsong****Tahun : 2010**

<b>Desa</b>	<b>TV</b>	<b>Radio</b>	<b>Listrik PLN</b>	<b>Telephon</b>
<b>(1)</b>	<b>(2)</b>	<b>(3)</b>	<b>(4)</b>	<b>(5)</b>
<b>01. Tunggulsari</b>	<b>535</b>	<b>296</b>	<b>784</b>	<b>0</b>
<b>02. Sumur</b>	<b>437</b>	<b>75</b>	<b>807</b>	<b>0</b>
<b>03. Penjalin</b>	<b>306</b>	<b>85</b>	<b>293</b>	<b>0</b>
<b>04. Kertomulyo</b>	<b>701</b>	<b>130</b>	<b>800</b>	<b>1</b>
<b>05. Blorok</b>	<b>304</b>	<b>188</b>	<b>399</b>	<b>6</b>
<b>06. Sidorejo</b>	<b>1,121</b>	<b>321</b>	<b>1,060</b>	<b>25</b>
<b>07. Tosari</b>	<b>912</b>	<b>27</b>	<b>506</b>	<b>8</b>
<b>08. Rejosari</b>	<b>795</b>	<b>149</b>	<b>833</b>	<b>20</b>
<b>09. Turunrejo</b>	<b>572</b>	<b>27</b>	<b>779</b>	<b>0</b>
<b>10. Purwokerto</b>	<b>653</b>	<b>79</b>	<b>644</b>	<b>7</b>
<b>11. Brangsong</b>	<b>1,001</b>	<b>290</b>	<b>1,077</b>	<b>10</b>
<b>12. Kebonadem</b>	<b>531</b>	<b>157</b>	<b>426</b>	<b>10</b>
<b>Jumlah 2010</b>	<b>7,868</b>	<b>1,824</b>	<b>8,428</b>	<b>87</b>
<b>2009</b>	<b>4,400</b>	<b>1,824</b>	<b>7,118</b>	<b>152</b>
<b>2008</b>	<b>4,210</b>	<b>1,822</b>	<b>7,118</b>	<b>139</b>

**Sumber data : Statistik Kecamatan Brangsong****Catatan :**

**TABEL : 12.1.****Banyaknya Lapangan Olah Raga  
Kecamatan Brangsong****Tahun : 2010**

Desa	Sepak	Volly	Bulu	Tennis
	Bola		Tangkis	
(1)	(2)	(3)	(4)	(5)
01. Tunggulsari	1	1	2	0
02. Sumur	1	0	3	0
03. Penjalin	0	1	1	0
04. Kertomulyo	1	4	2	0
05. Blorok	0	1	3	0
06. Sidorejo	1	2	6	0
07. Tosari	0	2	1	0
08. Rejosari	1	1	3	0
09. Turunrejo	1	1	1	0
10. Purwokerto	2	1	1	0
11. Brangsong	1	3	4	0
12. Kebonadem	0	2	1	0
<b>Jumlah 2010</b>	<b>9</b>	<b>19</b>	<b>28</b>	<b>0</b>
<b>2009</b>	<b>8</b>	<b>25</b>	<b>29</b>	<b>0</b>
<b>2008</b>	<b>9</b>	<b>25</b>	<b>28</b>	<b>0</b>

**Sumber data : Kantor Kecamatan Brangsong****Catatan :**

**TABEL : 13.1**

**Banyaknya Surat Pemberitahuan Pajak Terdaftar  
Kecamatan Brangsong**

**Tahun : 2010**

<b>Desa</b>	<b>Banyaknya Surat Pemberitahuan Pajak Terdaftar</b>
<b>(1)</b>	<b>(2)</b>
<b>01. Tunggulsari</b>	<b>799</b>
<b>02. Sumur</b>	<b>2,553</b>
<b>03. Penjalin</b>	<b>1,043</b>
<b>04. Kertomulyo</b>	<b>2,450</b>
<b>05. Blorok</b>	<b>471</b>
<b>06. Sidorejo</b>	<b>879</b>
<b>07. Tosari</b>	<b>1,311</b>
<b>08. Rejosari</b>	<b>702</b>
<b>09. Turunrejo</b>	<b>1,391</b>
<b>10. Purwokerto</b>	<b>1,180</b>
<b>11. Brangsong</b>	<b>2,289</b>
<b>12. Kebonadem</b>	<b>431</b>
<b>Jumlah 2010</b>	<b>15,499</b>
<b>2009</b>	<b>17,975</b>
<b>2008</b>	<b>24,134</b>

**Sumber data : Kantor Kecamatan Brangsong**

**Catatan :**

**TABEL : 13.2****Pemasukan Pajak Bumi Dan Bangunan  
Kecamatan Brangsong****Tahun : 2010**

<b>Desa</b>	<b>Target</b>	<b>Pemasukan PBB</b>	<b>Persentase PBB</b>
	<b>(Rp)</b>	<b>(Rp)</b>	<b>( % )</b>
<b>(1)</b>	<b>(2)</b>	<b>(3)</b>	<b>(4)</b>
01. Tunggulsari	30,725,269	28,875,269	93.98
02. Sumur	43,792,231	43,792,231	100.00
03. Penjalin	33,054,917	31,939,851	96.63
04. Kertomulyo	69,592,710	69,592,710	100.00
05. Blorok	28,256,916	27,056,916	95.75
06. Sidorejo	59,034,052	59,034,052	100.00
07. Tosari	52,284,658	52,279,658	99.99
08. Rejosari	45,766,785	45,766,785	100.00
09. Turunrejo	69,373,442	69,373,442	100.00
10. Purwokerto	60,619,298	60,391,698	99.62
11. Brangsong	101,977,104	101,507,994	99.54
12. Kebonadem	29,342,925	29,342,925	100.00
<b>Jumlah 2010</b>	<b>623,820,307</b>	<b>618,953,531</b>	<b>99.22</b>
<b>2009</b>	<b>909,762,589</b>	<b>611,302,601</b>	<b>67.19</b>
<b>2008</b>	<b>723,588,720</b>	<b>723,588,720</b>	<b>100.00</b>

**Sumber data : Statistik Kecamatan Brangsong****Catatan :**