



# KECAMATAN KEBUMEN DALAM ANGKA 2013



# KECAMATAN KEBUMEN

DALAM ANGKA 2013

<http://kebumenkab.bps.go.id>

# **KECAMATAN KEBUMEN**

## **DALAM ANGKA 2013**

Katalog BPS : 1102001.3305120

Nomor Publikasi : 33055.1316

Ukuran Buku : 14,8 cm x 21 cm

Jumlah Halaman : 60 Halaman

Naskah :

Koordinator Statistik Kecamatan Kebumen

Gambar Kulit :

Koordinator Statistik Kecamatan Kebumen

Diterbitkan Oleh : BPS Kabupaten Kebumen

*“Boleh dikutip dengan menyebut Sumbernya”*

**CAMAT KEBUMEN  
SAMBUTAN**

**Assalamu'alaikum Wr. Wb.**

Dengan memanjatkan puji dan syukur kehadiran Allah SWT saya menyambut baik atas diterbitkannya buku **KECAMATAN KEBUMEN DALAM ANGKA TAHUN 2013** dan berterimakasih kepada semua pihak yang telah berpartisipasi dalam penyusunan buku ini. Buku ini merupakan salah satu sumber informasi penyusunan perencanaan dan kebijakan pembangunan Kecamatan Kebumen.

Semoga buku ini dapat bermanfaat, baik secara langsung maupun tidak langsung demi kelancaran pembangunan di segala bidang.

**Wassalamu'alaikm Wr. Wb**

Kebumen, Agustus 2013

CAMAT KEBUMEN

**H. SUMARNO, S.Sos**  
**NIP. 195909091981031022**



## KATA PENGANTAR

Dengan mengucapkan syukur kehadirat Allah SWT penyusunan Buku KECAMATAN KEBUMEN DALAM ANGKA 2013 dapat kami selesaikan yang merupakan kelanjutan dari publikasi yang sama tahun sebelumnya.

Buku ini memuat berbagai macam data seperti: geografi, pemerintahan, penduduk dan pertanian, sosial dan lain-lain.

Pada kesempatan ini kami menyampaikan terima kasih yang sebesar-besarnya kepada Bapak Camat dan semua pihak, baik itu instansi pemerintah maupun non pemerintah yang telah membantu memberikan data dan informasi yang kami perlukan dalam penyusunan buku ini.

Kami menyadari bahwa buku ini masih jauh dari sempurna dan belum sepenuhnya bisa memenuhi semua kebutuhan data, namun diharapkan bahwa buku ini bisa memberikan kontribusi yang positif bagi pemakai data, khususnya berkaitan dengan kegiatan perencanaan pembangunan.

Kebumen, Agustus 2013  
Koordinator Statistik Kecamatan

**DWI RAHAYU, A.Md**  
NIP.198306162011012015



**DAFTAR ISI**

HALAMAN JUDUL	i
KATALOG	ii
SAMBUTAN CAMAT KEBUMEN	iii
KATA PENGANTAR	iv
DAFTAR ISI	v
DAFTAR TABEL	vi
DAFTAR GRAFIK	xi
TABEL-TABEL:	
BAB I. LETAK DAN GEOGRAFIS KECAMATAN KEBUMEN	1
BAB II. PEMERINTAHAN	7
BAB III. PENDUDUK	13
BAB IV. S O S I A L	37
BAB V. P E R T A N I A N	53



## DAFTAR TABEL

<i><b>Tabel</b></i>	<i><b>Isi</b></i>	<i><b>Hal</b></i>
<b>BAB I KONDISI GEOGRAFIS KECAMATAN KEBUMEN</b>		
Tabel : 1.1.1.	Letak dan Geografis Kecamatan Kebumen	2
Tabel : 1.1.2.	Luas Wilayah Kecamatan Kebumen Dirinci Menurut Luas Lahan Sawah Dan Lahan Kering Per Desa/ Kelurahan,2012	3
Tabel : 1.2.1.	Prosentase Luas Lahan Sawah dan Lahan Kering Terhadap Luas Desa/ Kelurahan dan Terhadap Total Luas Lahan Sawah dan Lahan Kering Di Kecamatan Kebumen Menurut Desa/ Kelurahan , 2012	4
Tabel : 1.2.2.	Luas Lahan Bukan Sawah Di Kecamatan Kebumen Menurut Desa/ Kelurahan Dan Peruntukannya, 2012	5
Tabel : 1.3.1.	Jarak Dari Kantor Desa Di Kecamatan Kebumen Ke Ibu Kota Kecamatan Dan Ibu Kota Kabupaten, 2012	6
<b>BAB II PEMERINTAHAN</b>		
Tabel : 2.1.1.	Banyaknya RT Dan RW Di Kecamatan Kebumen Dirinci Menurut Desa/ Kelurahan, 2012	9
Tabel : 2.1.2.	Klasifikasi dan Status Pemerintahan Dirinci Menurut Desa/ Kelurahan Di Kecamatan Kebumen, 2012	10

<b>Tabel</b>	<b>Isi</b>	<b>Hal</b>
Tabel : 2.1.3.	Banyaknya Perangkat Desa/ Kelurahan Di Kecamatan Kebumen Dirinci Menurut Desa, 2012	11
 <b>BAB III    PENDUDUK, TENAGA KERJA, TRANSMIGRASI, DAN KELUARGA BERENCANA</b>		
Tabel : 3.1.1.	Penduduk Kecamatan Kebumen Dirinci Menurut Jenis Kelamin Tahun 2008-2012	15
Tabel : 3.1.2.	Penduduk Kecamatan Kebumen Dirinci Menurut Jenis Kelamin, Sex Ratio Dan Prosentase Persebarannya Per Desa/ Kelurahan Di Kecamatan Kebumen, 2012	16
Tabel : 3.1.3.	Banyaknya Kelahiran Di Kecamatan Kebumen Dirinci Menurut Desa/ Kelurahan, 2012	17
Tabel : 3.1.4.	Banyaknya Kematian Di Kecamatan Kebumen Dirinci Menurut Desa/ Kelurahan, 2012	18
Tabel : 3.1.5.	Banyaknya Penduduk Yang Datang Di Kecamatan Kebumen Dirinci Menurut Desa, 2012	19
Tabel : 3.1.6.	Banyaknya Penduduk Yang Pergi Di Kecamatan Kebumen Dirinci Menurut Desa/ Kelurahan, 2012	20
Tabel : 3.1.7.	Pertumbuhan Penduduk Di Kecamatan Kebumen Dirinci Menurut Desa/ Kelurahan, 2012	21
Tabel : 3.1.8.	Penduduk Kecamatan Kebumen Dirinci Menurut Kelompok Umur Tunggal Dan Jenis Kelamin, 2012	22
Tabel : 3.1.9.	Penduduk Kecamatan Kebumen Dirinci Menurut Kelompok Umur 5 (Lima) Tahunan Dan Jenis Kelamin Dirinci Per Desa/ Kelurahan,2012	24

## Daftar Tabel

Tabel : 3.1.10.	Penduduk Kecamatan Kebumen Dirinci Menurut Usia Produktif, Usia Tidak Produktif, Angka Ketergantungan Dirinci Per Desa/ Kelurahan, 2012	31
Tabel : 3.1.11.	Penduduk Usia Sekolah Di Kecamatan Kebumen Menurut Kelompok Usia Sekolah Per Desa/ Kelurahan, 2012	32
Tabel : 3.2.1.	Banyaknya PUS, PUS Hamil Dan PUS Peserta KB Di Kecamatan Kebumen Dirinci Menurut Desa, 2012	33
Tabel : 3.2.2.	Jumlah PUS Peserta KB Di Kecamatan Kebumen Dirinci Menurut Metode Kontrasepsi yang Dipergunakan Per Desa/ Kelurahan, 2012	34
<b>BAB IV SOSIAL</b>		
Tabel: 4.1.1	Banyaknya Taman Kanak-kanak Di Kecamatan Kebumen Dirinci Mnurut Desa/ Kelurahan, 2012	38
Tabel: 4.1.2	Banyaknya SD/ MI Sederajat Negeri Dan Swasta Di Kecamatan Kebumen Dirinci Mnurut Desa/ Kelurahan, 2012	39
Tabel : 4.1.3.	Banyaknya SLTP/ MTS Sederajat Negeri Dan Swasta Di Kecamatan Kebumen Dirinci Menurut Desa/ Kelurahan, 2012	40
Tabel : 4.1.4.	Banyaknya SMU/ MA/ SMK Sederajat Negeri Dan Swasta Di Kecamatan Kebumen Dirinci Menurut Desa/ Kelurahan, 2012	41
Tabel : 4.1.5.	Banyaknya Akademi/ Perguruan Tinggi Negeri Dan Swasta Di Kecamatan Kebumen Dirinci Menurut Desa/ Kelurahan, 2012	42
Tabel : 4.1.6.	Banyaknya Sekolah Luar Biasa (SLB) Negeri Dan Swasta Di Kecamatan Kebumen Dirinci Menurut Desa/ Kelurahan, 2012	43

## Daftar Tabel

<b>Tabel</b>	<b>Isi</b>	<b>Hal</b>
Tabel : 4.1.7.	Banyaknya Pondok Pesantren/ Seminari Dan Sejenisnya Di Kecamatan Kebumen Dirinci Menurut Desa/ Kelurahan, 2012	44
Tabel : 4.2.1.	Banyaknya Rumah Sakit Umum Dan Rumah Sakit Bersalin Di Kecamatan Kebumen Dirinci Menurut Desa/ Kelurahan, 2012	45
Tabel : 4.2.2.	Banyaknya Poliklinik/ Balai Pengobatan Dan Puskesmas Di Kecamatan Kebumen Dirinci Menurut Desa/ Kelurahan, 2012	46
Tabel : 4.2.3.	Banyaknya Puskesmas Pembantu Dan Poskesdes Di Kecamatan Kebumen Dirinci Menurut Desa/ Kelurahan, 2012	47
Tabel : 4.3.1.	Banyaknya Tempat Ibadah Masjid Dan Surau/ Langgar Di Kecamatan Kebumen Dirinci Menurut Desa/ Kelurahan, 2012	48
Tabel : 4.3.2.	Banyaknya Tempat Ibadah Gereja Kristen Dan Gereja Katolik Di Kecamatan Kebumen Dirinci Menurut Desa/ Kelurahan, 2012	49
Tabel : 4.3.3.	Banyaknya Tempat Ibadah Pura Dan Wihara/ Klenteng Katolik Di Kecamatan Kebumen Dirinci Menurut Desa/ Kelurahan, 2012	50
Tabel : 4.4.1.	Banyaknya Sarana Sosial Masyarakat/ Panti Di Kecamatan Kebumen Dirinci Menurut Desa/ Kelurahan, 2012	51
Tabel : 4.5.1.	Banyaknya Nikah, Talak, Cerai Dan Rujuk (NTCR) Di Kecamatan Kebumen Dirinci Menurut Desa/ Kelurahan, 2012	52

**BAB V PERTANIAN**

Tabel : 5.1.1.	Luas Panen Dan Produksi Padi Dan Palawija Di Kecamatan Kebumen,2012	54
Tabel : 5.1.2.	Luas Panen Dan Produksi Hortikultura Di Kecamatan Kebumen,2012	55
Tabel : 5.1.3.	Luas Tanaman/ Banyaknya Tanaman Produktif Dan Produksi Tanaman Biofarma Di Kecamatan Kebumen,2012	58

<http://kebumenkab.bps.go.id>

## DAFTAR GRAFIK

Grafik	Isi	Hal
GRAFIK 1.1.	Luas Lahan Sawah Dan Lahan Kering Di Kecamatan Kebumen	1
GRAFIK 2.1.	Banyaknya RT, RW Di Kecamatan Kebumen Dirinci Menurut Desa, 2012	8
GRAFIK 3.1.	Penduduk Kecamatan Kebumen Menurut Jenis Kelamin Tahun 2008-2012	13
GRAFIK 3.2.	Penduduk Kecamatan Kebumen Menurut Kelompok Umur, 2012	14
GRAFIK 3.3.	Penduduk Kecamatan Kebumen Menurut Jenis Kelamin Per Desa, 2012	14
GRAFIK 4.1.	Jumlah Sekolah Menurut Tingkat Dan Status Di Kecamatan Kebumen, 2012	37

# BAB I

## KONDISI GEOGRAFIS

### KECAMATAN KEBUMEN

#### Geografis Wilayah Kecamatan Kebumen

Kecamatan Kebumen terdiri dari 29 Desa/ Kelurahan dimana 24 merupakan wilayah berstatus desa dan 5 wilayah berstatus kelurahan. Kecamatan Kebumen terletak pada 7°27'-7°50' Lintang Selatan dan 109°35'-109°3' Bujur Timur. Wilayah Kecamatan Kebumen sebelah Barat berbatasan dengan Kecamatan Pejagoan, sebelah Utara berbatasan dengan Kecamatan Alian, sebelah Selatan berbatasan dengan Kecamatan Buluspesantren, sedangkan sebelah Timur berbatasan dengan Kecamatan Kutowinangun dan Kecamatan Poncowarno.

Kecamatan Kebumen memiliki luas wilayah 3.204 Ha atau 42,04 Km<sup>2</sup> yang terdiri dari 2.310 Ha Lahan Sawah dan 1894 Ha Lahan Kering. Desa Tanahsari merupakan desa yang memiliki wilayah terluas di Kecamatan Kebumen sebesar 278 Ha, sedangkan wilayah tersempit adalah desa Kembaran yaitu 58 Ha. Lahan sawah terluas dimiliki oleh desa Gesikan seluas 136 Ha sedangkan Lahan Sawah tersempit di Kelurahan Kebumen yang merupakan wilayah perkotaan.



Tabel : 1.1.1

## Letak Dan Geografis Wilayah Kecamatan Kebumen

**1. LETAK**

Kecamatan Karanganyar terletak

7°27'	-	7°50'	Lintang Selatan
109°35'	-	109°3'	Bujur Timur

**2. BATAS WILAYAH**

- Sebelah Utara : Kecamatan Alian
- Sebelah Timur : Kecamatan Kutowinangun
- Sebelah Selatan : Kecamatan Buluspesantren
- Sebelah Barat : Kecamatan Pejagoan dan Kecamatan Klirong

**3. LUAS WILAYAH**3.204 Ha atau 42,04 Km<sup>2</sup>**4. LUAS WILAYAH MENURUT PENGGUNAAN**

<b>A. TANAH SAWAH</b>	:	<b>2.310,00 Ha</b>
1. Irigasi Teknis	:	1.726,00 Ha
2. Irigasi Setengah Teknis	:	353,00 Ha
3. Irigasi Sederhana PU	:	- Ha
4. Irigasi Sederhana Non PU	:	- Ha
5. Tadah Hujan	:	231,00 Ha
6. Tersier	:	- Ha
<b>B. TANAH KERING</b>	:	<b>1.894,00 Ha</b>
1. Pemukiman	:	1.245,00 Ha
2. Tegalan/Kebun	:	468,00 Ha
3. Penggembalaan	:	- Ha
4. Tambak	:	- Ha
5. Kolam	:	6,00 Ha
6. Tanah sementara tidak	:	- Ha
7. Tanaman Kayu-Kayuan	:	- Ha
8. Hutan Negara	:	Ha
9. Tanah lainnya	:	175 Ha

Sumber Data : Kecamatan Kebumen Dalam Angka 2013



**Tabel 1.1.2 Luas Wilayah Kecamatan Kebumen Dirinci Menurut Lahan Sawah Dan Lahan Kering Per Desa/Kelurahan , 2012**

Desa / Kelurahan	L u a s		Jumlah (Ha)
	Lahan Sawah (Ha)	Lahan Kering (Ha)	
(1)	(2)	(3)	(4)
<i>Jumlah tahun 2008</i>	2.261,00	1.712,10	3.973,10
<i>Jumlah tahun 2009</i>	2.261,00	1.712,10	3.973,10
<i>Jumlah tahun 2010</i>	2.261,00	1.712,10	3.973,10
<i>Jumlah tahun 2011</i>	2.261,00	1.712,10	3.973,10
<b>Jumlah</b>	<b>2.261,00</b>	<b>1.712,10</b>	<b>3.973,10</b>
001 Muktisari	74,30	58,70	133,00
002 Murtirejo	109,00	46,00	155,00
003 Depokrejo	75,00	45,00	120,00
004 Mengkowo	85,00	32,00	117,00
005 Gesikan	136,40	66,60	203,00
006 Kalibagor	75,00	36,00	111,00
007 Argopeni	80,00	83,00	163,00
008 Jatisari	135,00	50,00	185,00
009 Kalirejo	81,00	81,00	162,00
010 Selang	81,00	39,00	120,00
011 Adikarso	70,00	63,00	133,00
012 Tamanwinangun	106,00	67,60	173,60
013 Panjer	56,70	69,60	126,30
014 Kembaran	47,00	11,00	58,00
015 Sumberadi	75,00	93,00	168,00
016 Wonosari	90,10	33,00	123,10
017 Roworejo	72,00	90,00	162,00
018 Tanahsari	130,00	148,00	278,00
019 Bandung	70,00	58,00	128,00
020 Candimulyo	86,00	37,00	123,00
021 Kalijirek	85,00	39,00	124,00
022 Candiwulan	70,00	31,00	101,00
023 Kawedusan	45,40	23,20	68,60
024 Kebumen	21,00	136,00	157,00
025 Kutosari	30,10	51,00	81,10
026 Bumirejo	75,30	72,30	147,60
027 Gemeksekti	65,00	97,20	162,20
028 Karangsari	134,70	54,90	189,60
029 Jemur	49,00	182,00	231,00

Sumber : Potensi Desa

Tabel 1.2.1

Persentase Luas Lahan Sawah Dan Lahan Kering Terhadap Luas Desa/Kelurahan Dan Terhadap Total Luas Lahan Sawah Dan Lahan Kering Di Kecamatan Kebumen Dirinci Menurut Desa/Kelurahan,2012

Desa	% thd luas masing-masing desa			% thd luas lahan sawah dan lahan kering se kecamatan		
	Lahan Sawah	lahan Kering	Jumlah	Lahan Sawah	lahan Kering	Jumlah
(1)	(2)	(3)	(4)	(5)	(6)	(7)
<i>Jumlah tahun 2008</i>	56,91	43,09	100,00	100,00	100,00	200,00
<i>Jumlah tahun 2009</i>	56,91	43,09	100,00	100,00	100,00	200,00
<i>Jumlah tahun 2010</i>	56,91	43,09	100,00	100,00	100,00	200,00
<i>Jumlah tahun 2011</i>	56,91	43,09	100,00	100,00	100,00	200,00
<b>Jumlah</b>	<b>1646,79</b>	<b>1253,21</b>	<b>100,00</b>	<b>102,17</b>	<b>110,63</b>	<b>212,80</b>
001 Muktisari	55,86	44,14	100,00	3,29	3,43	3,35
002 Murtirejo	70,32	29,68	100,00	4,82	2,69	3,90
003 Depokrejo	62,50	37,50	100,00	3,32	2,63	3,02
004 Mengkowo	72,65	27,35	100,00	3,76	1,87	2,94
005 Gesikan	67,19	32,81	100,00	6,03	3,89	5,11
006 Kalibagor	67,57	32,43	100,00	3,32	2,10	2,79
007 Argopeni	49,08	50,92	100,00	3,54	4,85	4,10
008 Jatisari	72,97	27,03	100,00	5,97	2,92	4,66
009 Kalirejo	50,00	50,00	100,00	3,58	4,73	4,08
010 Selang	67,50	32,50	100,00	3,58	2,28	3,02
011 Adikarso	52,63	47,37	100,00	3,10	3,68	3,35
012 Tamanwinangun	61,06	38,94	100,00	4,69	3,95	4,37
013 Panjer	44,89	55,11	100,00	2,51	4,07	3,18
014 Kembaran	81,03	18,97	100,00	2,08	0,64	1,46
015 Sumberadi	44,64	55,36	100,00	3,32	5,43	4,23
016 Wonosari	73,19	26,81	100,00	3,98	1,93	3,10
017 Roworejo	44,44	55,56	100,00	3,18	5,26	4,08
018 Tanahsari	46,76	53,24	100,00	5,75	8,64	7,00
019 Bandung	54,69	45,31	100,00	3,10	3,39	3,22
020 Candimulyo	69,92	30,08	100,00	3,80	2,16	3,10
021 Kalijirek	68,55	31,45	100,00	3,76	2,28	3,12
022 Candiwulan	69,31	30,69	100,00	3,10	1,81	2,54
023 Kawedusan	66,18	33,82	100,00	2,01	1,36	1,73
024 Kebumen	13,38	86,62	100,00	0,93	7,94	3,95
025 Kutosari	37,11	62,89	100,00	1,33	2,98	2,04
026 Bumirejo	51,02	48,98	100,00	3,33	4,22	3,71
027 Gemeksekti	40,07	59,93	100,00	2,87	5,68	4,08
028 Karang Sari	71,04	28,96	100,00	5,96	3,21	4,77
029 Jemur	21,21	78,79	100,00	2,17	10,63	5,81

Sumber : Potensi Desa

**Tabel : 1.2.2 Luas Lahan Bukan Sawah Di Kecamatan Kebumen Menurut Desa/Kelurahan Dan Peruntukannya, 2012**

Desa	Peruntukan (Ha)		
	Untuk Pertanian	Bukan Untuk Pertanian	Jumlah (Ha)
(1)	(2)	(3)	(4)
<i>Jumlah tahun 2008</i>	<i>486,60</i>	<i>1.401,40</i>	<i>1.888,00</i>
<i>Jumlah tahun 2009</i>	<i>487,60</i>	<i>1.402,40</i>	<i>1.890,00</i>
<i>Jumlah tahun 2010</i>	<i>488,60</i>	<i>1.403,40</i>	<i>1.892,00</i>
<i>Jumlah tahun 2011</i>	<i>489,60</i>	<i>1.404,40</i>	<i>1.894,00</i>
<b>Jumlah</b>	<b>489,60</b>	<b>1.404,40</b>	<b>1.894,00</b>
001 Muktisari	14,00	44,70	58,70
002 Murtirejo	-	46,00	46,00
003 Depokrejo	8,00	37,00	45,00
004 Mengkowo	1,00	31,00	32,00
005 Gesikan	7,00	59,60	66,60
006 Kalibagor	14,30	21,70	36,00
007 Argopeni	51,00	32,00	83,00
008 Jatisari	30,00	20,00	50,00
009 Kalirejo	56,00	25,00	81,00
010 Selang	11,40	27,60	39,00
011 Adikarso	-	63,00	63,00
012 Tamanwinangun	1,60	66,00	67,60
013 Panjer	-	69,60	69,60
014 Kembaran	-	11,00	11,00
015 Sumberadi	3,00	90,00	93,00
016 Wonosari	23,30	9,70	33,00
017 Roworejo	56,00	34,00	90,00
018 Tanahsari	12,00	136,00	148,00
019 Bandung	12,00	46,00	58,00
020 Candimulyo	5,00	32,00	37,00
021 Kalijirek	6,00	33,00	39,00
022 Candiwulan	11,00	20,00	31,00
023 Kawedusan	11,70	11,50	23,20
024 Kebumen	-	136,00	136,00
025 Kutosari	1,80	49,10	50,90
026 Bumirejo	13,80	58,50	72,30
027 Gemeksekti	14,20	83,00	97,20
028 Karang Sari	3,50	51,40	54,90
029 Jemur	122,00	60,00	182,00

**Sumber : Potensi Desa**

Tabel 1.3.1

Jarak Dari Kantor Desa Di Kecamatan Kebumen Ke  
Ibukota Kecamatan dan Ibukota Kabupaten, 2012

Desa	Jarak (Km)	
	Ibukota Kabupaten	Ibukota Kecamatan
(1)	(2)	(3)
001 Muktisari	4,00	4,00
002 Murtirejo	5,50	5,00
003 Depokrejo	4,00	3,00
004 Mengkowo	6,00	5,50
005 Gesikan	0,4	4,00
006 Kalibagor	7,00	7,00
007 Argopeni	7,00	7,00
008 Jatisari	4,50	4,00
009 Kalirejo	6,00	5,50
010 Selang	4,00	3,00
011 Adikarso	4,00	3,00
012 Tamanwinangun	3,00	2,50
013 Panjer	2,00	1,00
014 Kembaran	2,00	1,00
015 Sumberadi	5,00	5,00
016 Wonosari	7,00	6,00
017 Roworejo	6,00	5,50
018 Tanahsari	7,00	6,00
019 Bandung	6,50	6,00
020 Candimulyo	3,50	3,00
021 Kalijirek	3,00	3,00
022 Candiwulan	4,00	3,50
023 Kawedusan	2,00	2,00
024 Kebumen	1,50	1,00
025 Kutosari	1,00	1,50
026 Bumirejo	1,00	1,00
027 Gemeksekti	2,00	2,00
028 Karang Sari	2,50	2,00
029 Jemur	3,00	3,50

Sumber Data : PODES 2011

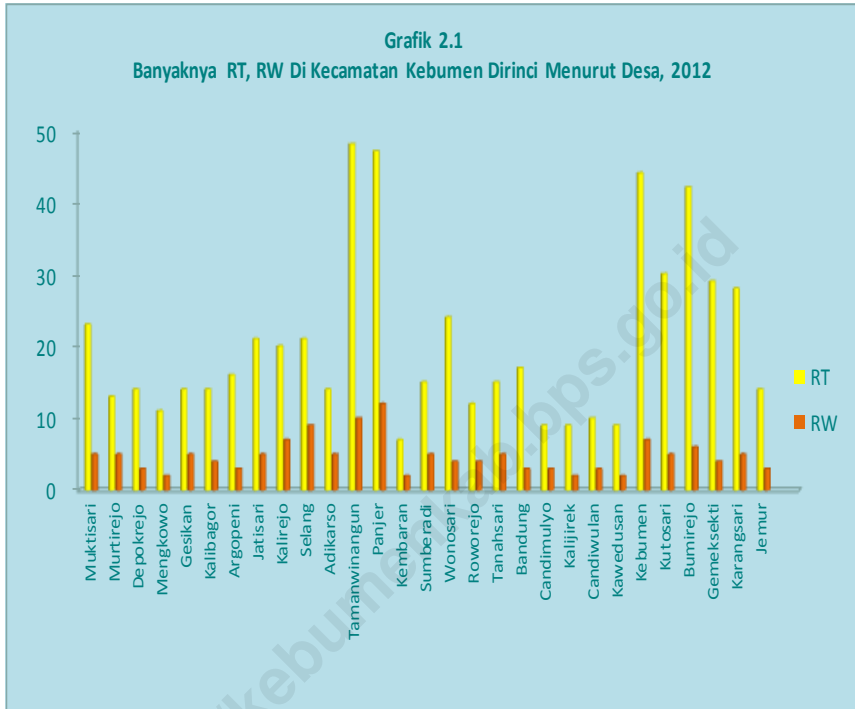
## **BAB II PEMERINTAHAN**

Kecamatan Kebumen terdiri dari 24 desa dan 5 Kelurahan (Selang, Tamanwinangun, Panjer, Kebumendan Bumirejo) dengan jumlah Rukun Warga (RW) sebanyak 138 RW dan 590 Rukun Tetangga (RT). Desa/ Kelurahan yang membawahi RW terbanyak adalah Kelurahan Panjer sebanyak 12 RW dan diikuti oleh Kelurahan Tamanwinangun sebanyak 10 RW sedangkan Desa/ Kelurahan yang membawahi Rukun Warga paling sedikit adalah Desa Mengkowo, Desa Kembaran, Desa Kalijirek dan Desa Kawedusan yang masing masing hanya membawahi 2 RW. Akan tetapi Desa/ Kelurahan yang membawahi jumlah Rukun Tetangga (RT) terbanyak Kelurahan Tamanwinangun sebanyak 48 RT dan pada urutan kedua terbanyak adalah Kelurahan Panjer sebanyak 47 RT.

Walaupun Kecamatan Kebumen berada di Ibukota Kabupaten Kebumen, namun tidak semua desa di Kecamatan Kebumen sudah merupakan daerah perkotaan. Ada beberapa desa yang masih termasuk pedesaan, yaitu Desa Mengkowo, Desa Gesikan, Desa Kalibagor, Desa Argopeni, Desa Roworejo, Desa Tanahsari, Desa Bandung, Desa Kalijirek, Desa Candiwulan dan Desa Jemur.

Untuk menjalankan roda pemerintahan sebuah desa diperlukan adanya alat sebagai ujung tombak yaitu perangkat desa. Desa yang memiliki perangkat terbanyak adalah desa Kalibagor sebanyak 18

perangkat sedangkan desa dengan jumlah perangkat paling sedikit adalah Desa Kembaran 6 perangkat.



**Tabel 2.1.1**                      **Klasifikasi Dan Status Pemerintahan Dirinci Menurut Desa / Kelurahan di Kecamatan Kebumen, 2012**

Desa / Kelurahan	Klasifikasi	Status Pemerintahan
(1)	(2)	(3)
001 Muktisari	Urban	Desa
002 Murtirejo	Rural	Desa
003 Depokrejo	Urban	Desa
004 Mengkowo	Rural	Desa
005 Gesikan	Rural	Desa
006 Kalibagor	Rural	Desa
007 Argopeni	Rural	Desa
008 Jatisari	Urban	Desa
009 Kaliorejo	Urban	Desa
010 Selang	Urban	Kelurahan
011 Adikarso	Urban	Desa
012 Tamanwinangun	Urban	Kelurahan
013 Panjer	Urban	Kelurahan
014 Kembaran	Urban	Desa
015 Sumberadi	Urban	Desa
016 Wonosari	Urban	Desa
017 Roworejo	Rural	Desa
018 Tanahsari	Rural	Desa
019 Bandung	Rural	Desa
020 Candimulyo	Urban	Desa
021 Kalijirek	Rural	Desa
022 Candiwulan	Rural	Desa
023 Kawedusan	Urban	Desa
024 Kebumen	Urban	Kelurahan
025 Kutosari	Urban	Desa
026 Bumirejo	Urban	Kelurahan
027 Gemeksekti	Urban	Desa
028 Karangsari	Urban	Desa
029 Jemur	Rural	Desa

**Sumber : Kantor Kecamatan Kebumen**

Tabel 2.1.2

**Banyaknya RT Dan RW di Kecamatan Kebumen  
Dirinci Menurut Desa / Kelurahan, 2012**

<b>Desa / Kelurahan</b>	<b>RW</b>	<b>RT</b>
(1)	(2)	(3)
<i>Jumlah tahun 2008</i>	138	554
<i>Jumlah tahun 2009</i>	138	554
<i>Jumlah tahun 2010</i>	138	554
<i>Jumlah tahun 2011</i>	135	590
<b>Jumlah</b>	<b>135</b>	<b>590</b>
001 Muktisari	5	23
002 Murtirejo	5	13
003 Depokrejo	3	14
004 Mengkowo	2	11
005 Gesikan	5	14
006 Kalibagor	4	14
007 Argopeni	3	16
008 Jatisari	5	21
009 Kalirejo	7	20
010 Selang	9	21
011 Adikarso	5	14
012 Tamanwinangun	10	48
013 Panjer	12	47
014 Kembaran	2	7
015 Sumberadi	5	15
016 Wonosari	4	24
017 Roworejo	4	12
018 Tanahsari	5	15
019 Bandung	3	17
020 Candimulyo	3	9
021 Kalijirek	2	9
022 Candiwulan	3	10
023 Kawedusan	2	9
024 Kebumen	7	44
025 Kutosari	5	30
026 Bumirejo	6	42
027 Gemeksekti	4	29
028 Karang Sari	5	28
029 Jemur	3	14

**Sumber : Kantor Kecamatan Kebumen**



**Tabel : 2.1.3** Banyaknya Perangkat Desa / Kelurahan Di Kecamatan Kebumen Dirinci Menurut Desa/ Kelurahan, 2012

Desa	Kepala Desa/ Lurah	Sekretaris Desa/ Lurah	Kepala Urusan/ Kasi	Pembantu Kaur	Kepala Dusun/ Lingkungan	PTL Keagamaan	Jumlah
(1)	(2)	(3)	(4)	(5)	(6)	(7)	(8)
<i>Jumlah tahun 2008</i>	*)	*)	*)	*)	*)	*)	*)
<i>Jumlah tahun 2009</i>	*)	*)	*)	*)	*)	*)	*)
<i>Jumlah tahun 2010</i>	*)	*)	*)	*)	*)	*)	*)
<i>Jumlah tahun 2011</i>	29	20	128	82	99	11	369
<b>Jumlah</b>	29	16	130	70	103	9	357
001 Muktisari	1	1	5	4	2	-	13
002 Murtirejo	1	1	5	3	5	-	15
003 Depokrejo	1	-	4	5	3	-	13
004 Mengkowo	1	-	3	1	4	-	9
005 Gesikan	1	-	5	5	3	1	15
006 Kalibagor	1	1	5	5	4	2	18
007 Argopeni	1	1	5	5	2	-	14
008 Jatisari	1	-	5	3	5	-	14
009 Kalirejo	1	1	5	3	6	-	16
010 Selang	1	1	4	-	2	1	9
011 Adikarso	1	-	4	3	5	-	13
012 Tamanwinangun	1	1	4	-	4	1	11
013 Panjer	1	1	4	-	4	1	11
014 Kembaran	1	-	5	-	-	-	6
015 Sumberadi	1	1	5	-	5	-	12
016 Wonosari	1	1	5	2	8	-	17
017 Roworejo	1	1	5	3	2	-	12
018 Tanahsari	1	-	6	1	5	-	13
019 Bandung	1	-	5	3	5	-	14
020 Candimulyo	1	1	3	4	3	-	12
021 Kalijirek	1	-	4	4	2	-	11
022 Candiwulan	1	-	4	1	3	-	9
023 Kawedusan	1	-	5	-	2	-	8
024 Kebumen	1	1	4	-	3	1	10
025 Kutosari	1	1	4	1	3	-	10
026 Bumirejo	1	1	4	-	3	1	10
027 Gemeksekti	1	1	3	3	2	1	11
028 Karang Sari	1	-	5	6	5	-	17
029 Jemur	1	-	5	5	3	-	14

Sumber : Kantor Kecamatan Kebumen



### BAB III PENDUDUK

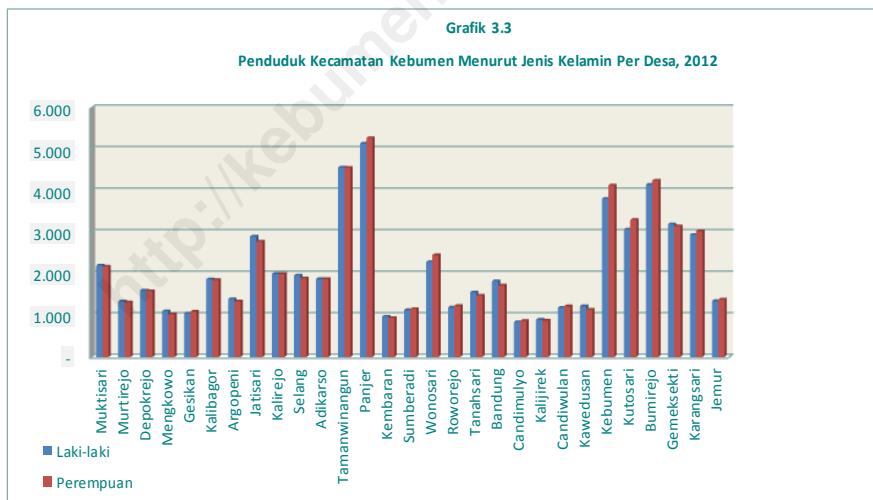
Penduduk Kecamatan Kebumen pada tahun 2012 berdasarkan proyeksi Badan Pusat Statistik Kabupaten Kebumen sebanyak 121.800 jiwa, terdiri dari 60.659 jiwa laki-laki dan 61.141 jiwa perempuan sehingga sex rasionya sebesar 96. Berdasarkan distribusi/ persebaran penduduknya, penduduk terbanyak di Kelurahan Panjer, yaitu sebesar 10.415 jiwa (8,55 %), dan penduduk paling sedikit di Desa Candimulyo sebesar 1.712 jiwa (1,41) dari seluruh penduduk Kecamatan Kebumen. Adapun Desa/ Kelurahan yang mengalami pertumbuhan terbanyak Desa Candimulyo dan Desa Kalijirek sebesar 2, 80 persen.



Grafik 3.2  
Penduduk Kecamatan Kebumen Menurut Kelompok Umur Tahun 2012



Grafik 3.3  
Penduduk Kecamatan Kebumen Menurut Jenis Kelamin Per Desa, 2012



**Tabel : 3.1.1 Penduduk Kecamatan Kebumen Dirinci Menurut Jenis Kelamin Tahun 2000 - 2012**

T a h u n	Penduduk		
	Laki-laki	Perempuan	Jumlah
(1)	(2)	(3)	(4)
2000 (hasil SP 2000)	57611	57931	115542
2001	*)	*)	*)
2002	58.262	59.261	117.523
2003	59.728	59.228	118.956
2004	60.097	59.679	119.776
2005	60.472	60.052	120.524
2006	60.838	60.416	121.254
2007	61.201	60.777	121.978
2008	61.564	61.138	122.702
2009	61.988	61.560	123.548
2010 (hasil SP 2010)	60.089	60.523	120.612
2011	60.370	60.828	121.198
2012	60.659	61.138	121.797

**Sumber Data : Badan Pusat Statistik Kab. Kebumen**

Ket: \*) Data Tidak Tersedia

Tabel : 3.1.2

Penduduk Kecamatan Kebumen Dirinci Menurut Jenis Kelamin, Sex Ratio,  
Dan Persentase Persebaran Per Desa/Kelurahan Di Kecamatan Kebumen,  
2012

Desa/ Kelurahan	Banyaknya Penduduk			Sex Ratio	%Persebaran
	Laki-laki	Perempuan	Jumlah		
(1)	(2)	(3)	(4)	(5)	(6)
<i>Jumlah Tahun 2008</i>	61.564	61.138	122.702	101	100
<i>Jumlah Tahun 2009</i>	61.988	61.560	123.548	101	100
<i>Jumlah Tahun 2010</i>	60.089	60.523	120.612	99	100
<i>Jumlah Tahun 2011</i>	60.370	60.828	121.198	99	100
<b>Jumlah</b>	<b>60.659</b>	<b>61.138</b>	<b>121.797</b>	<b>96</b>	<b>100</b>
001 Muktisari	2.206	2.182	4.388	101	3,60
002 Murtirejo	1.338	1.316	2.654	102	2,18
003 Depokrejo	1.605	1.588	3.193	101	2,62
004 Mengkowo	1.102	1.029	2.131	107	1,75
005 Gesikan	1.046	1.091	2.137	96	1,75
006 Kalibagor	1.872	1.855	3.727	101	3,06
007 Argopeni	1.397	1.344	2.741	104	2,25
008 Jatisari	2.902	2.779	5.681	104	4,66
009 Kalirejo	2.001	2.001	4.002	100	3,29
010 Selang	1.965	1.896	3.861	104	3,17
011 Adikarso	1.877	1.878	3.755	100	3,08
012 Tamanwinangun	4.568	4.558	9.126	100	7,49
013 Panjer	5.141	5.273	10.414	97	8,55
014 Kembaran	972	942	1.914	103	1,57
015 Sumberadi	1.130	1.156	2.286	98	1,88
016 Wonosari	2.286	2.454	4.740	93	3,89
017 Roworejo	1.192	1.232	2.424	97	1,99
018 Tanahsari	1.556	1.482	3.038	105	2,49
019 Bandung	1.828	1.723	3.551	106	2,92
020 Candimulyo	844	868	1.712	97	1,41
021 Kalijirek	899	877	1.776	103	1,46
022 Candiwulan	1.188	1.222	2.410	97	1,98
023 Kawedusan	1.223	1.139	2.362	107	1,94
024 Kebumen	3.811	4.134	7.945	92	6,52
025 Kutosari	3.073	3.303	6.376	93	5,23
026 Bumirejo	4.148	4.250	8.398	98	6,90
027 Gemeksekti	3.198	3.151	6.349	101	5,21
028 Karang Sari	2.944	3.032	5.976	97	4,91
029 Jemur	1.347	1.383	2.730	97	2,24

Sumber Data : Badan Pusat Statistik Kab. Kebumen

Tabel : 3.1.3

**Banyaknya Kelahiran Di Kecamatan Kebumen  
Dirinci Menurut Desa/Kelurahan, 2012**

Desa/ Kelurahan	Jenis Kelamin		Jumlah
	Laki-laki	Perempuan	
(1)	(2)	(3)	4
<b>Jumlah</b>	<b>387</b>	<b>448</b>	<b>835</b>
001 Muktisari	40	39	79
002 Murtirejo	16	18	34
003 Depokrejo	5	3	8
004 Mengkowo	-	-	-
005 Gesikan	6	2	8
006 Kalibagor	23	40	63
007 Argopeni	31	21	52
008 Jatisari	25	19	44
009 Kalirejo	34	50	84
010 Selang	24	32	56
011 Adikarso	-	-	-
012 Tamanwinangun	32	25	57
013 Panjer	-	-	-
014 Kembaran	10	8	18
015 Sumberadi	-	-	-
016 Wonosari	3	3	6
017 Roworejo	12	6	18
018 Tanahsari	2	-	2
019 Bandung	-	-	-
020 Candimulyo	8	4	12
021 Kalijirek	-	-	-
022 Candiwulan	10	22	32
023 Kawedusan	-	-	-
024 Kebumen	45	49	94
025 Kutosari	-	-	-
026 Bumirejo	-	-	-
027 Gemeksekti	23	67	90
028 Karang Sari	38	40	78
029 Jemur	-	-	-

Sumber Data : Laporan Registrasi Kependudukan Kecamatan Kebumen

Tabel : 3.1.4

**Banyaknya Kematian Di Kecamatan Kebumen  
Dirinci Menurut Desa/Kelurahan, 2012**

Desa/ Kelurahan	Jenis Kelamin		Jumlah
	Laki-laki	Perempuan	
(1)	(2)	(3)	(4)
<b>Jumlah</b>	<b>182</b>	<b>271</b>	<b>453</b>
001 Muktisari	12	21	33
002 Murtirejo	11	3	14
003 Depokrejo	3	2	5
004 Mengkowo	-	-	-
005 Gesikan	1	18	19
006 Kalibagor	22	13	35
007 Argopeni	12	20	32
008 Jatisari	13	7	20
009 Kalirejo	13	17	30
010 Selang	5	12	17
011 Adikarso	-	-	-
012 Tamanwinangun	23	30	53
013 Panjer	2	-	2
014 Kembaran	4	8	12
015 Sumberadi	-	5	5
016 Wonosari	-	3	3
017 Roworejo	-	4	4
018 Tanahsari	5	4	9
019 Bandung	-	-	-
020 Candimulyo	3	8	11
021 Kalijirek	-	-	-
022 Candiwulan	-	-	-
023 Kawedusan	-	-	-
024 Kebumen	34	46	80
025 Kutosari	-	-	-
026 Bumirejo	-	-	-
027 Gemeksekti	19	42	61
028 Karang Sari	-	8	8
029 Jemur	-	-	-

**Sumber Data : Laporan Registrasi Kependudukan Kecamatan Kebumen**



**Tabel : 3.1.5** Banyaknya Penduduk Yang Datang Di Kecamatan Kebumen Dirinci Menurut Desa/Kelurahan, 2012

Desa/ Kelurahan	Jenis Kelamin		Jumlah
	Laki-laki	Perempuan	
(1)	(2)	(3)	(4)
<b>Jumlah</b>	<b>460</b>	<b>442</b>	<b>902</b>
001 Muktisari	18	34	52
002 Murtirejo	11	21	32
003 Depokrejo	1	4	5
004 Mengkowo	-	-	-
005 Gesikan	23	16	39
006 Kalibagor	9	17	26
007 Argopeni	3	1	4
008 Jatisari	30	30	60
009 Kalirejo	26	33	59
010 Selang	20	15	35
011 Adikarso	-	-	-
012 Tamanwinangun	36	46	82
013 Panjer	2	1	3
014 Kembaran	13	28	41
015 Sumberadi	-	-	-
016 Wonosari	6	6	12
017 Roworejo	-	-	-
018 Tanahsari	4	3	7
019 Bandung	-	-	-
020 Candimulyo	4	9	13
021 Kalijirek	-	-	-
022 Candiwulan	9	12	21
023 Kawedusan			0
024 Kebumen	111	86	197
025 Kutosari	-	-	-
026 Bumirejo	-	-	-
027 Gemeksekti	98	34	132
028 Karang Sari	36	46	82
029 Jemur	-	-	-

**Sumber Data** : Laporan Registrasi Kependudukan Kecamatan Kebumen

Tabel : 3.1.6

**Banyaknya Penduduk Yang Pergi Di Kecamatan  
Kebumen Dirinci Menurut Desa/Kelurahan, 2012**

Desa/ Kelurahan	Jenis Kelamin		Jumlah
	Laki-laki	Perempuan	
(1)	(2)	(3)	(4)
<b>Jumlah</b>	<b>509</b>	<b>827</b>	<b>1336</b>
001 Muktisari	10	9	19
002 Murtirejo	2	8	10
003 Depokrejo	3	4	7
004 Mengkowo	-	-	-
005 Gesikan	7	13	20
006 Kalibagor	16	43	59
007 Argopeni	11	57	68
008 Jatisari	31	55	86
009 Kalirejo	29	32	61
010 Selang	50	50	100
011 Adikarso	-	-	-
012 Tamanwinangun	44	86	130
013 Panjer	-	-	-
014 Kembaran	32	49	81
015 Sumberadi	6	12	18
016 Wonosari	-	6	6
017 Roworejo	-	-	-
018 Tanahsari	4	5	9
019 Bandung	-	-	-
020 Candimulyo	4	11	15
021 Kalijirek	-	-	-
022 Candiwulan	9	12	21
023 Kawedusan	-	-	-
024 Kebumen	148	154	302
025 Kutosari	-	-	-
026 Bumirejo	-	-	-
027 Gemeksekti	55	103	158
028 Karang Sari	48	118	166
029 Jemur	-	-	-

**Sumber Data : Laporan Registrasi Kependudukan Kecamatan Kebumen**

Tabel : 3.1.7

## Pertumbuhan Penduduk Di Kecamatan Kebumen Dirinci Menurut Desa/Kelurahan, 2011 - 2012

Desa/ Kelurahan	Jumlah Penduduk		Pertumbuhan	
	2011	2012	Jiwa	Persen
(1)	(2)	(3)	(4)	(5)
<b>Jumlah</b>	<b>119.098</b>	<b>121.797</b>	<b>2699</b>	<b>2,27</b>
001 Muktisari	4.270	4.388	118	2,76
002 Murtirejo	2.583	2.654	71	2,75
003 Depokrejo	3.108	3.193	85	2,73
004 Mengkowo	2.075	2.131	56	2,70
005 Gesikan	2.080	2.137	57	2,74
006 Kalibagor	3.627	3.727	100	2,76
007 Argopeni	2.668	2.741	73	2,74
008 Jatisari	5.528	5.681	153	2,77
009 Kalirejo	3.894	4.002	108	2,77
010 Selang	3.757	3.861	104	2,77
011 Adikarso	3.655	3.755	100	2,74
012 Tamanwinangun	8.880	9.126	246	2,77
013 Panjer	10.138	10.414	276	2,72
014 Kembaran	1.863	1.914	51	2,74
015 Sumberadi	2.555	2.286	(269)	(10,53)
016 Wonosari	4.612	4.740	128	2,78
017 Roworejo	2.359	2.424	65	2,76
018 Tanahsari	2.957	3.038	81	2,74
019 Bandung	3.456	3.551	95	2,75
020 Candimulyo	1.665	1.712	47	2,82
021 Kalijirek	1.728	1.776	48	2,78
022 Candiwulan	2.345	2.410	65	2,77
023 Kawedusan	2.299	2.362	63	2,74
024 Kebumen	7.968	7.945	(23)	(0,29)
025 Kutosari	6.205	6.376	171	2,76
026 Bumirejo	8.172	8.398	226	2,77
027 Gemeksekti	6.178	6.349	171	2,77
028 Karang Sari	5.816	5.976	160	2,75
029 Jemur	2.657	2.730	73	2,75

Sumber Data : Badan Pusat Statistik Kab. Kebumen

**Tabel : Penduduk Kecamatan Kebumen Dirinci Menurut Kelompok Umur Tunggal Dan Jenis Kelamin, 2012**

Umur	Penduduk			Umur	Penduduk		
	Laki-laki	Perempuan	Jumlah		Laki-laki	Perempuan	Jumlah
(1)	(2)	(3)	(4)	(1)	(2)	(3)	(4)
0	1207	1255	2462	19	1146	934	2080
1	1058	1030	2088	20	1004	861	1865
2	957	888	1845	21	856	778	1634
3	911	814	1725	22	752	726	1478
4	902	801	1703	23	712	709	1421
5	930	836	1766	24	719	721	1440
6	984	912	1896	25	720	730	1450
7	1054	1010	2064	26	726	753	1479
8	1141	1131	2272	27	738	769	1507
9	1237	1252	2489	28	742	782	1524
10	1341	1391	2732	29	751	790	1541
11	1449	1551	3000	30	765	802	1567
12	1521	1630	3151	31	781	822	1603
13	1535	1583	3118	32	792	832	1624
14	1508	1452	2960	33	794	836	1630
15	1480	1333	2813	34	795	835	1630
16	1458	1208	2666	35	795	832	1627
17	1395	1089	2484	36	796	835	1631
18	1288	1004	2292	37	798	835	1633

Tabel :  
3.1.8 Lanjutan

Umur	Penduduk			Umur	Penduduk		
	Laki-laki	Perempuan	Jumlah		Laki-laki	Perempuan	Jumlah
(1)	(2)	(3)	(4)	(1)	(2)	(3)	(4)
38	804	839	1643	57	552	536	1088
39	809	840	1649	58	514	506	1020
40	818	842	1660	59	479	488	967
41	824	841	1665	60	442	465	907
42	827	846	1673	61	410	447	857
43	837	860	1697	62	383	429	812
44	849	875	1724	63	358	408	766
45	856	890	1746	64	338	383	721
46	866	903	1769	65	318	364	682
47	863	901	1764	66	304	346	650
48	845	883	1728	67	289	326	615
49	818	853	1671	68	274	317	591
50	788	820	1608	69	268	303	571
51	757	788	1545	70	257	292	549
52	723	751	1474	71	250	283	533
53	686	709	1395	72	242	279	521
54	655	669	1324	73	237	273	510
55	619	622	1241	74	233	271	504
56	582	573	1155	75+	1147	1765	2912

Sumber Data : Badan Pusat Statistik Kab. Kebumen

Tabel : 3.1.9

**Penduduk Kecamatan Kebumen Dirinci Menurut Kelompok Umur 5 (Lima) Tahunan Dan Jenis Kelamin Dirinci Per Desa/Kelurahan, 2012**

Desa/ Kelurahan	Kelompok Umur					
	0 - 4 Tahun		5 - 9 Tahun		10 - 14 Tahun	
	Lk	Pr	Lk	Pr	Lk	Pr
(1)	(2)	(3)	(4)	(5)	(6)	(7)
<i>Jumlah Tahun 2008</i>	5543	5286	6406	5842	6669	6475
<i>Jumlah Tahun 2009</i>	5580	5321	6401	5832	6680	6486
<i>Jumlah Tahun 2010</i>	5187	4923	5440	5243	7587	7842
<i>Jumlah Tahun 2011</i>	5120	4858	5380	5173	7488	7749
<b>Jumlah</b>	<b>5035</b>	<b>4788</b>	<b>5346</b>	<b>5141</b>	<b>7354</b>	<b>7607</b>
001 Muktisari	196	183	194	162	290	265
002 Murtirejo	98	110	127	113	188	172
003 Depokrejo	153	126	152	148	223	249
004 Mengkowo	77	72	88	92	125	115
005 Gesikan	90	77	95	87	121	139
006 Kalibagor	134	162	181	193	261	293
007 Argopeni	121	88	109	122	149	148
008 Jatisari	274	262	280	240	352	367
009 Kalirejo	160	158	175	168	247	251
010 Selang	193	129	172	156	238	253
011 Adikarso	171	155	167	143	203	216
012 Tamanwinangun	376	327	365	404	500	556
013 Panjer	389	376	461	410	562	527
014 Kembaran	104	96	80	71	104	99
015 Sumberadi	110	120	89	116	162	153
016 Wonosari	184	205	231	207	303	299
017 Roworejo	107	111	108	130	150	173
018 Tanahsari	159	128	169	158	238	221
019 Bandung	132	143	179	149	224	218
020 Candimulyo	79	74	76	91	109	94
021 Kalijirek	68	49	88	71	124	129
022 Candiwulan	89	110	90	108	158	167
023 Kawedusan	104	82	112	96	166	159
024 Kebumen	273	295	306	283	382	390
025 Kutosari	238	227	233	220	393	457
026 Bumirejo	315	275	349	331	470	501
027 Gemeksekti	279	284	292	290	391	399
028 Karang Sari	243	239	266	261	348	383
029 Jemur	119	125	112	121	173	214

Tabel : 3.1.9 Lanjutan

Desa/ Kelurahan	Kelompok Umur					
	15 - 19 Tahun		20 - 24 Tahun		25 - 29 Tahun	
	Lk	Pr	Lk	Pr	Lk	Pr
(1)	(8)	(9)	(10)	(11)	(12)	(13)
<i>Jumlah Tahun 2008</i>	7678	7151	5526	5060	4350	4312
<i>Jumlah Tahun 2009</i>	7809	7279	5568	5098	4382	4344
<i>Jumlah Tahun 2010</i>	6466	5375	3918	3804	3905	4016
<i>Jumlah Tahun 2011</i>	6614	5468	3953	3790	3808	3932
<b>Jumlah</b>	<b>6767</b>	<b>5568</b>	<b>4043</b>	<b>3795</b>	<b>3677</b>	<b>3824</b>
001 Muktisari	234	204	161	167	151	147
002 Murtirejo	138	108	88	81	81	91
003 Depokrejo	155	113	104	78	89	94
004 Mengkowo	115	82	104	84	92	89
005 Gesikan	101	84	62	49	44	49
006 Kalibagor	200	141	115	79	86	91
007 Argopeni	141	96	92	90	76	87
008 Jatisari	321	212	170	155	187	176
009 Kalirejo	243	184	130	123	123	113
010 Selang	223	168	132	113	105	113
011 Adikarso	226	207	134	119	118	116
012 Tamanwinangun	503	382	314	278	295	347
013 Panjer	506	407	323	372	297	317
014 Kembaran	116	77	59	60	79	85
015 Sumberadi	155	101	48	60	46	67
016 Wonosari	227	206	107	103	119	154
017 Roworejo	136	96	69	71	81	82
018 Tanahsari	176	145	115	97	80	93
019 Bandung	268	272	201	126	101	95
020 Candimulyo	89	75	57	54	47	46
021 Kalijirek	125	73	45	54	42	40
022 Candiwulan	134	91	79	74	66	70
023 Kawedusan	159	98	83	85	84	80
024 Kebumen	359	341	230	261	245	243
025 Kutosari	359	356	241	232	206	194
026 Bumirejo	521	484	279	234	253	244
027 Gemeksekti	317	277	210	219	223	209
028 Karang Sari	343	373	196	180	172	209
029 Jemur	177	115	95	97	89	83

Tabel : 3.1.9 Lanjutan

Desa/ Kelurahan	Kelompok Umur					
	15 - 19 Tahun		20 - 24 Tahun		25 - 29 Tahun	
	Lk	Pr	Lk	Pr	Lk	Pr
(1)	(8)	(9)	(10)	(11)	(12)	(13)
<i>Jumlah Tahun 2008</i>	7678	7151	5526	5060	4350	4312
<i>Jumlah Tahun 2009</i>	7809	7279	5568	5098	4382	4344
<i>Jumlah Tahun 2010</i>	6466	5375	3918	3804	3905	4016
<i>Jumlah Tahun 2011</i>	6614	5468	3953	3790	3808	3932
<b>Jumlah</b>	<b>6767</b>	<b>5568</b>	<b>4043</b>	<b>3795</b>	<b>3677</b>	<b>3824</b>
001 Muktisari	234	204	161	167	151	147
002 Murtirejo	138	108	88	81	81	91
003 Depokrejo	155	113	104	78	89	94
004 Mengkowo	115	82	104	84	92	89
005 Gesikan	101	84	62	49	44	49
006 Kalibagor	200	141	115	79	86	91
007 Argopeni	141	96	92	90	76	87
008 Jatisari	321	212	170	155	187	176
009 Kalirejo	243	184	130	123	123	113
010 Selang	223	168	132	113	105	113
011 Adikarso	226	207	134	119	118	116
012 Tamanwinangun	503	382	314	278	295	347
013 Panjer	506	407	323	372	297	317
014 Kembaran	116	77	59	60	79	85
015 Sumberadi	155	101	48	60	46	67
016 Wonosari	227	206	107	103	119	154
017 Roworejo	136	96	69	71	81	82
018 Tanahsari	176	145	115	97	80	93
019 Bandung	268	272	201	126	101	95
020 Candimulyo	89	75	57	54	47	46
021 Kalijirek	125	73	45	54	42	40
022 Candiwulan	134	91	79	74	66	70
023 Kewedusan	159	98	83	85	84	80
024 Kebumen	359	341	230	261	245	243
025 Kutosari	359	356	241	232	206	194
026 Bumirejo	521	484	279	234	253	244
027 Gemeksekti	317	277	210	219	223	209
028 Karang Sari	343	373	196	180	172	209
029 Jemur	177	115	95	97	89	83



Tabel : 3.1.9 Lanjutan

Desa/ Kelurahan	Kelompok Umur					
	30 - 34 Tahun		35 - 39 Tahun		40 - 44 Tahun	
	Lk	Pr	Lk	Pr	Lk	Pr
(1)	(14)	(15)	(16)	(17)	(18)	(19)
<i>Jumlah Tahun 2008</i>	4293	4441	4220	4522	4170	4116
<i>Jumlah Tahun 2009</i>	4323	4471	4250	4552	4199	4145
<i>Jumlah Tahun 2010</i>	3970	4133	3963	4152	4184	4316
<i>Jumlah Tahun 2011</i>	3947	4129	3980	4162	4176	4296
<b>Jumlah</b>	<b>3927</b>	<b>4127</b>	<b>4002</b>	<b>4181</b>	<b>4155</b>	<b>4264</b>
001 Muktisari	130	137	114	155	140	139
002 Murtirejo	82	103	99	91	91	88
003 Depokrejo	97	106	91	114	125	112
004 Mengkowo	82	77	92	74	71	63
005 Gesikan	49	74	72	61	67	73
006 Kalibagor	109	105	132	143	141	139
007 Argopeni	89	82	91	67	102	113
008 Jatisari	179	197	187	199	215	196
009 Kalirejo	125	128	121	139	133	140
010 Selang	136	142	126	119	119	139
011 Adikarso	140	140	123	142	123	118
012 Tamanwinangun	339	299	316	298	303	319
013 Panjer	340	367	363	406	420	377
014 Kembaran	63	73	79	69	60	65
015 Sumberadi	73	75	62	75	90	74
016 Wonosari	131	153	136	171	140	173
017 Roworejo	87	94	90	87	68	63
018 Tanahsari	89	110	90	84	90	87
019 Bandung	114	104	111	100	99	102
020 Candimulyo	50	54	49	53	45	68
021 Kalijirek	43	72	64	72	65	62
022 Candiwulan	75	71	77	79	80	79
023 Kawedusan	69	77	81	67	77	85
024 Kebumen	257	268	281	277	266	312
025 Kutosari	210	216	192	189	197	233
026 Bumirejo	251	272	292	310	296	332
027 Gemeksekti	230	235	204	239	238	227
028 Karang Sari	206	202	193	211	198	197
029 Jemur	82	94	74	90	96	89

Tabel : 3.1.9 Lanjutan

Desa/ Kelurahan	Kelompok Umur					
	45 - 49 Tahun		50 - 54 Tahun		55 - 59 Tahun	
	Lk	Pr	Lk	Pr	Lk	Pr
(1)	(20)	(21)	(22)	(23)	(24)	(25)
<i>Jumlah Tahun 2008</i>	3274	3107	2345	2421	1766	1992
<i>Jumlah Tahun 2009</i>	3296	3129	2361	2437	1777	2007
<i>Jumlah Tahun 2010</i>	4133	4267	3447	3469	2528	2460
<i>Jumlah Tahun 2011</i>	4192	4356	3526	3599	2634	2583
<b>Jumlah</b>	<b>4248</b>	<b>4430</b>	<b>3609</b>	<b>3737</b>	<b>2746</b>	<b>2725</b>
001 Muktisari	156	178	152	124	100	86
002 Murtirejo	92	70	69	73	43	53
003 Depokrejo	112	96	91	105	72	69
004 Mengkowo	56	65	57	61	46	41
005 Gesikan	78	85	80	76	74	71
006 Kalibagor	142	134	98	89	93	74
007 Argopeni	110	118	81	87	72	63
008 Jatisari	202	203	153	153	108	126
009 Kalirejo	129	138	111	120	89	92
010 Selang	145	168	126	116	75	76
011 Adikarso	112	117	105	118	84	79
012 Tamanwinangun	339	361	291	305	258	222
013 Panjer	360	413	317	372	269	253
014 Kembaran	61	76	51	52	38	36
015 Sumberadi	82	67	71	71	39	50
016 Wonosari	189	188	147	167	114	130
017 Roworejo	70	80	55	68	55	57
018 Tanahsari	90	90	84	84	62	49
019 Bandung	92	83	86	93	79	57
020 Candimulyo	68	56	53	57	47	43
021 Kalijirek	61	60	42	49	31	38
022 Candiwulan	85	93	81	80	52	53
023 Kawedusan	73	96	85	73	51	38
024 Kebumen	282	317	250	279	209	249
025 Kutosari	207	246	201	202	127	139
026 Bumirejo	322	311	246	254	162	196
027 Gemeksekti	237	225	167	149	119	124
028 Karang Sari	218	224	191	168	124	113
029 Jemur	78	72	68	92	54	48

Tabel : 3.1.9 Lanjutan

Desa/ Kelurahan	Kelompok Umur					
	60 - 64 Tahun		65 - 69 Tahun		70 - 74 Tahun	
	Lk	Pr	Lk	Pr	Lk	Pr
(1)	(26)	(27)	(28)	(29)	(30)	(31)
<i>Jumlah Tahun 2008</i>	1843	2058	1315	1617	997	1263
<i>Jumlah Tahun 2009</i>	1857	2073	1325	1628	1003	1273
<i>Jumlah Tahun 2010</i>	1704	1984	1425	1640	1165	1341
<i>Jumlah Tahun 2011</i>	1807	2059	1443	1650	1190	1372
<b>Jumlah</b>	<b>1931</b>	<b>2132</b>	<b>1453</b>	<b>1656</b>	<b>1219</b>	<b>1398</b>
001 Muktisari	51	69	48	56	39	39
002 Murtirejo	53	48	44	37	33	45
003 Depokrejo	55	47	40	58	25	43
004 Mengkowo	31	31	27	25	18	24
005 Gesikan	33	37	34	32	28	50
006 Kalibagor	61	80	49	52	35	38
007 Argopeni	50	61	45	44	38	29
008 Jatisari	103	107	62	79	59	46
009 Kalirejo	58	73	58	59	46	40
010 Selang	58	61	53	56	29	42
011 Adikarso	52	75	42	38	34	39
012 Tamanwinangun	138	146	82	112	84	105
013 Panjer	186	193	119	169	137	126
014 Kembaran	21	36	20	16	10	6
015 Sumberadi	37	32	29	22	22	29
016 Wonosari	81	92	72	68	54	70
017 Roworejo	51	38	25	35	18	24
018 Tanahsari	47	35	30	38	21	33
019 Bandung	42	68	35	41	34	26
020 Candimulyo	23	27	16	16	19	29
021 Kalijirek	36	38	27	23	26	22
022 Candiwulan	63	48	27	32	24	31
023 Kawedusan	28	34	20	22	19	20
024 Kebumen	155	179	110	145	102	125
025 Kutosari	78	117	75	106	53	74
026 Bumirejo	122	149	91	107	88	113
027 Gemeksekti	92	78	78	83	54	41
028 Karang Sari	81	81	58	48	43	56
029 Jemur	45	52	37	37	27	33

Tabel : 3.1.9 Lanjutan

Desa/ Kelurahan	Kelompok Umur		Jumlah		
	75 Tahun Keatas		Lk	Pr	Lk+Pr
	Lk	Pr			
(1)	(32)	(33)	(34)	(35)	(36)
<i>Jumlah Tahun 2008</i>	1169	1475	61564	61138	122702
<i>Jumlah Tahun 2009</i>	1177	1485	61988	61560	123548
<i>Jumlah Tahun 2010</i>	1067	1558	60089	60523	120612
<i>Jumlah Tahun 2011</i>	1112	1652	60370	60828	121198
<b>Jumlah</b>	<b>1147</b>	<b>1765</b>	<b>60659</b>	<b>61138</b>	<b>121797</b>
001 Muktisari	50	71	2206	2182	4388
002 Murtirejo	12	33	1338	1316	2654
003 Depokrejo	21	30	1605	1588	3193
004 Mengkowo	21	34	1102	1029	2131
005 Gesikan	18	47	1046	1091	2137
006 Kalibagor	35	42	1872	1855	3727
007 Argopeni	31	49	1397	1344	2741
008 Jatisari	50	61	2902	2779	5681
009 Kalirejo	53	75	2001	2001	4002
010 Selang	35	45	1965	1896	3861
011 Adikarso	43	56	1877	1878	3755
012 Tamanwinangun	65	97	4568	4558	9126
013 Panjer	92	188	5141	5273	10414
014 Kembaran	27	25	972	942	1914
015 Sumberadi	15	44	1130	1156	2286
016 Wonosari	51	68	2286	2454	4740
017 Roworejo	22	23	1192	1232	2424
018 Tanahsari	16	30	1556	1482	3038
019 Bandung	31	46	1828	1723	3551
020 Candimulyo	17	31	844	868	1712
021 Kalijirek	12	25	899	877	1776
022 Candiwulan	8	36	1188	1222	2410
023 Kawedusan	12	27	1223	1139	2362
024 Kebumen	104	170	3811	4134	7945
025 Kutosari	63	95	3073	3303	6376
026 Bumirejo	91	137	4148	4250	8398
027 Gemeksekti	67	72	3198	3151	6349
028 Karang Sari	64	87	2944	3032	5976
029 Jemur	21	21	1347	1383	2730

Sumber Data : Badan Pusat Statistik Kab. Kebu

Tabel : 3.1.10

**Penduduk Kecamatan Kebumen Dirinci Menurut Usia Produktif,  
Usia Tidak Produktif, Angka Ketergantungan Dirinci Per  
Desa/Kelurahan, 2012**

Desa/ Kelurahan	Jumlah Penduduk		Jumlah Penduduk (Jiwa)	Angka Ketergantungan (kol 3/kol 2) x 100%
	Usia Produktif (15-64 Th)	Usia Tidak Produktif (0-14Th & 65Th+)		
(1)	(2)	(3)	(4)	(5)
<i>Jumlah Tahun 2008</i>	78.645	44.057	122.702	56,02
<i>Jumlah Tahun 2009</i>	79.357	44.191	123.548	55,69
<i>Jumlah Tahun 2010</i>	79.974	44.413	120.612	55,53
<i>Jumlah Tahun 2011</i>	77.011	44.187	121.198	57,38
<b>Jumlah</b>	<b>53.367</b>	<b>30.656</b>	<b>121.797</b>	<b>57,44</b>
001 Muktisari	2.795	1.593	4.388	56,99
002 Murtirejo	1.642	1.012	2.654	61,63
003 Depokrejo	1.925	1.268	3.193	65,87
004 Mengkowo	1.413	718	2.131	50,81
005 Gesikan	1.319	818	2.137	62,02
006 Kalibagor	2.252	1.475	3.727	65,50
007 Argopeni	1.768	973	2.741	55,03
008 Jatisari	3.549	2.132	5.681	60,07
009 Kalirejo	2.512	1.490	4.002	59,32
010 Selang	2.460	1.401	3.861	56,95
011 Adikarso	2.448	1.307	3.755	53,39
012 Tamanwinangun	6.053	3.073	9.126	50,77
013 Panjer	6.858	3.556	10.414	51,85
014 Kembaran	1.256	658	1.914	52,39
015 Sumberadi	1.375	911	2.286	66,25
016 Wonosari	2.928	1.812	4.740	61,89
017 Roworejo	1.498	926	2.424	61,82
018 Tanahsari	1.797	1.241	3.038	69,06
019 Bandung	2.293	1.258	3.551	54,86
020 Candimulyo	1.061	651	1.712	61,36
021 Kalijirek	1.112	664	1.776	59,71
022 Candiwulan	1.530	880	2.410	57,52
023 Kawedusan	1.523	839	2.362	55,09
024 Kebumen	5.260	2.685	7.945	51,05
025 Kutosari	4.142	2.234	6.376	53,94
026 Bumirejo	5.530	2.868	8.398	51,86
027 Gemeksekti	4.019	2.330	6.349	57,97
028 Karang Sari	3.880	2.096	5.976	54,02
029 Jemur	1.690	1.040	2.730	61,54

Sumber Data : Badan Pusat Statistik Kab. Kebumen

**Tabel : 3.1.11 Penduduk Usia Sekolah Di Kecamatan Kebumen Menurut Kelompok Usia Sekolah Per Desa/Kelurahan, 2012**

Desa/ Kelurahan	Kelompok Usia Sekolah					
	5-6 Th	7-12 Th	13-15 Th	16-18 Th	19-24 Th	Jumlah
	(1)	(2)	(3)	(4)	(5)	(6)
<i>Jumlah tahun 2008</i>	4.813	15.227	8.184	9.095	13.488	50.807
<i>Jumlah tahun 2009</i>	4.807	15.204	8.236	9.318	13.588	51.153
<i>Jumlah tahun 2010</i>	3.691	16.222	8.980	7.077	9.705	45.675
<i>Jumlah tahun 2011</i>	3.657	15.975	8.959	7.253	9.771	45.615
<b>Jumlah</b>	<b>2.597</b>	<b>11.071</b>	<b>6.136</b>	<b>4.993</b>	<b>6.763</b>	<b>45.621</b>
001 Muktisari	121	565	326	260	405	1.677
002 Murtirejo	81	377	203	144	210	1.015
003 Depokrejo	97	493	254	153	225	1.222
004 Mengkowo	64	261	138	116	226	805
005 Gesikan	63	275	149	110	141	738
006 Kalibagor	123	589	305	199	247	1.463
007 Argopeni	84	325	173	141	224	947
008 Jatisari	185	767	415	319	411	2.097
009 Kalirejo	119	518	300	260	324	1.521
010 Selang	113	507	289	235	311	1.455
011 Adikarso	114	438	268	268	327	1.415
012 Tamanwinangun	273	1.124	627	535	743	3.302
013 Panjer	318	1.206	639	546	859	3.568
014 Kembaran	57	212	127	119	151	666
015 Sumberadi	70	321	189	157	147	884
016 Wonosari	152	649	345	261	276	1.683
017 Roworejo	84	350	183	139	177	933
018 Tanahsari	113	493	258	189	266	1.319
019 Bandung	119	456	302	337	423	1.637
020 Candimulyo	62	227	118	99	139	645
021 Kalijirek	51	258	150	120	130	709
022 Candiwulan	65	328	186	132	190	901
023 Kawedusan	69	332	192	154	211	958
024 Kebumen	215	830	468	425	614	2.552
025 Kutosari	139	809	518	429	596	2.491
026 Bumirejo	240	996	629	625	679	3.169
027 Gemeksekti	207	852	452	353	531	2.395
028 Karang Sari	188	763	461	444	494	2.350
029 Jemur	76	387	227	173	241	1.104

Sumber Data : Badan Pusat Statistik Kab. Kebumen

Tabel : 3.2.1

Banyaknya Pus, Pus Hamil Dan Pus Peserta Kb Di Kecamatan Kebumen  
Dirinci Menurut Desa/Kelurahan, 2012

Desa/ Kelurahan	PUS	PUS Hamil	Jumlah Peserta KB	Persentase thd. PUS
(1)	(2)	(3)	(4)	(5)
<i>Jumlah tahun 2008</i>	5.528	152	4.284	77,50
<i>Jumlah tahun 2009</i>	17585	547	13535	76,97
<i>Jumlah tahun 2010</i>	5643	176	4328	76,70
<i>Jumlah tahun 2011</i>	18.394	*)	13.826	75,17
<b>Jumlah</b>	<b>18.062</b>	<b>534</b>	<b>14.057</b>	<b>77,83</b>
001 Muktisari	576	10	452	78,47
002 Murtirejo	468	15	366	78,21
003 Depokrejo	457	17	348	76,15
004 Mengkowo	293	6	29	9,90
005 Gesikan	326	13	265	81,29
006 Kalibagor	604	23	472	78,15
007 Argopeni	480	19	382	79,58
008 Jatisari	1.071	32	830	77,50
009 Kalirejo	517	22	405	78,34
010 Selang	564	21	443	78,55
011 Adikarso	533	18	413	77,49
012 Tamanwinangun	1.257	39	994	79,08
013 Panjer	1.399	31	1.079	77,13
014 Kembaran	269	10	212	78,81
015 Sumberadi	349	17	276	79,08
016 Wonosari	757	23	615	81,24
017 Roworejo	420	22	328	78,10
018 Tanahsari	488	12	381	78,07
019 Bandung	498	17	389	78,11
020 Candimulyo	279	11	220	78,85
021 Kalijirek	267	5	212	79,40
022 Candiwulan	385	10	308	80,00
023 Kawedusan	387	11	306	79,07
024 Kebumen	837	15	740	88,41
025 Kutosari	860	13	672	78,14
026 Bumirejo	1.132	41	883	78,00
027 Gemeksekti	1.053	20	822	78,06
028 Karang Sari	1.082	26	858	79,30
029 Jemur	454	15	357	78,63

Ket: \*) : data tidak tersedia

Sumber : UPTD BPKB Kecamatan Kebumen

Tabel : 3.2.2 Lanjutan

Desa/ Kelurahan	Metode Kontrasepsi			Jumlah
	Implan	Suntik	Pil	
(1)	(6)	(7)	(8)	(9)
<i>Jumlah tahun 2008</i>	1126	2099	694	4284
<i>Jumlah tahun 2009</i>	1202	7543	3355	13535
<i>Jumlah tahun 2010</i>	1266	2086	610	4328
<i>Jumlah tahun 2011</i>	747	8671	2987	<b>13826</b>
<b>Jumlah</b>	<b>1087</b>	<b>8521</b>	<b>2363</b>	<b>14215</b>
001 Muktisari	33	261	62	452
002 Murtirejo	27	244	64	366
003 Depokrejo	28	229	69	348
004 Mengkowo	21	141	41	229
005 Gesikan	38	150	42	265
006 Kalibagor	58	287	105	472
007 Argopeni	83	187	97	382
008 Jatisari	55	512	195	830
009 Kalirejo	15	284	40	405
010 Selang	65	210	44	443
011 Adikarso	19	203	76	413
012 Tamanwinangun	32	582	157	994
013 Panjer	43	598	208	1079
014 Kembaran	5	124	21	212
015 Sumberadi	22	171	36	276
016 Wonosari	92	401	78	615
017 Roworejo	11	254	28	328
018 Tanahsari	21	286	56	381
019 Bandung	9	274	58	389
020 Candimulyo	20	122	29	220
021 Kalijirek	15	130	32	212
022 Candiwulan	27	190	42	308
023 Kawedusan	44	130	32	264
024 Kebumen	17	456	109	740
025 Kutosari	53	403	140	672
026 Bumirejo	47	483	144	883
027 Gemeksekti	97	525	110	822
028 Karang Sari	53	452	211	858
029 Jemur	37	232	37	357

Sumber : UPTD BPKB Kecamatan Kebumen



Tabel : 3.2.2 Lanjutan

Desa/ Kelurahan	Metode Kontrasepsi			Jumlah
	Implan	Suntik	Pil	
(1)	(6)	(7)	(8)	(9)
<i>Jumlah tahun 2008</i>	1126	2099	694	4284
<i>Jumlah tahun 2009</i>	1202	7543	3355	13535
<i>Jumlah tahun 2010</i>	1266	2086	610	4328
<i>Jumlah tahun 2011</i>	747	8671	2987	13826
<b>Jumlah</b>	<b>1087</b>	<b>8521</b>	<b>2363</b>	<b>14215</b>
001 Muktisari	33	261	62	452
002 Murtirejo	27	244	64	366
003 Depokrejo	28	229	69	348
004 Mengkowo	21	141	41	229
005 Gesikan	38	150	42	265
006 Kalibagor	58	287	105	472
007 Argopeni	83	187	97	382
008 Jatisari	55	512	195	830
009 Kalirejo	15	284	40	405
010 Selang	65	210	44	443
011 Adikarso	19	203	76	413
012 Tamanwinangun	32	582	157	994
013 Panjer	43	598	208	1079
014 Kembaran	5	124	21	212
015 Sumberadi	22	171	36	276
016 Wonosari	92	401	78	615
017 Roworejo	11	254	28	328
018 Tanahsari	21	286	56	381
019 Bandung	9	274	58	389
020 Candimulyo	20	122	29	220
021 Kalijirek	15	130	32	212
022 Candiwulan	27	190	42	308
023 Kawedusan	44	130	32	264
024 Kebumen	17	456	109	740
025 Kutosari	53	403	140	672
026 Bumirejo	47	483	144	883
027 Gemeksekti	97	525	110	822
028 Karang Sari	53	452	211	858
029 Jemur	37	232	37	357

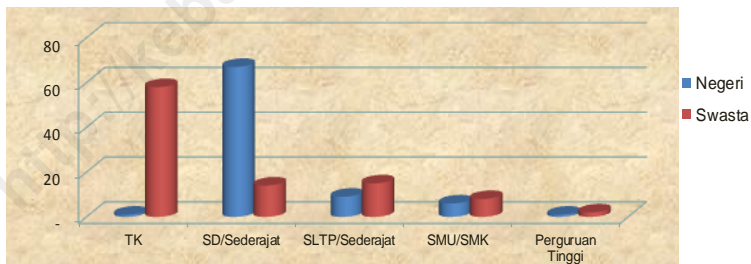
Sumber : UPTD BPKB Kecamatan Kebumen



## BAB IV S O S I A L

Keberhasilan pembangun suatu negara didukung oleh beberapa faktor salah satunya sumber daya manusianya. Pembangunan sumber daya manusia yang berkualitas salah satunya melalui jalur pendidikan dengan sarana dan prasarana penunjangnya. Ketersediaan sarana pendidikan di Kecamatan Kebumen mulai dari tingkat Taman Kanak-kanak (TK), SD/ MI, SLTP/ MTS, SMU/ MA/ SMK dan Universitas. Di Kecamatan Kebumen pada tahun 2012 terdapat 59 pendidikan pra sekolah, 81 sekolah tingkat dasar, 24 sekolah tingkat pertama, 24 sekolah menengah atas/ menengah kejuruan dan 3 universitas.

Grafik 4.1  
Jumlah Sekolah Menurut Tingkatan dan Status Di Kecamatan Kebumen, 2012



Tabel 4.1.1

**Banyaknya Taman Kanak-Kanak Di Kecamatan  
Kebumen Dirinci Menurut Desa/Kelurahan,  
2012**

Desa / Kelurahan	Sekolah		
	Negeri	Swasta	Jumlah
(1)	(2)	(3)	(4)
<b>Jumlah</b>	<b>1</b>	<b>58</b>	<b>59</b>
001 Muktisari	-	2	2
002 Murtirejo	-	1	1
003 Depokrejo	-	1	1
004 Mengkowo	-	1	1
005 Gesikan	-	1	1
006 Kalibagor	-	1	1
007 Argopeni	-	1	1
008 Jatisari	-	3	3
009 Kalirejo	-	2	2
010 Selang	-	1	1
011 Adikarso	-	1	1
012 Tamanwinangun	-	4	4
013 Panjer	-	5	5
014 Kembaran	-	2	2
015 Sumberadi	-	2	2
016 Wonosari	-	1	1
017 Roworejo	-	2	2
018 Tanahsari	-	1	1
019 Bandung	-	1	1
020 Candimulyo	-	1	1
021 Kalijirek	-	1	1
022 Candiwulan	-	1	1
023 Kawedusan	-	2	2
024 Kebumen	1	7	8
025 Kutosari	-	2	2
026 Bumirejo	-	5	5
027 Gemeksekti	-	2	2
028 Karang Sari	-	2	2
029 Jemur	-	2	2

**Sumber Data : Potensi Desa**

**Tabel 4.1.2** Banyaknya SD/ MI/ Sederajat Negeri dan Swasta Di Kecamatan Kebumen Dirinci Menurut Desa/Kelurahan, 2012

Desa / Kelurahan	Sekolah		
	Negeri	Swasta	Jumlah
(1)	(2)	(3)	(4)
<b>Jumlah</b>	<b>67</b>	<b>14</b>	<b>81</b>
001 Muktisari	2	-	2
002 Murtirejo	1	1	2
003 Depokrejo	2	1	3
004 Mengkowo	1	-	1
005 Gesikan	2	-	2
006 Kalibagor	2	1	3
007 Argopeni	2	-	2
008 Jatisari	3	2	5
009 Kalirejo	3	-	3
010 Selang	2	-	2
011 Adikarso	2	1	3
012 Tamanwinangun	4	-	4
013 Panjer	6	1	7
014 Kembaran	1	1	2
015 Sumberadi	1	1	2
016 Wonosari	3	-	3
017 Roworejo	1	-	1
018 Tanahsari	2	-	2
019 Bandung	2	-	2
020 Candimulyo	1	-	1
021 Kalijirek	2	-	2
022 Candiwulan	2	-	2
023 Kawedusan	1	2	3
024 Kebumen	4	2	6
025 Kutosari	5	-	5
026 Bumirejo	4	-	4
027 Gemeksekti	3	-	3
028 Karang Sari	2	1	3
029 Jemur	1	-	1

Sumber Data : Potensi Desa

Tabel 4.1.3

**Banyaknya SLTP/ MTSSederajat Negeri dan Swasta  
Di Kecamatan Kebumen Dirinci Menurut  
Desa/Kelurahan, 2012**

Desa / Kelurahan	Sekolah		
	Negeri	Swasta	Jumlah
(1)	(2)	(3)	(4)
<b>Jumlah</b>	<b>9</b>	<b>15</b>	<b>24</b>
001 Muktisari	-	-	-
002 Murtirejo	-	-	-
003 Depokrejo	-	-	-
004 Mengkowo	-	-	-
005 Gesikan	-	-	-
006 Kalibagor	-	-	-
007 Argopeni	-	-	-
008 Jatisari	-	-	-
009 Kalirejo	-	1	1
010 Selang	-	-	-
011 Adikarso	-	-	-
012 Tamanwinangun	2	1	3
013 Panjer	-	1	1
014 Kembaran	-	-	-
015 Sumberadi	1	2	3
016 Wonosari	-	-	-
017 Roworejo	-	-	-
018 Tanahsari	-	-	-
019 Bandung	-	-	-
020 Candimulyo	-	-	-
021 Kalijirek	-	-	-
022 Candiwulan	-	-	-
023 Kawedusan	-	-	-
024 Kebumen	4	4	8
025 Kutosari	-	2	2
026 Bumirejo	2	2	4
027 Gemeksekti	-	1	1
028 Karang Sari	-	1	1
029 Jemur	-	-	-

**Sumber Data : Potensi Desa**

**Tabel 4.1.4** Banyaknya SMU/ MA/ SMK Sederajat Negeri dan Swasta Di Kecamatan Kebumen Dirinci Menurut Desa/Kelurahan, 2012

Desa / Kelurahan	Sekolah		
	Negeri	Swasta	Jumlah
(1)	(2)	(3)	(4)
<b>Jumlah</b>	<b>6</b>	<b>18</b>	<b>24</b>
001 Muktisari	-	-	-
002 Murtirejo	-	-	-
003 Depokrejo	-	-	-
004 Mengkowo	-	-	-
005 Gesikan	-	-	-
006 Kalibagor	-	-	-
007 Argopeni	-	-	-
008 Jatisari	-	-	-
009 Kalirejo	-	-	-
010 Selang	-	-	-
011 Adikarso	-	-	-
012 Tamanwinangun		1	1
013 Panjer	1		1
014 Kembaran	-	-	-
015 Sumberadi	1	3	4
016 Wonosari	-	-	-
017 Roworejo	-	-	-
018 Tanahsari	-	-	-
019 Bandung	-	-	-
020 Candimulyo	-	-	-
021 Kalijirek	-	-	-
022 Candiwulan	-	-	-
023 Kawedusan	-	2	2
024 Kebumen	-	3	3
025 Kutosari	-	3	3
026 Bumirejo	1	4	5
027 Gemeksekti	1	-	1
028 Karang Sari	2	2	4
029 Jemur	-	-	-

Sumber Data : Potensi Desa

Tabel 4.1.5

**Banyaknya Akademi/ Perguruan Tinggi Negeri dan Swasta Di Kecamatan Kebumen Dirinci Menurut Desa/Kelurahan, 2012**

Desa / Kelurahan	Sekolah		
	Negeri	Swasta	Jumlah
(1)	(2)	(3)	(4)
<b>Jumlah</b>	<b>1</b>	<b>2</b>	<b>3</b>
001 Muktisari	-	-	-
002 Murtirejo	-	-	-
003 Depokrejo	-	-	-
004 Mengkowo	-	-	-
005 Gesikan	-	-	-
006 Kalibagor	-	-	-
007 Argopeni	-	-	-
008 Jatisari	-	-	-
009 Kalirejo	-	-	-
010 Selang	-	-	-
011 Adikarso	-	-	-
012 Tamanwinangun	-	-	-
013 Panjer	1	1	2
014 Kembaran	-	-	-
015 Sumberadi	-	-	-
016 Wonosari	-	-	-
017 Roworejo	-	-	-
018 Tanahsari	-	-	-
019 Bandung	-	-	-
020 Candimulyo	-	-	-
021 Kalijirek	-	-	-
022 Candiwulan	-	-	-
023 Kawedusan	-	1	1
024 Kebumen	-	-	-
025 Kutosari	-	-	-
026 Bumirejo	-	-	-
027 Gemeksekti	-	-	-
028 Karang Sari	-	-	-
029 Jemur	-	-	-

**Sumber Data : Potensi Desa**



**Tabel 4.1.6** Banyaknya Sekolah Luar Biasa (SLB) Negeri dan Swasta Di Kecamatan Kebumen Dirinci Menurut Desa/Kelurahan, 2012

Desa / Kelurahan	Sekolah		
	Negeri	Swasta	Jumlah
(1)	(2)	(3)	(4)
<b>Jumlah</b>	<b>1</b>	<b>0</b>	<b>1</b>
001 Muktisari	-	-	-
002 Murtirejo	-	-	-
003 Depokrejo	-	-	-
004 Mengkowo	-	-	-
005 Gesikan	-	-	-
006 Kalibagor	-	-	-
007 Argopeni	-	-	-
008 Jatisari	-	-	-
009 Kalirejo	-	-	-
010 Selang	-	-	-
011 Adikarso	-	-	-
012 Tamanwinangun	1	-	1
013 Panjer	-	-	-
014 Kembaran	-	-	-
015 Sumberadi	-	-	-
016 Wonosari	-	-	-
017 Roworejo	-	-	-
018 Tanahsari	-	-	-
019 Bandung	-	-	-
020 Candimulyo	-	-	-
021 Kalijirek	-	-	-
022 Candiwulan	-	-	-
023 Kawedusan	-	-	-
024 Kebumen	-	-	-
025 Kutosari	-	-	-
026 Bumirejo	-	-	-
027 Gemeksekti	-	-	-
028 Karang Sari	-	-	-
029 Jemur	-	-	-

Sumber Data : Potensi Desa

Tabel 4.1.7

**Banyaknya Pondok Pesantren/ Seminari dan  
Sejenisnya Di Kecamatan Kebumen Dirinci  
Menurut Desa/Kelurahan, 2012**

Desa / Kelurahan	Pondok Pesantren	Seminari/ Sejenisnya
(1)	(2)	(3)
<b>Jumlah</b>	<b>1</b>	<b>0</b>
001 Muktisari	-	-
002 Murtirejo	-	-
003 Depokrejo	-	-
004 Mengkowo	-	-
005 Gesikan	-	-
006 Kalibagor	-	-
007 Argopeni	-	-
008 Jatisari	-	-
009 Kalirejo	-	-
010 Selang	-	-
011 Adikarso	-	-
012 Tamanwinangun	1	-
013 Panjer	-	-
014 Kembaran	-	-
015 Sumberadi	-	-
016 Wonosari	-	-
017 Roworejo	-	-
018 Tanahsari	-	-
019 Bandung	-	-
020 Candimulyo	-	-
021 Kalijirek	-	-
022 Candiwulan	-	-
023 Kawedusan	-	-
024 Kebumen	-	-
025 Kutosari	-	-
026 Bumirejo	-	-
027 Gemeksekti	-	-
028 Karang Sari	-	-
029 Jemur	-	-

**Sumber Data : Potensi Desa**

**Tabel 4.2.1** Banyaknya Rumah Sakit Umum dan Rumah Sakit Bersalin Di Kecamatan Kebumen Dirinci Menurut Desa/Kelurahan, 2012

Desa / Kelurahan	Rumah Sakit Umum	Rumah Sakit Bersalin
(1)	(2)	(3)
<b>Jumlah</b>	<b>4</b>	<b>2</b>
001 Muktisari	-	-
002 Murtirejo	-	-
003 Depokrejo	-	-
004 Mengkowo	-	-
005 Gesikan	-	-
006 Kalibagor	-	-
007 Argopeni	-	-
008 Jatisari	-	-
009 Kalirejo	-	-
010 Selang	-	-
011 Adikarso	-	-
012 Tamanwinangun	-	-
013 Panjer	2	1
014 Kembaran	-	-
015 Sumberadi	-	-
016 Wonosari	-	-
017 Roworejo	-	-
018 Tanahsari	-	-
019 Bandung	-	-
020 Candimulyo	-	-
021 Kalijirek	-	-
022 Candiwulan	-	-
023 Kawedusan	-	-
024 Kebumen	1	1
025 Kutosari	-	-
026 Bumirejo	1	-
027 Gemeksekti	-	-
028 Karang Sari	-	-
029 Jemur	-	-

Sumber Data : Potensi Desa

Tabel 4.2.3

Banyaknya Puskesmas Pembantu dan Poskesdes Di  
Kecamatan Kebumen Dirinci Menurut Desa/Kelurahan,  
2012

Desa / Kelurahan	Puskesmas Pembantu	Poskesdes
(1)	(2)	(3)
<b>Jumlah</b>	<b>6</b>	<b>9</b>
001 Muktisari	-	1
002 Murtirejo	-	1
003 Depokrejo	-	1
004 Mengkowo	-	1
005 Gesikan	-	1
006 Kalibagor	-	-
007 Argopeni	-	1
008 Jatisari	-	-
009 Kalirejo	-	-
010 Selang	1	-
011 Adikarso	-	-
012 Tamanwinangun	1	-
013 Panjer	-	-
014 Kembaran	-	-
015 Sumberadi	-	-
016 Wonosari	-	-
017 Roworejo	-	1
018 Tanahsari	1	-
019 Bandung	-	1
020 Candimulyo	-	-
021 Kalijirek	1	-
022 Candiwulan	-	-
023 Kawedusan	-	-
024 Kebumen	1	-
025 Kutosari	-	1
026 Bumirejo	-	-
027 Gemeksekti	-	-
028 Karang Sari	1	-
029 Jemur	-	-

Sumber Data : Potensi Desa

**Tabel 4.2.3** Banyaknya Puskesmas Pembantu dan Poskesdes Di Kecamatan Kebumen Dirinci Menurut Desa/Kelurahan, 2012

Desa / Kelurahan	Puskesmas Pembantu	Poskesdes
(1)	(2)	(3)
<b>Jumlah</b>	<b>6</b>	<b>9</b>
001 Muktisari	-	1
002 Murtirejo	-	1
003 Depokrejo	-	1
004 Mengkowo	-	1
005 Gesikan	-	1
006 Kalibagor	-	-
007 Argopeni	-	1
008 Jatisari	-	-
009 Kalirejo	-	-
010 Selang	1	-
011 Adikarso	-	-
012 Tamanwinangun	1	-
013 Panjer	-	-
014 Kembaran	-	-
015 Sumberadi	-	-
016 Wonosari	-	-
017 Roworejo	-	1
018 Tanahsari	1	-
019 Bandung	-	1
020 Candimulyo	-	-
021 Kalijirek	1	-
022 Candiwulan	-	-
023 Kawedusan	-	-
024 Kebumen	1	-
025 Kutosari	-	1
026 Bumirejo	-	-
027 Gemeksekti	-	-
028 Karangsari	1	-
029 Jemur	-	-

Sumber Data : Potensi Desa

**Tabel 4.3.1** Banyaknya Tempat Ibadah Masjid dan Surau/  
Langgar Di Kecamatan Kebumen Dirinci Menurut  
Desa/Kelurahan, 2012

Desa / Kelurahan	Masjid	Surau/ Langgar
(1)	(2)	(3)
<b>Jumlah</b>	<b>109</b>	<b>287</b>
001 Muktisari	3	13
002 Murtirejo	2	12
003 Depokrejo	3	5
004 Mengkowo	2	7
005 Gesikan	3	7
006 Kalibagor	4	12
007 Argopeni	3	11
008 Jatisari	7	8
009 Kalirejo	4	11
010 Selang	4	9
011 Adikarso	3	13
012 Tamanwinangun	5	17
013 Panjer	7	25
014 Kembaran	1	3
015 Sumberadi	2	7
016 Wonosari	6	8
017 Roworejo	2	8
018 Tanahsari	7	8
019 Bandung	4	5
020 Candimulyo	2	2
021 Kalijirek	1	4
022 Candiwulan	3	3
023 Kawedusan	2	3
024 Kebumen	5	21
025 Kutosari	3	17
026 Bumirejo	7	16
027 Gemeksekti	5	15
028 Karangsari	6	12
029 Jemur	3	5

Sumber Data : Potensi Desa

**Tabel 4.3.2**  
**Banyaknya Tempat Ibadah Gereja Kristen dan**  
**Gereja Katolik Di Kecamatan Kebumen Dirinci**  
**Menurut Desa/Kelurahan, 2012**

Desa / Kelurahan	Gereja Kisten	Gereja Katolik
(1)	(2)	(3)
<b>Jumlah</b>	<b>5</b>	<b>2</b>
001 Muktisari	-	-
002 Murtirejo	-	-
003 Depokrejo	-	-
004 Mengkowo	-	-
005 Gesikan	-	-
006 Kalibagor	-	-
007 Argopeni	-	-
008 Jatisari	-	-
009 Kalirejo	-	-
010 Selang	-	-
011 Adikarso	-	-
012 Tamanwinangun	-	-
013 Panjer	1	-
014 Kembaran	-	-
015 Sumberadi	-	-
016 Wonosari	1	-
017 Roworejo	-	-
018 Tanahsari	-	-
019 Bandung	-	-
020 Candimulyo	-	-
021 Kalijirek	-	-
022 Candiwulan	-	-
023 Kawedusan	-	-
024 Kebumen	3	1
025 Kutosari	-	-
026 Bumirejo	-	1
027 Gemeksekti	-	-
028 Karang Sari	-	-
029 Jemur	-	-

**Sumber Data : Potensi Desa**

Tabel 4.3.3

**Banyaknya Tempat Ibadah Pura dan Vihara/  
Klenteng Di Kecamatan Kebumen Dirinci  
Menurut Desa/Kelurahan, 2012**

Desa / Kelurahan	Pura	Vihara
(1)	(2)	(3)
<b>Jumlah</b>	<b>5</b>	<b>2</b>
001 Muktisari	-	-
002 Murtirejo	-	-
003 Depokrejo	-	-
004 Mengkowo	-	-
005 Gesikan	-	-
006 Kalibagor	-	-
007 Argopeni	-	-
008 Jatisari	-	-
009 Kalirejo	-	-
010 Selang	-	-
011 Adikarso	-	-
012 Tamanwinangun	-	-
013 Panjer	1	-
014 Kembaran	-	-
015 Sumberadi	-	-
016 Wonosari	1	-
017 Roworejo	-	-
018 Tanahsari	-	-
019 Bandung	-	-
020 Candimulyo	-	-
021 Kalijirek	-	-
022 Candiwulan	-	-
023 Kawedusan	-	-
024 Kebumen	3	1
025 Kutosari	-	-
026 Bumirejo	-	1
027 Gemeksekti	-	-
028 Karang Sari	-	-
029 Jemur	-	-

Sumber Data : Potensi Desa



**Tabel 4.4.1** Banyaknya Sarana Sosial Masyarakat/ Panti Di Kecamatan Kebumen Dirinci Menurut Desa/Kelurahan, 2012

Desa / Kelurahan	Panti Asuhan	Panti Wreda	Panti Cacat	Panti Bina Remaja	Panti Rehabilitasi Anak	Panti Rehabilitasi WTS
(1)	(2)	(3)	(4)	(5)	(6)	(7)
<b>Jumlah</b>	<b>3</b>	<b>0</b>	<b>0</b>	<b>0</b>	<b>0</b>	<b>0</b>
001 Muktisari	-	-	-	-	-	-
002 Murtirejo	-	-	-	-	-	-
003 Depokrejo	-	-	-	-	-	-
004 Mengkowo	-	-	-	-	-	-
005 Gesikan	-	-	-	-	-	-
006 Kalibagor	-	-	-	-	-	-
007 Argopeni	-	-	-	-	-	-
008 Jatisari	-	-	-	-	-	-
009 Kalirejo	-	-	-	-	-	-
010 Selang	-	-	-	-	-	-
011 Adikarso	-	-	-	-	-	-
012 Tamanwinangun	-	-	-	-	-	-
013 Panjer	-	-	-	-	-	-
014 Kembaran	1	-	-	-	-	-
015 Sumberadi	1	-	-	-	-	-
016 Wonosari	-	-	-	-	-	-
017 Roworejo	-	-	-	-	-	-
018 Tanahsari	-	-	-	-	-	-
019 Bandung	-	-	-	-	-	-
020 Candimulyo	-	-	-	-	-	-
021 Kalijirek	-	-	-	-	-	-
022 Candiwulan	-	-	-	-	-	-
023 Kawedusan	-	-	-	-	-	-
024 Kebumen	1	-	-	-	-	-
025 Kutosari	-	-	-	-	-	-
026 Bumirejo	-	-	-	-	-	-
027 Gemeksekti	-	-	-	-	-	-
028 Karang Sari	-	-	-	-	-	-
029 Jemur	-	-	-	-	-	-

Sumber Data : Potensi Desa

Tabel 4.5.1

Banyaknya Nikah, Talak, Cerai Dan Rujuk (NTCR) Di  
Kecamatan Kebumen Dirinci Menurut Desa/Kelurahan, 2012

Desa / Kelurahan	Nikah	Talak	Cerai	Rujuk
(1)	(2)	(3)	(4)	(5)
<b>Jumlah</b>	<b>1495</b>	<b>32</b>	<b>136</b>	<b>-</b>
001 Muktisari	55	2	9	-
002 Murtirejo	36	-	2	-
003 Depokrejo	50	-	2	-
004 Mengkowo	26	-	4	-
005 Gesikan	22	3	1	-
006 Kalibagor	56	-	2	-
007 Argopeni	35	-	3	-
008 Jatisari	67	1	2	-
009 Kalirejo	54	-	4	-
010 Selang	47	1	2	-
011 Adikarso	46	-	3	-
012 Tamanwinangun	128	1	13	-
013 Panjer	99	2	9	-
014 Kembaran	19	1	1	-
015 Sumberadi	27	-	7	-
016 Wonosari	64	2	10	-
017 Roworejo	34	-	3	-
018 Tanahsari	35	1	-	-
019 Bandung	49	-	6	-
020 Candimulyo	24	-	2	-
021 Kalijirek	25	-	-	-
022 Candiwulan	27	2	2	-
023 Kawedusan	38	1	5	-
024 Kebumen	71	6	14	-
025 Kutosari	83	3	7	-
026 Bumirejo	86	5	6	-
027 Gemeksekti	75	1	8	-
028 Karang Sari	79	-	7	-
029 Jemur	38	-	2	-

Sumber Data : KUA Kecamatan Kebumen

## **BAB V. PERTANIAN**

Pada Tahun 2012 produksi padi sawah Kecamatan Kebumen mencapai 26.392,83 ton dengan luas panen sebesar 4.517 hektar. Sedangkan mengenai data luas panen hortikultura meliputi tanaman sayur dan buah-buahan dapat dilihat pada tabel 5.1.2

Populasi ternak pada tahun 2012 untuk ternak sapi potong mencapai 977 ekor, ternak kerbausebanyak 19 ekor, ternak kuda sebanyak 38 ekor, ternak kambing sebanyak 2472 ekor dan ternak domba sebanyak 1897 ekor.

**Tabel : 5.1.1 Luas Panen dan Produksi Padi dan Palawija di Kecamatan Kbumen, 2012**

<b>Komoditas</b>	<b>Luas Panen ( Ha)</b>	<b>Produksi ( ton)</b>
(1)	(2)	(3)
<b>Jumlah</b>	<b>5.525</b>	<b>27.600,96</b>
Padi Sawah	4.517	26.392,83
Padi Ladang	-	-
Jagung	8	40,09
Ketela Pohon	7	160,82
Ketela Rambat	-	-
Kacang Tanah	-	-
Kacang Kedelai	314	347,91
Kacang Hijau	679	659,31

**Sumber :Kebumen Dalam Angka 2013**

**Tabel : 5.1.2** Luas Panen dan Produksi Hortikultura di Kecamatan Kbumen, 2012

Komoditas	Jumlah Pohon ( Btg)	Produksi ( Kwt)
(1)	(2)	(3)
<b>Jumlah</b>	<b>5.527</b>	<b>27.897,96</b>
Cabe Besar	4.517	26.392,83
Cabe Rawit	-	-
Kacang Panjang	8	40,09
Tomat	7	160,82
Ketimun	-	-
Terong	-	-
Patai/ Sawi	314	347,91
Kamur	679	659,31
Kangkung	1	290,00
Bayam	1	7,00
Jeruk siam	-	-
Semangka	-	-
Bengkoang	-	-

**Tabel : 5.1.2 Lanjutan**

<b>Komoditas</b>	<b>Luas Panen ( Ha)</b>	<b>Produksi ( Kwt)</b>
(1)	(2)	(3)
<b>Jumlah</b>	<b>6.178</b>	<b>3.760,00</b>
Belimbing	87	48
durian	33	7
Mangga	3.590	2.356
alpokat	-	-
Jambu Biji	578	273
Jambu Air	129	53
Sukun	-	-
Nangka	124	123
Rambutan	1.285	865
Duku/ Langsung		
Kedondong	-	-
Sawo	-	-
Jeruk Besar	-	-
Manggis	-	-
Markisa	-	-
Sirsak	352	38

Tabel : 5.1.2 Lanjutan

Komoditas	Jumlah Rumpun ( Rump)	Produksi ( Kwt)
(1)	(2)	(3)
<b>Jumlah</b>	<b>13.520</b>	<b>7.675</b>
Pisang	12.725	7.600
Pepaya	795	75
Nanas	-	-
Kedondong	-	-

Sumber :Kebumen Dalam Angka 2013

Tabel : 5.1.3

**Luas Tanaman/ Banyaknya Tanaman Produktif  
dan Produksi Tanaman Biofarma Di  
Kecamatan Kebumen, 2012**

Komoditas		Luas Panen ( Ha)	Produksi ( Kwt)
(1)		(2)	(3)
Jahe	*)	1414	25
Mengkudu	**)	435	127
Temukunci		0.1	2
Kencur		0.98	0.40
Temulawak		0.05	1
Kunyit		0.49	20
Laos		0.05	2.60
Lempuyangan		0.14	19.50
Temuireng		0.14	20
Kapulaga		-	-

**Sumber :Kebumen Dalam Angka 2013**

Ket : \*) Satuan Luas Tanam M2

Ket : \*\*) Satuan Luas Tanam Pohon



**Tabel : 5.2.1 Populasi Ternak Di Kecamatan Kebumen, 2012**

<b>Jenis Ternak</b>	<b>Jumlah (ekor)</b>
(1)	(2)
Sapi Perah	-
Sapi Potong	977
Kerbau	19
Kuda	38
Kambing	2.472
Domba	1.897
Babi	-

**Sumber :Kebumen Dalam Angka 2013**

**Tabel : 5.2.2****Populasi Unggas Di Kecamatan  
Kebumen, 2012**

<b>Jenis Ternak</b>	<b>Jumlah (ekor)</b>
(1)	(2)
Ayam Ras Petelur	-
Ayam Ras Pedaging	11.818
Ayam Sayur	127.313
Itik	17.767
Burung Puyuh	565
Angsa	144
Itik Manila	2.479

**Sumber :Kebumen Dalam Angka 2013**

# DATA

## MENCERDASKAN BANGSA



**BADAN PUSAT STATISTIK  
KABUPATEN KEBUMEN**  
Jl. Arungbinang No. 17 A Kebumen  
Telp. (0287) 381163  
Email: bps3305@bps.go.id