

Katalog/Catalog: 1102001.3503100

KECAMATAN POGALAN DALAM ANGKA 2022



**BADAN PUSAT STATISTIK
KABUPATEN TRENGGALEK**
BPS-Statistics of Trenggalek Regency

KECAMATAN POGALAN DALAM ANGKA 2022



KECAMATAN POGALAN DALAM ANGKA 2022

Katalog BPS : 1102001.3503100
Ukuran Buku : 22 Cm x 15 Cm
Jumlah Halaman : xxii + 152 halaman
Naskah : Seksi IPDS
Tahun Terbit : 2022

Penyunting :
Seksi IPDS
BPS Kabupaten Trenggalek

Diterbitkan Oleh :
Badan Pusat Statistik Kabupaten Trenggalek

<https://trenggalekkab.bps.go.id>

TIM PENYUSUN

Penanggungjawab Umum :
Emil Wahyudiono, SST, M.Si

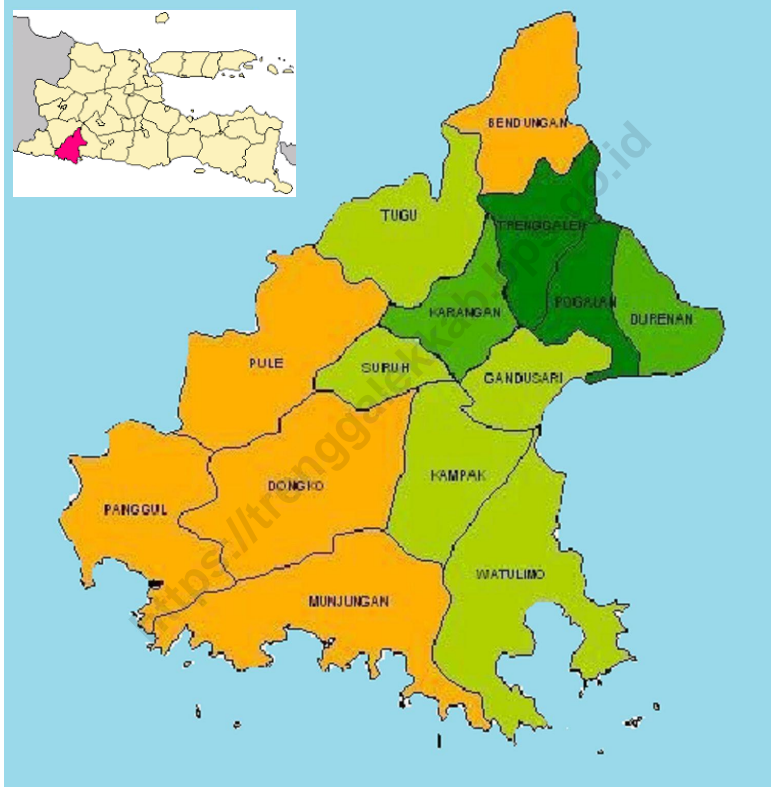
Penyunting :
Farid Ma'ruf, SST, M.Si

Penulis :
Syamsul Ma'arif, S.ST, M.Stat

Pengolah Data :
Wahyu Cahyadi Supriyanto

Gambar Kulit:
Syamsul Ma'arif, SST, M.Stat

PETA WILAYAH KABUPATEN TRENGGALEK
MAP OF TRENGGALEK REGENCY



**KEPALA BPS KABUPATEN TRENGGALEK
CHIEF STATISTICIAN OF TRENGGALEK REGENCY**



Emil Wahyudiono, SST, M.Si



KATA PENGANTAR

Publikasi Kecamatan Pogalan Dalam Angka 2022 diterbitkan oleh Badan Pusat Statistik Kabupaten Trenggalek, digunakan untuk membantu pengguna data memahami perkembangan pembangunan dan potensi yang ada di Kabupaten Trenggalek.

Buku ini merupakan pengumpulan data sekunder di tingkat kecamatan, yang memuat berbagai informasi terkait perkembangan pembangunan dan potensi di berbagai sektor yang ada di wilayah Kecamatan Pogalan. Buku Kecamatan Pogalan Dalam Angka 2022 ini diharapkan sebagai bahan rujukan dan evaluasi untuk mengembangkan perencanaan dan evaluasi pembangunan di Kabupaten Trenggalek khususnya Kecamatan Pogalan.

Kami menyadari bahwa dalam pengumpulan data, pengolahan data, dan penyajian data yang terdapat dalam buku ini masih banyak kelemahan dan kekurangan, untuk itu kami selalu mengharap saran kritik guna perbaikan dan penyempurnaan penerbitan selanjutnya.

Kami ucapkan terima kasih kepada semua pihak yang telah membantu dalam penerbitan buku ini. Semoga penerbitan buku Kecamatan Pogalan Dalam Angka 2022 ini bermanfaat untuk memenuhi kebutuhan statistik dalam berbagai sektor pembangunan.

Trenggalek, September 2022

Kepala BPS

Kabupaten Trenggalek

Emil Wahyudinno, SST, M.Si

DAFTAR ISI / CONTENTS

	Halaman <i>Page</i>
Kata Pengantar/ <i>Preface</i>	ix
Daftar Isi/ <i>Contents</i>	xi
Daftar Tabel/ <i>List of Tables</i>	xiii
Daftar Gambar/ <i>List of Figures</i>	xix
1. Geografi dan Iklim/ <i>Geography and Climate</i>	1
2. Pemerintahan/ <i>Government</i>	19
3. Penduduk dan Ketenagakerjaan/ <i>Population and Employment</i>	39
4. Sosial dan Kesejahteraan Rakyat/ <i>Social and Welfare</i>	55
5. Pertanian, Kehutanan, Peternakan, dan Perikanan/ <i>Agriculture, Forestry, Livestock, and Fishery</i>	117
6. Industri, Pertambangan, dan Energi/ <i>Industry, Mining, and Energy</i>	147

DAFTAR TABEL/LIST OF TABLES

Halaman
Page

DAFTAR TABEL/LIST OF TABLES

1. GEOGRAFI DAN IKLIM/GEOGRAPHY AND CLIMATE	1
1.1 Letak Geografis.....	5
1.2 Batas Kecamatan.....	6
1.3 Letak Astronomis dan Topografi Desa	7
1.4 Jarak dari Kantor Desa ke Kantor Kec/Kab ke Kantor Kabupaten yang Membawahi.....	8
1.5 Nama Sungai dan Nama Gunung / Bukit.....	9
1.6 Bahan Tambang /Galian	10
1.7 Keadaan Geologi Kecamatan	11
1.8 Jenis Tanah Menurut Bagian.....	12
1.9 Luas Lahan Berdasarkan Jenis Penggunaan (Ha).....	13
1.10 Jumlah Hari Hujan dan Curah Hujan 2021	14
1.11 Ketinggian dari Permukaan Laut per Desa	15
1.12 Rata-rata Kedalaman Sumber Air Tanah (Sumur) per desa.....	16
1.13 Banyaknya Sumber Air Menurut Penggunaan 2021	17
2. PEMERINTAHAN/GOVERNMENT	19
2.1 Jumlah Dusun, Rukun Warga, dan Rukun Tetangga, 2021	23
2.2 Jumlah Perangkat Desa, 2021.....	24
2.3 Banyaknya Perangkat Desa Menurut Jabatan per Desa Tahun 2021	25
2.4 Luas Bengkok Pamong/Perangkat Desa Menurut Desa dan Jenis Tanah, Tahun 2021	27
2.5 Potensi Rakyat Terlatih Menurut Latihan Dasar 2021.....	28
2.6 Potensi Linmas per Desa Menurut Pendidikan, 2021.....	29
2.7 Jumlah Suara Yang Sah Pemilu Legislatif 2019 Anggota DPRD, Dirinci Menurut Parpol dan Desa.....	30
2.8 Jumlah Suara yang Sah Pilpres dan Wapres 2019	32
2.9 Jumlah Perolehan Suara Pasangan Calon dalam Pilbub dan Wabub Trenggalek tahun 2020.....	33
2.10 Jumlah Suara Pemilu Legislatif 2019, Dirinci Menurut Partai.....	34
2.11 Jumlah Pemilih Terdaftar dan Suara Yang Masuk Pemilu Bupati dan Wakil Bupati Kabupaten Trenggalek 2020 Menurut Desa.....	35
2.12 Jumlah Pemilih Terdaftar dan Suara Yang Masuk Pemilu Gubernur dan Wakil Gubernur Tahun 2018 Dirinci Menurut Desa	36

2.13	Jumlah Pemilih Terdaftar dan Suara Yang Masuk Pemilu Presiden Tahun 2019 Dirinci Menurut Desa	37
2.14	Jumlah Pemilih Terdaftar dan Suara Yang Masuk Pemilu Legislatif 2019 Anggota DPRD Kabupaten Trenggalek Dirinci Menurut Desa..	38
3.	PENDUDUK	39
3.1	Jumlah Penduduk Menurut Jenis Kelamin, dan Sex Ratio per Desa, 2021	43
3.2	Luas Desa, Jumlah Penduduk Dan Kepadatan Penduduk, 2021	44
3.3	Banyaknya Kelahiran Bayi Menurut Jenis Kelamin Per Desa 2021	45
3.4	Banyaknya Kematian Menurut Jenis Kelamin per Desa Tahun 2021 .	46
3.5	Jumlah Penduduk Laki-laki Berdasarkan Usia Hasil Proyeksi Sensus Penduduk 2020 bulan Juni 2021	47
3.6	Jumlah Penduduk Perempuan Berdasarkan Usia Hasil Proyeksi Sensus Penduduk 2020 bulan Juni 2021	49
3.7	Penduduk Menurut Kelompok Umur 2021	51
3.8	Penduduk Menurut Kewarganegaraan dan Jenis Kelamin per Desa, 2021	53
4.	SOSIAL DAN KESEJAHTERAAN RAKYAT/SOCIAL AND WELFARE	55
4.1	Jumlah Sekolah, Kelas, Murid, dan Guru Taman Kanak-kanak Tahun 2021	59
4.2	Jumlah Sekolah, Kelas, Murid, dan Guru Sekolah Dasar dan Madrasah Ibtidaiyah, Tahun 2021	60
4.3	Jumlah Ruang Belajar Sekolah Dasar dan Madrasah Ibtidaiyah Menurut Status Tahun 2021	62
4.4	Banyaknya Murid Sekolah Dasar dan Madrasah Ibtidaiyah Menurut Jenis Kelamin Tahun 2021	64
4.5	Rata-rata Murid per Sekolah, Murid per Ruang Belajar, Murid per Guru, dan Guru per Sekolah di Sekolah Dasar, Tahun 2021	66
4.6	Banyaknya Sekolah, Ruang Belajar, Murid, dan Guru SD/MI Menurut Status Tahun 2021	68
4.7	Rata-rata Murid per Sekolah per Ruang Belajar Guru per Sekolah, Murid per Guru di SD/MI Menurut Status Sekolah, Tahun 2021	69
4.8	Banyaknya Murid SD Menurut Jenis Kelamin dan Status Sekolah, Tahun 2021	70
4.9	Banyaknya Murid Madrasah Ibtidaiyah Menurut Jenis Kelamin dan Status Sekolah Tahun 2021	71
4.10	Jumlah Peserta Ujian Nasional (UN) Sekolah Dasar Tahun 2021	72

4.11	Jumlah Sekolah Lanjutan Menurut Status Tahun 2021	73
4.12	Jumlah Guru di Sekolah Lanjutan Menurut Status Sekolah, Tahun 2021	74
4.13	Jumlah Ruang Belajar di Sekolah Lanjutan Menurut Status Sekolah, Tahun 2021	75
4.14	Jumlah Murid SMP Negeri Menurut Kelas dan Jenis Kelamin, Tahun 2021	76
4.15	Jumlah Murid SMP Swasta Menurut Kelas dan Jenis Kelamin, Tahun 2021	77
4.16	Rata-rata Murid per Sekolah, Ruang Belajar, Guru, dan Rata-rata Guru per Sekolah di SMP, Tahun 2021	78
4.17	Jumlah Madrasah Menurut Tingkat Pendidikan dan Status Sekolah Tahun 2021	79
4.18	Hasil UAS/UN SMP Negeri 2021	80
4.19	Hasil UAS/UN SMP Swasta.....	81
4.20	Rata-rata Murid per Sekolah per Ruang Belajar Guru per Sekolah, Murid per Guru di Sekolah Menengah Kejuruan Menurut Status Sekolah, Tahun 2021	82
4.21	Hasil UN SMA dan MA 2021	83
4.22	Hasil UN Sekolah Kejuruan.....	84
4.23	Banyaknya Murid di Sekolah Menengah Atas Negeri Menurut Kelas dan Jenis Kelamin, Tahun 2021	85
4.24	Banyaknya Murid di Sekolah Menengah Atas Swasta Menurut Kelas dan Jenis Kelamin, Tahun 2021	86
4.25	Rata-rata murid per sekolah, Ruang Belajar, Guru per sekolah di Sekolah Menengah Atas menurut Status Sekolah, Tahun 2021	87
4.26	Pemanfaatan Pelayanan Kesehatan Menurut Status Bayar per Bulan, Tahun 2021	88
4.27	Jumlah Fasilitas Kesehatan	89
4.28	Jumlah Tenaga Kesehatan.....	90
4.29	Fasilitas Kesehatan Menurut Desa dan Jenisnya Tahun 2021	91
4.30	Petugas Kesehatan Yang Tinggal/Menetap Menurut Desa Dan Profesinya Tahun 2021	92
4.31	Jumlah Pasangan Usia Subur yang menjadi Peserta KB Aktif Menurut Alat Kontrasepsi per Desa Tahun, 2021	93
4.32	Realisasi Pencapaian Akseptor KB Baru Menurut Alat Kontrasepsi per Desa, Tahun 2021	95

4.33	Realisasi Pencapaian Akseptor KB Baru Menurut Alat Kontrasepsi, Tahun 2021	96
4.34	Jumlah Pasangan Usia Subur dan Wanita Usia Subur per Desa di Kecamatan Pogalan, 2021	97
4.35	Jumlah Pondok Pesantren dan Madrasah Diniyah, 2021	98
4.36	Jumlah Taman Pendidikan Al Quran, Santri dan Ustad Tahun 2021 ..	99
4.37	Tanah Wakaf Per Desa (Ha) Tahun 2021	100
4.38	Jumlah Tempat Peribadatan Tahun 2021	101
4.39	Pemeluk Agama Menurut Desa dan Agama Tahun 2021	102
4.40	Organisasi Kesenian Menurut Desa dan Jenisnya Tahun 2021	103
4.41	Perkumpulan Olah Raga Menurut Desa dan Jenisnya Tahun 2021 ...	104
4.42	Jumlah Penyandang Cacat Menurut Jenisnya Tahun 2021	105
4.43	Gangguan Kriminalitas Menurut Jenisnya Tahun 2021	106
4.44	Gangguan Kecelakaan Lalu Lintas Tahun 2021	107
4.45	Kejadian Bencana Alam Tahun 2021	108
4.46	Usia Nikah Berdasarkan Umur Istri Tahun 2021	109
4.47	Banyaknya Murid di MTs Menurut Kelas dan Jenis Kelamin, 2021	110
4.48	Rata-rata Murid per Sekolah, Ruang Belajar, Guru per Sekolah MTs Menurut Status Sekolah, Tahun 2021	111
4.49	Jumlah Murid di Madrasah Aliyah Menurut Kelas dan Jenis Kelamin, 2021	112
4.50	Rata-rata Murid per Sekolah, Ruang Belajar, Guru per Sekolah di Madrasah Aliyah Menurut Status Sekolah, Tahun 2021	113
4.51	Banyaknya Murid di Sekolah Kejuruan Menurut Kelas dan Jenis Kelamin, 2021	114
4.52	Rata-rata Murid per Sekolah, Ruang Belajar, Guru per Sekolah di Sekolah Kejuruan Menurut Status Sekolah, Tahun 2021	115
5.	PERTANIAN, KEHUTANAN, PETERNAKAN, DAN PERIKANAN/AGRICULTURE, FORESTRY, LIVESTOCK, AND FISHERY	117
5.1	Luas Tanah Menurut Penggunaan (Ha) Tahun 2021	121
5.2	Luas Sawah Menurut Jenis Pengairan (Ha) Tahun 2021	122
5.3	Luas Tanah Kering Menurut Penggunaannya (Ha) Tahun 2021	123
5.4	Luas Panen Tanaman Bahan Makanan (Ha) Tahun 2021	125
5.5	Produksi Tanaman Bahan Makanan Per Ha (Kwintal) Tahun 2021	126
5.6	Produksi Sayuran (Kwintal) Tahun 2021	128
5.7	Produksi Buah-buahan (Kwintal) Tahun 2021	129
5.8	Produksi Tanaman Biofarmaka Per Triwulanan 2021	130

5.9	Populasi Ternak Tahun 2021	131
5.10	Populasi Unggas dan Aneka Ternak 2021	132
5.11	Sarana Produksi dan Pengairan	133
5.12	Perkumpulan Petani Tahun 2021	134
5.13	Alat-alat Pertanian Yang Masih Dapat Digunakan.....	135
5.14	Luas Areal Perkebunan Menurut Jenis Tanaman (Ha)	136
5.15	Luas Hutan Menurut Fungsi Hutan Dan Reboisasi (Ha).....	137
5.16	Luas Panen, Produktivitas Dan Produksi Per Sub Round Tanaman Padi Kecamatan Tahun 2021	138
5.17	Luas Panen, Produktivitas Dan Produksi Per Sub Round Tanaman Padi Sawah Kecamatan Tahun 2021	139
5.18	Luas Panen, Produktivitas Dan Produksi Per Sub Round Tanaman Padi Ladang Kecamatan Tahun 2021	140
5.19	Luas Panen, Produktivitas Dan Produksi Per Sub Round Tanaman Palawija (Jagung) Kecamatan Tahun 2021	141
5.20	Luas Panen, Produktivitas Dan Produksi Per Sub Round Tanaman Palawija (Ubi Kayu) Kecamatan Tahun 2021	142
5.21	Luas Panen, Produktivitas Dan Produksi Per Sub Round Tanaman Palawija (Kedelai) Kecamatan Tahun 2021	143
5.22	Luas Panen, Produktivitas Dan Produksi Per Sub Round Tanaman Palawija (Kacang Tanah) Kecamatan Tahun 2021	144
5.23	Luas Panen, Produktivitas Dan Produksi Per Sub Round Tanaman Palawija (Kacang Hijau) Kecamatan Tahun 2021	145
6.	INDUSTRI, PERTAMBANGAN, DAN ENERGI/INDUSTRY, MINING, AND ENERGY	147
6.1	Banyaknya Pasar Tradisional dan Pasar Modern di 2021	151
6.2	Rata-rata Harga yang Dibayar Petani Tahun 2021	152

DAFTAR GAMBAR/LIST OF FIGURES

	Halaman <i>Page</i>
1.1 Jumlah Curah Hujan Setahun Menurut Bulan di Kabupaten Trenggalek (mm), 2021	3
1.2 Luas Total Area menurut Kecamatan di Kabupaten Trenggalek (km ²), 2021	4
2.1 Jumlah Dusun, RW, dan RT menurut Desa/Kelurahan di Kecamatan Pogalan, 2021	21
2.2 Jumlah Perangkat Desa di Kecamatan Pogalan, 2021	22
3.1 Jumlah Penduduk Menurut Desa/Kelurahan di Kecamatan Pogalan, 2021	41
3.2 Sex Ratio Menurut Desa/Kelurahan di Kecamatan Pogalan, 2021	42
4.1 Jumlah Sekolah TK dan SD menurut Desa/Kelurahan di Kecamatan Pogalan, 2021	57
4.2 Jumlah Tenaga Kesehatan di Kecamatan Pogalan, 2021	58
5.1 Produksi Sayuran di Kecamatan Pogalan, 2021	119
5.2 Produksi Buah-Buahan di Kecamatan Pogalan, 2021	120
6.1 Jumlah Pasar Desa di Kecamatan Pogalan 2021	149
6.2 Jumlah Mini Market di Kecamatan Pogalan 2021	150

PENJELASAN UMUM/EXPLANATORY NOTES

Tanda-tanda, satuan-satuan, dan lain-lainnya yang digunakan dalam publikasi ini adalah sebagai berikut:

Symbols, measurement units, and acronyms which are used in this publication, are as follows:

1. TANDA-TANDA/SYMBOLS

Data tidak tersedia/Data not available	: ...
Tidak ada atau nol /Null or zero	: -
Data dapat diabaikan/Data negligible	: 0
Tanda decimal/Decimal point	: ,
Data tidak dapat ditampilkan/Not applicable	: NA
Angka estimasi/Estimated figures	: e
Angka diperbaiki/Revised figures	: r
Angka sementara/Preliminary figures	: x
Angka sangat sementara/Very preliminary figures	: xx
Angka sangat sangat sementara/Very very preliminary figures	: xxx

2. SATUAN/UNITS

barel/barrel	: 158,99 liter/litres = 1/6,2898 m ³
hektar (ha)/hectare (ha)	: 10 000 m ²
kilometer (km)/kilometres (km)	: 1 000 meter/meters (m)
knot/knot	: 1,8523 km/jam (km/hour)
kuintal/quintal	: 100 kg
KWh	: 1 000 Watt hour
MWh	: 1 000 KWh
liter (untuk beras)/litre (for rice)	: 0,80 kg
MMSCF	: 1/35,3 m ³
metrik ton (m.ton)/metric ton (m. ton)	: 0,98421 long ton = 1 000 kg
ons/ounce	: 28,31 gram/grams
ton	: 1 000 kg

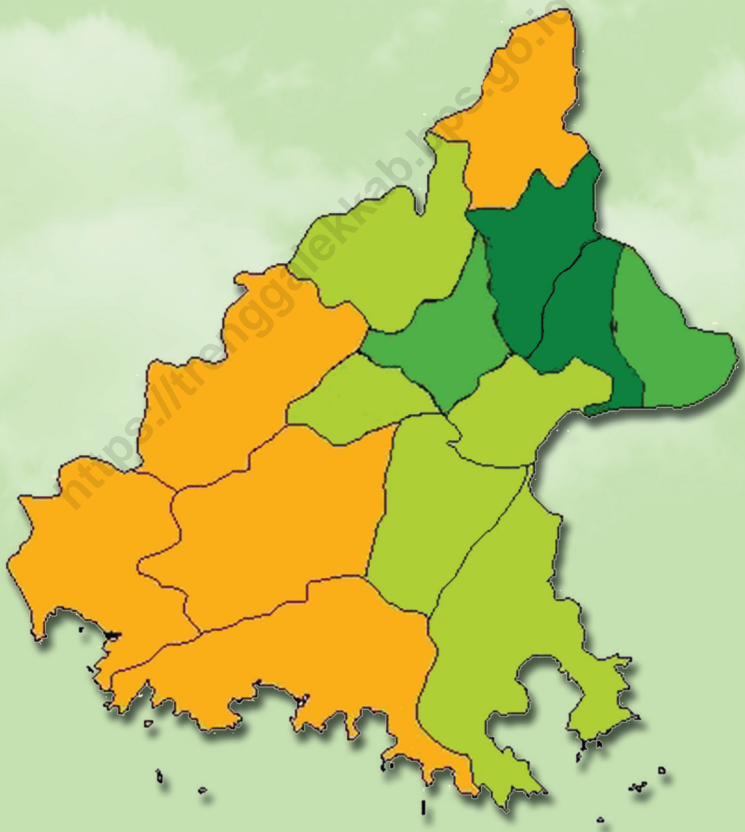
Satuan lain: buah, dus, butir, helai/lembar, kaleng, batang, pulsa, ton kilometer (ton-km), jam, menit, persen (%).

Other units: unit, pack, pieces, sheet, tin, pulse, ton-kilometres(ton-km), hour, minute, percent (%).

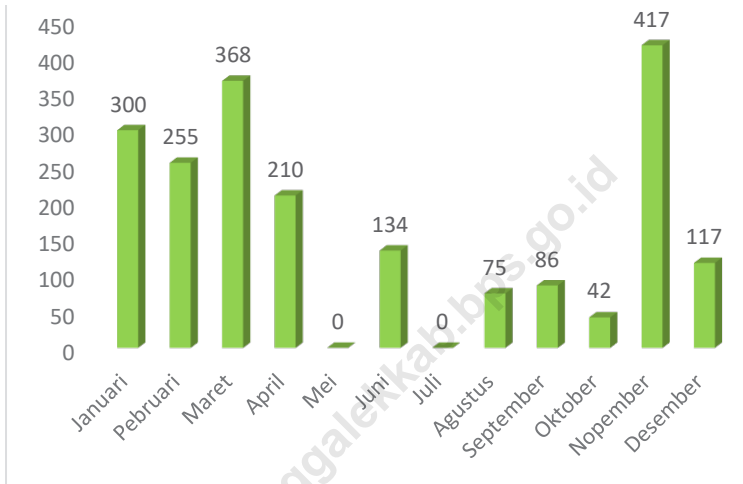
Perbedaan angka di belakang koma disebabkan oleh pembulatan angka.
The difference in decimal numbers is caused by rounding.

01

GEOGRAFI DAN IKLIM *Geography and Climate*

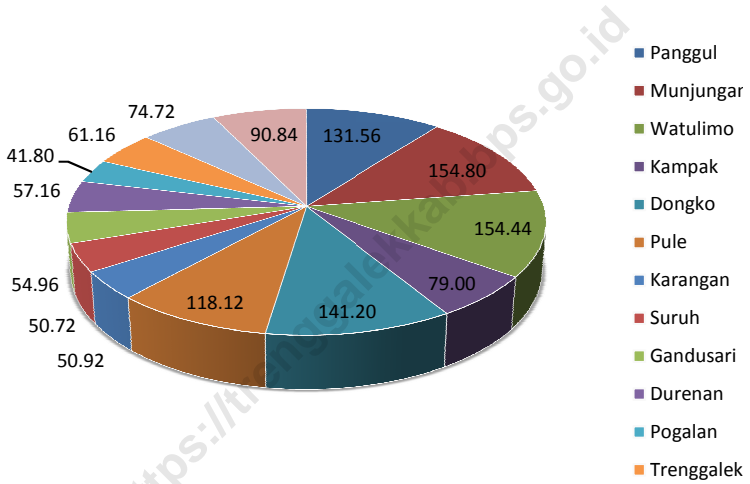


Gambar 1.1

Jumlah Curah Hujan Setahun Menurut Bulan di Kabupaten Trenggalek (mm), 2021

Sumber / Source: Pengamat Pengairan Kec. Pogalan

Gambar 1.2 Luas Total Area menurut Kecamatan di Kabupaten Trenggalek (km²), 2021



Sumber / Source: Badan Pertanahan Nasional Kabupaten Trenggalek

Tabel 1.1 **Letak Geografis**

No	Uraian	Diantara
(1)	(2)	(3)
1	Bujur Timur	111 24' dan 112 1'
2	Lintang Selatan	7 53' dan 8 34'
3	Luas Wilayah	89,28 dpl

Sumber / Source: BPS Kabupaten Trenggalek

Tabel 1.2 Batas Kecamatan

No	Bagian	Perbatasan Dengan
(1)	(2)	(3)
1	Utara	Kab. Tulung Agung
2	Timur laut	Kec. Durenan
3	Timur	Kec. Durenan
4	Tenggara	Kec. Durenan
5	Selatan	Kec. Gandusari
6	Barat daya	Kec. Gandusari
7	Barat	Kec. Trenggalek
8	Barat laut	Kec. Trenggalek

Sumber / Source: BPS Kabupaten Trenggalek

Tabel 1.3 Letak Astronomis dan Topografi Desa

No	Desa	Letak Astronomis	Topografi
(1)	(2)	(3)	(4)
1	Ngadirejo	111,76439 BT - 8,12147 LS	Dataran
2	Kedunglurah	111,74443 BT - 8,09400 LS	Dataran
3	Bendorejo	111,75354 BT - 8,09255 LS	Dataran
4	Wonocoyo	111,73647 BT - 8,10072 LS	Dataran
5	Ngetal	111,73127 BT - 8,09372 LS	Dataran
6	Ngadirenggo	111,74863 BT - 8,0950 LS	Dataran
7	Gembleb	111,45294 BT - 8,04230 LS	Dataran
6	Ngulanwetan	111,76450 BT - 8,04282 LS	Dataran
9	Ngulankulon	111,74750 BT - 8,06533 LS	Dataran
10	Pogalan	111,71365 BT - 8,04874 LS	Dataran

Sumber / Source: BPS Kabupaten Trenggalek

Tabel 1.4 Jarak dari Kantor Desa ke Kantor Kec/Kab ke Kantor Kabupaten yang Membawahi

No	Desa	Kantor Kecamatan (km)	Kantor Kabupaten (km)
(1)	(2)	(3)	(4)
1	Ngadirejo	7	16
2	Kedunglurah	3	12
3	Bendorejo	0,5	9
4	Wonocoyo	4	9
5	Ngetal	1,5	7
6	Ngadirenggo	2,5	7
7	Gembleb	4	8
6	Ngulanwetan	5	7
9	Ngulankulon	4	6
10	Pogalan	4	5

Sumber / Source: BPS Kabupaten Trenggalek

Tabel 1.5 Nama Sungai dan Nama Gunung / Bukit

No	Desa	Nama Sungai	Nama Gunung/Bukit
(1)	(2)	(3)	(4)
1	Ngadirejo	Parit Raya	-
2	Kedunglurah	Klitik	-
3	Bendorejo	-	-
4	Wonocoyo	-	-
5	Ngetal	-	-
6	Ngadirenggo	Sukun	-
7	Gembleb	-	Rajekwesi
6	Ngulanwetan	-	-
9	Ngulankulon	-	-
10	Pogalan	Ngasinan	-

Sumber / Source: BPS Kabupaten Trenggalek

Tabel 1.6 Bahan Tambang /Galian

No	Jenis Tambang	Lokasi
(1)	(2)	(3)
1	Tanah Liat	-
2	Pasir	Kedunglurah, Ngadirenggo
3	Batu Gunung dan Batu Belah	Ngadirejo, Kedunglurah
4	Tanah Kaolin	-

Sumber /Source: Dinas Linduptamben

Tabel 1.7 Keadaan Geologi Kecamatan

No	Jenis Tanah	Presentase (%)
(1)	(2)	(3)
1.	Litosol	100% = Entisual/ Inceptisol
2.	Komplek Litosol Mediteran dan Rensime	-
3.	Aluvial Kelabu	-
4.	Komplek Litosol Coklat Kemerahan dan Litosol	-

Sumber / Source: Dinas Linduptamben

Tabel 1.8 Jenis Tanah Menurut Bagian

No	Bagian	Jenis Tanah
(1)	(2)	(3)
1	Utara	Entisual/ inceptisol
2	Timur	Entisual/ inceptisol
3	Selatan	Entisual/ inceptisol
4	Barat	Entisual/ inceptisol

Sumber / Source: Dinas Linduptamben

Tabel 1.9 Luas Lahan Berdasarkan Jenis Penggunaan (Ha)

No	Penggunaan	2017	2018	2019	2020	2021
(1)	(2)	(3)	(4)	(5)	(6)	(7)
1	Tanah Sawah	1 232	1 232	1 232	1 174	1 174
	- Irigasi Teknis	1 027	1 027	1 027	1 027	1 078
	- Irigasi 1/2Teknis	-	-	-	-	-
	- Irigasi Sederhana	-	-	-	-	-
	- Irigasi Desa / Non PU	-	-	-	-	-
	- Tadah Hujan	205	205	205	147	96
2	Lahan Kering	2 234	2 234	2 234	3 006	2 007
	- Pekarangan	675	675	675	675	675
	- Tegal/ Kebun	560	560	560	1 332	1 332
	- Hutan Rakyat	75	75	75	75	0
	- Hutan Negara	924	924	924	924	0
3	Lahan Lainnya	714	714	714	-	999
	-Tambak	-	-	-	-	-
	-Perkebunan	-	-	-	-	-
	-Lainnya	714	714	714	-	999
	Jumlah	4 180	4 180	4 180	4 180	4 180

Sumber / Source: Mantri Tani Kec.

Tabel 1. 10 Jumlah Hari Hujan dan Curah Hujan 2021

No	Desa	Hari Hujan	Curah Hujan	Hujan Maksimum	Rata-rata Curah Hujan (kol 4/kol3)
(1)	(2)	(3)	(4)	(5)	(6)
1.	Januari	18	300	40	16,67
2.	Pebruari	11	255	47	23,18
3.	Maret	14	368	50	26,29
4.	April	10	210	60	21,00
5.	Mei	0	0	0	0,00
6.	Juni	6	134	90	22,33
7.	Juli	0	0	0	0,00
8.	Agustus	5	75	25	15,00
9.	September	10	86	23	8,60
10.	Oktober	4	42	25	10,50
11.	Nopember	17	417	37	24,53
12.	Desember	10	117	46	11,70

Sumber / Source: Pengamat Perairan Kec. Pogalan

Tabel 1.11 Ketinggian dari Permukaan Laut per Desa

No	Desa	Ketinggian (m)
(1)	(2)	(3)
1	Ngadirejo	89,28
2	Kedunglurah	89,28
3	Bendorejo	89,28
4	Wonocoyo	89,28
5	Ngetal	89,28
6	Ngadirenggo	89,28
7	Gembleb	89,28
6	Ngulanwetan	89,28
9	Ngulankulon	89,28
10	Pogalan	89,28

Sumber / Source: Pengamat Perairan Kec. Pogalan

Keterangan: Diukur dari kantor Pemerintahan setempat (Balai Desa)

Tabel 1.12 Rata-rata Kedalaman Sumber Air Tanah (Sumur) per desa

No	Desa	Kedalaman (m)
(1)	(2)	(3)
1	Ngadirejo	7
2	Kedunglurah	8
3	Bendorejo	10
4	Wonocoyo	10
5	Ngetal	10
6	Ngadirenggo	8
7	Gembleb	8
6	Ngulanwetan	8
9	Ngulankulon	8
10	Pogalan	8

Sumber / Source: BPS Kabupaten Trenggalek

Tabel 1.13 Banyaknya Sumber Air Menurut Penggunaan 2021

No	Desa	Irigasi	Irigasi dan Air Minum	Jumlah
(1)	(2)	(3)	(4)	(5)
1	Ngadirejo	0	805	805
2	Kedunglurah	0	1500	1500
3	Bendorejo	0	1695	1695
4	Wonocoyo	0	1307	1307
5	Ngetal	0	1791	1791
6	Ngadirenggo	0	2013	2013
7	Gembleb	1	1924	1925
6	Ngulanwetan	5	404	409
9	Ngulankulon	0	479	479
10	Pogalan	0	1324	1324
	Jumlah	6	13242	13248

Sumber / Source: Pengamat Perairan Kec. Pogalan

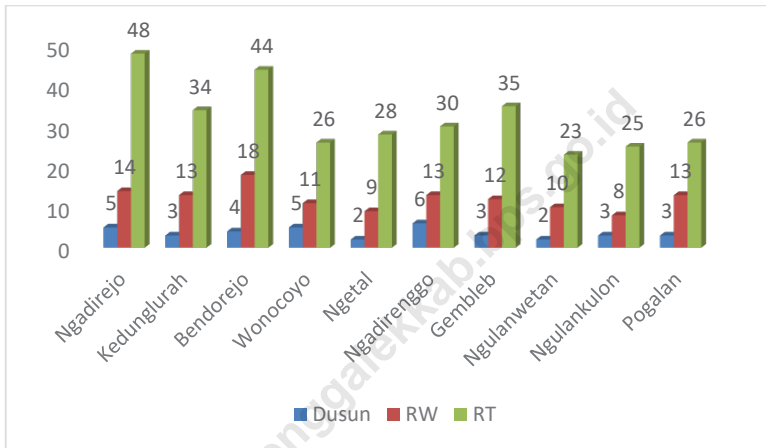
02

PEMERINTAHAN
Government



Gambar 2.1
Figures

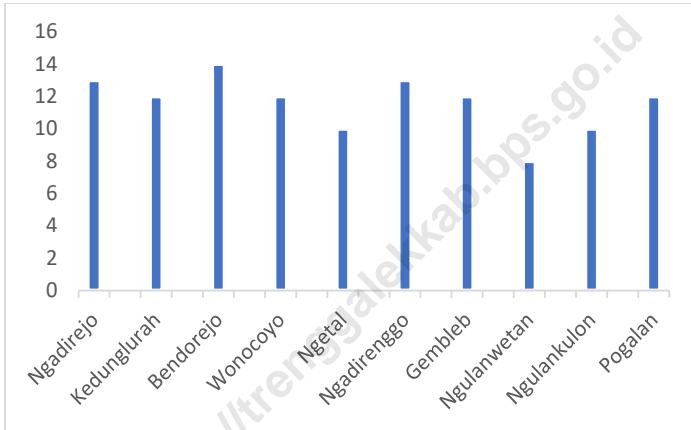
Jumlah Dusun, RW, dan RT menurut Desa/Kelurahan di Kecamatan Pogalan, 2021



Sumber / Source : Desa

Gambar 2.2
Figures

Jumlah Perangkat Desa di Kecamatan Pogalan, 2021



Sumber / Source: Desa

Tabel 2.1 Jumlah Dusun, Rukun Warga, dan Rukun Tetangga, 2021

No	Desa	Dusun	Rukun Warga (RW)	Rukun Tetangga (RT)
(1)	(2)	(3)	(4)	(5)
1	Ngadirejo	5	14	48
2	Kedunglurah	3	13	34
3	Bendorejo	4	18	44
4	Wonocoyo	5	11	26
5	Ngetal	2	9	28
6	Ngadirenggo	6	13	30
7	Gembleb	3	12	35
6	Ngulanwetan	2	10	23
9	Ngulankulon	3	8	25
10	Pogalan	3	13	26
Jumlah		36	121	319

Sumber / Source: Desa

Tabel 2.2 Jumlah Perangkat Desa, 2021

No	Desa	Jumlah Perangkat
(1)	(2)	(3)
1	Ngadirejo	13
2	Kedunglurah	12
3	Bendorejo	14
4	Wonocoyo	12
5	Ngetal	10
6	Ngadirenggo	13
7	Gembleb	12
8	Ngulanwetan	8
9	Ngulankulon	10
10	Pogalan	12
Jumlah		116

Sumber / Source: Desa

Tabel 2.3 **Banyaknya Perangkat Desa Menurut Jabatan per Desa Tahun 2021**

No	Desa	Kepala Desa	Sekdes	Kasun
(1)	(2)	(3)	(4)	(5)
1	Ngadirejo	1	1	5
2	Kedunglurah	1	1	4
3	Bendorejo	1	1	4
4	Wonocoyo	1	1	4
5	Ngetal	1	1	2
6	Ngadirenggo	1	1	4
7	Gembleb	1	1	3
6	Ngulanwetan	1	0	2
9	Ngulankulon	1	1	3
10	Pogalan	1	1	4
Jumlah		10	9	35

Sumber / Source: Desa

Lanjutan Tabel 2.3

No	Desa	Kepala Urusan				Kepala Seksi			
		Keuangan	Perencanaan	Umum	Pemerintahan	Kesejahteraan	Pelayanan	Staf	
(1)	(2)	(3)	(4)	(5)	(6)	(7)	(8)	(9)	
1	Ngadirejo	1	1	1	1	1	1	0	
2	Kedunglurah	1	1	1	1	1	1	0	
3	Bendorejo	1	1	1	1	1	1	2	
4	Wonocoyo	1	1	1	1	1	1	0	
5	Ngetal	1	1	1	1	1	1	0	
6	Ngadirenggo	1	1	1	1	1	1	1	
7	Gembleb	1	1	1	1	1	1	1	
6	Ngulanwetan	1	0	0	1	1	1	0	
9	Ngulankulon	1	0	0	1	1	1	0	
10	Pogalan	1	1	1	1	1	1	0	
Jumlah		10	8	8	10	10	10	4	

Sumber / Source: Desa

Tabel 2.4 Luas Bengkok Pamong/Perangkat Desa Menurut Desa dan Jenis Tanah, Tahun 2021

No	Desa	Luas Bengkok (ha)		Jumlah
		Tanah Sawah	Tanah Kering	
(1)	(2)	(3)	(4)	(5)
1	Ngadirejo	24,00	0	24,00
2	Kedunglurah	20,60	0	20,60
3	Bendorejo	38,00	0	38,00
4	Wonocoyo	13,80	0	13,80
5	Ngetal	17,00	0	17,00
6	Ngadirenggo	36,00	0	36,00
7	Gembleb	27,20	0	27,20
8	Ngulanwetan	14,80	0	14,80
9	Ngulankulon	13,80	0	13,80
10	Pogalan	10,00	0	10,00
Jumlah		215,20	0.00	215,20

Sumber / Source: Desa

Tabel 2.5 **Potensi Rakyat Terlatih Menurut Latihan Dasar 2021**

No	Desa	Linmas	Kamra	Wanra	Jumlah
(1)	(2)	(3)	(4)	(5)	(6)
1	Ngadirejo	21	1	0	22
2	Kedunglurah	19	7	0	26
3	Bendorejo	24	10	0	34
4	Wonocoyo	17	13	0	30
5	Ngetal	21	10	0	31
6	Ngadirenggo	39	9	0	48
7	Gembleb	16	5	0	21
6	Ngulanwetan	27	4	0	31
9	Ngulankulon	12	8	0	20
10	Pogalan	26	6	0	32
Jumlah		222	73	0	295

Sumber / Source : Kantor Kecamatan

Tabel 2.6 **Potensi Linmas per Desa Menurut Pendidikan, 2021**

No	Desa	Potensi Linmas	Pendidikan		Lat. Dasar	Belum Terlatih
			Lat. Penang. Bencana	Suskalak		
(1)	(2)	(3)	(4)	(5)	(6)	(7)
1	Ngadirejo	22	0	2	20	2
2	Kedunglurah	26	0	2	26	0
3	Bendorejo	34	0	2	24	10
4	Wonocoyo	30	0	2	30	0
5	Ngetal	31	0	2	20	11
6	Ngadirenggo	48	0	2	41	7
7	Gembleb	21	0	2	21	0
8	Ngulanwetan	31	0	2	31	0
9	Ngulankulon	20	0	2	20	0
10	Pogalan	32	0	2	25	7
Jumlah		295	0	20	258	37

Sumber / Source : Kantor Kecamatan

Tabel 2.7 Jumlah Suara Yang Sah Pemilu Legislatif 2019 Anggota DPRD, Dirinci Menurut Parpol dan Desa

No	Desa	NASDEM	PKB	PKS	PDIP	GOLKAR	GERINDRA
(1)	(2)	(3)	(4)	(5)	(6)	(7)	(8)
1	Ngadirejo	25	1 533	665	554	138	39
2	Kedunglurah	6	1 974	329	117	205	37
3	Bendorejo	29	1 814	890	740	411	131
4	Wonocoyo	14	777	133	797	91	108
5	Ngetal	10	1 048	300	816	130	58
6	Ngadirenggo	36	925	1 266	1 051	330	74
7	Gembleb	52	636	175	998	551	98
6	Ngulanwetan	22	330	223	609	344	48
9	Ngulankulon	25	448	181	924	196	73
10	Pogalan	26	591	395	869	506	150
Jumlah		245	10 076	4 557	7 475	2 396	816

Sumber / Source : PPK Kec.

Lanjutan Tabel 2.7

No	Desa	DEMOKRAT	PAN	PPP	HANURA	PERINDO	PSI
(1)	(2)	(3)	(4)	(5)	(6)	(7)	(8)
1	Ngadirejo	138	7	89	14	11	4
2	Kedunglurah	303	9	41	1	23	4
3	Bendorejo	338	121	178	159	25	16
4	Wonocoyo	93	212	43	18	9	2
5	Ngetal	132	25	30	2	13	9
6	Ngadirenggo	315	62	49	59	39	7
7	Gembleb	291	45	51	4	22	16
6	Ngulanwetan	251	101	62	72	14	8
9	Ngulankulon	107	122	18	11	21	7
10	Pogalan	364	257	51	31	27	15
Jumlah		2.332	961	612	371	204	88

Sumber / Source : PPK Kec.

Tabel 2.8 Jumlah Suara yang Sah Pilpres dan Wapres 2019

No	Desa	(01) Ir. H Joko Widodo - Prof. Dr. (HC) KH. Ma'ruf Amin	(02) H. Prabowo Subianto - H. Sandiaga Salahudin Uno
(1)	(2)	(3)	(4)
1	Ngadirejo	2 937	464
2	Kedunglurah	2 565	607
3	Bendorejo	3 997	1 199
4	Wonocoyo	1 851	616
5	Ngetal	2 175	604
6	Ngadirenggo	3 358	1 071
7	Gembleb	2 439	673
6	Ngulanwetan	1 654	533
9	Ngulankulon	1 628	648
10	Pogalan	2 341	1 170
Jumlah		24 945	7 585

Sumber / Source : PPK Kec.

Tabel 2.9 Jumlah Perolehan Suara Pasangan Calon dalam Pilbub dan Wabub Trenggalek tahun 2020

No	Desa	Ir. Alfian Rianto, M. TECH - Zaenal Fanani, S.ST., M.M.T	Mochamad Nur Arifin - Syah Muhamad Natanegara
(1)	(2)	(3)	(4)
1	Ngadirejo	1 182	2 162
2	Kedunglurah	674	2 250
3	Bendorejo	1 023	3 189
4	Wonocoyo	543	1 662
5	Ngetal	567	1 805
6	Ngadirenggo	692	3 128
7	Gemlemb	442	2 244
6	Ngulanwetan	334	1 565
9	Ngulankulon	369	1 536
10	Pogalan	724	2 267
Jumlah		6 550	21 808

Sumber / Source: KPU Kabupaten Trenggalek

Tabel 2.10 Jumlah Suara Pemilu Legislatif 2019, Dirinci Menurut Partai

No	Nama Partai	D P R. RI	DPRD. I	DPRD. II
(1)	(2)	(3)	(4)	(5)
1	NASDEM	847	633	245
2	PKB	7 376	8 825	10 076
3	PKS	1 787	1 833	4 557
4	PDI PERJUANGAN	6 690	6 498	7 475
5	GOLKAR	2 261	1 776	2 902
6	GERINDRA	1 248	1 501	816
7	DEMOKRAT	3 069	1 168	2 332
8	PAN	428	666	961
9	PPP	450	337	612
10	HANURA	95	71	371
11	PBB	26	33	12
12	PKPI	22	15	4
13	GARUDA	27	58	23
14	BERKARYA	275	247	105
15	PERINDO	593	364	204
16	PSI	164	130	88
Jumlah		25 538	24 155	30 783

Sumber / Source: PPK Kec.

Tabel 2.11 Jumlah Pemilih Terdaftar dan Suara Yang Masuk Pemilu Bupati dan Wakil Bupati Kabupaten Trenggalek 2020 Menurut Desa

No	Desa	Pemilih Terdaftar	Jumlah Suara Yang Masuk	Persentase	Jumlah TPS
(1)	(2)	(3)	(4)	(5)	(6)
1	Ngadirejo	4 425	3 407	76,99	11
2	Kedunglurah	3 953	2 987	75,56	11
3	Bendorejo	6 540	4 403	67,32	19
4	Wonocoyo	2 982	2 281	76,49	8
5	Ngetal	3 410	2 500	73,31	9
6	Ngadirenggo	5 532	4 075	73,66	16
7	Gemlemb	4 173	2 815	67,46	11
8	Ngulanwetan	2 944	1 978	67,19	7
9	Ngulankulon	2 906	2 004	68,96	7
10	Pogalan	4 453	3 159	70,94	12
Jumlah		41 318	29 609	71,79	111

Sumber / Source: PPK Kec.

Tabel 2.12 Jumlah Pemilih Terdaftar dan Suara Yang Masuk Pemilu Gubernur dan Wakil Gubernur Tahun 2018 Dirinci Menurut Desa

No	Desa	Pemilih Terdaftar	Jumlah Suara Yang Masuk	Persentase	Jumlah TPS
(1)	(2)	(3)	(4)	(5)	(6)
1	Ngadirejo	4 355	3 015	69,23	10
2	Kedunglurah	3 825	2 729	71,35	8
3	Bendorejo	6 515	4 557	69,95	13
4	Wonocoyo	2 927	2 240	76,53	5
5	Ngetal	3 325	2 430	73,08	7
6	Ngadirenggo	5 430	3 913	72,06	11
7	Gemleb	4 016	2 847	70,89	8
6	Ngulanwetan	2 855	1 923	67,36	5
9	Ngulankulon	2 932	2 013	68,66	5
10	Pogalan	4 443	3 126	70,36	9
Jumlah		40 623	28 793	70,95	81

Sumber / Source : KPU Kab. Trenggalek

Tabel 2.13 Jumlah Pemilih Terdaftar dan Suara Yang Masuk Pemilu Presiden Tahun 2019 Dirinci Menurut Desa

No	Desa	Pemilih Terdaftar	Jumlah Suara Yang Masuk	Persentase	Jumlah TPS
(1)	(2)	(3)	(4)	(5)	(6)
1	Ngadirejo	4 337	3 475	80,12	18
2	Kedunglurah	3 914	3 246	82,93	15
3	Bendorejo	6 597	5 314	80,55	27
4	Wonocoyo	3 009	2 530	84,08	12
5	Ngetal	3 368	2 833	84,12	13
6	Ngadirenggo	5 500	4 567	83,04	21
7	Gembleb	4 056	3 227	79,56	17
6	Ngulanwetan	2 887	2 249	77,90	11
9	Ngulankulon	2 955	2 327	78,75	12
10	Pogalan	4 087	3 264	79,86	16
Jumlah		40 710	33 032	81,09	162

Sumber / Source : KPU Kab. Trenggalek

Tabel 2.14 Jumlah Pemilih Terdaftar dan Suara Yang Masuk Pemilu Legislatif 2019 Anggota DPRD Kabupaten Trenggalek Dirinci Menurut Desa

No	Desa	Pemilih Terdaftar	Jumlah Suara Yang Masuk	Persentase	Jumlah TPS
(1)	(2)	(3)	(4)	(5)	(6)
1	Ngadirejo	4 337	3 475	80,12	18
2	Kedunglurah	3 914	3 246	82,93	*15
3	Bendorejo	6 597	5 314	80,55	27
4	Wonocoyo	3 009	2 530	84,08	12
5	Ngetal	3 368	2 833	84,12	13
6	Ngadirenggo	5 500	4 567	83,04	21
7	Gembleb	4 056	3 227	79,56	17
6	Ngulanwetan	2 887	2 249	77,90	11
9	Ngulankulon	2 955	2 327	78,75	12
10	Pogalan	4 087	3 264	79,86	16
Jumlah		40 710	33 032	81,09	162

Sumber / Source: PPK Kec.

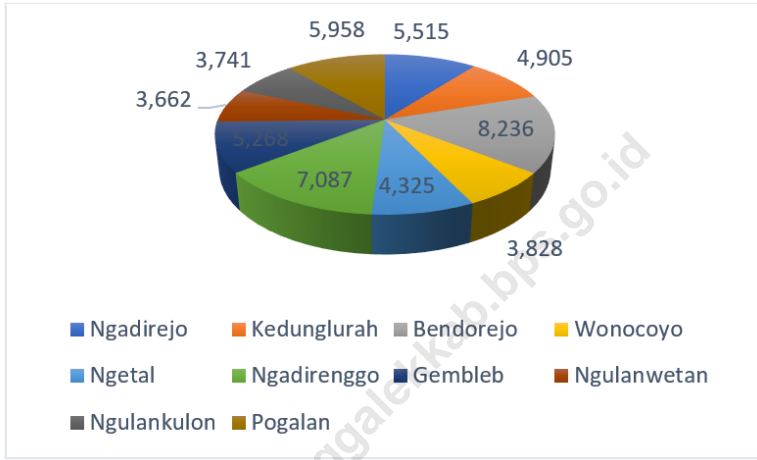
03

PENDUDUK DAN KETENAGAKERJAAN

Population and Employment



Gambar 3.1 Jumlah Penduduk Menurut Desa/Kelurahan di Kecamatan Pogalan, 2021



Sumber / Source : Proyeksi Penduduk BPS Kabupaten Trenggalek

Gambar 3.2 Sex Ratio Menurut Desa/Kelurahan di Kecamatan Pogalan, 2021



Sumber / Source : Proyeksi Penduduk BPS Kabupaten Trenggalek

Tabel 3.1 Jumlah Penduduk Menurut Jenis Kelamin, dan Sex Ratio per Desa, 2021

No	Desa	Penduduk		Sex Ratio (%)
		Laki-Laki	Perempuan	
(1)	(2)	(3)	(4)	(5)
1	Ngadirejo	2 814	2 701	104,18
2	Kedunglurah	2 488	2 417	102,94
3	Bendorejo	4 132	4 104	100,68
4	Wonocoyo	1 939	1 889	102,65
5	Ngetal	2 196	2 129	103,15
6	Ngadirenggo	3 526	3 561	99,02
7	Gembleb	2 638	2 630	100,30
6	Ngulanwetan	1 862	1 800	103,44
9	Ngulankulon	1 895	1 846	102,65
10	Pogalan	2 944	3 014	97,68
Jumlah		26 434	26 091	101,31

Sumber / Source : Proyeksi Penduduk BPS Kabupaten Trenggalek

Tabel 3.2 Luas Desa, Jumlah Penduduk Dan Kepadatan Penduduk, 2021

No	Desa	Luas Desa (km2)	Jumlah Penduduk	Kepadatan Penduduk (Jiwa/km2)
(1)	(2)	(3)	(4)	(5)
1	Ngadirejo	4,54	5 856	1 289
2	Kedunglurah	3,14	4 628	1 474
3	Bendorejo	6,80	7 530	1 107
4	Wonocoyo	3,41	3 583	1 052
5	Ngetal	2,26	4 481	1 984
6	Ngadirenggo	5,35	6 874	1 285
7	Gembleb	4,54	4 353	960
6	Ngulanwetan	3,33	3 232	969
9	Ngulankulon	1,727	3 456	2 001
10	Pogalan	6	5 128	855
Jumlah		41,09	49 121	12 977

Sumber / Source: Proyeksi Penduduk BPS Kabupaten Trenggalek

Tabel 3.3 Banyaknya Kelahiran Bayi Menurut Jenis Kelamin Per Desa 2021

No	Desa	Laki-Laki	Perempuan	Jumlah
(1)	(2)	(3)	(4)	(5)
1	Ngadirejo
2	Kedunglurah
3	Bendorejo
4	Wonocoyo
5	Ngetal
6	Ngadirenggo
7	Gembleb
6	Ngulanwetan
9	Ngulankulon
10	Pogalan
Jumlah	

Sumber / Source :

Tabel 3.4 **Banyaknya Kematian Menurut Jenis Kelamin per Desa Tahun 2021**

No	Desa	Laki-Laki	Perempuan	Jumlah
(1)	(2)	(3)	(4)	(5)
1	Ngadirejo
2	Kedunglurah
3	Bendorejo
4	Wonocoyo
5	Ngetal
6	Ngadirenggo
7	Gembleb
6	Ngulanwetan
9	Ngulankulon
10	Pogalan
Jumlah	

Sumber / Source:

Tabel 3.5 Jumlah Penduduk Laki-laki Berdasarkan Usia Hasil Proyeksi Sensus Penduduk 2010 bulan Juni 2021

No	Usia	Jumlah Penduduk Laki-Laki
(1)	(2)	(3)
1	0-4	1 709
2	5-9	1 755
3	10-14	1 821
4	15-19	1 928
5	20-24	1 958
6	25-29	1 839
7	30-34	1 844
6	35-39	1 825
Jumlah		14 679

Sumber / Source: Proyeksi Penduduk BPS Kabupaten Trenggalek

Lanjutan Tabel 3.5

No	Usia	Jumlah Penduduk Laki-Laki
(1)	(2)	(3)
1	40-44	1 861
2	45-49	1 995
3	50-54	1 959
4	55-59	1 731
5	60-64	1 405
6	65-69	1 191
7	70-74	818
6	75+	795
Jumlah		11 755

Sumber / Source: Proyeksi Penduduk BPS Kabupaten Trenggalek

Tabel 3.6 Jumlah Penduduk Perempuan Berdasarkan Usia Hasil Proyeksi Sensus Penduduk 2010 bulan Juni 2021

No	Usia	Jumlah Penduduk Perempuan
(1)	(2)	(3)
1	0-4	1 596
2	5-9	1 697
3	10-14	1 721
4	15-19	1 754
5	20-24	1 801
6	25-29	1 718
7	30-34	1 835
6	35-39	1 927
Jumlah		14 049

Sumber / Source: Proyeksi Penduduk BPS Kabupaten Trenggalek

Lanjutan Tabel 3.6

No	Usia	Jumlah Penduduk Perempuan
(1)	(2)	(3)
1	40-44	1 916
2	45-49	2 027
3	50-54	1 951
4	55-59	1 725
5	60-64	1 439
6	65-69	1 175
7	70-74	728
6	75+	1 081
Jumlah		12 042

Sumber / Source: Proyeksi Penduduk BPS Kabupaten Trenggalek

Tabel 3.7 Penduduk Menurut Kelompok Umur 2021

No	Usia	Jumlah Penduduk
(1)	(2)	(3)
1	0-4	3 305
2	5-9	3 452
3	10-14	3 542
4	15-19	3 682
5	20-24	3 759
6	25-29	3 557
7	30-34	3 679
6	35-39	3 752
Jumlah		28 728

Sumber / Source: Proyeksi Penduduk BPS Kabupaten Trenggalek

Lanjutan Tabel 3.7

No	Usia	Jumlah Penduduk
(1)	(2)	(3)
1	40-44	3 777
2	45-49	4 022
3	50-54	3 910
4	55-59	3 456
5	60-64	2 844
6	65-69	2 366
7	70-74	1 546
6	75+	1 876
Jumlah		23 797

Sumber / Source: Proyeksi Penduduk BPS Kabupaten Trenggalek

Tabel 3.8 Penduduk Menurut Kewarganegaraan dan Jenis Kelamin per Desa, 2021

No	Desa	WNI		WNA		Jumlah
		Laki-Laki	Perempuan	Laki-Laki	Perempuan	
(1)	(2)	(3)	(4)	(5)	(6)	(7)
1	Ngadirejo	2 814	2 701	0	0	5 515
2	Kedunglurah	2 488	2 417	0	0	4 905
3	Bendorejo	4 132	4 104	0	0	8 236
4	Wonocoyo	1 939	1 889	0	0	3 828
5	Ngetal	2 196	2 129	0	0	4 325
6	Ngadirenggo	3 526	3 561	0	0	7 087
7	Gembleb	2 638	2 630	0	0	5 268
6	Ngulanwetan	1 862	1 800	0	0	3 662
9	Ngulankulon	1 895	1 846	0	0	3 741
10	Pogalan	2 944	3 014	0	0	5 958
Jumlah		26 434	26 091	0	0	52 525

Sumber / Source: Proyeksi Penduduk BPS Kabupaten Trenggalek

04

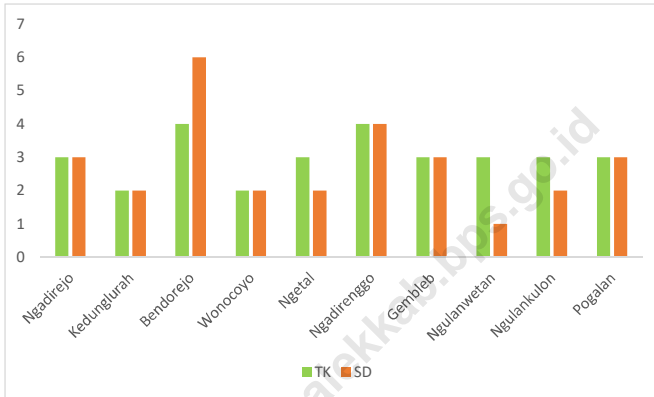
SOSIAL DAN KESEJAHTERAAN RAKYAT

Social and Welfare

<https://trenggalekkab.bps.go.id>

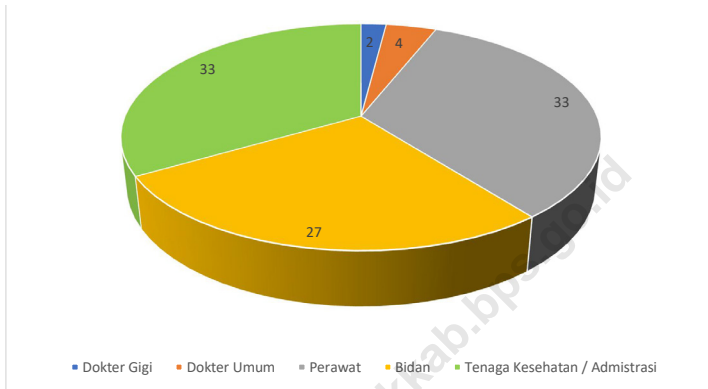


Gambar 4.1 Jumlah Sekolah TK dan SD menurut Desa/Kelurahan di Kecamatan Pogalan, 2021



Sumber / Source: Cabang Dinas Pendidikan Kecamatan Pogalan

Gambar 4.2 Jumlah Tenaga Kesehatan di Kecamatan Pogalan, 2021



Sumber / Source: Puskesmas Pogalan dan Puskesmas Ngulankulon

Tabel 4.1 Jumlah Sekolah, Kelas, Murid, dan Guru Taman Kanak-kanak Tahun 2021

No.	Desa	Sekolah	Ruang Belajar	Murid	Guru
(1)	(2)	(3)	(4)	(5)	(6)
1	Ngadirejo	3	6	66	6
2	Kedunglurah	2	4	50	4
3	Bendorejo	4	8	139	12
4	Wonocoyo	2	4	35	4
5	Ngetal	3	6	81	7
6	Ngadirenggo	4	8	88	8
7	Gembleb	3	6	82	7
6	Ngulanwetan	3	6	70	7
9	Ngulankulon	3	6	87	8
10	Pogalan	3	6	51	7
Jumlah		30	60	749	70

Sumber / Source: Cabang Dinas Pendidikan Kec. Pogalan

Tabel 4.2 Jumlah Sekolah, Kelas, Murid, dan Guru Sekolah Dasar dan Madrasah Ibtidaiyah, Tahun 2021

No.	Desa	Sekolah	Ruang Belajar	Murid	Guru
(1)	(2)	(3)	(4)	(5)	(6)
Sekolah Dasar					
1	Ngadirejo	3	18	258	33
2	Kedunglurah	2	12	252	18
3	Bendorejo	6	36	560	49
4	Wonocoyo	2	12	106	21
5	Ngetal	2	12	242	17
6	Ngadirenggo	4	24	289	32
7	Gembleb	3	18	317	23
6	Ngulanwetan	1	6	126	8
9	Ngulankulon	2	16	352	16
10	Pogalan	3	18	244	27
Jumlah		28	172	2 746	244

Sumber / Source: Cabang Dinas Pendidikan Kec. Pogalan

Lanjutan Tabel 4.2

No.	Desa	Sekolah	Ruang Belajar	Murid	Guru
(1)	(2)	(3)	(4)	(5)	(6)
Madrasah Ibtidaiyah					
1	Ngadirejo	1	7	137	14
2	Kedunglurah	1	6	106	13
3	Bendorejo	1	10	195	14
4	Wonocoyo	2	14	215	25
5	Ngetal	1	6	110	10
6	Ngadirenggo	1	9	171	13
7	Gembleb	1	4	23	7
6	Ngulanwetan	0	0	0	0
9	Ngulankulon	0	0	0	0
10	Pogalan	1	6	115	13
Jumlah		9	62	1 072	109

Sumber / Source: Cabang Dinas Pendidikan Kec. Pogalan

Tabel 4.3 Jumlah Ruang Belajar Sekolah Dasar dan Madrasah Ibtidaiyah Menurut Status Tahun 2021

No.	Desa	Jumlah Sekolah	Ruang Belajar			Jumlah
			Asli	Pinjam	Sewa	
(1)	(2)	(3)	(4)	(5)	(6)	(7)
Sekolah Dasar						
1	Ngadirejo	3	18	0	0	18
2	Kedunglurah	2	12	0	0	12
3	Bendorejo	6	36	0	0	36
4	Wonocoyo	2	12	0	0	12
5	Ngetal	2	12	0	0	12
6	Ngadirenggo	4	24	0	0	24
7	Gembleb	3	18	0	0	18
6	Ngulanwetan	1	6	0	0	6
9	Ngulankulon	2	16	0	0	16
10	Pogalan	3	18	0	0	18
Jumlah		28	172	0	0	172

Sumber / Source: Cabang Dinas Pendidikan Kec. Pogalan

Lanjutan Tabel 4.3

No.	Desa	Jumlah Sekolah	Ruang Belajar			Jumlah
			Asli	Pinjam	Sewa	
(1)	(2)	(3)	(4)	(5)	(6)	(7)
Madrasah Ibtidaiyah						
1	Ngadirejo	1	7	0	0	7
2	Kedunglurah	1	6	0	0	6
3	Bendorejo	1	10	0	0	10
4	Wonocoyo	2	14	0	0	14
5	Ngetal	1	6	0	0	6
6	Ngadirenggo	1	9	0	0	9
7	Gembleb	1	4	0	0	4
6	Ngulanwetan	0	0	0	0	0
9	Ngulankulon	0	0	0	0	0
10	Pogalan	1	6	0	0	6
Jumlah		9	62	0	0	62

Sumber / Source: Cabang Dinas Pendidikan Kec. Pogalan

Tabel 4.4 Banyaknya Murid Sekolah Dasar dan Madrasah Ibtidaiyah Menurut Jenis Kelamin Tahun 2021

No.	Desa	Jenis Kelamin		Jumlah
		Laki-Laki	Perempuan	
(1)	(2)	(3)	(4)	(5)
Sekolah Dasar				
1	Ngadirejo	123	135	258
2	Kedunglurah	120	132	252
3	Bendorejo	300	260	560
4	Wonocoyo	56	50	106
5	Ngetal	127	115	242
6	Ngadirenggo	158	131	289
7	Gembleb	151	166	317
6	Ngulanwetan	64	62	126
9	Ngulankulon	167	185	352
10	Pogalan	133	111	244
Jumlah		1399	1347	2746

Sumber / Source: Cabang Dinas Pendidikan Kec. Pogalan

Lanjutan Tabel 4.4

No.	Desa	Jenis Kelamin		Jumlah
		Laki-Laki	Perempuan	
(1)	(2)	(3)	(4)	(5)
Madrasah Ibtidaiyah				
1	Ngadirejo	77	60	137
2	Kedunglurah	62	44	106
3	Bendorejo	110	85	195
4	Wonocoyo	97	118	215
5	Ngetal	62	48	110
6	Ngadirenggo	93	78	171
7	Gembleb	10	13	23
6	Ngulanwetan	0	0	0
9	Ngulankulon	0	0	0
10	Pogalan	54	61	115
Jumlah		565	507	1 072

Sumber / Source: KUA Kec. Pogalan

Tabel 4.5 Rata-rata Murid per Sekolah, Murid per Ruang Belajar, Murid per Guru, dan Guru per Sekolah di Sekolah Dasar, Tahun 2021

No	Desa	Murid per Sekolah	Murid per Ruang Belajar	Murid per Guru	Guru per Sekolah
(1)	(2)	(3)	(4)	(5)	(6)
Sekolah Dasar					
1	Ngadirejo	86	14	8	11
2	Kedunglurah	126	21	14	9
3	Bendorejo	93	16	11	8
4	Wonocoyo	53	9	5	10
5	Ngetal	121	20	14	8
6	Ngadirenggo	72	12	9	8
7	Gembleb	106	18	14	8
6	Ngulanwetan	126	21	16	8
9	Ngulankulon	176	22	22	8
10	Pogalan	81	14	9	9

Sumber / Source: Cabang Dinas Pendidikan Kecamatan Pogalan

Lanjutan Tabel 4.5

No	Desa	Murid per Sekolah	Murid per Ruang Belajar	Murid per Guru	Guru per Sekolah
(1)	(2)	(3)	(4)	(5)	(6)
Madrasah Ibtidaiyah					
1	Ngadirejo	137	20	10	14
2	Kedunglurah	106	18	8	13
3	Bendorejo	195	20	14	14
4	Wonocoyo	108	15	9	12
5	Ngetal	110	18	11	10
6	Ngadirenggo	171	19	13	13
7	Gembleb	23	6	3	7
6	Ngulanwetan	0	0	0	0
9	Ngulankulon	0	0	0	0
10	Pogalan	115	19	9	13

Sumber / Source: Pengawas MI Kecamatan Pogalan

Tabel 4.6 **Banyaknya Sekolah, Ruang Belajar, Murid, dan Guru SD/MI Menurut Status Tahun 2021**

No	Status	Sekolah	Ruang Belajar	Murid	Guru
(1)	(2)	(3)	(4)	(5)	(6)
1	Negeri	27	166	2 681	235
2	Swasta	10	68	1 137	118
Jumlah		37	234	3 818	353

Sumber / Source: Cabang Dinas Pendidikan dan Pengawas MI Kecamatan Pogalan

Tabel 4.7 Rata-rata Murid per Sekolah per Ruang Belajar Guru per Sekolah, Murid per Guru di SD/MI Menurut Status Sekolah, Tahun 2021

No	Status	Murid per Sekolah	Murid per Ruang Belajar	Guru per Sekolah	Murid per Guru
(1)	(2)	(3)	(4)	(5)	(6)
1	Negeri	99	16	9	11
2	Swasta	114	17	12	10
Jumlah		213	33	21	21

Sumber / Source: Cabang Dinas Pendidikan dan Pengawas MI Kecamatan Pogalan

Tabel 4.8 Banyaknya Murid SD Menurut Jenis Kelamin dan Status Sekolah, Tahun 2021

No	Status	SD	Banyaknya Murid		
			Laki-laki	Perempuan	Jumlah
(1)	(2)	(3)	(4)	(5)	(6)
1	Negeri	27	1 358	1 323	2 681
2	Swasta	1	41	24	65
Jumlah		28	1 399	1 347	2 746

Sumber / Source: Cabang Dinas Pendidikan Kecamatan Pogalan

Tabel 4.9 Banyaknya Murid Madrasah Ibtidaiyah Menurut Jenis Kelamin dan Status Sekolah Tahun 2021

No	Status	MI	Banyaknya Murid		
			Laki-laki	Perempuan	Jumlah
(1)	(2)	(3)	(4)	(5)	(6)
1	Negeri	0	0	0	0
2	Swasta	8	565	507	1072
Jumlah		8	565	507	1072

Sumber / Source: Pengawas MI Kecamatan Pogalan

Tabel 4.10 Jumlah Peserta Ujian Nasional (UN) Sekolah Dasar Tahun 2021

No	Desa	Jumlah Peserta	Lulus	Tidak Lulus
(1)	(2)	(3)	(4)	(5)
1	Ngadirejo	46	46	0
2	Kedunglurah	54	54	0
3	Bendorejo	106	106	0
4	Wonocoyo	23	23	0
5	Ngetal	44	44	0
6	Ngadirenggo	57	57	0
7	Gembleb	64	64	0
6	Ngulanwetan	30	30	0
9	Ngulankulon	61	61	0
10	Pogalan	38	38	0
Jumlah		523	523	0

Sumber / Source: Cabang Dinas Pendidikan Kec. Pogalan

Tabel 4.11 Jumlah Sekolah Lanjutan Menurut Status Tahun 2021

No	Status	SMP	SMA	
			Umum	Kejuruan
(1)	(2)	(3)	(4)	(5)
1	Negeri	2	0	1
2	Swasta	4	0	3
Jumlah		6	0	4

Sumber / Source: SMP, MTs dan SMA di Kecamatan Pogalan

Tabel 4.12 Jumlah Guru di Sekolah Lanjutan Menurut Status Sekolah, Tahun 2021

No	Status	SMP	SMA	
			Umum	Kejuruan
(1)	(2)	(3)	(4)	(5)
1	Negeri	62	-	99
2	Swasta	31	-	35
Jumlah		93	0	134

Sumber / Source: SMP, MTs dan SMA di Kecamatan Pogalan

Tabel 4.13 Jumlah Ruang Belajar di Sekolah Lanjutan Menurut Status Sekolah, Tahun 2021

No	Status	SMP	SMA	
			Umum	Kejuruan
(1)	(2)	(3)	(4)	(5)
1	Negeri	52	0	42
2	Swasta	25	0	12
Jumlah		77	0	54

Sumber / Source: SMP, MTs dan SMA di Kecamatan Pogalan

Tabel 4.14 Jumlah Murid SMP Negeri Menurut Kelas dan Jenis Kelamin, Tahun 2021

No	Kelas	Jumlah Kelas	Jenis Kelamin		
			Laki-laki	Perempuan	Jumlah
(1)	(2)	(3)	(4)	(5)	(6)
1	Kelas 7	11	160	169	329
2	Kelas 8	11	169	159	328
3	Kelas 9	12	194	158	352
Jumlah		34	523	486	1 009

Sumber / Source: SMP Kec. Pogalan

Tabel 4.15 Jumlah Murid SMP Swasta Menurut Kelas dan Jenis Kelamin, Tahun 2021

No	Kelas	Jumlah Kelas	Jenis Kelamin		
			Laki-laki	Perempuan	Jumlah
(1)	(2)	(3)	(4)	(5)	(6)
1	Kelas 7	10	149	132	281
2	Kelas 8	7	101	76	177
3	Kelas 9	6	82	89	171
Jumlah		23	332	297	629

Sumber / Source: SMP Kec. Pogalan

Tabel 4.16 Rata-rata Murid per Sekolah, Ruang Belajar, Guru, dan Rata-rata Guru per Sekolah di SMP, Tahun 2021

No.	Status	Murid per Sekolah	Murid per Ruang	Murid per Guru	Guru per Sekolah
(1)	(2)	(3)	(4)	(5)	(6)
1	Negeri	504	30	16	31
2	Swasta	157	27	20	8

Sumber / Source: SMP, MTs Kec. Pogalan

<https://trenggalekkab.bps.go.id>

Tabel 4.17 Jumlah Madrasah Menurut Tingkat Pendidikan dan Status Sekolah Tahun 2021

No.	Status	Ibtidaiyah	Tsanawiyah	Aliyah
(1)	(2)	(3)	(4)	(5)
1	Negeri	0	0	0
2	Swasta	8	3	3
Jumlah		8	3	3

Sumber / Source: Cabang Dinas Pendidikan/ MI/ MTs Kecamatan Pogalan

Tabel 4.18 Hasil UAS/UN SMP Negeri 2021

Tahun	Murid Kelas IX	Peserta	Lulus	Tidak Lulus	Persentase Lulus %
(1)	(2)	(3)	(4)	(5)	(6)
2021	350	350	350	0	100
2020	172	172	172	0	100
2019	356	356	356	0	100
2018	338	338	338	0	100
2017	338	338	338	0	100
2016	362	362	362	0	100

Sumber / Source: SMP Kec. Pogalan

Tabel 4.19 Hasil UAS/UN SMP Swasta

Tahun	Murid Kelas IX	Peserta	Lulus	Tidak Lulus	Persentase Lulus %
(1)	(2)	(3)	(4)	(5)	(6)
2021	74	74	74	0	100
2020	78	78	78	0	100
2019	-	-	-	-	-
2018	-	-	-	-	-
2017	-	-	-	-	-
2016	-	-	-	-	-

Sumber / Source: SMP Kec. Pogalan

Tabel 4.20 Rata-rata Murid per Sekolah per Ruang Belajar Guru per Sekolah, Murid per Guru di Sekolah Menengah Kejuruan Menurut Status Sekolah, Tahun 2021

No	Status	Murid per Sekolah	Murid per Ruang Belajar	Guru per Sekolah	Murid per Guru
(1)	(2)	(3)	(4)	(5)	(6)
1	Negeri	1869	44	99	19
2	Swasta	28	7	12	2
Jumlah		1897	51	111	21

Sumber / Source: SMK Kecamatan Pogalan

Tabel 4.21 Hasil UN SMA dan MA 2021

Tahun	Murid Kelas XII	Peserta	Lulus	Tidak Lulus	Persentase Lulus %
(1)	(2)	(3)	(4)	(5)	(6)
2021	159	159	159	0	100
2020	64	64	64	0	100
2019	71	71	71	0	100
2018	33	33	33	0	100
2017	102	102	102	0	100
2016	81	81	81	0	100

Sumber / Source: SMA dan MA Kec. Pogalan

Tabel 4.22 Hasil UN Sekolah Kejuruan

Tahun	Murid Kelas XII	Peserta	Lulus	Tidak Lulus	Persentase Lulus %
(1)	(2)	(3)	(4)	(5)	(6)
2021	647	647	647	0	100
2020	655	655	655	0	100
2019	603	603	603	0	100
2018	572	572	572	0	100
2017	524	524	524	0	100
2016	499	499	499	0	100

Sumber / Source: SMK dan SMU Kec. Pogalan

Tabel 4.23 Banyaknya Murid di Sekolah Menengah Atas Negeri Menurut Kelas dan Jenis Kelamin, Tahun 2021

No	Kelas	Jumlah Kelas	Jenis Kelamin		
			Laki-laki	Perempuan	Jumlah
(1)	(2)	(3)	(4)	(5)	(6)
1	Kelas 7	0	0	0	0
2	Kelas 8	0	0	0	0
3	Kelas 9	0	0	0	0
Jumlah		0	0	0	0

Sumber / Source: SMA Kec. Pogalan

Tabel 4.24 Banyaknya Murid di Sekolah Menengah Atas Swasta Menurut Kelas dan Jenis Kelamin, Tahun 2021

No	Kelas	Jumlah Kelas	Jenis Kelamin		
			Laki-laki	Perempuan	Jumlah
(1)	(2)	(3)	(4)	(5)	(6)
1	Kelas 7	0	0	0	0
2	Kelas 8	0	0	0	0
3	Kelas 9	0	0	0	0
Jumlah		0	0	0	0

Sumber / Source: SMA Kec. Pogalan

Tabel 4.25 Rata-rata murid per sekolah, Ruang Belajar, Guru per sekolah di Sekolah Menengah Atas menurut Status Sekolah, Tahun 2021

No	Status	Murid per Sekolah	Murid per Ruang Belajar	Guru per Sekolah	Murid per Guru
(1)	(2)	(3)	(4)	(5)	(6)
1	Negeri	0	0	0	0
2	Swasta	0	0	0	0
Jumlah		0	0	0	0

Sumber / Source: SMA Kec. Pogalan

Tabel 4.26 Pemanfaatan Pelayanan Kesehatan Menurut Status Bayar per Bulan, Tahun 2021

No.	Bulan	Bayar	Gratis			BPJS	
			JAMKESDA	SKTM	Lainnya	PBI	Non PBI
(1)	(2)	(3)	(4)	(5)	(6)	(7)	(8)
1.	Januari	567	15	2	96	6 721	2 198
2.	Pebruari	558	1	0	100	6 753	1 990
3.	Maret	701	5	6	43	6 825	2 047
4.	April	1 092	2	9	22	6 857	2 182
5.	Mei	753	9	7	74	6 984	2 165
6.	Juni	1 002	2	6	46	7 073	2 277
7.	Juli	793	0	21	154	7 062	2 169
8.	Agustus	489	0	16	131	7 027	2 149
9.	September	710	0	1	87	7 041	2 166
10.	Oktober	723	0	0	134	6 548	2 203
11.	Nopember	946	0	0	101	6 526	2 191
12.	Desember	863	0	0	173	6 703	2 281
Jumlah		9 197	34	68	1 161	82 120	26 018

Sumber / Source: Puskesmas Pogalan dan Puskesmas Ngulankulon

Tabel 4.27 Jumlah Fasilitas Kesehatan

No	Fasilitas	2018	2019	2020	2021
(1)	(2)	(3)	(4)	(5)	(6)
1.	Rumah Sakit	-	-	-	-
2.	Puskesmas	2	2	2	2
3.	Puskesmas Pembantu	5	5	5	5
4.	BKIA	-	-	-	-
5.	Klinik	2	2	2	2
6.	Laborat	-	-	-	-
7.	Rongsent	-	-	-	-
8.	Apotik	4	4	4	4
9.	Ponkesdes /	8	8	8	8
10.	Posyandu	57	57	57	57

Sumber / Source: Puskesmas Pogalan dan Puskesmas Ngulankulon

Tabel 4.28 Jumlah Tenaga Kesehatan

No	Tenaga	2018	2019	2020	2021
(1)	(2)	(3)	(4)	(5)	(6)
1.	Dokter Gigi	2	2	2	2
2.	Dokter Umum	6	5	3	4
3.	Dokter Spesialis	-	-	-	-
4.	Penilik Kesehatan	-	-	-	-
5.	Perawat	33	34	37	33
6.	Bidan	25	27	28	27
7.	Tenaga Kesehatan / Admistrasi	20	22	41	33

Sumber / Source: Puskesmas Pogalan dan Puskesmas Ngulankulon

Tabel 4.29 Fasilitas Kesehatan Menurut Desa dan Jenisnya Tahun 2021

No.	Desa	Puskesmas/ Puskesmas Pembantu	Poliklinik / Balai Pengobatan	Polindes/ Ponskesdes	Posyandu
(1)	(2)	(3)	(4)	(5)	(6)
1	Ngadirejo	1	0	1	7
2	Kedunglurah	1	0	1	6
3	Bendorejo	0	2	1	9
4	Wonocoyo	1	0	0	5
5	Ngetal	1	0	1	5
6	Ngadirenggo	1	0	1	7
7	Gembleb	1	0	1	6
6	Ngulanwetan	0	0	1	4
9	Ngulankulon	1	0	0	4
10	Pogalan	0	0	1	4
Jumlah		7	2	8	57

Sumber / Source: Puskesmas Pogalan dan Puskesmas Ngulankulon

Tabel 4.30 Petugas Kesehatan Yang Tinggal/Menetap Menurut Desa Dan Profesinya Tahun 2021

No.	Desa	Dokter	Bidan	Mantri Kesehatan	Dukun Pijat	Dukun Bayi	Petugas Kesehatan Lainnya
(1)	(2)	(3)	(4)	(5)	(6)	(7)	(8)
1	Ngadirejo	0	3	1	5	3	0
2	Kedunglurah	1	4	1	1	1	2
3	Bendorejo	3	2	3	0	1	0
4	Wonocoyo	0	1	1	0	2	0
5	Ngetal	1	2	3	1	1	9
6	Ngadirenggo	1	1	2	13	6	2
7	Gembleb	0	4	2	1	2	8
6	Ngulanwetan	0	2	1	0	1	8
9	Ngulankulon	0	5	1	0	1	10
10	Pogalan	1	7	3	0	1	10
Jumlah		7	31	18	21	19	49

Sumber / Source: Profil Desa

Tabel 4.31 Jumlah Pasangan Usia Subur yang menjadi Peserta KB Aktif Menurut Alat Kontrasepsi per Desa Tahun, 2021

No.	Desa	Peserta KB Aktif				
		PUS	MOW	MOP	IUD	IMPLAN
(1)	(2)	(3)	(4)	(5)	(6)	(7)
1	Ngadirejo	497	14	1	17	12
2	Kedunglurah	507	17	0	37	8
3	Bendorejo	728	34	3	34	40
4	Wonocoyo	478	27	1	27	26
5	Ngetal	501	23	0	34	11
6	Ngadirenggo	687	47	0	24	16
7	Gembleb	444	34	0	20	23
6	Ngulanwetan	361	21	1	20	27
9	Ngulankulon	280	21	0	22	19
10	Pogalan	414	37	2	43	44
Jumlah		4 897	275	8	278	226

Sumber / Source: PLKB

Lanjutan Tabel 4.31

No.	Desa	Peserta KB Aktif			
		SUNTIK	PIL	KONDOM	TRADISIONAL
(1)	(2)	(8)	(9)	(10)	(11)
1	Ngadirejo	240	174	39	0
2	Kedunglurah	347	87	11	0
3	Bendorejo	437	123	57	0
4	Wonocoyo	240	138	19	0
5	Ngetal	334	88	11	0
6	Ngadirenggo	407	139	54	0
7	Gembleb	290	65	12	0
6	Ngulanwetan	212	76	4	0
9	Ngulankulon	151	57	10	0
10	Pogalan	194	66	27	0
Jumlah		2 852	1 013	244	0

Sumber / Source : PLKB Kec. Pogalan

Tabel 4.32 Realisasi Pencapaian Akseptor KB Baru Menurut Alat Kontrasepsi per Desa, Tahun 2021

No	Alat Kontrasepsi	Jumlah
(1)	(2)	(3)
1	IUD	23
2	MOP	0
3	MOW	9
4	IMPLAN	32
5	SUNTIK	275
6	PIL	103
7	KONDOM	349
Jumlah		791

Sumber / Source: PLKB Kec. Pogalan

Tabel 4.33 Realisasi Pencapaian Akseptor KB Baru Menurut Alat Kontrasepsi, Tahun 2021

No	DESA	IUD	MOP	MOW	IMPLAN	SUNTIK	PIL	KONDOM
(1)	(2)	(3)	(4)	(5)	(6)	(7)	(8)	(9)
1	Ngadirejo
2	Kedunglurah
3	Bendorejo
4	Wonocoyo
5	Ngetal
6	Ngadirenggo
7	Gembleb
6	Ngulanwetan
9	Ngulankulon
10	Pogalan
Jumlah	

Sumber / Source: PLKB

Tabel 4.34 Jumlah Pasangan Usia Subur dan Wanita Usia Subur per Desa di Kecamatan Pogalan, 2021

No.	DESA	Pasangan Usia Subur	Wanita Usia Subur
(1)	(2)	(3)	(4)
1	Ngadirejo	932	1 012
2	Kedunglurah	836	888
3	Bendorejo	1 207	1 309
4	Wonocoyo	671	706
5	Ngetal	696	732
6	Ngadirenggo	1 076	1 139
7	Gembleb	789	869
6	Ngulanwetan	567	607
9	Ngulankulon	598	634
10	Pogalan	873	941
Jumlah		8 245	8 837

Sumber / Source: PLKB

Tabel 4.35 Jumlah Pondok Pesantren dan Madrasah Diniyah, 2021

No.	Desa	Pondok Pesantren	Madrasah Diniyah
(1)	(2)	(3)	(4)
1	Ngadirejo	1	1
2	Kedunglurah	6	7
3	Bendorejo	0	3
4	Wonocoyo	0	12
5	Ngetal	3	5
6	Ngadirenggo	2	4
7	Gembleb	0	3
6	Ngulanwetan	0	1
9	Ngulankulon	0	0
10	Pogalan	0	1
Jumlah		12	37

Sumber / Source: Kantor Urusan Agama Kecamatan Pogalan

Tabel 4.36 Jumlah Taman Pendidikan Al Quran, Santri dan Ustad Tahun 2021

No.	Desa	TPA	Santri	Ustad
(1)	(2)	(3)	(4)	(5)
1	Ngadirejo	11	-	-
2	Kedunglurah	10	-	-
3	Bendorejo	19	-	-
4	Wonocoyo	10	-	-
5	Ngetal	4	-	-
6	Ngadirenggo	9	-	-
7	Gembleb	4	-	-
6	Ngulanwetan	5	-	-
9	Ngulankulon	6	-	-
10	Pogalan	5	-	-
Jumlah		83	0	0

Sumber / Source: Kantor Urusan Agama Kecamatan Pogalan

Tabel 4.37 Tanah Wakaf Per Desa (Ha) Tahun 2021

No.	Desa	Bersertifikat		Ber-AIW	
		Jumlah	Luas (Ha)	Jumlah	Luas (Ha)
(1)	(2)	(3)	(4)	(5)	(6)
1	Ngadirejo	12	-	-	-
2	Kedunglurah	3	-	-	-
3	Bendorejo	17	-	-	-
4	Wonocooyo	12	-	-	-
5	Ngetal	10	-	-	-
6	Ngadirenggo	9	-	-	-
7	Gemlemb	7	-	-	-
6	Ngulanwetan	4	-	-	-
9	Ngulankulon	4	-	-	-
10	Pogalan	8	-	-	-
Jumlah		86	0	0	0

Sumber / Source: Kantor Urusan Agama Kecamatan Pogalan

Tabel 4.38 Jumlah Tempat Peribadatan Tahun 2021

No.	Desa	Masjid	Mushola	Gereja Protestan	Gereja Katolik	Pura	Klenteng
(1)	(2)	(3)	(4)	(5)	(6)	(7)	(8)
1	Ngadirejo	8	39	0	0	0	0
2	Kedunglurah	7	26	0	0	0	0
3	Bendorejo	13	48	0	1	0	0
4	Wonocoyo	8	20	0	0	0	0
5	Ngetal	4	20	0	0	0	0
6	Ngadirenggo	9	40	0	0	0	0
7	Gembleb	6	21	0	0	0	0
6	Ngulanwetan	4	19	0	0	0	0
9	Ngulankulon	8	16	0	0	0	0
10	Pogalan	12	24	0	0	0	0
Jumlah		79	273	0	1	0	0

Sumber / Source: Kantor Urusan Agama Kecamatan Pogalan

Tabel 4.39 **Pemeluk Agama Menurut Desa dan Agama Tahun 2021**

No.	Desa	Islam	Protestan	Katolik	Hindu	Budha	Jumlah
(1)	(2)	(3)	(4)	(5)	(6)	(7)	(8)
1	Ngadirejo
2	Kedunglurah
3	Bendorejo
4	Wonocoyo
5	Ngetal
6	Ngadirenggo
7	Gembleb
8	Ngulanwetan
9	Ngulankulon
10	Pogalan
Jumlah	

Sumber / Source: Kantor Urusan Agama Kecamatan Pogalan

Tabel 4.40 Organisasi Kesenian Menurut Desa dan Jenisnya Tahun 2021

No.	Desa	Jaranan	Reog	Orkes	Berjanjen
(1)	(2)	(3)	(4)	(5)	(6)
1	Ngadirejo
2	Kedunglurah
3	Bendorejo
4	Wonocoyo
5	Ngetal
6	Ngadirenggo
7	Gembleb
8	Ngulanwetan
9	Ngulankulon
10	Pogalan
Jumlah	

Sumber / Source: Profil Desa

Tabel 4.41 Perkumpulan Olah Raga Menurut Desa dan Jenisnya Tahun 2021

No.	Desa	Sepak Bola	Bola Voli	Silat / Karate	Bulu Tangkis
(1)	(2)	(3)	(4)	(5)	(6)
1	Ngadirejo	1	5	0	0
2	Kedunglurah	1	1	0	1
3	Bendorejo	1	4	1	1
4	Wonocoyo	0	1	1	0
5	Ngetal	1	1	1	0
6	Ngadirenggo	1	6	1	1
7	Gembleb	1	1	1	1
8	Ngulanwetan	0	0	0	0
9	Ngulankulon	1	1	0	1
10	Pogalan	0	1	0	0
Jumlah		7	21	5	5

Sumber / Source: Profil Desa

Tabel 4.42 Jumlah Penyandang Cacat Menurut Jenisnya Tahun 2021

No.	Jenis Cacat	Jumlah / Orang
(1)	(2)	(3)
1	Tuna Netra	45
2	Tuna Rungu	54
3	Tuna Wicara	43
4	Cacat Tubuh	95
5	Cacat Mental	62
6	Cacat Ganda	6
Jumlah		305

Sumber / Source: Kantor Kecamatan

Tabel 4.43 Gangguan Kriminalitas Menurut Jenisnya Tahun 2021

No.	Jenis Kriminalitas	Dilaporkan	Diselesaikan
(1)	(2)	(3)	(4)
1	Pencurian Kayu Hutan	0	0
2	Pembunuhan	0	0
3	Pencurian Dengan Pemberatan	1	0
4	Penganiayaan	1	1
5	Penipuan dan Penggelapan	2	1
6	Pembakaran	0	0
7	Perampasan	0	0
8	Curanmor	0	0
9	Miras	3	3
10	Lain-lain (Pencurian Biasa)	3	2
11	Judi	0	0
12	Narkoba	0	0
Jumlah		10	7

Sumber / Source : Polsek Kecamatan Pogalan

Tabel 4.44 Gangguan Kecelakaan Lalu Lintas Tahun 2021

No.	Jenis Cacat	2019	2020	2021
(1)	(2)	(3)	(4)	(4)
1	Meninggal Dunia
2	Luka Berat
3	Luka Ringan
Jumlah	

Sumber / Source: Polsek Kecamatan Pogalan

Tabel 4.45 Kejadian Bencana Alam Tahun 2021

No.	Desa	Jenis Bencana	Taksiran Kerugian	Jumlah Korban	Keterangan
(1)	(2)	(3)	(4)	(5)	(6)
1	Ngadirejo	0	0	0	-
2	Kedunglurah	0	0	0	-
3	Bendorejo	0	0	0	-
4	Wonocoyo	0	0	0	-
5	Ngetal	0	0	0	-
6	Ngadirenggo	0	0	0	-
7	Gembleb	0	0	0	-
8	Ngulanwetan	0	0	0	-
9	Ngulankulon	0	0	0	-
10	Pogalan	0	0	0	-
Jumlah		0	0	0	-

Sumber / Source: Kantor Kecamatan Pogalan

Tabel 4.46 Usia Nikah Berdasarkan Umur Istri Tahun 2021

No.	Desa	Umur (Tahun)		Jumlah
		< 20	> 20	
(1)	(2)	(3)	(4)	(5)
1	Ngadirejo	6	37	43
2	Kedunglurah	3	31	34
3	Bendorejo	6	47	53
4	Wonocoyo	1	18	19
5	Ngetal	0	36	36
6	Ngadirenggo	5	52	57
7	Gembleb	2	34	36
8	Ngulanwetan	0	26	26
9	Ngulankulon	1	16	17
10	Pogalan	0	38	38
Jumlah		24	335	359

Sumber / Source: Kantor Urusan Agama Kecamatan Pogalan

Tabel 4.47 Banyaknya Murid di MTs Menurut Kelas dan Jenis Kelamin, 2021

No	Kelas	Banyak Kelas	Jenis Kelamin		Jumlah
			Laki-laki	Perempuan	
(1)	(2)	(3)	(4)	(5)	(6)
1	Kelas 1	6	49	55	104
2	Kelas 2	5	49	36	85
2	Kelas 3	5	48	58	106
Jumlah		16	146	149	295

Sumber / Source: Kemenag

Tabel 4.48 Rata-rata Murid per Sekolah, Ruang Belajar, Guru per Sekolah MTs Menurut Status Sekolah, Tahun 2021

No	Status	Murid per Sekolah	Murid per Ruang Belajar	Guru per Sekolah	Murid per Guru
(1)	(2)	(3)	(4)	(5)	(6)
1	Negeri	-	-	-	-
2	Swasta	98	16	15	6

Sumber / Source: Kemenag

Tabel 4.49 Jumlah Murid di Madrasah Aliyah Menurut Kelas dan Jenis Kelamin, 2021

No	Kelas	Jumlah Kelas	Jenis Kelamin		Jumlah
			Laki-laki	Perempuan	
(1)	(2)	(3)	(4)	(5)	(6)
1	Kelas 1	7	80	85	165
2	Kelas 2	6	79	85	164
2	Kelas 3	7	107	86	193
Jumlah		20	266	256	522

Sumber / Source: Kemenag

Tabel 4.50 Rata-rata Murid per Sekolah, Ruang Belajar, Guru per Sekolah di Madrasah Aliyah Menurut Status Sekolah, Tahun 2021

No	Status	Murid per Sekolah	Murid per Ruang Belajar	Guru per Sekolah	Murid per Guru
(1)	(2)	(3)	(4)	(5)	(6)
1	Negeri	-	-	-	-
2	Swasta	186	28	9	20

Sumber / Source: Kemenag

Tabel 4.51 Banyaknya Murid di Sekolah Kejuruan Menurut Kelas dan Jenis Kelamin, 2021

No	Kelas	Banyak Kelas	Jenis Kelamin		Jumlah
			Laki-laki	Perempuan	
(1)	(2)	(3)	(4)	(5)	(6)
1	Kelas 1	22	120	508	628
2	Kelas 2	22	130	519	649
2	Kelas 3	21	123	554	677
Jumlah		65	373	1 581	1 954

Sumber / Source: SMK Kec. Pogalan

Tabel 4.52 Rata-rata Murid per Sekolah, Ruang Belajar, Guru per Sekolah di Sekolah Kejuruan Menurut Status Sekolah, Tahun 2021

No	Status	Murid per Sekolah	Murid per Ruang Belajar	Guru per Sekolah	Murid per Guru
(1)	(2)	(3)	(4)	(5)	(6)
1	Negeri	1 869	44	99	19
2	Swasta	28	7	12	24

Sumber / Source: SMK Kec. Pogalan

05

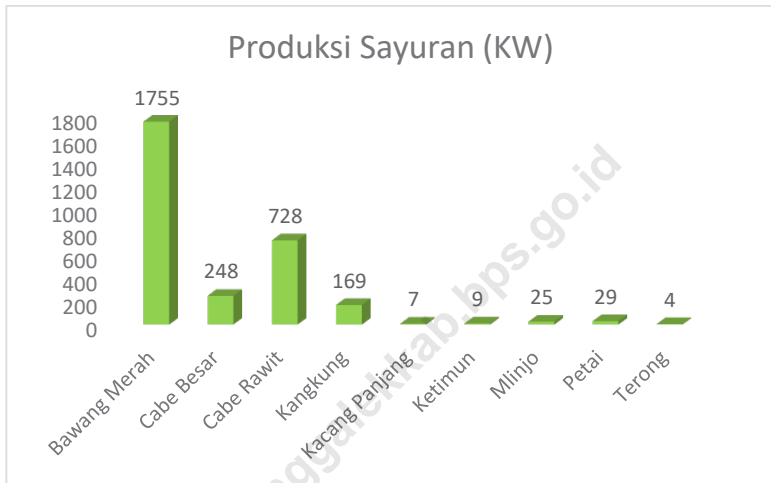
**PERTANIAN, KEHUTANAN,
PETERNAKAN, DAN PERIKANAN**

*AGRICULTURE, FORESTRY,
LIVESTOCK, AND FISHERY*



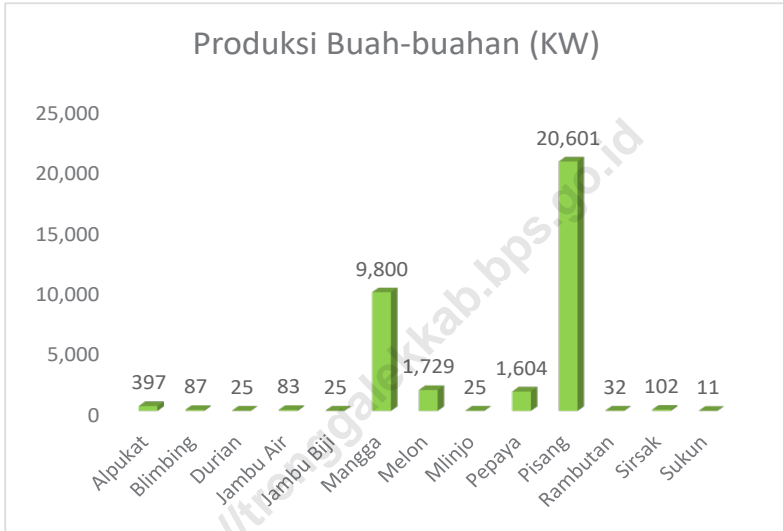
Gambar 5.1
Figures

Produksi Sayuran di Kecamatan Pogalan, 2021



Sumber / Source: Mantri Tani Kec. Pogalan

Gambar 5.2 **Produksi Buah-Buahan di Kecamatan Pogalan, 2021**
Figures



Sumber / Source: Mantri Tani Kec. Pogalan

Tabel 5.1 Luas Tanah Menurut Penggunaan (Ha) Tahun 2021

No.	Jenis Tanah	2019	2020	2021
(1)	(2)	(3)	(4)	(5)
1.	Tanah Sawah	1 232	1 174	1 174
	- Irigasi Teknis	1 027	1 027	1 078
	- Irigasi 1/2Teknis	0	0	0
	- Irigasi Sederhana	0	0	0
	- Irigasi Desa / Non PU	0	0	0
	-Tadah Hujan	205	147	96
2.	Tanah Kering	2 948	3 006	3 006
	- Tanah Tegal / Ladang	560	1 332	1 332
	- Tanah Perkebunan Rakyat	75	75	0
	- Tanah Bangunan dan Sekitarnya	675	675	675
	- Tanah lain-lain	714	0	999
	- Tanah Hutan Negara	925	924	0
	Jumlah	4 180	4 180	4 180

Sumber / Source: Mantri Tani Kec. Pogalan

Tabel 5.2 Luas Sawah Menurut Jenis Pengairan (Ha) Tahun 2021

No.	Desa	Sawah Irigasi	Sawah Non Irigasi	Jumlah
(1)	(2)	(3)	(4)	(5)
1	Ngadirejo	180,00	13,00	193,00
2	Kedunglurah	168,20	10,20	178,40
3	Bendorejo	30,50	73,97	104,47
4	Wonocoyo	35,86	55,30	91,16
5	Ngetal	90,00	20,60	110,60
6	Ngadirenggo	223,70	0,00	223,70
7	Gembleb	120,08	25,00	145,08
6	Ngulanwetan	52,00	53,00	105,00
9	Ngulankulon	12,90	78,27	91,17
10	Pogalan	63,25	3,00	66,25
Jumlah		976,49	332,34	1308,83

Sumber / Source: Podes 2021

Tabel 5.3 Luas Tanah Kering Menurut Penggunaannya (Ha) Tahun 2021

No.	Desa	Pertanian Non Sawah	Non Pertanian	Jml
(1)	(2)	(3)	(4)	(5)
1	Ngadirejo	229,46	139,99	369,45
2	Kedunglurah	68,50	67,30	135,80
3	Bendorejo	35,00	540,58	575,58
4	Wonocoyo	106,00	143,80	249,80
5	Ngetal	0,00	115,20	115,20
6	Ngadirenggo	26,85	284,40	311,25
7	Gembleb	189,59	119,07	308,66
6	Ngulanwetan	37,00	51,00	88,00
9	Ngulankulon	6,60	102,60	109,20
10	Pogalan	416,00	117,00	533,00
Jumlah		1 115,00	1 680,94	2 795,94

Sumber / Source: Podes2021

Lanjutan Tabel 5.3

No.	Desa	Hutan Negara	Perkebunan	Lainnya
(1)	(2)	(6)	(7)	(8)
1	Ngadirejo
2	Kedunglurah
3	Bendorejo
4	Wonocoyo
5	Ngetal
6	Ngadirenggo
7	Gembleb
6	Ngulanwetan
9	Ngulankulon
10	Pogalan
Jumlah	

Sumber / Source:

Tabel 5.4 Luas Panen Tanaman Bahan Makanan (Ha) Tahun 2021

No.	Jenis Tanaman	Bentuk Produksi	2020	2021
(1)	(2)	(3)	(4)	(5)
1	Padi Sawah	GKP	2 054,6	1 792,8
2	Padi Ladang	GKP	80	80
3	Jagung	Ontong Basah Tanpa Kulit	995,2	1 057
4	Ubi Kayu	Ubi Basah Berkulit	360	181
5	Ubi Jalar	Ubi Basah Berkulit	0	0
6	Kacang Tanah	Glondong Basah	539,6	39,2
7	Kedelai	Polong Basah	133,5	58,8
8	Kacang Hijau	Polong Basah	0	0
9	Ganyong		0	0

Sumber / Source: Mantri Tani Kec. Pogalan

Tabel 5.5 Produksi Tanaman Bahan Makanan Per Ha (Kwintal) Tahun 2021

No.	Jenis Tanaman	Bentuk Produksi	Jumlah (Kwintal)		
			2017	2018	2019
(1)	(2)	(3)	(4)	(5)	(6)
1	Padi Sawah	GKP	-	-	-
2	Padi Ladang	GKP	-	-	-
3	Jagung	Ontg Bsh Tnp Kulit	-	-	-
4	Ubi Kayu	Ubi Basah Berkulit	-	-	-
5	Ubi Jalar	Ubi Basah Berkulit	-	-	-
6	Kacang Tanah	Glondong Basah	-	-	-
7	Kedelai	Polong Basah	-	-	-
8	Kacang Hijau	Polong Basah	-	-	-
9	Ganyong		-	-	-
Jumlah			-	-	-

Sumber / Source: Mantri Tani Kec. Pogalan

Lanjutan Tabel 5.5

No.	Jenis Tanaman	Bentuk Produksi	Jumlah (Kwintal)	
			2020	2021
(1)	(2)	(3)	(7)	(8)
1	Padi Sawah	GKP	129,959	107,940
2	Padi Ladang	GKP	34,160	3,892
3	Jagung	Ontg Bsh Tnp Kulit	645,584	77,084
4	Ubi Kayu	Ubi Basah Berkulit	849,254	36,166
5	Ubi Jalar	Ubi Basah Berkulit	0	0
6	Kacang Tanah	Glondong Basah	114,324	715
7	Kedelai	Polong Basah	28,378	879
8	Kacang Hijau	Polong Basah	0	0
9	Ganyong		0	0
Jumlah			1 801,659	226,675

Sumber / Source: Mantri Tani Kec. Pogalan

Tabel 5.6 **Produksi Sayuran (Kwintal) Tahun 2021**

No.	Jenis Sayuran	2020	2021
(1)	(2)	(3)	(4)
1	Bayam	0	0
2	Bawang Putih	0	0
3	Bawang Merah	1 620	1 755
4	Cabe Besar	236	248
5	Cabe Rawit	4 621	728
6	Jamur	0	0
7	Kangkung	180	169
8	Kacang Panjang	0	7
9	Ketimun	0	9
10	Mlinjo	9	25
11	Nangka Muda	0	0
12	Petai	9	29
13	Petcai/sawi	0	0
14	Tomat	0	0
15	Terong	0	4

Sumber / Source: Mantri Tani Kec. Pogalan

Tabel 5.7 Produksi Buah-buahan (Kwintal) Tahun 2021

No.	Jenis Buah-buahan	2020	2021
(1)	(2)	(3)	(4)
1	Alpukat	507	397
2	Anggur	0	0
3	Blimbing	308	87
4	Duku	0	0
5	Durian	0	25
6	Jambu Air	49	83
7	Jambu Biji	341	25
8	Jeruk Besar	0	0
9	Mangga	8 500	9 800
10	Manggis	0	0
11	Melon	4 520	1 729
12	Mlinjo	9	25
13	Nanas	0	0
14	Nangka	0	0
15	Pepaya	2 168	1 604
16	Pisang	26 633	20 601
17	Rambutan	57	32
18	Salak	13	0
19	Sawo	49	0
20	Semangka	0	0
21	Sirsak	190	102
22	Sukun	0	11
Jumlah		43 344	34 521

Sumber / Source: Mantri Tani Kec. Pogalan

Tabel 5.8 Produksi Tanaman Biofarmaka Per Triwulanan 2021

No.	Jenis Tanaman	Jumlah (kg)			
		2018	2019	2020	2021
(1)	(2)	(3)	(4)	(5)	(6)
1	Jahe	21,90	1,15	118	118
2	Kencur	0,41	0,08	4	700
3	Kunyit	0,89	0,75	58	9 000
4	Lempuyang	0	0	0	1 850
5	Lengkuas	2,29	3,75	123	200
6	Temu Ireng	0	0	0	583
7	Temu Kunci	0,19	0,04	0	775
8	Temu Lawak	0	0	0	750
Jumlah		26	6	303	13 976

Sumber / Source: Mantri Tani Kec. Pogalan

Tabel 5.9 Populasi Ternak Tahun 2021

No.	Komoditas	Tahun	
		2020	2021
(1)	(2)	(3)	(4)
1	Sapi Potong	2 162	2 226
2	Kerbau	0	0
3	Kuda	1	1
4	Sapi Perah	0	0
5	Babi	0	0
6	Kambing	2 830	999
7	Domba	1 896	1 819
8	Kelinci	123	123
Jumlah		7 012	5 168

Sumber / Source: Dinas Peternakan

Tabel 5.10 Populasi Unggas dan Aneka Ternak 2021

No.	Komoditas	Tahun	
		2020	2021
(1)	(2)	(3)	(4)
1	Ayam Ras Petelur	4 968	8 727
2	Ayam Ras Pedaging	8 736	19 672
3	Ayam Buras	125 846	149 210
4	Itik	23 037	23 555
5	Entok	6 338	6 490
6	Burung Dara	607	650
7	Burung Puyuh	18 507	18 931
Jumlah		188 039	227 235

Sumber / Source: Dinas Peternakan

Tabel 5.11 Sarana Produksi dan Pengairan

No.	Sarana	Jumlah				
		2017	2018	2019	2020	2021
(1)	(2)	(3)	(4)	(5)	(6)	(7)
1	Kios KUD	1	1	1	1	1
2	Kios Non KUD	10	10	10	9	9
3	Dam	5	5	5	5	5
4	Cek Dam	1	1	1	1	1
5	Pompa Air	105	105	105	135	148
6	Diesel Air	-	-	-	-	-
7	Embung	-	-	-	-	-

Sumber / Source: Mantri Tani Kec. Pogalan

Tabel 5.12 Perkumpulan Petani Tahun 2021

No.	Desa	HIPPA Desa		Kontak Tani	SLPHT	Kelompok Tani
		IPPAIR	INSUS (Ha)			
(1)	(2)	(3)	(4)	(5)	(6)	(7)
1	Ngadirejo	1	0	5	1	5
2	Kedunglurah	1	0	4	1	4
3	Bendorejo	1	0	7	1	7
4	Wonocoyo	1	0	5	1	5
5	Ngetal	1	0	3	1	3
6	Ngadirenggo	1	0	6	1	6
7	Gembleb	1	0	4	1	4
6	Ngulanwetan	1	0	3	1	3
9	Ngulankulon	1	0	3	1	3
10	Pogalan	1	0	3	1	3
Jumlah		10	0	43	10	43

Sumber / Source: Mantri Tani Kec. Pogalan

Tabel 5.13 Alat-alat Pertanian Yang Masih Dapat Digunakan

No.	Jenis Alat	Luas (Ha)		
		2019	2020	2021
(1)	(2)	(3)	(4)	(5)
1.	Pengolah Tanah	92	93	86
	- Traktor Roda 2	89	90	82
	- Traktor Roda 4	3	3	4
2.	Pemberantas Jasad	794	114	117
	- Hand Spryer	794	114	117
	- Emposan	0	0	0
3.	Pengolah Padi	255	116	109
	- Perontok Padi	235	96	96
	- Pengering Padi	1	1	1
	- Penggiling Padi	19	19	12

Sumber / Source: Mantri Tani Kec. Pogalan

Tabel 5.14 Luas Areal Perkebunan Menurut Jenis Tanaman (Ha)

No.	Jenis Tanaman	Luas (Ha)		
		2019	2020	2021
(1)	(2)	(3)	(4)	(5)
1.	Cengkeh	-	-	-
2.	Kelapa	-	-	-
3.	Kopi	-	-	-
4.	Kapuk Randu	-	-	-
5.	Vanili	-	-	-
6.	Kapulogo	-	-	-
7.	Kencur	0,0005	0,0005	0,14
8.	Jahe	0,0115	0,0115	0,01
9.	Kunyit	0,005	0,005	0,9
10.	Laos	0,0075	0,0075	0,015
11.	Tebu			
Jumlah		0,0245	0,0245	1,065

Sumber / Source: Mantri Tani Kec. Pogalan

Tabel 5.15 Luas Hutan Menurut Fungsi Hutan Dan Reboisasi (Ha)

No.	Uraian	Luas (Ha)		
		2019	2020	2021
(1)	(2)	(3)	(4)	(5)
1.	Luas Hutan	924,0	924,0	924,0
	- Lindung	319,8	319,8	319,8
	- Produksi	604,2	604,2	604,2
	- Wisata	-	-	-
	- Lainnya	-	-	-
2.	Reboisasi	-	-	-
	Jumlah	1 848,00	1 848,00	1 848,00

Sumber / Source: Mantri Tani Kec. Pogalan

Tabel 5.16 Luas Panen, Produktivitas Dan Produksi Per Sub Round Tanaman Padi Kecamatan Tahun 2021

No.	Sub Round	Luas Panen (Ha)	Produktivitas (Ku/Ha)	Produksi (Ton)
(1)	(2)	(3)	(4)	(5)
1.	Januari s/d April	1 121,50	63,09	7 075,54
2.	Mei s/d Agustus	551,20	52,16	2 875,06
3.	September s/d Desember	200,10	44,00	880,44
	Januari s/d Desember	1 872,80		10 831,04

Sumber / Source: Mantri Tani Kec. Pogalan

Tabel 5.17 Luas Panen, Produktivitas Dan Produksi Per Sub Round Tanaman Padi Sawah Kecamatan Tahun 2021

No.	Sub Round	Luas Panen (Ha)	Produktivitas (Ku/Ha)	Produksi (Ton)
(1)	(2)	(3)	(4)	(5)
1.	Januari s/d April	1 041,50	67,58	7 038,46
2.	Mei s/d Agustus	551,20	52,16	2 875,06
3.	September s/d Desember	200,10	44,00	880,44
	Januari s/d Desember	1 792,80		10 793,96

Sumber / Source: Mantri Tani Kec. Pogalan

Tabel 5.18 Luas Panen, Produktivitas Dan Produksi Per Sub Round Tanaman Padi Ladang Kecamatan Tahun 2021

No.	Sub Round	Luas Panen (Ha)	Produktivitas (Ku/Ha)	Produksi (Ton)
(1)	(2)	(3)	(4)	(5)
1.	Januari s/d April	80,00	48,65	389,20
2.	Mei s/d Agustus	0,00	0,00	0,00
3.	September s/d Desember	0,00	0,00	0,00
	Januari s/d Desember	80,00		389,20

Sumber / Source: Mantri Tani Kec. Pogalan

Tabel 5.19 Luas Panen, Produktivitas Dan Produksi Per Sub Round Tanaman Palawija (Jagung) Kecamatan Tahun 2021

No.	Sub Round	Luas Panen (Ha)	Produktivitas (Ku/Ha)	Produksi (Ton)
(1)	(2)	(3)	(4)	(5)
1.	Januari s/d April	347,00	61,28	2 126,42
2.	Mei s/d Agustus	0,00	0,00	0,00
3.	September s/d Desember	710,00	78,62	5 582,02
	Januari s/d Desember	1 057,00		7 708,44

Sumber / Source: Mantri Tani Kec. Pogalan

Tabel 5.20 Luas Panen, Produktivitas Dan Produksi Per Sub Round Tanaman Palawija (Ubi Kayu) Kecamatan Tahun 2021

No.	Sub Round	Luas Panen (Ha)	Produktivitas (Ku/Ha)	Produksi (Ton)
(1)	(2)	(3)	(4)	(5)
1.	Januari s/d April	0,00	0,00	0,00
2.	Mei s/d Agustus	140,00	189,46	2 652,44
3.	September s/d Desember	41,00	235,15	964,12
	Januari s/d Desember	181,00		3 616,56

Sumber / Source: Mantri Tani Kec. Pogalan

Tabel 5.21 Luas Panen, Produktivitas Dan Produksi Per Sub Round Tanaman Palawija (Kedelai) Kecamatan Tahun 2021

No.	Sub Round	Luas Panen (Ha)	Produktivitas (Ku/Ha)	Produksi (Ton)
(1)	(2)	(3)	(4)	(5)
1.	Januari s/d April	0,00	0,00	0
2.	Mei s/d Agustus	0,00	0,00	0
3.	September s/d Desember	58,80	14,94	87,85
	Januari s/d Desember	58,80		87,85

Sumber / Source: Mantri Tani Kec. Pogalan

Tabel 5.22 Luas Panen, Produktivitas Dan Produksi Per Sub Round Tanaman Palawija (Kacang Tanah) Kecamatan Tahun 2021

No.	Sub Round	Luas Panen (Ha)	Produktivitas (Ku/Ha)	Produksi (Ton)
(1)	(2)	(3)	(4)	(5)
1.	Januari s/d April	0,00	0,00	0,00
2.	Mei s/d Agustus	0,00	0,00	0,00
3.	September s/d Desember	39,20	18,23	71,46
	Januari s/d Desember	39,20		71,46

Sumber / Source: Mantri Tani Kec. Pogalan

Tabel 5.23 Luas Panen, Produktivitas Dan Produksi Per Sub Round Tanaman Palawija (Kacang Hijau) Kecamatan Tahun 2021

No.	Sub Round	Luas Panen (Ha)	Produktivitas (Ku/Ha)	Produksi (Ton)
(1)	(2)	(3)	(4)	(5)
1.	Januari s/d April	0,00	0,00	0,00
2.	Mei s/d Agustus	0,00	0,00	0,00
3.	September s/d Desember	0,00	0,00	0,00
	Januari s/d Desember	0,00		0,00

Sumber / Source: Mantri Tani Kec. Pogalan

06

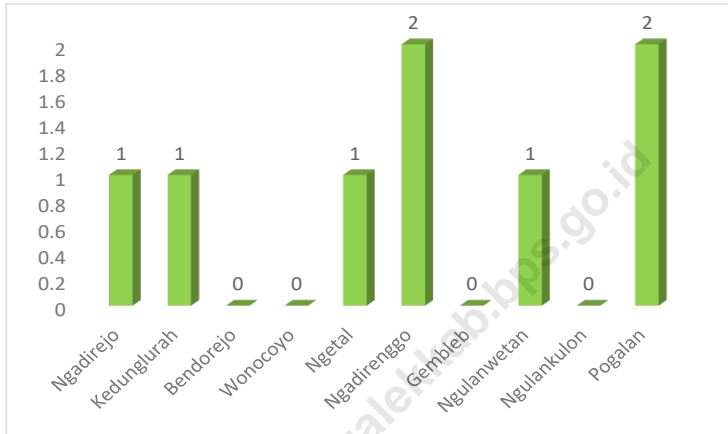
**INDUSTRI, PERTAMBANGAN,
DAN ENERGI**

Industry, Mining, and Energy

<https://trenggalek.kab.bps.go.id>

A large, stylized graphic of a water splash in shades of light blue and green, centered on the page. The splash consists of many small droplets and larger, flowing streams of water, creating a dynamic and energetic visual effect.

Gambar 6.1 Jumlah Pasar Desa di Kecamatan Pogalan 2021
Figures



Sumber / Source : Podes 2021

Gambar 6.2 **Jumlah Mini Market di Kecamatan Pogalan 2021**
Figures



Sumber / Source: Podes 2021

Tabel 6.1 Banyaknya Pasar Tradisional dan Pasar Modern di 2021

No	Desa	Pasar Tradisional		Pasar Modern	
		Pasar Daerah	Pasar Desa	Supermarket	Minimarket
(1)	(2)	(3)	(4)	(5)	(6)
1	Ngadirejo	0	1	0	0
2	Kedunglurah	0	1	0	2
3	Bendorejo	1	0	0	3
4	Wonocoyo	0	0	0	0
5	Ngetal	0	1	0	2
6	Ngadirenggo	0	2	0	0
7	Gembleb	0	0	0	0
6	Ngulanwetan	0	1	0	0
9	Ngulankulon	0	0	0	0
10	Pogalan	0	2	0	0
Jumlah		1	8	0	7

Sumber / Source : Podes 2021

Tabel 6.2 Rata-rata Harga yang Dibayar Petani Tahun 2021

No	Uraian	Satuan	Nilai (Rp)	
			2020	2021
(1)	(2)	(3)	(4)	(5)
1.	Upah Mencangkul	5 Jam/Hari / Orang	60 000	60 000
2.	Upah Menanam	5 Jam/Hari / Orang	60 000	60 000
3.	Bibit Padi (Ceherang)	Kg	10 500	10 500
4.	Pupuk Urea	Kg	1 900	1 900
5.	Pupuk SP-36	Kg	2 100	2 100
6.	Pupuk NPK	Kg	2 400	2 400
7.	Pestisida / furadan	Kg	18 000	18 000
8.	Sewa traktor tangan	Ha	1 000 000	1 000 000
9.	Sabit	Buah	35 000	35 000
10.	Cangkul	Buah	62 000	62 000

Sumber / Source : BPS Kabupaten Trenggalek

ST 2023

SENSUS PERTANIAN

BerAKHLAK

Berorientasi Pelayanan Akuntabel Kompeten
Harmonis Loyal Adaptif Kolaboratif

DATA

MENCERDASKAN BANGSA

Enlighten The Nation



**BADAN PUSAT STATISTIK
KABUPATEN TRENGGALEK**

BPS-Statistics of Trenggalek Regency

Jl. Brigjend Soetran No. 11 Trenggalek, Jawa Timur,

Telpn. 0355-791432; E-mail: bps3503@bps.go.id

Website: <http://trenggalekkab.bps.go.id>