


KECAMATAN GEDONG TATAAN

Gedong Tataan Subdistrict in Figure

2023



**BADAN PUSAT STATISTIK
KABUPATEN PESAWARAN**


BPS-Statistics Pesawaran Regency



KECAMATAN GEDONG TATAAN DALAM ANGKA

Gedong Tataan Subdistrict in Figure

2023



KECAMATAN GEDONG TATAAN DALAM ANGKA
Gedong Tataan Subdistrict in Figures
2023

ISSN: –

No. Publikasi/Publication Number: 18090.2306

Katalog /Catalog: 1102001.1809050

Ukuran Buku/Book Size: 14,8 cm x 21 cm

Jumlah Halaman/Number of Pages : xxii + 54 hal/pages

Naskah/Manuscript:

BPS Kabupaten Pesawaran/BPS-Statistics Pesawaran Regency

Penyunting/Editor:

BPS Kabupaten Pesawaran/BPS-Statistics Pesawaran Regency

Gambar Kover/Cover Design:

Seksi Integrasi Pengolahan dan Diseminasi Statistik

Section of Integration Processing and Statistics Dissemination

Ilustrasi Kover/Cover Illustration:

BPS Kabupaten Pesawaran/BPS-Statistics Pesawaran Regency

Diterbitkan oleh/Published by:

©BPS Kabupaten Pesawaran/BPS-Statistics of Pesawaran Regency

Dicetak oleh/Printed by:

BPS Kabupaten Pesawaran/BPS-Statistics Pesawaran Regency

Dilarang mengumumkan, mendistribusikan, mengomunikasikan, dan/atau menggandakan sebagian atau seluruh isi buku ini untuk tujuan komersil tanpa izin tertulis dari Badan Pusat Statistik.

Prohibited to announce, distribute, communicate, and/or copy part or all of this book for commercial purpose without permission from BPS-Statistics Indonesia.

TIM PENYUSUN/TEAM MEMBERS

Pengarah/Director

Ir. Sugiarto

Penanggung Jawab/Persons in Charge

Rizqa Fithriani, SST., M.Si.

Penyunting/Editors

Ana Destriana, S.Si.

Pengolah Data dan Penulis Naskah/Data Processing and Authors

Aisyah Salsabila, S.Tr.Stat.

Yoga Cahya Putra, S.Tr.Stat.

Sopa Maulidia, A.Md. Stat.

Guruh Dewa Prataba, A.Md. Stat.

Penata Letak/Layout Designers

Aisyah Salsabila, S.Tr.Stat.

Yoga Cahya Putra, S.Tr.Stat.

Sopa Maulidia, A.Md. Stat.

Guruh Dewa Prataba, A.Md. Stat.

Infografik/Infographic

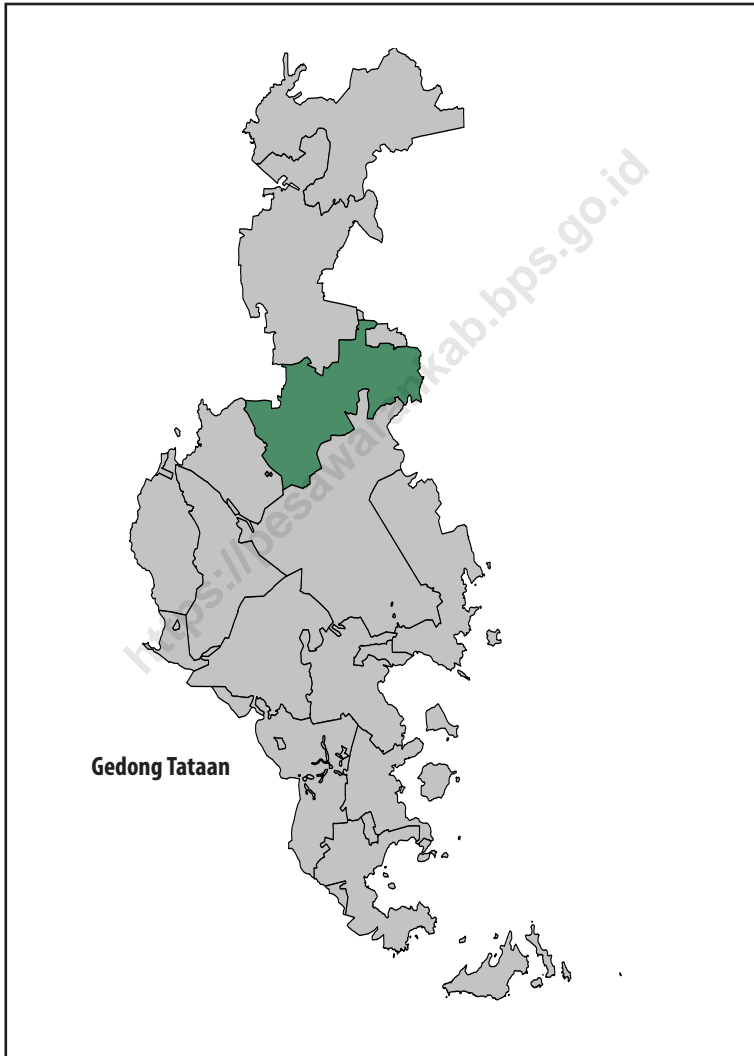
Yoga Cahya Putra, S.Tr.Stat.

Guruh Dewa Prataba, A.Md. Stat.

KONTRIBUTOR DATA/DATA CONTRIBUTOR

1. Badan Pusat Statistik/ *BPS-Statistics Indonesia*
2. Bagian Tata Pemerintahan Kabupaten Pesawaran/ *Regional Government of Pesawaran Regency*
3. Dinas Kependudukan dan Pencatatan Sipil Kabupaten Pesawaran/ *Population and Civil Registration Agency of Pesawaran Regency*
4. Kementerian Pendidikan, Kebudayaan, Riset, dan Teknologi/ *Ministry of Education, Culture, Research, and Technology*
5. Kementerian Agama/ *Ministry of Religious Affairs*
6. Dinas Pertanian dan Tanaman Pangan Kabupaten Pesawaran/ *Agriculture and Food Crops Agency of Pesawaran Regency*
7. Dinas Perkebunan dan Peternakan Kabupaten Pesawaran/ *Estate and Livestock Agency of Pesawaran Regency*

PETA WILAYAH KECAMATAN GEDONG TATAAN
Map of Gedong Tataan Subdistrict





KATA PENGANTAR

Kecamatan Gedong Tataan Dalam Angka 2023 merupakan publikasi tahunan yang diterbitkan oleh BPS Kabupaten Pesawaran. Disadari bahwa publikasi ini belum sepenuhnya memenuhi harapan pihak pemakai data khususnya para perencana, namun diharapkan dapat membantu melengkapi penyusunan rencana pembangunan di Kabupaten Pesawaran, khususnya di Kecamatan Gedong Tataan.

Publikasi ini dapat terwujud berkat kerja sama dan bantuan dari berbagai pihak baik instansi pemerintah maupun swasta. Kepada semua pihak yang telah memberikan bantuan disampaikan penghargaan dan terima kasih yang sebesar-besarnya.

Walaupun publikasi ini telah disiapkan sebaik-baiknya, namun disadari masih ada kekurangan dan kesalahan yang terjadi. Untuk perbaikan publikasi ini, tanggapan dan saran yang bersifat konstruktif dari para pemakai sangat diharapkan.

Gedong Tataan, September 2023
Kepala Badan Pusat Statistik
Kabupaten Pesawaran

Ir Sugiarto



PREFACE

Gedong Tataan Subdistrict in Figures 2023 is an annual publication written by BPS-Statistics of Pesawaran Regency. Honestly, this publication has not perfect yet and has not filled the user's hope, especially for the planners yet, but hopefully it can help to equip compilation of development planning in Pesawaran Regency, especially in Gedong Tataan Subdistrict.

This comprehensive publication has been made possible with the assistance and contribution from several governmental institutions and private organizations. To all parties who have been involved in the preparation of this publication, I would like to express my sincerest appreciation and gratitude.

Comments and constructive suggestions for the improvement of this publication are always welcome.

*Gedong Tataan, September 2023
Chief Statistician of
Pesawaran Regency*

Ir. Sugiarto

DAFTAR ISI / CONTENTS

	Halaman <i>Page</i>
Kata Pengantar/ <i>Preface</i>	ix
Daftar Isi/ <i>Contents</i>	xi
Daftar Tabel/ <i>List of Tables</i>	ix
Daftar Gambar/ <i>List of Figures</i>	xvii
1. Geografi/ <i>Geography</i>	1
2. Pemerintahan/ <i>Government</i>	7
3. Penduduk/ <i>Population</i>	13
4. Sosial dan Kesejahteraan Rakyat/ <i>Social and Welfare</i>	19
5. Pertanian, Perkebunan, dan Peternakan/ <i>Agriculture, Forestry, and Livestock</i>	29

DAFTAR TABEL/LIST OF TABLES

	Halaman Page
1. GEOGRAFI/GEOGRAPHY	
1.1 Luas Daerah menurut Desa di Kecamatan Gedong Tataan, 2022 <i>Total Area by Village in Gedong Tataan Subdistrict, 2022</i>	4
1.2 Jarak ke Ibukota Kecamatan, dan Ibukota Kabupaten menurut Desa di Kecamatan Gedong Tataan (km), 2022 <i>Distance to Subdistrict Capital, and Regency Capital by Villages in Gedong Tataan Subdistrict (km), 2022</i>	5
2. PEMERINTAHAN/GOVERNMENT	
2.1 WILAYAH ADMINISTRATIF/ ADMINISTRATIVE AREA	
2.1.1 Jumlah Dusun, dan Jumlah Rukun Tetangga (RT) menurut Desa di Kecamatan Gedong Tataan, 2022 <i>Number of Hamlet, and Number of Neighbourhood Association by Villages in Gedong Tataan Subdistrict, 2022</i>	10
2.2 SUMBER DAYA MANUSIA/ HUMAN RESOURCES	
2.2.1 Jumlah Aparat Pemerintahan Desa menurut Desa di Kecamatan Gedong Tataan, 2022 <i>Number of Village Government Officials by Villages in Gedong Tataan Subdistrict, 2022</i>	11
3. PENDUDUK/POPULATION	
3.1 Penduduk, Distribusi Persentase Penduduk, Kepadatan Penduduk, dan Rasio Jenis Kelamin menurut Desa di Kecamatan Gedong Tataan, 2022 <i>Population, Percentage Distribution of Population, Population Density, and Sex Ratio, by Village in Gedong Tataan Subdistrict, 2022..</i>	16
4. SOSIAL DAN KESEJAHTERAAN/SOCIAL AND WELFARE	
4.1 PENDIDIKAN/EDUCATION	
4.1.1 Jumlah Sekolah menurut Tingkat Pendidikan di Kecamatan Gedong Tataan, 2021/2022 dan 2022/2023 <i>Number of Schools by Educational Level in Gedong Tataan</i>	

	Halaman Page
<i>Subdistrict, 2021/2022 and 2022/2023.....</i>	23
4.1.2 Jumlah Guru menurut Tingkat Pendidikan di Kecamatan Gedong Tataan, 2021/2022 dan 2022/2023 <i>Number of Teachers by Educational Level in Gedong Tataan Subdistrict, 2021/2022 and 2022/2023.....</i>	24
4.1.3 Jumlah Murid menurut Tingkat Pendidikan di Kecamatan Gedong Tataan, 2021/2022 dan 2022/2023 <i>Number of Pupils by Educational Level in Gedong Tataan Subdistrict, 2021/2022 and 2022/2023.....</i>	25
4.2 KESEHATAN/HEALTH	
4.2.1 Banyaknya Desa yang Memiliki Sarana Kesehatan menurut Jenisnya di Kecamatan Gedong Tataan 2020-2022 <i>Number of Villages That Have Health Facilities by Type in Gedong Tataan Subdistrict 2020-2022.....</i>	26
4.2.2 Banyaknya Warga Penderita Kekurangan Gizi menurut Desa di Kecamatan Gedong Tataan, 2020-2022 <i>Number of People with Malnutrition by Village in Gedong Tataan Subdistrict, 2020-2022.....</i>	27
4.3 AGAMA DAN SOSIAL LAINNYA/ RELIGION AND OTHER SOCIAL AFFAIRS	
4.3.1 Jumlah Tempat Peribadatan menurut Desa di Kecamatan Gedong Tataan, 2022 <i>Number of Places of Worship by Village in Gedong Tataan Subdistrict, 2022.....</i>	28
5. PERTANIAN, PERKEBUNAN, DAN PETERNAKAN/ AGRICULTURE, ESTATE, AND LIVESTOCK	
5.1 LUAS LAHAN/LAND AREA	
5.1.1 Luas Lahan menurut Desa dan Jenis Penggunaan Lahan di Kecamatan Gedong Tataan (ha), 2022 <i>Land Area by Village and Type of Land Use in Gedong Tataan Subdistrict (ha), 2022.....</i>	33

5.1.2	Luas Lahan Pertanian Sawah menurut Desa dan Jenis Pengairan di Kecamatan Gedong Tataan (ha), 2022 <i>Wetland Area by Village and Type of Irrigation in Gedong Tataan Subdistrict (ha), 2022</i>	34
5.1.3	Luas Lahan Pertanian Non Sawah menurut Desa dan Jenis Penggunaan Lahan di Kecamatan Gedong Tataan (ha), 2022 <i>Non-Wetland Area by Village and Type of Land Use in Gedong Tataan Subdistrict (ha), 2022</i>	35
5.2	TANAMAN PANGAN/FOOD CROPS	
5.2.1	Luas Panen (ha) dan Produksi Tanaman Pangan (ton) menurut Desa dan Jenis Tanaman di Kecamatan Gedong Tataan, 2022 <i>Harvested Area (ha) and Production (ton) of Food Crops by Village and Kind of Plant in Gedong Tataan Subdistrict, 2022</i>	37
5.3	HORTIKULTURA/HORTICULTURE	
5.3.1	Luas Panen Tanaman Sayuran dan Buah–Buahan Semusim menurut Jenis Tanaman di Kecamatan Gedong Tataan, 2019–2022 <i>Harvested Area of Seasonal Vegetables and Fruits by Kind of Plant in Gedong Tataan Subdistrict, 2019–2022</i>	41
5.3.2	Produksi Tanaman Sayuran dan Buah–Buahan Semusim Menurut Jenis Tanaman di Kecamatan Gedong Tataan, 2019–2022 <i>Production of Seasonal Vegetables and Fruits by Kind of Plant in Gedong Tataan Subdistrict, 2019–2022</i>	42
5.3.3	Luas Panen Tanaman Biofarmaka menurut Jenis Tanaman di Kecamatan Gedong Tataan, 2019–2022 <i>Harvested Area of Medicinal Plants by Kind of Plant in Gedong Tataan Subdistrict, 2019–2022</i>	43
5.3.4	Produksi Tanaman Biofarmaka menurut Jenis Tanaman di Kecamatan Gedong Tataan, 2019–2022 <i>Production of Medicinal Plants by Kind of Plant in Gedong Tataan Subdistrict, 2019–2022</i>	44
5.3.5	Luas Panen Tanaman Hias menurut Jenis Tanaman di Kecamatan Gedong Tataan, 2019–2022 <i>Harvested Area of Ornamental Plants by Kind of Plant in Gedong Tataan Subdistrict, 2019–2022</i>	45

5.3.6	Produksi Tanaman Hias menurut Jenis Tanaman di Kecamatan Gedong Tataan, 2019-2022 <i>Production of Ornamental Plants by Kind of Plant in Gedong Tataan Subdistrict, 2019-2022</i>	46
5.3.7	Produksi Buah–Buahan dan Sayuran Tahunan menurut Jenis Tanaman di Kecamatan Gedong Tataan, 2019–2022 <i>Production of Annual Fruits and Vegetables by Kind of Plant in Gedong Tataan Subdistrict, 2019–2022</i>	47
5.4	PERKEBUNAN/ESTATE	
5.4.1	Luas Panen (ha) dan Produksi (ton) Tanaman Perkebunan menurut Jenis Tanaman di Kecamatan Gedong Tataan, 2022 <i>Harvest Area (ha) and Production (ton) of Estate Crops by Kind of Plant in Gedong Tataan Subdistrict, 2022</i>	48
5.5	PETERNAKAN/LIVESTOCK	
5.5.1	Populasi Ternak menurut Jenis Ternak dan Desa di Kecamatan Gedong Tataan, 2022 <i>Livestock Population by Kind of Livestock and Villages in Gedong Tataan Subdistrict, 2022</i>	51
5.5.2	Populasi Unggas menurut Jenis Unggas dan Desa di Kecamatan Gedong Tataan, 2022 <i>Poultry Population by Kind of Poultry and Villages in Gedong Tataan Subdistrict, 2022</i>	52
5.5.3	Jumlah Pematangan Ternak/Unggas Tercatat menurut Jenis Ternak/Unggas di Kecamatan Gedong Tataan, 2022 <i>Number of Slaughters of Livestock/Poultry Recorded by Kind of Livestock/Poultry in Gedong Tataan Subdistrict, 2022</i>	53
5.5.4	Produksi Daging dan Telur menurut Jenis Ternak/ Unggas di Kecamatan Gedong Tataan (kg), 2022 <i>Flesh and Egg Production by Kind of Livestock/Poultry in Gedong Tataan Subdistrict (kg), 2022</i>	54

DAFTAR GAMBAR/LIST OF FIGURES

	Halaman Page
1.1 Persentase Luas Daerah Terhadap Luas Kecamatan menurut Desa di Kecamatan Gedong Tataan, 2022 <i>Percentage of Area To Subdistrict Area by Village in Gedong Tataan Subdistrict, 2022</i>	3
2.1 Jumlah Dusun dan Jumlah Rukun Tetangga (RT) menurut Desa di Kecamatan Gedong Tataan, 2022 <i>Number of Hamlet and Number of Neighbourhood Association by Villages in Gedong Tataan Subdistrict, 2022</i>	9
3.1 Jumlah Penduduk menurut Desa di Kecamatan Gedong Tataan, 2022 <i>Population by Village in Gedong Tataan Subdistrict, 2022</i>	15
4.1 Jumlah Sekolah menurut Tingkat Pendidikan di Kecamatan Gedong Tataan, 2022/2023 <i>Number of Schools by Educational Level in Gedong Tataan Subdistrict, 2022/2023</i>	21
4.2 Banyaknya Desa yang Memiliki Sarana Kesehatan menurut Jenisnya di Kecamatan Gedong Tataan, 2022 <i>Number of Villages That Have Health Facilities by Type in Gedong Tataan Subdistrict, 2022</i>	22
5.1 Lima Komoditas Tanaman Sayuran dan Buah–Buahan Semusim dengan Jumlah Produksi Terbesar di Kecamatan Gedong Tataan (ha), 2022 <i>Five Commodities of Seasonal Vegetables and Fruits with The Largest Production in Gedong Tataan Subdistrict (ha), 2022</i>	31
5.2 Lima Komoditas Tanaman Sayuran dan Buah–Buahan Tahunan dengan Jumlah Produksi Terbesar di Kecamatan Gedong Tataan (kw), 2019-2022 <i>Five Commodities of Annual Vegetables and Fruits with The Largest Production in Gedong Tataan Subdistrict (kw), 2019-2022</i>	32

PENJELASAN UMUM/EXPLANATORY NOTES

Tanda-tanda, satuan-satuan, dan lain-lainnya yang digunakan dalam publikasi ini adalah sebagai berikut:

Symbols, measurement units, and acronyms which are used in this publication, are as follows:

1. TANDA-TANDA/SYMBOLS

Data tidak tersedia/Data not available	: ...
Tidak ada atau nol /Null or zero	: -
Data dapat diabaikan/Data negligible	: 0
Tanda decimal/Decimal point	: ,
Data tidak dapat ditampilkan/Not applicable	: NA
Angka estimasi/Estimated figures	: e
Angka diperbaiki/Revised figures	: r
Angka sementara/Preliminary figures	: x
Angka sangat sementara/Very preliminary figures	: xx
Angka sangat sangat sementara/Very very preliminary figures	: xxx

2. SATUAN/UNITS

barel/barrel	: 158,99 liter/litres = 1/6,2898 m ³
hektar (ha)/hectare (ha)	: 10 000 m ²
kilometer (km)/kilometres (km)	: 1 000 meter/meters (m)
knot/knot	: 1,8523 km/jam (km/hour)
kuintal/quintal	: 100 kg
KWh	: 1 000 Watt hour
MWh	: 1 000 KWh
liter (untuk beras)/litre (for rice)	: 0,80 kg
MMSCF	: 1/35,3 m ³
metrik ton (m.ton)/metric ton (m. ton)	: 0,98421 long ton = 1 000 kg
ons/ounce	: 28,31 gram/grams
ton	: 1 000 kg

Satuan lain: buah, dus, butir, helai/lembar, kaleng, batang, pulsa, ton kilometer (ton-km), jam, menit, persen (%).

Other units: unit, pack, pieces, sheet, tin, pulse, ton-kilometres(ton-km), hour, minute, percent (%).

Perbedaan angka di belakang koma disebabkan oleh pembulatan angka.
The difference in decimal numbers is caused by rounding.

DAFTAR SINGKATAN/ LIST OF ABBREVIATIONS

SI	: Stasiun Iklim
SIMPK	: Stasiun Meteorologi Pertanian Khusus
t.t	: Tempat tidur
BCG	: Bacillus Calmette Guerin
DPT	: Difteri, Pertusis, Tetanus
TT	: Tetanus Toxoid
IOT	: Industri Obat Tradisional/ <i>Traditional Medicine Industry</i>
IKOT	: Industri Kecil Obat Tradisional/ <i>Traditional Medicine Small</i>
Alkes	: Alat kesehatan/ <i>Health Kits</i>
PKRT	: Perbekalan Kesehatan Rumah tangga/ <i>Household Health Logistics</i>
Kompl	: Komplemen/ <i>Complement</i>
IRTP	: Industri Pangan Produksi Rumah Tangga/ <i>Foods Home Industry</i>
PBF	: Pedagang Besar Farmasi/ <i>Pharmacy Whole-seller</i>
GFK	: Gudang Farmasi Kab/Kota/Regency/ <i>Municipality Pharmacy Warehouse</i>
RB	: Rumah Bersalin/ <i>Delivery House</i>
Pustu	: Puskesmas pembantu/ <i>Auxiliary Public Health Center</i>
BP	: Balai Pengobatan/ <i>Polyclinic</i>
TPS	: Tempat Pembuangan Sementara / <i>landfill</i>
Jamkesmas	: Jaminan kesehatan masyarakat miskin/ <i>Poor public health insurance</i>
PJKMU	: Program Jaminan Kesehatan Masyarakat Umum
SIUP	: Surat Ijin Usaha Perdagangan/ <i>Trading Permission Letter</i>
TDP	: Tanda Daftar Perusahaan/ <i>Company Registration Identity</i>
API	: Angka Pengenal Importir/ <i>Importer's Identity Number</i>

01

GEOGRAFI GEOGRAPHY



GPS MARKERS



CARTOGRAPHY



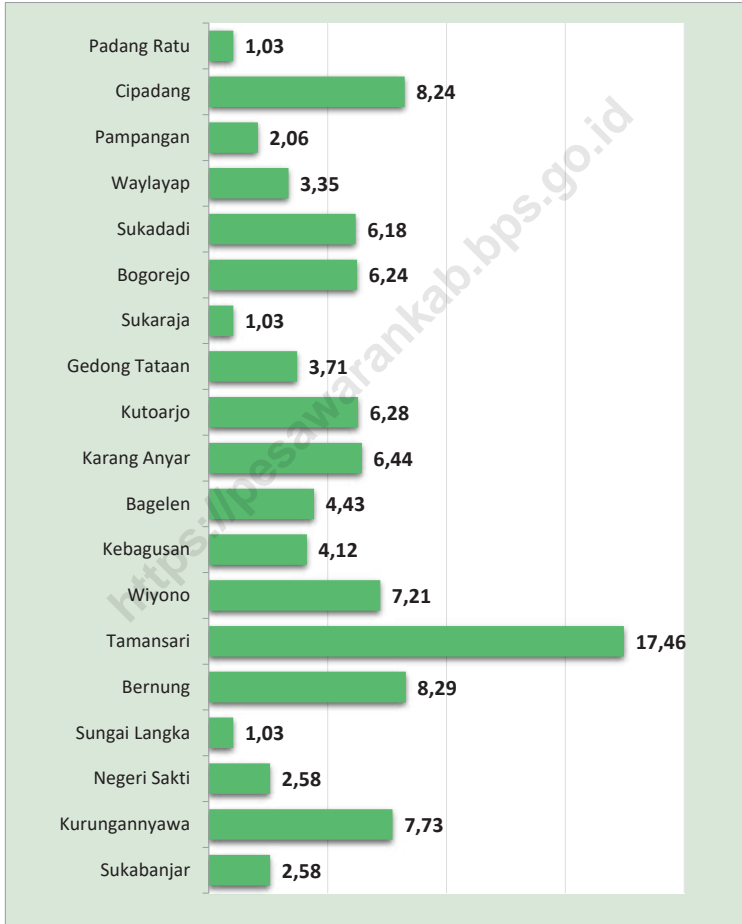
NAVIGATION



LOCATION

Gambar 1.1
Figures

Persentase Luas Daerah Terhadap Luas Kecamatan menurut Desa di Kecamatan Gedong Tataan, 2022
Percentage of Area To Subdistrict Area by Village in Gedong Tataan Subdistrict, 2022



Sumber/Source: Bagian Tata Pemerintahan Setdakab. Pesawaran/Regional Government of Pesawaran Regency

Tabel
Table 1.1

Luas Daerah menurut Desa di Kecamatan Gedong Tataan, 2022
Total Area by Village in Gedong Tataan Subdistrict, 2022

Kelurahan/Desa Kelurahan/Village	Luas Total Area (km ² /sq.km)	Persentase terhadap Luas Kecamatan Percentage to Subdistrict Area
(1)	(2)	(3)
1. Padang Ratu	1,00	1,03
2. Cipadang	8,00	8,24
3. Pampangan	2,00	2,06
4. Waylayap	3,25	3,35
5. Sukadadi	6,00	6,18
6. Bogorejo	6,06	6,24
7. Sukaraja	1,00	1,03
8. Gedong Tataan	3,60	3,71
9. Kutoarjo	6,10	6,28
10. Karang Anyar	6,25	6,44
11. Bagelen	4,30	4,43
12. Kebagusan	4,00	4,12
13. Wiyono	7,00	7,21
14. Tamansari	16,95	17,46
15. Bernung	8,05	8,29
16. Sungai Langka	1,00	1,03
17. Negeri Sakti	2,50	2,58
18. Kurungannyawa	7,50	7,73
19. Sukabanjar	2,50	2,58
Kecamatan Gedong Tataan	97,06	100,00

Sumber/Source: Bagian Tata Pemerintahan Setdakab. Pesawaran/Regional Government of Pesawaran Regency

Tabel
Table 1.2

Jarak ke Ibukota Kecamatan, dan Ibukota Kabupaten menurut Desa di Kecamatan Gedong Tataan (km), 2022
Distance to Subdistrict Capital, and Regency Capital by Villages in Gedong Tataan Subdistrict (km), 2022

Desa/Village	Jarak ke Ibukota Kecamatan <i>Distance to Subdistrict Capital</i>	Jarak ke Ibukota Kabupaten <i>Distance to Regency Capital</i>
(1)	(2)	(3)
1. Padang Ratu	8	3
2. Cipadang	10	5
3. Pampangan	7	2
4. Waylayap	6	1
5. Sukadadi	5	3
6. Bogorejo	3	6
7. Sukaraja	1	5
8. Gedong Tataan	4	8
9. Kutoarjo	5	9
10. Karang Anyar	1	5
11. Bagelen	2	7
12. Kebagusan	4	9
13. Wiyono	8	12
14. Tamansari	10	16
15. Bernung	8	14
16. Sungai Langka	11	17
17. Negeri Sakti	12	18
18. Kurunganyawa	2	4
19. Sukabanjar	11	17

Sumber/Source: Bagian Tata Pemerintahan Setdakab. Pesawaran/Regional Government of Pesawaran Regency

02

PEMERINTAHAN GOVERNMENT


PUBLIC ACTIVITIES



GOVERNANCE

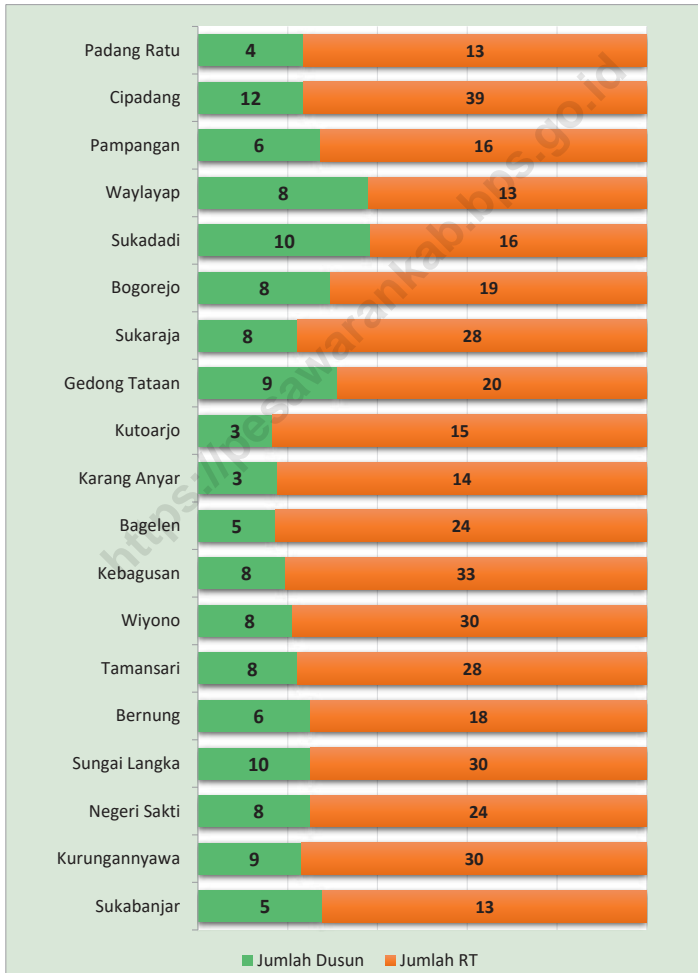


ADMINISTRATION



Gambar 2.1
Figures

Jumlah Dusun dan Jumlah Rukun Tetangga (RT) menurut Desa di Kecamatan Gedong Tataan, 2022
Number of Hamlet and Number of Neighbourhood Association by Villages in Gedong Tataan Subdistrict, 2022



Sumber/Source: Dinas Pemberdayaan Masyarakat dan Desa Kabupaten Pesawaran
Community and Village Empowerment Agency of Pesawaran Regency

2.1 WILAYAH ADMINISTRATIF ADMINISTRATIVE AREA

Tabel 2.1.1 Jumlah Dusun, dan Jumlah Rukun Tetangga (RT) menurut Desa di Kecamatan Gedong Tataan, 2022
Table 2.1.1 Number of Hamlet, and Number of Neighbourhood Association by Villages in Gedong Tataan Subdistrict, 2022

Desa/Village (1)	Jumlah Dusun Number of Hamlet (3)	Jumlah RT Number of Neighbourhood Association (4)
1. Padang Ratu	4	13
2. Cipadang	12	39
3. Pampangan	6	16
4. Waylayap	8	13
5. Sukadadi	10	16
6. Bogorejo	8	19
7. Sukaraja	8	28
8. Gedong Tataan	9	20
9. Kutoarjo	3	15
10. Karang Anyar	3	14
11. Bagelen	5	24
12. Kebagusan	8	33
13. Wiyono	8	30
14. Tamansari	8	28
15. Bernung	6	18
16. Sungai Langka	10	30
17. Negeri Sakti	8	24
18. Kurungannyawa	9	30
19. Sukabanjar	5	13
Kecamatan Gedong Tataan	138	423

Sumber/Source: Dinas Pemberdayaan Masyarakat dan Desa Kabupaten Pesawaran
Community and Village Empowerment Agency of Pesawaran Regency

2.2 SUMBER DAYA MANUSIA HUMAN RESOURCES

Tabel 2.2.1 Jumlah Aparat Pemerintahan Desa menurut Desa di Kecamatan Gedong Tataan, 2022
Number of Village Government Officials by Villages in Gedong Tataan Subdistrict, 2022

Desa/Village	Sekretariat Desa (Sekdes, Kaur) Village Secretariat	Pelaksana Teknis (Kasi) Technical Executor	Pelaksana Kewilayahan (Kadus) Regional Executor
(1)	(2)	(3)	(4)
1. Padang Ratu	4	3	4
2. Cipadang	4	3	12
3. Pampangan	4	3	6
4. Waylayap	4	3	8
5. Sukadadi	4	3	10
6. Bogorejo	4	3	8
7. Sukaraja	4	3	8
8. Gedong Tataan	4	3	9
9. Kutoarjo	4	3	3
10. Karang Anyar	4	3	3
11. Bagelen	4	3	5
12. Kebagusan	4	3	8
13. Wiyono	4	3	8
14. Tamansari	4	3	8
15. Bernung	4	3	6
16. Sungai Langka	4	3	10
17. Negeri Sakti	4	3	8
18. Kurungannyawa	4	3	9
19. Sukabanjar	4	3	5
Kecamatan Gedong Tataan	76	57	138

Sumber/Source: Dinas Pemberdayaan Masyarakat dan Desa Kabupaten Pesawaran
Community and Village Empowerment Agency of Pesawaran Regency

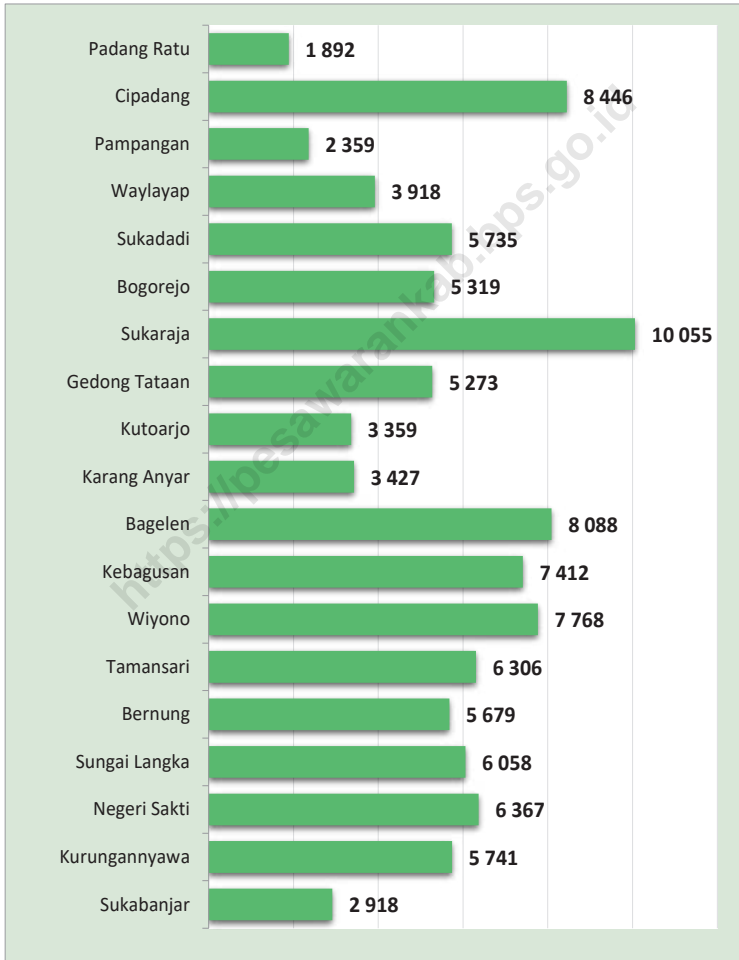
03

PENDUDUK POPULATION



Gambar 3.1
Figures

Jumlah Penduduk menurut Desa di Kecamatan Gedong Tataan, 2022
Population by Village in Gedong Tataan Subdistrict,



Sumber/Source: Dinas Kependudukan dan Pencatatan Sipil Kabupaten Pesawaran
Population and Civil Registration Agency of Pesawaran Regency

Tabel
Table 3.1

Penduduk, Distribusi Persentase Penduduk, Kepadatan Penduduk, dan Rasio Jenis Kelamin menurut Desa di Kecamatan Gedong Tataan, 2022
Population, Percentage Distribution of Population, Population Density, and Sex Ratio, by Village in Gedong Tataan Subdistrict, 2022

Desa/Village	Penduduk (jiwa) Population (people)		
	Laki-laki Male	Perempuan Female	Jumlah Total
(1)	(2)	(3)	(4)
1. Padang Ratu	958	934	1 892
2. Cipadang	4 318	4 128	8 446
3. Pampangan	1 210	1 149	2 359
4. Waylayap	1 961	1 957	3 918
5. Sukadadi	2 930	2 805	5 735
6. Bogorejo	2 738	2 581	5 319
7. Sukaraja	5 107	4 948	10 055
8. Gedong Tataan	2 695	2 578	5 273
9. Kutoarjo	1 734	1 625	3 359
10. Karang Anyar	1 738	1 689	3 427
11. Bagelen	4 126	3 962	8 088
12. Kebagusan	3 789	3 623	7 412
13. Wiyono	3 991	3 777	7 768
14. Tamansari	3 180	3 126	6 306
15. Bernung	2 907	2 772	5 679
16. Sungai Langka	3 127	2 931	6 058
17. Negeri Sakti	3 219	3 148	6 367
18. Kurungannyawa	2 955	2 786	5 741
19. Sukabanjar	1 507	1 411	2 918
Kecamatan Gedong Tataan	54 190	51 930	106 120

Lanjutan Tabel/ *Continued Table 3.1*

Desa/Village	Distribusi Persentase Penduduk Percentage Distribution of Population	Kepadatan Penduduk per km ² Population Density per sq.km	Rasio Jenis Kelamin Sex Ratio
(1)	(5)	(6)	(7)
1. Padang Ratu	17,83	934,00	102,57
2. Cipadang	79,59	516,00	104,60
3. Pampangan	22,23	574,50	105,31
4. Waylayap	36,92	602,15	100,20
5. Sukadadi	54,04	467,50	104,46
6. Bogorejo	50,12	425,91	106,08
7. Sukaraja	94,75	1 374,44	103,21
8. Gedong Tataan	49,69	422,62	104,54
9. Kutoarjo	31,65	260,00	106,71
10. Karang Anyar	32,29	392,79	102,90
11. Bagelen	76,22	990,50	104,14
12. Kebagusan	69,85	517,57	104,58
13. Wiyono	73,20	222,83	105,67
14. Tamansari	59,42	388,32	101,73
15. Bernung	53,51	2 772,00	104,87
16. Sungai Langka	57,09	1 172,40	106,69
17. Negeri Sakti	60,00	419,73	102,26
18. Kurungannyawa	54,10	2 786,00	106,07
19. Sukabanjar	27,50	564,40	106,80
Kecamatan Gedong Tataan	100,00	535,03	104,35

Sumber/Source: Dinas Kependudukan dan Pencatatan Sipil Kabupaten Pesawaran
Population and Civil Registration Agency of Pesawaran Regency

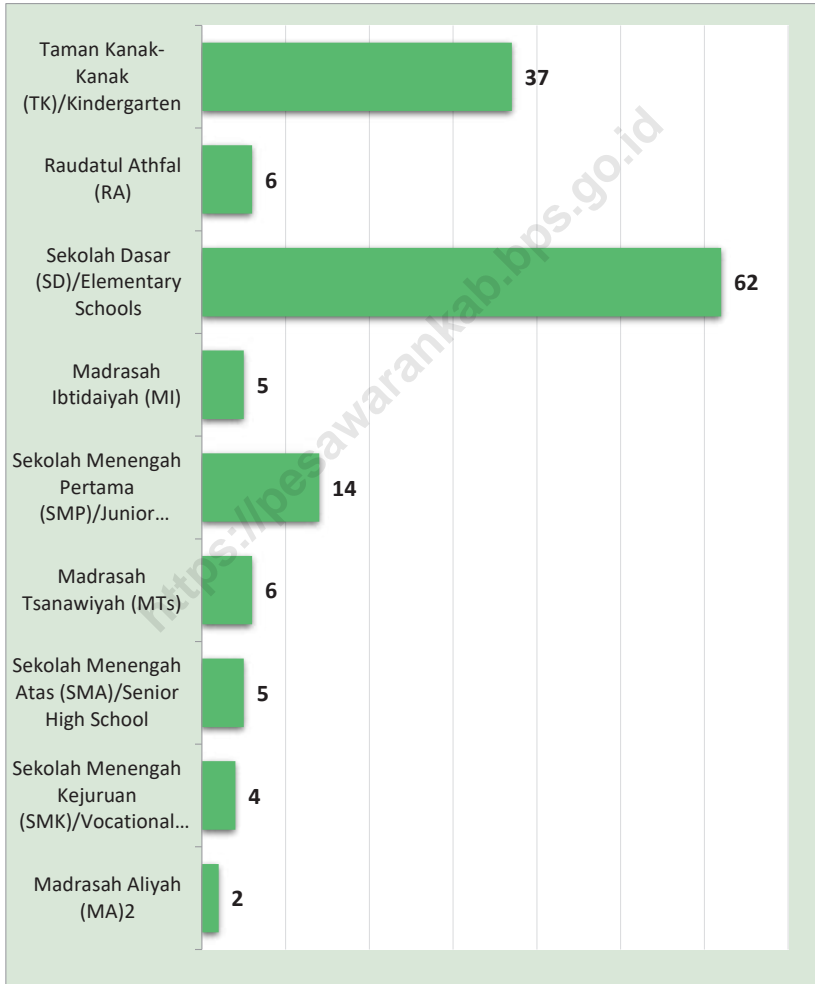
04

SOSIAL & SEJAHTERAAN RAKYAT SOCIAL & WELFARE



Gambar 4.1
Figures

**Jumlah Sekolah menurut Tingkat Pendidikan di
Kecamatan Gedong Tataan, 2022/2023**
**Number of Schools by Educational Level in Gedong
Tataan Subdistrict, 2022/2023**

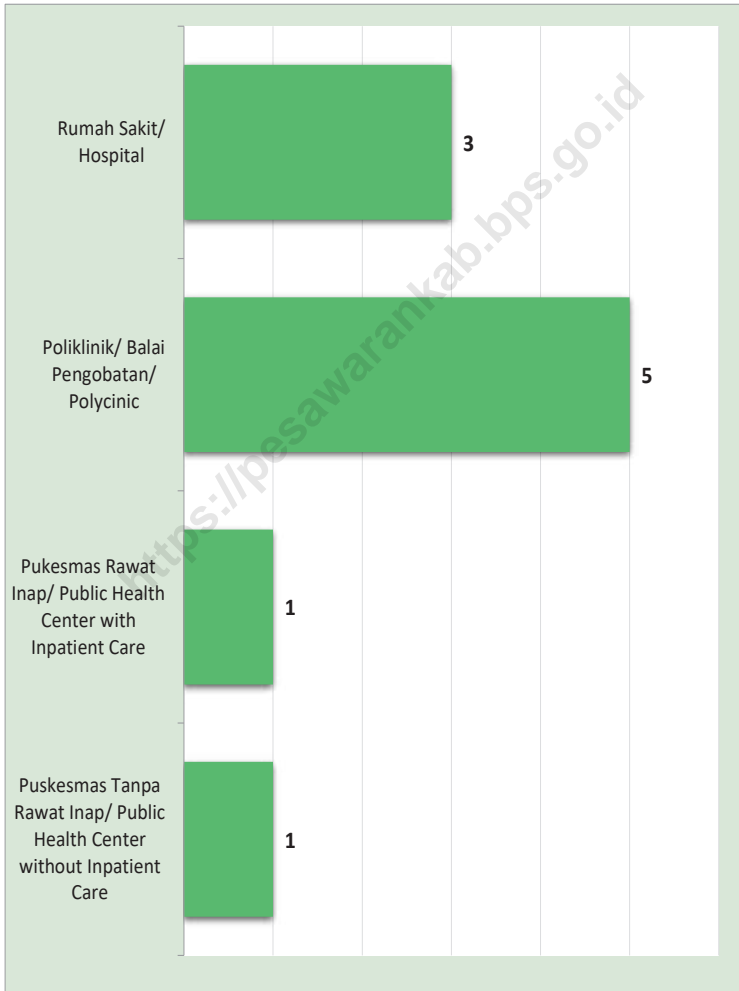


Sumber/Source: ¹ Kementerian Pendidikan, Kebudayaan, Riset, dan Teknologi, Sistem Data Pokok Pendidikan, data semester ganjil laporan sampai dengan 30 November 2022/Ministry of Education, Culture, Research, and Technology, Basic Education Data System, odd semester report data up to 30 November 2022

² Kementerian Agama, EMIS, data semester ganjil laporan sampai dengan 9 Februari 2023/Ministry of Religious Affairs, EMIS, odd semester report data up to 9 February 2023

Gambar 4.2
Figures

Banyaknya Desa yang Memiliki Sarana Kesehatan menurut Jenisnya di Kecamatan Gedong Tataan, 2022
Number of Villages That Have Health Facilities by Type in Gedong Tataan Subdistrict, 2022



Sumber/Source: Dinas Kesehatan Kabupaten Pesawaran/Health Agency of Pesawaran Regency

4.1 PENDIDIKAN EDUCATION

Tabel 4.1.1 Jumlah Sekolah menurut Tingkat Pendidikan di Kecamatan Gedong Tataan, 2021/2022 dan 2022/2023
Number of Schools by Educational Level in Gedong Tataan Subdistrict, 2021/2022 and 2022/2023

Tingkat Pendidikan Educational Level	Negeri/Public		Swasta/Private		Jumlah/Total	
	2021/2022	2022/2023	2021/2022	2022/2023	2021/2022	2022/2023
(1)	(2)	(3)	(4)	(5)	(6)	(7)
Taman Kanak-Kanak (TK) ¹ /Kindergarten ¹	2	2	35	33	37	39
Raudatul Athfal (RA) ²	–	–	6	6	6	6
Sekolah Dasar (SD) ¹ Elementary Schools ¹	63	56	5	6	68	62
Madrasah Ibtidaiyah (MI) ²	–	–	5	5	5	5
Sekolah Menengah Pertama (SMP) ¹ /Junior High Schools ¹	7	7	6	7	13	14
Madrasah Tsanawiyah (MTs) ²	–	–	6	6	6	6
Sekolah Menengah Atas (SMA) ¹ /Senior High Schools ¹	2	2	2	3	4	5
Sekolah Menengah Kejuruan (SMK) ¹ Vocational High Schools ¹	1	1	3	3	4	4
Madrasah Aliyah (MA) ²	–	–	2	2	2	2

Catatan/Note: Seluruh Raudatul Athfal (RA) berstatus swasta/All Raudatul Athfal (RA) are private

Sumber/Source: ¹ Kementerian Pendidikan, Kebudayaan, Riset, dan Teknologi, Sistem Data Pokok Pendidikan, data semester ganjil laporan sampai dengan 30 November 2022/Ministry of Education, Culture, Research, and Technology, Basic Education Data System, odd semester report data up to 30 November 2022

² Kementerian Agama, EMIS, data semester ganjil laporan sampai dengan 9 Februari 2023/Ministry of Religious Affairs, EMIS, odd semester report data up to 9 February 2023

Tabel
Table 4.1.2

Jumlah Guru menurut Tingkat Pendidikan di Kecamatan Gedong Tataan, 2021/2022 dan 2022/2023
Number of Teachers by Educational Level in Gedong Tataan Subdistrict, 2021/2022 and 2022/2023

Tingkat Pendidikan Educational Level	Negeri/Public		Swasta/Private		Jumlah/Total	
	2021/2022	2022/2023	2021/2022	2022/2023	2021/2022	2022/2023
(1)	(2)	(3)	(4)	(5)	(6)	(7)
Taman Kanak-Kanak (TK) ¹ /Kindergarten ¹	19	19	162	160	181	179
Raudatul Athfal (RA) ²	–	–	24	30	24	30
Sekolah Dasar (SD) ¹ Elementary Schools ¹	680	681	49	64	729	745
Madrasah Ibtidaiyah (MI) ²	–	–	84	90	84	90
Sekolah Menengah Pertama (SMP) ¹ /Junior High Schools ¹	265	262	60	62	325	324
Madrasah Tsanawiyah (MTs) ²	–	–	116	133	116	133
Sekolah Menengah Atas (SMA) ¹ /Senior High Schools ¹	92	99	15	11	107	110
Sekolah Menengah Kejuruan (SMK) ¹ Vocational High Schools ¹	56	60	54	55	110	115
Madrasah Aliyah (MA) ²	–	–	43	41	43	41

Catatan/Note: Jumlah guru termasuk kepala sekolah dan guru/The total of teachers including headmaster and teacher.

Sumber/Source: ¹ Kementerian Pendidikan, Kebudayaan, Riset, dan Teknologi, Sistem Data Pokok Pendidikan, data semester ganjil laporan sampai dengan 30 November 2022/Ministry of Education, Culture, Research, and Technology, Basic Education Data System, odd semester report data up to 30 November 2022

² Kementerian Agama, EMIS, data semester ganjil laporan sampai dengan 9 Februari 2023/Ministry of Religious Affairs, EMIS, odd semester report data up to 9 February 2023

Tabel 4.1.3
Table

Jumlah Murid menurut Tingkat Pendidikan di Kecamatan Gedong Tataan, 2021/2022 dan 2022/2023
Number of Pupils by Educational Level in Gedong Tataan Subdistrict, 2021/2022 and 2022/2023

Tingkat Pendidikan Educational Level	Negeri/Public		Swasta/Private		Jumlah/Total	
	2021/2022	2022/2023	2021/2022	2022/2023	2021/2022	2022/2023
(1)	(2)	(3)	(4)	(5)	(6)	(7)
Taman Kanak-Kanak (TK) ¹ /Kindergarten ¹	124	122	1 270	1 313	1 394	1 435
Raudatul Athfal (RA) ²	–	–	262	318	262	318
Sekolah Dasar (SD) ¹ Elementary Schools ¹	9 100	9 047	971	1 147	10 071	10 194
Madrasah Ibtidaiyah (MI) ²	–	–	1 092	1 151	1 092	1 151
Sekolah Menengah Pertama (SMP) ¹ /Junior High Schools ¹	3 630	3 687	749	910	4 379	4 597
Madrasah Tsanawiyah (MTs) ²	–	–	1 351	1 239	1 351	1 239
Sekolah Menengah Atas (SMA) ¹ /Senior High Schools ¹	1 322	1 331	111	153	1 433	1 484
Sekolah Menengah Kejuruan (SMK) ¹ Vocational High Schools ¹	793	784	1 048	1 051	1 841	1 835
Madrasah Aliyah (MA) ²	–	–	536	441	536	441

Sumber/Source: ¹ Kementerian Pendidikan, Kebudayaan, Riset, dan Teknologi, Sistem Data Pokok Pendidikan, data semester ganjil laporan sampai dengan 30 November 2022/Ministry of Education, Culture, Research, and Technology, Basic Education Data System, odd semester report data up to 30 November 2022

² Kementerian Agama, EMIS, data semester ganjil laporan sampai dengan 9 Februari 2023/Ministry of Religious Affairs, EMIS, odd semester report data up to 9 February 2023

4.2 KESEHATAN HEALTH

Tabel 4.2.1 **Banyaknya Desa yang Memiliki Sarana Kesehatan menurut Jenisnya di Kecamatan Gedong Tataan 2020-2022**
Number of Villages¹ That Have Health Facilities by Type in Gedong Tataan Subdistrict 2020-2022

Jenis Sarana Kesehatan <i>Type of Health Facilities</i>	2020	2021	2022
(1)	(2)	(3)	(4)
Rumah Sakit <i>Hospital</i>	–	3	3
Rumah Sakit Bersalin <i>Maternity Hospital</i>
Poliklinik/Balai Pengobatan <i>Polyclinic</i>	5	4	5
Puskesmas Rawat Inap <i>Public Health Center with Inpatient Care</i>	–	1	1
Puskesmas Tanpa Rawat Inap <i>Public Health Center without Inpatient Care</i>	–	1	1
Apotek <i>Pharmacy</i>

Sumber/Source: Dinas Kesehatan Kabupaten Pesawaran/Health Agency of Pesawaran Regency

Tabel
Table 4.2.2**Banyaknya Warga Penderita Kekurangan Gizi menurut
Desa di Kecamatan Gedong Tataan, 2020-2022**
**Number of People with Malnutrition by Village in Gedong
Tataan Subdistrict, 2020-2022**

Desa/Village	2020	2021	2022
(1)	(2)	(3)	(4)
1. Padang Ratu
2. Cipadang
3. Pampangan
4. Waylayap
5. Sukadadi
6. Bogorejo
7. Sukaraja
8. Gedong Tataan
9. Kutoarjo
10. Karang Anyar
11. Bagelen
12. Kebagusan
13. Wiyono
14. Tamansari
15. Bernung
16. Sungai Langka
17. Negeri Sakti
18. Kurungannyawa
19. Sukabanjar
Kecamatan Gedong Tataan	83	340	139

Sumber/Source: Dinas Kesehatan Kabupaten Pesawaran/Health Agency of Pesawaran Regency

4.3 AGAMA DAN SOSIAL LAINNYA RELIGION AND OTHER SOCIAL AFFAIRS

Tabel 4.3.1 Jumlah Tempat Peribadatan menurut Desa di Kecamatan Gedong Tataan, 2022
Table 4.3.1 Number of Places of Worship by Village in Gedong Tataan Subdistrict, 2022

Desa/Village	Masjid	Mushola Pray Room	Gereja Church	Pura Temple	Vihara
(1)	(2)	(3)	(4)	(6)	(7)
1. Padang Ratu	6	1	–	–	–
2. Cipadang	16	6	–	–	–
3. Pampangan	6	3	–	–	–
4. Waylayap	5	–	–	–	–
5. Sukadadi	10	13	–	–	–
6. Bogorejo	10	6	–	–	–
7. Sukaraja	9	–	–	–	–
8. Gedong Tataan	9	7	2	–	–
9. Kutoarjo	3	2	–	–	–
10. Karang Anyar	8	4	–	–	–
11. Bagelen	7	9	1	–	–
12. Kebagusan	9	–	–	–	–
13. Wiyono	9	12	4	–	–
14. Tamansari	11	5	2	–	–
15. Bernung	9	10	–	–	–
16. Sungai Langka	10	–	–	–	–
17. Negeri Sakti	11	5	–	–	–
18. Kurunganyawa	9	8	–	–	–
19. Sukabanjar	8	–	–	–	–
Kecamatan Gedong Tataan	167	91	9	–	–

Sumber/Source: Kementerian Agama Kabupaten Pesawaran/Ministry of Religious Affair of Pesawaran Regemcy

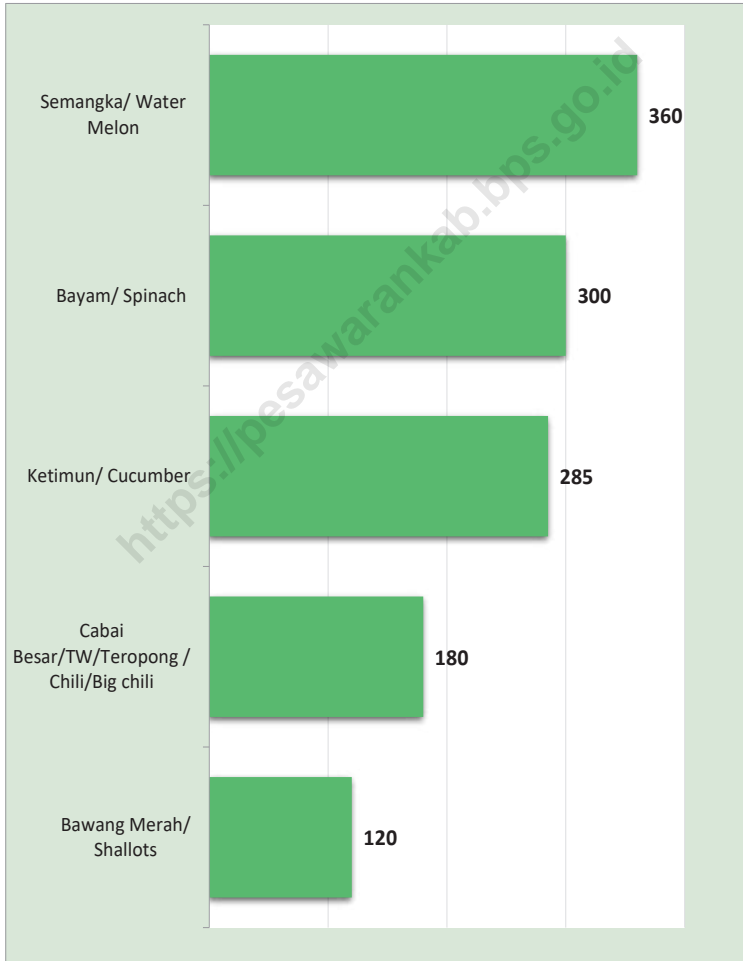
05

PERTANIAN, PERKEBUNAN, & PETERNAKAN AGRICULTURE, ESTATE, & LIVESTOCK



Gambar 5.1
Figures

**Lima Komoditas Tanaman Sayuran dan Buah–Buahan
Semusim dengan Jumlah Produksi Terbesar di
Kecamatan Gedong Tataan (ha), 2022**
*Five Commodities of Seasonal Vegetables and Fruits with
The Largest Production in Gedong Tataan Subdistrict
(ha), 2022*




Sumber/Source: BPS, Statistik Pertanian Hortikultura SPH-SBS 2022

BPS-Statistics Indonesia, Agricultural Statistic for Horticulture SPH-SBS 2022

Gambar 5.2
Figures

Lima Komoditas Tanaman Sayuran dan Buah–Buahan Tahunan dengan Jumlah Produksi Terbesar di Kecamatan Gedong Tataan (kw), 2019–2022
Five Commodities of Annual Vegetables and Fruits with The Largest Production in Gedong Tataan Subdistrict (kw), 2019–2022



Sumber/Source: BPS, Statistik Pertanian Hortikultura SPH-BST 2022
BPS-Statistics Indonesia, Agricultural Statistic for Horticulture SPH-BST 2022

5.1 LUAS LAHAN LAND AREA

Tabel 5.1.1 Luas Lahan menurut Desa dan Jenis Penggunaan Lahan di Kecamatan Gedong Tataan (ha), 2022
Land Area by Village and Type of Land Use in Gedong Tataan Subdistrict (ha), 2022

Desa/Village	Pertanian Sawah/ Wetland	Pertanian Non-Sawah/ Non-Wetland	Non-Pertanian/ Non-Agricultural	Jumlah/ Total
(1)	(2)	(3)	(4)	(5)
1. Padang Ratu	70,00	15,00	15,00	100,00
2. Cipadang	102,00	644,00	54,00	800,00
3. Pampangan	100,00	90,00	10,00	200,00
4. Waylayap	205,00	111,00	9,00	325,00
5. Sukadadi	125,00	225,00	250,00	600,00
6. Bogorejo	60,00	385,00	161,00	606,00
7. Sukaraja	35,00	60,00	5,00	100,00
8. Gedong Tataan	140,00	122,00	98,00	360,00
9. Kutoarjo	121,00	374,00	115,00	610,00
10. Karang Anyar	57,00	362,00	206,00	625,00
11. Bagelen	178,00	164,00	88,00	430,00
12. Kebagusan	70,00	267,00	63,00	400,00
13. Wiyono	45,00	549,00	106,00	700,00
14. Tamansari	105,00	688,00	902,00	1 695,00
15. Bernung	60,00	371,00	374,00	805,00
16. Sungai Langka	–	82,00	18,00	100,00
17. Negeri Sakti	45,00	154,00	51,00	250,00
18. Kurungannyawa	40,00	500,00	210,00	750,00
19. Sukabanjar	22,71	197,00	30,29	250,00
Kecamatan Gedong Tataan	1 580,71	5 360,00	2 765,29	9 706,00

Sumber/Source: Dinas Pertanian dan Tanaman Pangan Kabupaten Pesawaran
Agriculture and Food Crops Agency of Pesawaran Regency

Tabel
Table 5.1.2

Luas Lahan Pertanian Sawah menurut Desa dan Jenis Pengairan di Kecamatan Gedong Tataan (ha), 2022
Wetland Area by Village and Type of Irrigation in Gedong Tataan Subdistrict (ha), 2022

Desa/Village	Irigasi/Irrigation	Non Irigasi/ Non-Irrigation	Jumlah/ Total
(1)	(2)	(3)	(4)
1. Padang Ratu	70,00	–	70,00
2. Cipadang	80,00	22,00	102,00
3. Pampangan	100,00	–	100,00
4. Waylayap	205,00	–	205,00
5. Sukadadi	125,00	–	125,00
6. Bogorejo	60,00	–	60,00
7. Sukaraja	35,00	–	35,00
8. Gedong Tataan	140,00	–	140,00
9. Kutoarjo	121,00	–	121,00
10. Karang Anyar	57,00	–	57,00
11. Bagelen	178,00	–	178,00
12. Kebagusan	70,00	–	70,00
13. Wiyono	45,00	–	45,00
14. Tamansari	50,00	55,00	105,00
15. Bernung	60,00	–	60,00
16. Sungai Langka	–	–	–
17. Negeri Sakti	45,00	–	45,00
18. Kurungannyawa	40,00	–	40,00
19. Sukabanjar	–	22,71	22,71
Kecamatan Gedong Tataan	1 481,00	99,71	1 580,71

Sumber/Source: Dinas Pertanian dan Tanaman Pangan Kabupaten Pesawaran
Agriculture and Food Crops Agency of Pesawaran Regency

Tabel
Table 5.1.3**Luas Lahan Pertanian Non Sawah menurut Desa dan Jenis Penggunaan Lahan di Kecamatan Gedong Tataan (ha), 2022*****Non-Wetland Area by Village and Type of Land Use in Gedong Tataan Subdistrict (ha), 2022***

Desa/Village	Tegal/Kebun/ Garden	Ladang/Huma/ Field	Perkebunan/ Estates	Hutan Rakyat/ People Forest
(1)	(2)	(3)	(4)	(5)
1. Padang Ratu	–	–	15	–
2. Cipadang	121	–	189	129
3. Pampangan	45	–	24	10
4. Waylayap	56	–	32	10
5. Sukadadi	82	–	28	68
6. Bogorejo	80	–	100	197
7. Sukaraja	25	–	20	10
8. Gedong Tataan	80	–	7	30
9. Kutoarjo	219	–	92	40
10. Karang Anyar	112	–	175	42
11. Bagelen	70	–	27	37
12. Kebagusan	75	–	55	120
13. Wiyono	70	–	244	207
14. Tamansari	147	–	356	175
15. Bernung	58	–	143	147
16. Sungai Langka	23	–	27	25
17. Negeri Sakti	30	–	95	15
18. Kurungannyawa	180	–	223	85
19. Sukabanjar	75	–	45	10
Kecamatan Gedong Tataan	1 548	–	1 897	1 357

Lanjutan Tabel/Continued Table 5.1.3

Desa/Village	Padang Rumput/ Grassland	Hutan Negara/ State Forest	Sementara Tidak Diusahakan/ Affording for a while	Lainnya (Tambak, Kolam, Empang, dll)/ Other (Dam, Dyke, etc.)	Jumlah/ Total
(1)	(6)	(7)	(8)	(9)	(10)
1. Padang Ratu	–	–	–	–	15
2. Cipadang	–	–	1	204	644
3. Pampangan	–	–	6	5	90
4. Waylayap	–	–	5	8	111
5. Sukadadi	–	–	2	45	225
6. Bogorejo	–	–	2	6	385
7. Sukaraja	–	–	1	4	60
8. Gedong Tataan	–	–	2	3	122
9. Kutoarjo	–	–	2	21	374
10. Karang Anyar	–	–	3	30	362
11. Bagelen	–	–	4	26	164
12. Kebagusan	–	–	5	12	267
13. Wiyono	–	–	3	25	549
14. Tamansari	–	–	–	10	688
15. Bernung	–	–	6	17	371
16. Sungai Langka	–	–	2	5	82
17. Negeri Sakti	–	–	2	12	154
18. Kurungannyawa	–	–	2	10	500
19. Sukabanjar	–	–	2	65	197
Kecamatan Gedong Tataan	–	–	50	508	5 360

Sumber/Source: Dinas Pertanian dan Tanaman Pangan Kabupaten Pesawaran
Agriculture and Food Crops Agency of Pesawaran Regency

5.2 TANAMAN PANGAN FOOD CROPS

Tabel 5.2.1 Luas Panen (ha) dan Produksi Tanaman Pangan (ton) menurut Desa dan Jenis Tanaman di Kecamatan Gedong Tataan, 2022
Harvested Area (ha) and Production (ton) of Food Crops by Village and Kind of Plant in Gedong Tataan Subdistrict, 2022

Desa/Village	Padi Sawah/Paddy Wetland		Padi Ladang/Paddy Non- Wetland	
	Luas Panen/ Harvest Area	Produksi/ Production	Luas Panen/ Harvest Area	Produksi/ Production
(1)	(2)	(3)	(4)	(5)
1. Padang Ratu	193,34	1 080,59	–	–
2. Cipadang	238,77	1 334,53	–	–
3. Pampangan	212,67	1 188,65	–	–
4. Waylayap	413,75	2 312,47	–	–
5. Sukadadi	253,28	1 415,58	–	–
6. Bogorejo	116,00	648,36	–	–
7. Sukaraja	72,50	405,22	–	–
8. Gedong Tataan	328,68	1 837,01	–	–
9. Kutoarjo	261,98	1 464,20	–	–
10. Karang Anyar	151,77	848,27	–	–
11. Bagelen	367,35	2 053,13	–	–
12. Kebagusan	157,57	880,68	–	–
13. Wiyono	86,04	480,86	–	–
14. Tamansari	174,01	972,53	–	–
15. Bernung	125,67	702,39	–	–
16. Sungai Langka	–	–	–	–
17. Negeri Sakti	106,34	594,33	–	–
18. Kurunganyawa	96,67	540,30	–	–
19. Sukabanjar	52,20	291,76	–	–
Kecamatan Gedong Tataan	3 408,58	19 050,85	–	–

Lanjutan Tabel/Continued Table 5.2.1

Desa/Village	Jagung/Maize		Kedelai/Soybean	
	Luas Panen/ Harvest Area	Produksi/ Production	Luas Panen/ Harvest Area	Produksi/ Production
(1)	(6)	(7)	(8)	(9)
1. Padang Ratu	–	–	–	–
2. Cipadang	101,00	557,52	–	–
3. Pampangan	45,00	248,40	–	–
4. Waylayap	50,00	276,00	–	–
5. Sukadadi	70,00	386,40	–	–
6. Bogorejo	73,00	402,96	–	–
7. Sukaraja	18,00	99,36	–	–
8. Gedong Tataan	–	–	–	–
9. Kutoarjo	53,00	292,56	–	–
10. Karang Anyar	50,00	276,00	–	–
11. Bagelen	40,00	220,80	–	–
12. Kebagusan	–	–	–	–
13. Wiyono	60,00	331,20	–	–
14. Tamansari	76,00	419,52	–	–
15. Bernung	56,00	309,12	–	–
16. Sungai Langka	–	–	–	–
17. Negeri Sakti	108,00	596,16	–	–
18. Kurunganyawa	99,00	546,48	–	–
19. Sukabanjar	148,00	816,96	–	–
Kecamatan Gedong Tataan	1 047,00	5 779,44	–	–

Lanjutan Tabel/Continued Table 5.2.1

Desa/Village	Kacang Tanah/Peanut		Ubi Kayu/Cassava	
	Luas Panen/ Harvest Area	Produksi/ Production	Luas Panen/ Harvest Area	Produksi/ Production
(1)	(10)	(11)	(12)	(13)
1. Padang Ratu	–	–	–	–
2. Cipadang	–	–	–	–
3. Pampangan	–	–	–	–
4. Waylayap	–	–	–	–
5. Sukadadi	1,00	1,26	–	–
6. Bogorejo	2,00	2,52	–	–
7. Sukaraja	–	–	–	–
8. Gedong Tataan	–	–	–	–
9. Kutoarjo	–	–	–	–
10. Karang Anyar	–	–	–	–
11. Bagelen	–	–	–	–
12. Kebagusan	–	–	–	–
13. Wiyono	–	–	–	–
14. Tamansari	–	–	–	–
15. Bernung	–	–	–	–
16. Sungai Langka	–	–	–	–
17. Negeri Sakti	–	–	3,00	78,06
18. Kurunganyawa	–	–	1,00	26,02
19. Sukabanjar	–	–	1,00	26,02
Kecamatan Gedong Tataan	3,00	3,78	5,00	130,10

Lanjutan Tabel/Continued Table 5.2.1

Desa/Village	Ubi Jalar/Sweet Potato	
	Luas Panen/ Harvest Area	Produksi/Production
(1)	(14)	(15)
1. Padang Ratu	–	–
2. Cipadang	–	–
3. Pampangan	–	–
4. Waylayap	–	–
5. Sukadadi	–	–
6. Bogorejo	–	–
7. Sukaraja	–	–
8. Gedong Tataan	–	–
9. Kutoarjo	–	–
10. Karang Anyar	–	–
11. Bagelen	–	–
12. Kebagusan	–	–
13. Wiyono	–	–
14. Tamansari	–	–
15. Bernung	–	–
16. Sungai Langka	–	–
17. Negeri Sakti	–	–
18. Kurunganyawa	–	–
19. Sukabanjar	–	–
Kecamatan Gedong Tataan	–	–

Sumber/Source: Dinas Pertanian dan Tanaman Pangan Kabupaten Pesawaran
 Agriculture and Food Crops Agency of Pesawaran Regency

5.3 HORTIKULTURA HORTICULTURE

Tabel 5.3.1 **Luas Panen Tanaman Sayuran dan Buah–Buahan Semusim menurut Jenis Tanaman di Kecamatan Gedong Tataan, 2019-2022**
Harvested Area of Seasonal Vegetables and Fruits by Kind of Plant in Gedong Tataan Subdistrict, 2019-2022

Jenis Tanaman Kind of Plants	Satuan Unit	2019	2020	2021	2022*
(1)	(2)	(3)	(4)	(5)	(6)
Bawang Daun/ Scallion	ha	–	–	2	–
Bawang Merah/ Shallots	ha	9	5	2	1
Bawang Putih/ Garlic	ha	–	–	–	–
Bayam/ Spinach	ha	23	13	2	6
Buncis/ string bean	ha	2	2	–	–
Cabai Besar/ TW/ Teropong/ Chili/ Big chili	ha	13	3	1	3
Cabai Keriting/ Chili/Curlly chili	ha	–	–	1	–
Cabai Rawit/ Chili/Cayenne Pepper	ha	14	2	2	1
Jamur/ Mushrooms	m ²	–	–	–	–
Kacang Panjang/ Long Beans	ha	12	4	1	–
Kangkung/ Water Spinach	ha	23	11	–	1
Kembang Kol/ Cauliflower	ha	–	–	–	–
Kentang/ Potato	ha	–	–	–	–
Ketimun/ Cucumber	ha	11	2	7	2
Kubis/ Cabbage	ha	–	–	–	–
Labu Siam/ Chayote	ha	–	–	–	–
Melon/ Melon	ha	–	–	3	–
Paprika/ Bell Pepper	ha	–	–	–	–
Petsai/Sawi/ Chinese Cabbage/mustard green	ha	–	–	4	3
Semangka/ Water Melon	ha	–	–	–	2
Stroberi/ Strawberry	ha	–	–	–	–
Terung/ Eggplant	ha	9	3	1	2
Tomat/ Tomato	ha	8	1	2	1
Wortel/ Carrot	ha	–	–	–	–

Catatan/Note: *Angka Sementara (ASEM)/ Preliminary Figures

Sumber/Source: BPS, Statistik Pertanian Hortikultura SPH-SBS 2022

BPS-Statistics Indonesia, Agricultural Statistic for Horticulture SPH-SBS 2022

Tabel
Table 5.3.2

Produksi Tanaman Sayuran dan Buah–Buahan Semusim Menurut Jenis Tanaman di Kecamatan Gedong Tataan, 2019–2022
Production of Seasonal Vegetables and Fruits by Kind of Plant in Gedong Tataan Subdistrict, 2019–2022

Jenis Tanaman <i>Kind of Plants</i>	Satuan <i>Unit</i>	2019	2020	2021	2022*
(1)	(2)	(3)	(4)	(5)	(6)
Bawang Daun/ <i>Scallion</i>	kw/ qui	–	–	160	–
Bawang Merah/ <i>Shallots</i>	kw/ qui	600	500	500	120
Bawang Putih/ <i>Garlic</i>	kw/ qui	–	–	–	–
Bayam/ <i>Spinach</i>	kw/ qui	1 990	980	125	300
Buncis/ <i>string bean</i>	kw/ qui	45	150	–	–
Cabai Besar/ TW/ Teropong/ <i>Chili/ Big chili</i>	kw/ qui	2 200	85	70	180
Cabai Keriting/ <i>Chili/Curlly chili</i>	kw/ qui	–	–	70	–
Cabai Rawit/ <i>Chili/Cayenne Pepper</i>	kw/ qui	1 700	120	120	60
Jamur/ <i>Mushrooms</i>	kg	–	–	–	–
Kacang Panjang/ <i>Long Beans</i>	kw/ qui	1 035	190	100	–
Kangkung/ <i>Water Spinach</i>	kw/ qui	1 830	885	25	50
Kembang Kol/ <i>Cauliflower</i>	kw/ qui	–	–	–	–
Kentang/ <i>Potato</i>	kw/ qui	–	–	–	–
Ketimun/ <i>Cucumber</i>	kw/ qui	750	400	2 000	285
Kubis/ <i>Cabbage</i>	kw/ qui	–	–	–	–
Labu Siam/ <i>Chayote</i>	kw/ qui	–	–	–	–
Melon/ <i>Melon</i>	kw/ qui	–	–	488	–
Paprika/ <i>Bell Pepper</i>	kw/ qui	–	–	–	–
Petsai/Sawi/ <i>Chinese Cabbage/mustard green</i>	kw/ qui	–	–	400	90
Semangka/ <i>Water Melon</i>	kw/ qui	–	–	–	360
Stroberi/ <i>Strawberry</i>	kw/ qui	–	–	–	–
Terung/ <i>Eggplant</i>	kw/ qui	810	600	50	108
Tomat/ <i>Tomato</i>	kw/ qui	600	350	75	48
Wortel/ <i>Carrot</i>	kw/ qui	–	–	–	–

Catatan/Note: * Angka Sementara (ASEM)/ *Preliminary Figures*

Sumber/Source: BPS, Statistik Pertanian Hortikultura SPH-SBS 2022

BPS-Statistics Indonesia, Agricultural Statistic for Horticulture SPH-SBS 2022

Tabel
Table 5.3.3**Luas Panen Tanaman Biofarmaka menurut Jenis Tanaman
di Kecamatan Gedong Tataan, 2019–2022**
**Harvested Area of Medicinal Plants by Kind of Plant in
Gedong Tataan Subdistrict, 2019–2022**

Jenis Tanaman <i>Kind of Plants</i>	Satuan <i>Unit</i>	2019	2020	2021	2022*
(1)	(2)	(3)	(4)	(5)	(6)
Jahe/ <i>Ginger</i>	m ²	1	1	–	1
Jeruk Nipis/ <i>Lime</i>	pohon/ <i>tree</i>	–	–
Kapulaga/ <i>Java Cardamom</i>	m ²	–	–	–	–
Kencur/ <i>East Indian Galangal</i>	m ²	1	1	–	–
Kunyit/ <i>Turmeric</i>	m ²	2	2	–	–
Laos/Lengkuas/ <i>Galanga</i>	m ²	–	–	–	1
Lempuyang/ <i>Zingiber Aromaticum</i>	m ²	–	–	–	–
Lidah Buaya/ <i>Aloevera</i>	m ²	–	–	–	–
Mahkota Dewa/ <i>Phaleria Macrocarpa</i>	pohon/ <i>tree</i>	–	–	–	–
Mengkudu/Pace/ <i>Indian Mulberry</i>	pohon/ <i>tree</i>	–	–	–	–
Sambiloto/ <i>King of Bitter</i>	m ²	–	–	–	–
Serai/ <i>Lemongrass</i>	m ²	–	1
Temuireng/ <i>Black Turmeric</i>	m ²	–	–	–	–
Temukunci/ <i>Chinese Keys</i>	m ²	–	–	–	–
Temulawak/ <i>Java Turmeric</i>	m ²	–	–	–	–

Catatan/Note: * Angka Sementara (ASEM)/ *Preliminary Figures*

Sumber/Source: BPS, Statistik Pertanian Hortikultura SPH-TBF 2022

BPS-Statistics Indonesia, Agricultural Statistic for Horticulture SPH-TBF 2022

Tabel 5.3.4 **Produksi Tanaman Biofarmaka menurut Jenis Tanaman di Kecamatan Gedong Tataan, 2019–2022**
Table 5.3.4 **Production of Medicinal Plants by Kind of Plant in Gedong Tataan Subdistrict, 2019–2022**

Jenis Tanaman <i>Kind of Plants</i>	Satuan <i>Unit</i>	2019	2020	2021	2022*
(1)	(2)	(3)	(4)	(5)	(6)
Jahe/ <i>Ginger</i>	kg	12	4	–	4
Jeruk Nipis/ <i>Lime</i>	kg	–	–
Kapulaga/ <i>Java Cardamom</i>	kg	–	–	–	–
Kencur/ <i>East Indian Galangal</i>	kg	9	3	–	–
Kunyit/ <i>Turmeric</i>	kg	24	8	–	–
Laos/Lengkuas/ <i>Galanga</i>	kg	–	–	–	4
Lempuyang/ <i>Zingiber Aromaticum</i>	kg	–	–	–	–
Lidah Buaya/ <i>Aloevera</i>	kg	–	–	–	–
Mahkota Dewa/ <i>Phaleria Macrocarpa</i>	kg	–	–	–	–
Mengkudu/ <i>Pace/Indian Mulberry</i>	kg	–	–	–	–
Sambiloto/ <i>King of Bitter</i>	kg	–	–	–	–
Serai/ <i>Lemongrass</i>	kg	–	3
Temuireng/ <i>Black Turmeric</i>	kg	–	–	–	–
Temukunci/ <i>Chinese Keys</i>	kg	–	–	–	–
Temulawak/ <i>Java Turmeric</i>	kg	–	–	–	–

Catatan/Note: * Angka Sementara (ASEM)/ Preliminary Figures

Sumber/Source: BPS, Statistik Pertanian Hortikultura SPH-TBF 2022

BPS-Statistics Indonesia, Agricultural Statistic for Horticulture SPH-TBF 2022

Tabel
Table 5.3.5

**Luas Panen Tanaman Hias menurut Jenis Tanaman di
Kecamatan Gedong Tataan, 2019–2022**
*Harvested Area of Ornamental Plants by Kind of Plant in
Gedong Tataan Subdistrict, 2019–2022*

Jenis Tanaman <i>Kind of Plants</i>	Satuan <i>Unit</i>	2019	2020	2021	2022*
(1)	(2)	(3)	(4)	(5)	(6)
Anggrek Pot/ <i>Orchid Potted Orchid</i>	m ²	–	–	–	–
Anggrek Potong/Cut <i>Orchid</i>	m ²	–	–
Anthurium Bunga/ <i>Flamingo Lily Flower</i>	m ²	–	–	–	–
Anthurium Daun/ <i>Anthurium</i>	m ²	–	–
Anyelir/ <i>Carnation</i>	m ²	–	–
Balanceng/ <i>Dieffenbacia</i>	m ²	–	–
Bromelia	m ²	–	–
Bugenvil	m ²	–	–
Dracaena/ <i>Dracaena</i>	m ²	–	–	–	–
Euphorbia/ <i>Euphorbia</i>	m ²	–	–
Gladiol	m ²	–	–
Hanjuang/ <i>Cordyline</i>	m ²	–	–	–	–
Herbras/ <i>Gerbera</i>	m ²	–	–	–	–
Kamboja Jepang/ <i>Adenium</i>	m ²	–	–
Keladi Hias/ <i>Caladium</i>	m ²	–	–
Krisan/ <i>Chrysantemum</i>	m ²	–	–	–	–
Mawar/ <i>Rose</i>	m ²	–	–	–	–
Melati/ <i>Jasmine</i>	m ²	–	–	–	–
Monstera/ <i>Monstera</i>	m ²	–	–
Pakis/ <i>Leather Leaf Fern</i>	m ²	–	–	–	–
Palem/ <i>Palm</i>	m ²	–	–	–	–
Pedang– Pedangan/ <i>Sansevieria</i>	m ²	–	–	–	–
Philodendron/ <i>Philodendron</i>	m ²	–	–	–	–
Pisang– Pisangan/ <i>Heliconia</i>	m ²	–	–	–	–
Puring/ <i>Croton</i>	m ²	–	–
Sedap Malam/ <i>Tuberose</i>	m ²	–	–	–	–
Soka/ <i>Ixora</i>	m ²	–	–	–	–
Sri Rejeki/ <i>Aglaonema</i>	m ²	–	–	–	–

Catatan/Note: *Angka Sementara (ASEM)/ *Preliminary Figures*

Sumber/Source: BPS, Statistik Pertanian Hortikultura SPH-TH 2022

BPS-Statistics Indonesia, Agricultural Statistic for Horticulture SPH-TH 2022

Tabel
Table 5.3.6

**Produksi Tanaman Hias menurut Jenis Tanaman di
Kecamatan Gedong Tataan, 2019-2022**
*Production of Ornamental Plants by Kind of Plant in Gedong
Tataan Subdistrict, 2019-2022*

Jenis Tanaman <i>Kind of Plants</i>	Satuan <i>Unit</i>	2019	2020	2021	2022*
(1)	(2)	(3)	(4)	(5)	(6)
Anggrek Pot/ <i>Orchid Potted Orchid</i>	pohon/tree	–	–	–	–
Anggrek Potong/Cut <i>Orchid</i>	tangkai/ stalks	–	–
Anthurium Bunga/ <i>Flamingo Lily Flower</i>	tangkai/ stalks	–	–	–	–
Anthurium Daun/ <i>Anthurium</i>	pohon/tree	–	–
Anyelir/ <i>Carnation</i>	tangkai/ stalks	–	–
Balanceng/ <i>Dieffenbacia</i>	pohon/tree	–	–
Bromelia	pohon/tree	–	–
Bugenvil	pohon/tree	–	–
Dracaena/ <i>Dracaena</i>	pohon/tree	–	–	–	–
Euphorbia/ <i>Euphorbia</i>	pohon/tree	–	–
Gladiol	tangkai/ stalks	–	–
Hanjuang/ <i>Cordyline</i>	pohon/tree	–	–	–	–
Herbras/ <i>Gerbera</i>	tangkai/ stalks	–	–	–	–
Kamboja Jepang/ <i>Adenium</i>	pohon/tree	–	–
Keladi Hias/ <i>Caladium</i>	pohon/tree	–	–
Krisan/ <i>Chrysantemum</i>	tangkai/ stalks	–	–	–	–
Mawar/ <i>Rose</i>	tangkai/ stalks	–	–	–	–
Melati/ <i>Jasmine</i>	kg	–	–	–	–
Monstera/ <i>Monstera</i>	pohon/tree	–	–
Pakis/ <i>Leather Leaf Fern</i>	pohon/tree	–	–	–	–
Palem/ <i>Palm</i>	pohon/tree	–	–	–	–
Pedang-Pedangan/ <i>Sansevieria</i>	rumpun/ clumps	–	–	–	–
Philodendron/ <i>Philodendron</i>	pohon/tree	–	–	–	–
Pisang-Pisangan/ <i>Heliconia</i>	tangkai/ stalks	–	–	–	–
Puring/ <i>Croton</i>	pohon/tree	–	–
Sedap Malam/ <i>Tuberose</i>	tangkai/ stalks	–	–	–	–
Soka/ <i>Ixora</i>	pohon/tree	–	–	–	–
Sri Rejeki/ <i>Aglaonema</i>	pohon/tree	–	–	–	–

Catatan/Note: *Angka Sementara (ASEM)/ Preliminary Figures

Sumber/Source: BPS, Statistik Pertanian Hortikultura SPH-TH 2022

BPS-Statistics Indonesia, Agricultural Statistic for Horticulture SPH-TH 2022

Tabel
Table 5.3.7**Produksi Buah–Buahan dan Sayuran Tahunan menurut Jenis Tanaman di Kecamatan Gedong Tataan, 2019–2022**
Production of Annual Fruits and Vegetables by Kind of Plant in Gedong Tataan Subdistrict, 2019–2022

Jenis Tanaman Kind of Plants	Satuan Unit	2019	2020	2021	2022*
(1)	(2)	(3)	(4)	(5)	(6)
Alpukat/ <i>Avocado</i>	kw/ qui	8 832	1 532	810	2 062
Anggur/ <i>Grape</i>	kw/ qui	–	–	–	–
Apel/ <i>Apple</i>	kw/ qui	–	–	–	–
Belimbing/ <i>Star Fruit</i>	kw/ qui	–	–	36	66
Buah naga/ <i>Dragon fruit</i>	kw/ qui	–	–
Duku/Langsat/Kokosan	kw/ qui	393	524	137	137
Durian	kw/ qui	3 640	3 637	6 052	6 052
Jambu Air/ <i>Water Apple</i>	kw/ qui	–	–	–	920
Jambu Biji/ <i>Guava</i>	kw/ qui	–	–	–	684
Jengkol	kw/ qui	–	–	–	68
Jeruk Besar/ <i>Pomelo</i>	kw/ qui	–	–	–	–
Jeruk Siam/Keprok/ <i>Orange/Tangerine</i>	kw/ qui	–	–	–	2 160
Lemon	kw/ qui	–	–
Lengkeng/ <i>Dimocarpus Longan</i>	kw/ qui	2	25
Mangga/ <i>Mango</i>	kw/ qui	–	–	–	15
Manggis/ <i>Mangosteen</i>	kw/ qui	–	–	–	–
Melinjo/ <i>Gnetum</i>	kw/ qui	–	164	–	195
Nangka/Cempedak/ <i>Jackfruit</i>	kw/ qui	384	–	–	160
Nenas/ <i>Pineapple</i>	kw/ qui	–	–	–	–
Pepaya/ <i>Papaya</i>	kw/ qui	1 165	–	52	322
Petai/ <i>Twisted Cluster Bean</i>	kw/ qui	303	47	–	434
Pisang/ <i>Banana</i>	kw/ qui	364 801	324 407	342 694	358 186
Rambutan	kw/ qui	25 072	25 116	2 027	2 027
Salak/ <i>Snakefruit</i>	kw/ qui	–	56	212	212
Sawo/ <i>Sapodilla</i>	kw/ qui	–	532	–	366
Sirsak/ <i>Soursop</i>	kw/ qui	–	–	–	62
Sukun/ <i>Breadfruit</i>	kw/ qui	–	–	–	67

Catatan/Note: *Angka Sementara (ASEM)/ Preliminary Figures

Sumber/Source: BPS, Statistik Pertanian Hortikultura SPH-BST 2022

BPS-Statistics Indonesia, Agricultural Statistic for Horticulture SPH-BST 2022

**5.4 PERKEBUNAN
ESTATE**

Tabel 5.4.1 Luas Panen (ha) dan Produksi (ton) Tanaman Perkebunan menurut Jenis Tanaman di Kecamatan Gedong Tataan, 2022
Harvest Area (ha) and Production (ton) of Estate Crops by

Desa/Village	Kelapa Sawit/Oil Palm		Kelapa/Coconut	
	Luas Panen/ Harvest Area	Produksi/ Production	Luas Panen/ Harvest Area	Produksi/ Production
(1)	(2)	(3)	(4)	(5)
1. Padang Ratu	–	–	10,00	7,87
2. Cipadang	–	–	20,00	15,74
3. Pampangan	–	–	12,00	9,44
4. Waylayap	–	–	14,00	11,01
5. Sukadadi	–	–	5,00	3,93
6. Bogorejo	17,00	45,00	16,00	12,59
7. Sukaraja	–	–	5,00	3,93
8. Gedong Tataan	–	–	1,00	0,79
9. Kutoarjo	–	–	5,00	3,93
10. Karang Anyar	–	–	10,00	7,87
11. Bagelen	–	–	12,50	9,83
12. Kebagusan	–	–	18,00	14,16
13. Wiyono	–	–	11,00	8,65
14. Tamansari	–	–	1,00	0,79
15. Bernung	–	–	10,00	7,87
16. Sungai Langka	–	–	28,00	22,03
17. Negeri Sakti	–	–	22,00	17,31
18. Kurungannyawa	–	–	16,50	12,98
19. Sukabanjar	–	–	23,00	18,10
Kecamatan Gedong Tataan	17,00	45,00	240,00	188,83

Sumber/Source: Dinas Perkebunan dan Peternakan Kabupaten Pesawaran/Estate Crops and Livestock Agency of Pesawaran Regency

Lanjutan Tabel/*Continued Table* 5.4.1

Desa/Village	Karet/Rubber		Kopi/Coffee	
	Luas Panen/ Harvest Area	Produksi/ Production	Luas Panen/ Harvest Area	Produksi/ Production
(1)	(6)	(7)	(8)	(9)
1. Padang Ratu	-	-	11,00	5,50
2. Cipadang	20,00	24,00	15,00	7,50
3. Pampangan	-	-	5,00	2,50
4. Waylayap	-	-	2,00	1,00
5. Sukadadi	-	-	9,00	4,50
6. Bogorejo	25,00	30,00	12,00	6,00
7. Sukaraja	-	-	0,50	0,25
8. Gedong Tataan	-	-	-	-
9. Kutoarjo	-	-	-	-
10. Karang Anyar	-	-	-	-
11. Bagelen	4,00	4,40	0,50	0,25
12. Kebagusan	-	-	10,00	5,00
13. Wiyono	-	-	4,00	2,00
14. Tamansari	-	-	-	-
15. Bernung	-	-	2,00	1,00
16. Sungai Langka	7,00	8,80	9,50	4,75
17. Negeri Sakti	12,00	14,40	3,00	1,50
18. Kurungannyawa	-	-	3,00	1,50
19. Sukabanjar	8,00	9,60	3,50	1,75
Kecamatan Gedong Tataan	76,00	91,20	90,00	45,00

Lanjutan Tabel/Continued Table 5.4.1

Desa/Village	Kakao/Cocoa		Tembakau/Tobacco	
	Luas Panen/ Harvest Area	Produksi/ Production	Luas Panen/ Harvest Area	Produksi/ Production
(1)	(10)	(11)	(12)	(13)
1. Padang Ratu	185,00	222,19	-	-
2. Cipadang	155,00	186,16	4,00	3,92
3. Pampangan	29,00	34,83	-	-
4. Waylayap	30,00	36,03	2,00	1,96
5. Sukadadi	43,00	51,64	-	-
6. Bogorejo	102,00	122,50	-	-
7. Sukaraja	32,50	39,03	-	-
8. Gedong Tataan	5,50	6,61	-	-
9. Kutoarjo	11,00	13,21	-	-
10. Karang Anyar	16,00	19,22	-	-
11. Bagelen	13,00	15,61	-	-
12. Kebagusan	89,00	106,89	4,00	3,92
13. Wiyono	75,00	90,08	-	-
14. Tamansari	35,00	42,04	-	-
15. Bernung	43,00	51,64	2,00	1,96
16. Sungai Langka	665,00	798,67	-	-
17. Negeri Sakti	89,00	106,89	-	-
18. Kurunganyawa	62,00	74,46	-	-
19. Sukabanjar	35,00	42,04	-	-
Kecamatan Gedong Tataan	1 715,00	2 059,72	12,00	11,76

Sumber/Source: Dinas Perkebunan dan Peternakan Kabupaten Pesawaran/Estate Crops and Livestock Agency of Pesawaran Regency

5.5 PETERNAKAN LIVESTOCK

Tabel 5.5.1 **Populasi Ternak menurut Jenis Ternak dan Desa di Kecamatan Gedong Tataan, 2022**
Livestock Population by Kind of Livestock and Villages in Gedong Tataan Subdistrict, 2022

Desa/Village	Sapi Potong/ Beef Cattle	Kerbau/ Buffalo	Komba/Domba/ Goat/Sheep	Babi/Pig
(1)	(2)	(3)	(4)	(5)
1. Padang Ratu	142	3	460	-
2. Cipadang	209	3	475	-
3. Pampangan	85	1	539	-
4. Waylayap	138	3	612	-
5. Sukadadi	146	3	432	-
6. Bogorejo	212	2	219	-
7. Sukaraja	75	2	721	-
8. Gedong Tataan	71	3	516	-
9. Kutoarjo	46	2	432	-
10. Karang Anyar	175	4	678	-
11. Bagelen	292	2	598	-
12. Kebagusan	179	1	588	-
13. Wiyono	89	2	765	-
14. Tamansari	205	2	625	-
15. Bernung	69	2	515	-
16. Sungai Langka	89	4	982	-
17. Negeri Sakti	58	2	852	-
18. Kurungannyawa	42	2	592	-
19. Sukabanjar	297	1	623	-
Kecamatan Gedong Tataan	2 619	44	11 224	-

Sumber/Source: Dinas Perkebunan dan Peternakan Kabupaten Pesawaran/*Estate Crops and Livestock Agency of Pesawaran Regency*

Tabel 5.5.2 **Populasi Unggas menurut Jenis Unggas dan Desa di Kecamatan Gedong Tataan, 2022**
Table 5.5.2 **Poultry Population by Kind of Poultry and Villages in Gedong Tataan Subdistrict, 2022**

Desa/Village	Ayam Pedaging/ Broiler	Ayam Petelur/ Layer	Itik/Itik Manila/ Duck/Muscovy Duck
(1)	(2)	(3)	(4)
1. Padang Ratu	98 045	1 835	127
2. Cipadang	101 768	3 890	165
3. Pampangan	87 005	1 543	156
4. Waylayap	75 649	1 980	156
5. Sukadadi	50 980	1 578	201
6. Bogorejo	50 012	1 876	156
7. Sukaraja	76 023	1 239	178
8. Gedong Tataan	89 054	2 689	145
9. Kutoarjo	85 679	1 657	109
10. Karang Anyar	76 540	1 328	100
11. Bagelen	49 089	1 902	176
12. Kebagusan	39 087	2 098	192
13. Wiyono	59 080	3 267	201
14. Tamansari	32 098	1 254	176
15. Bernung	307 678	1 675	139
16. Sungai Langka	433 567	3 908	198
17. Negeri Sakti	736 765	2 897	192
18. Kurunganyawa	10 790	990	178
19. Sukabanjar	60 919	2 907	179
Kecamatan Gedong Tataan	2 519 828	40 513	3 124

Sumber/Source: Dinas Perkebunan dan Peternakan Kabupaten Pesawaran/Estate Crops and Livestock Agency of Pesawaran Regency

Tabel
Table 5.5.3

**Jumlah Pemotongan Ternak/Unggas Tercatat menurut
Jenis Ternak/Unggas di Kecamatan Gedong Tataan, 2022**
**Number of Slaughters of Livestock/Poultry Recorded by Kind
of Livestock/Poultry in Gedong Tataan Subdistrict, 2022**

Jenis Ternak/Unggas Kind of Livestock/Poultry	Jumlah Pemotongan Ternak/Unggas Number of Slaughters of Livestock/Poultry
(1)	(2)
Ternak/Livestock:	
Sapi Potong/Beef Cattle	134
Kerbau/Buffalo	1
Kambing/Domba/Goat/Sheep	405
Babi/Pig	–
Unggas/Poultry:	
Ayam Pedaging/Broiler	2 444 233
Ayam Petelur/Layer	11 789
Itik/Itik Manila/Duck/Muscovy Duck	1 675

Sumber/Source: Dinas Perkebunan dan Peternakan Kabupaten Pesawaran/Estate Crops and Livestock Agency of Pesawaran Regency

Tabel 5.5.4 **Produksi Daging dan Telur menurut Jenis Ternak/Unggas di Kecamatan Gedong Tataan (kg), 2022**
Table 5.5.4 **Flesh and Egg Production by Kind of Livestock/Poultry in Gedong Tataan Subdistrict (kg), 2022**

Jenis Ternak/Unggas <i>Kind of Livestock/Poultry</i>	Produksi Daging <i>Flesh Production</i>	Produksi Telur <i>Egg Production</i>
(1)	(2)	(3)
Ternak/Livestock:		
Sapi Potong/ <i>Beef Cattle</i>	31 713,72	
Kerbau/ <i>Buffalo</i>	232,40	
Kambing/Domba/ <i>Goat/Sheep</i>	8 968,85	
Babi/ <i>Pig</i>	-	
Unggas/Poultry:		
Ayam Pedaging/ <i>Broiler</i>	2 866 107,62	
Ayam Petelur/ <i>Layer</i>	14 612,47	318 289,74
Ayam Kampung/ <i>Native Chicken</i>	...	25 944,46
Itik/Itik Manila/ <i>Duck/Muscovy Duck</i>	1 750,38	14 039,14

Sumber/Source: Dinas Perkebunan dan Peternakan Kabupaten Pesawaran/*Estate Crops and Livestock Agency of Pesawaran Regency*



ST 2023

BerAKHLAK

Berorientasi Pelayanan Akuntabel Kompeten
Harmonis Loyal Adaptif Kolaboratif

DATA
MENCERDASKAN BANGSA
Enlighten The Nation



**BADAN PUSAT STATISTIK
KABUPATEN PESAWARAN**

BPS-Statistics Pesawaran Regency

Jl. Ahmad Yani No. 119, Gedong Tataan, Pesawaran, Lampung, 36366

Telp. 0721-94711, website: <https://pesawarankab.bps.go.id>

Email: bps1809@bps.go.id, Whatsapp: 0811-602-1809