



KATALOG BPS : 1102001 81 71 030

# KECAMATAN TELUK AMBON DALAM ANGKA

## *Teluk Ambon Subdistrict in Figures*

# 2014



BADAN PUSAT STATISTIK KOTA AMBON

TELUK AMBON DALAM ANGKA 2014  
*TELUK AMBON IN FIGURES 2014*

ISBN : 978-602-71038-4-9

Nomor Publikasi / *Publication Number* : 81716.1406

Katalog BPS / *BPS Catalogue* : 1102001.8171031

Ukuran Buku : 21 x 15 cm

Jumlah Halaman / *Total Pages* : xxii + 91

Naskah / *Manuscript* :

Koordinator Statistik Kecamatan TELUK AMBON

*Statistics Coordinator of TELUK AMBON District*

Gambar Kulit / *Cover Design* :

Koordinator Statistik Kecamatan TELUK AMBON

*Statistics Coordinator of TELUK AMBON Subdistrict*

Diterbitkan oleh / *Published by* :

BPS Kota Ambon

*Statistic-BPS Ambon Regional Office*

Dicetak oleh / *Printed by* :

Percetakan & Fotokopi UD. Aman Jaya

Boleh dikutip dengan menyebutkan sumbernya

*May be cited with reference to the source*



**CAMAT TELUK AMBON**  
**M. NASIR RUMATA, S.Sos**

## SAMBUTAN

Dengan memanjatkan puji syukur kepada Tuhan Yang Maha Esa, saya menyambut dengan gembira penerbitan buku “Kecamatan Teluk Ambon Dalam Angka 2014”. Adanya penerbitan buku ini maka semua pihak dapat memiliki sumber data yang sama untuk dirujuk.

Informasi yang disajikan dalam buku ini sangat bermanfaat bagi para konsumen data, baik instansi pemerintah maupun swasta, sebagai bahan untuk penyusunan perencanaan yang sistematis dan terpadu serta sekaligus sebagai bahan evaluasi atas program-program pembangunan yang telah dilaksanakan. Oleh karena itu, mutu dan keakuratan data yang disajikan harus menjadi faktor penting yang diperhatikan dalam penyusunan buku ini.

Menyadari bahwa penerbitan buku ini dapat terwujud berkat kerjasama dan bantuan dari berbagai pihak, maka saya menghimbau kepada semua pihak yang terkait untuk dapat semakin membantu dalam penyusunan publikasi seperti ini di tahun-tahun yang mendatang dengan cara menyiapkan dan memberikan data yang diperlukan.

Akhirnya, saya menyampaikan terima kasih kepada BPS Kota Ambon yang telah menyusun dan menerbitkan buku “Kecamatan Teluk Ambon Dalam Angka 2014” ini. Kiranya buku ini benar-benar menjadi sumber informasi yang andal bagi yang membutuhkan.

Ambon, Juli 2014

**CAMAT TELUK AMBON**

**M. NASIR RUMATA, S.Sos**  
**NIP. 19650907 199203 1 015**

## **FOREWORD**

*By Praising The Almighty God, I am gladly welcoming the publishing of “Teluk Ambon in Figures 2014”. With this publication, all of institution have the same data to be a referred.*

*The information provided in this publication will certainly be useful for the data consumers, both the governmental institution and private sectors, to design a good planning systematically and integrated and also a tools to evaluated the development program which has be done. Therefore, the quality and accuracy of the data that presented in this publication must be a important factor to considered.*

*Realized that this publication has been made possible due to assistance and contributions of various institution, therefore I appeal to stakeholders to more assist in the preparation of publications like this in the years to come by providing the necessary data.*

*Finally, thanks to BPS Ambon who have published “Teluk Ambon in Figures 2014”. Hopefully, this book really important for those who need it.*

*Ambon, Juli 2014*

**HEAD OF TELUK AMBON SUBDISTRICT**

**M. NASIR RUMATA, S.Sos**  
**NIP. 19650907 199203 1 015**

## KATA PENGANTAR

Buku Teluk Ambon Dalam Angka 2014 ini merupakan kelanjutan dari publikasi tahunan sebelumnya yang memuat data keadaan Tahun 2013, termasuk juga data tahun sebelumnya agar ada kesinambungan data.

Kami berharap buku ini dapat digunakan sebagai bahan informasi oleh semua pihak, baik Instansi Pemerintah maupun Swasta, terutama para perencana dan pengambil keputusan di Kecamatan Teluk Ambon.

Penghargaan dan terima kasih yang sebesar-besarnya kami sampaikan kepada semua pihak atas bantuan dan kerjasamanya sehingga terwujudnya publikasi ini, dan kiranya jalinan kerjasama ini dapat ditingkatkan.

Semoga publikasi ini bermanfaat bagi kita semua.

Ambon, Juli 2014

**Koordinator Statistik  
Kecamatan Teluk Ambon**

**CHRISTI N. TALAKUA, S.Si**  
**NIP. 19851215 201003 2 002**

## **P R E F A C E**

*Teluk Ambon in Figures 2014 is an annual publication, which contains data of the year 2013 and of the year before, so that a continuity in the presentation of data is obtained.*

*We hope this book is used as a tool of information for all, the government, business, and also for the society especially for the planner and decision maker in Teluk Ambon Subdistrict.*

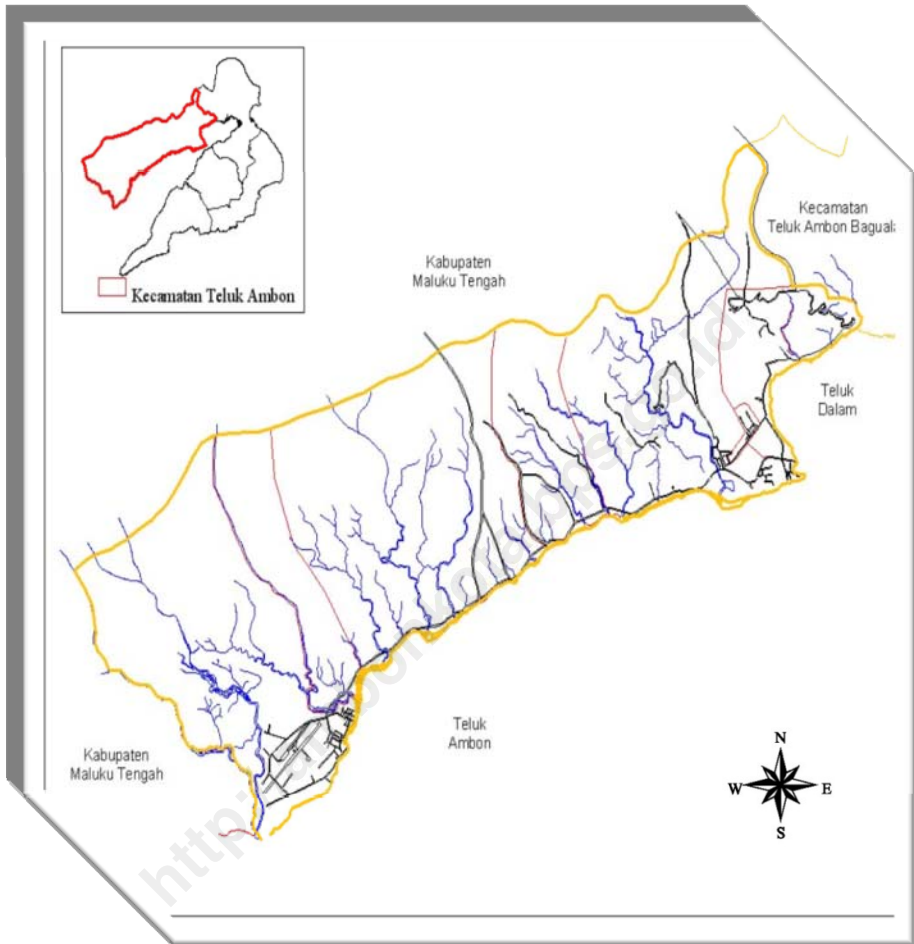
*We extend our greatest appreciation and gratitude to all governmental and private agencies which have assisted us in providing the needed data so as to make this publication, and hope for more advantageous cooperation in the future.*

*May this publication be useful for all of us.*

*Ambon, Juli 2014*

**Statistics Coordinator  
of Teluk Ambon Subdistrict**

**CHRISTI N. TALAKUA, S.Si**  
**NIP. 19851215 201003 2 002**



**LEGENDA**

- |   |                 |   |           |
|---|-----------------|---|-----------|
|  | Batas Kecamatan |  | Batas Des |
|  | Jalan           |  | Sungai    |

PETA KECAMATAN TELUK AMBON  
*MAP OF TELUK AMBON SUBDISTRICT*



**Nomor Kode Pos Menurut Desa/ Kelurahan  
di Kecamatan Teluk Ambon**  
*Zip Code by Villages/Kelurahan in Teluk Ambon Subdistrict*

Desa Village	Nomor Kode Status of Village	
	Pos*) Zip	Statistik**) Statistic
1	2	3
Laha	Amboina 97136	81 71 030 001
Tawiri	Amboina 97135	81 71 030 002
Hative Besar	Amboina 97134	81 71 030 003
Wayame	Amboina 97134	81 71 030 004
Rumah Tiga	Amboina 97134	81 71 030 005
Kel. Tihu	Amboina 97134	81 71 030 006
Poka	Amboina 97134	81 71 030 007
Hunuth/DP	Amboina 97134	81 71 030 008

Sumber/Source : \*) P.T. Pos Indonesia Cabang Ambon/State  
Enterprise of Post Indonesia Company, Ambon  
\*\*) Badan Pusat Statistik/Statistic of Indonesia

## DAFTAR ISI CONTENTS

	<b>Halaman Page</b>
Sambutan Camat Teluk Ambon .....	iv
<i>Foreword Head of Teluk Ambon Subdistrict.....</i>	<i>v</i>
Kata Pengantar.....	vi
<i>P r e f a c e.....</i>	<i>vii</i>
Daftar Isi.....	x
<i>Contents</i>	
Daftar Tabel.....	xii
<i>List of Tables</i>	
Daftar Gambar .....	xxiii
<i>List of Figures</i>	
Penjelasan Umum .....	xxv
<i>Explanatory Notes</i>	
I. Keadaan Geografi .....	1
<i>Geographical Condition</i>	
II. Pemerintahan .....	9
<i>Government</i>	
III. Penduduk .....	17
<i>Population</i>	
IV. Sosial.....	23
<i>Social</i>	

	<b>Halaman</b> <b>Page</b>
V. Pertanian ..... <i>Agriculture</i>	68
VI. Transportasi..... <i>Transportation</i>	79
VII. Hotel dan Pariwisata ..... <i>Hotel and Tourism</i>	83
VIII. Keuangan dan Harga-harga ..... <i>Finance and Prices</i>	88

## DAFTAR TABEL LIST OF TABLES

<b>Tabel Table</b>	<b>Halaman Page</b>
<b>I. Keadaan Geografi</b>	
<b><i>Geographical Condition</i></b>	
1.1. Letak Geografis Wilayah Kecamatan Teluk Ambon ..... <i>Geographical Position of Teluk Ambon Subdistrict</i>	5
1.2. Luas Wilayah Kecamatan Teluk Ambon Dirinci per Desa ..... <i>Total Region Area of Teluk Ambon Subdistrict by Village</i>	6
1.3. Jarak dari Ibukota Kecamatan ke Desa/Kelurahan di Kecamatan Teluk Ambon ..... <i>The Distance from Capital of the Subdistrict to Villages in Teluk Ambon Subdistrict</i>	7
1.4. Nama dan Panjang Sungai-sungai di Kecamatan Teluk Ambon Dirinci per Desa/Kelurahan yang Dilalui..... <i>The Name and Length of Rivers in Teluk Ambon Subdistrict by Villages That Rivers Flowed</i>	8
<b>II. Pemerintahan</b>	
<b><i>Government</i></b>	
2.1. Nama-Nama Camat Teluk Ambon sejak Tahun 2007 sampai sekarang ..... <i>Names of Teluk Ambon Subdistrict Head Since 2007 up to now</i>	12
2.2. Banyaknya Pegawai Negeri Sipil pada Kantor Kecamatan Teluk Ambon Dirinci Menurut Kantor/Dinas per Golongan dan Jenis Kelamin, 2013 ..... <i>Number of Employees on Teluk Ambon Subdistrict Office by Office/Department, Category and sex, 2013</i>	13
2.3. Tingkat Perkembangan Desa-Desa di Kecamatan Teluk Ambon, 2013 ..... <i>The Development Stage of the Villages in Teluk Ambon Subdistrict, 2013</i>	14

<b>Tabel</b>	<b>Halaman</b>
<b>Table</b>	<b>Page</b>
2.4. Status Perkembangan Desa-Desa di Kecamatan Teluk Ambon, 2013 ..... The Development Status of the Villages in Teluk Ambon Subdistrict, 2013	15
2.5. Jumlah Satuan Lingkungan Setempat (SLS) di Tiap Desa di Kecamatan Teluk Ambon Baguala, 2013..... Number of The Local Unit on Environmental Villages in Teluk Ambon Subdistrict, 2013	16
<b>III. Penduduk</b> <b>Population</b>	
3.1. Jumlah Penduduk Kecamatan Teluk Ambon Menurut Jenis Kelamin Dirinci per Desa, 2013..... <i>Total Population of Teluk Ambon Subdistrict by Sex and Village, 2013</i>	20
3.2. Rasio Jenis Kelamin Penduduk Kecamatan Teluk Ambon Dirinci per Desa, 2013..... <i>Population Sex Ratio of Teluk Ambon Subdistrict by Village, 2013</i>	21
3.3. Kepadatan Penduduk Kecamatan Teluk Ambon Dirinci per Desa, 2013 ..... <i>Population Density of Teluk Ambon Subdistrict by Village, 2013</i>	22
<b>IV. Penduduk</b> <b>Population</b>	
4.1. Jumlah Sekolah, Kelas, Murid, Guru dan Ratio Murid Terhadap Guru pada TK di Kecamatan Teluk Ambon per Desa/Kelurahan, 2013..... <i>Number of Schools, Classes, Pupils, Teachers and Pupil-Teacher Ratio at Kindergarten of Teluk Ambon Subdistrict by Villages, 2013</i>	27
4.2. Jumlah Sekolah, Kelas, Murid, Guru dan Ratio Murid Terhadap Guru pada Sekolah Dasar (SD) Negeri di Kecamatan Teluk Ambon per Desa/Kelurahan, 2013..... <i>Number of Schools, Classes, Pupils, Teachers and Pupil-Teacher Ratio at Primary Elementary School of Teluk Ambon Subdistrict by Villages, 2013</i>	28

4.3.	Jumlah Sekolah, Kelas, Murid, Guru dan Ratio Murid Terhadap Guru pada Sekolah Dasar (SD) Swasta di Kecamatan Teluk Ambon per Desa/Kelurahan, 2013 ..... <i>Number of Schools, Classes, Pupils, Teachers and Pupil-Teacher Ratio at Private Elementary School of Teluk Ambon Subdistrict by Villages, 2013</i>	29
4.4.	Jumlah Sekolah, Kelas, Murid, Guru dan Ratio Murid Terhadap Guru pada Sekolah Dasar (SD) Inpres di Kecamatan Teluk Ambon per Desa/Kelurahan, 2013 ..... <i>Number of Schools, Classes, Pupils, Teachers and Pupil-Teacher Ratio at Inpres Elementary School of Teluk Ambon Subdistrict by Villages, 2013</i>	30
4.5.	Jumlah Sekolah dan Murid per Kelas pada Sekolah Dasar di Kecamatan Teluk Ambon, 2013..... <i>Number of Schools and Students by Class at Elementary School of Teluk Ambon Subdistrict by Villages, 2013</i>	31
4.6.	Jumlah Sekolah, Kelas, Murid, Guru dan Ratio Murid Terhadap Guru pada Sekolah Menengah Pertama (SMP) di Kecamatan Teluk Ambon per Desa/Kelurahan, 2013 ..... <i>Number of Schools, Classes, Pupils, Teachers and Pupil-Teacher Ratio at Junior High School of Teluk Ambon Subdistrict by Villages, 2013</i>	32
4.7.	Jumlah Sekolah, Kelas, Murid, Guru dan Ratio Murid Terhadap Guru pada Sekolah Menengah Pertama (SMP) Swasta di Kecamatan Teluk Ambon per Desa/Kelurahan, 2013 ..... <i>Number of Schools, Classes, Pupils, Teachers and Pupil-Teacher Ratio at private Junior High School of Teluk Ambon Subdistrict by Villages, 2013</i>	33
4.8.	Jumlah Sekolah dan Murid per Kelas pada Sekolah Menengah Pertama (SMP) di Kecamatan Teluk Ambon, 2013 ..... <i>Number of Schools and Students by Class at Junior High School of Teluk Ambon Subdistrict by Villages, 2013</i>	34
4.9.	Jumlah Sekolah, Kelas, Murid, Guru dan Ratio Murid Terhadap Guru pada Sekolah Menengah Atas (SMA) Negeri di Kecamatan Teluk Ambon per Desa/Kelurahan, 2013 ..... <i>Number of Schools, Classes, Pupils, Teachers and Pupil-Teacher Ratio at Senior High School of Teluk Ambon Subdistrict by Villages, 2013</i>	35

**Tabel**  
**Table**

**Halaman**  
**Page**

4.10.	Jumlah Sekolah, Kelas, Murid, Guru dan Ratio Murid Terhadap Guru pada Sekolah Menengah Atas (SMA) Swasta di Kecamatan Teluk Ambon per Desa/Kelurahan, 2013 ..... <i>Number of Schools, Classes, Pupils, Teachers and Pupil-Teacher Ratio at Private Senior High School of Teluk Ambon Subdistrict by Villages, 2013</i>	36
4.11.	Jumlah Sekolah dan Murid per Kelas pada Sekolah Menengah Atas (SMA) di Kecamatan Teluk Ambon, 2013 ..... <i>Number of Schools and Students by Class at Senior High School of Teluk Ambon Subdistrict by Villages, 2013</i>	37
4.12.	Jumlah Sekolah, Kelas, Murid, Guru dan Ratio Murid Terhadap Guru pada Sekolah Menengah Kejuruan (SMK) Negeri di Kecamatan Teluk Ambon per Desa/Kelurahan, 2013 ..... <i>Number of Schools, Classes, Pupils, Teachers and Pupil-Teacher Ratio at Vocational Senior High School of Teluk Ambon Subdistrict by Villages, 2013</i>	38
4.13.	Jumlah Sekolah dan Murid per Kelas pada Sekolah Menengah Kejuruan (SMK) di Kecamatan Teluk Ambon, 2013 ..... <i>Number of Schools and Students by Class at Vocational Senior High School of Teluk Ambon Subdistrict by Villages, 2013</i>	39
4.14.	Jumlah Sekolah, Kelas, Murid, Guru dan Ratio Murid Terhadap Guru pada Sekolah Madrasah di Kecamatan Teluk Ambon per Desa/Kelurahan, 2013 .. <i>Number of Schools, Classes, Pupils, Teachers and Pupil-Teacher Ratio at Islamic School of Teluk Ambon Subdistrict by Villages, 2013</i>	40
4.15.	Perkembangan Mahasiswa, Dosen dan Lulusan Universitas Pattimura Ambon Menurut Fakultas, 2009/2010 – 2013/2014 ..... <i>Number of Student, Lecturers and Graduate at Pattimura University Ambon by Faculty, 2009/2010 – 2013/2014</i>	41
4.16.	Banyaknya Calon Mahasiswa yang Mendaftar dan Diterima Menurut Fakultas dan Jenjang Program pada Universitas Pattimura Ambon, 2009/2010 – 2013/2014 ..... <i>Number of Student Applicant Who Admitted to Pattimura University by Faculty and Program, 2009/2010 – 2013/2014</i>	42

**Tabel**  
**Table**

**Halaman**  
**Page**

4.17.	Banyaknya Mahasiswa yang Terdaftar pada Universitas Pattimura Ambon Menurut Fakultas, Jurusan dan Jenis Kelamin, 2009/2010 – 2013/2014.....	43
	<i>Number of Registered Students of Pattimura University by Faculty, Program and Sex, 2009/2010 – 2013/2014</i>	
4.18.	Banyaknya Tenaga Akademis Tetap pada Universitas Pattimura Ambon Menurut Fakultas dan Pendidikan Tertinggi, 2009/2010 – 2013/2014.....	45
	<i>Number of Permanent Academic Staff at Pattimura University by Faculty and Educational Attainment, 2009/2010 – 2013/2014</i>	
4.19.	Banyaknya Tenaga Akademis Tetap pada Politeknik Negeri Ambon Menurut Jurusan dan Pendidikan tertinggi, 2009-2013.....	46
	<i>Number of Permanent Academic Staff at National polytechnique Ambon by Major and Educational Attainment, 2009-2013</i>	
4.20.	Perkembangan Calon Mahasiswa yang Terdaftar dan Diterima pada Politeknik Negeri Ambon Menurut Jurusan, 2009-2013 .....	47
	<i>Number of Student Applicant Who Registered and Accepted at National Polytechnique Ambon by Major, 2009-2013</i>	
4.21.	Jumlah Mahasiswa dan Lulusan Politeknik Negeri Ambon Menurut Jurusan, 2009-2013 .....	48
	<i>Growth of Students, Lecturers and Graduates of National Polytechnique Ambon by Major, 2009-2013</i>	
4.22.	Jumlah Akseptor KB Aktif di Kecamatan Teluk Ambon Menurut Jenis Kontrasepsi dirinci per Desa, 2013.....	49
	<i>Number of Active Contraceptive Acceptor in Teluk Ambon Subdistrict by Type of Contraceptive, 2013</i>	
4.23.	Jumlah Akseptor KB Baru di Kecamatan Teluk Ambon Menurut Jenis Kontrasepsi dirinci per Desa, 2013 .....	50
	<i>Number of New Contraceptive Acceptor in Teluk Ambon Subdistrict by Type of Contraceptive, 2013</i>	
4.24.	Banyaknya Fasilitas Kesehatan di Kecamatan Teluk Ambon, 2009-2013.....	51
	<i>Number of Health Facility in Teluk Ambon Subdistrict, 2009-2013</i>	



<b>Tabel</b> <b>Table</b>	<b>Halaman</b> <b>Page</b>
4.25. Jumlah Tenaga Kesehatan yang Berpraktek di Kecamatan Teluk Ambon, 2013 ..... <i>Number of Health Practitioner in Teluk Ambon Subdistrict, 2013</i>	52
4.26. Banyaknya Fasilitas Farmasi di Kecamatan Teluk Ambon, 2009-2013 ..... <i>Number of Pharmacies in Teluk Ambon Subdistrict, 2009-2013</i>	53
4.27. Jumlah Kasus HIV/AIDS, IMS, DBD, TBC dan Malaria di Kecamatan Teluk Ambon, 2009-2013 ..... <i>Number of Cases of HIV/AIDS, Sexualy Contamine Infection, Dengue, Diarrhea, Tuberculosis and Malaria in Teluk Ambon Subdistrict, 2009-2013</i>	54
4.28. Banyaknya Bayi yang Lahir pada Rumah Sakit di Kecamatan Teluk Ambon, 2009-2013..... <i>Number of Babies Born at Hospital in Teluk Ambon Subdistrict, 2009-2013</i>	55
4.29. Banyaknya Kelahiran Bayi Tercatat di Kecamatan Teluk Ambon, 2009-2013..... <i>Number of Registered Births by Birth Practitioner in Teluk Ambon Subdistrict, 2009-2013</i>	56
4.30. Banyaknya Wanita Hamil yang Sudah Mendapat Vaksinasi TT di Kecamatan Teluk Ambon, 2009-2013 ..... <i>Number of Pregnant Women who Got TT Vaccination in Teluk Ambon Subdistrict, 2009-2013</i>	57
4.31. Banyaknya Anak yang Sudah Mendapat Vaksinasi di Kecamatan Teluk Ambon, 2009-2013 ..... <i>Number of Children who Got Vaccination in Teluk Ambon Subdistrict, 2009-2013</i>	58
4.32. Banyaknya Bayi yang Sudah Mendapat Vaksinasi Hepatitis B di Kecamatan Teluk Ambon, 2009-2013 ..... <i>Number of Babies who Got Hepatities B Vaccination in Teluk Ambon Subdistrict, 2009-2013</i>	59
4.33. Banyaknya Penyerapan Gizi Balita di Kecamatan Teluk Ambon, 2009-2013..... <i>Number of Integrated Ministering Post and Toddler Nutrient Absorption in Teluk Ambon Subdistrict, 2009-2013</i>	60

<b>Tabel</b>	<b>Halaman</b>
<b>Table</b>	<b>Page</b>
4.34. Banyaknya Klinik Keluarga Berencana dan Pos Pelayanan Keluarga Berencana Desa (PPKBD) di Kecamatan Teluk Ambon, 2009-2013..... <i>Number of Planned Family Clinic and Post of Village Planned Family Service in Teluk Ambon Subdistrict, 2009-2013</i>	61
4.35. Jumlah Keluarga dan Total Jiwa serta Jumlah Keluarga Miskin dan Jiwa miskin di Kecamatan Teluk Ambon, 2009-2013 ..... <i>Number of Family and Population, Number of Poor Family and Poor People in Teluk Ambon Subdistrict, 2009-2013</i>	62
4.36. Jumlah Penduduk Kecamatan Teluk Ambon Menurut Agama, 2009-2013.... <i>Number of Teluk Ambon Population by Religion, 2009-2013</i>	63
4.37. Banyaknya Sarana Peribadatan di Kecamatan Teluk Ambon, 2013 ..... <i>Number of Places of Worship in Teluk Ambon Subdistrict, 2013</i>	64
4.38. Banyaknya Jemaah Haji di Kecamatan Teluk Ambon yang Melaksanakan Ibadah haji, 2009-2013 ..... <i>Number of Moslem Pilgrims in Teluk Ambon Subdistrict, 2009-2013</i>	65
4.39. Banyaknya Keluarga yang Kondisi Perumahan dan Lingkungan Tidak Layak di Kecamatan Teluk Ambon, 2009-2013 ..... <i>Number of Family that Have Improper Housing Facilities and Environment in Teluk Ambon Subdistrict, 2009-2013</i>	66
4.40. Banyaknya Anak Terlantar di Kecamatan Teluk Ambon dirinci Menurut Jenis Kelamin dan Tingkat Pendidikan, 2009-2013..... <i>Number of Waif in Teluk Ambon Subdistrict by Sex and Education Attainment, 2009-2013</i>	67
<b>V. Pertanian</b>	
<b><i>Agriculture</i></b>	
5.1. Luas Tanam, Luas Panen, Hasil Produksi dan Rata-rata produksi Ubi Kayu di Kecamatan Teluk Ambon, 2013..... <i>Cultivated Area, Harvested Area, Production and Production Rate of Cassava in Teluk Ambon Subdistrict, 2013</i>	71

**Tabel**  
**Table**

**Halaman**  
**Page**

5.2.	Luas Tanam, Luas Panen, Hasil Produksi dan Rata-rata produksi Ubi Jalar di Kecamatan Teluk Ambon, 2013.....	72
	<i>Cultivated Area, Harvested Area, Production and Production Rate of Sweet Potatoes in Teluk Ambon Subdistrict, 2013</i>	
5.3.	Luas Tanam, Luas Panen, Hasil Produksi dan Rata-rata produksi Jagung di Kecamatan Teluk Ambon, 2013.....	73
	<i>Cultivated Area, Harvested Area, Production and Production Rate of Corn in Teluk Ambon Subdistrict, 2013</i>	
5.4.	Luas Tanam, Luas Panen, Hasil Produksi dan Rata-rata Produksi Kacang Tanah di Kecamatan Teluk Ambon, 2013 .....	74
	<i>Cultivated Area, Harvested Area, Production and Production Rate of Peanut in Teluk Ambon Subdistrict, 2013</i>	
5.5.	Luas Tanam, Luas Panen, Hasil Produksi dan Rata-rata produksi Komoditi Sayur-sayuran di Kecamatan Teluk Ambon, 2013 .....	75
	<i>Cultivated Area, Harvested Area, Production and Production Rate of Vegetables in Teluk Ambon Subdistrict, 2013</i>	
5.6.	Luas Tanam, Luas Panen, Hasil Produksi dan Rata-rata produksi Komoditi Buah-buahan di Kecamatan Teluk Ambon, 2013 .....	76
	<i>Cultivated Area, Harvested Area, Production and Production Rate of Fruits in Teluk Ambon Subdistrict, 2013</i>	
5.7.	Populasi Ternak di Kecamatan Teluk Ambon (Ekor), 2009-2013.....	77
	<i>Livestock Population in Teluk Ambon Subdistrict (Tail), 2009-2013</i>	
5.8.	Perkembangan Produksi dan Nilai Produksi Perikanan Menurut Jenis Ikan di Kecamatan Teluk Ambon, 2009-2013.....	78
	<i>Trend of Fishery Production and Value by Fish Species in Teluk Ambon Subdistrict , 2009-2013</i>	

<b>VI. Transportasi</b> <b><i>Transportation</i></b>	
6.1. Jumlah Mobil Angkutan Penumpang Menurut Trayek yang Beroperasi di Teluk Ambon, 2009 – 2013 .....	82
<i>Number of Public Transports Operated in Teluk Ambon Subdistrict by Designated Routes, 2009 – 2013</i>	
<b>VII. Hotel dan Pariwisata</b> <b><i>Hotel and Tourism</i></b>	
7.1. Nama Objek Wisata di Kecamatan Teluk Ambon Menurut Desa, 2013 .....	86
<i>Names of Tourism Objects in Teluk Ambon Subdistrict by Villages, 2013</i>	
7.2. Banyaknya Hotel, Kamar dan Tempat Tidur pada Hotel-hotel di Kecamatan Teluk Ambon, 2013.....	87
<i>Number of Hotels, Rooms and Beds in Teluk Ambon Subdistrict, 2013</i>	
<b>VIII. Keuangan dan Harga-harga</b> <b><i>Finance and Prices</i></b>	
8.1. Banyaknya Koperasi di Kecamatan Teluk Ambon, 2013 .....	91
<i>Number of Cooperation in Teluk Ambon Subdistrict, 2013</i>	

## DAFTAR GAMBAR LIST OF FIGURES

<b>Gambar Figures</b>	<b>Halaman Page</b>
1. Persentase Luas Desa-Desa terhadap Luas Wilayah Kecamatan Teluk Ambon ..... <i>Percentage of Villages Area to Teluk Ambon Subdistrict Area</i>	4
2. Komposisi Pegawai pada Kantor Camat Teluk Ambon Berdasarkan Golongan dan Jenis Kelamin, 2013 ..... <i>Composition officer at Teluk Ambon Subdistrict Office by Level and Sex, 2013</i>	11
3. Jumlah Penduduk Kecamatan Teluk Ambon Menurut Jenis Kelamin Dirinci per Desa/Kelurahan, 2013 ..... <i>Total Population of Teluk Ambon Subdistrict by Sex and Villages, 2013</i>	19
4. Jumlah siswa pada Sekolah-sekolah di Kecamatan Teluk Ambon Berdasarkan Jenis Kelamin, 2013 ..... <i>Number of Students at Schools in Teluk Ambon Subdistrict by Sex, 2013</i>	26
5. Luas Tanam dan Luas Panen Tanaman Pangan Menurut Komoditi di Kecamatan Teluk Ambon, 2013 ..... <i>Cultivaed Area and Harvested Area of Food Crops by Commodity in Teluk Ambon Subdistrict, 2013</i>	70
6. Jumlah Mobil Angkutan Penumpang Menurut Trayek yang Beroperasi di Kecamatan Teluk Ambon, 2013 ..... <i>Number of Public Transports Operated in Teluk Ambon Subdistrict by Designated Routes, 2013</i>	81
7. Jumlah Kamar dan Tempat Tidur pada Hotel-hotel di Kecamatan Teluk Ambon, 2013 ..... <i>Number of Rooms and Beds at The Hotels in Teluk Ambon Subdistrict, 2013</i>	85
8. Banyaknya Koperasi di Kecamatan Teluk Ambon, 2013 ..... <i>Number of Cooperation in Teluk Ambon Subdistrict, 2013</i>	90

## PENJELASAN UMUM EXPLANATORY NOTES

Tanda-tanda, satuan-satuan, dan lain-lainnya yang digunakan dalam publikasi ini adalah sebagai berikut:

*Symbols, measurement units, and other acronyms which are used in this publication, are as follows:*

### 1. TANDA – TANDA / SYMBOLS

Data tidak tersedia / <i>Data not available</i> .....	–
Tanda Desimal / <i>Decimal Point</i> .....	,
Rupiah / <i>Rupiahs</i> .....	Rp.
meter / <i>meter</i> .....	m
meter per segi / <i>meter per square</i> .....	m <sup>2</sup>
kilometer / <i>kilometer</i> .....	km
kilometer persegi / <i>kilometer per square</i> .....	km <sup>2</sup>
hektar / <i>hectare</i> .....	ha

### 2. SATUAN / UNITS

meter (m) / <i>meters (m)</i> .....	100 cm
kilometer (km) / <i>kilometers (km)</i> .....	1.000 m
kwintal (kw) / <i>quintal (ql)</i> .....	100 kg
ton / <i>ton</i> .....	1.000 kg
liter / <i>liter</i> .....	1.000 ml


Satuan Lain : pohon, ekor, persen

*Other units* : *threes, heads, percents*

***BAB***  
***CHAPTER***

***I***

**Keadaan Geografi**  
***Geographical Condition***



## I. KEADAAN GEOGRAFI • GEOGRAPHICAL CONDITION

### **Letak dan Batas Wilayah**

Secara Geografi Wilayah Teluk Ambon dibatasi antara lain oleh :

- ♦ Sebelah Utara : Kec. Leihitu  
Kab. Maluku Tengah
- ♦ Sebelah Selatan : Teluk Ambon
- ♦ Sebelah Barat : Kec. Leihitu Barat  
Kab. Maluku Tengah
- ♦ Sebelah Timur : Kec. Teluk Ambon  
Baguala

### ***Position and the Border of Teritory***

*The location of the Geography is limited by :*

- ♦ *The Northern part : Leihitu Subdistrict  
Maluku Tengah  
Regency*
- ♦ *The Southern part : Amboina Bay*
- ♦ *The Western part : Leihitu Barat  
Subdistrict  
Maluku Tengah  
Regency*
- ♦ *The Eastern part : Teluk Ambon  
Baguala Subdistrict*

### **Luas Wilayah dan Jarak**

Sesuai Peraturan Daerah Kota Ambon Nomor 2 Tahun 2006 tentang Pembentukan Kecamatan Leitimur Selatan dan Kecamatan Teluk Ambon, luas keseluruhan wilayah Kecamatan Teluk Ambon adalah 93,68 km<sup>2</sup>, dengan dua desa terluas adalah Desa Hative Besar seluas 30,00 km<sup>2</sup> dan Desa Rumah Tiga seluas 28,39 km<sup>2</sup>, sedangkan yang terkecil adalah Kelurahan tihu seluas 0,33 km<sup>2</sup>.

Ibukota Kecamatan Teluk Ambon terletak di Desa Wayame, sehingga Desa Laha merupakan desa yang terjauh letaknya dari Ibukota Kecamatan, yaitu sejauh 37,0 Km.

### ***Total Area and Distance***

*According to the Government Regulation Number 2 (2006) about establishment of Leitimur Selatan Subdistrict and Teluk Ambon Subdistrict, the total area of Teluk Ambon Subdistrict is 93,68 km<sup>2</sup>, with the two largest village is Hative Besar (30,00 km<sup>2</sup>) and Rumah Tiga (28,39 km<sup>2</sup>). On the other side, the viilage with the smallest region is Tihu (0,33 km<sup>2</sup>).*

*Capital of Teluk Ambon subdistrict is located in the Wayame Village, so Laha is a village that farthest located from the capital subdistrict, which is as far as 37,0 Km.*



Jarak dari Ibukota Kecamatan ke desa-desa di Kecamatan Teluk Ambon dapat dilihat pada Tabel 1.3.

*The distance from the capital subdistrict to the villages in the Teluk Ambon Subdistrict can be seen in table 1.3*

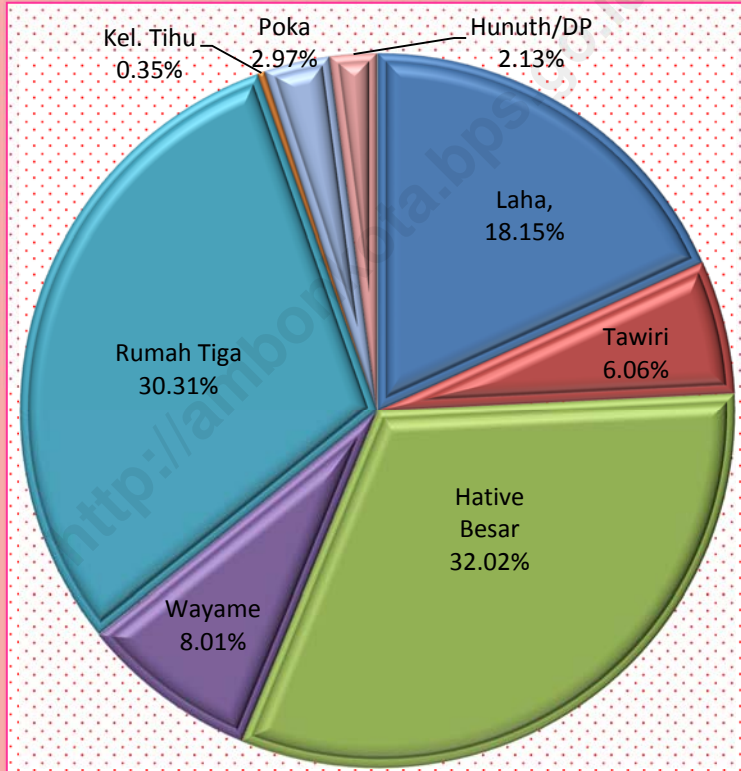
### **Hidrologi**

Jumlah sungai yang ada di Kecamatan Teluk Ambon tercatat sebanyak 7 (tujuh) sungai. Sungai yang terpanjang adalah Way Sekula dengan panjang 15,50 Km yang melalui Desa Laha. Untuk jelasnya dapat dilihat pada Tabel 1.4

### **Hidrology**

*There are 7 rivers in Teluk Ambon Subdistrict. The longest river is The Way-Sekula (15,50 Km) flowing through Laha Village. To be clearer see the Table 1.4.*

Gambar 1. Persentase Luas Desa-Desa terhadap Luas Wilayah Kecamatan Teluk Ambon  
Figure Percentage of Villages Area to Teluk Ambon Subdistrict Area



Tabel 1.1. Letak Geografis Wilayah Kecamatan Teluk Ambon  
Table 1.1. *Geographical Position of Teluk Ambon Subdistrict*

---

Kecamatan Teluk Ambon terletak diantara :  
*The Subdistrict of Teluk Ambon is situated between :*

- ✦ Sebelah Utara berbatasan dengan : Kec. Leihitu (Kab. Maluku Tengah)  
*The Northern part by : Leihitu Subdistrict (Maluku Tengah Regency)*
- ✦ Sebelah Selatan berbatasan dengan : Teluk Ambon  
*The Southern part by : Ambon Bay*
- ✦ Sebelah Barat berbatasan dengan : Kec. Leihitu Barat (Kab. Maluku Tengah)  
*The Western part by : Leihitu Barat Subdistrict (Maluku Tengah Regency)*
- ✦ Sebelah Timur berbatasan dengan : Kecamatan Teluk Ambon Baguala  
*The Eastern part by : Teluk Ambon Baguala Subdistrict*

---

Sumber : Data Dasar Kecamatan Teluk Ambon  
*Source : Databases of Teluk Ambon Subdistrict*

Tabel Luas Wilayah Kecamatan Teluk Ambon Dirinci per Desa  
 Table 1.2. *Total Regional Area of Teluk Ambon Subdistrict by Village*

Desa Village	Luas Wilayah Regional Area (km <sup>2</sup> )	Persentase Percentage (%)
1	2	3
Laha	17,00	18,15
Tawiri	5,68	6,06
Hative Besar	30,00	32,02
Wayame	7,50	8,01
Rumah Tiga	28,39	30,31
Kel. Tihu	0,33	0,35
Poka	2,78	2,97
Hunuth/DP	2,00	2,13
Teluk Ambon	93,68	100,00

Sumber : Data Dasar Kecamatan Teluk Ambon  
 Source : *Databases of Teluk Ambon Subdistrict*

Tabel 1.3. Jarak dari Ibukota Kecamatan ke Desa/Kelurahan di Kecamatan Teluk Ambon  
 Table 1.3. *The Distance from Capital of the Subdistrict to Villages in Teluk Ambon Subdistrict*

Desa / Kota Village / City		Jarak Distance (km)
1		2
Wayame -	Laha	37,00
	Tawiri	26,00
	Hative Besar	27,00
	Wayame	0,00
	Rumah Tiga	22,00
	Kel. Tihu	22,00
	Poka	23,00
	Hunuth/DP	17,00

Sumber : Dinas Perhubungan Kota Ambon

Source : *Transportation Department of Ambon City*

Tabel 1.4. Nama dan Panjang Sungai-sungai di Kecamatan Teluk Ambon Dirinci per Desa/Kelurahan yang Dilalui  
 Table 1.4. *The Name and Length of Rivers in Teluk Ambon Subdistrict by Villages That Rivers Flowed*

Nama Sungai <i>Name of Rivers</i>	Desa yang Dilalui <i>Villages that River Flowed</i>	Panjang <i>Length</i> (Km)
1	2	3
Way-Lela	Rumah Tiga	7,80
Way-Pia Kecil	Hative Besar	4,50
Way-Pia Besar	Hative Besar	6,00
Way-Webi	Hative Besar	2,50
Way-Wesa	Hative Besar	2,80
Way-Lawa	Tawiri	9,50
Way-Sekula	Laha	15,50

Sumber : Dinas PU Propinsi Maluku (Bagian Irigasi)  
 Source : *PU Department of Maluku Province*



## II. PEMERINTAHAN GOVERNMENT

Struktur organisasi pemerintah ditingkat kecamatan terdiri dari Kepala Kecamatan (Camat) sebagai kepala pemerintahan yang kedudukannya setingkat dibawah Pemerintah Kota Ambon.

Camat dalam pelaksanaan tugas sehari-hari dibantu oleh seorang Sekretaris Kecamatan (Sekcam) dan kepala-kepala seksi serta stafnya. Sejak dimekarkan sampai sekarang tercatat sebanyak 2 (dua) orang Camat yang bertugas memegang tampuk pemerintahan di kecamatan ini (Tabel 2.1).

Wilayah Kecamatan Teluk Ambon secara administratif terbagi atas 7 (tujuh) Desa dan 1 (satu) Kelurahan yang berklasifikasi Swadaya (Tabel 2.3), yaitu :

1. Desa Laha
2. Desa Tawiri
3. Desa Hative Besar
4. Desa Wayame
5. Desa Rumah Tiga
6. Kelurahan Tihu
7. Desa Poka
8. Desa Hunuth/Durian Patah

Status perkembangan desa/kelurahan di Kecamatan Teluk Ambon dapat dilihat pada Tabel 2.4.

Tabel 2.5 memperlihatkan jenis dan jumlah satuan lingkungan setempat terkecil di tiap desa/kelurahan.

*The organizational structure of government at the subdistrict level, Including head of subdistrict as equal level government head under the government of Ambon City.*

*The Head Subdistrict on his daily jobs assisted by a secretary of subdistrict and the heads of affair as well as his staff. Since bloomed until now, there were 2 head of subdistrict in charge of holding the reins of government in this subdistrict (Table 2.1).*

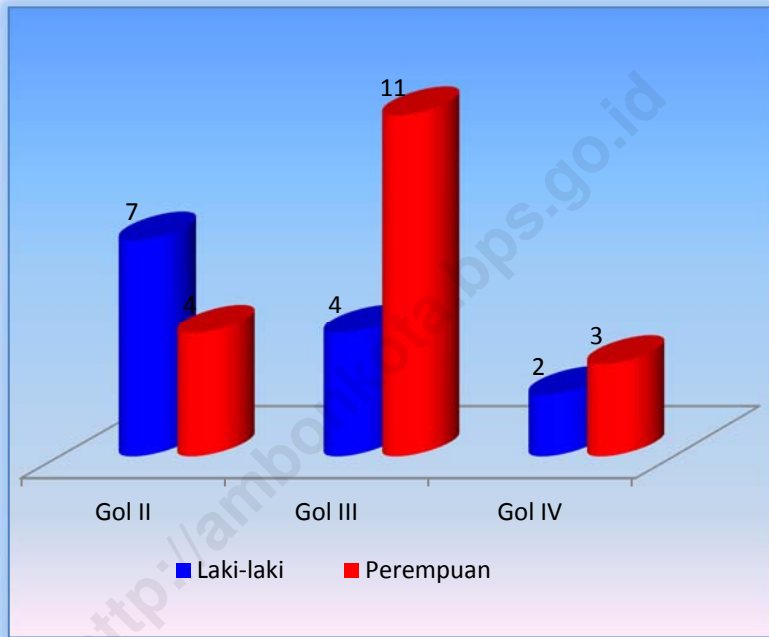
*The Teluk Ambon Subdistrict is administratively divided into 7 villages and 1 kelurahan were classified as self assist (Table 2.3), that is :*

1. Laha
2. Tawiri
3. Hative Besar
4. Wayame
5. Rumah Tiga
6. Kelurahan Tihu
7. Poka
8. Hunuth/ Durian Patah

*Developments Status of the villages/kelurahan in Teluk Ambon Subdistrict can be seen in Table 2.4 Table 2.5 shows the type and number of the smallest of the local unit in each villages/kelurahan.*



Gambar 2. Komposisi Pegawai pada Kantor Camat Teluk Ambon Berdasarkan Golongan dan Jenis Kelamin, 2013  
 Figure 2. Composition officer at Teluk Ambon Subdistrict Office by Level and Sex, 2013



Tabel 2.1. Nama-Nama Camat Teluk Ambon Sejak Tahun 2007 Sampai Sekarang  
 Table 2.1. *Names of Teluk Ambon Subdistrict Head Since 2007 up to now*

Nama Camat <i>Names of Teluk Ambon Subdistrict Head</i>	Masa Jabatan <i>Office Periode</i>
1	2
Dra. Raihan Sopamena	2007 – 2012
M. Nasir Rumata, S.Sos	2012 – Sekarang

Sumber : Kantor Kecamatan Teluk Ambon  
 Source : *Subdistrict Office of Teluk Ambon*

Tabel 2.2. Banyaknya Pegawai Negeri Sipil pada Kantor Kecamatan Teluk Ambon Dirinci Menurut Kantor/Dinas per Golongan dan Jenis Kelamin, 2013  
 Table Number of Employees on Teluk Ambon Subdistrict Office by Office/Department, Category and sex, 2013

Kantor/Dinas Office/Department	Golongan Category II		Golongan Category III		Golongan Category IV		Jumlah Total	
	Laki- laki	Perem- puan	Laki- laki	Perem- puan	Laki- laki	Perem- puan	Laki- laki	Perem- puan
1	2	3	4	5	6	7	8	9
Kantor Camat	7	4	4	8	2	-	13	12
BKKBPM	-	-	-	2	-	3	-	5
BPS	-	-	-	1	-	-	-	1

Sumber : Kantor Kecamatan Teluk Ambon  
 Source : Subdistrict Office of Teluk Ambon

Tabel 2.3. Tingkat Perkembangan Desa-Desa di Kecamatan Teluk Ambon, 2013  
 Table 2.3. *The Development Stage of the Villages in Teluk Ambon Subdistrict, 2013*

Tahun	Swadaya Self Assist	Swakarya Self Work	Swasembada Self Supporting	Jumlah Total
1	2	3	4	5
2013	8	-	-	8

Sumber : Kantor Kecamatan Teluk Ambon  
 Source : *Subdistrict Office of Teluk Ambon*

Tabel 2.4. Status Perkembangan Desa-Desa di Kecamatan Teluk Ambon, 2013  
 Table 2.4. *The Development Status of the Villages in Teluk Ambon Subdistrict, 2013*

D e s a Village	Status Desa Status of Village	
	Maju Developed	Tertinggal Backward
1	2	3
Laha	√	-
Tawiri	√	-
Hative Besar	√	-
Wayame	√	-
Rumah Tiga	√	-
Kel. Tihu	√	-
Poka	√	-
Hunuth/DP	√	-

Sumber : Kantor Kecamatan Teluk Ambon  
 Source : *Subdistrict Office of Teluk Ambon*

Tabel 2.5. Jumlah Satuan Lingkungan Setempat (SLS) di Tiap Desa di Kecamatan Teluk Ambon Baguala, 2013  
 Table 2.5. Number of The Local Unit on Environmental Villages in Teluk Ambon Subdistrict, 2013

Desa Village	Satuan Lingkungan Setempat (SLS) The Local Unit	
	RW Community Association	RT Neighborhood
1	2	3
Laha	6	18
Tawiri	8	24
Hative Besar	6	25
Wayame	10	21
Rumah Tiga	16	55
Kel. Tihu	5	16
Poka	6	28
Hunuth/DP	3	11
Teluk Ambon	60	198


Sumber : Kantor Kecamatan Teluk Ambon

Source : Subdistrict Office of Teluk Ambon

***BAB***  
***CHAPTER***

***III***

**Penduduk**  
***Population***



## III. PENDUDUK POPULATION

Jumlah penduduk Kecamatan Teluk Ambon pada pertengahan tahun 2013 berjumlah 44.064 jiwa. Jika dibandingkan dengan jumlah penduduk pada tahun 2012 meningkat sebesar 7,09 persen.

Desa dengan jumlah penduduk terbanyak pada Tahun 2013 adalah Desa Rumah Tiga dengan 9.891 jiwa sedangkan Kelurahan Tihu adalah kelurahan dengan jumlah jiwa terendah yaitu sebanyak 888 jiwa (Tabel 3.1).

Rasio jenis kelamin penduduk dan kepadatan penduduk di Kecamatan Teluk Ambon dapat dilihat pada Tabel 3.2 – Tabel 3.3.

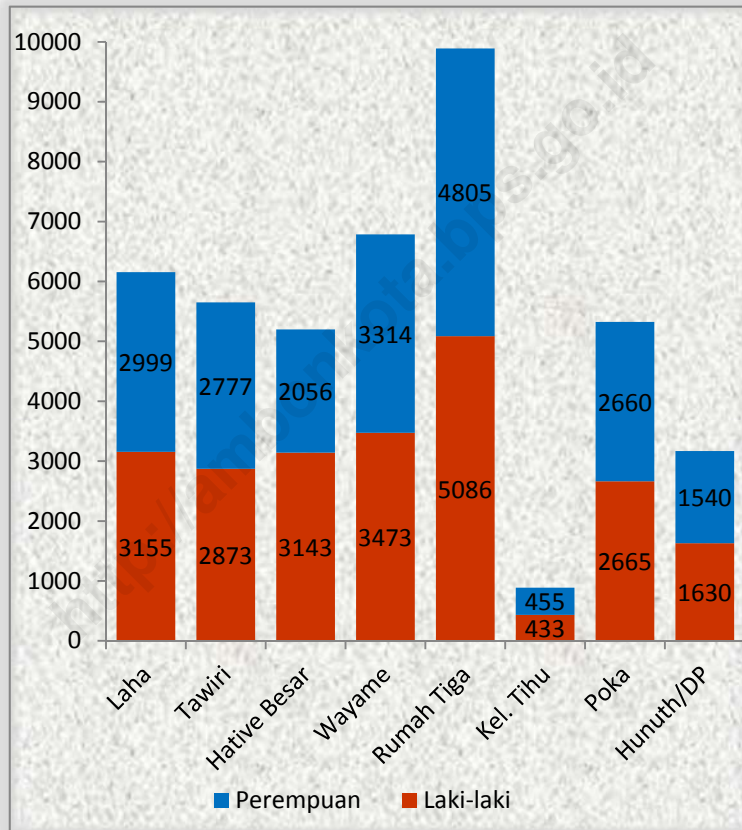
*Mid-Year population of Teluk Ambon Subdistrict in 2013 were 44.064 people, increased by 7,09 percent from 2012.*

*Villages/kelurahan with largest population in 2013 was Rumah Tiga with 9.891 people, while Kelurahan Tihu was village with the lowest population as many as 888 people (Table 3.1)*

*Sex ratio and Density population of Teluk Ambon Subdistrict can be seen on the Table 3.2 Table 3.3.*



Gambar 3. Jumlah Penduduk Kecamatan Teluk Ambon Menurut Jenis Kelamin Dirinci per Desa/Kelurahan, 2013  
 Figure 3. Total Population of Teluk Ambon Subdistrict by Sex and Villages, 2013



Tabel 3.1. Jumlah Penduduk Kecamatan Teluk Ambon  
 Menurut Jenis Kelamin Dirinci per Desa, 2013  
 Table 3.1. Total Population of Teluk Ambon Subdistrict  
 by Sex and Village, 2013

Desa Village	Laki-laki Male	Perempuan Female	Jumlah Total
1	2	3	4
Laha	3 155	2 999	6 154
Tawiri	2 873	2 777	5 650
Hative Besar	3 143	3 056	6 199
Wayame	3 473	3 314	6 787
Rumah Tiga	5 086	4 805	9 891
Kel. Tihu	433	455	888
Poka	2 665	2 660	5 325
Hunuth/DP	1 630	1 540	3 170
Teluk Ambon	22 458	21 606	44 064

Sumber : Badan Pusat Statistik  
 Source : Statistics of Indonesia

Tabel 3.2. Rasio Jenis Kelamin Penduduk Kecamatan  
Teluk Ambon Dirinci per Desa, 2013  
Table 3.2. Population Sex Ratio of Teluk Ambon  
Subdistrict by Village, 2013

Desa Village	Laki-laki Male	Perempuan Female	Rasio Ratio
1	2	3	4
Laha	3 155	2 999	105,20
Tawiri	2 873	2 777	103,46
Hative Besar	3 143	3 056	102,85
Wayame	3 473	3 314	104,80
Rumah Tiga	5 086	4 805	105,85
Kel. Tihu	433	455	95,16
Poka	2 665	2 660	100,19
Hunuth/DP	1 630	1 540	105,84
Teluk Ambon	22 458	21 606	103,94

Sumber : Badan Pusat Statistik  
Source : Statistics of Indonesia

Kepadatan Penduduk Kecamatan Teluk Ambon Dirinci per Desa,  
 Tabel 3.3. 2013  
 Table Population Density of Teluk Ambon Subdistrict by Village, 2013

D e s a Village	Luas / Area (km <sup>2</sup> )	Jumlah Penduduk Total Population	Kepadatan Penduduk Population Density
1	2	3	4
Laha	17,00	6 154	362,00
Tawiri	5,68	5 650	994,72
Hative Besar	30,00	6 199	206,63
Wayame	7,50	6 787	904,93
Rumah Tiga	28,39	9 891	348,40
Kel. Tihu	0,33	888	2 690,91
Poka	2,78	5 325	1 915,47
Hunuth/DP	2,00	3 170	1 585,00
Teluk Ambon	93,68	44 064	470,37

Sumber : Badan Pusat Statistik  
 Source : *Statistics of Indonesia*

***BAB***  
***CHAPTER***

***IV***

S o s i a l  
*Social*



## IV. SOSIAL SOCIAL

### Pendidikan

Pendidikan termasuk salah satu pondasi penting dalam program pembangunan nasional. Suatu Negara akan berhasil dalam melaksanakan pembangunan apabila warga Negaranya telah sadar betul arti pentingnya pendidikan. Keberhasilan pendidikan tentunya diiringi dengan peningkatan sarana prasarana yang bisa menunjang, baik pemerintah maupun swasta.

Pada Tahun 2013, di Kecamatan Teluk Ambon terdapat 14 TK dengan 344 murid dan 60 guru; SD/MI sebanyak 35 sekolah dengan 5.134 murid dan 453 guru; SMP/MTs sebanyak 8 sekolah dengan 2.185 murid dan 202 guru; SMA/MA sebanyak 5 sekolah dengan 1.561 murid dan 155 guru sedangkan SMK sebanyak 2 sekolah dengan 701 murid dan 94 guru (Tabel 4.1 – Tabel 4.14).

Di Kecamatan Teluk Ambon juga terdapat Universitas Pattimura dan Politeknik Negeri Ambon. Total mahasiswa aktif Universitas Pattimura tahun 2013 sebanyak 16.573 orang dengan jumlah lulusan sebanyak 1.731 orang. Politeknik Negeri Ambon sebanyak 1.675 orang dengan lulusan sebanyak 478 orang (Tabel 4.15 – Tabel 4.21).

### Education

*Education is one of the important foundation in the national development program. A State will be successful in carrying out development if its citizens have been well aware of the importance of education. Then, the succesfull of education must be accompanied by an increase in infrastructure that could be supported by government or private sectors.*

*Up to the 2013, Teluk Ambon Subdistrict has 14 Kindergartens with 344 pupils and 60 teachers; 35 Elementary Schools with 5.134 pupils and 453 teachers; 8 Junior High Schools with 2.185 pupils and 202 teachers; 5 Senior High Schools with 1.561 pupils and 155 teachers and 2 Vocational High Schools with 701 pupils and 94 teachers (Table 4.1 – Table 4.14).*

*Teluk Ambon Subdistrict also has Pattimura University and National Polytechnique of Ambon. Along 2013, number of active students at Pattimura University was 16.573 collegians and 1.731 graduates. The National Polytechnique of Ambon has 1.675 collegians and 478 graduates (Table 4.15 – Table 4.21).*

## Kesehatan

Keberadaan fasilitas kesehatan dan tenaga kesehatan serta kegiatannya dapat dilihat pada Tabel 4.24 – 4.33.

## Keluarga Berencana

Keluarga Berencana adalah program di bidang Kependudukan dan Kesehatan dalam upaya mencapai Masyarakat Sehat Sejahtera, Adil dan Makmur dengan Norma Keluarga Kecil Bahagia Sejahtera (NKKBS) melalui upaya perencanaan.

Jumlah Akseptor KB Aktif di Kecamatan Teluk Ambon pada Tahun 2013 sebanyak 4.361 akseptor, dengan jenis kontrasepsi yang paling banyak diminati adalah suntik yaitu sebanyak 2.232 akseptor (Tabel 4.22). Untuk jumlah akseptor baru dapat dilihat pada Tabel 4.23.

## Agama

Jumlah penduduk di Kecamatan Teluk Ambon menurut agama berdasarkan data yang tercatat pada Kementerian Agama Kota Ambon dapat dirinci sebagai berikut: Islam berjumlah 35.837 orang (masih termasuk Kecamatan Teluk Ambon Baguala), Kritten Protestan 15.992 orang, Kristen Khatolik 2.785 orang. Sementara Agama Hindu dan Budha datanya masih belum tersedia.

## Health

*The number of health facility, medical personnel and their activity can be seen on Table 4.24 – 4.33.*

## Family Planning

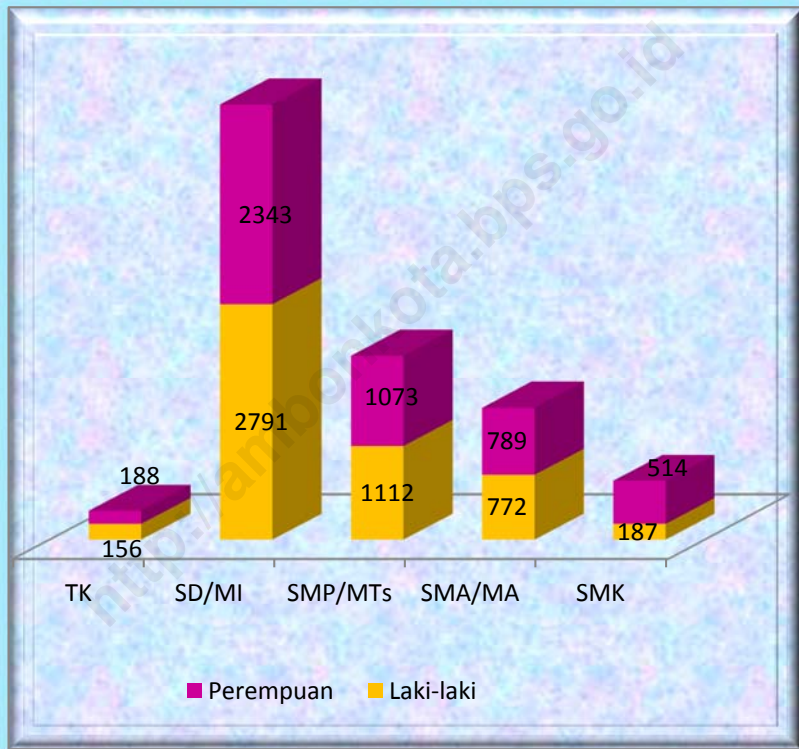
*Family Planning is a program in the field of Demography and Health in an effort to reach healthy and prosperous society, just and prosperous, with the Norm Small and Prosperous Family.*

*In 2013, number of Active acceptors in Teluk Ambon Subdistrict was 4.361 acceptors with the type of contraception was the most preferred injecting as many as 2.232 acceptors. For the number of new acceptors can be seen on Table 4.23.*

## Religion

*Number of religion adherents in Teluk Ambon Subdistrict based on data of Ministry of Religion Affairs of Ambon can be specified: Moslem 35.837 peoples (include Teluk Ambon Baguala Subdistrict), Protestant 15.992 peoples, Catholic 2.785 peoples. While the data Hindus and Buddhist still not available yet.*

Gambar 4. Jumlah siswa pada Sekolah-sekolah di Kecamatan Teluk Ambon Berdasarkan Jenis Kelamin, 2013  
 Figure 4. Number of Students at Schools in Teluk Ambon Subdistrict by Sex, 2013





Jumlah Sekolah, Kelas, Murid, Guru dan Ratio Murid Terhadap Guru pada TK di Kecamatan Teluk Ambon per Desa/Kelurahan, 2013  
 Tabel 4.1. *Number of Schools, Classes, Pupils, Teachers and Pupil-Teacher Ratio at Kindergarten of Teluk Ambon Subdistrict by Villages, 2013*

Desa/ Kelurahan Village	Seko lah School	Kelas Class	Murid Pupils			Guru Teacher			Ratio Murid/Guru Pupil- Teacher Ratio
			Laki- laki Male	Perem- puan Female	Jumlah Total	Laki- laki Male	Perem- puan Female	Jumlah Total	
1	2	3	4	5	6	7	8	9	10
Laha	2	3	25	18	43	-	9	9	4,78
Tawiri	1	2	17	6	23	-	4	4	5,75
Hative Besar	2	2	21	17	38	-	11	11	3,45
Wayame	4	6	49	42	91	-	15	15	6,07
Rumah Tiga	2	4	36	32	68	-	8	8	8,50
Kel. Tihu	2	3	27	34	61	-	10	10	6,10
Poka	-	-	-	-	-	-	-	-	-
Hunuth/DP	1	1	13	7	20	-	3	3	6,67
Teluk Ambon	14	21	188	156	344	-	60	60	5,73

Sumber : Dinas Pendidikan Kota Ambon  
 Source : *Department of Education of Ambon*

Jumlah Sekolah, Kelas, Murid, Guru dan Ratio Murid Terhadap Guru pada Sekolah Dasar (SD) Negeri di Kecamatan Teluk Ambon per Desa/Kelurahan, 2013  
 Tabel 4.2. *Number of Schools, Classes, Pupils, Teachers and Pupil-Teacher Ratio at Primary Elementary School of Teluk Ambon Subdistrict by Villages, 2013*

Desa/ Kelurahan Village	Sekolah School	Kelas Class	Murid Pupils			Guru Teacher			Ratio Murid/Guru Pupil- Teacher Ratio
			Laki- laki Male	Peremp- uan Female	Jumlah Total	Laki- laki Male	Perem- puan Female	Jumlah Total	
1	2	3	4	5	6	7	8	9	10
Laha	-	-	-	-	-	-	-	-	-
Tawiri	2	13	182	137	319	5	21	26	12,27
Hative Besar	4	31	359	339	698	8	52	60	11,63
Wayame	2	18	266	200	466	7	20	27	17,26
Rumah Tiga	6	38	443	362	805	14	69	83	9,70
Kel. Tihu	2	12	96	45	141	5	28	33	4,27
Poka	4	24	275	221	496	9	49	58	8,55
Hunuth/DP	-	-	-	-	-	-	-	-	-
Teluk Ambon	20	136	1 621	1 304	2 925	48	239	287	10,19

Sumber : Dinas Pendidikan Kota Ambon

Source : *Department of Education of Ambon*

Jumlah Sekolah, Kelas, Murid, Guru dan Ratio Murid Terhadap Guru pada Sekolah Dasar (SD) Swasta di Kecamatan Teluk Ambon per Desa/Kelurahan, 2013  
 Tabel 4.3. *Number of Schools, Classes, Pupils, Teachers and Pupil-Teacher Ratio at Private Elementary School of Teluk Ambon Subdistrict by Villages, 2013*

Desa/ Kelurahan Village	Sekolah School	Kelas Class	Murid Pupils			Guru Teacher			Ratio Murid/Guru Pupil- Teacher Ratio
			Laki- laki Male	Peremp- uan Female	Jumlah Total	Laki- laki Male	Perem- puan Female	Jumlah Total	
1	2	3	4	5	6	7	8	9	10
Laha	2	14	210	176	386	5	19	24	16,08
Tawiri	-	-	-	-	-	-	-	-	-
Hative Besar	-	-	-	-	-	-	-	-	-
Wayame	1	6	114	80	194	1	7	8	24,25
Rumah Tiga	1	6	28	19	47	3	3	6	7,83
Kel. Tihu	-	-	-	-	-	-	-	-	-
Poka	-	-	-	-	-	-	-	-	-
Hunuth/DP	2	12	128	97	225	6	18	24	9,38
Teluk Ambon	6	38	480	372	852	15	47	62	13,74

Sumber : Dinas Pendidikan Kota Ambon

Source : *Department of Education of Ambon*

Jumlah Sekolah, Kelas, Murid, Guru dan Ratio Murid Terhadap Guru pada Sekolah Dasar (SD) Inpres di Kecamatan Teluk Ambon per  
 Tabel 4.4. Desa/Kelurahan, 2013  
 Table Number of Schools, Classes, Pupils, Teachers and Pupil-Teacher Ratio at Inpres Elementary School of Teluk Ambon Subdistrict by Villages, 2013

Desa/ Kelurahan Village	Sekolah School	Kelas Class	Murid Pupils			Guru Teacher			Ratio Murid/Guru Pupil- Teacher Ratio
			Laki- laki Male	Peremp- uan Female	Jumlah Total	Laki- laki Male	Perem- puan Female	Jumlah Total	
1	2	3	4	5	6	7	8	9	10
Laha	1	12	163	182	345	1	11	12	28,75
Tawiri	2	8	105	103	208	1	14	15	13,87
Hative Besar	-	-	-	-	-	-	-	-	-
Wayame	1	6	61	68	129	3	10	13	9,92
Rumah Tiga	3	18	162	126	288	9	25	34	8,47
Kel. Tihu	-	-	-	-	-	-	-	-	-
Poka	1	8	124	97	221	4	9	13	17,00
Hunuth/DP	-	-	-	-	-	-	-	-	-
Teluk Ambon	8	52	615	576	1 191	18	69	87	13,69

Sumber : Dinas Pendidikan Kota Ambon  
 Source : Department of Education of Ambon

Tabel 4.5. Jumlah Sekolah dan Murid per Kelas pada Sekolah Dasar di Kecamatan Teluk Ambon, 2013  
 Table 4.5. *Number of Schools and Students by Class at Elementary School of Teluk Ambon Subdistrict by Villages, 2013*

Tahun Year	Jumlah Sekolah Number of School	Murid per Kelas Pupils by Classes						Jumlah Total
		I	II	III	IV	V	VI	
1	2	3	4	5	6	7	8	9
2013	34	826	818	801	773	1 003	741	4 962

Sumber : Dinas Pendidikan Kota Ambon  
 Source : *Department of Education of Ambon*

Jumlah Sekolah, Kelas, Murid, Guru dan Ratio Murid Terhadap Guru pada Sekolah Menengah Pertama (SMP) di Kecamatan Teluk Ambon per Desa/Kelurahan, 2013  
 Tabel 4.6. *Number of Schools, Classes, Pupils, Teachers and Pupil-Teacher Ratio at Junior High School of Teluk Ambon Subdistrict by Villages, 2013*

Desa/ Kelurahan Village	Seko lah School	Kelas Class	Murid Pupils			Guru Teacher			Ratio Murid/Guru Pupil- Teacher Ratio
			Laki- laki Male	Peremp uan Female	Jumlah Total	Laki- laki Male	Perem puan Female	Jumlah Total	
1	2	3	4	5	6	7	8	9	10
Laha	-	-	-	-	-	-	-	-	-
Tawiri	-	-	-	-	-	-	-	-	-
Hative Besar	1	18	306	291	597	8	39	47	12,70
Wayame	-	-	-	-	-	-	-	-	-
Rumah Tiga	1	35	461	496	957	18	53	71	13,48
Kel. Tihu	-	-	-	-	-	-	-	-	-
Poka	-	-	-	-	-	-	-	-	-
Hunuth/DP	-	-	-	-	-	-	-	-	-
Teluk Ambon	2	53	767	787	1 554	26	92	118	13,17

Sumber : Dinas Pendidikan Kota Ambon  
 Source : *Department of Education of Ambon*

Jumlah Sekolah, Kelas, Murid, Guru dan Ratio Murid Terhadap Guru pada Sekolah Menengah Pertama (SMP) Swasta di Kecamatan Teluk Ambon per  
 Tabel 4.7. Desa/Kelurahan, 2013  
 Table Number of Schools, Classes, Pupils, Teachers and Pupil-Teacher Ratio at private Junior High School of Teluk Ambon Subdistrict by Villages, 2013

Desa/ Kelurahan Village	Seko lah School	Kelas Class	Murid Pupils			Guru Teacher			Ratio Murid/Guru Pupil- Teacher Ratio
			Laki- laki Male	Peremp uan Female	Jumlah Total	Laki- laki Male	Perem puan Female	Jumlah Total	
1	2	3	4	5	6	7	8	9	10
Laha	2	8	257	202	459	9	43	52	8,83
Tawiri	1	5	33	37	70	2	13	15	4,67
Hative Besar	1	3	24	24	48	2	5	7	6,86
Wayame	-	-	-	-	-	-	-	-	-
Rumah Tiga	-	-	-	-	-	-	-	-	-
Kel. Tihu	-	-	-	-	-	-	-	-	-
Poka	-	-	-	-	-	-	-	-	-
Hunuth/DP	-	-	-	-	-	-	-	-	-
Teluk Ambon	4	16	314	263	577	13	61	74	7,80

Sumber : Dinas Pendidikan Kota Ambon  
 Source : Department of Education of Ambon

Jumlah Sekolah dan Murid per Kelas pada Sekolah Menengah Pertama (SMP) di Kecamatan Teluk Ambon, 2013  
 Tabel 4.8. *Number of Schools and Students by Class at Junior High School of Teluk Ambon Subdistrict by Villages, 2013*

Tahun Year	Jumlah Sekolah Number of School	Murid per Kelas Pupils by Classes			Jumlah Total
		I	II	III	
1	2	3	4	5	6
2013	7	746	780	605	2 131

Sumber : Dinas Pendidikan Kota Ambon  
 Source : *Department of Education of Ambon*



Jumlah Sekolah, Kelas, Murid, Guru dan Ratio Murid Terhadap Guru pada Sekolah Menengah Atas (SMA) Negeri di Kecamatan Teluk Ambon per Desa/Kelurahan, 2013

Tabel 4.9. *Number of Schools, Classes, Pupils, Teachers and Pupil-Teacher Ratio at Senior High School of Teluk Ambon Subdistrict by Villages, 2013*

Desa/ Kelurahan Village	Seko lah School	Kelas Class	Murid Pupils			Guru Teacher			Ratio Murid/Guru Pupil- Teacher Ratio	
			Laki- laki Male	Perem- puan Female	Jumlah Total	Laki- laki Male	Perem- puan Female	Jumlah Total		
1	2	3	4	5	6	7	8	9	10	
Laha	-	-	-	-	-	;	-	-	-	-
Tawiri	-	-	-	-	-	;	-	-	-	-
Hative Besar	1	14	157	147	304	;	10	31	41	7,41
Wayame	-	-	-	-	-	;	-	-	-	-
Rumah Tiga	1	22	357	392	749	;	17	42	59	12,69
Kel. Tihu	-	-	-	-	-	;	-	-	-	-
Poka	-	-	-	-	-	;	-	-	-	-
Hunuth/DP	-	-	-	-	-	;	-	-	-	-
Teluk Ambon	2	36	514	539	1 053	;	27	73	100	10,53

Sumber : Dinas Pendidikan Kota Ambon

Source : *Department of Education of Ambon*

Jumlah Sekolah, Kelas, Murid, Guru dan Ratio Murid Terhadap Guru pada Sekolah Menengah Atas (SMA) Swasta di Kecamatan Teluk Ambon per Desa/Kelurahan, 2013  
 Tabel 4.10. *Number of Schools, Classes, Pupils, Teachers and Pupil-Teacher Ratio at Private Senior High School of Teluk Ambon Subdistrict by Villages, 2013*

Desa/ Kelurahan Village	Seko lah School	Kelas Class	Murid Pupils			Guru Teacher			Ratio Murid/Guru Pupil- Teacher Ratio
			Laki- laki Male	Perem- puan Female	Jumlah Total	Laki- laki Male	Perem- puan Female	Jumlah Total	
1	2	3	4	5	6	7	8	9	10
Laha	2	19	232	232	464	11	36	47	9,87
Tawiri	-	-	-	-	-	-	-	-	-
Hative Besar	1	5	26	18	44	4	4	8	5,50
Wayame	-	-	-	-	-	-	-	-	-
Rumah Tiga	-	-	-	-	-	-	-	-	-
Kel. Tihu	-	-	-	-	-	-	-	-	-
Poka	-	-	-	-	-	-	-	-	-
Hunuth/DP	-	-	-	-	-	-	-	-	-
Teluk Ambon	3	24	258	250	508	15	40	55	9,24

Sumber : Dinas Pendidikan Kota Ambon

Source : *Department of Education of Ambon*

Tabel 4.11. Jumlah Sekolah dan Murid per Kelas pada Sekolah Menengah Atas (SMA) di Kecamatan Teluk Ambon, 2013  
 Table 4.11. *Number of Schools and Students by Class at Senior High School of Teluk Ambon Subdistrict by Villages, 2013*

Tahun Year	Jumlah Sekolah Number of School	Murid per Kelas Pupils by Classes			Jumlah Total
		I	II	III	
1	2	3	4	5	6
2013	5	523	491	547	1 561

Sumber : Dinas Pendidikan Kota Ambon  
 Source : *Department of Education of Ambon*

Jumlah Sekolah, Kelas, Murid, Guru dan Ratio Murid Terhadap Guru pada Sekolah Menengah Kejuruan (SMK) Negeri di Kecamatan Teluk Ambon per Desa/Kelurahan, 2013  
 Tabel 4.12. *Number of Schools, Classes, Pupils, Teachers and Pupil-Teacher Ratio at Vocational Senior High School of Teluk Ambon Subdistrict by Villages, 2013*

Desa/ Kelurahan Village	Seko lah School	Kelas Class	Murid Pupils			Guru Teacher			Ratio Murid/Guru Pupil- Teacher Ratio	
			Laki- laki Male	Perem- puan Female	Jumlah Total	Laki- laki Male	Perem- puan Female	Jumlah Total		
1	2	3	4	5	6	7	8	9	10	
Laha	-	-	-	-	-	;	-	-	-	-
Tawiri	-	-	-	-	-	;	-	-	-	-
Hative Besar	1	14	26	89	115	;	6	33	39	2,95
Wayame	-	-	-	-	-	;	-	-	-	-
Rumah Tiga	1	21	161	425	586	;	15	40	55	10,65
Kel. Tihu	-	-	-	-	-	;	-	-	-	-
Poka	-	-	-	-	-	;	-	-	-	-
Hunuth/DP	-	-	-	-	-	;	-	-	-	-
Teluk Ambon	2	35	187	514	701	;	21	73	94	7,46

Sumber : Dinas Pendidikan Kota Ambon

Source : *Department of Education of Ambon*

Tabel 4.13. Jumlah Sekolah dan Murid per Kelas pada Sekolah Menengah Kejuruan (SMK) di Kecamatan Teluk Ambon, 2013  
 Table 4.13. *Number of Schools and Students by Class at Vocational Senior High School of Teluk Ambon Subdistrict by Villages, 2013*

Tahun Year	Jumlah Sekolah Number of School	Murid per Kelas Pupils by Classes			Jumlah Total
		I	II	III	
1	2	3	4	5	6
2013	2	238	239	224	701

Sumber : Dinas Pendidikan Kota Ambon  
 Source : *Department of Education of Ambon*

Tabel 4.14. Jumlah Sekolah, Kelas, Murid, Guru dan Ratio Murid Terhadap Guru pada Sekolah Madrasah di Kecamatan Teluk Ambon per Desa/Kelurahan, 2013  
 Table Number of Schools, Classes, Pupils, Teachers and Pupil-Teacher Ratio at Islamic School of Teluk Ambon Subdistrict by Villages, 2013

Madrasah	Sekolah School	Kelas Class	Murid Pupils			Guru Teacher			Ratio Murid/Guru Pupil- Teacher Ratio
			Laki- laki Male	Perem- puan Female	Jumlah Total	Laki- laki Male	Perem- puan Female	Jumlah Total	
1	2	3	4	5	6	7	8	9	10
Ibtidayah	1	7	81	91	172	4	13	17	10,12
Tsanawiyah	1	2	31	23	54	6	4	10	5,40
Aliyah	-	-	-	-	-	-	-	-	-
Teluk Ambon	2	9	112	114	226	10	17	27	8,37

Sumber : Dinas Pendidikan Kota Ambon  
 Source : Department of Education of Ambon

Tabel 4.15. Perkembangan Mahasiswa, Dosen dan Lulusan Universitas Pattimura Ambon Menurut Fakultas, 2009/2010 – 2013/2014  
 Table 4.15. *Number of Student, Lecturers and Graduate at Pattimura University Ambon by Faculty, 2009/2010 – 2013/2014*

Fakultas <i>Faculty</i>	Maha Siswa <i>Student</i>	Dosen <i>Lecturers</i>			Lulusan <i>Gra- duates</i>	Ratio Maha siswa Terhadap Dosen <i>Student to Lecturers Ratio</i>
		Tetap <i>Perma- nent</i>	Tidak Tetap <i>Tempo- rary</i>	Jumlah <i>Total</i>		
1	2	3	4	5	6	7
KIP	7 410	252	-	252	854	29,04
<i>Teacher Training and Educational</i>						
Hukum/ <i>Law</i>	1 151	86	-	86	130	13,38
Isip/ <i>Social &amp; Political Science</i>	1 582	81	-	81	170	19,53
Pertanian/ <i>Agriculture</i>	1 081	220	-	220	79	4,91
Perikanan/ <i>Fishery</i>	1 195	124	-	124	139	9,64
Ekonomi/ <i>Economic</i>	1 921	111	-	111	238	17,31
Teknik/ <i>Engineering</i>	641	95	-	95	43	6,75
MIPA/ <i>Math &amp; Natural Science</i>	1 357	68	-	68	60	19,96
Kedokteran (PPD)/ <i>Medical</i>	235	21	-	21	18	11,19
2013/2014	16 573	1 058	-	1 058	1 731	15,66
2012/2013	16 359	1 084	-	1 084	1 368	15,09
2011/2012	16 705	1 094	-	1 094	2 398	15
2010/2011	16 680	1 106	-	1 106	1 947	15
2009/2010	16 904	1 111	354	1 465	1 403	12

Sumber : Universitas Pattimura Ambon  
 Source : *Pattimura University, Ambon*

Banyaknya Calon Mahasiswa yang Mendaftar dan Diterima Menurut Fakultas dan Jenjang Program pada Universitas Pattimura Ambon, 2009/2010 – 2013/2014  
 Tabel 4.16. 2009/2010 – 2013/2014  
 Table Number of Student Applicant Who Admitted to Pattimura University by Faculty and Program, 2009/2010 – 2013/2014

Fakultas <i>Faculty</i>	Jenjang Program <i>Program</i>	Calon Mahasiswa yang Mendaftar <i>Student Applicants</i>	Mahasiswa Baru yang Diterima <i>Admitted Student</i>
1	2	3	4
KIP/Teacher Training and <i>Educational</i>	S1	4 506	1 415
Hukum/Law	S1	628	385
ISIP/Social & Political Science	S1	866	429
Pertanian/Agriculture	S1	351	310
Perikanan/Fishery	S1	441	328
Ekonomi/Economics	S1	970	428
Teknik/Engineering	S1	259	256
MIPA/Math & Natural Science	S1	678	360
Kedokteran (PPD)/Medical	S1	198	65
	2013/2014	8 897	3 976
	2012/2013	8 475	4 311
	2011/2012	8 846	3 686
	2010/2011	7 969	3 666
	2009/2010	7 893	3 890

Sumber : Universitas Pattimura Ambon  
 Source : Pattimura University, Ambon



Tabel 4.17. Banyaknya Mahasiswa yang Terdaftar pada Universitas Pattimura Ambon Menurut Fakultas, Jurusan dan Jenis Kelamin, 2009/2010 – 2013/2014  
 Table Number of Registered Students of Pattimura University by Faculty, Program and Sex, 2009/2010 – 2013/2014

Fakultas <i>Faculty</i>	Jurusan <i>Program</i>	Jenis Kelamin/Sex		Jumlah <i>Total</i>
		Laki-laki <i>Male</i>	Perempuan <i>Female</i>	
1	2	3	4	5
1. Keguruan & Ilmu Pendidikan <i>Teacher Training and Educational Science</i>	- Ilmu Pendidikan <i>Educational Science</i>	1 428	873	2 301
	- Pendidikan Bahasa dan Seni <i>Linguistics and Arts</i>	582	873	1 455
	- Matematika & IPA <i>Mathematics and Natural Science</i>	595	1 532	2 127
	- Ilmu Pengetahuan Sosial <i>Social Science</i>	611	916	1 527
Jumlah Total		3 216	4 194	7 410
2. Hukum/Law	- Ilmu Hukum/Law	757	394	1 151
	Jumlah Total	757	394	1 151
3. Ekonomi/ <i>Economics</i>	- Ilmu Ekonomi & Study Pembangunan/ <i>Economics &amp; Development Study</i>	213	159	372
	- Manajemen <i>Management</i>	457	378	835
	- Akuntansi/ <i>Accounting</i>	311	403	714
Jumlah Total		981	940	1 921
4. Ilmu Sosial & Ilmu Politik <i>Social &amp; Political Science</i>	- Ilmu Pemerintahan <i>Public Administration</i>	368	148	516
	- Sosiologi/ <i>Sociology</i>	256	184	440
	- Administrasi Negara <i>National Administration</i>	372	254	626
	Jumlah Total	996	586	1 582

Lanjutan Tabel/ Continued Table 4.17

Fakultas <i>Faculty</i>	Jurusan <i>Program</i>	Jenis Kelamin/ Sex		Jumlah <i>Total</i>
		L	P	
		<i>Male</i>	<i>Female</i>	
1	2	3	4	5
5. Pertanian/ <i>Agriculture</i>	- Profesi Guru Pertanian/ <i>Agricultural Teaching</i>	-	-	-
	- Agribisnis/ <i>Agribusiness</i>	82	131	213
	- THP/ <i>Technology of Agricultural Product</i>	74	95	169
	- Peternakan/ <i>Animal Husbandry</i>	138	81	219
	- Kehutanan/ <i>Forestry</i>	123	138	261
	- Agroteknologi	136	83	219
	Jumlah Total	553	528	1 081
6. Perikanan/ <i>Fishery</i>	- MSP/ <i>Aquatic Resources Management</i>	105	140	245
	- Ilmu Kelautan/ <i>Oceanography</i>	129	140	269
	- Budi Daya Perairan/ <i>Aquaculture</i>	66	68	134
	- Teknik Hasil Perikanan/ <i>Fisheries Technology</i>	87	89	176
	- Agribisnis/ <i>Agribusiness</i>	96	121	217
	- PSDP	72	82	154
	- Profesi Guru Perikanan	-	-	-
	Jumlah Total	555	640	1 195
7. Teknik/ <i>Engineering</i>	- Teknik Perkapalan/ <i>Shipbuilding Engineering</i>	115	23	138
		37	11	48
	- Teknik Sistem Perkapalan/ <i>Ship System Engineering</i>	201	18	219
	- Teknik Mesin/ <i>Engineering</i>	186	50	236
	- Teknik Industri/ <i>Industrial Engineering</i>	-	-	-
	- Profesi Guru Teknik	-	-	-
	Jumlah/ Total	539	102	641
8. MIPA/ <i>Math &amp; Natural Science</i>	- Matematika/ <i>Math</i>	119	236	355
	- Biologi/ <i>Biology</i>	131	331	462
	- Fisika/ <i>Physics</i>	72	162	234
	- Kimia/ <i>Chemistry</i>	101	203	304
	Jumlah/ Total	423	932	1 355
9. Kedokteran <i>Medical</i>	Kedokteran (PPD)/ <i>Medical</i>	77	158	235
Jumlah/Total	2013/2014	8 097	8 474	16 571
	2012/2013	6 937	9 422	16 359
	2011/2012	7 516	9 155	16 671
	2010/2011	7 072	9 446	16 518
	2009/2010	7 063	9 810	16 873

Sumber : Universitas Pattimura Ambon  
Source : Pattimura University, Ambon

Banyaknya Tenaga Akademis Tetap pada Universitas Pattimura  
 Ambon Menurut Fakultas dan Pendidikan Tertinggi, 2009/2010 –  
 Tabel 4.18. 2013/2014  
 Table Number of Permanent Academic Staff at Pattimura University by  
 Faculty and Educational Attainment, 2009/2010 – 2013/2014

Fakultas <i>Faculty</i>	Pendidikan Tertinggi/ <i>Educational Attainment</i>			
	Diploma <i>Diploma Bachelor</i>	Sarjana (S1) <i>Graduate</i>	Pasca Sarjana (S2) <i>Master</i>	Doktor (S3) <i>Doctoral</i>
1	2	3	4	5
Keguruan & Ilmu Pendidikan <i>Teacher Training &amp; Educational</i>	-	30	183	39
Hukum/ <i>Law</i>	-	5	70	11
Ekonomi/ <i>Economic</i>	-	15	71	25
Ilmu Sosial & Politik <i>Social &amp; Political Science</i>	-	7	65	9
Pertanian/ <i>Agriculture</i>	-	18	157	45
Perikanan/ <i>Fishery</i>	-	6	81	37
Teknik/ <i>Engineering</i>	-	15	79	1
MIPA/ <i>Math &amp; Natural Science</i>	-	5	52	11
Kedokteran (PPD)/ <i>Medical</i>	-	15	6	-
2013/2014	-	116	764	178
2012/2013	-	192	748	144
2011/2012	-	231	729	134
2010/2011	-	308	674	109
2009/2010	-	339	672	100

Sumber : Universitas Pattimura Ambon  
 Source : *Pattimura University, Ambon*

Tabel 4.19. Banyaknya Tenaga Akademis Tetap pada Politeknik Negeri Ambon Menurut Jurusan dan Pendidikan tertinggi, 2009-2013  
 Table 4.19. *Number of Permanent Academic Staff at National polytechnique Ambon by Major and Educational Attainment, 2009-2013*

Jurusan Major	Diploma/SM <i>Diploma/ Bachelor</i>	Sarjana (S1) <i>Graduates</i>	Pasca Sarjana (S2) <i>Master</i>	S3
1	2	3	4	5
Teknik Sipil <i>Civil Engineering</i>	-	14	36	-
Teknik Mesin <i>Machine Engineering</i>	-	7	30	1
Teknik Elektro <i>Electro Engineering</i>	-	10	30	-
Administrasi Niaga <i>Trade Administration</i>	-	13	45	1
Akuntansi <i>Accountancy</i>	-	17	37	1
2013	-	61	178	3
2012	28	88	146	2
2011	38	162	124	2
2010	44	173	97	2
2009	33	143	62	-
Sumber Source	: Akademik, Politeknik Negeri Ambon : <i>Academic, National Polytechnique Ambon</i>			

Tabel 4.20. Perkembangan Calon Mahasiswa yang Terdaftar dan Diterima pada Politeknik Negeri Ambon Menurut Jurusan, 2009-2013  
 Table Number of Student Applicant Who Registered and Accepted at National Polytechnique Ambon by Major, 2009-2013

Jurusan Major	Calon Mahasiswa yang Mendaftar Students Applicants			Mahasiswa Baru yang Diterima Admitted		
	Laki-laki Male	Perempuan Female	Jumlah Total	Laki-laki Male	Perempuan Female	Jumlah Total
1	2	3	4	5	6	7
Teknik Sipil <i>Civil Engineering</i>	141	43	184	136	34	170
Teknik Mesin <i>Machine Engineering</i>	55	6	61	51	3	54
Teknik Elektro <i>Electro Engineering</i>	213	83	296	102	50	152
Administrasi Niaga <i>Trade Administration</i>	59	50	109	54	46	100
Akuntansi <i>Accountancy</i>	130	114	244	116	106	222
2013	598	296	894	459	239	698
2012	480	201	681	428	202	630
2011	689	359	1 048	489	242	731
2010	631	289	902	481	237	718
2009	690	182	872	488	193	681

Sumber : Akademik, Politeknik Negeri Ambon  
 Source : Academic, National Polytechnique Ambon

Tabel 4.21. Jumlah Mahasiswa dan Lulusan Politeknik Negeri Ambon Menurut Jurusan, 2009-2013  
 Table 4.21. *Growth of Students, Lecturers and Graduates of National Polytechnique Ambon by Major, 2009-2013*

Jurusan Major	Mahasiswa/Students			Lulusan/Graduate		
	Laki-laki Male	Perem- puan Female	Jumlah Total	Laki-laki Male	Perem- puan Female	Jumlah Total
1	2	3	4	5	6	7
Teknik Sipil <i>Civil Engineering</i>	252	60	312	67	36	103
Teknik Mesin <i>Machine Engineering</i>	123	4	127	39	0	39
Teknik Elektro <i>Electro Engineering</i>	260	135	395	72	31	103
Administrasi Niaga <i>Trade Administration</i>	157	120	277	61	42	103
Akuntansi <i>Accountancy</i>	284	280	564	65	65	130
2013	1 076	599	1 675	304	174	478
2012	1 102	503	1 605	325	167	492
2011	1 104	640	1 744	326	219	545
2010	954	735	1 689	307	238	545
2009	231	205	436	-	-	-

Sumber : Akademik, Politeknik Negeri Ambon  
 Source : *Academic, National Polytechnique Ambon*

Tabel 4.22. Jumlah Akseptor KB Aktif di Kecamatan Teluk Ambon Menurut Jenis Kontrasepsi dirinci per Desa, 2013  
 Table 4.22. Number of Active Contraceptive Acceptor in Teluk Ambon Subdistrict by Type of Contraceptive, 2013

Desa Village	Jenis Kontrasepsi Type of Contraceptive							Jumlah Total
	IUD	Kondom	PIL	Implan	MOW	MOP	Suntik	
1	2	3	4	5	6	7	8	9
Laha	10	2	268	14	0	0	295	589
Tawiri	30	19	252	60	20	0	353	734
Hative Besar	3	4	168	7	2	0	253	437
Wayame	29	21	206	75	30	0	319	680
Rumah Tiga	22	23	338	38	17	1	551	990
Kel. Tihu	0	1	25	7	0	0	49	82
Poka	18	29	159	55	13	1	260	535
Huntuh/DP	10	5	104	38	5	0	152	314
Teluk Ambon	122	104	1 520	294	87	2	2 232	4 361

Sumber : Badan Pemberdayaan Masyarakat, Perempuan dan Keluarga Berencana Kecamatan Teluk Ambon

Source : Civic, Woman Empowerment and Planned Family Board of Teluk Ambon Subdistrict

Tabel 4.23. Jumlah Akseptor KB Baru di Kecamatan Teluk Ambon Menurut Jenis Kontrasepsi dirinci per Desa, 2013  
 Table 4.23. Number of New Contraceptive Acceptor in Teluk Ambon Subdistrict by Type of Contraceptive, 2013

Desa Village	Jenis Kontrasepsi Type of Contraceptive							Jumlah Total
	IUD	Kondom	PIL	Implan	MOW	MOP	Suntik	
1	2	3	4	5	6	7	8	9
Laha	9	2	27	14	0	0	41	93
Tawiri	13	1	5	1	0	0	18	38
Hative Besar	1	0	5	0	0	0	10	16
Wayame	1	70	54	15	0	0	94	234
Rumah Tiga	0	3	134	0	0	0	135	272
Kel. Tihu	0	0	0	0	0	0	0	0
Poka	0	0	60	0	0	0	85	145
Huntuh/DP	1	0	4	0	0	0	12	17
Teluk Ambon	25	76	289	30	0	0	395	815

Sumber : Badan Pemberdayaan Masyarakat, Perempuan dan Keluarga Berencana Kecamatan Teluk Ambon

Source : Civic, Woman Empowerment and Planned Family Board of Teluk Ambon Subdistrict



Tabel 4.24. Banyaknya Fasilitas Kesehatan di Kecamatan Teluk Ambon, 2009-2013  
 Table 4.24. Number of Health Facility in Teluk Ambon Subdistrict, 2009-2013

Fasilitas Kesehatan <i>Health Facility</i>	2009	2010	2011	2012	2013
1	2	3	4	5	6
Rumah Sakit <i>Hospital</i>	1	1	1	1	1
Rumah Bersalin <i>Maternity Hospital</i>	*)	*)	*)	*)	*)
Puskesmas <i>Public Health Center (PHC)</i>	2	2	2	2	2
Puskesmas Keliling <i>Public Health Center</i>	*)	*)	2	2	2
Puskesmas Pembantu <i>by PHC Owned</i>	8	8	8	9	9
Posyandu <i>Integrated Service Posts</i>	36	37	40	42	43
Klinik/Balai Kesehatan <i>Clinic</i>	-	1	1	1	2
Polindes	*)	*)	*)	*)	*)
Praktek Bidan <i>Midwifery</i>	-	-	1	1	1
Keterangan/Note	: *) Data Tidak Tersedia / Data Not Available				
Sumber	: Dinas Kesehatan Kota Ambon				
Source	: Health Office of Ambon				

Tabel 4.25. Jumlah Tenaga Kesehatan yang Berpraktek di Kecamatan Teluk Ambon, 2013  
 Table 4.25. *Number of Health Practitioner in Teluk Ambon Subdistrict, 2013*

Tenaga Medis <i>Medical Personnel</i>	Jumlah
1	2
Dokter Umum <i>General Physicians</i>	1
Dokter Gigi <i>Dentist</i>	-
Dokter Spesialis <i>Specialist</i>	-
Apoteker <i>Pharmacist</i>	-
Asisten Apoteker <i>Pharmacist Assistance</i>	-

Sumber : Dinas Kesehatan Kota Ambon

Source : *Health Office of Ambon*

Tabel 4.26. Banyaknya Fasilitas Farmasi di Kecamatan Teluk Ambon, 2009-2013  
 Table 4.26. Number of Pharmacies in Teluk Ambon Subdistrict, 2009-2013

Fasilitas Farmasi <i>Pharmacies</i>	2009	2010	2011	2012	2013
1	2	3	4	5	6
Apotik <i>Dispensary</i>	2	3	4	3	2
Depot Obat <i>Drugstore</i>	3	2	-	-	1
Pedagang Farmasi <i>Pharmaceutical</i>	-	-	1	1	1

Sumber : Dinas Kesehatan Kota Ambon

Source : Health Office of Ambon

Jumlah Kasus HIV/AIDS, IMS, DBD, TBC dan Malaria di Kecamatan Teluk Ambon, 2009-2013  
 Tabel 4.27. *Number of Cases of HIV/AIDS, Sexualy Contamine Infection, Dengue, Diarrhea, Tuberculosis and Malaria in Teluk Ambon Subdistrict, 2009-2013*

Jenis Penyakit Disease	2009 )	2010	2011	2012	2013
1	2	3	4	5	6
HIV/AIDS		*)	*)	6	13
IMS <i>Sexualy Contamine Infection</i>		-	-	1	-
DBD <i>Dengue</i>		-	-	-	3
Diare <i>Diarrhea</i>		136	*)	831	264
TBC <i>Tuberculosis</i>		99	*)	37	106
Malaria		336	123	71	68

Keterangan/Note : \*) Data Tidak Tersedia / *Data Not Available*  
 Sumber : Dinas Kesehatan Kota Ambon  
 Source : *Health Office of Ambon*

Tabel 4.28. Banyaknya Bayi yang Lahir pada Rumah Sakit di Kecamatan Teluk Ambon, 2009-2013  
 Table 4.28. *Number of Babies Born at Hospital in Teluk Ambon Subdistrict, 2009-2013*

Bayi yang Lahir <i>Babies Born</i>	2009	2010	2011	2012	2013
1	2	3	4	5	6
Hidup <i>Alive</i>	549	895	856	760	790
Mati <i>Death</i>	2	-	5	-	3
Teluk Ambon	551	895	861	760	793

Sumber : Dinas Kesehatan Kota Ambon  
 Source : *Health Office of Ambon*

Tabel 4.29. Banyaknya Kelahiran Bayi Tercatat di Kecamatan Teluk Ambon, 2009-2013  
 Table 4.29. *Number of Registered Births by Birth Practitioner in Teluk Ambon Subdistrict, 2009-2013*

Penolong Kelahiran <i>Birth Practitioner</i>	2009	2010	2011	2012	2013
1	2	3	4	5	6
Tenaga Kesehatan <i>Medical Staff</i>	541	704	792	744	785
Dukun Terlatih <i>Trained Midwives</i>	30	-	4	16	4
Dukun Belum Terlatih <i>Untrained Midwives</i>	3	-	-	-	-
Teluk Ambon	574	704	796	760	789

Sumber : Dinas Kesehatan Kota Ambon

Source : *Health Office of Ambon*

Tabel 4.30. Banyaknya Wanita Hamil yang Sudah Mendapat Vaksinasi TT di Kecamatan Teluk Ambon, 2009-2013  
 Table 4.30. *Number of Pregnant Women who Got TT Vaccination in Teluk Ambon Subdistrict, 2009-2013*

Jenis Vaksinasi Type of Vaccination	2009	2010	2011	2012	2013
1	2	3	4	5	6
TT-1	688	845	961	833	891
TT-2	652	817	891	821	891
TT-3	-	-	-	-	-
Teluk Ambon	1 340	1 662	1 852	1 654	1 782

Sumber : Dinas Kesehatan Kota Ambon

Source : *Health Office of Ambon*

Tabel 4.31. Banyaknya Anak yang Sudah Mendapat Vaksinasi di Kecamatan Teluk Ambon, 2009-2013  
 Table 4.31. Number of Children who Got Vaccination in Teluk Ambon Subdistrict, 2009-2013

Jenis Vaksinasi Type of Vaccination	2009	2010	2011	2012	2013
1	2	3	4	5	6
BCG	702	689	803	858	889
I	722	726	832	836	849
DPT II	669	695	819	790	801
III	643	666	787	752	821
I	765	735	830	847	883
Polio II	606	720	225	799	801
III	645	658	802	812	785
IV	-	-	-	-	706
Campak	706	721	808	740	572
D.T.A I	943	750	852	849	572
I	381	644	551	540	619
T.T.A II	425	686	628	544	633

Sumber : Dinas Kesehatan Kota Ambon  
 Source : Health Office of Ambon



Tabel 4.32. Banyaknya Bayi yang Sudah Mendapat Vaksinasi Hepatitis B di Kecamatan Teluk Ambon, 2009-2013  
 Table 4.32. Number of Babies who Got Hepatitis B Vaccination in Teluk Ambon Subdistrict, 2009-2013

Jenis Vaksinasi Type of Vaccination		2009	2010	2011	2012	2013
1		2	3	4	5	6
Hepatitis B	I	722	726	832	836	845
	II	669	695	813	790	801
	III	643	666	787	752	821

Sumber : Dinas Kesehatan Kota Ambon

Source : Health Office of Ambon

Tabel 4.33. Banyaknya Penyerapan Gizi Balita di Kecamatan Teluk Ambon, 2009-2013  
 Table 4.33. Number of Integrated Ministering Post and Toddler Nutrient Absorption in Teluk Ambon Subdistrict, 2009-2013

Penyerapan Gizi Balita Nutrient Conditions	2009	2010	2011	2012	2013
1	2	3	4	5	6
Baik Good	2 415	1 710	1 839	2 163	2 750
Kurang Less	129	260	349	206	127
Buruk Bad	7	-	-	-	4
Lebih More	11	26	7	17	14
Teluk Ambon	2 562	1 996	2 195	2 386	2 895

Sumber : Dinas Kesehatan Kota Ambon  
 Source : Health Office of Ambon

Tabel 4.34. Banyaknya Klinik Keluarga Berencana dan Pos Pelayanan Keluarga Berencana Desa (PPKBD) di Kecamatan Teluk Ambon, 2009-2013  
 Table *Number of Planned Family Clinic and Post of Village Planned Family Service in Teluk Ambon Subdistrict, 2009-2013*

Uraian Description	2009 *)	2010	2011	2012	2013
1	2	3	4	5	6
Klinik KB <i>Planned Family Clinic</i>		10	10	10	11
PPKBD <i>Post of Village Planned Family Service</i>		8	8	8	8

Keterangan/Note : \*) Data Tidak Tersedia / *Data Not Available*

Sumber : Badan Pemberdayaan Masyarakat, Perempuan dan Keluarga Berencana Kota Ambon

Source : *Civic, Woman Empowerment and Planned Family Board of Ambon*

Tabel 4.35. Jumlah Keluarga dan Total Jiwa serta Jumlah Keluarga Miskin dan Jiwa miskin di Kecamatan Teluk Ambon, 2009-2013  
 Table 4.35. Number of Family and Population, Number of Poor Family and Poor People in Teluk Ambon Subdistrict, 2009-2013

Tahun Year	Penduduk Total Total Population		Penduduk Miskin Poor Population	
	Jumlah Keluarga Family	Jumlah Jiwa People	Jumlah Keluarga Family	Jumlah Jiwa People
1	2	3	4	5
2009	7 806	32 340	1 622	6 293
2010	7 903	31 739	1 622	6 293
2011	8 052	33 284	1 670	6 434
2012	8 139	33 617	1 618	6 473
2013	8 254	33 886	1 679	6 789

Sumber : Badan Pemberdayaan Masyarakat, Perempuan dan Keluarga Berencana Kota Ambon

Source : Civic, Woman Empowerment and Planned Family Board of Ambon

Tabel 4.36. Jumlah Penduduk Kecamatan Teluk Ambon Menurut Agama, 2009-2013  
 Table 4.36. Number of Teluk Ambon Population by Religion, 2009-2013

Tahun Year	Islam Moslem	Kristen Protestan Protestant	Kristen Khatolik Chatolic	Hindu Hindus	Budha Budhas
1	2	3	4	5	6
2009	*)	*)	*)	*)	*)
2010	32 680**)	15 206	2 369	*)	*)
2011	*)	15 206	2 540	*)	*)
2012	35 837**)	15 321	2 761	*)	*)
2013	35 837 **)	15 992	2 785	*)	*)

Keterangan/Note : \*) Data Tidak Tersedia / *Data Not Available*  
 \*\*) Termasuk Kecamatan T. A. Baguala, Tidak dapat  
 Dipisahkan / *Included Subdistrict of T. A. Baguala, can not be  
 separated*

Sumber : Kantor Kementerian Agama Kota Ambon  
 Source : *Office of Ministry of Religion Affairs, Ambon*

Tabel 4.37. Banyaknya Sarana Peribadatan di Kecamatan Teluk Ambon, 2013  
 Table 4.37. Number of Places of Worship in Teluk Ambon Subdistrict, 2013

Tahun Year	Masjid Masjid	Langgar Prayer Houses	Mushola Mushollah	Gereja Protestan Churches
1	2	3	4	5
2013	59*)	4*)	25*)	31

Lanjutan Tabel/Continued Table 4.37

Tahun Year	Gereja Khatolik Kathedrals	Kapel Chapel	Pura	Vihara
1	6	7	8	9
2013	4	3	-	-

Keterangan/Note : \*) Termasuk Kecamatan T. A. Baguala, Tidak dapat  
 Dipisahkan / Included Subdistrict of T. A. Baguala, can not be  
 separated  
 Sumber : Kantor Kementerian Agama Kota Ambon  
 Source : Office of Ministry of Religion Affairs, Ambon

Tabel 4.38. Banyaknya Jemaah Haji di Kecamatan Teluk Ambon yang Melaksanakan Ibadah haji, 2009-2013  
 Table 4.38. *Number of Moslem Pilgrims in Teluk Ambon Subdistrict, 2009-2013*

Tahun Year	Laki-laki Male	Perempuan Female	Jumlah Total
1	2	3	4
2009	-	-	-
2010	-	-	-
2011	-	-	-
2012	13*)	30*)	43*)
2013	5*)	18*)	23*)

Keterangan/Note : \*) Termasuk Kecamatan T. A. Baguala, Tidak dapat Dipisahkan / *Included Subdistrict of T. A. Baguala, can not be separated*

Sumber : Kantor Kementrian Agama Kota Ambon  
 Source : *Office of Ministry of Religion Affairs, Ambon*

Tabel 4.39. Banyaknya Keluarga yang Kondisi Perumahan dan Lingkungan Tidak Layak di Kecamatan Teluk Ambon, 2009-2013  
 Table 4.39. Number of Family that Have Improper Housing Facilities and Environment in Teluk Ambon Subdistrict, 2009-2013

Tahun Year	Jumlah Keluarga Tidak Layak Improper Family	Jenis Kelamin / Sex		Jumlah Jiwa dalam Keluarga Number of Family Member
		Laki-laki Male	Perempuan Female	
1	2	3	4	5
2009	518	244	274	1 968
2010	518	244	274	1968
2011	599	252	347	2 311
2012	599	252	347	2 311
2013	599	252	347	2 311

Sumber : Dinas Kesejahteraan Sosial Kota Ambon  
 Source : Official of Social Welfare of Ambon



Tabel 4.40. Banyaknya Anak Terlantar di Kecamatan Teluk Ambon dirinci Menurut Jenis Kelamin dan Tingkat Pendidikan, 2009-2013  
 Table 4.40. *Number of Waif in Teluk Ambon Subdistrict by Sex and Education Attainment, 2009-2013*

Tahun Year	Jumlah Anak Terlantar Number of Waif	Jenis Kelamin / Sex	
		Laki-laki Male	Perempuan Female
1	2	3	4
2009	1 845	855	990
2010	185	97	88
2011	185	97	88
2012	185	97	88
2013	185	97	88

Lanjutan Tabel / Continued Table 4.40

Tahun Year	Tingkat Pendidikan Anak Terlantar Educational Attainment of Waif			
	SD / Elementary School	SMP / Junior High School	SMA / Senior High School	Akademi/P.T Academy
1	5	6	7	8
2009	442	335	223	-
2010	76	44	37	2
2011	88	54	37	2
2012	88	54	37	2
2013	88	54	37	2

Sumber : Dinas Kesejahteraan Sosial Kota Ambon  
 Source : *Official of Social Welfare of Ambon*

***BAB***  
***CHAPTER***

*V*

Pertanian  
*Agriculture*



<http://anb.mta.bps.go.id>

## V. PERTANIAN • AGRICULTURE

### **Tanaman Pangan**

Data luas tanam, luas panen, jumlah hasil produksi, dan rata-rata produksi tanaman pangan di Kecamatan Teluk Ambon Tahun 2013, yang meliputi ubi kayu, ubi jalar, jagung dan kacang tanah disajikan pada Tabel 5.1 sampai dengan Tabel 5.4.

Selanjutnya, data luas panen dan produksi tanaman hortikultura di Kecamatan Teluk Ambon pada Tahun 2013, yang meliputi tanaman sayur-sayuran dan buah-buahan, disajikan pada Tabel 5.5 dan Tabel 5.6.

### **Peternakan**

Data populasi ternak dan unggas di Kecamatan Teluk Ambon keadaan Tahun 2009-2013 dapat dilihat dengan jelas pada Tabel 5.7.

### **Perikanan**

Pada Tabel 5.8 diperlihatkan perkembangan produksi dan nilai produksi Perikanan di Kecamatan Teluk Ambon menurut jenis ikan tahun 2013.

### **Food Crops Agriculture**

*The datas of cultivated area, harvested area, production and production rate at Teluk Ambon Subdistrict in the year 2013 which includes cassava, sweet potato, corn and peanut can be seen on the Table 5.1 up to Table 5.4.*

*Then, datas of harvested area and production of horticulture in Teluk Ambon Subdistrict in the year 2013 which includes vegetables and fruits are presented with detail in Table 5.5 and Table 5.6.*

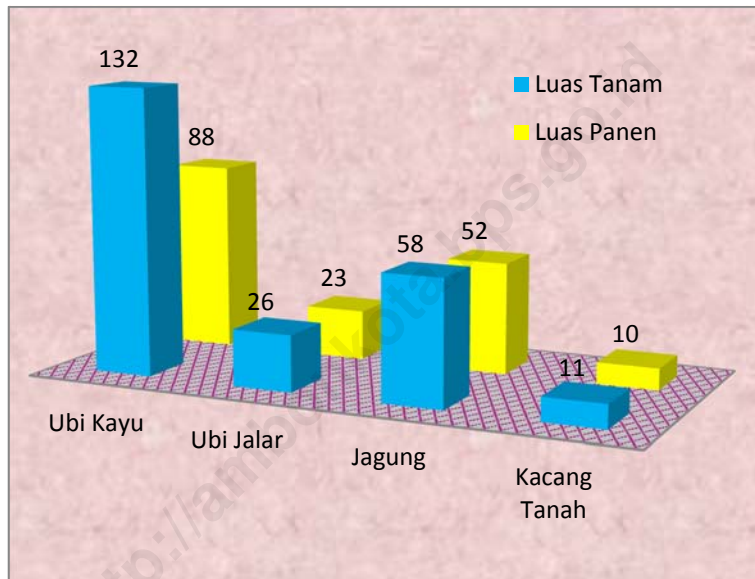
### **Animal Husbandary**

*The datas of livestocks population in Teluk Ambon Subdistrict in the year 2009-2013 can be seen on Table 5.7.*

### **Fisheries**

*In the Table 5.8 can be viewed the trend of production and value of fisheries Sub-Sector in Teluk Ambon Subdistrict by fish species (2013).*

Gambar 5. Luas Tanam dan Luas Panen Tanaman Pangan Menurut Komoditi di Kecamatan Teluk Ambon, 2013  
Figure 5. Cultivated Area and Harvested Area of Food Crops by Commodity in Teluk Ambon Subdistrict, 2013



Tabel 5.1. Luas Tanam, Luas Panen, Hasil Produksi dan Rata-rata produksi Ubi Kayu di Kecamatan Teluk Ambon, 2013  
 Table 5.1. *Cultivated Area, Harvested Area, Production and Production Rate of Cassava in Teluk Ambon Subdistrict, 2013*

Desa/ Kelurahan <i>Villages</i>	Luas Tanam <i>Cultivated Area</i> (Ha)	Luas Panen <i>Harvested Area</i> (Ha)	Hasil Produksi <i>Production</i> (Ton)	Rata-rata Produksi <i>Production Rate</i> (Ton/ha)
1	2	3	4	5
Laha	15	10	200	20
Tawiri	25	16	336	21
Hative Besar	20	16	336	21
Wayame	20	14	294	21
Rumah Tiga	25	16	336	21
Kel. Tihu	0	0	0	-
Poka	15	10	210	21
Hunuth/DP	12	6	126	21
<b>Teluk Ambon</b>	132	88	1 838	20,88

Sumber : Dinas Kehutanan Pertanian dan Peternakan Kota Ambon

Source : *Ambon Regional Office of Forestry, Agricultural and Animal Husbandry*

Tabel 5.2. Luas Tanam, Luas Panen, Hasil Produksi dan Rata-rata produksi Ubi Jalar di Kecamatan Teluk Ambon, 2013  
 Table 5.2. *Cultivated Area, Harvested Area, Production and Production Rate of Sweet Potatoes in Teluk Ambon Subdistrict, 2013*

Desa/ Kelurahan <i>Villages</i>	Luas Tanam <i>Cultivated Area</i> (Ha)	Luas Panen <i>Harvested Area</i> (Ha)	Hasil Produksi <i>Production</i> (Ton)	Rata-rata Produksi <i>Production Rate</i> (Ton/ha)
1	2	3	4	5
Laha	2	2	21,00	10,50
Tawiri	2	2	21,00	10,50
Hative Besar	6	5	52,50	10,50
Wayame	5	4	42,00	10,50
Rumah Tiga	6	5	52,50	10,50
Kel. Tihu	0	0	0,00	-
Poka	3	3	31,50	10,50
Hunuth/DP	2	2	21,00	10,50
<b>Teluk Ambon</b>	26	23	241,50	10,50

Sumber : Dinas Kehutanan Pertanian dan Peternakan Kota Ambon

Source : *Ambon Regional Office of Forestry, Agricultural and Animal Husbandry*

Tabel 5.3. Luas Tanam, Luas Panen, Hasil Produksi dan Rata-rata produksi Jagung di Kecamatan Teluk Ambon, 2013  
 Table 5.3. *Cultivated Area, Harvested Area, Production and Production Rate of Corn in Teluk Ambon Subdistrict, 2013*

Desa/ Kelurahan <i>Villages</i>	Luas Tanam <i>Cultivated Area</i> (Ha)	Luas Panen <i>Harvested Area</i> (Ha)	Hasil Produksi <i>Production</i> (Ton)	Rata-rata Produksi <i>Production Rate</i> (Ton/ha)
1	2	3	4	5
Laha	5	4	15,00	3,75
Tawiri	6	7	26,25	3,75
Hative Besar	8	7	26,25	3,75
Wayame	10	8	30,00	3,75
Rumah Tiga	12	11	41,25	3,75
Kel. Tihu	1	1	3,75	3,75
Poka	9	9	33,75	3,75
Hunuth/DP	7	5	18,75	3,75
<b>Teluk Ambon</b>	58	52	195,00	3,75

Sumber : Dinas Kehutanan Pertanian dan Peternakan Kota Ambon

Source : *Ambon Regional Office of Forestry, Agricultural and Animal Husbandry*

Tabel 5.4. Luas Tanam, Luas Panen, Hasil Produksi dan Rata-rata Produksi Kacang Tanah di Kecamatan Teluk Ambon, 2013  
 Table 5.4. *Cultivated Area, Harvested Area, Production and Production Rate of Peanut in Teluk Ambon Subdistrict, 2013*

Desa/ Kelurahan Villages	Luas Tanam <i>Cultivated Area (Ha)</i>	Luas Panen <i>Harvested Area (Ha)</i>	Hasil Produksi <i>Production (Ton)</i>	Rata-rata Produksi <i>Production Rate (Ton/Ha)</i>
1	2	3	4	5
Laha	1	1	1,35	1,35
Tawiri	1	1	1,35	1,35
Hative Besar	1	1	1,35	1,35
Wayame	2	2	2,70	1,35
Rumah Tiga	4	3	4,05	1,35
Kel. Tihu	0	0	0,00	-
Poka	1	1	1,00	1,00
Hunuth/DP	1	1	1,00	1,00
<b>Teluk Ambon</b>	11	10	12,80	1,28

Sumber : Dinas Kehutanan Pertanian dan Peternakan Kota Ambon

Source : *Ambon Regional Office of Forestry, Agricultural and Animal Husbandry*



Tabel 5.5. Luas Tanam, Luas Panen, Hasil Produksi dan Rata-rata produksi Komoditi Sayur-sayuran di Kecamatan Teluk Ambon, 2013  
 Table Cultivated Area, Harvested Area, Production and Production Rate of Vegetables in Teluk Ambon Subdistrict, 2013

Jenis Sayuran Sort of Vegetables	Luas Area Total Area (Ha)	Luas Panen Harvested Area (Ha)	Produksi Production (Ton)	Rata-rata Produksi Production Rate (Ton/Ha)
1	2	3	4	5
Bawang Merah Garlic	1,00	1,00	7,00	7,00
Daun Bawang Leek	2,35	2,35	21,15	9,00
Kubis/Kol Cabbage	8,25	5,75	143,75	25,00
Petsai/ Sawi Chinese Cabbage	61,75	57,50	690,00	12,00
Kacang Panjang Long Beans	60,50	54,00	310,50	5,75
Cabe Besar Chili	0,10	0,10	0,75	7,50
Cabe Rawit Chili	9,15	6,15	39,98	6,50
Tomat Tomatoes	16,50	14,00	210,00	15,00
Terung Eggplants	17,25	15,25	183,00	12,00
Buncis Green Beans	16,15	11,65	139,80	12,00
Ketimun Cucumber	21,50	18,50	277,50	15,00
Labu Siam Chayote	4,75	4,25	106,25	25,00
Kangkung Kangkungs	36,75	36,75	441,00	12,00
Bayam Spinach	20,00	18,00	90,00	5,00

Sumber : Dinas Kehutanan Pertanian dan Peternakan Kota Ambon

Source : Ambon Regional Office of Forestry, Agricultural and Animal Husbandry

Tabel 5.6. 2013  
 Luas Tanam, Luas Panen, Hasil Produksi dan Rata-rata produksi Komoditi Buah-buahan di Kecamatan Teluk Ambon,  
 Table Cultivated Area, Harvested Area, Production and Production Rate of Fruits in Teluk Ambon Subdistrict, 2013

Jenis Buah-buahan Sort of Fruits	Luas Area Total Area (Ha)	Luas Panen Harvested Area (Ha)	Produksi Production (Ton)	Rata-rata Produksi Production Rate (Ton/Ha)
1	2	3	4	5
Alpukat/Avocado	4,67	1,28	15,36	12,00
Belimbing/ Star Fruits	1,31	1,31	15,72	12,00
Duku/Langsar/Kokosan	24,26	2,94	23,52	8,00
Durian/ Durians	56,35	4,00	50,00	12,50
Jambu Biji	0,72	0,72	12,24	17,00
Jambu Air	1,26	0,72	5,62	7,80
Mangga/ Mangoes	6,41	2,56	25,60	10,00
Nangka/Cempedak/ Jackfruits	2,27	2,27	20,43	9,00
Nenas/ Pineapples	5,72	4,39	65,85	15,00
Pepaya/ Papayas	0,81	1,80	72,00	40,00
Pisang/ Bananas	9,90	9,90	396,00	40,00
Rambutan	38,46	2,08	10,40	5,00
Sirsak	1,71	1,71	15,39	9,00
Sukun/ Breadfruits	5,55	4,00	36,00	9,00
Melinjo	2,56	2,56	6,40	2,50
Petai	0,32	0,32	2,67	8,34

Sumber : Dinas Kehutanan Pertanian dan Peternakan Kota Ambon

Source : Ambon Regional Office of Forestry, Agricultural and Animal Husbandry

Tabel 5.7. Populasi Ternak di Kecamatan Teluk Ambon (Ekor),  
 2009-2013  
 Table 5.7. *Livestock Population in Teluk Ambon Subdistrict (Tail),  
 2009-2013*

Jenis Ternak <i>Kinds of Livestock</i>	2009	2010 (*)	2011	2012	2013
1	2	3	4	5	6
Sapi <i>Cow</i>	200		546	719	730
Kerbau <i>Buffalo</i>	-		-	-	2
Kambing <i>Goat</i>	240		578	302	453
Babi <i>Pig</i>	153		614	474	1 853
Itik <i>Duck</i>	881		361	581	579
Ayam Petelur <i>Layer-Chicken</i>	-		-	-	4 830
Ayam Pedaging <i>Broiler</i>	-		5 728	14 000	-
Ayam Buras <i>Free-Range Chicken</i>	5 724		7 072	18 085	553

Keterangan/Note : \*) Data Tidak Tersedia / *Data Not Available*

Sumber : Dinas Kehutanan Pertanian dan Peternakan Kota Ambon

Source : *Ambon Regional Office of Forestry, Agricultural and Animal Husbandry*

Perkembangan Produksi dan Nilai Produksi Perikanan Menurut Jenis Ikan di Kecamatan Teluk Ambon, 2009-2013

Tabel 5.8. 2013  
Table *Trend of Fishery Production and Value by Fish Species in Teluk Ambon Subdistrict , 2009-2013*

Jenis Ikan <i>Fish Species</i>	Produksi <i>Production</i> (Ton)	Nilai <i>Value</i> (.000 Rp)
1	2	3
Cakalang <i>Skipjack</i>	2 745,70	20 592 750
Tuna <i>Tuna</i>	581,75	11 635 000
Kembung <i>Rastrelligers</i>	241,60	845 600
Tongkol <i>Scombridae</i>	2 043,21	6 129 630
Layang <i>Decapterus Spp</i>	2 025,47	8 101 880
Selar <i>Trevailles</i>	105,47	527 350
Lalosi	2,40	7 200
Teri <i>Anchovy</i>	8,19	16 380
Lainnya <i>Others</i>	7,41	29 640
Jumlah/ <i>Total</i>	7 761,20	47 885 430

Sumber : Dinas Kelautan dan Perikanan Kota Ambon

Source : *Ambon Regional Office of Oceanic and Fisheries*

***BAB***  
***CHAPTER***

***VI***

Transportasi  
*Transportation*



<http://anb.unma.bps.go.id>

## **VI. TRANSPORTASI TRANSPORTATION**

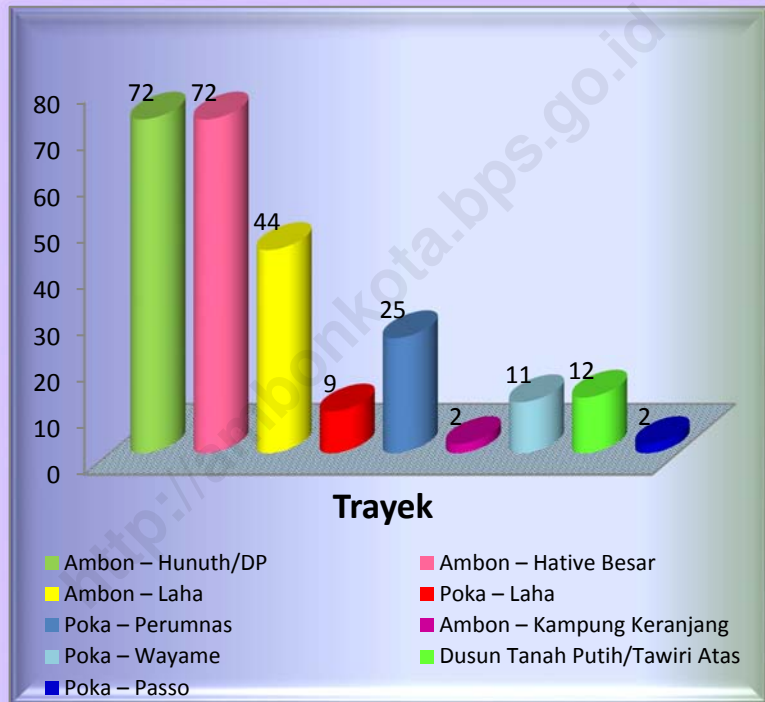
Peranan sektor transportasi sangat penting dalam pembangunan, karena merupakan penunjang bagi kelancaran pembangunan pada sektor-sektor lainnya

Jumlah sarana angkutan darat yang beroperasi di Kecamatan Teluk Ambon pada Tahun 2013 tercatat sebanyak 249 unit yang melayani 9 (Sembilan) trayek (Tabel 6.1)

*The role of the transport sector is very important in development to support the development of the other sectors.*

*The number of land transport operating in Teluk Ambon Subdistrict in 2013 recorded 249 units that serve 9 routes (Table 6.1).*

Gambar 6. Jumlah Mobil Angkutan Penumpang Menurut Trayek yang Beroperasi di Kecamatan Teluk Ambon, 2013  
 Figure 6. Number of Public Transports Operated in Teluk Ambon Subdistrict by Designated Routes, 2013



Tabel 6.1. Jumlah Mobil Angkutan Penumpang Menurut Trayek yang Beroperasi di Teluk Ambon, 2009 – 2013  
 Table 6.1. *Number of Public Transports Operated in Teluk Ambon Subdistrict by Designated Routes, 2009 – 2013*

Trayek yang Dilayani <i>Designated Routes</i>	Jumlah Mobil Angkutan <i>Number of Public Transport</i>				
	2009	2010	2011	2012	2013
<i>1</i>	<i>2</i>	<i>3</i>	<i>4</i>	<i>5</i>	<i>6</i>
Ambon – Hunuth/DP	63	79	79	72	72
Ambon – Hative Besar	59	68	68	71	72
Ambon – Laha	21	25	25	38	44
Poka – Laha	9	11	10	9	9
Poka – Perumnas	26	29	29	25	25
Ambon – Kampung Keranjang	2	2	2	2	2
Poka – Wayame	15	15	15	11	11
Dusun Tanah Putih/Tawiri Atas	6	16	12	12	12
Poka – Passo	1	1	2	2	2
<b>Jumlah/Total</b>	<b>202</b>	<b>246</b>	<b>242</b>	<b>242</b>	<b>249</b>

Sumber : Dinas Perhubungan Kota Ambon  
 Source : *Ambon Regional Office of Transportation*



***BAB***  
***CHAPTER***

***VII***

**Hotel dan Pariwisata**  
***Hotel and Tourism***



## **VII. HOTEL DAN PARIWISATA** ***HOTEL AND TOURISM***

Kota Ambon Manise adalah julukan yang diberikan karena Kota Ambon memiliki panorama yang indah dengan objek wisata yang tersebar pada 5 (lima) kecamatan baik yang di darat/pegunungan, pantai maupun lautan, yang mana menjadi perhatian wisatawan baik lokal maupun asing.

Berdasarkan data dari Dinas Pariwisata dan Kebudayaan Kota Ambon terdapat 11 objek wisata yang berlokasi di Kecamatan Teluk Ambon. Dari 11 objek tersebut 36,36 persennya masih belum dikembangkan (Tabel 7.1).

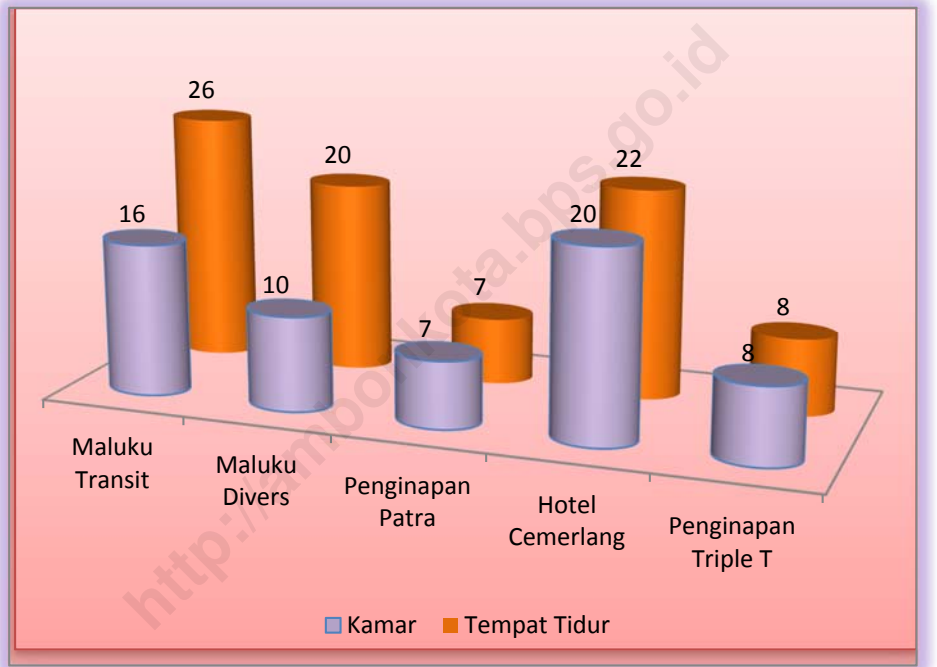
Jumlah hotel di Kecamatan Teluk Ambon pada tahun 2013 tercatat 5 (lima) hotel, yang menyediakan 61 kamar dan 83 buah tempat tidur (Tabel 7.2)

*The Sweet Ambon is a called to Ambon City because it has a beautiful panorama with many lands and marine tourism object that spread in five subdistricts, which could attracted both foreign and domestic tourist.*

*Based on the data of Ambon Regional Office of Tourism and Culture, there were 11 tourism object in Teluk Ambon Subdistrict, with 36,36 percent that has not developed yet (Table 7.1).*

*In 2013, number of hotel in Teluk Ambon Subdistrict were 5 hotels, which have 61 rooms and 83 beds available (Table 7.2).*

Gambar 7. Jumlah Kamar dan Tempat Tidur pada Hotel-hotel di Kecamatan Teluk Ambon, 2013  
 Figure 7. *Number of Rooms and Beds at The Hotels in Teluk Ambon Subdistrict, 2013*



Tabel 7.1. Nama Objek Wisata di Kecamatan Teluk Ambon Menurut Desa, 2013  
 Table 7.1. Names of Tourism Objects in Teluk Ambon Subdistrict by Villages, 2013

Lokasi <i>Location</i>	Nama <i>Name</i>	Jenis <i>Type</i>
1	2	3
Desa Laha	Kali Air Besar <i>Air Besar River</i>	Alam *) <i>Nature</i>
	Pantai Air manis <i>Air manis Beach</i>	Pantai*) <i>Beach</i>
	Taman Laut Laha <i>Laha Sea Garden</i>	Alam <i>Nature</i>
Desa Tawiri	Monumen Baringin Tokai <i>Beringin Tokai Monument</i>	Sejarah <i>Historical</i>
	Monumen Auatralia <i>Australian Monument</i>	Sejarah <i>Historical</i>
	Monumen Jepang <i>Japan Monument</i>	Sejarah <i>Historical</i>
	Air Panas <i>Hot Water</i>	Alam <i>Nature</i>
Desa Hative Besar	Taman Laut Hative Besar <i>Hative Besar Sea Garden</i>	Taman Laut*) <i>Sea Garden</i>
Desa Wayame	Taman Laut wayame <i>Wayame Sea Garden</i>	Taman Laut*) <i>Sea Garden</i>
Desa Rumah Tiga	Monumen Rompius <i>Rompius Monument</i>	Sejarah <i>Historical</i>
Desa Poka	Taman Dr. J. Leimena <i>Dr. J. Leimena Garden</i>	
Keterangan/ <i>Remark</i> : *) belum Dikembangkan/ <i>Not Developed</i>		
Sumber/ <i>Source</i> : Dinas pariwisata dan Kebudayaan Kota Ambon/ <i>Ambon Regional Office of Tourism and Culture</i>		

Banyaknya Hotel, Kamar dan Tempat  
 Tidur pada Hotel-hotel di Kecamatan  
 Tabel 7.2. Teluk Ambon, 2013  
 Table *Number of Hotels, Rooms and Beds in  
 Teluk Ambon Subdistrict, 2013*

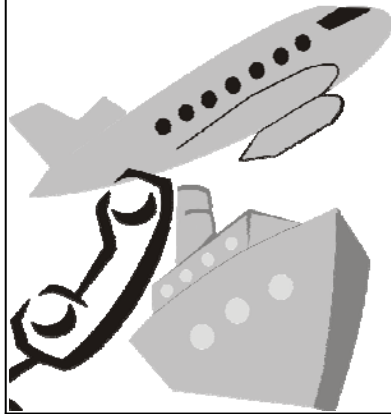
Nama Hotel <i>Names of Hotel</i>	Jumlah <i>Total</i>	
	Kamar <i>Room</i>	Tempat Tidur <i>Bed</i>
<i>1</i>	<i>2</i>	<i>3</i>
Maluku Transit	16	26
Maluku Divers	10	20
Penginapan Patra	7	7
Hotel Cemerlang	20	22
Penginapan Triple T	8	8
<i>Jumlah/Total</i>	61	83

Sumber : Laporan Perhotelan  
 Source : *Hotel Affairs Reports*

***BAB***  
***CHAPTER***

***VIII***

Keuangan dan Harga-harga  
***Finance and Prices***

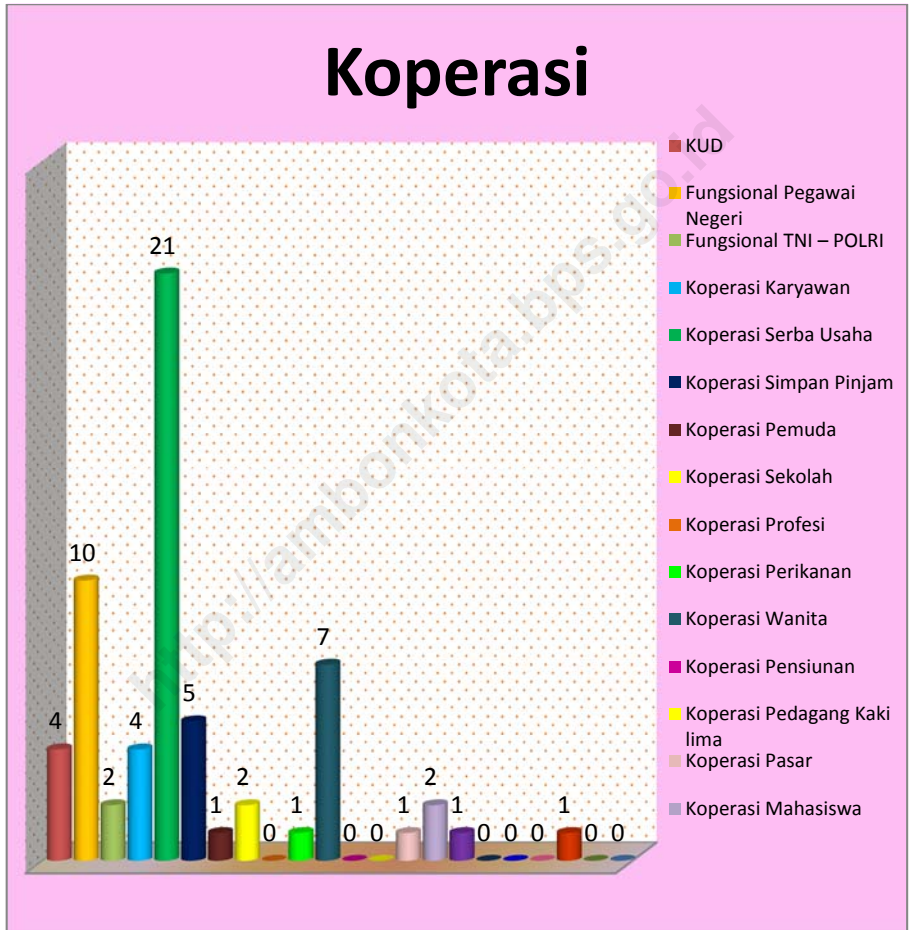


## **VIII. KEUANGAN DAN HARGA-HARGA FINANCE AND PRICES**

Kebutuhan akan jasa keuangan koperasi sebagai unit usaha kecil dan menengah semakin meningkat. Di Kecamatan Teluk Ambon sampai dengan tahun 2013 tercatat sebanyak 62 unit koperasi. Dari jumlah tersebut Koperasi Serba Usaha adalah yang terbanyak yaitu sebanyak 21 unit dan diikuti oleh Koperasi Pegawai Negeri, sebanyak 10 unit.

*Need for cooperation financial service by middle and small scale company has progressively increased. In Teluk Ambon Subdistrict until 2013 counted 62 unit of cooperation. From the total, the Serba Usaha Cooperative has 21 units and the following by Pegawai Negeri cooperative has 10 units.*

Gambar 8. Banyaknya Koperasi di Kecamatan Teluk Ambon, 2013  
 Figure 8. Number of Cooperation in Teluk Ambon Subdistrict, 2013





Tabel 8.1. Banyaknya Koperasi di Kecamatan Teluk Ambon, 2013  
 Table 8.1. *Number of Cooperation in Teluk Ambon Subdistrict, 2013*

Jenis Koperasi <i>Type of Cooperation</i>	Jumlah <i>Total</i>
1	2
KUD	4
Fungsional Pegawai Negeri	10
Fungsional TNI – POLRI	2
Koperasi Karyawan	4
Koperasi Serba Usaha	21
Koperasi Simpan Pinjam	5
Koperasi Pemuda	1
Koperasi Sekolah	2
Koperasi Profesi	-
Koperasi Perikanan	1
Koperasi Wanita	7
Koperasi Pensiunan	-
Koperasi Pedagang Kaki lima	-
Koperasi Pasar	1
Koperasi Mahasiswa	2
Koperasi Pertanian	1
Koperasi Jasa Kelistrikan	-
Koperasi Veteran	-
Koperasi Kerajinan	-
Koperasi Angkutan	1
Koperasi Pondok Pesantren	-
Koperasi Jasa	-
<b>Jumlah/ <i>Total</i></b>	<b>62</b>

Sumber : Dinas Koperasi Kota Ambon

Source : *Ambon Regional Office of Cooperation*