

KECAMATAN ALIAN DALAM ANGKA 2019



**BADAN PUSAT STATISTIK
KABUPATEN KEBUMEN**

KECAMATAN ALIAN DALAM ANGKA 2019



Kecamatan Alian Dalam Angka 2019

ISBN : 978-602-5476-37-2

No. Publikasi : 33050.1913

Katalog : 1102001.3305110

Ukuran Buku : 14,8 cm x 21 cm

Jumlah Halaman : xviii + 120 halaman

Naskah :

Badan Pusat Statistik Kabupaten Kebumen

Gambar Kover oleh :

Badan Pusat Statistik Kabupaten Kebumen

Ilustrasi Kover :

Lokasi Survei Kerangka Sampel Area Desa Seliling

Diterbitkan oleh :

© BPS Kabupaten Kebumen

Dicetak oleh :

CV. Puspita Warna

Dilarang mengumumkan, mendistribusikan, mengomunikasikan, dan/atau menggandakan sebagian atau seluruh isi buku ini untuk tujuan komersial tanpa izin tertulis dari Badan Pusat Statistik

PETA KECAMATAN ALIAN



Kabupaten
Wonosobo

Kecamatan
Pembun

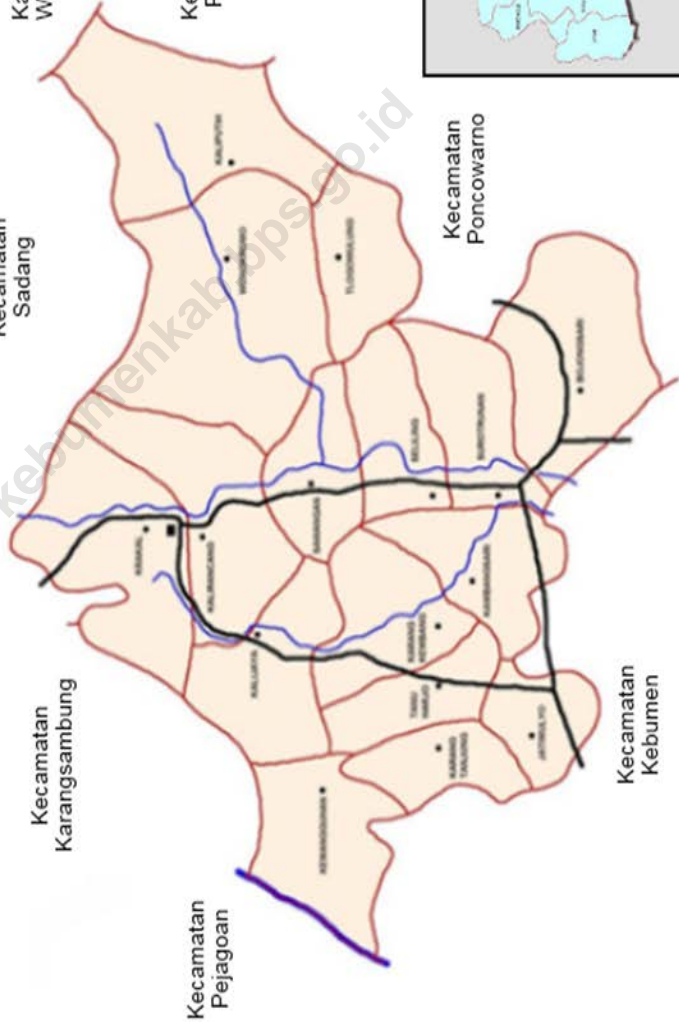
Kecamatan
Sadang

Kecamatan
Poncowarno

Kecamatan
Karangsambung

Kecamatan
Kebumen

Kecamatan
Pejagoan



**KEPALA BADAN PUSAT STATISTIK
KABUPATEN KEBUMEN**



Sri Handayani,SE.MM.

KATA SAMBUTAN

Kecamatan Alian Dalam Angka 2019 merupakan publikasi tahunan yang diterbitkan oleh BPS Kabupaten Kebumen. Disadari bahwa publikasi ini belum sepenuhnya memenuhi harapan pihak pemakai data, khususnya para perencana, namun diharapkan dapat membantu melengkapi penyusunan rencana pembangunan di Kabupaten Kebumen.

Publikasi ini dapat terwujud berkat kerja sama dan bantuan dari berbagai pihak baik instansi pemerintah maupun swasta. Kepada semua pihak yang telah memberikan bantuan disampaikan penghargaan dan terima kasih yang sebesar-besarnya.

Walaupun publikasi ini telah disiapkan sebaik-baiknya, namun disadari masih ada kekurangan dan kesalahan yang terjadi. Untuk perbaikan publikasi ini, tanggapan dan saran yang bersifat konstruktif dari para pemakai sangat diharapkan.

Kebumen, September 2019

Kepala BPS
Kabupaten Kebumen



Sri Handayani, SE.MM.

KATA PENGANTAR


Penerbitan buku “KECAMATAN ALIAN DALAM ANGKA 2019” merupakan upaya Koordinator Statistik Kecamatan (KSK) untuk menyajikan data. Adapun isi dari buku ini meliputi : Letak dan Geografis, Pemerintahan, Kependudukan, Sosial, dan Sarana Sosial Lainnya, serta Pertanian di Kecamatan Alian.

Data yang disajikan dalam buku merupakan hasil dari pengumpulan data-data statistik dari Desa dan data-data dari Dinas/Instansi tingkat Kecamatan.dan Kabupaten Kebumen. Buku ini menyajikan data dalam bentuk data statistik, sehingga diharapkan akan mudah dicerna oleh para pengguna data.

Kami menyadari bahwa dalam penerbitan buku ini masih banyak kekurangan, belum sepenuhnya memenuhi kebutuhan data secara lengkap. Karenanya kami sangat mengharap saran dan kritik yang bersifat membangun. Tak lupa pula kami ucapkan banyak terima kasih kepada semua pihak yang telah memberi bantuan dalam penerbitan buku ini.

Akhirnya semoga buku ini dapat bermanfaat bagi banyak pihak dan memberi kontribusi dalam memajukan Kecamatan Alian.

Kebumen, September 2019
Koordinator Statistik Kecamatan Alian,



Agustiono

DAFTAR ISI

KATALOG	i
SAMBUTAN KEPALA BPS KABUPATEN KEBUMEN	v
KATA PENGANTAR	ix
DAFTAR ISI	xi
DAFTAR TABEL	xi
DAFTAR GRAFIK	xviii
PETA KECAMATAN ALIAN	1
TABEL-TABEL	1
BAB I. LETAK GEOGRAFIS	5
BAB II. PEMERINTAHAN	17
BAB III. PENDUDUK, TENAGA KERJA DAN KELUARGA BERENCANA	41
BAB IV. SOSIAL	69
BAB V. PERTANIAN	96

DAFTAR TABEL

BAB I. LETAK GEOGRAFIS	1
Tabel : 1.1.1. Letak dan Geografis Kecamatan Alian	5
Tabel : 1.1.2. Luas Wilayah Kecamatan Alian dirinci menurut Lahan Sawah dan Lahan Kering per desa, 2018	6
Tabel : 1.1.3. Persentase Lahan Sawah dan Lahan Kering terhadap Luas Desa dan terhadap Total Luas Lahan Sawah dan Lahan Kering di Kecamatan Alian per Desa, 2018.....	7
Tabel : 1.1.4. Luas Lahan Sawah menurut Jenis Irigasi dan Frekuensi ditanami Padi di Kecamatan Alian per desa, 2018.....	8
Tabel : 1.1.5. Luas lahan bukan sawah menurut peruntukkannya di Kecamatan Alian per desa, 2018.....	11
Tabel : 1.1.6. Luas Lahan Bukan Sawah untuk Pertanian menurut Peruntukkannya di Kecamatan Alian per desa, 2018	12
Tabel : 1.1.7. Luas Lahan Bukan Sawah Bukan untuk Pertanian menurut Peruntukkannya di Kecamatan Alian per desa, 2018	14
Tabel : 1.1.8. Luas Lahan Bukan Sawah Bukan untuk Pertanian menurut Peruntukkannya di Kecamatan Alian per desa, 2018	15
Tabel : 1.1.9. Banyaknya Curah Hujan dan Hari Hujan di Kecamatan Alian per Bulan, 2018	16
BAB II. PEMERINTAHAN	17
Tabel : 2.1. Banyaknya RT dan RW di Kecamatan Alian dirinci per desa, 2018	21
Tabel : 2.2. Banyaknya Perangkat Desa di Kecamatan Alian dirinci per Desa, 2018	22
Tabel : 2.3. Banyaknya Anggota Lembaga Kemasyarakatan Desa di Kecamatan Alian dirinci per desa, 2018.....	23
Tabel : 2.4. Banyaknya Anggota Hansip menurut Jenis Kelamin dan Banyaknya Pos/Gardu Keamanan di Kecamatan Alian per desa, 2018	24

Tabel : 2.5.	Nama Kepala Desa dan Sekrtaris Desa di Kecamatan Alian per desa, 2018	25
Tabel : 2.6.	Banyaknya Jenis Lembaga Kemasyarakatan dirinci Per Desa Di Kecamatan Alian 208	26
Tabel : 2.7.	Jumlah TPS dan Pemilih pada Pemilihan Pilgub Jawa Tengah di Kecamatan Alian per desa, 2018.....	27
Tabel : 2.8.	Jumlah Perolehan Suara Pilkada (Pilgub) desa, 2018	28
Tabel : 2.9.	Jumlah TPS dan Daftar Pemilih Tetap di Kecamatan Alian dirinci Per desa 2019.....	29
Tabel : 2.10.	Daftar Perolehan Suara Pemilihan Presiden di Kecamatan Alian Per desa tahun 2019	30
Tabel : 2.11.	Daftar Perolehan Suara pemilihan Legislatif DPR RI di Kecamatan alian Dirinci Per desa 2019	31
Tabel : 2.12.	Daftar Perolehan Suara Pemilihan Legislatif DPRD Propinsi Jawa Tengah di Kecamatan Alian Dirinci Per desa 2019	34
Tabel : 2.13.	Daftar Perolehan Suara DPRD Kabupaten Kebumen di Kecamatan Alian Per desa	37

BAB III. PENDUDUK, TENAGA KERJA DAN KELUARGA BERENCANA 41

Tabel : 3.1.	Penduduk Kecamatan Alian dirinci menurut Jenis Kelamin, Tingkat Pertumbuhan dan Persentase Pertumbuhan, 2016 – 2018	47
Tabel : 3.2.	Luas Wilayah, Banyaknya RT, Rumahtangga, Penduduk dan Rata-Rata Penduduk per Km ² , per RT dan per Rumah Tangga di Kecamatan Alian per desa, 2018.....	48
Tabel : 3.3.	Penduduk Kecamatan Alian dirinci menurut Jenis Kelamin, Sex Ratio per desa, 2018	49
Tabel : 3.4.	Pertumbuhan Penduduk di Kecamatan Alian per desa, 2016 - 2018.....	50
Tabel : 3.5.	Penduduk Kecamatan Alian dirinci menurut Jenis Kelamin, Dewasa, Anak-Anak per desa, 2018	51
Tabel : 3.6.	Penduduk Kecamatan Alian dirinci menurut Umur Tunggal dan Jenis Kelamin, 2018.....	52

Tabel : 3.7.	Penduduk Kecamatan Alian dirinci menurut Kelompok Umur 5 (lima) Tahunan dan Jenis Kelamin per desa, 2018	54
Tabel : 3.8.	Penduduk Kecamatan Alian Dirinci menurut Usia Produktif, Usia Tidak Produktif, Angka Ketergantungan per desa, 2018	60
Tabel : 3.9.	Penduduk Usia Sekolah di Kecamatan Alian menurut Kelompok Usia Sekolah per desa, 2018	61
Tabel : 3.10.	Penduduk Umur 5 (lima) Tahun Keatas di Kecamatan Alian dirinci menurut Tingkat Pendidikan yang Ditamatkan per desa, 2018.....	62
Tabel : 3.11.	Banyaknya Penduduk Usia Kerja (15 tahun keatas) di Kecamatan Alian dirinci menurut Sektor Ekonomi Pekerjaan Utamanya per desa, 2018	64
Tabel : 3.12.	Banyaknya PUS, PUS Bukan Peserta KB dan PUS Peserta KB di Kecamatan Alian per desa, 2018.....	66
Tabel : 3.13.	Jumlah PUS Peserta KB di Kecamatan Alian dirinci menurut Metode Kontrasepsi yang Dipergunakan per desa, 2018.....	67
BAB IV. SOSIAL.....		69
Tabel : 4.1.	Banyaknya Taman Kanak-Kanak di Kecamatan Alian dirinci menurut Banyaknya Sekolah, Murid dan Guru per desa, 2018	75
Tabel : 4.2.	Banyaknya Roudhlatul Atfal (RA) di Kecamatan Alian dirinci menurut Banyaknya Sekolah, Murid dan Guru per desa, 2018.....	76
Tabel : 4.3.	Banyaknya Sekolah Dasar (SD) Negeri di Kecamatan Alian dirinci menurut Banyaknya Sekolah, Murid, Lulusan, yang Putus Sekolah dan Guru menurut Status Kepegawaian per desa, 2018	777
Tabel : 4.4.	Banyaknya Madrasah Ibtidaiyah (MI) Swasta di Kecamatan Alian dirinci menurut Banyaknya Sekolah, Murid, Lulusan, Putus Sekolah Serta Guru Tetap dan Tidak Tetap per desa, 2018.....	78

Tabel : 4.5.	Banyaknya Sekolah Lanjutan Tingkat Pertama (SLTP) Negeri di Kecamatan Alian dirinci menurut Banyaknya Sekolah, Murid, Lulusan, Putus Sekolah Serta Guru per desa, 2018	79
Tabel : 4.6.	Banyaknya Madrasah Tsanawiyah (MTs) Swasta di Kecamatan Alian dirinci menurut Banyaknya Sekolah, Murid, Lulusan, Putus Sekolah Serta Guru Tetap dan Tidak Tetap per desa, 2018	80
Tabel : 4.7.	Banyaknya Sekolah Menengah Kejuruan (SMK) Negeri di Kecamatan Alian dirinci menurut Banyaknya Sekolah, Murid, Lulusan, Putus Sekolah Serta Guru Tetap dan Tidak Tetap per desa, 2018.....	81
Tabel : 4.8.	Banyaknya Sekolah Menengah Kejuruan (SMK) Swasta di Kecamatan Alian dirinci menurut Banyaknya Sekolah, Murid, Lulusan, Putus Sekolah Serta Guru Tetap dan Tidak Tetap per desa, 2018.....	82
Tabel : 4.9.	Banyaknya Pondok Pesantren, Santri dan Guru/Ustad di Kecamatan Alian per desa, 2018	83
Tabel : 4.10.	Banyaknya Tempat Ibadah di Kecamatan Alian per desa dan Jenis Tempat Ibadah, 2018	84
Tabel : 4.11..	Banyaknya Nikah, Talak, Cerai dan Rujuk (NTRC) di Kecamatan Alian per desa, 2018	85
Tabel : 4.12.	Banyaknya Rumah Sakit, Balai Pengobatan/Rumah Bersalin (BP/RB), Puskesmas dan Puskesmas Pembantu Serta Banyaknya Tempat Tidur Bagi yang Menerima Rawat Inap di Kecamatan Alian per desa, 2018	86
Tabel : 4.13.	Banyaknya Tenaga Kesehatan yang berada di Kecamatan Alian per desa, 2018	87
Tabel : 4.14.	Banyaknya Posyandu dan Balita yang Ditimbang di Kecamatan Alian per desa, 2018	88
Tabel : 4.15.	Banyaknya Balita di Kecamatan Alian yang Ditimbang dan Memiliki Kartu Menuju Sehat (KMS) Serta yang Ditimbang di Posyandu per desa, 2018	89
Tabel : 4.16.	Banyaknya KK Pra Sejahtera, Sejahtera I, Sejahtera II, Sejahtera III dan Sejahtera III+ per desa, 2018.....	90

Tabel : 4.17.	Banyaknya Penyandang Cacat di Kecamatan Alian per desa dan Jenis Kecacatan, 2018.....	91
Tabel : 4.18.	Banyaknya Rumah Tangga Di Kecamatan Alian Dirinci Menurut Sumber Air Minum Yang Digunakan, 2018.....	92
Tabel : 4.19.	Banyaknya Rumah Tangga Di Kecamatan Alian Dirinci Per Desa Menurut Sumber Air Bersih Yang Digunakan, 2018	93
Tabel : 4.20.	Banyaknya Rumah Tangga Di Kecamatan Alian Dirinci Per Desa Menurut Status kepemilikan Jamban Yang Digunakan, 2018	94
Tabel : 4.21.	Banyaknya Rumah Tangga Di Kecamatan Alian Dirinci Per Desa Menurut Status kepemilikan Jenis Penampungan Jamban Yang Digunakan, 2018	95
BAB V. PERTANIAN		96
Tabel : 5.1.	Luas Panen dan Produksi Tanaman Bahan Makanan di Kecamatan Alian dirinci per desa, 2018.....	101
Tabel : 5.2.	Luas Panen dan Produksi Tanaman Hortikultura di Kecamatan Alian dirinci per desa, 2018.....	107
Tabel : 5.3.	Luas Panen dan Produksi Tanaman Perkebunan di Kecamatan Alian dirinci per desa, 2018.....	113
Tabel : 5.4.	Populasi Ternak di Kecamatan Alian per desa, 2018	116
Tabel : 5.5.	Populasi Unggas di Kecamatan Alian per desa, 2018.....	1188

DAFTAR GRAFIK

Grafik 1. Luas Wilayah Kecamatan Alian menurut Penggunaan Lahan, 2018	4
Grafik 2. Banyaknya RW dan RT di Kecamatan Alian, 2018.....	19
Grafik 3. Penduduk Kecamatan Alian menurut Jenis Kelamin tahun 2016-2018	43
Grafik 4. Penduduk Kecamatan Alian menurut Kelompok Umur dan Jenis Kelamin tahun 2018	44
Grafik 5. Penduduk Kecamatan Alian menurut Kelompok Umur Anak-anak dan Dewasa serta Jenis Kelamin tahun 2016-2018	45
Grafik 6. Penduduk Usia Sekolah di Kecamatan Alian tahun 2016-2018.....	46
Grafik 7. Jumlah Sekolah di Kecamatan Alian menurut Jenjang Pendidikan, tahun 2016-2018	71
Grafik 8. Rata-rata Jumlah Murid per Sekolah di Kecamatan Alian menurut Jenjang Pendidikan tahun 2016-2018	73
Grafik 9. Rata-rata Jumlah Guru per Sekolah di Kecamatan Alian menurut Jenjang Pendidikan tahun 2016-2018	73
Grafik 10. Hasil Pentahapan Keluarga Sejahtera di Kecamatan Alian tahun 2016-2018.....	74
Grafik 11. Produktivitas Tanaman Bahan Makanan di Kecamatan Alian tahun 2016 - 2018	99
Grafik 12. Produktivitas Tanaman Hortikultura di Kecamatan Alian tahun 2016 - 2018	101

<https://kebumenkab.bps.go.id>

BAB I.

LETAK GEOGRAFIS

**BAB I.
LETAK GEOGRAFIS**

Kecamatan Alian merupakan Wilayah Administrasi Kabupaten Kebumen dengan batas wilayah. Sebelah barat adalah Kecamatan Pejagoan, Sebelah timur Kecamatan Prembun, Kecamatan Poncowarno dan Kabupaten Wonosobo. Sebelah utara Kecamatan Sadang, dan Kecamatan Karangsembung, Sedangkan sebelah Selatan berbatasan dengan wilayah Kecamatan Kebumen.

Luas wilayah Kecamatan Alian adalah 5.775,00 Ha atau sekitar 57,75 Km², terdiri dari 16 jumlah desa yang terbentang dari sebelah ujung timur adalah desa Kaliputih, dan sebelah ujung paling barat adalah desa Kemanggihan. Kondisi geografis Kecamatan Alian merupakan daerah lereng pegunungan dengan ketinggian wilayah mencapai 80 m dari permukaan laut.

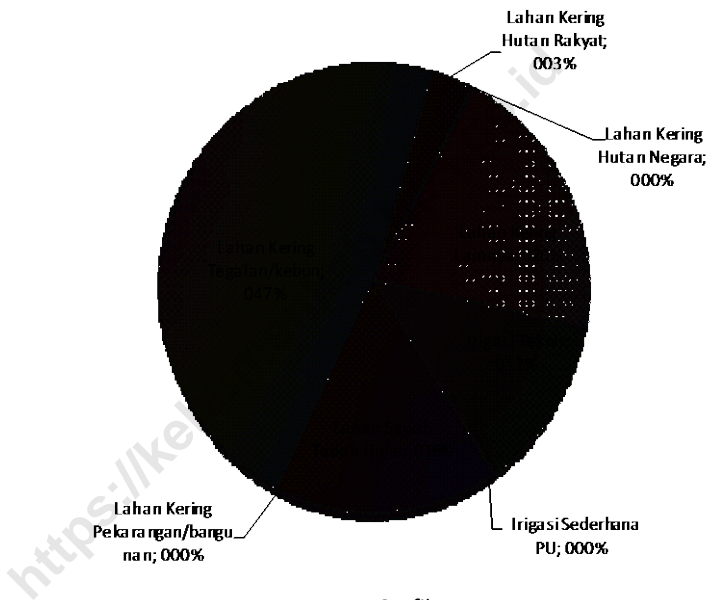
Karakteristik wilayah Kecamatan Alian yang berada sebagian besar wilayah lereng pegunungan, sangat mempengaruhi mata pencaharian penduduknya, kaitannya dengan struktur tanah pertanian maupun tanah kering yang dikelola oleh para petani baik padi maupun palawija.

Jika kita lihat luas wilayah Kecamatan Alian ditinjau dari penggunaan tanah, terbagi menjadi dua yaitu tanah sawah dan tanah kering. Tanah sawah di kecamatan ini seluas 1.627,00 Ha yang terdiri dari tanah sawah beririgasi seluas 855,00 Ha (52,55%), dan sisanya merupakan tanah sawah tadah hujan.

Sedangkan untuk lahan kering yang luasnya mencapai 4.148,00 Ha, sebagian digunakan untuk pertanian dan sebagian lagi bukan untuk pertanian. Untuk lahan kering yang digunakan untuk pertanian seluas 3.938,99 Ha, diantaranya digunakan untuk lahan tegal/kebun dengan luasan mencapai

GEOGRAFIS

2.822,00 Ha (71,64%) dan untuk tanaman kayu-kayuan (hutan rakyat) seluas 183,00 Ha (4,65%) dan sisanya untuk lahan pertanian lainnya. Sedangkan untuk lahan kering yang tidak digunakan untuk pertanian seluas 209,01 Ha, diantaranya digunakan untuk tempat berdirinya bangunan (bangunan dan lahan sekitarnya) seluas 131,00 Ha (62,68%) dan sebagian lagi berupa hutan negara dengan luas 12,00 Ha (5,74%) dan sisanya untuk keperluan lainnya seperti jalan, tanah kuburan dan lain-lain.



Grafik 1.

Luas Wilayah Kecamatan Alian menurut Penggunaan Lahan, 2018

Tabel : 1.1. Letak dan Geografis Kecamatan Alian

1. LETAK

Kecamatan Alian terletak antara:
 7° 44' - 7° 50' Lintang Selatan
 109° 47' - 109° 50' Bujur Timur

2. BATAS WILAYAH

Kecamatan Alian berbatasan dengan:

- Sebelah Utara : Kecamatan Sadang dan Kecamatan Karangsembung
- Sebelah Timur : Kecamatan Prembun Kecamatan Poncowarno dan Kabupaten Wonosobo
- Sebelah Selatan : Kecamatan Kebumen
- Sebelah Barat : Kecamatan Pejagoan

3. LUAS WILAYAH

Luas Kecamatan Alian adalah:
 5.775,00 Ha atau 57,75 Km²

4. LUAS WILAYAH MENURUT PENGGUNAAN

A. TANAH SAWAH	: 1.627,00 Ha	B. TANAH KERING	: 4.148,00 Ha
1. Irigasi Teknis	: 704,60 Ha	1. Bangunan dan lahan sekitarnya	: 131,00 Ha
2. Irigasi Setengah Teknis	: - Ha	2. Tegal/Ladang/Kebun	: 2.673,02 Ha
3. Irigasi Sederhana PU	: - Ha	3. Penggembalaan	: - Ha
4. Irigasi Desa	: - Ha	4. Tambak	: - Ha
5. Tadah hujan	: 922,40 Ha	5. Kolam	: - Ha
6. Pasang surut	: - Ha	6. Tanah sementara tdk diusahakan	: - Ha
		7. Tanaman Kayu-kayuan	: 183,00 Ha
		8. Hutan Negara	: 12,00 Ha
		9. Tanah lainnya	: 1.148,98 Ha

Sumber : Distapang Kecamatan Alian

GEOGRAFIS

Tabel : 1.2. Luas Wilayah Kecamatan Alian dirinci menurut Lahan Sawah dan Lahan Kering per desa, 2018

Desa/Kelurahan	Luas Wilayah (Ha)		
	Lahan Sawah	Lahan Kering	Jumlah
(1)	(2)	(3)	(4)
011. Bojongsari	130,00	193,90	323,90
012. Surotrunan	116,00	140,40	256,40
013. Kambang Sari	70,00	70,30	140,30
014. Jatimulyo	55,00	31,10	86,10
015. Tanuharjo	96,00	126,40	222,40
016. Karangtanjung	71,00	106,10	177,10
017. Kemanguhan	61,60	279,90	341,50
018. Kalijaya	81,60	281,10	362,70
019. Karangkembang	66,60	152,40	219,00
020. Seliling	71,00	222,70	293,70
021. Tlogowulung	90,20	178,50	268,70
023. Kaliputih	72,60	539,40	612,00
024. Wonokromo	276,60	561,40	838,00
025. Sawangan	45,60	391,90	437,50
026. Kalirancang	71,60	461,60	533,20
027. Krakal	251,60	410,90	662,50
Jumlah	1.627,00	4.148,00	5.775,00

Sumber : Distapang Kecamatan Alian

Tabel : 1.3. Persentase Lahan Sawah dan Lahan Kering terhadap Luas Desa dan terhadap Total Luas Lahan Sawah dan Lahan Kering di Kecamatan Alian per Desa, 2018

Desa/Kelurahan	% thd luas masing-masing desa			% thd luas lahan sawah dan lahan kering se kecamatan		
	Lahan Sawah	Lahan Kering	Jumlah	Lahan Sawah	Lahan Kering	Jumlah
(1)	(2)	(3)	(4)	(5)	(6)	(7)
011. Bojongsari	40,14	59,86	100,00	7,99	4,67	5,61
012. Surotrunan	45,24	54,76	100,00	7,13	3,38	4,44
013. Kambang Sari	49,89	50,11	100,00	4,30	1,69	2,43
014. Jatimulyo	18,04	36,12	100,00	3,38	0,75	1,49
015. Tanuharjo	22,50	56,83	100,00	5,90	3,05	3,85
016. Karangtanjung	40,09	59,91	100,00	4,36	2,56	3,07
017. Kemanggungan	18,04	81,96	100,00	3,79	6,75	5,91
018. Kalijaya	22,50	77,50	100,00	5,02	6,78	6,28
019. Karangkemban	30,41	69,59	100,00	4,09	3,67	3,79
020. Seliling	24,17	75,83	100,00	4,36	5,37	5,09
021. Tlogowulung	33,57	66,43	100,00	5,54	4,30	4,65
023. Kaliputih	11,86	88,14	100,00	4,46	13,00	10,60
024. Wonokromo	33,01	66,99	100,00	17,00	13,53	14,51
025. Sawangan	10,42	89,58	100,00	2,80	9,45	7,58
026. Kalirancang	13,43	86,57	100,00	4,40	11,13	9,23
027. Krakal	37,98	62,02	100,00	15,46	9,91	11,47
Jumlah	28,17	71,83	100,00	100,00	100,00	100,00

Sumber : Distapang Kecamatan Alian

GEOGRAFIS

Tabel : 1.4. Luas Lahan Sawah menurut Jenis Irigasi dan Frekuensi ditanami Padi di Kecamatan Alian per desa, 2018

Desa/Kelurahan	Irigasi Teknis (Ha)					Jumlah
	Dalam setahun ditanami padi			Tidak ditanami padi	Sementara tidak diusahakan	
	Tiga kali	Dua kali	Sekali			
(1)	(8)	(9)	(10)	(11)	(12)	(13)
011. Bojongsari	-	130,00	-	-	-	130,00
012. Surotrunan	-	116,00	-	-	-	116,00
013. Kambang Sari	-	70,00	-	-	-	70,00
014. Jatimulyo	-	55,00	-	-	-	55,00
015. Tanuharjo	-	96,00	-	-	-	96,00
016. Karangtanjung	-	71,00	-	-	-	71,00
017. Kemanggihan	-	50,00	-	-	-	50,00
018. Kalijaya	-	-	-	-	-	-
019. Karangembangan	-	66,60	-	-	-	66,60
020. Seliling	-	50,00	-	-	-	50,00
021. Tlogowulung	-	-	-	-	-	-
023. Kaliputih	-	-	-	-	-	-
024. Wonokromo	-	-	-	-	-	-
025. Sawangan	-	-	-	-	-	-
026. Kalirancang	-	-	-	-	-	-
027. Krakal	-	-	-	-	-	-
Jumlah	-	704,60	-	-	-	704,60

Sumber : Distapang Kecamatan Alian

Tabel : 1.5. Lanjutan

Desa/Kelurahan	Tadah Hujan (Ha)					Jumlah
	Dalam setahun ditanami padi			Tidak ditanami padi	Sementa- ra tidak diusahakan	
	Tiga kali	Dua kali	Sekali			
(1)	(32)	(33)	(34)	(35)	(36)	(37)
011. Bojongsari	-	-	-	-	-	-
012. Surotrunan	-	-	-	-	-	-
013. Kambang Sari	-	-	-	-	-	-
014. Jatimulyo	-	-	-	-	-	-
015. Tanuharjo	-	-	-	-	-	-
016. Karangtanjung	-	-	-	-	-	-
017. Kemangguhan	-	-	11,60	-	-	11,60
018. Kalijaya	-	-	81,60	-	-	81,60
019. Karangkembangan	-	-	-	-	-	-
020. Seliling	-	-	21,00	-	-	21,00
021. Tlogowulung	-	-	90,20	-	-	90,20
023. Kaliputih	-	-	72,60	-	-	72,60
024. Wonokromo	-	-	276,60	-	-	276,60
025. Sawangan	-	-	45,60	-	-	45,60
026. Kalirancang	-	-	71,60	-	-	71,60
027. Krakal	-	-	251,60	-	-	251,60
Jumlah	-	-	922,40	-	-	922,40

Sumber : Distapang Kecamatan Alian

GEOGRAFIS

Tabel : 1.6. Lanjutan

Desa/Kelurahan	Luas Lahan Sawah (Ha)					Jumlah
	Dalam setahun ditanami padi			Tidak ditanami padi	Sementara tidak diusahakan	
	Tiga kali	Dua kali	Sekali			
(1)	(38)	(39)	(40)	(41)	(42)	(43)
011. Bojongsari	-	130,00	-	-	-	130,00
012. Surotrunan	-	116,00	-	-	-	116,00
013. Kambang Sari	-	70,00	-	-	-	70,00
014. Jatimulyo	-	55,00	-	-	-	55,00
015. Tanuharjo	-	96,00	-	-	-	96,00
016. Karangtanjung	-	71,00	-	-	-	71,00
017. Kemanggihan	-	50,00	11,60	-	-	61,60
018. Kalijaya	-	-	81,60	-	-	81,60
019. Karangkembangan	-	66,60	-	-	-	66,60
020. Seliling	-	50,00	21,00	-	-	71,00
021. Tlogowulung	-	-	90,20	-	-	90,20
023. Kaliputih	-	-	72,60	-	-	72,60
024. Wonokromo	-	-	276,60	-	-	276,60
025. Sawangan	-	-	45,60	-	-	45,60
026. Kalirancang	-	-	71,60	-	-	71,60
027. Krakal	-	-	251,60	-	-	251,60
Jumlah	-	704,60	922,40	-	-	1.627,00

Sumber : Distapang Kecamatan Alian

Tabel : 1.7. Luas lahan bukan sawah menurut peruntukkannya di Kecamatan Alian per desa, 2018

Desa/Kelurahan	Peruntukan (Ha)				
	Tegal/ kebun	Ladang/ huma	Perkebun- an	Hutan rakyat	Tambak
(1)	(2)	(3)	(4)	(5)	(6)
011. Bojongsari	133,50	-	-	2,00	-
012. Surotrunan	89,50	-	-	3,00	-
013. Kambang Sari	34,00	-	-	3,00	-
014. Jatimulyo	1,50	-	-	1,00	-
015. Tanuharjo	69,00	-	-	19,00	-
016. Karangtanjung	44,90	-	-	11,00	-
017. Kemanggungan	137,50	-	-	10,00	-
018. Kalijaya	195,62	-	-	12,00	-
019. Karangembang	110,09	-	-	2,00	-
020. Seliling	124,50	-	-	14,00	-
021. Tlogowulung	75,60	-	-	37,00	-
023. Kaliputih	378,04	-	-	17,00	-
024. Wonokromo	418,40	-	-	2,00	-
025. Sawangan	274,27	-	-	11,00	-
026. Kalirancang	305,60	-	-	9,00	-
027. Krakal	281,00	-	-	30,00	-
Jumlah	2.673,02	-	-	183,00	-

Sumber : Distapang Kecamatan Alian

GEOGRAFIS

Tabel : 1.8. Luas Lahan Bukan Sawah untuk Pertanian menurut Peruntukannya di Kecamatan Alian per desa, 2018

Desa/Kelurahan	Peruntukan (Ha)				Jumlah
	Kolam/ tebat/ empang	Padang penggem- balaan/ rumput	Sementara tidak diusahakan	Lainnya	
(1)	(7)	(8)	(9)	(10)	(11)
011. Bojongsari	-	-	-	43,66	179,16
012. Surotrunan	-	-	-	31,61	124,11
013. Kambang Sari	-	-	-	15,83	52,83
014. Jatimulyo	-	-	-	7,00	9,50
015. Tanuharjo	-	-	-	28,46	116,46
016. Karangtanjung	-	-	-	23,89	79,79
017. Kemanggihan	-	-	-	63,02	210,52
018. Kalijaya	-	-	-	63,29	270,91
019. Karangembang	-	-	-	34,32	146,41
020. Seliling	-	-	-	50,15	188,65
021. Tlogowulung	-	-	-	40,19	152,79
023. Kaliputih	-	-	-	121,46	516,50
024. Wonokromo	-	-	-	126,41	546,81
025. Sawangan	-	-	-	88,24	373,51
026. Kalirancang	-	-	-	103,94	418,54
027. Krakal	-	-	-	84,18	395,18
Jumlah	-	-	-	925,65	3.781,67

Sumber : Distapang Kecamatan Alian

Tabel : 1.9. Lanjutan

Desa/Kelurahan	Peruntukan (Ha)				Jumlah
	Rumah/ bangunan & sekitarnya	Hutan Negara	Rawa- rawa	Lainnya	
(1)	(2)	(3)	(4)	(5)	(6)
011. Bojongsari	6,94	-	-	7,80	14,74
012. Surotrunan	5,52	-	-	10,77	16,29
013. Kambang Sari	3,73	-	-	13,74	17,47
014. Jatimulyo	3,39	-	-	18,21	21,60
015. Tanuharjo	4,23	-	-	5,71	9,94
016. Karangtanjung	5,56	-	-	20,75	26,31
017. Kemanggihan	15,67	-	-	53,71	69,38
018. Kalijaya	6,78	-	-	3,41	10,19
019. Karangembang	3,99	-	-	2,00	5,99
020. Seliling	9,74	-	-	24,31	34,05
021. Tlogowulung	7,12	-	-	18,59	25,71
023. Kaliputih	7,24	12,00	-	3,66	22,90
024. Wonokromo	9,71	-	-	4,88	14,59
025. Sawangan	12,23	-	-	6,16	18,39
026. Kalirancang	17,60	-	-	25,46	43,06
027. Krakal	11,55	-	-	4,17	15,72
Jumlah	131,00	12,00	-	223,33	366,33

Sumber : Distapang Kecamatan Alian

GEOGRAFIS

Tabel : 1.10. Luas Lahan Bukan Sawah untuk Pertanian menurut Peruntukannya di Kecamatan Alian per desa, 2018

Desa/Kelurahan	Peruntukan (Ha)		Jumlah
	Untuk pertanian	Bukan untuk pertanian	
(1)	(2)	(3)	(4)
011. Bojongsari	179,16	14,74	193,90
012. Surotrunan	124,11	16,29	140,40
013. Kambang Sari	52,83	17,47	70,30
014. Jatimulyo	9,50	21,60	31,10
015. Tanuharjo	116,46	9,94	126,40
016. Karangtanjung	79,79	26,31	106,10
017. Kemungguhan	210,52	69,38	279,90
018. Kalijaya	270,91	10,19	281,10
019. Karangembang	146,41	5,99	152,40
020. Seliling	188,65	34,05	222,70
021. Tlogowulung	152,79	25,71	178,50
023. Kaliputih	516,50	22,90	539,40
024. Wonokromo	546,81	14,59	561,40
025. Sawangan	373,51	18,39	391,90
026. Kalirancang	418,54	43,06	461,60
027. Krakal	395,18	15,72	410,90
Jumlah	3.781,67	366,33	4.148,00

Sumber : Distapang Kecamatan Alian

Tabel : 1.11. Ketinggian Wilayah Desa dari Permukaan Laut di Kecamatan Alian dirinci per desa, 2018

Desa/Kelurahan	Kondisi Geografis Wilayah	
	Kondisi Geografis Wilayah	Ketinggian Tempat Dari Permukaan Laut (M)
(1)	(2)	(3)
011. Bojongsari	Dataran Tinggi	23,00
012. Surotrunan	Dataran Tinggi	25,00
013. Kambang Sari	Dataran Rendah	23,00
014. Jatimulyo	Dataran Rendah	27,00
015. Tanuharjo	Dataran Rendah	23,00
016. Karangtanjung	Dataran Rendah	28,00
017. Kemangguhan	Dataran Tinggi	34,00
018. Kalijaya	Dataran Tinggi	38,00
019. Karangkembang	Dataran Rendah	26,00
020. Seliling	Dataran Tinggi	28,00
021. Tlogowulung	Dataran Tinggi	80,00
023. Kaliputih	Dataran Tinggi	41,00
024. Wonokromo	Dataran Tinggi	38,00
025. Sawangan	Dataran Tinggi	30,00
026. Kalirancang	Dataran Tinggi	28,00
027. Krakal	Dataran Tinggi	28,00

Sumber : Podes 2018

GEOGRAFIS

Tabel : 1.12. Banyaknya Curah Hujan dan Hari Hujan di Kecamatan Alian per Bulan, 2018

Bulan	Curah Hujan (mm)	Jumlah Hari Hujan
(1)	(2)	(3)
01. Januari	605,00	23
02. Februari	484,00	16
03. Maret	433,00	25
04. April	374,00	17
05. Mei	50,00	2
06. Juni	270,00	6
07. Juli	5,00	1
08. Agustus	-	-
09. September	206,00	5
10. Oktober	675,00	16
11. Nopember	644,00	23
12. Desember	909,00	16
Jumlah	4.655,00	150

Sumber : Distapang Kecamatan Alian

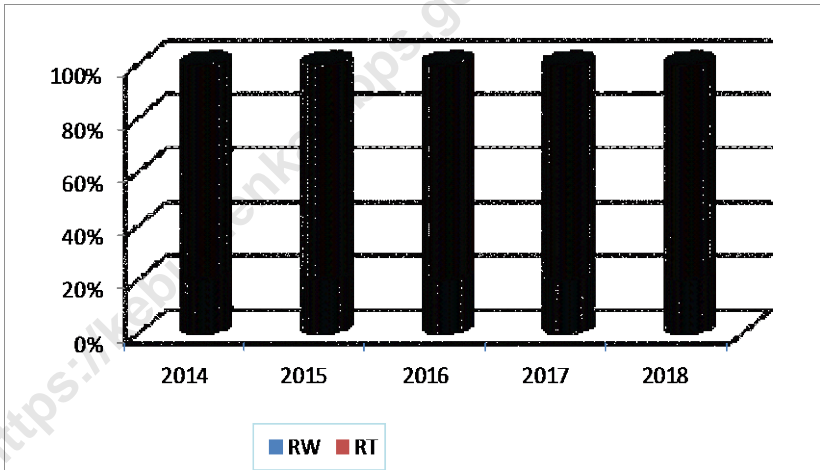
<https://kebumenkab.bps.go.id>

BAB II. PEMRINTAHAN

**BAB II.
PEMERINTAHAN**

Secara administrasi pemerintahan kecamatan Alian memiliki jumlah desa sebanyak 16 desa, yang keseluruhannya berstatus desa.

Desa Bojongsari, desa Jatimulyo, desa Karangtanjung, desa Seliling dan desa Krakal, disebut desa kota karena secara administrasi memiliki fasilitas yang cukup memadai dari segi pendidikan, kesehatan, dan fasilitas lainnya yang memberikan kemudahan layanan kepada masyarakat dengan cukup baik dan tersedia.



*Grafik 2.
Banyaknya RW dan RT di Kecamatan Alian, 2018*

Jumlah RW 73 dan jumlah RT 287. Dari tahun 2017 hingga tahun 2018 tidak ada perubahan, sedangkan jumlah RT pada tahun 2015 terjadi penambahan 4 RT di Desa Krakal dan Desa Seliling. Banyaknya perangkat desa antara lain kesie berjumlah 86, Staf berjumlah 32, kepala dusun 73. Sedangkan banyaknya pengurus LKMD sebanyak 117 orang, PKK 64 orang, Pengurus RW

PEMERINTAHAN

292 orang dan pengurus RT sebanyak 839 orang, banyaknya anggota hansip 263 orang.

Pada pemilihan Gubernur Jawa Tengah jumlah tempat pemungutan suara dikecamatan Alian sebanyak 121 tempat dengan pemilih terdaftar sebanyak 50.452 dan yang melaksanakan hak pilih sebanyak 30.208 jiwa dengan tingkat partisipasi sebanyak 61. Perolehan suara Paslon I (H. Ganjar Pranowo, S.H, M.IP dan H Taj Yasin) memperoleh suara 14.713 dengan tingkat partisipasi 50,01, untuk Paslon II (H Sudirman Said dan Hj. Ida Fauziyah) memperoleh suara 14.706 dengan tingkat partisipasi 49,99.

Sedangkan pemilihan Presiden dan Wakil Presiden pada tahun 2019 di Kecamatan Alian sebanyak 221 TPS yang terdaftar 52.902 sedangkan yang melaksanakan hak pilih 33.824 jiwa, perolehan suara Paslon I (Ir. H. Joko Widodo dan Prof. Dr. KH. Ma'ruf Amin) sebanyak 24.974 suara dengan tingkat partisipasi 74, untuk Paslon II (H. Prabowo Subianto dan H. Sandiaga Salahudin Uno) sebanyak 8.850 suara dengan tingkat partisipasi sebanyak 26.

Perolehan suara untuk Legislatif DPR RI dari semua Partai dan Paslon sebanyak 30.011 suara. Sedangkan perolehan suara untuk Legislatif DPRD Propinsi Jawa Tengah sebanyak 28.316 suara, untuk anggota Legislatif DPRD Kabupaten Kebumen sebanyak 29.843 suara.

Tabel : 2.1. Banyaknya RT dan RW di Kecamatan Alian dirinci per desa, 2018

Desa / Kelurahan	RW	RT
(1)	(2)	(3)
011. Bojongsari	6	23
012. Surotrunan	4	15
013. Kambang Sari	3	9
014. Jatimulyo	6	22
015. Tanuharjo	3	11
016. Karangtanjung	2	15
017. Kemangguhan	3	15
018. Kalijaya	3	12
019. Karangembang	2	17
020. Seliling	10	23
021. Tlogowulung	3	10
023. Kaliputih	5	12
024. Wonokromo	3	35
025. Sawangan	6	24
026. Kalirancang	6	14
027. Krakal	8	30
Jumlah	73	287

Sumber : Podes 2018

PEMERINTAHAN

Tabel : 2.2. Banyaknya Perangkat Desa di Kecamatan Alian dirinci per Desa, 2018

Desa / Kelurahan	Kepala Desa	Sekretaris Desa	Kepala Seksi	Pembantu Kaur	Kepala Dusun	Jumlah
(1)	(2)	(3)	(4)	(5)	(6)	(7)
011. Bojongsari	1	1	3	2	6	13
012. Surotrunan	1	1	3	2	4	11
013. Kambang Sari	1	1	3	2	3	10
014. Jatimulyo	1	1	3	2	6	13
015. Tanuharjo	1	1	3	2	3	10
016. Karangtanjung	1	-	3	2	2	8
017. Kemangguhan	1	-	3	2	3	9
018. Kalijaya	1	1	3	2	3	10
019. Karangkembang	1	1	3	2	2	9
020. Seliling	1	1	3	2	10	17
021. Tlogowulung	1	1	3	2	3	10
023. Kaliputih	1	-	3	2	5	11
024. Wonokromo	1	1	3	2	3	10
025. Sawangan	1	1	3	2	6	13
026. Kalirancang	1	1	3	2	6	13
027. Krakal	1	1	3	2	8	15
Jumlah	16	13	48	32	73	182

Sumber : Podes 2018

Tabel : 2.3. Banyaknya Lembaga Kemasyarakatan Desa di Kecamatan Alian dirinci per desa, 2018

Desa / Kelurahan	LKMD	LKMK	PKK	RW	RT
(1)	(2)	(3)	(4)	(5)	(6)
011. Bojongsari	1	-	1	6	23
012. Surotrunan	1	-	1	4	15
013. Kambang Sari	1	-	1	3	9
014. Jatimulyo	1	-	1	6	22
015. Tanuharjo	1	-	1	3	11
016. Karangtanjung	1	-	1	2	15
017. Kemangguhan	1	-	1	3	15
018. Kalijaya	1	-	1	3	12
019. Karangembang	1	-	1	2	17
020. Seliling	1	-	1	10	23
021. Tlogowulung	1	-	1	3	10
023. Kaliputih	1	-	1	5	12
024. Wonokromo	1	-	1	3	35
025. Sawangan	1	-	1	6	24
026. Kalirancang	1	-	1	6	14
027. Krakal	1	-	1	8	30
Jumlah	16	-	16	73	287

Sumber : Podes 2018

PEMERINTAHAN

Tabel : 2.4 .Banyaknya Anggota Hansip dan Banyaknya Pos/Gardu Keamanan di Kecamatan Alian dirinci per desa, 2018

Desa / Kelurahan	Jumlah Anggota Hansip			Pos/Gardu Keamanan
	Pria	Wanita	Jumlah	
(1)	(2)	(3)	(4)	(5)
011. Bojongsari	18	-	18	4
012. Surotrunan	20	-	20	3
013. Kambang Sari	16	-	16	3
014. Jatimulyo	18	-	18	4
015. Tanuharjo	20	-	20	4
016. Karangtanjung	21	-	21	3
017. Kemangguhan	18	-	18	3
018. Kalijaya	12	-	12	4
019. Karangkembang	12	-	12	3
020. Seliling	24	-	24	4
021. Tlogowulung	9	-	9	4
023. Kaliputih	13	-	13	3
024. Wonokromo	13	-	13	3
025. Sawangan	13	-	13	3
026. Kalirancang	20	-	20	4
027. Krakal	16	-	16	4
Jumlah	263	-	263	56

Sumber : Podes 2018

Tabel : 2.5. Nama Nama Kepala Desa dan Sekretaris Desa dirinci Perdesa di Kecamatan Alian 2018

Desa / Kelurahan	Nama		
	Kepala Desa	Sekretaris Desa	
(1)	(2)	(3)	(4)
011. Bojongsari	EDI ISWADI	RAHMAT WIDODO	
012. Surotrunan	EDI SURAHMAN	AHMAD SUPADI	
013. Kambang Sari	SUDASIH	GIGIH SUPRIHATNO	
014. Jatimulyo	PARYADI	MUNIFUDIN	
015. Tanuharjo	SUPANGAT	SOLEKHUDIN	
016. Karangtanjung	MUTASIL	MUSLIH (PLT)	
017. Kemungguhan	AMIRUDIN	MISBAHUL MUNIR (PLT)	
018. Kalijaya	SUBIANI	BUDIYONO	
019. Karangkembang	PONIRAN	DJOHARI	
020. Seliling	MOH. ANAS	M. AGUS RAHMANTO	
021. Tlogowulung	PAERI	MOHAMAD SARWAN	
023. Kaliputih	DANIATI	ISROMAWATI (PLT)	
024. Wonokromo	SUWARNO	SLAMET RIYADI	
025. Sawangan	SLAMET	MISWANTO	
026. Kalirancang	KUSWANTO	SUKARMAN	
027. Krakal	AGUS PARWIDI	BOBBY KURNIAWAN	

Sumber Data : Podes 2018

PEMERINTAHAN

Tabel : 2.6. Banyaknya Jenis Lembaga Kemasyarakatan dirinci Perdesa di Kecamatan Alian 2018

Desa / Kelurahan	PKK	KARANGTARUNA	KELOMPOK TANI
(1)	(2)	(3)	(4)
011. Bojongsari	1	1	5
012. Surotrunan	2	1	4
013. Kambang Sari	3	1	7
014. Jatimulyo	1	1	3
015. Tanuharjo	1	1	3
016. Karangtanjung	1	1	2
017. Kemanggihan	1	1	2
018. Kalijaya	1	1	6
019. Karangembang	1	1	3
020. Seliling	1	1	4
021. Tlogowulung	1	1	11
023. Kaliputih	1	1	13
024. Wonokromo	1	1	12
025. Sawangan	1	1	7
026. Kalirancang	1	1	9
027. Krakal	1	1	11
Jumlah	19	16	102

Sumber Data : Podes 2018

Tabel : 2.7. Jumlah TPS dan Daftar Pemilih Tetap Menurut Desa pada (Pilgub) Jawa Tengah Di Kecamatan Alian per desa, 2018

Desa/Kelurahan	TPS	DPT	Pengguna Hak Pilih	Partisipasi %
(1)	(2)	(3)	(4)	
011. Bojongsari	9	4.231	2.581	61
012. Surotrunan	7	3.187	1.861	58.4
013. Kambang Sari	3	1.174	748	63.7
014. Jatimulyo	7	3.060	2.062	67.4
015. Tanuharjo	5	2.070	1.397	67.5
016. Karangtanjung	7	2.361	1.603	67.9
017. Kemanggihan	9	3.541	2.342	66.1
018. Kalijaya	6	2.660	1.358	51.1
019. Karangembang	7	2.780	1.601	57.6
020. Seliling	10	4.467	2.574	57.6
021. Tlogowulung	3	1.388	795	57.3
023. Kaliputih	6	2.351	1.244	52.9
024. Wonokromo	11	4.677	2.550	54.5
025. Sawangan	7	3.088	1.833	59.4
026. Kalirancang	10	3.453	2.155	62.4
027. Krakal	14	5.964	3.504	58.8
Jumlah	121	50.452	30.208	61

Sumber Data : Komisi Pemilihan Umum

PEMERINTAHAN

Tabel : 2.8. Jumlah Perolehan Suara Menurut Desa pada Pilkada (Pilgub) di Kecamatan Alian 2018

Desa/Kelurahan	H. GANJAR PRANOWO, S.H, M.IP dan H. TAJ YASIN		H. SUDIRMAN SAID dan Hj. IDA FAUZIYAH	
	Suara	Persen	Suara	Persen
(1)	(2)	(3)	(4)	(5)
011. Bojongsari	1.181	47.26	1.318	52.74
012. Surotrunan	859	47.04	967	52.96
013. Kambang Sari	355	49.31	365	50.69
014. Jatimulyo	872	44.79	1.075	55.21
015. Tanuharjo	565	42.20	774	57.80
016. Karangtanjung	579	37.23	976	62.77
017. Kemanggihan	1.169	51.16	1.116	48.84
018. Kalijaya	725	54.55	604	45.45
019. Karangembang	775	50.36	764	49.64
020. Seliling	1.233	49.10	1.278	50.90
021. Tlogowulung	303	39.00	474	61.00
023. Kaliputih	599	48.98	624	51.02
024. Wonokromo	1.529	60.67	991	39.33
025. Sawangan	995	55.19	808	44.81
026. Kalirancang	1.059	50.36	1.044	49.64
027. Krakal	1.915	55.62	1.528	44.38
Jumlah	14.713	50,01	14.706	49,99

Sumber Data : Komisi Pemilihan Umum

Tabel : 2.9. Jumlah TPS dan Daftar Pemilih Tetap di Kecamatan Alian dirinci Per Desa 2019

Desa/Kelurahan	TPS	Daftar Pemilih Tetap		
		Laki-Laki	Perempuan	Jumlah
(1)	(2)	(3)	(4)	(5)
011. Bojongsari	19	2.248	2.217	4.465
012. Surotrunan	15	1.679	1.595	3.274
013. Kambang Sari	5	1.401	606	2.007
014. Jatimulyo	14	1.245	1.530	2.775
015. Tanuharjo	10	1.074	1.042	2.116
016. Karangtanjung	11	1.255	1.186	2.441
017. Kemanggihan	15	1.924	1.712	3.636
018. Kalijaya	12	1.401	1.360	2.761
019. Karangembang	12	1.503	1.379	2.882
020. Seliling	19	2.399	2.222	4.621
021. Tlogowulung	5	716	699	1.415
023. Kaliputih	11	1.245	1.200	2.445
024. Wonokromo	22	2.510	2.382	4.892
025. Sawangan	15	1.645	1.606	3.251
026. Kalirancang	14	1.853	1.804	3.657
027. Krakal	22	3.149	3.115	6.264
Jumlah	221	27.247	25.655	52.902

Sumber Data : Komisi Pemilihan Umum

PEMERINTAHAN

Tabel : 2.10. Daftar Perolehan Suara Pemilihan Presiden di Kecamatan Alian per Desa Tahun 2019

Desa/Kelurahan	(01) Ir. H. Joko Widodo - Prof. Dr. (H.C) KH. Ma'ruf Amin		(02) H. Prabowo Subianto - H. Sandiaga Salahudin Uno		Jumlah
	Suara	Persen	Suara	Persen	
	(1)	(2)	(3)	(4)	
011. Bojongsari	2.267	72.99	839	27.01	3.106
012. Surotrunan	1.516	69.38	669	30.62	2.185
013. Kambang Sari	596	71.38	239	28.62	835
014. Jatimulyo	1.403	57.5	1.037	42.5	2.440
015. Tanuharjo	986	64.83	535	35.17	1.521
016. Karangtanjung	1.336	72.02	519	27.98	1.855
017. Kemangguhan	2.299	84.34	427	15.66	2.726
018. Kalijaya	1.326	84.78	238	15.22	1.564
019. Karangkembang	1.407	75	469	25	1.876
020. Seliling	2.127	73.68	760	26.32	2.887
021. Tlogowulung	471	60.46	308	39.54	779
023. Kaliputih	1.024	76.76	310	23.24	1.334
024. Wonokromo	2.172	79.85	548	20.15	2.720
025. Sawangan	1.378	71.62	546	28.38	1.924
026. Kalirancang	1.675	76.76	507	23.24	2.182
027. Krakal	2.991	76.89	899	13.11	3.890
Jumlah	24.974	74	8.850	26	33.824

Sumber Data : Komisi Pemilihan Umum

Tabel : 2.11. Daftar Perolehan Suara Pemilihan Legislatif DPR RI di Kecamatan Alian Dirinci Per Desa 2019

	PKB	Gerindra	PDIP	Golkar	NasDem	Garuda
(1)	(2)	(3)	(4)	(5)	(6)	(7)
011. Bojongsari	921	288	466	193	248	7
012. Surotrunan	533	156	348	115	204	3
013. Kambang Sari	132	68	194	107	14	1
014. Jatimulyo	327	389	271	169	226	3
015. Tanuharjo	235	139	258	152	70	2
016. Karangtanjung	366	148	224	300	266	2
017. Kemangguhan	633	152	292	146	453	38
018. Kalijaya	135	153	231	129	151	4
019. Karangembang	113	321	306	135	30	1
020. Seliling	559	248	480	243	175	6
021. Tlogowulung	159	134	85	28	24	12
023. Kaliputih	207	98	297	76	39	1
024. Wonokromo	671	203	526	153	55	4
025. Sawangan	177	213	412	167	130	5
026. Kalirancang	307	401	414	141	28	9
027. Krakal	497	368	799	328	65	16
Jumlah	5.972,00	3.479,00	5.603,00	2.582,00	2.178,00	114,00

Sumber Data : Komisi Pemilihan Umum

PEMERINTAHAN

Tabel : 2.11. Lanjutan

Desa/Kelurahan	Berkarya	PKS	Perindo	PPP	PSI	PAN
(1)	(8)	(9)	(10)	(11)	(12)	(13)
011. Bojongsari	44	80	88	294	19	40
012. Surotrunan	32	87	43	117	31	98
013. Kambangsari	10	59	21	44	5	45
014. Jatimulyo	28	152	48	206	32	166
015. Tanuharjo	19	134	35	105	12	106
016. Karangtanjung	37	53	19	172	8	20
017. Kemanguhan	51	141	31	368	12	45
018. Kalijaya	18	343	26	172	13	51
019. Karangkembang	13	480	34	72	25	66
020. Seliling	26	115	60	436	10	81
021. Tlogowulung	12	28	18	114	20	29
023. Kaliputih	10	63	29	146	18	128
024. Wonokromo	33	38	49	347	20	266
025. Sawangan	37	91	44	200	15	136
026. Kalirancang	21	234	37	184	13	68
027. Krakal	41	134	78	839	27	73
Jumlah	432,00	2.232,00	660,00	3.816,00	280,00	1.418,00

Sumber Data : Komisi Pemilihan Umum

Tabel : 2.11. Lanjutan

Desa/Kelurahan	Hanura	Demokrat	PBB	PKPI	Jumlah
(1)	(14)	(15)	(16)	(17)	(18)
011. Bojongsari	4	129	7	3	2.831
012. Surotrunan	8	29	9	0	1.813
013. Kambang Sari	6	25	1	1	733
014. Jatimulyo	3	83	10	5	2.118
015. Tanuharjo	0	43	5	3	1.318
016. Karangtanjung	3	49	4	1	1.672
017. Kemanguhan	7	113	2	5	2.489
018. Kalijaya	1	60	8	1	1.496
019. Karangembang	3	73	5	0	1.677
020. Seliling	6	123	6	4	2.578
021. Tlogowulung	1	51	4	0	719
023. Kaliputih	3	53	7	8	1.183
024. Wonokromo	5	44	10	6	2.430
025. Sawangan	2	87	9	2	1.727
026. Kalirancang	2	35	6	0	1.900
027. Krakal	1	47	10	4	3.327
Jumlah	55	1.044	103	43	30.011

Sumber Data : Komisi Pemilihan Umum

PEMERINTAHAN

Tabel : 2.12. Daftar Perolehan Suara Pemilihan Legislatif DPRD Propinsi Jawa Tengah di Kecamatan Alian Dirinci Per Desa Pemilu 2019

Desa/Kelurahan	PKB	Gerindra	PDIP	Golkar	NasDem	Garuda
(1)	(2)	(3)	(4)	(5)	(6)	(7)
011. Bojongsari	875	295	433	127	167	10
012. Surotrunan	428	183	423	81	119	10
013. Kambangsari	93	99	191	67	13	3
014. Jatimulyo	278	369	280	113	381	6
015. Tanuharjo	175	173	309	114	60	3
016. Karangtanjung	417	178	188	171	268	5
017. Kemangguhan	637	182	361	166	334	8
018. Kalijaya	170	413	285	79	75	1
019. Karangkembang	102	824	200	86	31	3
020. Seliling	411	237	574	169	146	3
021. Tlogowulung	109	106	97	29	24	10
023. Kaliputih	198	102	298	42	30	1
024. Wonokromo	453	211	572	138	85	6
025. Sawangan	173	233	418	117	77	6
026. Kalirancang	225	599	411	109	24	9
027. Krakal	394	525	728	201	60	14
Jumlah	5.138,00	4.729,00	5.768,00	1.809,00	1.894,00	98,00

Sumber Data : Komisi Pemilihan Umum

Tabel : 2.12. Lanjutan

Desa/Kelurahan	Berkarya	PKS	Perindo	PPP	PSI	PAN
(1)	(8)	(9)	(10)	(11)	(12)	(13)
011. Bojongsari	49	85	64	342	25	34
012. Surotrunan	23	74	49	118	107	59
013. Kambangsari	8	59	17	45	6	55
014. Jatimulyo	23	114	38	198	33	140
015. Tanuharjo	9	93	32	91	10	88
016. Karangtanjung	19	40	19	160	7	24
017. Kemanguhan	24	78	25	284	17	36
018. Kalijaya	21	80	14	160	16	25
019. Karangembang	14	72	22	64	26	61
020. Seliling	21	107	48	357	15	65
021. Tlogowulung	16	38	14	94	19	20
023. Kaliputih	18	43	22	135	17	113
024. Wonokromo	32	40	44	364	24	227
025. Sawangan	36	67	34	187	17	144
026. Kalirancang	18	93	24	173	31	49
027. Krakal	20	115	81	695	31	72
Jumlah	351	1.198	547	3.467	401	1.212

Sumber Data : Komisi Pemilihan Umum

PEMERINTAHAN

Tabel : 2.12. Lanjutan

Desa/Kelurahan	Hanura	Demokrat	PBB	PKPI	Jumlah
(1)	(14)	(15)	(16)	(17)	(18)
011. Bojongsari	5	137	7	5	2.660
012. Surotrunan	19	61	2	1	1.757
013. Kambang Sari	4	30	2	0	692
014. Jatimulyo	2	113	5	4	2.097
015. Tanuharjo	4	55	7	2	1.225
016. Karangtanjung	12	53	3	1	1.565
017. Kemanguhan	1	169	6	1	2.329
018. Kalijaya	0	77	1	1	1.418
019. Karangembang	1	72	6	0	1.584
020. Seliling	1	213	7	8	2.382
021. Tlogowulung	2	103	4	0	685
023. Kaliputih	2	107	4	0	1.132
024. Wonokromo	1	73	8	2	2.280
025. Sawangan	2	135	4	6	1.656
026. Kalirancang	1	54	10	1	1.831
027. Krakal	2	66	14	5	3.023
Jumlah	59	1.518	90	37	28.316

Sumber Data : Komisi Pemilihan Umum

Tabel : 2.13. Daftar Perolehan Suara Pemilihan Legislatif DPRD Kabupaten Kebumen di Kecamatan Alian Dirinci Per Desa Pemilu 2019

Desa/Kelurahan	PKB	Gerindra	PDIP	Golkar	NasDem	Garuda
(1)	(2)	(3)	(4)	(5)	(6)	(7)
011. Bojongsari	896	367	436	147	235	7
012. Surotrunan	278	156	799	104	272	2
013. Kambang Sari	81	81	195	145	20	0
014. Jati mulyo	259	350	210	195	421	7
015. Tanuharjo	144	131	191	182	106	1
016. Karangtanjung	375	160	115	302	477	2
017. Kemanguhan	632	206	280	189	628	6
018. Kalijaya	165	360	287	217	82	3
019. Karangembang	91	682	215	135	70	3
020. Seliling	371	236	764	283	228	4
021. Tlogowulung	152	96	110	12	29	8
023. Kaliputih	188	102	241	36	38	2
024. Wonokromo	204	200	381	128	46	7
025. Sawangan	154	165	220	111	120	2
026. Kalirancang	212	848	251	97	14	3
027. Krakal	280	451	336	239	30	12
Jumlah	4.482,00	4.591,00	5.031,00	2.522,00	2.816,00	69,00

Sumber Data : Komisi Pemilihan Umum

PEMERINTAHAN

Tabel : 2.13. Lanjutan

Desa/Kelurahan	Berkarya	PKS	Perindo	PPP	PSI	PAN
(1)	(8)	(9)	(10)	(11)	(12)	(13)
011. Bojongsari	48	65	29	504	30	26
012. Surotrunan	52	78	16	124	82	59
013. Kambangsari	8	48	12	57	5	60
014. Jatimulyo	19	130	27	218	33	324
015. Tanuharjo	13	190	19	152	11	185
016. Karangtanjung	14	66	4	172	1	24
017. Kemanguhan	16	56	19	346	4	62
018. Kalijaya	18	56	7	182	13	49
019. Karangkembang	11	65	8	113	22	88
020. Seliling	21	120	18	350	7	188
021. Tlogowulung	47	29	8	160	21	47
023. Kaliputih	10	85	7	187	17	261
024. Wonokromo	18	22	15	629	16	890
025. Sawangan	19	78	12	312	14	462
026. Kalirancang	12	90	13	364	16	96
027. Krakal	37	62	40	2,004	14	110
Jumlah	363,00	1.240,00	254,00	3.872,00	306,00	2.931,00

Sumber Data : Komisi Pemilihan Umum

Tabel : 2.13. Lanjutan

Desa/Kelurahan	Hanura	Demokrat	PBB	PKPI	Jumlah
(1)	(14)	(15)	(16)	(17)	(18)
011. Bojongsari	1	148	5	3	2947
012. Surotrunan	4	18	0	0	2044
013. Kambang Sari	21	16	0	0	749
014. Jatimulyo	13	83	3	3	2295
015. Tanuharjo	1	70	3	3	1402
016. Karangtanjung	2	25	1	1	1741
017. Kemanggihan	1	178	4	1	2628
018. Kalijaya	2	101	2	0	1544
019. Karangembang	4	214	2	0	1723
020. Seliling	2	136	6	1	2735
021. Tlogowulung	1	30	4	1	755
023. Kaliputih	0	16	4	3	1197
024. Wonokromo	2	30	3	5	2596
025. Sawangan	2	125	1	0	1797
026. Kalirancang	3	10	4	4	2037
027. Krakal	0	35	4	1	1653
Jumlah	59,00	1.235,00	46,00	26,00	29.843,00

Sumber Data : Komisi Pemilihan Umum

<https://kebumaharab.bps.go.id>

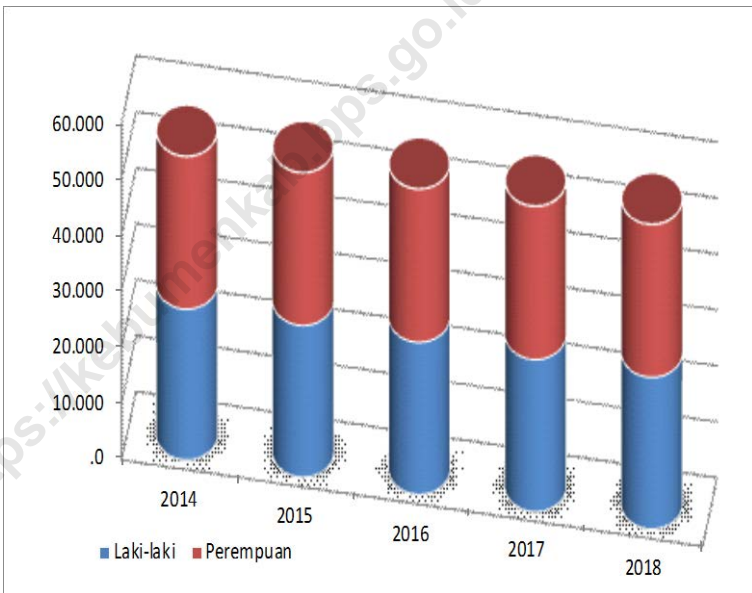
BAB III.

PENDUDUK, TENAGA KERJA DAN KELUARGA BERENCANA

BAB III.

**PENDUDUK, TENAGA KERJA
DAN KELUARGA BERENCANA**

Pada tahun 2018 tercatat penduduk Kecamatan Alian sebanyak 54.440 jiwa naik 0,28% dari tahun sebelumnya yang berjumlah 54.364 jiwa. Dari jumlah tersebut 27.136 jiwa (49,84%) adalah penduduk laki-laki dan 27.304 jiwa (50,15%) adalah penduduk perempuan, atau sex ratio penduduk Kecamatan Alian adalah sebesar 99 persen.



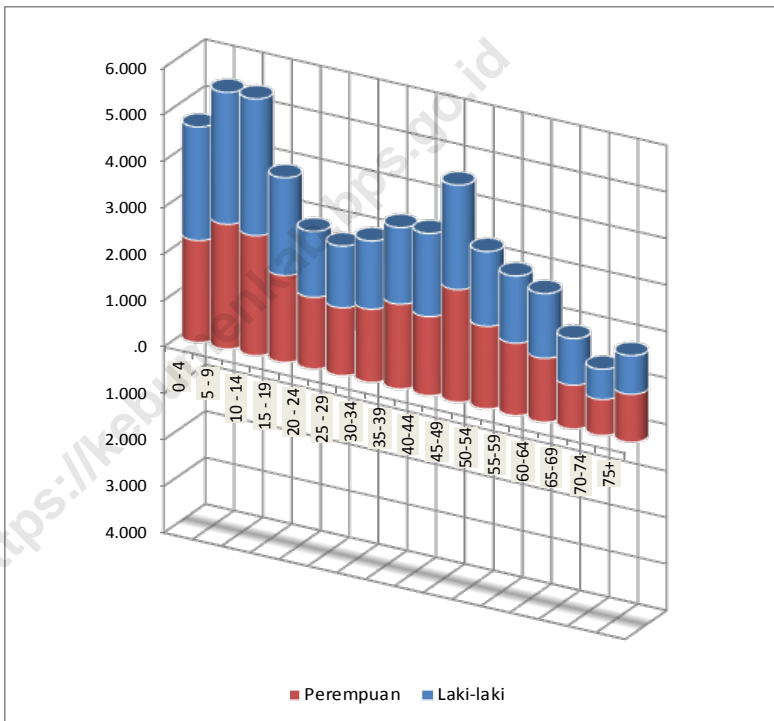
Grafik 3.

Penduduk Kecamatan Alian menurut Jenis Kelamin tahun 2014-2018

Desa yang memiliki penduduk paling besar adalah Desa Krakal dengan jumlah penduduk sebanyak 6.354 jiwa (11,68%), dan desa yang paling sedikit penduduknya adalah Desa Kambang Sari dengan jumlah penduduk sebanyak 1.292 jiwa (2,09%).

PENDUDUK

Dilihat dari kelompok umur penduduk, terlihat bahwa kelompok umur 10-14 tahun berjumlah paling banyak yaitu sebanyak 5.523 jiwa, kemudian diikuti kelompok umur 5-9 tahun sebanyak 5.520 jiwa (7,87%) dan kelompok umur 0-4 tahun sebanyak 4.633 jiwa. Dan kelompok umur yang paling sedikit jumlahnya adalah berturut-turut kelompok umur 70-74 tahun yaitu 1.425 jiwa, 65-69 tahun 1.943 jiwa, 60-64 tahun 2.766 jiwa dan usia 75 tahun ke atas 1.861 jiwa.

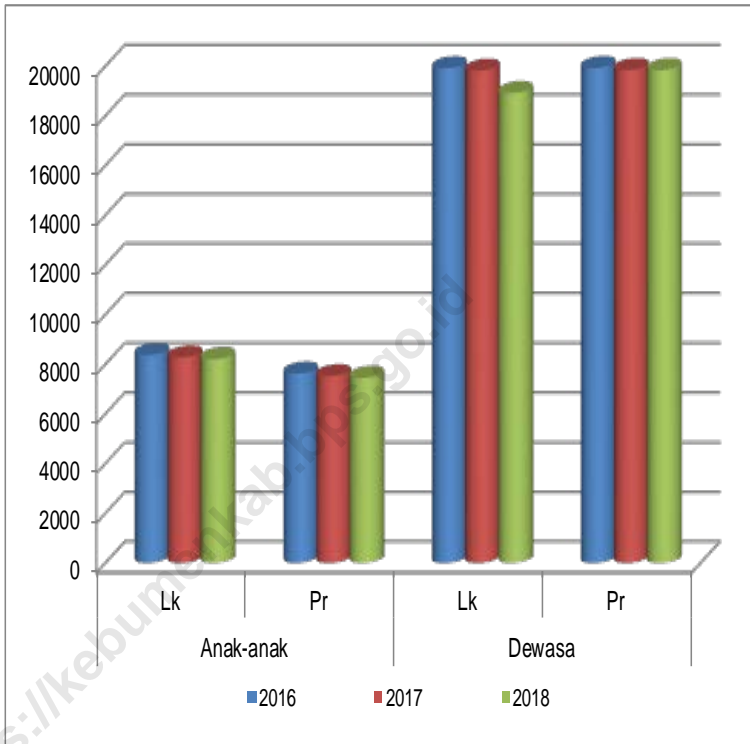


Grafik 4.

Penduduk Kecamatan Alian menurut Kelompok Umur dan Jenis Kelamin tahun 2018

Sedangkan jika dilihat dari kelompok usia anak-anak (0-14 tahun) dan dewasa (15 tahun keatas), terlihat bahwa jumlah penduduk anak-anak

sebanyak 15.676 jiwa (27,36%) dan penduduk dewasa sebanyak 38.764 jiwa (72,64%).

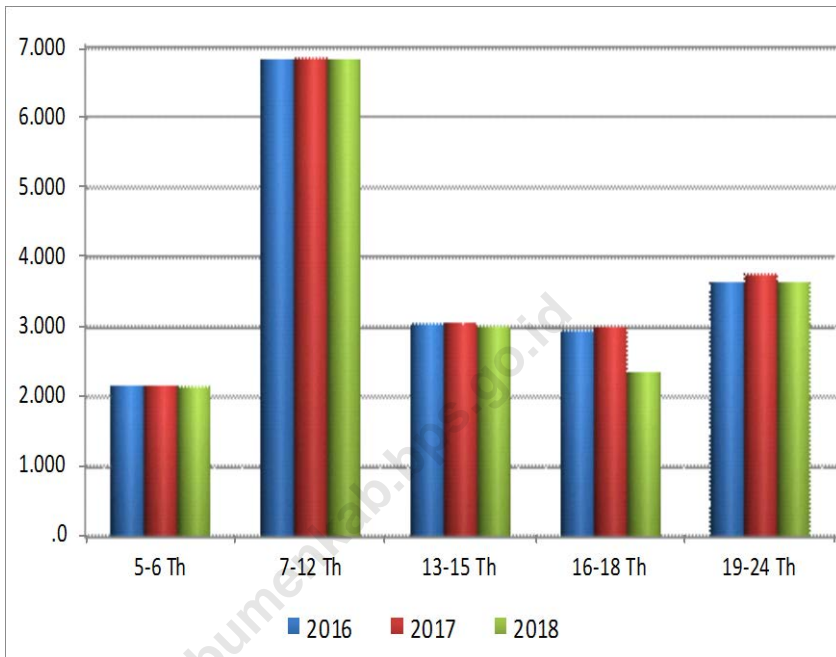


Grafik 5.
Penduduk Kecamatan Alian menurut Kelompok Umur Anak-anak dan Dewasa serta Jenis Kelamin tahun 2016-2018

Untuk penduduk usia sekolah tercatat sebagai berikut: kelompok umur 5-6 tahun (pra sekolah) sebanyak 2.156 jiwa, kelompok umur 7-12 tahun (sekolah dasar) sebanyak 6.854 jiwa, kelompok umur 13-15 tahun (sekolah lanjutan pertama) sebanyak 2.930 jiwa, kelompok umur 16-18 tahun (sekolah

PENDUDUK

lanjutan atas) sebanyak 2.391 jiwa dan kelompok umur 19-24 tahun (perguruan tinggi) sebanyak 3.643 jiwa.



Grafik 6
Penduduk Usia Sekolah di Kecamatan Alian tahun 2016-2018

Tabel : 3.1. Penduduk Kecamatan Alian dirinci menurut Jenis Kelamin, Tingkat Pertumbuhan dan Persentase Pertumbuhan, 2006 – 2018

T a h u n	Penduduk			Pertumbuhan (Jiwa)	% Pertum- buan
	Laki-laki	Perem- puan	Jumlah		
(1)	(2)	(3)	(4)	(5)	(6)
2006	26.045	26.262	52.307	372	4,78
2007	26.242	26.437	52.679	210	0,71
2008	26.352	26.537	52.889	665	0,40
2009	26.756	26.798	53.554	125	1,26
2010	26.641	26.788	53.429	171	0,23
2011	26.727	26.873	53.600	167	0,32
2012	26.811	26.956	53.767	149	0,31
2013	26.885	27.031	53.916	195	0,28
2014	26.980	27.131	54.111	327	0,36
2015	27.143	27.295	54.438	153	0,60
2016	27.228	27.363	54.591	227	0,28
2017	27.098	27.266	54.364	227	0,42
2018	27.136	27.304	54.440	76	0,42

Sumber Data : Kebumen Dalam Angka

PENDUDUK

Tabel : 3.2. Luas Wilayah, Banyaknya RT, Rumahtangga, Penduduk dan Rata-Rata Penduduk per Km², per RT dan per Rumah Tangga di Kecamatan Alian per desa, 2018

Desa/ Kelurahan	Luas (Km ²)	Banyaknya			Rata-rata Penduduk per		
		RT	Rumah- tangga	Pendu- duk	Km ²	RT	Rumah- tangga
(1)	(2)	(3)	(4)	(5)	(6)	(7)	(8)
011. Bojongsari	323,90	23	1.219	4.903	15	213	4
012. Surotrunan	256,40	15	875	3.527	14	235	4
013. Kambang Sari	140,30	9	369	1.292	9	144	4
014. Jatimulyo	86,10	22	951	3.754	44	171	4
015. Tanuharjo	222,40	11	612	2.232	10	203	4
016. Karangtanjung	177,10	15	666	2.772	16	185	4
017. Kemangguhan	341,50	15	955	4.116	12	274	4
018. Kalijaya	362,70	12	682	2.741	8	228	4
019. Karangembang	219,00	17	741	3.076	14	181	4
020. Seliling	293,70	23	1.201	4.790	16	208	4
021. Tlogowulung	268,70	10	379	1.357	5	136	4
023. Kaliputih	612,00	12	648	2.364	4	197	4
024. Wonokromo	838,00	35	1.273	4.203	5	120	3
025. Sawangan	437,50	24	928	3.245	7	135	3
026. Kalirancang	533,20	14	993	3.714	7	265	4
027. Krakal	662,50	30	1.641	6.354	10	212	4
Jumlah	5.775,00	287	14.133	54.440	9	190	4

Sumber Data : Kebumen Dalam angka

Tabel : 3.3. Penduduk Kecamatan Alian dirinci menurut Jenis Kelamin, Sex Ratio, per desa, 2018

Desa/ Kelurahan	Banyaknya Penduduk			Sex Ratio
	Laki-laki	Perempuan	Jumlah	
(1)	(2)	(3)	(4)	(5)
011. Bojongsari	2.420	2.483	4.903	97
012. Surotrunan	1.751	1.776	3.527	99
013. Kambang Sari	627	665	1.292	94
014. Jatimulyo	1.882	1.872	3.754	101
015. Tanuharjo	1.123	1.109	2.232	101
016. Karangtanjung	1.420	1.352	2.772	105
017. Kemangguhan	2.105	2.011	4.116	105
018. Kalijaya	1.380	1.361	2.741	101
019. Karangkembang	1.559	1.517	3.076	103
020. Seliling	2.418	2.372	4.790	102
021. Tlogowulung	646	711	1.357	91
023. Kaliputih	1.192	1.172	2.364	102
024. Wonokromo	2.085	2.118	4.203	98
025. Sawangan	1.602	1.643	3.245	98
026. Kalirancang	1.783	1.931	3.714	92
027. Krakal	3.143	3.211	6.354	98
Jumlah	27.136	27.304	54.440	99

Sumber Data : Kebumen Dalam angka

PENDUDUK

Tabel : 3.4. Pertumbuhan Penduduk di Kecamatan Alian per desa, 2017 - 2018

Desa/ Kelurahan	Jumlah Penduduk		Pertumbuhan	
	2017	2018	Jiwa	Persen
(1)	(2)	(3)	(4)	(5)
011. Bojongsari	4.899	4.903	4	0,08
012. Surotrunan	3.522	3.527	5	0,14
013. Kambang Sari	1.287	1.292	5	0,39
014. Jatimulyo	3.746	3.754	8	0,21
015. Tanuharjo	2.227	2.232	5	0,22
016. Karangtanjung	2.767	2.772	5	0,18
017. Kemanguhan	4.111	4.116	5	0,12
018. Kalijaya	2.738	2.741	3	0,11
019. Karangkembang	3.074	3.076	2	0,07
020. Seliling	4.782	4.790	8	0,17
021. Tlogowulung	1.354	1.357	3	0,22
023. Kaliputih	2.363	2.364	1	0,04
024. Wonokromo	4.195	4.203	8	0,19
025. Sawangan	3.240	3.245	5	0,15
026. Kalirancang	3.707	3.714	7	0,19
027. Krakal	6.352	6.354	2	0,03
Jumlah	54.364	54.440	76	0,14

Sumber Data : Kebumen Dalam angka

Tabel : 3.5. Penduduk Kecamatan Alian dirinci menurut Jenis Kelamin, Dewasa, Anak-Anak per desa, 2018

Desa/ Kelurahan	Anak-anak		Dewasa		Jumlah	
	Lk	Pr	Lk	Pr	Lk	Pr
(1)	(2)	(3)	(4)	(5)	(6)	(7)
011. Bojongsari	746	717	1.674	1.766	2.420	2.483
012. Surotrunan	528	497	1.223	1.279	1.751	1.776
013. Kambang Sari	176	157	451	508	627	665
014. Jatimulyo	525	467	1.357	1.405	1.882	1.872
015. Tanuharjo	322	279	801	830	1.123	1.109
016. Karangtanjung	375	321	1.045	1.031	1.420	1.352
017. Kemangguhan	645	560	1.460	1.451	2.105	2.011
018. Kalijaya	487	449	893	912	1.380	1.361
019. Karangkembang	481	388	1.078	1.129	1.559	1.517
020. Seliling	770	718	1.648	1.654	2.418	2.372
021. Tlogowulung	226	199	420	512	646	711
023. Kaliputih	422	359	770	813	1.192	1.172
024. Wonokromo	590	532	1.495	1.586	2.085	2.118
025. Sawangan	428	401	1.174	1.242	1.602	1.643
026. Kalirancang	547	521	1.236	1.410	1.783	1.931
027. Krakal	948	895	2.195	2.316	3.143	3.211
Jumlah	8.216	7.460	18.920	19.844	27.136	27.304

Sumber Data : Kebumen Dalam Angka

*) Anak-anak adalah usia 0-14 tahun

**) Dewasa adalah usia 15 tahun keatas

PENDUDUK

Tabel : 3.6. Penduduk Kecamatan Alian dirinci menurut Umur Tunggal dan Jenis Kelamin, 2018

Umur	Penduduk			Umur	Penduduk		
	Laki-laki	Perempuan	Jumlah		Laki-laki	Perempuan	Jumlah
(1)	(2)	(3)	(4)	(1)	(2)	(3)	(4)
0	466	371	837	19	354	335	689
1	473	409	882	20	325	324	649
2	485	443	928	21	296	315	611
3	500	472	972	22	274	307	581
4	517	497	1014	23	264	300	564
5	536	517	1053	24	262	295	557
6	553	531	1084	25	260	292	552
7	569	542	1111	26	262	290	552
8	583	547	1130	27	265	290	555
9	594	548	1142	28	268	292	560
10	603	546	1149	29	272	295	567
11	612	542	1154	30	277	299	576
12	607	528	1135	31	286	303	589
13	580	501	1081	32	294	311	605
14	538	466	1004	33	301	323	624
15	496	431	927	34	308	337	645
16	455	394	849	35	316	352	668
17	415	363	778	36	325	371	696
18	382	345	727	37	333	379	712

Sumber data: Kebumen Dalam Angka

Tabel : 3.6. Lanjutan

Umur	Penduduk			Umur	Penduduk		
	Laki-laki	Perempuan	Jumlah		Laki-laki	Perempuan	Jumlah
(1)	(2)	(3)	(4)	(1)	(2)	(3)	(4)
38	336	370	706	57	287	312	599
39	337	352	689	58	287	306	593
40	339	335	674	59	287	300	587
41	336	312	648	60	287	296	583
42	343	311	654	61	290	291	581
43	368	344	712	62	286	282	568
44	401	397	798	63	273	265	538
45	432	445	877	64	254	242	496
46	465	497	962	65	236	221	457
47	477	522	999	66	218	203	421
48	457	503	960	67	200	186	386
49	415	457	872	68	183	171	354
50	377	417	794	69	166	159	325
51	336	371	707	70	151	150	301
52	305	338	643	71	137	147	284
53	294	325	619	72	127	149	276
54	295	326	621	73	119	157	276
55	294	322	616	74	116	172	288
56	289	317	606	75+	830	1031	1861
Jumlah					27.136	27.304	54.440

Sumber Data : Kebumen Dalam angka

PENDUDUK

Tabel : 3.7. Penduduk Kecamatan Alian dirinci menurut Kelompok Umur 5 (lima) Tahunan dan Jenis Kelamin per desa, 2018

Desa/ Kelurahan	Kelompok Umur					
	0 - 4 Tahun		5 - 9 Tahun		10 - 14 Tahun	
	Lk	Pr	Lk	Pr	Lk	Pr
(1)	(2)	(3)	(4)	(5)	(6)	(7)
011. Bojongsari	229	242	269	245	248	230
012. Surotrunan	179	144	181	184	168	169
013. Kambang Sari	66	43	50	54	60	60
014. Jatimulyo	184	121	159	177	182	169
015. Tanuharjo	91	95	112	100	119	84
016. Karangtanjung	113	99	111	107	151	115
017. Kemangguhan	186	164	228	208	231	188
018. Kalijaya	149	121	162	169	176	159
019. Karangkembang	134	122	168	132	179	134
020. Seliling	229	204	261	283	280	231
021. Tlogowulung	61	60	87	70	78	69
023. Kaliputih	126	103	133	130	163	126
024. Wonokromo	160	150	203	175	227	207
025. Sawangan	114	109	147	153	167	139
026. Kalirancang	137	160	214	183	196	178
027. Krakal	283	255	350	315	315	325
Jumlah	2.441	2.192	2.835	2.685	2.940	2.583

Sumber Data : Kebumen Dalam angka

Tabel : 3.7. Lanjutan

Desa/ Kelurahan	Kelompok Umur					
	15 - 19 Tahun		20 - 24 Tahun		25 - 29 Tahun	
	Lk	Pr	Lk	Pr	Lk	Pr
(7)	(8)	(9)	(10)	(11)	(12)	(13)
011. Bojongsari	192	187	134	199	162	153
012. Surotrunan	134	118	89	118	97	97
013. Kambang Sari	47	40	22	32	34	41
014. Jatimulyo	163	145	93	120	111	115
015. Tanuharjo	85	82	61	69	55	59
016. Karangtanjung	153	138	121	90	75	76
017. Kemanggihan	171	171	141	137	121	108
018. Kalijaya	81	69	64	68	73	72
019. Karangkembangan	149	128	120	106	91	95
020. Seliling	189	161	132	116	116	134
021. Tlogowulung	36	36	20	36	17	38
023. Kaliputih	74	58	50	64	40	49
024. Wonokromo	128	105	50	88	64	103
025. Sawangan	116	110	74	55	68	65
026. Kalirancang	132	107	64	90	72	96
027. Krakal	252	213	186	153	131	158
Jumlah	2.102	1.868	1.421	1.541	1.327	1.459

Sumber Data : Kebumen Dalam Angka

PENDUDUK

Tabel : 3.7. Lanjutan

Desa/ Kelurahan	Kelompok Umur					
	30 - 34 Tahun		35 - 39 Tahun		40 - 44 Tahun	
	Lk	Pr	Lk	Pr	Lk	Pr
(1)	(14)	(15)	(16)	(17)	(18)	(19)
011. Bojongsari	160	153	165	170	129	145
012. Surotrunan	108	106	113	133	130	119
013. Kambang Sari	34	34	37	40	30	42
014. Jatimulyo	113	112	130	153	153	144
015. Tanuharjo	76	80	87	85	76	57
016. Karangtanjung	82	100	90	79	79	84
017. Kemangguhan	130	129	135	149	145	107
018. Kalijaya	67	81	77	92	77	71
019. Karangkembang	72	65	85	99	88	103
020. Seliling	153	143	142	145	162	156
021. Tlogowulung	32	28	34	38	38	40
023. Kaliputih	52	65	68	93	81	68
024. Wonokromo	96	104	108	133	163	127
025. Sawangan	57	103	105	109	135	106
026. Kalirancang	90	102	103	111	107	121
027. Krakal	144	168	168	195	194	209
Jumlah	1.466	1.573	1.647	1.824	1.787	1.699

Sumber Data : Kebumen Dalam Angka

Tabel : 3.7. Lanjutan

Desa/ Kelurahan	Kelompok Umur					
	45 - 49 Tahun		50 - 54 Tahun		55 - 59 Tahun	
	Lk	Pr	Lk	Pr	Lk	Pr
(1)	(20)	(21)	(22)	(23)	(24)	(25)
011. Bojongsari	211	186	89	135	124	128
012. Surotrunan	148	143	93	91	76	101
013. Kambang Sari	56	83	41	46	41	53
014. Jatimulyo	199	174	134	129	80	74
015. Tanuharjo	96	113	66	70	58	65
016. Karangtanjun	115	115	81	73	59	74
017. Kemangguhar	175	173	106	116	79	100
018. Kalijaya	106	105	70	72	84	90
019. Karangkemba	108	128	76	98	66	79
020. Seliling	161	182	155	147	120	128
021. Tlogowulung	39	57	39	49	46	49
023. Kaliputih	94	100	73	85	71	66
024. Wonokromo	200	263	186	184	147	146
025. Sawangan	120	176	125	134	118	108
026. Kalirancang	135	147	93	148	118	117
027. Krakal	283	279	180	200	157	179
Jumlah	2.246	2.424	1.607	1.777	1.444	1.557

Sumber Data : Kebumen Dalam Angka

PENDUDUK

Tabel : 3.7. Lanjutan

Desa/ Kelurahan	Kelompok Umur					
	60 -64 Tahun		65 - 69 Tahun		70 - 74 Tahun	
	Lk	Pr	Lk	Pr	Lk	Pr
(1)	(20)	(21)	(22)	(23)	(24)	(25)
011. Bojongsari	120	94	82	63	44	63
012. Surotrunan	87	82	66	55	29	41
013. Kambang Sari	39	30	31	25	17	17
014. Jatimulyo	53	62	45	44	26	42
015. Tanuharjo	54	62	30	32	23	27
016. Karangtanjung	75	57	32	44	28	40
017. Kemangguhan	88	90	62	76	40	45
018. Kalijaya	59	67	57	40	35	35
019. Karangkeban	75	78	48	61	41	30
020. Seliling	120	98	70	76	51	56
021. Tlogowulung	35	54	51	34	18	27
023. Kaliputih	51	55	55	37	23	31
024. Wonokromo	156	154	102	79	57	68
025. Sawangan	115	92	61	74	58	59
026. Kalirancang	98	132	78	69	62	76
027. Krakal	165	169	133	131	98	118
Jumlah	1.390	1.376	1.003	940	650	775

Sumber Data : Kebumen Dalam Angka

Tabel : 3.7. Lanjutan

Desa/ Kelurahan	Kelompok Umur			
	75 Tahun keatas		jumlah	
	Lk	Pr	Lk	Pr
(1)	(20)	(21)	(22)	(23)
011. Bojongsari	62	90	2.420	2.483
012. Surotrunan	53	75	1.751	1.776
013. Kambang Sari	22	25	627	665
014. Jatimulyo	57	91	1.882	1.872
015. Tanuharjo	34	29	1.123	1.109
016. Karangtanjung	55	61	1.420	1.352
017. Kemangguhan	67	50	2.105	2.011
018. Kalijaya	43	50	1.380	1.361
019. Karangkembang	59	59	1.559	1.517
020. Seliling	77	112	2.418	2.372
021. Tlogowulung	15	26	646	711
023. Kaliputih	38	42	1.192	1.172
024. Wonokromo	38	32	2.085	2.118
025. Sawangan	22	51	1.602	1.643
026. Kalirancang	84	94	1.783	1.931
027. Krakal	104	144	3.143	3.211
Jumlah	830	1.031	27.136	27.304

Sumber Data : Kebumen Dalam angka

PENDUDUK

Tabel : 3.8. Penduduk Kecamatan Alian Dirinci menurut Usia Produktif, Usia Tidak Produktif, Angka Ketergantungan per desa, 2018

Desa/ Kelurahan	Jumlah Penduduk		Jumlah Penduduk (Jiwa)	Angka Ketergantungan (kol 3/kol 2) x 100%
	Usia Produktif (15-64 Th)	Usia Tidak Produktif (0-14Th & 65Th+)		
(1)	(2)	(3)	(4)	(5)
011. Bojongsari	3.041	1.863	4.903	61,26
012. Surotrunan	2.184	1.343	3.527	61,49
013. Kambang Sari	820	472	1.292	57,56
014. Jatimulyo	2.459	1.292	3.754	52,54
015. Tanuharjo	1.458	774	2.232	53,09
016. Karangtanjung	1.817	955	2.772	52,56
017. Kemangguhan	2.573	1.543	4.116	59,97
018. Kalijaya	1.546	1.197	2.741	77,43
019. Karangembang	1.912	1.167	3.076	61,04
020. Seliling	2.860	1.927	4.790	67,38
021. Tlogowulung	760	599	1.357	78,82
023. Kaliputih	1.361	1.007	2.364	73,99
024. Wonokromo	2.697	1.500	4.203	55,62
025. Sawangan	2.090	1.155	3.245	55,26
026. Kalirancang	2.177	1.535	3.714	70,51
027. Krakal	3.780	2.576	6.354	68,15
Jumlah	33.535	20.905	54.440	62,34

Sumber Data : Kebumen Dalam Angka

Tabel : 3.9. Penduduk Usia Sekolah di Kecamatan Alian menurut Kelompok Usia Sekolah per desa, 2018

Desa/ Kelurahan	Kelompok Usia Sekolah					Jumlah
	5-6 Th	7-12 Th	13-15 Th	16-18 Th	19-24 Th	
(1)	(2)	(3)	(4)	(5)	(6)	(7)
011. Bojongsari	194	617	267	215	328	1.621
012. Surotrunan	140	444	190	155	236	1.112
013. Kambang Sari	50	162	65	57	86	406
014. Jatimulyo	149	473	203	165	251	1.185
015. Tanuharjo	89	281	118	98	149	705
016. Karangtanjung	110	349	148	122	185	875
017. Kemanguhan	163	519	223	181	276	1.301
018. Kalijaya	109	345	146	121	184	866
019. Karangembang	121	387	165	135	206	971
020. Seliling	189	603	261	211	321	1.512
021. Tlogowulung	54	171	69	60	91	428
023. Kaliputih	94	297	125	104	158	746
024. Wonokromo	166	529	228	184	281	1.325
025. Sawangan	128	409	174	142	217	1.024
026. Kalirancang	147	467	200	163	248	1.171
027. Krakal	252	801	348	279	426	2.006
Jumlah	2.156	6.854	2.930	2.391	3.643	17.975

Sumber Data : Kebumen Dalam Angka

PENDUDUK

Tabel : 3.10. Penduduk Umur 5 (lima) Tahun Keatas di Kecamatan Alian dirinci menurut Tingkat Pendidikan yang Ditamatkan per desa, 2018

Desa/ Kelurahan	Tingkat Pendidikan yang Ditamatkan		
	Tidak/Belum Tamat SD	S D	S L T P
(1)	(2)	(3)	(4)
011. Bojongsari	1.582	1.940	724
012. Surotrunan	1.226	1.402	524
013. Kambang Sari	635	518	233
014. Jatimulyo	1.297	1.509	582
015. Tanuharjo	887	896	366
016. Karangtanjung	1.036	1.120	425
017. Kemanggahan	1.390	1.648	601
018. Kalijaya	1.011	1.082	432
019. Karangembang	1.113	1.235	465
020. Seliling	1.563	1.906	712
021. Tlogowulung	650	541	241
023. Kaliputih	914	934	340
024. Wonokromo	1.426	1.704	610
025. Sawangan	1.172	1.323	512
026. Kalirancang	1.287	1.496	537
027. Krakal	1.985	2.546	926
Jumlah	19.167	21.800	8.230

Sumber data: Kebumen Dalam Angka

Tabel : 3.10. Lanjutan

Desa/ Kelurahan	Tingkat Pendidikan yang Ditamatkan			
	SLTA	Akademi/ Diploma	Sarjana	Jumlah
(1)	(5)	(6)	(7)	(8)
011. Bojongsari	427	41	(282)	4.432
012. Surotrunan	308	29	(285)	3.204
013. Kambang Sari	114	11	(328)	1.183
014. Jatimulyo	332	32	(303)	3.449
015. Tanuharjo	197	18	(318)	2.046
016. Karangtanjung	247	24	(292)	2.560
017. Kemanggungan	362	34	(269)	3.766
018. Kalijaya	237	22	(313)	2.471
019. Karangsembang	271	26	(290)	2.820
020. Seliling	418	39	(281)	4.357
021. Tlogowulung	119	11	(326)	1.236
023. Kaliputih	206	19	(278)	2.135
024. Wonokromo	374	35	(256)	3.893
025. Sawangan	290	28	(303)	3.022
026. Kalirancang	328	31	(262)	3.417
027. Krakal	559	54	(254)	5.816
Jumlah	4.789	454	(4.633)	54.440

Sumber data: Kebumen Dalam angka

PENDUDUK

Tabel : 3.11. Banyaknya Penduduk Usia Kerja (15 tahun keatas) di Kecamatan Alian dirinci menurut Sektor Ekonomi Pekerjaan Utamanya per desa, 2018

Desa/ Kelurahan	Sektor Ekonomi			
	Pertanian	Industri Pengolahan	Konstruksi	Perdagangan, Hotel dan Restoran
(1)	(2)	(3)	(4)	(5)
011. Bojongsari	1.404	143	35	256
012. Surotrunan	1.020	104	24	187
013. Kambang Sari	402	42	9	73
014. Jatimulyo	1.131	115	27	206
015. Tanuharjo	668	69	16	122
016. Karangtanjung	849	87	20	155
017. Kemanggihan	1.190	121	29	217
018. Kalijaya	734	75	17	134
019. Karangembang	902	92	22	165
020. Seliling	1.346	137	33	245
021. Tlogowulung	384	40	9	70
023. Kaliputih	643	66	16	118
024. Wonokromo	1.261	129	30	231
025. Sawangan	990	102	24	181
026. Kalirancang	1.080	110	26	197
027. Krakal	1.842	187	45	336
Jumlah	15.846	1.619	382	2.893

Sumber Data : Kebumen Dalam angka

Tabel : 3.11. Lanjutan

Desa/ Kelurahan	Sektor Ekonomi			Jumlah
	Angkutan dan Komunikasi	Jasa-jasa	Lainnya	
(1)	(6)	(7)	(8)	(9)
011. Bojongsari	34	400	398	2.670
012. Surotrunan	24	291	292	1.942
013. Kambang Sari	10	114	115	765
014. Jatimulyo	27	322	324	2.152
015. Tanuharjo	17	190	190	1.272
016. Karangtanjung	20	242	243	1.616
017. Kemanguhan	28	339	339	2.263
018. Kalijaya	18	209	210	1.397
019. Karangkembang	22	257	256	1.716
020. Seliling	32	384	384	2.561
021. Tlogowulung	10	109	109	731
023. Kaliputih	16	183	182	1.224
024. Wonokromo	30	359	359	2.399
025. Sawangan	24	282	281	1.884
026. Kalirancang	26	308	308	2.055
027. Krakal	43	526	527	3.506
Jumlah	381	4.515	4.517	30.153

Sumber Data : Kebumen Dalam angka

PENDUDUK

Tabel : 3.12. Banyaknya PUS, PUS Bukan Peserta KB dan PUS Peserta KB di Kecamatan Alian per desa, 2018

Desa/ Kelurahan	PUS	Bukan Peserta KB	Peserta KB	Persentase terhadap PUS
(1)	(2)	(3)	(4)	(5)
011. Bojongsari	808	268	540	66,83
012. Surotrunan	580	183	397	68,45
013. Kambang Sari	185	48	137	74,05
014. Jatimulyo	644	203	441	68,48
015. Tanuharjo	428	140	288	67,29
016. Karangtanjung	410	136	274	66,83
017. Kemanguhan	681	197	484	71,07
018. Kalijaya	523	157	363	69,41
019. Karangembang	384	120	264	68,75
020. Seliling	876	252	624	71,23
021. Tlogowulung	224	64	160	71,43
023. Kaliputih	428	125	303	70,79
024. Wonokromo	855	287	568	66,43
025. Sawangan	470	144	326	69,36
026. Kalirancang	677	210	467	68,98
027. Krakal	1.010	291	718	71,09
Jumlah	9.179	2.825	6.354	69,22

Sumber data: BPPKB Kecamatan Alian

Tabel : 3.13. Jumlah PUS Peserta KB di Kecamatan Alian dirinci menurut Metode Kontrasepsi yang Dipergunakan per desa, 2018

Desa/ Kelurahan	Metode Kontrasepsi			
	IUD	MOP	MOW	Implant/ Susuk
(1)	(2)	(3)	(4)	(5)
011. Bojongsari	21	2	4	19
012. Surotrunan	9	-	2	26
013. Kambang Sari	8	-	4	14
014. Jatimulyo	56	9	19	52
015. Tanuharjo	8	2	2	25
016. Karangtanjung	16	-	2	15
017. Kemanguhan	28	4	11	108
018. Kalijaya	23	1	11	79
019. Karangembang	28	2	15	26
020. Seliling	39	-	9	104
021. Tlogowulung	8	-	5	32
023. Kaliputih	27	-	5	99
024. Wonokromo	23	-	9	94
025. Sawangan	29	1	4	43
026. Kalirancang	30	2	10	53
027. Krakal	50	-	18	123
Jumlah	403	23	130	912

Sumber data: BPPKB Kecamatan Alian

PENDUDUK

Tabel : 3.13. Lanjutan

Desa/ Kelurahan	Metode Kontrasepsi			Jumlah Total
	Suntik	Pil	Kondom & Tissue KB	
(1)	(6)	(7)	(8)	(9)
011. Bojongsari	216	273	3	538
012. Surotrunan	305	45	5	392
013. Kambang Sari	70	32	5	133
014. Jatimulyo	152	139	6	433
015. Tanuharjo	213	22	17	289
016. Karangtanjung	202	35	8	278
017. Kemangguhan	197	135	7	490
018. Kalijaya	164	83	11	372
019. Karangembang	86	96	13	266
020. Seliling	282	164	9	607
021. Tlogowulung	78	40	3	166
023. Kaliputih	109	60	3	303
024. Wonokromo	355	83	6	570
025. Sawangan	175	68	8	328
026. Kalirancang	257	92	13	457
027. Krakal	300	232	9	732
Jumlah	3.161	1.599	126	6.354

Sumber data: BPPKB Kecamatan Alian

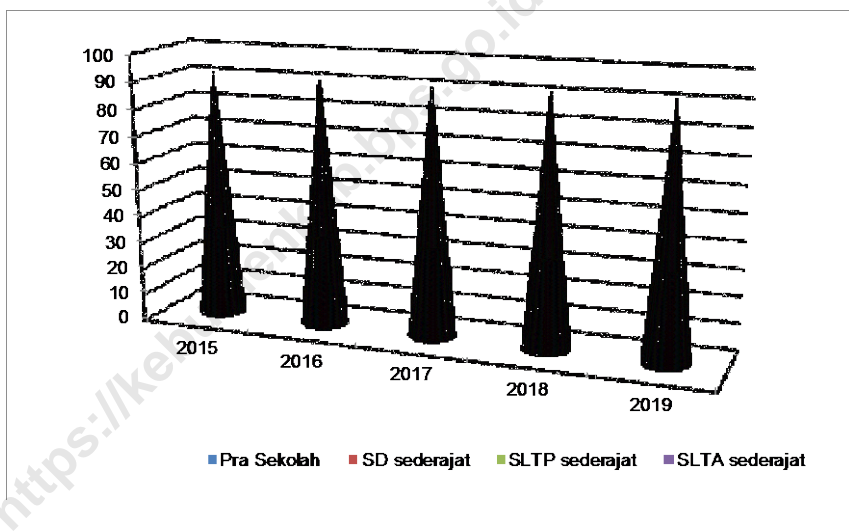
<https://kebumenkab.bps.go.id>

BAB IV.

S O S I A L

BAB IV. SOSIAL

Pendidikan telah diyakini sebagai salah satu aspek pembangunan bangsa yang sangat penting untuk mewujudkan warga negara yang berkualitas, professional, dan berdaya saing tinggi. Pendidikan juga merupakan cara yang efektif sebagai proses *nation and character building* yang sangat menentukan perjalanan dan regenerasi suatu bangsa.



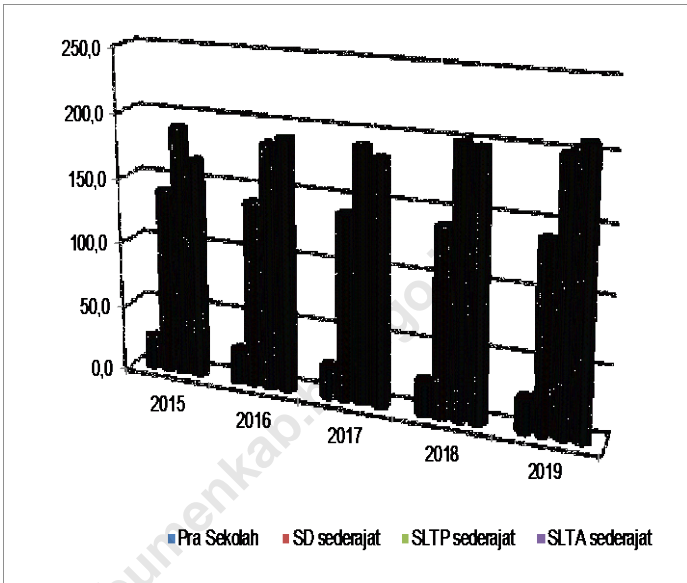
Grafik 7.

Jumlah Sekolah di Kecamatan Alian menurut Jenjang Pendidikan, tahun 2015-2019

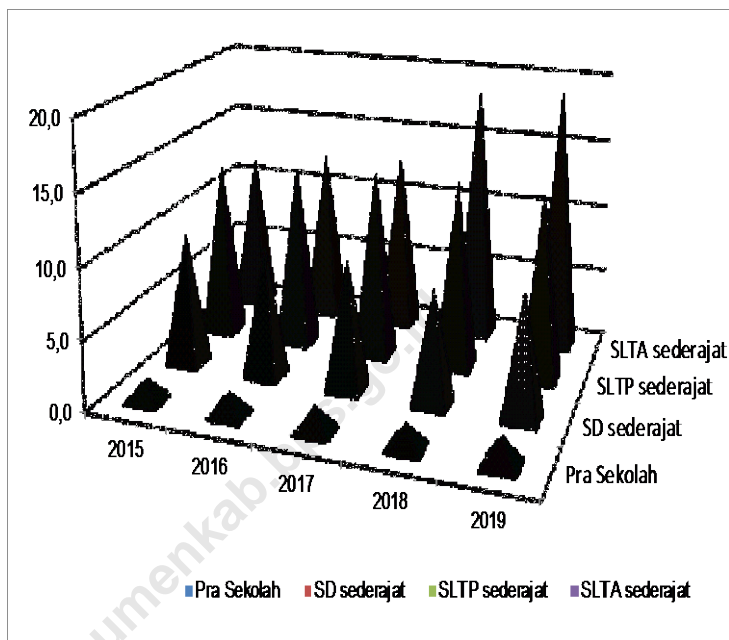
Pada tahun ajaran (TA) 2017/2018 di Kecamatan Alian, untuk jenjang Pra Sekolah jumlah sekolah 34 unit, demikian jika dilihat dari sisi siswa/murid 835 siswa. Pada tahun ajaran 2018/2019 jumlah siswa/murid ada kenaikan jumlah menjadi 846 siswa dengan jumlah guru sebanyak 68 orang.

SOSIAL

Pada jenjang Sekolah Dasar (SD)/sederajat jumlah guru sebanyak 380 orang. Untuk jumlah murid sebanyak 6.049 siswa. Dari jumlah sekolah 34 SD Negeri dan 9 sekolah MI Swasta.

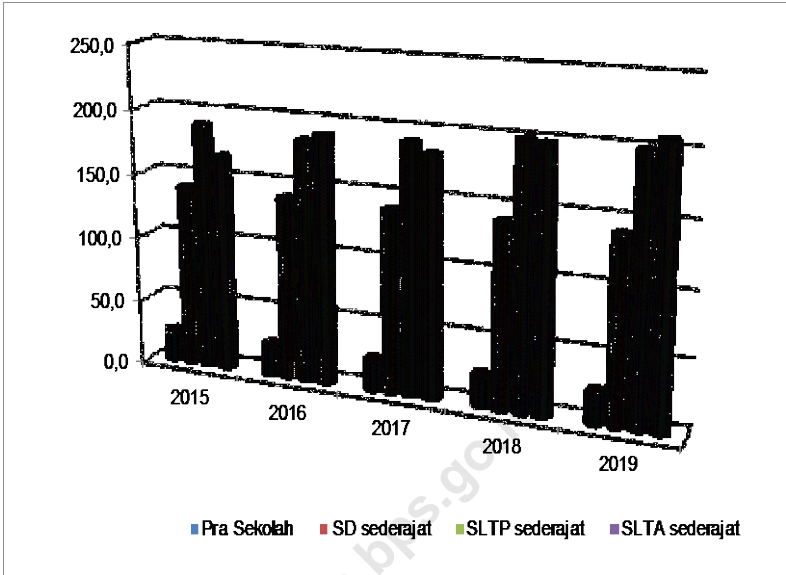


Grafik 8.
Rata-rata Jumlah Murid per Sekolah di Kecamatan Alian menurut
Jenjang Pendidikan tahun 2014-2019



Grafik 9.
Rata-rata Jumlah Guru per Sekolah di Kecamatan Alian menurut
Jenjang Pendidikan tahun 2014-2019

Pada jenjang Sekolah Lanjutan Tingkat Pertama (SLTP)/sederajat dan Sekolah Lanjutan Tingkat Atas (SLTA)/sederajat, jumlah sekolah 3 SLTP Negeri dan 9 MTS Swasta, dengan jumlah guru 178 orang dengan jumlah murid 2.605 siswa, dan untuk tingkat SLTA/sederajat, jumlah 58 orang guru dengan jumlah murid 624 siswa, dengan jumlah sekolah 1 SMK Negeri Alian dan 2 sekolah SMK Swasta.



Grafik 10.
Rata-rata Jumlah murid per Sekolah di Kecamatan Alian menurut
Jenjang Pendidikan tahun 2014-2019

Tabel : 4.1. Banyaknya Taman Kanak-Kanak di Kecamatan Alian dirinci menurut Banyaknya Sekolah, Murid dan Guru per desa, 2019

Desa	Seko- lah	Murid			Guru		
		Laki-laki	Peremp- uan	Jumlah	Laki-laki	Peremp- uan	Jumlah
(1)	(2)	(3)	(4)	(5)	(6)	(7)	(8)
011. Bojongsari	3	33	29	62	-	6	6
012. Surotrunan	1	15	19	34	-	2	2
013. Kambang Sari	1	12	17	29	-	2	2
014. Jatimulyo	2	21	25	46	-	4	4
015. Tanuharjo	1	18	16	34	-	2	2
016. Karangtanjung	1	12	17	29	-	2	2
017. Kemanguhan	1	21	16	37	-	2	2
018. Kalijaya	1	17	15	32	-	2	2
019. Karangembang	3	29	27	56	-	6	6
020. Seliling	1	15	18	33	-	2	2
021. Tlogowulung	2	22	20	42	-	4	4
023. Kaliputih	1	17	18	35	-	2	2
024. Wonokromo	1	18	14	32	-	2	2
025. Sawangan	1	12	17	29	-	2	2
026. Kalirancang	3	30	24	54	-	6	6
027. Krakal	4	32	27	59	-	8	8
Jumlah	27	324	319	643	-	54	54

Sumber Data : DISDIK Kecamatan Alian

SOSIAL

Tabel : 4.2. Banyaknya Roudhlatul Atfal (RA) di Kecamatan Alian dirinci menurut Banyaknya Sekolah, Murid dan Guru per desa, 2019

Desa	Sekolah	Murid			Guru			
		Laki-laki	Perempuan	Jumlah	Laki-laki	Perempuan	Jumlah	
		(1)	(2)	(3)	(4)	(5)	(6)	(7)
011. Bojongsari	-	-	-	-	-	-	-	-
012. Surotrunan	-	-	-	-	-	-	-	-
013. Kambang Sari	-	-	-	-	-	-	-	-
014. Jatimulyo	-	-	-	-	-	-	-	-
015. Tanuharjo	-	-	-	-	-	-	-	-
016. Karangtanjung	1	15	16	31	-	2	2	2
017. Kemanguhan	-	-	-	-	-	-	-	-
018. Kalijaya	1	16	15	29	-	2	2	2
019. Karangembang	1	21	13	33	-	2	2	2
020. Seliling	1	17	15	25	-	2	2	2
021. Tlogowulung	-	-	-	-	-	-	-	-
023. Kaliputih	1	10	12	22	-	2	2	2
024. Wonokromo	-	-	-	-	-	-	-	-
025. Sawangan	1	11	14	28	-	2	2	2
026. Kalirancang	-	-	-	-	-	-	-	-
027. Krakal	1	15	22	35	-	2	2	2
Jumlah	7	105	107	203	-	14	14	14

Sumber Data : Kantor Kementerian Agama Kab. Kebumen

Tabel : 4.3. Banyaknya Sekolah Dasar (SD) Negeri di Kecamatan Alian dirinci menurut Banyaknya Sekolah, Murid, Guru per desa, 2019

Desa	Sekolah	Murid			Guru		
		Laki-laki	Perempuan	Jumlah	Laki-laki	Perempuan	Jumlah
(1)	(2)	(3)	(4)	(5)	(6)	(7)	(8)
011. Bojongsari	3	279	256	535	14	21	35
012. Surotrunan	2	157	128	285	4	14	18
013. Kambangsari	1	56	46	102	1	7	8
014. Jatimulyo	1	74	67	141	5	4	9
015. Tanuharjo	1	85	103	188	2	9	11
016. Karangtanjung	2	166	143	309	3	16	19
017. Kemanggihan	2	143	126	269	9	11	20
018. Kalijaya	2	203	163	366	5	14	19
019. Karangkembang	2	193	163	356	3	18	21
020. Seliling	3	253	218	471	11	21	32
021. Tlogowulung	1	92	75	167	2	7	9
023. Kaliputih	1	87	93	180	6	5	11
024. Wonokromo	3	232	223	455	13	13	26
025. Sawangan	3	168	140	308	10	15	25
026. Kalirancang	3	186	186	372	7	12	19
027. Krakal	4	291	252	543	15	21	36
Jumlah	34	2.665	2.382	5.047	110	208	318

Sumber Data : DISDIK Kecamatan Alian

SOSIAL

Tabel : 4.4. Banyaknya Madrasah Ibtidaiyah (MI) Swasta di Kecamatan Alian dirinci menurut Banyaknya Sekolah, Muriddan Guru per desa, 2019

Desa	Seko- lah	Murid			Guru		
		Laki-laki	Peremp uan	Jumlah	Laki-laki	Peremp uan	Jumlah
(1)	(2)	(3)	(4)	(5)	(6)	(7)	(8)
011. Bojongsari	-	-	-	-	-	-	-
012. Surotrunan	1	96	70	166	5	4	9
013. Kambangsari	-	-	-	-	-	-	-
014. Jatimulyo	1	107	75	182	3	7	10
015. Tanuharjo	-	-	-	-	-	-	-
016. Karangtanjung	1	30	12	42	2	4	6
017. Kemanggungan	2	113	111	224	6	4	10
018. Kalijaya	1	38	40	78	4	4	8
019. Karangkembang	-	-	-	-	-	-	-
020. Seliling	-	-	-	-	-	-	-
021. Tlogowulung	-	-	-	-	-	-	-
023. Kaliputih	1	55	35	90	4	5	9
024. Wonokromo	-	-	-	-	-	-	-
025. Sawangan	1	30	21	51	-	2	2
026. Kalirancang	-	-	-	-	-	-	-
027. Krakal	1	90	79	169	3	5	8
Jumlah	9	559	443	1.002	27	35	62

Sumber Data : Kantor Kementerian Agama Kab. Kebumen

Tabel : 4.5. Banyaknya Sekolah Lanjutan Tingkat Pertama (SLTP) Negeri di Kecamatan Alian dirinci menurut Banyaknya Sekolah, Murid, dan Guru per desa, 2019

Desa	Sekolah	Murid			Guru		
		Laki-laki	Perempuan	Jumlah	Laki-laki	Perempuan	Jumlah
(1)	(2)	(3)	(4)	(5)	(6)	(7)	(8)
011. Bojongsari	-	-	-	-	-	-	-
012. Surotrunan	-	-	-	-	-	-	-
013. Kambang Sari	-	-	-	-	-	-	-
014. Jatimulyo	-	-	-	-	-	-	-
015. Tanuharjo	-	-	-	-	-	-	-
016. Karangtanjung	-	-	-	-	-	-	-
017. Kemangguhan	-	-	-	-	-	-	-
018. Kalijaya	-	-	-	-	-	-	-
019. Karangembang	-	-	-	-	-	-	-
020. Seliling	-	-	-	-	-	-	-
021. Tlogowulung	1	81	64	145	11	8	20
023. Kaliputih	-	-	-	-	-	-	-
024. Wonokromo	-	-	-	-	-	-	-
025. Sawangan	-	-	-	-	-	-	-
026. Kalirancang	-	-	-	-	-	-	-
027. Krakal	2	399	455	854	21	12	32
Jumlah	3	480	519	999	32	20	52

Sumber Data : DISDIK Kecamatan Alian

SOSIAL

Tabel : 4.6. Banyaknya Madrasah Tsanawiyah (MTs) Swasta di Kecamatan Alian dirinci menurut Banyaknya Sekolah, Murid dan Guru per desa, 2019

Desa	Seko- lah	Murid			Guru		
		Laki-laki	Peremp uan	Jumlah	Laki-laki	Peremp uan	Jumlah
(1)	(2)	(3)	(4)	(5)	(6)	(7)	(8)
011. Bojongsari	1	301	228	529	15	19	34
012. Surotrunan	-	-	-	-	-	-	-
013. Kambangsari	-	-	-	-	-	-	-
014. Jatimulyo	-	-	-	-	-	-	-
015. Tanuharjo	-	-	-	-	-	-	-
016. Karangtanjung	1	73	88	161	2	7	9
017. Kemanggihan	1	99	97	196	5	9	14
018. Kalijaya	1	170	145	315	2	7	9
019. Karangembang	-	-	-	-	-	-	-
020. Seliling	1	45	47	92	2	7	9
021. Tlogowulung	-	-	-	-	-	-	-
023. Kaliputih	-	-	-	-	-	-	-
024. Wonokromo	-	-	-	-	-	-	-
025. Sawangan	1	24	23	47	4	10	14
026. Kalirancang	1	17	12	29	4	16	20
027. Krakal	1	127	110	237	2	11	13
Jumlah	8	856	750	1.606	36	86	122

Sumber Data : Kantor Kementerian Agama Kab. Kebumen

Tabel : 4.7. Banyaknya Sekolah Menengah Kejuruan (SMK) Negeri di Kecamatan Alian dirinci menurut Banyaknya Sekolah, Murid, dan Guru per desa, 2019

Desa	Seko- lah	Murid			Guru		
		Laki-laki	Peremp uan	Jumlah	Laki-laki	Peremp uan	Jumlah
(1)	(2)	(3)	(4)	(5)	(6)	(7)	(8)
011. Bojongsari	-	-	-	-	-	-	-
012. Surotrunan	-	-	-	-	-	-	-
013. Kambangsari	-	-	-	-	-	-	-
014. Jatimulyo	-	-	-	-	-	-	-
015. Tanuharjo	-	-	-	-	-	-	-
016. Karangtanjung	-	-	-	-	-	-	-
017. Kemanguhan	-	-	-	-	-	-	-
018. Kalijaya	-	-	-	-	-	-	-
019. Karangembang	-	-	-	-	-	-	-
020. Seliling	1	225	208	433	22	16	38
021. Tlogowulung	-	-	-	-	-	-	-
023. Kaliputih	-	-	-	-	-	-	-
024. Wonokromo	-	-	-	-	-	-	-
025. Sawangan	-	-	-	-	-	-	-
026. Kalirancang	-	-	-	-	-	-	-
027. Krakal	-	-	-	-	-	-	-
Jumlah	1	225	208	433	22	16	38

Sumber Data : Dinas Pendidikan dan Kebudayaan Kab. Kebumen

SOSIAL

Tabel : 4.8. Banyaknya Sekolah Menengah Kejuruan (SMK) Swasta di Kecamatan Alian dirinci menurut Banyaknya Sekolah, Murid, dan Guru per desa, 2019

Desa	Sekolah	Murid			Guru		
		Laki-laki	Perempuan	Jumlah	Laki-laki	Perempuan	Jumlah
(1)	(2)	(3)	(4)	(5)	(6)	(7)	(8)
011. Bojongsari	-	-	-	-	-	-	-
012. Surotrunan	-	-	-	-	-	-	-
013. Kambangsari	-	-	-	-	-	-	-
014. Jatimulyo	1	67	95	162	6	9	15
015. Tanuharjo	-	-	-	-	-	-	-
016. Karangtanjung	-	-	-	-	-	-	-
017. Kemanggihan	-	-	-	-	-	-	-
018. Kalijaya	-	-	-	-	-	-	-
019. Karangembang	-	-	-	-	-	-	-
020. Seliling	-	-	-	-	-	-	-
021. Tlogowulung	-	-	-	-	-	-	-
023. Kaliputih	-	-	-	-	-	-	-
024. Wonokromo	-	-	-	-	-	-	-
025. Sawangan	-	-	-	-	-	-	-
026. Kalirancang	1	18	11	29	4	1	5
027. Krakal	-	-	-	-	-	-	-
Jumlah	2	85	106	191	10	10	20

Sumber Data : Dinas Pendidikan dan Kebudayaan Kab. Kebumen

Tabel : 4.9. Banyaknya Pondok Pesantren, Santri dan Guru/Ustad di Kecamatan Alian per desa, 2019

Desa	Pondok Pesantren	Santri			Guru/ Ustad
		Laki-laki	Perem-puan	Jumlah	
(1)	(2)	(3)	(4)	(5)	(6)
011. Bojongsari	3	312	255	567	5
012. Surotrunan	3	68	42	110	7
013. Kambang Sari	-	-	-	-	-
014. Jatimulyo	1	40	14	54	3
015. Tanuharjo	2	179	66	245	6
016. Karangtanjung	3	130	181	311	8
017. Kemanggihan	2	166	77	243	11
018. Kalijaya	-	-	-	-	-
019. Karang Kembang	1	55	81	136	8
020. Seliling	-	-	-	-	-
021. Tlogowulung	-	-	-	-	-
023. Kaliputih	-	-	-	-	-
024. Wonokromo	-	-	-	-	-
025. Sawangan	3	200	78	278	18
026. Kalirancang	-	-	-	-	-
027. Krakal	-	-	-	-	-
Jumlah	18	1.150	794	1.944	66

Sumber Data : Kementerian Agama Kab. Kebumen

SOSIAL

Tabel : 4.10. Banyaknya Tempat Ibadah di Kecamatan Alian per desa dan Jenis Tempat Ibadah, 2018

Desa	Masjid	Langgar/ Mushola	Gereja	Vihara	Pura	Klenteng
(1)	(2)	(3)	(4)	(5)	(6)	(7)
011. Bojongsari	8	17	-	-	-	-
012. Surotrunan	6	8	-	-	-	-
013. Kambang Sari	2	3	-	-	-	-
014. Jatimulyo	3	6	-	-	-	-
015. Tanuharjo	3	5	-	-	-	-
016. Karangtanjung	2	12	-	-	-	-
017. Kemanguhan	4	10	-	-	-	-
018. Kalijaya	3	13	-	-	-	-
019. Karangkembang	4	7	-	-	-	-
020. Seliling	6	13	-	-	-	-
021. Tlogowulung	3	8	-	-	-	-
023. Kaliputih	6	7	-	-	-	-
024. Wonokromo	6	13	-	-	-	-
025. Sawangan	3	16	-	-	-	-
026. Kalirancang	5	9	-	-	-	-
027. Krakal	7	32	-	-	-	-
Jumlah	71	179	-	-	-	-

Sumber Data : Podes 2018

Tabel : 4.11. Banyaknya Nikah, Talak, Cerai dan Rujuk (NTCR) di Kecamatan Alian per desa, 2018

Desa	Nikah	Talak	Cerai	Rujuk
(1)	(2)	(3)	(4)	(5)
011. Bojongsari	27	1	2	-
012. Surotrunan	21	1	1	-
013. Kambang Sari	6	-	4	-
014. Jatimulyo	21	2	2	-
015. Tanuharjo	19	-	-	-
016. Karangtanjung	15	-	4	-
017. Kemangguhan	24	1	5	-
018. Kalijaya	21	1	1	-
019. Karangembang	23	3	1	-
020. Seliling	36	1	2	-
021. Tlogowulung	18	1	1	-
023. Kaliputih	25	2	8	-
024. Wonokromo	35	1	10	-
025. Sawangan	31	1	4	-
026. Kalirancang	26	2	5	-
027. Krakal	48	5	7	-
Jumlah	396	22	57	-

Sumber Data : Kementrian Agama Kecamatan Alian

Note :

Talak = yang menggugat Suami

Cerai = yang menggugat istri

SOSIAL

Tabel : 4.12. Banyaknya Rumah Sakit, Balai Pengobatan/Rumah Bersalin (BP/RB), Puskesmas dan Puskesmas Pembantu Serta Banyaknya Tempat Tidur Bagi yang Menerima Rawat Inap di Kecamatan Alian per desa, 2018

Desa	Rumah Sakit		Puskesmas Perawatan		Puskesmas Non Perawatan	Puskesmas Pembantu
	Jumlah	Tempat Tidur	Jumlah	Tempat Tidur		
(1)	(2)	(3)	(4)	(5)	(6)	(7)
011. Bojongsari	-	-	-	-	-	-
012. Surotrunan	-	-	-	-	-	1
013. Kambang Sari	-	-	-	-	-	-
014. Jatimulyo	-	-	-	-	-	-
015. Tanuharjo	-	-	-	-	-	1
016. Karangtanjung	-	-	-	-	-	-
017. Kemanguhan	-	-	-	-	-	-
018. Kalijaya	-	-	-	-	-	-
019. Karangembang	-	-	-	-	-	-
020. Seliling	-	-	-	-	-	1
021. Tlogowulung	-	-	-	-	-	-
023. Kali putih	-	-	-	-	-	1
024. Wonokromo	-	-	-	-	-	1
025. Sawangan	-	-	-	-	-	1
026. Kalirancang	-	-	-	-	-	1
027. Krakal	-	-	1	25	-	-
Jumlah	-	-	1	25	-	7

Sumber data: Puskesmas Kecamatan Alian

Tabel : 4.13. Banyaknya Tenaga Kesehatan yang berada di Kecamatan Alian per desa, 2018

Desa	Dokter	Bidan	Mantri / Perawat	Jumlah
(1)	(2)	(3)	(4)	(4)
011. Bojongsari	-	1	2	3
012. Surotrunan	-	1	4	5
013. Kambang Sari	-	1	-	1
014. Jatimulyo	-	2	-	2
015. Tanuharjo	1	1	2	4
016. Karangtanjung	-	1	-	1
017. Kemanguhan	-	2	-	2
018. Kalijaya	-	1	3	4
019. Karangembang	-	1	1	2
020. Seliling	-	1	1	2
021. Tlogowulung	-	1	-	1
023. Kaliputih	-	-	2	2
024. Wonokromo	-	1	3	4
025. Sawangan	1	1	4	6
026. Kalirancang	-	1	2	3
027. Krakal	2	1	5	8
Jumlah	4	17	29	50

Sumber Data : Puskesmas Kecamatan Alian

SOSIAL

Tabel : 4.14. Banyaknya Posyandu dan Balita yang Ditimbang di Kecamatan Alian per desa, 2018

Desa	Posyandu		Balita Yang Ditimbang
	Jumlah	Melapor	
(1)	(2)	(3)	(4)
011. Bojongsari	6	6	230
012. Surotrunan	5	5	205
013. Kambang Sari	7	7	60
014. Jatimulyo	6	6	123
015. Tanuharjo	6	6	155
016. Karangtanjung	5	5	123
017. Kemanguhan	2	5	370
018. Kalijaya	5	5	208
019. Karangembang	4	4	75
020. Seliling	4	5	372
021. Tlogowulung	7	7	119
023. Kaliputih	5	5	216
024. Wonokromo	5	5	268
025. Sawangan	5	5	209
026. Kalirancang	8	8	250
027. Krakal	5	5	398
Jumlah	85	89	3.381

Sumber Data : Puskesmas Kecamatan Alian

Tabel : 4.15. Banyaknya Balita di Kecamatan Alian yang Ditimbang dan Memiliki Kartu Menuju Sehat (KMS) Serta yang Ditimbang di Posyandu per desa, 2018

Desa	Banyaknya Balita			
	Jumlah	Memiliki KMS	Ditimbang di Posyandu	Ditimbang Naik
	(1)	(2)	(3)	(4)
011. Bojongsari	230	230	230	223
012. Surotrunan	205	205	205	198
013. Kambang Sari	60	60	60	55
014. Jatimulyo	123	123	123	120
015. Tanuharjo	155	155	155	138
016. Karangtanjung	123	123	123	120
017. Kemanguhan	370	370	370	370
018. Kalijaya	208	208	208	196
019. Karangkembang	75	75	75	70
020. Seliling	372	372	372	359
021. Tlogowulung	119	119	119	118
023. Kaliputih	216	216	216	205
024. Wonokromo	268	268	268	266
025. Sawangan	209	209	209	103
026. Kalirancang	250	250	250	249
027. Krakal	398	398	398	390
Jumlah	3.381	3.381	3.381	3.180

Sumber Data : Puskesmas Alian

SOSIAL

Tabel : 4.16. Banyaknya KK Pra Sejahtera, Sejahtera I, Sejahtera II, Sejahtera III dan Sejahtera III+ per desa, 2018

Desa	Pra Sejahtera	Sejahtera I	Sejahtera II	Sejahtera III	Sejahtera III+	Jumlah KK
(1)	(2)	(3)	(4)	(5)	(6)	(7)
011. Bojongsari	404	444	367	111	18	1.344
012. Surotrunan	464	29	226	280	6	1.005
013. Kambang Sari	36	194	72	66	22	390
014. Jatimulyo	139	173	208	470	47	1.037
015. Tanuharjo	154	46	111	402	18	731
016. Karangtanjung	209	96	105	304	8	722
017. Kemanggihan	272	368	316	75	4	1.035
018. Kalijaya	293	326	202	47	3	871
019. Karangembang	461	106	75	23	6	671
020. Seliling	326	484	536	87	12	1.445
021. Tlogowulung	99	170	118	36	2	425
023. Kaliputih	218	245	511	45	3	1.022
024. Wonokromo	639	108	221	238	4	1.210
025. Sawangan	99	346	481	274	5	1.205
026. Kalirancang	456	81	713	217	5	1.472
027. Krakal	486	527	531	136	11	1.691
Jumlah	4.755	3.743	4.793	2.811	174	16.276

Sumber Data : BPPKB Kec. Alian

Tabel : 4.17. Banyaknya Penyandang Cacat di Kecamatan Alian per desa dan Jenis Kecacatan, 2018

Desa	Jenis Kecacatan					Jumlah
	Cacat Tubuh	Cacat Netra	Cacat Wicara	Cacat Mental	Cacat lainnya	
(1)	(2)	(3)	(4)	(5)	(6)	(7)
011. Bojongsari	2	3	5	2	4	16
012. Surotrunan	2	4	6	14	3	29
013. Kambang Sari	1	3	5	1	4	14
014. Jatimulyo	4	1	4	4	4	17
015. Tanuharjo	1	5	2	9	1	18
016. Karangtanjung	18	5	2	2	6	33
017. Kemanggihan	4	2	3	6	-	15
018. Kalijaya	-	4	5	1	6	16
019. Karangembang	15	9	3	7	2	36
020. Seliling	2	2	2	3	7	16
021. Tlogowulung	7	4	4	6	9	30
023. Kaliputih	-	2	-	1	7	10
024. Wonokromo	2	2	5	6	5	20
025. Sawangan	1	4	6	9	6	26
026. Kalirancang	-	2	3	6	2	13
027. Krakal	1	3	3	7	3	17
Jumlah	60	55	58	84	69	326

Sumber Data : Podes 2018

SOSIAL

Tabel : 4.18. Banyaknya Rumah Tangga di Kecamatan Alian Dirinci Per desa Menurut Sumber Air Minum/ Memasak di Kecamatan Alian 2018

Desa / Kelurahan	Air Kemasan	Leding	Pompa	Sumur
(1)	(2)	(3)	(4)	(5)
011. Bojongsari	-	11	6	800
012. Surotrunan	-	-	4	271
013. Kambangsari	-	-	129	238
014. Jatimulyo	-	82	8	345
015. Tanuharjo	-	58	-	198
016. Karangtanjung	-	-	145	71
017. Kemanggihan	-	28	48	424
018. Kalijaya	-	-	82	171
019. Karangkembang	-	106	101	71
020. Seliling	-	-	-	523
021. Tlogowulung	-	2	19	300
023. Kaliputih	-	200	125	200
024. Wonokromo	-	480	25	376
025. Sawangan	-	188	10	150
026. Kalirancang	-	460	82	450
027. Krakal	-	10	77	972
Jumlah	-	1.625	861	5.560

Sumber data: Profil Desa Kecamatan Alian

Tabel : 4.19. Banyaknya Rumah Tangga di Kecamatan Alian Dirinci Per desa Menurut Sumber Air Bersih Yang Digunakan 2018

Desa / Kelurahan	Mata Air	Air Sungai	Lainnya	Jumlah
(1)	(6)	(7)	(8)	(9)
011. Bojongsari	397	-	5	1.219
012. Surotrunan	600	-	-	875
013. Kambang Sari	-	-	2	369
014. Jatimulyo	516	-	-	951
015. Tanuharjo	350	6	-	612
016. Karangtanjung	450	-	-	666
017. Kemungguhan	455	-	-	955
018. Kalijaya	429	-	-	682
019. Karangembang	463	-	-	741
020. Seliling	678	-	-	1.201
021. Tlogowulung	56	-	2	379
023. Kaliputih	122	-	1	648
024. Wonokromo	390	-	2	1.273
025. Sawangan	576	-	4	928
026. Kalirancang	1	-	-	993
027. Krakal	580	-	2	1.641
Jumlah	6.063	6	18	14.133

Sumber : Profil Desa Kecamatan Alian

SOSIAL

Tabel : 4.20. Banyaknya Rumah Tangga di Kecamatan Alian Dirinci Per desa Menurut Status Kepemilikan Jamban 2018

Desa / Kelurahan	Jamban Sendiri	Jamban Bersama	Jamban Umum	Tidak Ada	Jumlah
(1)	(2)	(3)	(4)	(5)	(6)
011. Bojongsari	886		8	325	1.219
012. Surotrunan	670		-	205	875
013. Kambangasari	368		1	-	369
014. Jatimulyo	732		1	218	951
015. Tanuharjo	443		1	168	612
016. Karangtanjung	524		9	133	666
017. Kemanguhan	592		1	362	955
018. Kalijaya	403		6	273	682
019. Karangkembang	701		2	38	741
020. Seliling	1.015		-	186	1.201
021. Tlogowulung	300		-	79	379
023. Kaliputih	530		15	103	648
024. Wonokromo	1.197		22	54	1.273
025. Sawangan	753		86	89	928
026. Kalirancang	545		10	438	993
027. Krakal	1.464		14	163	1.641
Jumlah	11.123	-	176	2.834	14.133

Sumber data: Profil Desa Kecamatan Alian

Tabel : 4.21. Banyaknya Rumah Tangga di Kecamatan Alian Dirinci Per desa Menurut Status Kepemilikan Penampungan Jamban Yang Digunakan 2018

Desa / Kelurahan	Tangki Septik	Tanpa Tangki Septik	Tidak punya	Jumlah
(1)	(2)	(3)	(4)	(5)
011. Bojongsari	632	206	2	840
012. Surotrunan	658	3	5	666
013. Kambang Sari	677	4	1	682
014. Jatimulyo	522	7	5	534
015. Tanuharjo	439	187	24	650
016. Karangtanjungsari	577	10	9	596
017. Kemangguhar	450	55	12	517
018. Kalijaya	597	91	24	712
019. Karangkemba	255	277	6	538
020. Seliling	700	3	1	704
021. Tlogowulung	308	59	2	369
023. Kaliputih	1.030	99	136	1.265
024. Wonokromo	501	334	106	941
025. Sawangan	850	111	694	1.655
026. Kalirancang	1.052	163	65	1.280
027. Krakal	1.124	163	65	1.352
Jumlah	10.372	1.609	1.092	13.073

Sumber data: Profil Desa Kecamatan Alian

<https://kebumenkab.bps.go.id>

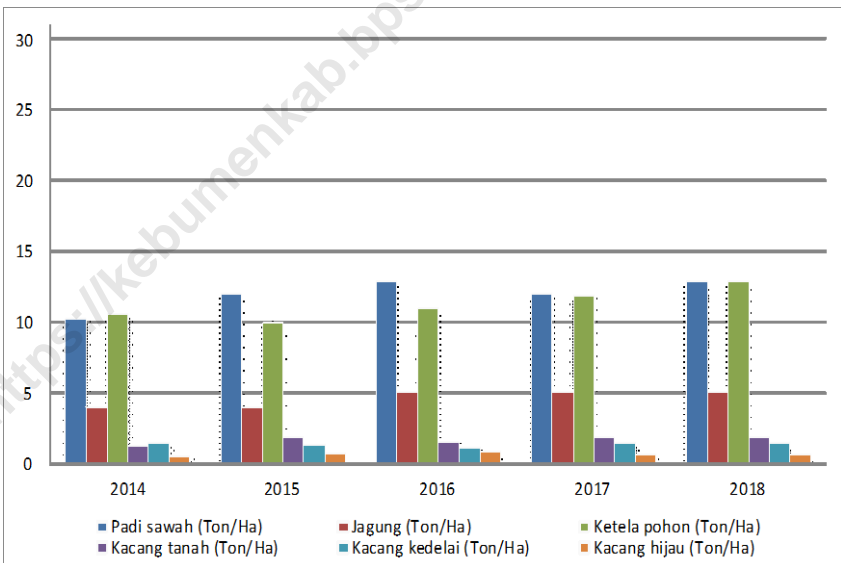
BAB V.

P E R T A N I A N

BAB V PERTANIAN

Sumber Daya Alam merupakan sumber pokok aktivitas penduduk di Kecamatan Alian khususnya, hal tersebut dapat kita buktikan dari sebagian besar penduduk bermata pencaharian bersumber dari sektor pertanian.

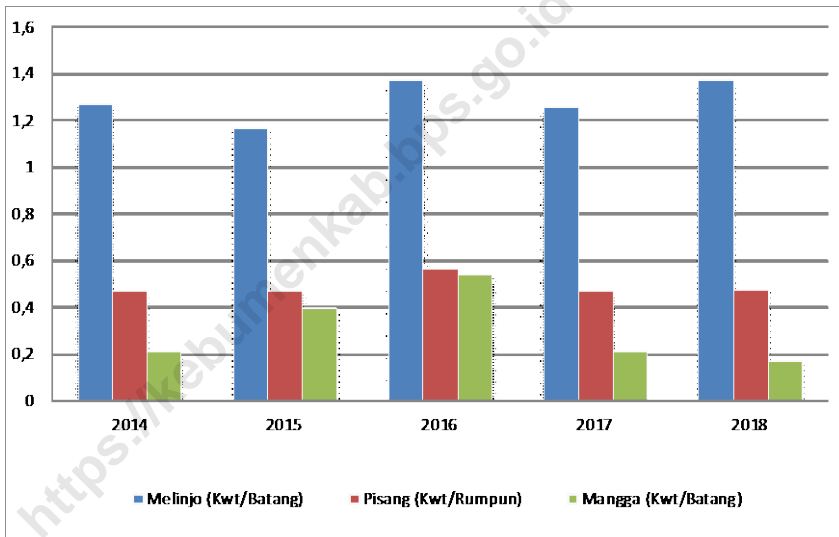
Kegiatan ekonomi dari sektor pertanian merupakan pondasi dasar yang terbesar rumah tangga penduduk di Kecamatan Alian adalah dari jenis tanaman padi dan palawija. Kondisi geografis yang terletak di sebagian besar wilayah pegunungan sangat mendukung sekali aktivitas penduduk untuk memperluas dalam sektor perkebunan dan hortikultura.



Grafik 11.
*Produktivitas Tanaman Bahan Makanan di Kecamatan Alian
tahun 2014 - 2018*

PERTANIAN

Penggunaan lahan dan luas Panen berbagai jenis tanaman dalam sektor pertanian padi dan palawija, perkebunan, peternakan dan lai sebagainya dapat kita lihat dalam bentuk tabel dan angka. Informasi ini diharapkan mampu untuk lebih mengembangkan sektor pertanian pada umumnya, sehingga masyarakat dapat lebih meningkatkan produksi dari sektor pertanian sehingga mampu meningkatkan perekonomian penduduk pada umumnya dan ekonomi rumah tangga pada khususnya.



Grafik 12.
Produktivitas Tanaman Hortikultura di Kecamatan Alian
tahun 2014 - 2018

Tabel : 5.1. Luas Panen dan Produksi Tanaman Bahan Makanan di Kecamatan Alian dirinci per desa, 2018

Desa / Kelurahan	Padi Sawah		Padi Ladang	
	Luas Panen	Produksi	Luas Panen	Produksi
	(Ha)	(Ton)	(Ha)	(Ton)
(1)	(2)	(3)	(4)	(5)
011. Bojongsari	260,00	12.222,00	-	-
012. Surotrunan	232,00	1.832,53	-	-
013. Kambang Sari	140,00	1.153,92	-	-
014. Jatimulyo	110,00	871,23	-	-
015. Tanuharjo	192,00	1.520,70	-	-
016. Karangtanjung	142,00	1.124,68	-	-
017. Kemanguhan	115,13	778,52	-	-
018. Kalijaya	106,51	584,71	-	-
019. Karangembang	133,20	1.006,38	-	-
020. Seliling	127,38	713,32	-	-
021. Tlogowulung	117,62	747,29	-	-
023. Kaliputih	95,67	536,45	-	-
024. Wonokromo	360,68	2.012,84	-	-
025. Sawangan	59,46	265,67	-	-
026. Kalirancang	93,37	411,91	-	-
027. Krakal	328,08	1.377,94	-	-
Jumlah	2.613,10	27.160,08	-	-

Sumber : Distapang Kecamatan Alian

PERTANIAN

Tabel : 5.1. Lanjutan

Desa / Kelurahan	Jagung		Ketela Pohon	
	Luas Panen	Produksi	Luas Panen	Produksi
	(Ha)	(Ton)	(Ha)	(Ton)
(1)	(6)	(7)	(8)	(9)
011. Bojongsari	4,00	19,60	4,00	48,00
012. Surotrunan	-	-	12,80	153,60
013. Kambang Sari	-	-	-	-
014. Jatimulyo	-	-	3,00	37,00
015. Tanuharjo	-	-	2,00	24,00
016. Karangtanjung	-	-	2,05	24,00
017. Kemanguhan	-	-	10,00	120,00
018. Kalijaya	5,50	23,11	5,60	67,20
019. Karangembang	-	-	7,50	95,00
020. Seliling	2,00	10,00	10,00	120,00
021. Tlogowulung	5,00	24,50	11,00	120,00
023. Kaliputih	1,05	4,90	2,50	27,80
024. Wonokromo	3,50	18,20	25,00	300,00
025. Sawangan	1,30	1,50	1,30	16,60
026. Kalirancang	5,00	26,50	10,00	120,00
027. Krakal	15,00	85,00	7,50	88,00
Jumlah	42,35	213,31	114,25	1.361,20

Sumber : Distapang Kecamatan Alian

Tabel : 5.1. Lanjutan

Desa/ Kelurahan	Ketela Rambat		Kacang Tanah	
	Luas Panen	Produksi	Luas Panen	Produksi
	(Ha)	(Ton)	(Ha)	(Ton)
	(10)	(11)	(12)	(13)
011. Bojongsari	-	-	-	-
012. Surotrunan	2,00	16,00	-	-
013. Kambang Sari	-	-	-	-
014. Jatimulyo	-	-	-	-
015. Tanuharjo	-	-	-	-
016. Karangtanjung	-	-	-	-
017. Kemangguhan	-	-	-	-
018. Kalijaya	2,50	20,00	-	-
019. Karangembang	-	-	0,50	1,08
020. Seliling	-	-	-	-
021. Tlogowulung	-	-	3,00	6,40
023. Kaliputih	1,50	12,00	-	-
024. Wonokromo	-	-	0,50	1,05
025. Sawangan	0,60	4,80	-	-
026. Kalirancang	-	-	4,00	7,00
027. Krakal	-	-	-	-
Jumlah	6,60	52,80	8,00	15,53

Sumber : Distapang Kecamatan Alian

PERTANIAN

Tabel : 5.1. Lanjutan

Desa / Kelurahan	Kacang Kedelai		Kacang Hijau	
	Luas Panen	Produksi	Luas Panen	Produksi
	(Ha)	(Ton)	(Ha)	(Ton)
(1)	(14)	(15)	(16)	(17)
011. Bojongsari	10,00	9,60	1,00	0,70
012. Surotrunan	10,00	11,20	-	2,10
013. Kambang Sari	-	-	3,00	2,10
014. Jatimulyo	-	-	20,00	14,00
015. Tanuharjo	20,00	22,40	20,00	14,00
016. Karangtanjung	-	-	50,00	35,00
017. Kemanggihan	-	-	-	-
018. Kalijaya	-	-	2,20	1,54
019. Karangembang	10,00	11,20	17,00	11,90
020. Seliling	10,00	9,60	-	-
021. Tlogowulung	20,00	22,40	3,00	2,10
023. Kaliputih	20,00	19,20	-	-
024. Wonokromo	40,00	53,60	-	-
025. Sawangan	-	-	0,20	0,14
026. Kalirancang	20,00	49,60	3,00	2,10
027. Krakal	41,00	83,20	-	-
Jumlah	201,00	292,00	119,40	85,68

Sumber : Distapang Kecamatan Alian

Tabel : 5.2. Luas Panen dan Produksi Tanaman Hortikultura di Kecamatan Alian dirinci per desa, 2018

Desa / Kelurahan	Cabe		Kacang Panjang	
	Luas Panen	Produksi	Luas Panen	Produksi
	(Ha)	(Kwt)	(Ha)	(Kwt)
(1)	(2)	(3)	(6)	(7)
011. Bojongsari	-	-	5,00	245,00
012. Surotrunan	102,00	42,00	-	-
013. Kambang Sari	-	-	-	-
014. Jatimulyo	-	-	-	-
015. Tanuharjo	-	-	-	-
016. Karangtanjung	-	-	-	-
017. Kemanguhan	-	-	-	-
018. Kalijaya	1,80	64,00	4,50	279,00
019. Karangembang	-	-	-	-
020. Seliling	-	-	1,00	50,00
021. Tlogowulung	-	-	-	-
023. Kaliputih	-	-	-	-
024. Wonokromo	-	-	-	-
025. Sawangan	0,40	4,30	0,01	0,49
026. Kalirancang	-	-	-	-
027. Krakal	-	-	-	-
Jumlah	104,20	110,30	10,51	3.953,88

Sumber : Distapang Kecamatan Alian

PERTANIAN

Tabel : 5.2. Lanjutan

Desa / Kelurahan	Tomat		Ketimun	
	Luas Panen	Produksi	Luas Panen	Produksi
	(Ha)	(Kwt)	(Ha)	(Kwt)
	(1)	(8)	(9)	(10)
011. Bojongsari	-	-	0,25	2,15
012. Surotrunan	-	-	-	-
013. Kambang Sari	-	-	-	-
014. Jatimulyo	-	-	-	-
015. Tanuharjo	-	-	-	-
016. Karangtanjung	-	-	-	-
017. Kemanguhan	-	-	-	-
018. Kalijaya	-	-	-	-
019. Karangembang	-	-	-	-
020. Seliling	-	-	-	-
021. Tlogowulung	-	-	-	-
023. Kaliputih	-	-	-	-
024. Wonokromo	-	-	-	-
025. Sawangan	0,03	4,10	-	-
026. Kalirancang	-	-	0,50	4,85
027. Krakal	-	-	-	-
Jumlah	0,03	4,10	0,75	7,00

Sumber : Distapang Kecamatan Alian

Tabel : 5.2. Lanjutan

Desa / Kelurahan	Terong		Melinjo	
	Luas Panen	Produksi	Jumlah Pohon	Produksi
	(Ha)	(Kwt)	(Bt)	(Kwt)
(1)	(12)	(13)	(24)	(25)
011. Bojongsari	1,00	56,00	1.221,00	1.660,00
012. Surotrunan	-	-	-	-
013. Kambang Sari	-	-	-	-
014. Jatimulyo	-	-	-	-
015. Tanuharjo	-	-	-	-
016. Karangtanjun	-	-	-	-
017. Kemangguhar	-	-	-	-
018. Kalijaya	-	-	-	-
019. Karangkemba	-	-	-	-
020. Seliling	-	-	-	-
021. Tlogowulung	-	-	-	-
023. Kaliputih	-	-	113,00	165,00
024. Wonokromo	-	-	-	-
025. Sawangan	0,02	1,36	-	-
026. Kalirancang	2,80	101,00	-	-
027. Krakal	-	-	-	-
Jumlah	3,82	158,36	1.334,00	1.825,00

Sumber : Distapang Kecamatan Alian

PERTANIAN

Tabel : 5.2. Lanjutan

Desa / Kelurahan	Pisang		Pepaya	
	Jumlah Rumpun (Rump.)	Produksi (Kwt)	Jumlah Pohon (Bt)	Produksi (Kwt)
(1)	(26)	(27)	(28)	(29)
011. Bojongsari	3.157,00	1.463,00	350,00	14,20
012. Surotrunan	574,00	266,00	-	-
013. Kambang Sari	574,00	266,00	-	-
014. Jatimulyo	861,00	399,00	263,00	53,00
015. Tanuharjo	1.722,00	798,00	-	-
016. Karangtanjung	861,00	399,00	263,00	55,00
017. Kemanggihan	2.009,00	931,00	-	-
018. Kalijaya	746,00	345,80	147,00	93,50
019. Karangembang	2.009,00	931,00	-	-
020. Seliling	2.870,00	1.330,00	789,00	165,00
021. Tlogowulung	574,00	266,00	-	-
023. Kaliputih	2.009,00	931,00	-	-
024. Wonokromo	5.453,00	2.527,00	-	-
025. Sawangan	1.148,00	532,00	80,00	3,10
026. Kalirancang	1.435,00	800,00	-	-
027. Krakal	2.296,00	1.064,00	2.157,00	680,00
Jumlah	28.298,00	13.248,80	4.049,00	1.063,80

Sumber : Distapang Kecamatan Alian

Tabel : 5.2. Lanjutan

Desa / Kelurahan	Mangga		Rambutan	
	Jumlah Pohon (Bt)	Produksi (Kwt)	Jumlah Pohon (Bt)	Produksi (Kwt)
(1)	(40)	(41)	(52)	(53)
011. Bojongsari	6.204,00	209,00	350,00	180,00
012. Surotrunan	2.102,00	104,00	210,00	220,00
013. Kambang Sari		-	166,00	25,00
014. Jatimulyo	1.204,00	208,00	257,00	180,00
015. Tanuharjo		-	350,00	215,00
016. Karangtanjung	1.408,00	416,00	350,00	200,00
017. Kemanguhan	5.428,00	356,00	120,00	188,00
018. Kalijaya	7.510,00	520,00	340,00	280,00
019. Karangembang	612,00	624,00	210,00	125,00
020. Seliling	3.040,00	480,00	150,00	206,00
021. Tlogowulung		-	168,00	150,00
023. Kaliputih	1.816,00	832,00	98,00	110,00
024. Wonokromo	1.224,00	248,00	453,00	155,00
025. Sawangan	1.612,00	630,00	340,00	170,00
026. Kalirancang	1.400,00	750,00	305,00	450,00
027. Krakal	2.448,00	496,00	315,00	650,00
Jumlah	36.008,00	5.873,00	4.182,00	3.504,00

Sumber : Distapang Kecamatan Alian

PERTANIAN

Tabel : 5.2. Lanjutan

Desa / Kelurahan	Kedondong		Salak	
	Jumlah Pohon (Bt)	Produksi (Kwt)	Jumlah Rumpun (Rump.)	Produksi (Kwt)
(1)	(56)	(57)	(60)	(61)
011. Bojongsari	-	-	-	-
012. Surotrunan	-	-	-	-
013. Kambang Sari	-	-	-	-
014. Jatimulyo	-	-	-	-
015. Tanuharjo	-	-	-	-
016. Karangtanjung	-	-	-	-
017. Kemanguhan	406,00	21,40	-	-
018. Kalijaya	-	-	-	-
019. Karangkembang	-	-	-	-
020. Seliling	-	-	-	-
021. Tlogowulung	-	-	600,00	85,00
023. Kaliputih	-	-	300,00	40,00
024. Wonokromo	-	-	300,00	37,50
025. Sawangan	-	-	-	-
026. Kalirancang	-	-	-	-
027. Krakal	-	-	-	-
Jumlah	406,00	21,40	1.200,00	162,50

Sumber : Distapang Kecamatan Alian

Tabel : 5.3. Luas Panen dan Produksi Tanaman Perkebunan di Kecamatan Alian dirinci per desa, 2018

Desa / Kelurahan	Kelapa		Cengkeh	
	Jumlah Pohon	Produksi	Jumlah Pohon	Produksi
	(Btg)	(Butir)	(Btg)	(Kwt)
(1)	(5)	(6)	(8)	(9)
011. Bojongsari	17.840	643.088	-	-
012. Surotrunan	422	8.039	-	-
013. Kambang Sari	960	32.154	-	-
014. Jatimulyo	4.065	147.374	-	-
015. Tanuharjo	739	26.795	-	-
016. Karangtanjung	8.132	294.749	-	-
017. Kemanguhan	5.914	214.363	-	-
018. Kalijaya	4.805	174.170	-	-
019. Karangkembang	5.175	187.567	-	-
020. Seliling	10.828	428.726	-	-
021. Tlogowulung	1.479	53.591	229,00	132,60
023. Kaliputih	5.175	187.567	286,00	164,50
024. Wonokromo	22.917	830.656	1.431,00	1.974,00
025. Sawangan	3.475	125.938	115,00	65,80
026. Kalirancang	9.610	348.340	-	-
027. Krakal	11.350	375.135	-	-
Jumlah	112.886	4.078.252	2.061,00	2.336,90

Sumber : Distapang Kecamatan Alian

PERTANIAN

Tabel : 5.3. Lanjutan

Desa / Kelurahan	Tembakau		Kakao	
	Luas Tanaman	Produksi	Luas Tanaman	Produksi
	(Ha)	(Kwt)	(Ha)	(Kwt)
(1)	(14)	(15)	(22)	(23)
011. Bojongsari	-	-	-	-
012. Surotrunan	-	-	-	-
013. Kambang Sari	-	-	-	-
014. Jatimulyo	-	-	-	-
015. Tanuharjo	-	-	-	-
016. Karangtanjung	-	-	-	-
017. Kemanggihan	-	-	-	-
018. Kalijaya	9,00	1.119,00	-	-
019. Karangembang	-	-	-	-
020. Seliling	-	-	-	-
021. Tlogowulung	-	-	113,00	52,50
023. Kaliputih	-	-	228,40	105,00
024. Wonokromo	1,00	110,00	115,00	53,50
025. Sawangan	1,00	111,00	-	-
026. Kalirancang	-	-	-	-
027. Krakal	-	-	-	-
Jumlah	11,00	1.340,00	456,40	211,00

Sumber : Distapang Kecamatan Alian

Tabel : 5.3. Lanjutan

Desa / Kelurahan	Metete		Pala	
	Jumlah Pohon	Produksi	Luas Tanaman	Produksi
	(Btg)	(Kwt)	(Ha)	(Kwt)
(1)	(26)	(27)	(32)	(33)
011. Bojongsari	-	-	-	-
012. Surotrunan	-	-	-	-
013. Kambang Sari	-	-	-	-
014. Jatimulyo	-	-	-	-
015. Tanuharjo	-	-	-	-
016. Karangtanjung	-	-	-	-
017. Kemanggihan	-	-	-	-
018. Kalijaya	-	-	-	-
019. Karangembang	-	-	-	-
020. Seliling	-	-	-	-
021. Tlogowulung	-	-	-	-
023. Kaliputih	-	-	-	-
024. Wonokromo	-	-	-	-
025. Sawangan	-	-	-	-
026. Kalirancang	275,00	22,95	111,00	175,00
027. Krakal	-	-	-	-
Jumlah	275,00	22,95	111,00	175,00

Sumber : Distapang Kecamatan Alian

PERTANIAN

Tabel : 5.4. Populasi Ternak di Kecamatan Alian per desa, 2018

Desa / Kelurahan	Sapi Perah	Sapi Potong	Kerbau
	(ekor)	(ekor)	(ekor)
(1)	(2)	(3)	(4)
011. Bojongsari	-	96	-
012. Surotrunan	-	66	-
013. Kambang Sari	-	9	-
014. Jatimulyo	-	8	-
015. Tanuharjo	-	32	-
016. Karangtanjung	-	21	-
017. Kemanggungan	-	79	-
018. Kalijaya	-	72	-
019. Karangembang	-	26	9
020. Seliling	-	63	-
021. Tlogowulung	-	58	-
023. Kaliputih	-	81	-
024. Wonokromo	-	210	-
025. Sawangan	-	66	-
026. Kalirancang	-	75	-
027. Krakal	-	322	-
Jumlah	-	1.284	9

Sumber Data : Distapang Kecamatan Aliann

Tabel : 5.4. Lanjutan

Desa / Kelurahan	Kuda	Kambing	Domba	Babi
	(ekor)	(ekor)	(ekor)	(ekor)
(1)	(5)	(6)	(7)	(8)
011. Bojongsari	3	220	29	-
012. Surotrunan	-	231	35	-
013. Kambang Sari	-	75	24	-
014. Jatimulyo	-	82	17	-
015. Tanuharjo	-	97	32	-
016. Karangtanjung	-	88	24	-
017. Kemanggihan	-	254	30	-
018. Kalijaya	1	402	37	-
019. Karangembang	3	122	14	-
020. Seliling	-	105	26	-
021. Tlogowulung	-	238	28	-
023. Kaliputih	-	210	32	-
024. Wonokromo	-	315	198	-
025. Sawangan	3	224	30	-
026. Kalirancang	-	200	28	-
027. Krakal	-	226	52	-
Jumlah	10	3.089	636	-

Sumber Data : Distapang Kecamatan Alian

PERTANIAN

Tabel : 5.5. Populasi Unggas di Kecamatan Alian per desa, 2017

Desa / Kelurahan	Ayam Ras Pedaging	Ayam Sayur	Itik
	(ekor)	(ekor)	(ekor)
(1)	(2)	(3)	(4)
011. Bojongsari	65.000	1.532	219
012. Surotrunan	-	972	156
013. Kambang Sari	-	956	80
014. Jatimulyo	-	1.021	161
015. Tanuharjo	-	1.250	324
016. Karangtanjung	5.000	951	225
017. Kemanguhan	-	1.131	133
018. Kalijaya	-	1.053	205
019. Karangembang	-	1.153	154
020. Seliling	-	1.051	170
021. Tlogowulung	-	1.052	57
023. Kaliputih	10.500	965	49
024. Wonokromo	4.500	1.134	2.680
025. Sawangan	-	1.133	80
026. Kalirancang	-	1.626	130
027. Krakal	-	1.143	169
Jumlah	85.000	18.123	4.992

Sumber Data : Distapang Kecamatan Alian

Tabel : 5.5. Lanjutan

Desa / Kelurahan	Burung Puyuh	Angsa	Itik Manila
	(ekor)	(ekor)	(ekor)
(1)	(5)	(6)	(7)
011. Bojongsari	-	6	173
012. Surotrunan	-	4	59
013. Kambang Sari	-	5	86
014. Jatimulyo	-	12	147
015. Tanuharjo	-	25	73
016. Karangtanjung	-	7	153
017. Kemangguhan	-	15	144
018. Kalijaya	-	23	171
019. Karangembang	-	8	147
020. Seliling	-	13	54
021. Tlogowulung	-	6	81
023. Kaliputih	-	3	84
024. Wonokromo	-	4	156
025. Sawangan	-	7	65
026. Kalirancang	-	11	52
027. Krakal	-	21	180
Jumlah	-	170	1.825

Sumber Data : Distapang Kecamatan Alian

PERTANIAN

Tabel : 5.5. Banyaknya Kelompok Tani menurut Jenis Usaha Tani Utama di Kecamatan Alian per desa, 2018

Desa / Kelurahan	Jenis Usaha Tani Utama			Jumlah
	Padi Sawah	Perikanan	Peternakan	
(1)	(2)	(3)	(4)	(5)
011. Bojongsari	5	-	-	5
012. Surotrunan	4	-	-	4
013. Kambang Sari	3	-	-	3
014. Jatimulyo	3	1	1	5
015. Tanuharjo	3	-	-	3
016. Karangtanjung	2	-	-	2
017. Kemanggihan	2	-	-	2
018. Kalijaya	6	-	-	6
019. Karangkembang	3	-	-	3
020. Seliling	4	-	-	4
021. Tlogowulung	4	-	-	4
023. Kaliputih	10	-	-	10
024. Wonokromo	12	-	-	12
025. Sawangan	7	-	-	7
026. Kalirancang	9	-	-	9
027. Krakal	11	-	-	11
Jumlah	88	1	1	90

Sumber : UPT Distapang Kecamatan Alian



Sensus
Penduduk
2020

DATA

MENCERDASKAN BANGSA

<https://kebumenkab.bps.go.id>

ISBN 978-602-5476-37-2



9 786025 476372



**BADAN PUSAT STATISTIK
KABUPATEN KEBUMEN**

Jl. Arungbinang No. 17A Kebumen 54311
Telp/Fax (0287) 381163 E-mail bps3305@bps.go.id
Homepage http://kebumenkab.bps.go.id