



Katalog : 1102001.7503021

# WANGGARASI DALAM ANGKA

*Wanggarasi In Figures*

**2014**



<http://pohuwatokab.bps.go.id>



**BADAN PUSAT STATISTIK  
KABUPATEN POHUWATO**

## **WANGGARASI DALAM ANGKA 2014**

<http://pohuwatokeb.bps.go.id>

# WANGGARASI DALAM ANGKA 2014

## WANGGARASI IN FIGURES 2014

**Katalog BPS / BPS Catalogue** : 1102001.7503021

**Ukuran Buku / Book Size** : 15 cm x 21 cm

**Jumlah Halaman / Total Pages** : xvii + 90

**Naskah / Manuscript** :

Seksi Integrasi Pengolahan dan Diseminasi Statistik

*Section of Processing Integration and Statistical Dissemination*

**Gambar Kulit / Cover Design** :

Seksi Integrasi Pengolahan dan Diseminasi Statistik

*Section of Processing Integration and Statistical Dissemination*

**Diterbitkan oleh / Published by :**

Badan Pusat Statistik Kabupaten Pohuwato

*BPS – Statistics of Pohuwato Regency*

**Boleh dikutip dengan menyebutkan sumbernya**

*May be cited with reference to the source*



## SAMBUTAN CAMAT WANGGARASI

*Assalamu'alaikum Warohmatullahi Wabarokatuh,*

Alhamdulillah kami panjatkan kehadiran Allah SWT atas Rahmat dan Ridho-Nya sehingga buku "**Wanggarasi dalam Angka Tahun 2014**" dapat diterbitkan.

Buku ini adalah kompilasi data yang merupakan hasil kerjasama Bappeda Kabupaten Pohuwato dan Badan Pusat Statistik Kabupaten Pohuwato. Buku ini diharapkan dapat menjadi penunjang bagi pengambilan keputusan oleh Pemerintah Daerah dalam rangka pembangunan berbagai sektor di Kecamatan Wanggarasi. Selain itu, dengan kehadiran buku ini dapat menjadi referensi yang resmi bagi para cendekiawan dan masyarakat umum.

Kepada seluruh pihak yang terlibat dalam penyusunan buku ini, baik dari Dinas, Lembaga, atau Instansi kami mengucapkan terimakasih.

Akhirnya, selamat atas terbitnya buku ini dan semoga bermanfaat bagi semua pihak.

**Wanggarasi, Agustus 2014**  
**CAMAT WANGGARASI**

**Ismail Ahmad**  
**NIP. 19591222 198103 1 015**



**CAMAT OF WANGGARASI**  
**FOREWORD**

*Assalamu'alaikum Warohmatullahi Wabarokatuh,*

*Alhamdulillah praise to Allah SWT for His Mercies and Blessings so that the book of "**Wanggarasi in Figures 2014**" can be published.*

*This book is about compilation about facts which the result of cooperation between Regional Development Planning Board of Pohuwato Regency and BPS-Statistics of Pohuwato Regency. We hope this book can support decision making by Local Government in the development of many sectors in Wanggarasi. Moreover, this book can be an official reference for scholars and public.*

*We would like to say thanks to all who has involved in compiling this published.*

*Finally, congratulation on the published of this book and hope this publication can be useful for all.*

**Wanggarasi, August 2014**

**CAMAT WANGGARASI**

**Ismail Ahmad**

**NIP. 19591222 198103 1 015**



## KATA PENGANTAR

Dengan Rahmat Allah SWT, Badan Pusat Statistik (BPS) Kabupaten Pohuwato dapat menyelesaikan publikasi “**Wanggarasi dalam Angka Tahun 2014**”.

Publikasi ini merupakan seri publikasi tahunan yang berisi beragam jenis data yang disajikan secara komprehensif. Data yang dimuat berasal dari berbagai sumber, baik data primer hasil kegiatan statistik BPS maupun data sekunder yang dikumpulkan dari berbagai instansi atau lembaga terkait, yang menggambarkan keadaan Kecamatan Wanggarasi tahun 2013. Publikasi ini memuat tentang keadaan geografi, pemerintahan, serta perkembangan sosial-demografi dan perekonomian di Kecamatan Wanggarasi.

Terima kasih kami sampaikan kepada seluruh pihak, baik instansi pemerintah maupun swasta yang telah membantu kelancaran penerbitan publikasi ini. Mudah-mudahan statistik yang disajikan mudah dipahami sehingga dapat memberi manfaat yang optimal bagi banyak pihak untuk berbagai keperluan. Kami mengharapkan tanggapan serta saran dari pengguna untuk perbaikan edisi yang akan datang.

**Wanggarasi, , Agustus 2014**  
**Kepala Badan Pusat Statistik**  
**Kabupaten Pohuwato,**

**Ir. Gatot Rivai**

**NIP.195811171994021001**



## **PREFACE**

Owing to the mercies of Allah SWT, BPS-Statistics of Pohuwato Regency has published the book of "**Wanggarasi in Figures 2014**".

This publication is a series of an annual publication that contain various types of data presented in a comprehensive. Data in this publication comes from various sources, comprising primary data as the result of statistical activities from BPS itself as well as secondary data collected from government institutions, which describes general condition of Wanggarasi in 2013. This publication provides general pictures of geographic condition, government, also growth of social-demographic and economic characteristics of Wanggarasi.

We would like to say thanks to all parties who have been involved in the preparation of this publication. Hopefully the statistics presented are easy to understand so that it can provide optimum benefits to many parties for various purposes. Comments and suggestions from users to improve the contents of this publication are always welcome.

**Wanggarasi, August 2014**  
**Head of BPS**  
**Pohuwato Regency**

**Ir. Gatot Rivai**  
**NIP.195811171994021001**

**DAFTAR ISI**  
**CONTENTS**

Kata Sambutan / <i>Foreword</i>	iii
Kata Pengantar / <i>Preface</i>	v
Daftar Isi / <i>Contents</i>	vii
Daftar Tabel / <i>List of Tables</i>	ix
Daftar Gambar / <i>List of Figures</i>	xvi
<b>BAB I</b> <b>Kedaaan Geografis</b>	<b>2</b>
<i>Geographical and Situations</i>	
<b>BAB II</b> <b>Pemerintahan</b>	<b>11</b>
<i>Government</i>	
Aparat Desa dan Kecamatan	18
<i>Public Official</i>	
<b>BAB III</b> <b>Penduduk dan Tenaga Kerja</b>	<b>24</b>
<i>Populations and Labor Force</i>	
Penduduk	27
<i>Population</i>	
Penghasilan Utama	31
<i>Main Income Source</i>	
<b>BAB IV</b> <b>Sosial</b>	<b>33</b>
<i>Social</i>	



Pendidikan <i>Education</i>	38
Kesehatan <i>Health</i>	46
Keluarga Berencana <i>Family Planning</i>	53
Agama <i>Religion</i>	56
Fasilitas dan Organisasi Sosial <i>Social Protection Facilities and Society Organization</i>	60
<b>BAB V Pertanian</b> <i>Agriculture</i>	<b>61</b>
Tanaman Pangan <i>Food Crops</i>	66
Sayur-sayuran <i>Vegetable Crops</i>	67
Buah-buahan <i>Fruits</i>	68
Peternakan <i>Animal Husbandry</i>	71

Perikanan <i>Fishery</i>	70
<b>BAB VI Listrik dan Air Bersih</b> <i>Electricity and Water Suplay</i>	<b>75</b>
<b>BAB VII Transportasi dan Komunikasi</b> <i>Transportation and Communication</i>	<b>78</b>
Transportasi <i>Transportation</i>	79
Komunikasi <i>Communication</i>	80
<b>BAB VIII Industri, Perdagangan dan Keuangan</b> <i>Industry, Trade and Finance</i>	<b>82</b>
Industri Pengolahan <i>Manufactured Industry</i>	84
Perdagangan <i>Trade</i>	87
Keuangan <i>Financial</i>	89

**DAFTAR TABEL**  
*LIST OF TABLES*

<b>Bab I</b>	<b>Keadaan Geografi</b> <i>Geographical Situation</i>	
1.1	Batas Wilayah Administrasi <i>Administrative Borders</i>	4
1.2	Luas Wilayah, Persentase terhadap Luas Kecamatan, dan Tinggi Wilayah di Atas Permukaan Laut Menurut Desa <i>Area, Percentage to District Area, and Altitude from Sea Level by Village</i>	5
1.3	Jarak antara Desa-desa dengan Ibukota Kecamatan <i>Distance Between Villages to District's Capital</i>	6
1.4	Kondisi Topografi Menurut Desa <i>Topography by Village</i>	7
1.5	Nama Pulau, Nama Sungai dan Desa yang Dilalui <i>Name of Island, Name of River and Village Crossed Over</i>	8
1.6	Nama Gunung dan Ketinggian Menurut Desa <i>Name and Height of Mountain by Village</i>	9
<b>Bab II</b>	<b>Pemerintahan</b> <i>Government</i>	
2.1	Status Pemerintahan Menurut Desa <i>Government Status by Villages</i>	13
2.2	Status Hukum Desa <i>Legal Status of the Villages</i>	14

2.3	Jumlah Dusun/Lingkungan Menurut Desa <i>Number of 'Dusun/Lingkungan' by Village</i>	15
2.4	Keberadaan Badan Perwakilan Desa (BPD) Menurut Desa <i>The Existence of Village Council by Village</i>	17
2.5	Jumlah Aparat Desa Menurut Desa dan Jenis Kelamin <i>Number of Village Public Official by Village and Sex</i>	18
2.6	Jumlah Aparat Desa Menurut Desa dan Tingkat Pendidikan <i>Number of Village Public Official by Village and Education Level Graduated</i>	19
2.7	Jumlah Aparat Kecamatan Menurut Tingkat Pendidikan dan Jenis Kelamin <i>Number of District Public Official by Education Level Graduated and Sex</i>	20
2.8	Jumlah Aparat Kecamatan Menurut Tingkat Pendidikan dan Status <i>Number of District Public Official by Education Level Graduated and Status</i>	21

**Bah III Penduduk dan Tenaga Kerja**  
*Population and labor Force*

3.1	Luas Wilayah, Jumlah Penduduk, dan Kepadatan Penduduk Menurut Desa <i>Area, Number of Population, and Population Density by Village</i>	27
3.2	Jumlah Penduduk dan Rasio Jenis Kelamin Menurut Desa dan Jenis Kelamin <i>Number of Population and Sex Ratio by Village and Sex</i>	28
3.3	Jumlah Penduduk, Keluarga, dan Rata-rata Anggota Keluarga Menurut Desa	29

*Number of Population, Family, and Average of Family  
by Village*

3.4	Jumlah Keluarga Menurut Tahapan Kualitas Keluarga dan Desa <i>Number of Families by Village and Phases of the Quality of Family</i>	30
-----	--	----

3.5	Penghasilan Utama Sebagian Besar Penduduk menurut Desa <i>The Main Income Source of Population by Village</i>	31
-----	--	----

**Bab IV Sosial**

*Social*

4.1	Jumlah Sekolah, Murid, Guru, dan Rasio Guru-Murid Taman Kanak-kanak Menurut Desa <i>Number of Schools, Pupils, Teachers, and Pupil-Teacher Ratio of Kindergarten by Village</i>	38
-----	---	----

4.2	Jumlah Sekolah, Murid, Guru, dan Rasio Guru-Murid Sekolah Dasar Menurut Desa <i>Number of Schools, Pupils, Teachers, and Pupil-Teacher Ratio of Elementary School by Village</i>	39
-----	--	----

4.3	Jumlah Sekolah, Murid, Guru, dan Rasio Guru-Murid Madrasah Ibtidaiyah Menurut Desa <i>Number of Schools, Pupils, Teachers, and Pupil-Teacher Ratio of Islamic Elementary School by Village</i>	40
-----	--	----

4.4	Jumlah Sekolah, Murid, Guru, dan Rasio Guru-Murid Sekolah Menengah Pertama Menurut Desa <i>Number of Schools, Pupils, Teachers, and Pupil-Teacher Ratio of Junior High School by Village</i>	41
-----	--	----

4.5	Jumlah Sekolah, Murid, Guru, dan Rasio Guru-Murid Madrasah Tsanawiyah Menurut Desa <i>Number of Schools, Pupils, Teachers, and Pupil-Teacher Ratio of Islamic Junior High School by Village</i>	42
-----	---	----

4.6	Jumlah Sekolah, Murid, Guru, dan Rasio Guru-Murid Sekolah Menengah Atas Menurut Desa <i>Number of Schools, Pupils, Teachers, and Pupil-Teacher Ratio of Senior High School by Village</i>	43
4.7	Jumlah Sekolah, Murid, Guru, dan Rasio Guru-Murid Sekolah Menengah Kejuruan Menurut Desa <i>Number of Schools, Pupils, Teachers, and Pupil-Teacher Ratio of Vocational Senior High School by Village</i>	44
4.8	Jumlah Sekolah, Murid, Guru, dan Rasio Guru-Murid Madrasah Aliyah Aliyah Menurut Desa <i>Number of Schools, Pupils, Teachers, and Pupil-Teacher Ratio of Islamic Senior High School by Village</i>	45
4.9	Jumlah Sarana Kesehatan menurut Desa <i>Number Public Health Facilities by Village</i>	46
4.10	Jumlah Tenaga Kesehatan menurut Desa <i>Number of Medical Personil by Village</i>	48
4.11	Banyaknya Balita yang Pernah Mendapat Imunisasi Menurut Desa dan Jenis Imunisasi <i>Number of Childrens Under Five Years who Had Been Immunized by Village and Type of Immunization</i>	49
4.12	Jumlah Balita Bergizi Buruk Menurut Desa <i>Number of Childrens Under Five Years who Had Malnutrition by Village</i>	52
4.13	Banyaknya Pasangan Usia Subur dan Peserta KB Aktif Menurut Desa <i>Number of Productive Couple and Family Planning Active Member by Village</i>	53
4.14	Jumlah Klinik dan Petugas Keluarga Berencana (KB) Menurut Desa	55

	<i>Number of Family Planning Clinic and by Village</i>	
4.15	Banyaknya Tempat Peribadatan Menurut Desa <i>Number of Worship Place Facilities by Village</i>	56
4.16	Jumlah Penduduk Menurut Desa dan Agama yang Dianut <i>Number of Population by Village and Religion</i>	58
4.17	Jumlah Fasilitas Sosial dan Organisasi Kemasyarakatan Menurut Desa <i>Social Facilities and Society Organization by Village</i>	60
4.18	Jumlah Sarana Olahraga Menurut Desa <i>Number of Sport Facilities by Village</i>	61
<b>Bab V</b>	<b>Pertanian</b> <i>Agriculture</i>	
5.1	Luas Panen, Produksi, dan Produktivitas Padi Palawija <i>Harvested Area, Production, and Productivity of Paddy-Food Crops</i>	68
5.2	Produksi Tanaman Sayuran (Ton) Menurut Jenis Sayuran <i>Vegetable Crops Production (Ton) by Type of Vegetables</i>	69
5.3	Produksi Tanaman Buah-Buahan (Ton) Menurut Jenis Buah <i>Fruits Production (Ton) by Type of Fruits</i>	70
5.4	Luas Kawasan Hutan (Ha) Menurut Fungsinya <i>Forest Area (Ha) by Function of Forest in Dengilo District</i>	71
5.5	Luas Areal(Ha) dan Produksi (Ton) Tanaman Perkebunan Menurut Komoditi	72

*Area(Ha) and Production (ton) of Plantation Crops by Commodity*

5.6 Populasi Ternak dan Unggas (Ekor) 73  
*Livestock and Fowl Population (Tail)*

5.7 Produksi Perikanan Laut dan Darat (Ton) 74  
*Production of Marine and Freshwater Fishery (Ton)*

5.8 Jumlah Alat Pertanian 75  
*Number of Agriculture Equipment*

**Bab VI Energi**  
*Energy*

6.1 Jumlah Pelanggan Listrik dan Air Bersih Menurut Desa 76  
*Number of Electricity and Clean Water Customer by Village*

**Bab VII Transportasi dan Komunikasi**  
*Transportation and Communication*

7.1 Jalan Antar Desa/Kelurahan Menurut Jenis Permukaan 79  
Terluas dan Desa  
*Village to Village Road by The Largest Kind of Surface and Village*

7.2 Jumlah Sarana Komunikasi Menurut Desa 80  
*Number of Telecommunication Facilities by Village*

**Bab VIII Industri, Perdagangan dan Keuangan**  
*Industry, Trade and Finance*



8.1	Jumlah Industri Besar/Sedang Menurut Desa <i>Number of Big and Medium Industry by Village</i>	84
8.2	Jumlah Industri Kecil dan Mikro Menurut Desa <i>Number of Small and Micro Industry by Village</i>	85
8.3	Jumlah Sarana Perdagangan Menurut Desa <i>Number of Trade Facilities by Village</i>	87
8.4	Jumlah Sarana Perbankan Menurut Desa <i>Number of Banking Facilities by Village</i>	89
8.5	Jumlah Koperasi menurut Desa <i>Number of Coperation by Village</i>	90

**DAFTAR GAMBAR**  
*LIST OF FIGURES*

1.1	Persentase Luas Wilayah Menurut Desa <i>Percentage Total Area by Village</i>	3
2.1	Jumlah Aparat Kecamatan Menurut Tingkat Pendidikan dan Jenis Kelamin <i>Number of District Public Official by Education Level Graduated and Sex</i>	12
3.1	Jumlah Penduduk Menurut Desa dan Jenis Kelamin <i>Number of Population by Village and Sex</i>	26
4.1	Rasio Murid-Guru Menurut Jenjang Pendidikan <i>Student-Teacher Ratio by Level Education</i>	36
4.2	Persentase Peserta Keluarga Berencana (KB) <i>Percentage of Active Family Planning Participants by Contraceptives</i>	37
5.1	Produksi Padi dan Jagung (Ton) <i>Production of Paddy and Maize (Ton)</i>	65
5.2	Persentase Luas Wilayah Hutan (Ha) Menurut Fungsinya <i>Percentage of Forest Area (Ha) by Function of Forest</i>	66
5.3	Produksi Tanaman Buah-Buahan (Ton) Menurut Jenis Buah <i>Fruits Production (Ton) by Type of Fruits</i>	67

1

KEADAAN GEOGRAFI DAN IKLIM

*Geographical and Climate Condition*

<http://pohuwatokab.bps.go.id>

## Bab I

### Keadaan Geografis *Geographical Situation*

Kecamatan Wanggarasi merupakan salah satu dari 13 Kecamatan di Kabupaten Pohuwato. Kecamatan ini berbatasan dengan Kabupaten Toli-Toli Provinsi Sulawesi Tengah di sebelah utara, Kecamatan Randangan di sebelah timur, Teluk Tomini di sebelah selatan serta Kecamatan Lemito di sebelah barat.

Kecamatan Wanggarasi memiliki luas wilayah sebesar 278,17 km<sup>2</sup>. Desa yang memiliki luas wilayah terbesar adalah Desa Wanggarasi Timur dan yang terkecil adalah Desa Lembah Permai.

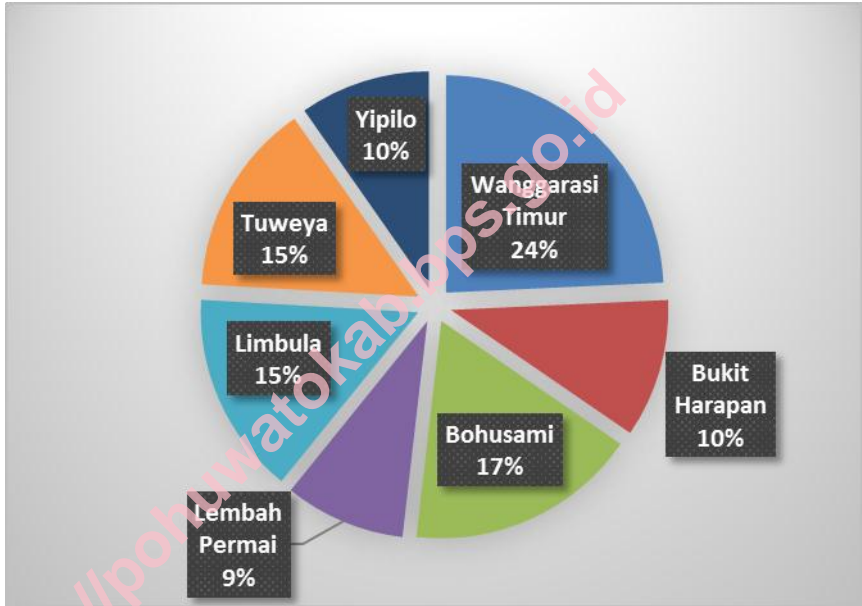
*Wanggarasi is one of 13 districts in Pohuwato Regency. It has border with Toli-Toli Regency Sulawesi Tengah Province to the north, Randangan to the east, Gulf of Tomini to the south and Lemito to the west.*

*The area of Wanggarasi is about 278.17 km<sup>2</sup>. Looked from the area, the village with the biggest area is Wanggarasi Timur and village with the smallest area is Lembah Permai.*

**Persentase Luas Wilayah Menurut Desa di Kecamatan Wanggarasi (persen), 2013**

**Gambar 1.1 :**  
Figure

*Percentage Total Area by Village in Wanggarasi District (percent), 2013*



Sumber : Kantor Camat Wanggarasi  
Source : District Office of Wanggarasi

**Tabel** 1.1 : **Batas Wilayah Administrasi Kecamatan Wanggarasi**  
*Table* 1.1 : *Administrative Borders of Wanggarasi District 2013*

<b>Batas</b> <i>Borders</i>	<b>Wilayah</b> <i>Region</i>
(1)	(2)
Sebelah Utara <i>To The North With</i>	Kabupaten Toli-Toli <i>Toli-Toli Regency</i>
Sebelah Timur <i>To The East With</i>	Kecamatan Randangan <i>Randangan District</i>
Sebelah Selatan <i>To The South With</i>	Teluk Tomini <i>Tomini Gulf</i>
Sebelah Barat <i>To The West With</i>	Kecamatan Lemito <i>Lemito District</i>

Sumber : Kantor Camat Wanggarasi  
*Source : District Office of Wanggarasi*

**Tabel**  
*Table* 1.2 :

**Luas Wilayah, Persentase terhadap Luas Kecamatan, dan Tinggi Wilayah di Atas Permukaan Laut Menurut Desa di Kecamatan Wanggarasi**  
*Area, Percentage to District Area, and Altitude from Sea Level by Village in Wanggarasi District*  
**2013**

<b>Desa</b> <i>Village</i>	<b>Luas Wilayah</b> <i>Area</i> <b>(km<sup>2</sup>)</b>	<b>Persentase</b> <b>terhadap Luas</b> <b>Kecamatan</b> <i>Percentage to</i> <i>District Area</i> <b>(%)</b>	<b>Tinggi di Atas</b> <b>Permukaan Laut</b> <i>Altitude from</i> <i>Sea Level</i> <b>(m)</b>
(1)	(2)	(3)	(4)
1. Wanggarasi Timur	67,50	24.26	--
2. Bukit Harapan	28,68	10.31	--
3. Bohusami	48,00	17.26	--
4. Lembah Permai	25,00	8.99	--
5. Limbula	42,00	15.10	--
6. Tuweya	40,00	14.38	--
7. Yipilo	27,00	9.71	--
<b>Kecamatan Wanggarasi</b> <i>Wanggarasi District</i>	278,18	100,00	--

Sumber : Kantor Camat Wanggarasi

Source : District Office of Wanggarasi

Jarak Antar Desa dengan Ibukota Kecamatan  
Wanggarasi

**Tabel** 1.3 : *Distance Between Village to Capital of Wanggarasi District*  
*Table* 2013

<b>Desa</b> <i>Village</i>	<b>Jarak ke Ibukota Kecamatan</b> <i>Distance to District Capital</i> <b>(km)</b>
(1)	(2)
Limbula – Wanggarasi Timur	0,5
Limbula – Bukit Harapan	12
Limbula – Bohusami	18
Limbula – Lembah Permai	23
Limbula – Tuweya	17
Limbula – Yipilo	7

Sumber : Kantor Camat Wanggarasi

Source : District Office of Wanggarasi



**Kondisi Topografi Menurut Desa di Kecamatan  
Wanggarasi**  
*Topography by Village in Wanggarasi District  
2013*

**Tabel**  
*Table* 1.4 :

Desa <i>Village</i>	Pantai	Bukan Pantai		
		Lembah/ Daerah Aliran Sungai	Lereng/ Punggung Bukit	Dataran
(1)	(2)	(3)	(4)	(5)
1. Wanggarasi Timur	✓	--	--	✓
2. Bukit Harapan	--	✓	✓	--
3. Bohusami	--	✓	✓	--
4. Lembah Permai	--	✓	✓	--
5. Limbula	✓	--	--	✓
6. Tuweya	--	✓	✓	✓
7. Yipilo	✓	--	--	--
<b>Kecamatan Wanggarasi</b> <i>Wanggarasi District</i>	✓	✓	✓	✓

Sumber : Kantor Camat Wanggarasi

Source : District Office of Wanggarasi

**Tabel**  
Table

1.5 :

**Nama Pulau, Nama Sungai dan Desa yang Dilalui  
di Kecamatan Wanggarasi**  
*Name of Island, Name of River and Village Crossed  
Over in Wanggarasi District*  
**2013**

Nama Pulau <i>Name of Island</i>	Sungai / River	
	Nama Sungai <i>Name of River</i>	Desa yang Dilalui <i>Village Cross Over</i>
(1)	(2)	(3)
--	Sungai Bunggadi	1. Bukit Harapan
	Sungai Molobue	1. Tuweya 2. Bohusami
	Sungai Rumbia	1. Yipilo

Sumber : Kantor Camat Wanggarasi

Source : *District Office of Wanggarasi*

**Nama Gunung dan Ketinggian Menurut Desa  
di Kecamatan Wanggarasi**

**Tabel**  
*Table*

**1.6 :**

*Name and Height of Mountain by Village  
in Wanggarasi District  
2013*

<b>Desa</b> <i>Village</i>	<b>Nama Gunung</b> <i>Name of Mountain</i>	<b>Ketinggian</b> <i>Altitude</i> <b>(m)</b>
(1)	(2)	(3)
1. Wanggarasi Timur	--	--
2. Bukit Harapan	Banggaloawo, Petu	--
3. Bohusami	--	--
4. Lembah Permai	--	--
5. Limbula	--	--
6. Tuweya	Popoka, Timbuwale	--
7. Yipilo	Pandara	--

Sumber : Kantor Camat Wanggarasi

Source : *District Office of Wanggarasi*

<http://pohuwatokab.bps.go.id>

<http://pohuwatokab.bps.go.id>

2

PEMERINTAHAN

*Government*

## Bab II

### Pemerintahan

### Government

Kecamatan Wanggarasi terdiri dari 7 desa yang terbagi menjadi 24 dusun dengan Desa Limbula sebagai ibu kota kecamatan.

*Wanggarasi consist of 6 villages divided into 24 "dusun" with its capital located in Limbula.*

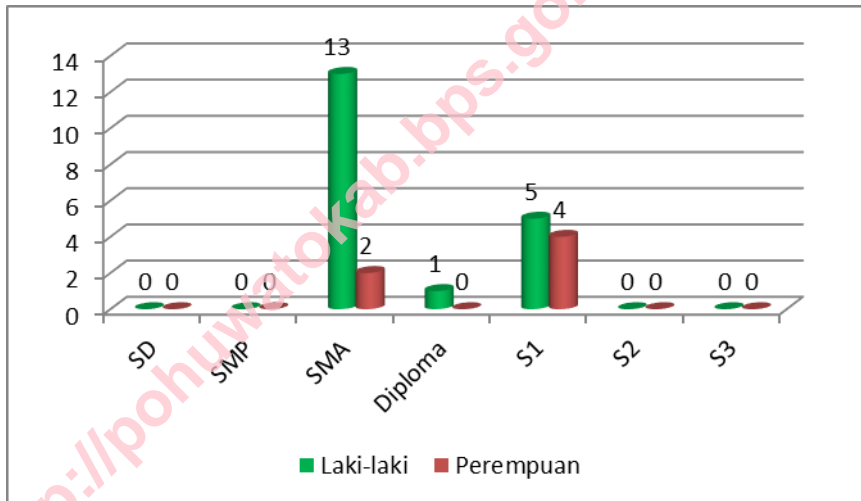
Menurut Bagian Pemerintahan Kecamatan Wanggarasi, status pemerintahan seluruh desa di Wanggarasi adalah desa. Jika dilihat dari status hukumnya maka semua desa di Wanggarasi sudah tergolong definitif.

*According to Government Section in Wanggarasi, Government status of all villages in Wanggarasi is "Desa". Looked from the law status then all villages in Wanggarasi have already devinitive.*

**Jumlah Aparat Kecamatan Menurut Tingkat Pendidikan dan Jenis Kelamin di Kecamatan Wanggarasi**

**Gambar** 2.1 :  
*Figure*

*Number of District Public Official by Education Level Graduated and Sex in Wanggarasi District 2013*



Sumber : Kantor Camat Wanggarasi

Source : District Office of Wanggarasi

**Status Pemerintahan Menurut Desa di Kecamatan Wanggarasi**

**Tabel**  
*Table*

**2.1 :**

*Government Status by Village in Wanggarasi District*  
**2013**

<b>Desa</b> <i>Village</i>	<b>Desa</b>	<b>Kelurahan</b>
(1)	(2)	(3)
1. Wanggarasi Timur	✓	--
2. Bukit Harapan	✓	--
3. Bohusami	✓	--
4. Lembah Permai	✓	--
5. Limbula	✓	--
6. Tuweya	✓	--
7. Yipilo	✓	--
<b>Kecamatan Wanggarasi</b> <i>Wanggarasi District</i>	<b>7</b>	
2012	7	--
2011	7	--

Sumber : Kantor Camat Wanggarasi

Source : District Office of Wanggarasi



**Tabel 2.2 :** Status Hukum Desa-desa di Kecamatan Wanggarasi  
*Legal Status of the Villages in Wanggarasi District*  
**2013**

Desa Village	Definitif	Persiapan	UPT	PMT
(1)	(2)	(3)	(4)	(5)
1. Wanggarasi Timur	✓	--	--	--
2. Bukit Harapan	✓	--	--	--
3. Bohusami	✓	--	--	--
4. Lembah Permai	✓	--	--	--
5. Limbula	✓	--	--	--
6. Tuweya	✓	--	--	--
7. Yipilo	✓	--	--	--
<b>Kecamatan Wanggarasi</b> <i>Wanggarasi District</i>	<b>7</b>	--	--	--
2012	7	--	--	--
2011	7	--	--	--

Sumber : Kantor Camat Wanggarasi

Source : District Office of Wanggarasi

**Tabel**  
Table

**2.3 :**

**Jumlah dan Nama Dusun/Lingkungan Menurut  
Desa di Kecamatan Wanggarasi**  
*Number and Name of 'Dusun/Lingkungan' by  
Village in Wanggarasi District*  
**2013**

Desa Village (1)	Dusun/Lingkungan	
	Jumlah (2)	Nama (3)
1. Wanggarasi Timur	5	1. Bubalango 2. Suka Mulya 3. Cempaka Putih 4. Mootinelo 5. Molamahu
2. Bukit Harapan	2	1. Lemon 2. Sengkih
3. Bohusami	3	1. Mekarti 2. Bersehati 3. Selaras
4. Lembah Permai	2	1. Rambutan 2. Nangka

**Tabel**  
*Table* 2.3 :

**Lanjutan**  
*Continued*  
**2013**

Desa <i>Village</i> (1)	Dusun/Lingkungan	
	Jumlah (2)	Nama (3)
4. Limbula	5	1. Payu 2. Limbula 3. Rumbia 4. Plamboyan 5. Plambane
5. Tuweya	3	1. Sejati 2. Serumpun 3. Serasi
6. Yipilo	4	1. Rumbia 2. Ipilo 3. Mekar Jaya 4. Apitalawo

Sumber : Kantor Camat Wanggarasi

Source : *District Office of Wanggarasi*

**Tabel**  
*Table*

**2.4 :**

**Keberadaan Badan Perwakilan Desa (BPD)  
Menurut Desa di Kecamatan Wanggarasi**  
*The Existence of Village Council by Village in  
Wanggarasi District*  
**2013**

<b>Desa</b> <i>Village</i>	<b>Ada</b>	<b>Tidak Ada</b>
(1)	(2)	(3)
1. Wanggarasi Timur	✓	--
2. Bukit Harapan	✓	--
3. Bohusami	✓	--
4. Lembah Permai	✓	--
5. Limbula	✓	--
6. Tuweya	✓	--
7. Yipilo	✓	--
<b>Kecamatan Wanggarasi</b> <i>Wanggarasi District</i>	<b>7</b>	--
2012	7	--
2011	7	--

Sumber : Kantor Camat Wanggarasi

Source : District Office of Wanggarasi

**Jumlah Aparat Desa Menurut Desa dan Jenis Kelamin di Kecamatan Wanggarasi**

**Tabel**  
*Table*

**2.5 :** *Number of Village Public Official by Village and Sex in Wanggarasi District*  
**2013**

Desa <i>Village</i>	Jenis Kelamin / Sex	
	Laki-Laki <i>Male</i>	Perempuan <i>Female</i>
(1)	(2)	(3)
1. Wanggarasi Timur	9	1
2. Bukit Harapan	7	-
3. Bohusami	7	1
4. Lembah Permai	5	2
5. Limbula	6	1
6. Tuweya	8	1
7. Yipilo	8	0
<b>Kecamatan Wanggarasi</b>		
<i>Wanggarasi District</i>		
2012	52	20
2011	48	20

Sumber : Kantor Desa se-Kecamatan Wanggarasi

Source : All Village Office in Wanggarasi District

**Tabel**  
*Table*

**2.6 :** **Jumlah Aparat Desa Menurut Desa dan Tingkat Pendidikan di Kecamatan Wanggarasi**  
*Number of Village Public Official by Village and Education Level Graduated in Wanggarasi District*  
**2013**

Desa <i>Village</i>	Tingkat Pendidikan / <i>Eudcation Level Graduated</i>			
	SD	SMP	SMA	PT
(1)	(2)	(3)	(4)	(5)
1. Wanggarasi Timur	2	2	9	--
2. Bukit Harapan	2	--	8	--
3. Bohusami	2	4	5	--
4. Lembah Permai	--	2	5	--
5. Limbula	2	2	3	--
6. Tuweya	--	1	8	--
7. Yipilo	--	1	7	--
<b>Kecamatan Wanggarasi</b> <i>Wanggarasi District</i>	<b>8</b>	<b>12</b>	<b>45</b>	<b>--</b>
2012	12	18	38	4
2011	11	14	39	4

Sumber : Kantor Desa se-Kecamatan Wanggarasi

Source : All Village Office in Wanggarasi District

**Jumlah Aparat Kecamatan Menurut Tingkat Pendidikan dan Jenis Kelamin di Kecamatan Wanggarasi**  
*Number of District Public Official by Education Level Graduated and Sex in Wanggarasi District*  
**2013**

**Tabel**  
*Table* 2.7 :

Tingkat Pendidikan <i>Education Level Graduated</i>	Jenis Kelamin / Sex	
	Laki-Laki <i>Male</i>	Perempuan <i>Female</i>
(1)	(2)	(3)
SD	--	--
SMP	--	--
SMA	14	2
Diploma	1	--
S1	5	4
S2	--	--
S3	--	--
<b>Jumlah / Total</b>	<b>20</b>	<b>6</b>
2012	21	9
2011	15	7

Sumber : Kantor Camat Wanggarasi

Source : District Office of Wanggarasi

**Tabel**  
Table 2.8 :

**Jumlah Aparat Kecamatan Menurut Tingkat Pendidikan dan Status di Kecamatan Wanggarasi**  
*Number of District Public Official by Education Level Graduated and Status in Wanggarasi District*  
**2013**

Tingkat Pendidikan <i>Education Level</i> <i>Graduated</i>	Status / <i>Status</i>	
	PNS	NON PNS
(1)	(2)	(3)
SD	--	--
SMP	--	--
SMA	9	3
Diploma	2	--
S1	9	--
S2	1	--
S3	--	--
<b>Jumlah / Total</b>	<b>23</b>	<b>3</b>
2012	30	12
2011	27	11

Sumber : Kantor Camat Wanggarasi

Source : District Office of Wanggarasi



<http://pohuwatokab.bps.go.id>

3

PENDUDUK DAN KETENAGAKERJAAN  
*Population and Employment*

<http://pohuwatokab.bps.go.id>

### Bab III

## Penduduk dan Ketenagakerjaan

### *Population and Employment*

Jumlah penduduk Wanggarasi pada tahun 2013 adalah 4.855 jiwa, terdiri dari penduduk laki-laki sebanyak 2.510 jiwa dan penduduk perempuan 2.345 jiwa.

*Total population of Wanggarasi in 2013 is 4.855, consist of male 2.510 and female 2.345.*

Kepadatan penduduk Wanggarasi pada tahun 2013 sebesar 17 jiwa per km<sup>2</sup>. Desa yang paling padat penduduknya adalah Desa Yipilo, yaitu 30 jiwa per km<sup>2</sup>, sedangkan yang terendah adalah Bohusami yaitu 11 jiwa per km<sup>2</sup>.

*Population density of Wanggarasi in 2013 is 17 habitants per km<sup>2</sup>. The most density district was Yipilo with 30 habitants per km<sup>2</sup>, and the lowest density was Bohusami with 11 habitants per km<sup>2</sup>.*

Rasio jenis kelamin penduduk Wanggarasi adalah 107. Ini berarti bahwa untuk setiap 100 penduduk perempuan terdapat 107 penduduk laki-laki atau dengan kata lain jumlah

*Sex ratio of population in Wanggarasi is 107. It means that in each 100 female there are 107 male or that the number of males more than number of*

penduduk laki-laki lebih besar dari *females*.  
penduduk perempuan.

Jumlahkeluargaadalah1.410kelu  
argadenganrata-

ratajumlahanggotakeluarga3jiwa per  
keluarga.

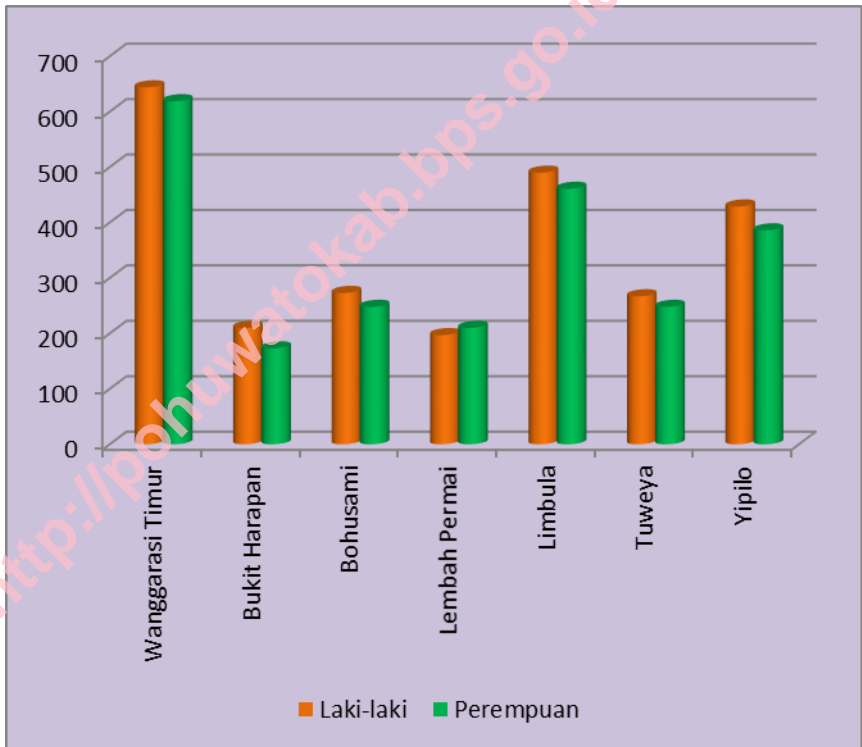
*The number  
of family is 1.410 families with the  
average of  
family number are 3 people each  
family.*

**Jumlah Penduduk Menurut Desa dan Jenis Kelamin di Kecamatan Wanggarasi**

**Gambar**  
*Figure*

**3.1 :**

*Number of Population by Village and Sex in Wanggarasi District*  
**2013**



Sumber : Kantor Camat Wanggarasi

Source : District Office of Wanggarasi

**Tabel**  
*Table*

**3.1 :** **Luas Wilayah, Jumlah Penduduk, dan Kepadatan Penduduk Menurut Desa di Kecamatan Wanggarasi**  
*Area, Number of Population, and Population Density by Village in Wanggarasi District*  
**2013**

Desa <i>Village</i>	Luas Wilayah <i>Area</i> (km <sup>2</sup> )	Penduduk <i>Population</i>		Kepadatan Penduduk <i>Population</i> <i>Density</i>
		Jumlah	%	
(1)	(2)	(3)	(4)	(5)
1. Wanggarasi Timur	67,50	1.343	26,56	19
2. Bukit Harapan	28,68	445	8,80	15
3. Bohusami	48,00	548	10,84	11
4. Lembah Permai	25,00	407	8,05	16
5. Limbula	42,00	938	18,55	22
6. Tuweya	40,00	515	10,18	12
7. Yipilo	27,00	861	17,03	31
<b>Kecamatan Wanggarasi</b> <i>Wanggarasi District</i>	<b>278,20</b>	<b>5057</b>	<b>100</b>	<b>18</b>
2012	<b>278,20</b>	<b>4 935</b>	<b>100</b>	<b>18</b>
2011	278,18	4 851	100	17

Sumber : Kantor Desa se-Kecamatan Wanggarasi  
Source : All Village Office in Wanggarasi District

**Tabel**  
*Table*

**3.2 :**

**Jumlah Penduduk dan Rasio Jenis Kelamin Menurut  
Desa dan Jenis Kelamin di Kecamatan Wanggarasi  
Number of Population and Sex Ratio by Village and  
Sex in Wanggarasi District  
2013**

Desa <i>Village</i>	Penduduk / <i>Population</i>			Rasio Jenis Kelamin <i>Sex Ratio</i>
	Laki-Laki <i>Male</i>	Perempuan <i>Female</i>	Jumlah <i>Total</i>	
(1)	(2)	(3)	(4)	(5)
1. Wanggarasi Timur	682	661	1.343	103
2. Bukit Harapan	245	200	445	123
3. Bohusami	277	271	548	102
4. Lembah Permai	197	210	407	94
5. Limbula	461	477	938	97
6. Tuweya	267	248	515	108
7. Yipilo	458	403	861	114
<b>Kecamatan Wanggarasi <i>Wanggarasi District</i></b>	<b>2.587</b>	<b>2.470</b>	<b>5057</b>	<b>105</b>
2012	<b>2 549</b>	<b>2 386</b>	<b>4 935</b>	<b>107</b>
2011	2 506	2 345	4 851	107

Sumber : Kantor Desa se-Kecamatan Wanggarasi

Source : All Village Office in Wanggarasi District

**Tabel 3.3 :** Jumlah Penduduk, Keluarga, dan Rata-rata Anggota Keluarga Menurut Desa di Kecamatan Wanggarasi  
*Number of Population, Family, and Average of Family by Village in Wanggarasi District*  
**2013**

Desa <i>Village</i>	Jumlah		Rata-rata Jumlah Anggota Keluarga
	Penduduk	Keluarga	
(1)	(2)	(3)	(4)
1. Wanggarasi Timur	1.343	356	4
2. Bukit Harapan	445	117	4
3. Bohusami	548	145	4
4. Lembah Permai	407	117	3
5. Limbula	938	250	4
6. Tuweya	515	137	4
7. Yipilo	861	224	4
<b>Kecamatan Wanggarasi</b> <i>Wanggarasi District</i>	<b>5057</b>	<b>1.346</b>	<b>4</b>
2012	<b>4935</b>	<b>1275</b>	<b>4</b>
2011	4 851	1 248	4

Sumber : Kantor Desa se-Kecamatan Wanggarasi

Source : All Village Office in Wanggarasi District



**Tabel**  
Table

**3.4 :**

**Jumlah Keluarga Menurut Tahapan Kualitas  
Keluarga dan Desa di Kecamatan Wanggarasi**  
*Number of Families by Village and Phases of the  
Quality of Family in Wanggarasi District*  
**2013**

Desa Village	Pra Sejahtera	Keluarga Sejahtera			
		I	II	III	III <sup>+</sup>
(1)	(2)	(3)	(4)	(5)	(6)
1. Wanggarasi Timur	232	2	29	9	35
2. Bukit Harapan					
3. Bohusami	52	8	9	69	6
4. Lembah Permai					
5. Limbula					
6. Tuweya					
7. Yipilo					
<b>Kecamatan Wanggarasi</b>					
<i>Wanggarasi District</i>					
2012	336	288	74	36	91
2011	457	297	277	48	15

Sumber : PLKB Kecamatan Wanggarasi

Source : PLKB of District Wanggarasi

**Tabel**  
Table

**3.5 :**

**Penghasilan Utama Sebagian Besar Penduduk  
Menurut Desa di Kecamatan Wanggarasi**  
*The Main Income Source of Population by Village in  
Wanggarasi District*  
**2013**

<b>Desa</b> <i>Village</i>	<b>Pertani- an</b>	<b>Pertam- bangan, Pengg- alian</b>	<b>Industri</b>	<b>Perda- gangan, RM, dan Akomo dasi</b>	<b>Jasa</b>	<b>Lainnya</b>
(1)	(2)	(3)	(4)	(5)	(6)	(7)
1. Wanggarasi Timur	✓	--	--	--	--	--
2. Bukit Harapan	✓	--	--	--	--	--
3. Bohusami	✓	--	--	--	--	--
4. Lembah Permai	✓	--	--	--	--	--
5. Limbula	✓	--	--	--	--	--
6. Tuweya	✓	--	--	--	--	--
7. Yipilo	✓	--	--	--	--	--
<b>Kec.Wanggarasi</b> <i>Wanggarasi District</i>	✓	--	--	--	--	--

Sumber : Kantor Desa se-Kecamatan Wanggarasi

Source : All Village Office in Wanggarasi District

<http://pohuwatokab.bps.go.id>

4

SOSIAL

*Social*

## Bab IV

### Sosial

### *Social*

Ketersediaan sarana dan prasarana pendidikan dapat menunjang dalam meningkatkan pendidikan. Tabel 4.1 sampai dengan tabel 4.8 memuat data tentang jumlah murid, sekolah dan tenaga pengajar atau guru dari tingkat Taman Kanak-kanak sampai dengan SMU atau sederajat.

Tabel-tabel itu menunjukkan bahwa pada tingkat sekolah dasar dan sederajat tahun ajaran 2013/2014 jumlah murid dan guru sejumlah 648 murid dan 53 guru. Pada tingkat SLTP jumlah murid dan guru sejumlah 208 dan 33.

*The availability of education facilities will highly support the increase of participation in education. Table 4.1 – 4.8 describe the number of pupils, schools and teachers in kindergarten to senior high school or equal.*

*The tables show that in teaching period 2013/2014, the number of students and teacher in elementary school and equal are 648 and 53. In junior high school, the number of students and teachers are 208 and 33.*

Fasilitas kesehatan di Wanggarasi terdiri dari 2 Puskesmas, 4 Puskesmas Pembantu, 2 Puskesmas Keliling, dan 10 Posyandu.

*Health facilities in Wanggarasi consist of 2 Public Health Center, 4 Public Health Sub Center, 2 Mobile Public Health Center and 10 Posyandu.*

Dokter, bidan dan perawat adalah sumber daya manusia yang sangat dibutuhkan dalam dunia kesehatan. Bantuan mereka akan sangat dibutuhkan dalam penanganan kesehatan masyarakat. Pada tahun 2013, jumlah dokter, bidan dan perawat di Wanggarasi berturut-turut adalah 2 dokter, 7 bidan dan 9 perawat.

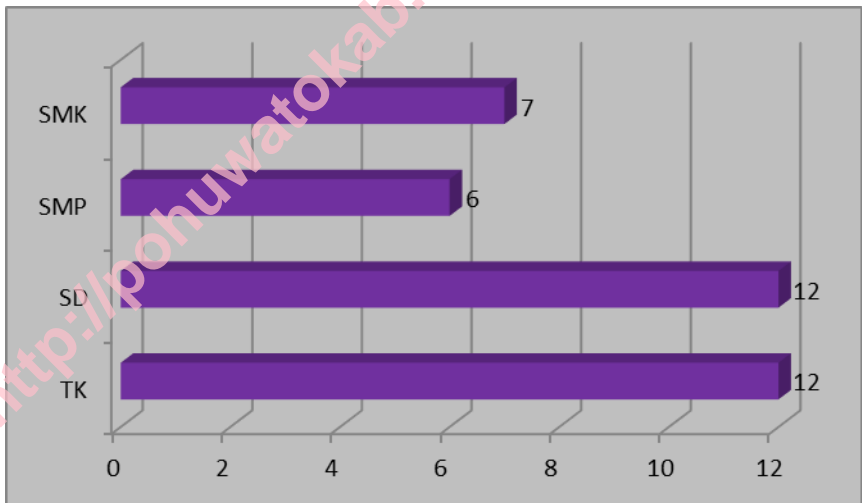
*Doctor, midwife and nurse are the most important human resources in health. They will very help in taking care of society health. In 2013, number of doctor, midwife and nurse in Pohuwato respectively 2, 7 and 9.*

Kerukunan hidup antar umat beragama merupakan hal yang penting dalam kehidupan bermasyarakat. Pada tahun 2013, fasilitas ibadah di Wanggarasi terdiri dari 16 masjid dan

*The harmony between the members of religious community is the most important thing in society. In 2013, worship facilities in Wanggarasi consist of 16 mosques, 3 musholas and 5*

3 mushola dan 5 gereja protestan *protestan church.*

**Gambar 4.1 :** **Rasio Murid-Guru Menurut Jenjang Pendidikan di Kecamatan Wanggarasi**  
*Figure 4.1 : Student-Teacher Ratio by Level Education in Wanggarasi District 2013*



Sumber : Kantor Cabang Dinas Pendidikan Wanggarasi

Source : *Education and Culture Services Branch of Wanggarasi District*

**Tabel**  
Table

4.1 :

**Jumlah Sekolah, Murid, Guru, dan Rasio Guru-  
Murid Taman Kanak-kanak Menurut Desa  
di Kecamatan Wanggarasi**  
*Number of Schools, Pupils, Teachers, and Pupil-  
Teacher Ratio of Kindergarten by Village  
in Wanggarasi District*  
**2013/2014**

<b>Desa</b> <i>Village</i>	<b>Sekolah</b> <i>School</i>	<b>Murid</b> <i>Pupils</i>	<b>Guru</b> <i>Teacher</i>	<b>Rasio</b> <b>Murid-Guru</b> <i>Pupil- Teacher Ratio</i>
(1)	(2)	(3)	(4)	(5)
1. Wanggarasi Timur	3	87	6	15
2. Bukit Harapan	1	28	2	14
3. Bohusami	3	99	7	14
4. Lembah Permai	2	31	4	8
5. Limbula	3	77	6	13
6. Tuweya	2	44	4	11
7. Yipilo	3	60	6	10
<b>Kecamatan Wanggarasi</b>	<b>17</b>	<b>426</b>	<b>35</b>	<b>12</b>

<i>Wanggarasi District</i>				
2012/2013	16	528	45	12
2011/2012	6	136	13	10

Sumber : Kantor Cabang Dinas Pendidikan Wanggarasi

Source : *Education and Culture Services Branch of Wanggarasi District*

**Jumlah Sekolah, Murid, Guru, dan Rasio Guru-  
Murid Sekolah Dasar Menurut Desa di Kecamatan  
Wanggarasi**

**Tabel**  
*Table*

**4.2** :

*Number of Schools, Pupils, Teachers, and Pupil-  
Teacher Ratio of Elementary School by Village in  
Wanggarasi District  
2013/2014*

<b>Desa</b> <i>Village</i>	<b>Sekolah</b> <i>School</i>	<b>Murid</b> <i>Pupils</i>	<b>Guru</b> <i>Teacher</i>	<b>Rasio</b> <b>Murid-Guru</b> <i>Pupil- Teacher Ratio</i>
(1)	(2)	(3)	(4)	(5)
1. Wanggarasi Timur	1	170	7	24
2. Bukit Harapan	1	62	6	10
3. Bohusami	1	78	8	10
4. Lembah Permai	1	51	9	6
5. Limbula	2	137	11	12
6. Tuweya	1	75	6	13
7. Yipilo	1	75	6	13
<b>Kecamatan Wanggarasi</b> <i>Wanggarasi District</i>	8	648	53	12



2012/2013	8	670	62	11
2011/2012	8	845	66	13

Sumber : Kantor Cabang Dinas Pendidikan Wanggarasi

Source : Education and Culture Services Branch of Wanggarasi District

**Jumlah Sekolah, Murid, Guru, dan Rasio Guru-Murid Madrasah Ibtidaiyah Menurut Desa di Kecamatan Wanggarasi**

**Tabel 4.3 :** *Number of Schools, Pupils, Teachers, and Pupil-Teacher Ratio of Islamic Elementary School by Village in Wanggarasi District 2013/2014*

Desa Village	Sekolah School	Murid Pupils	Guru Teacher	Rasio Murid-Guru Pupil- Teacher Ratio
(1)	(2)	(3)	(4)	(5)
1. Wanggarasi Timur	--	--	--	--
2. Bukit Harapan	--	--	--	--
3. Bohusami	--	--	--	--
4. Lembah Permai	--	--	--	--
5. Limbula	--	--	--	--
6. Tuweya	--	--	--	--
7. Yipilo	--	--	--	--
<b>Kecamatan Wanggarasi</b> <i>Wanggarasi District</i>	--	--	--	--
2012/2013	--	--	--	--

2011/2012 -- -- -- --

Sumber : Kantor Cabang Dinas Pendidikan Wanggarasi

Source : Education and Culture Services Branch of Wanggarasi District

**Jumlah Sekolah, Murid, Guru, dan Rasio Guru-Murid Sekolah Menengah Pertama Menurut Desa di Kecamatan Wanggarasi**

**Tabel 4.4 :** *Number of Schools, Pupils, Teachers, and Pupil-Teacher Ratio of Junior High School by Village in Wanggarasi District 2013/2014*

Desa Village	Sekolah School	Murid Pupils	Guru Teacher	Rasio Murid-Guru Pupil- Teacher Ratio
(1)	(2)	(3)	(4)	(5)
1. Wanggarasi Timur	1	106	14	8
2. Bukit Harapan	--	--	--	--
3. Bohusami	1	59	10	6
4. Lembah Permai	1	43	9	5
5. Limbula	--	--	--	--
6. Tuweya	--	--	--	--
7. Yipilo	--	--	--	--
<b>Kecamatan Wanggarasi Wanggarasi District</b>	<b>3</b>	<b>208</b>	<b>33</b>	<b>6</b>
2012/2013	3	185	37	5
2011/2012	3	176	31	6

Sumber : Kantor Cabang Dinas Pendidikan Wanggarasi

Source : Education and Culture Services Branch of Wanggarasi District

**Jumlah Sekolah, Murid, Guru, dan Rasio Guru-Murid Madrasah Tsanawiyah Menurut Desa di Kecamatan Wanggarasi**

**Tabel**  
Table

**4.5 :**

*Number of Schools, Pupils, Teachers, and Pupil-Teacher Ratio of Islamic Junior High School by Village in Wanggarasi District 2013/2014*

<b>Desa</b> <i>Village</i>	<b>Sekolah</b> <i>School</i>	<b>Murid</b> <i>Pupils</i>	<b>Guru</b> <i>Teacher</i>	<b>Rasio</b> <b>Murid-Guru</b> <i>Pupil-Teacher Ratio</i>
(1)	(2)	(3)	(4)	(5)
1. Wanggarasi Timur	--	--	--	--
2. Bukit Harapan	--	--	--	--
3. Bohusami	--	--	--	--
4. Lembah Permai	--	--	--	--
5. Limbula	--	--	--	--
6. Tuweya	--	--	--	--
7. Yipilo	--	--	--	--
<b>Kecamatan Wanggarasi</b> <i>Wanggarasi District</i>	--	--	--	--
2012/2013	--	--	--	--
2011/2012	--	--	--	--

Sumber : Kantor Cabang Dinas Pendidikan Wanggarasi

Source : Education and Culture Services Branch of Wanggarasi District

**Jumlah Sekolah, Murid, Guru, dan Rasio Guru-Murid Sekolah Menengah Atas Menurut Desa di Kecamatan Wanggarasi**

**Tabel**  
*Table*

**4.6 :**

*Number of Schools, Pupils, Teachers, and Pupil-Teacher Ratio of Senior High School by Village in Wanggarasi District 2013/2014*

<b>Desa</b> <i>Village</i>	<b>Sekolah</b> <i>School</i>	<b>Murid</b> <i>Pupils</i>	<b>Guru</b> <i>Teacher</i>	<b>Rasio</b> <b>Murid-Guru</b> <i>Pupil-Teacher Ratio</i>
(1)	(2)	(3)	(4)	(5)
1. Wanggarasi Timur	--	--	--	--
2. Bukit Harapan	--	--	--	--
3. Bohusami	--	--	--	--
4. Lembah Permai	--	--	--	--
5. Limbula	--	--	--	--
6. Tuweya	--	--	--	--
7. Yipilo	--	--	--	--
<b>Kecamatan Wanggarasi</b> <i>Wanggarasi District</i>	--	--	--	--
2012/2013	--	--	--	--
2011/2012	--	--	--	--

Sumber : Kantor Cabang Dinas Pendidikan Wanggarasi

Source : Education and Culture Services Branch of Wanggarasi District

**Jumlah Sekolah, Murid, Guru, dan Rasio Guru-  
Murid Sekolah Menengah Kejuruan Menurut Desa  
di Kecamatan Wanggarasi**

**Tabel**  
Table

**4.7 :**

*Number of Schools, Pupils, Teachers, and Pupil-  
Teacher Ratio of Vocational Senior High School by  
Village in Wanggarasi District  
2013/2014*

Desa Village	Sekolah School	Murid Pupils	Guru Teacher	Rasio Murid-Guru Pupil- Teacher Ratio
(1)	(2)	(3)	(4)	(5)
1. Wanggarasi Timur	1	103	15	7
2. Bukit Harapan	--	--	--	--
3. Bohusami	--	--	--	--
4. Lembah Permai	--	--	--	--
5. Limbula	--	--	--	--
6. Tuweya	--	--	--	--
7. Yipilo	--	--	--	--
<b>Kecamatan Wanggarasi Wanggarasi District</b>	1	103	15	7
2012/2013	1	97	15	6
2011/2012	1	97	16	6

Sumber : Kantor Cabang Dinas Pendidikan Wanggarasi

Source : Education and Culture Services Branch of Wanggarasi District

**Jumlah Sekolah, Murid, Guru, dan Rasio Guru-  
Murid Madrasah Aliyah Menurut Desa di  
Kecamatan Wanggarasi**

**Tabel**  
*Table*

**4.8 :**

*Number of Schools, Pupils, Teachers, and Pupil-  
Teacher Ratio of Islamic Senior High School by Village  
in Wanggarasi District  
2013/2014*

<b>Desa</b> <i>Village</i>	<b>Sekolah</b> <i>School</i>	<b>Murid</b> <i>Pupils</i>	<b>Guru</b> <i>Teacher</i>	<b>Rasio</b> <b>Murid-Guru</b> <i>Pupil- Teacher Ratio</i>
(1)	(2)	(3)	(4)	(5)
1. Wanggarasi Timur	--	--	--	--
2. Bukit Harapan	--	--	--	--
3. Bohusami	--	--	--	--
4. Lembah Permai	--	--	--	--
5. Limbula	--	--	--	--
6. Tuweya	--	--	--	--
7. Yipilo	--	--	--	--
<b>Kecamatan Wanggarasi</b> <i>Wanggarasi District</i>	--	--	--	--
2012/2013	--	--	--	--
2011/2012	--	--	--	--

Sumber : Kantor Cabang Dinas Pendidikan Wanggarasi

Source : Education and Culture Services Branch of Wanggarasi District

**Jumlah Sarana Kesehatan Menurut Desa di  
Kecamatan Wanggarasi**

**Tabel**  
*Table* **4.9 :**

*Number Public Health Facilities by Village in  
Wanggarasi District*  
**2013**

<b>Desa</b> <i>Village</i>	<b>Puskesmas</b> <i>Public Health Centre</i>	<b>Puskesmas Pembantu</b> <i>Sub Public Health Centre</i>	<b>Puskesmas Keliling</b> <i>Mobile Public Health Centre</i>	<b>Posyandu</b> <i>Integrated Health Post Service</i>
(1)	(2)	(3)	(4)	(5)
1. Wanggarasi Timur	1	1	1	2
2. Bukit Harapan	--	1		1
3. Bohusami	1	--	1	2
4. Lembah Permai	--	1	--	1
5. Limbula	--	--	--	1
6. Tuweya	--	--	--	2
7. Yipilo	--	1	--	1
<b>Kecamatan Wanggarasi</b> <i>Wanggarasi District</i>	2	4	2	10
2012	2	2	2	10
2011	2	2	2	10

**Tabel**  
*Table* 4.9 :

**Lanjutan**  
*Continued*  
**2013**

<b>Desa</b> <i>Village</i>	<b>Polindes</b> <i>Village Mater- nity House</i>	<b>Praktek Dokter</b>	<b>Praktek Bidan</b>	<b>Apotik Dispensa- ries</b>	<b>Toko Obat Drug Store</b>
(1)	(6)	(7)	(8)	(9)	(10)
1. Wanggarasi Timur	--	--	--	--	--
2. Bukit Harapan	--	--	--	--	--
3. Bohusami	--	--	--	--	--
4. Lembah Permai	--	--	--	--	--
5. Limbula	1	--	--	--	--
6. Tuweya	1	--	--	--	--
7. Yipilo	1	--	--	--	--
<b>Kecamatan Wanggarasi</b> <i>Wanggarasi District</i>	<b>3</b>	--	--	--	--
2012	3	1	--	--	--
2011	3	1	--	--	--

Sumber : Puskesmas Kecamatan Wanggarasi

Source : Wanggarasi Public Health Center



**Jumlah Tenaga Kesehatan Menurut Desa di  
Kecamatan Wanggarasi**

**Tabel 4.10 :** *Number of Medical Personil by Village in Wanggarasi District 2013*

<b>Desa Village</b>	<b>Dokter</b>	<b>Perawat</b>	<b>Bidan</b>	<b>Dukun Bayi Terlatih</b>	<b>Dukun Bayi Belum Dilatih</b>
(1)	(2)	(3)	(4)	(5)	(6)
1. Wanggarasi Timur	--	2	1	--	--
2. Bukit Harapan	--	--	1	1	--
3. Bohusami	2	3	1	2	--
4. Lembah Permai	--	--	1	1	--
5. Limbula	--	2	1	--	--
6. Tuweya	--	--	1	1	--
7. Yipilo	--	2	1	--	--
<b>Kecamatan Wanggarasi Wanggarasi District</b>	<b>2</b>	<b>9</b>	<b>7</b>	<b>5</b>	<b>--</b>
2012	3	8	5	5	--
2011	3	8	6	13	9

Sumber : Puskesmas Kecamatan Wanggarasi

Source : Wanggarasi Public Health Center

**Banyaknya Balita yang Pernah Mendapat  
Imunisasi Menurut Desa dan Jenis Imunisasi di  
Kecamatan Wanggarasi**

**Tabel**  
*Table* **4.11** : *Number of Childrens Under Five Years who Had Been  
Immunized by Village and Type of Immunization in  
Wanggarasi District  
2013*

Desa <i>Village</i>	BCG	DPT		
		1	2	3
(1)	(2)	(3)	(4)	(5)
1. Wanggarasi Timur	30	28	28	28
2. Bukit Harapan	--	--	--	--
3. Bohusami	1	--	--	3
4. Lembah Permai	1	--	--	1
5. Limbula	23	21	21	21
6. Tuveya	0	0	0	3
7. Yipilo	23	20	20	20
<b>Kecamatan Wanggarasi</b> <i>Wanggarasi District</i>	78	69	69	76
2012	6	6	6	4
2011	13	14	13	13

**Tabel**  
*Table* **4.11 :**

**Lanjutan**  
*Continued*  
**2013**

Desa <i>Village</i>	Polio			
	1	2	3	4
(1)	(6)	(7)	(8)	(9)
1. Wanggarasi Timur	30	28	28	28
2. Bukit Harapan	-	-	=	=
3. Bohusami	1	-	-	3
4. Lembah Permai	1	-	-	1
5. Limbula	23	21	21	21
6. Tuweya	0	0	0	3
7. Yipilo	23	20	20	20
<b>Kecamatan Wanggarasi</b> <i>Wanggarasi District</i>	78	69	69	76
2012	6	6	6	4
2011	13	12	13	12

**Tabel**  
*Table* **4.11 :**

**Lanjutan**  
*Continued*  
**2013**

Desa <i>Village</i>	Hepatitis B			Campak
	1	2	3	
(1)	(10)	(11)	(12)	(13)
1. Wanggarasi Timur	28	28	28	28
2. Bukit Harapan	-	-	-	1
3. Bohusami	-	-	3	-
4. Lembah Permai	-	-	1	1
5. Limbula	21	21	21	21
6. Tuweya	-	-	3	1
7. Yipilo	20	20	20	20
<b>Kecamatan Wanggarasi</b> <i>Wanggarasi District</i>	69	69	76	72
2012	6	6	4	5
2011	12	13	13	12

Sumber : Puskesmas Kecamatan Wanggarasi

Source : Wanggarasi Public Health Center

**Jumlah Balita Bergizi Buruk Menurut Desa di  
Kecamatan Wanggarasi**

**Tabel 4.12 :** *Number of Childrens Under Five Years who Had Malnutrition by Village by Village in Wanggarasi District 2013*

<b>Desa Village</b>	<b>Jumlah Balita</b>	<b>Jumlah Balita Bergizi Buruk</b>
(1)	(2)	(3)
1. Wanggarasi Timur	86	--
2. Bukit Harapan	33	--
3. Bohusami	38	--
4. Lembah Permai	29	--
5. Limbula	59	--
6. Tuweya	45	--
7. Yipilo	60	--
<b>Kecamatan Wanggarasi Wanggarasi District</b>	<b>350</b>	--
2012	145	--
2011	391	2

Sumber : Puskesmas Kecamatan Wanggarasi

Source : Wanggarasi Public Health Center

**Tabel**  
*Table*

**4.13 :**

**Banyaknya Pasangan Usia Subur dan Peserta  
KB Aktif Menurut Desa di Kecamatan Wanggarasi  
Number of Productive Couple and Family Planning  
Active Member by Village in Wanggarasi District  
2013**

Desa <i>Village</i>	Jumlah PUS <i>Number of Productive Couple</i>	Peserta KB Aktif <i>Active Member of Family Planning</i>			
		IUD <i>IUD</i>	MOW <i>Tubec- tomy</i>	MOP <i>Vasec- tomy</i>	Kondom <i>Condom</i>
(1)	(2)	(3)	(4)	(5)	(6)
1. Wanggarasi Timur	235	--	--	--	2
2. Bukit Harapan	72	--	--	--	--
3. Bohusami	108	--	--	2	--
4. Lembah Permai	76	--	--	--	--
5. Limbula	180	--	--	1	3
6. Tuweya	85	--	--	--	--
7. Yipilo	142	--	1	--	1
<b>Kecamatan Wanggarasi</b> <i>Wanggarasi District</i>	898	--	1	3	6
2012	338	--	--	--	--
2011	866	--	--	--	--

**Tabel**  
*Table* **4.13 :**

**Lanjutan**  
*Continued*  
**2013**

<b>Desa</b> <i>Village</i>	<b>Peserta KB Aktif</b>				<b>Persentase</b> <i>Percentage</i>
	<i>Active Member of Family Planning</i>				
	<b>Implant</b> <i>Implant</i>	<b>Suntik</b> <i>Injection</i>	<b>Pil</b> <i>Pill</i>	<b>Jumlah</b> <i>Total</i>	
(1)	(7)	(8)	(9)	(10)	(11)
1. Wanggarasi Timur	9	41	86	138	58,72
2. Bukit Harapan	--	10	17	27	37,50
3. Bohusami	--	23	13	38	35,19
4. Lembah Permai	--	11	10	21	27,63
5. Limbula	15	40	93	152	84,44
6. Tuweya	--	11	20	31	36,47
7. Yipilo	8	28	91	129	90,85
<b>Kecamatan Wanggarasi</b> <i>Wanggarasi District</i>	32	164	330	536	59,69
2012	--	51	55	--	--
2011	10	104	165	279	32,22

Sumber : PLKB Kecamatan Wanggarasi

Source : PLKB of District Wanggarasi

**Tabel**  
*Table*

**4.14 :** *Number of Family Planning Clinic and by Village in Wanggarasi District*  
**2013**

<b>Desa</b> <i>Village</i>	<b>Klinik</b>	<b>PPLKB</b>	<b>PPKBD</b>	<b>Sub</b> <b>PPKBD</b>
(1)	(2)	(3)	(4)	(5)
1. Wanggarasi Timur	--	1	1	4
2. Bukit Harapan	--	--	1	2
3. Bohusami	--	1	1	2
4. Lembah Permai	--	--	1	2
5. Limbula	--	--	1	4
6. Tuveya	--	--	1	2
7. Yipilo	--	--	1	4
<b>Kecamatan Wanggarasi</b> <i>Wanggarasi District</i>	--	2	7	20
2012	--	2	7	8
2011	--	2	7	24

Sumber : PLKB Kecamatan Wanggarasi

Source : PLKB of District Wanggarasi



**Tabel**  
*Table*

**4.15 :**

**Banyaknya Tempat Peribadatan Menurut Desa  
di Kecamatan Wanggarasi**  
*Number of Worship Place Facilities by Village in  
Wanggarasi District*  
**2013**

<b>Desa</b> <i>Village</i>	<b>Masjid</b> <i>Mosque</i>	<b>Musholla</b> <i>Musola</i>	<b>Gereja</b> <b>Protestan</b> <i>Protestant Church</i>
(1)	(2)	(3)	(4)
1. Wanggarasi Timur	3	2	--
2. Bukit Harapan	2	--	--
3. Bohusami	2	--	3
4. Lembah Permai	1	--	1
5. Limbula	2	--	1
6. Tuweya	3	--	--
7. Yipilo	3	1	--
<b>Kecamatan Wanggarasi</b> <i>Wanggarasi District</i>	<b>16</b>	<b>3</b>	<b>5</b>
2012	16	3	5
2011	15	2	5

**Tabel**  
*Table* 4.15 :

**Lanjutan**  
*Continued*  
**2013**

<b>Desa</b> <i>Village</i>	<b>Gereja Katolik</b> <i>Chatolic Church</i>	<b>Pura</b> <i>Temple</i>	<b>Vihara</b> <i>Buddhist Monastery</i>
(1)	(5)	(6)	(7)
1. Wanggarasi Timur	--	--	--
2. Bukit Harapan	--	--	--
3. Bohusami	--	--	--
4. Lembah Permai	--	--	--
5. Limbula	--	--	--
6. Tuweya	--	--	--
7. Yipilo	--	--	--
<b>Kecamatan Wanggarasi</b> <i>Wanggarasi District</i>	--	--	--
2012	--	--	--
2011	--	--	--

Sumber : Kantor Desa se-Kecamatan Wanggarasi

Source : AllVillages Office in District Wanggarasi

**Jumlah Penduduk Menurut Desa dan Agama yang  
Dianut di Kecamatan Wanggarasi**

**Tabel 4.16 :** *Number of Population by Village and Religion in Wanggarasi District 2013*

<b>Desa</b> <i>Village</i> (1)	<b>Islam</b> <i>Islam</i> (2)	<b>Protestan</b> <i>Protestant</i> (3)	<b>Katolik</b> <i>Catholic</i> (4)
1. Wanggarasi Timur	1342	21	--
2. Bukit Harapan	445	--	--
3. Bohusami	393	155	--
4. Lembah Permai	314	88	7
5. Limbula	919	19	--
6. Tuweya	515	--	--
7. Yipilo	810	--	4
<b>Kecamatan Wanggarasi</b>			
<i>Wanggarasi District</i>			
2012	4 542	248	13
2011	4 551	295	5

**Tabel**  
*Table* **4.16 :**

**Lanjutan**  
*Continued*  
**2012**

<b>Desa</b> <i>Village</i> (1)	<b>Hindu</b> <i>Hindu</i> (5)	<b>Budha</b> <i>Buddha</i> (6)	<b>Jumlah</b> <i>Total</i> (7)
1. Wanggarasi Timur			
2. Bukit Harapan			
3. Bohusami			
4. Lembah Permai			
5. Limbula			
6. Tuweya			
7. Yipilo			
<b>Kecamatan Wanggarasi</b>			
<i>Wanggarasi District</i>			
2012	--	--	4 803
2011	--	--	4 851

Sumber : Kantor Desa se-Kecamatan Wanggarasi

Source : AllVillages Office in District Wanggarasi

**Jumlah Fasilitas Sosial dan Organisasi  
Kemasyarakatan Menurut Desa di Kecamatan  
Wanggarasi**

**Tabel 4.17 :** *Social Facilities and Society Organization by Village in Wanggarasi 2013*

<b>Desa Village</b>	<b>Panti Asuhan</b>	<b>Majelis Taklim</b>	<b>LSM</b>
(1)	(2)	(3)	(4)
1. Wanggarasi Timur	--	1	1
2. Bukit Harapan	--	--	--
3. Bohusami	--	--	--
4. Lembah Permai	--	1	--
5. Limbula	--	1	--
6. Tuweya	--	--	--
7. Yipilo	--	--	--
<b>Kecamatan Wanggarasi Wanggarasi District</b>	--	3	1
2012	--	2	--
2011	--	1	2

Sumber : Kantor Desa se-Kecamatan Wanggarasi

Source : AllVillages Office in District Wanggarasi

**Jumlah Sarana Olahraga Menurut Desa di  
Kecamatan Wanggarasi**

**Tabel** 4.18 : *Number of Sport Facilities by Village in Wanggarasi District 2013*  
*Table*

<b>Desa Village</b>	<b>Sepak Bola</b>	<b>Bola Volley</b>	<b>Bulu Tangkis</b>	<b>Sepak Takraw</b>
(1)	(2)	(3)	(4)	(5)
1. Wanggarasi Timur	1	1	--	--
2. Bukit Harapan	1	1	--	1
3. Bohusami	1	1	1	1
4. Lembah Permai	1	1	1	1
5. Limbula	1	1	--	1
6. Tuweya	1	--	--	1
7. Yipilo	1	1	--	1
<b>Kecamatan Wanggarasi</b>				
<i>Wanggarasi District</i>				
2012	7	5	8	4
2011	4	9	9	7

Sumber : Kantor Desa se-Kecamatan Wanggarasi

Source : AllVillages Office in District Wanggarasi

<http://pohuwatokab.bps.go.id>

<http://pohuwatokab.bps.go.id>

5

PERTANIAN

*Agriculture*



## Bab V Pertanian *Agriculture*

Subsektortanaman bahan makanan merupakan salah satu sub sektor pada sektor pertanian. Subsektor ini mencakup tanaman padi, jagung, ubi kayu, ubi jalar dan kacang tanah.

*Foodcrops sub sector is one of subsector in agriculture. This sector consists of paddy,maize, cassava,sweetpotatoes and peanut.*

Produksi jagung di Wanggarasi pada tahun 2013 sebesar 28.331,80ton. Sedangkan untuk produksikacang tanah, ubi kayu, dan ubi jalar masing adalah 11 ton, 60 ton, dan 86 ton. Lebih lanjut mengenai produksi sayur-sayuran dan buah-buahan, selengkapnya dapat dilihat pada tabel 5.2 dan 5.3.

*Totalproductionofmaize in Wanggarasiwas28.331,80 tons. Meanwhiletotal production ofpeanut,cassava, and sweet potatoesrespectively60tons, 86tons,and 86tons. For detailinformation about horticulturasetable5.2and5.3.*

Luas tanaman dan produksi tanaman perkebunan dapat dilihat pada tabel 5.5. Pada tahun 2013,

*Plantation areaand the productionof crops are presented in table 5.5. In*

produksi kelapa dan kakao di Wanggarasimasing-masing sebesar 1.553ton dan 77,20 ton.

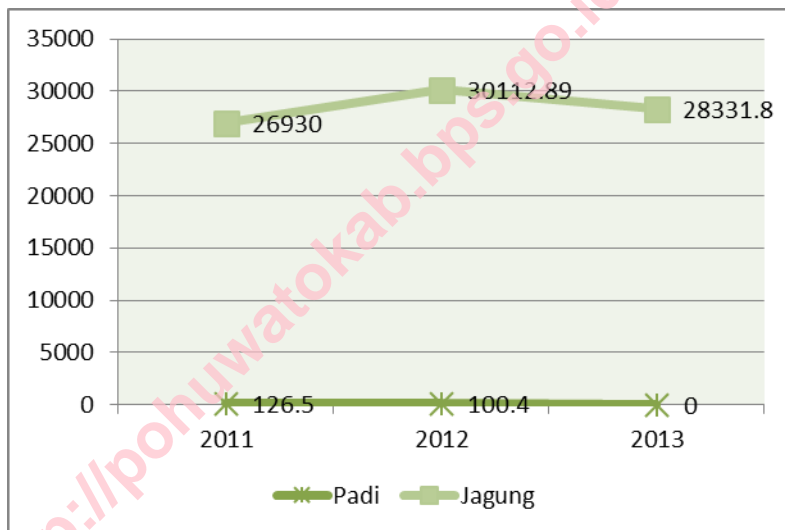
*2013, the production of coconut and cacao in Wanggarasi is 1.553 tons and 77,20 tons.*

Populasiternakbesar yang berupasapitahun2013sebanyak 1.080ekor.Sedangkanuntuk populasiternakkecilberupa kambing316ekor.Angka selengkapnyamengenai populasi ternakbesar,kecildan unggas dapat dilihat dari tabel 5.6.

*In2013thelarge livestock population includes cows which reached 1.080. While for the small livestock populationconsist of 316goats. For detail informationaboutpopulation oflargelivestockand small livestockseetable 5.6.*

**Produksi Padi dan Jagung (Ton) di Kecamatan  
Wanggarasi**  
*Production of Paddy and Maize (Ton) in  
Wanggarasi District*  
**2011-2013**

**Gambar**  
*Figure* 5.1 :



Sumber : Dinas Pertanian dan Ketahanan Pangan Kabupaten Pohuwato

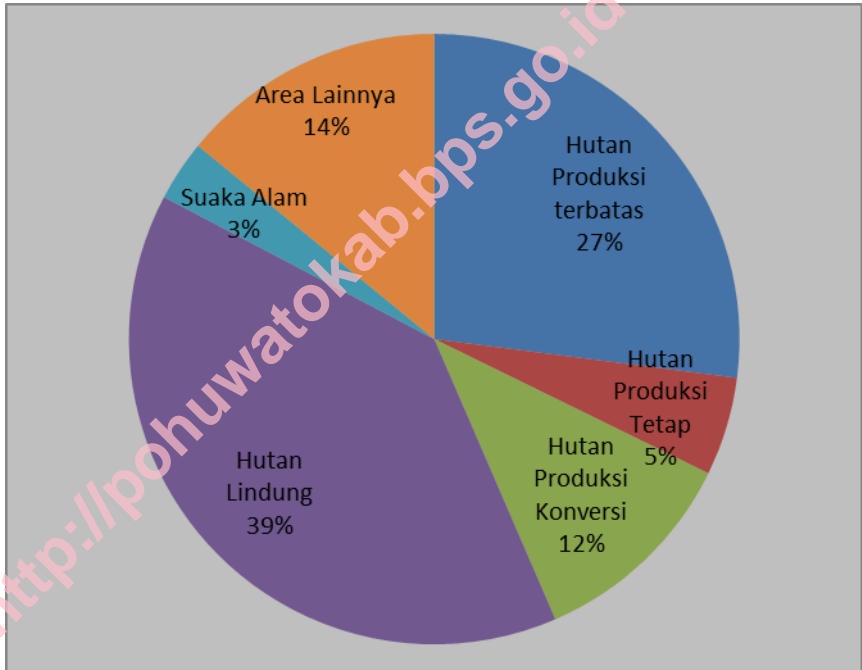
Source : Agriculture and Food Security Services of Pohuwato Regency

**Gambar**  
Figure

**5.2 :**

**Persentase Luas Wilayah Hutan (Ha) Menurut Fungsinya di Kecamatan Wanggarasi**

*Percentage of Forest Area (Ha) by Function of Forest in Wanggarasi District 2013*

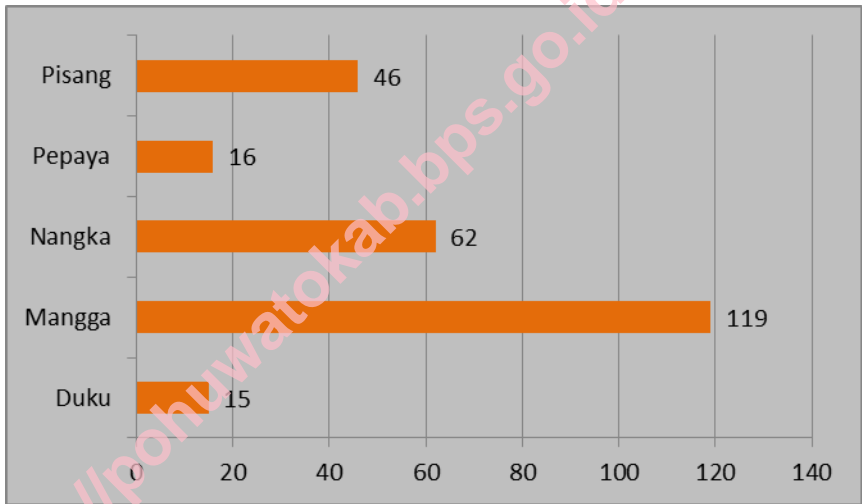


Sumber : Dinas Kehutanan Kabupaten Pohuwato

Source : Forestry Services of Pohuwato Regency

**Produksi Tanaman Buah-Buahan (Ton) Menurut  
Jenis Buah di Kecamatan Wanggarasi**  
*Fruits Production (Ton) by Type of Fruits in  
Wanggarasi District*  
**2013**

**Gambar**  
*Figure* **5.3 :**



Sumber : Dinas Pertanian dan Ketahanan Pangan Kabupaten Pohuwato

Source : Agriculture and Food Security Services of Pohuwato Regency

**Tabel**  
Table

**5.1 :**

**Luas Panen, Produksi, dan Produktivitas Padi  
Palawija di Kecamatan Wanggarasi**  
*Harvested Area, Production, and Productivity of  
Paddy-Food Crops in Wanggarasi District*  
**2012-2013**

Komoditi Commodity	Luas Panen Harvested Area (Ha)		Produksi Production (Ton)		Produktivitas Productivity (Kw/Ha)	
	2012 (2)	2013 (3)	2012 (4)	2013 (5)	2012 (6)	2013 (7)
Padi	20	--	100,40	--	50,20	--
Jagung	5 995	5.782	30 112,89	28.331,80	50,23	4,90
Kedelai	35	--	42,00	--	12,00	--
Kacang Tanah	25	8	34,00	11	13,60	1.38
Kacang Hijau	3	5	4,00	7	13,33	1,40
Ubi Kayu	6	5	73,00	60	121,67	12
Ubi Jalar	6	9	57,00	86	95,00	9,56

Sumber : Dinas Pertanian dan Ketahanan Pangan Kabupaten Pohuwato

Source : Agriculture and Food Security Services of Pohuwato Regency

**Tabel**  
*Table* 5.2 :

**Produksi Tanaman Sayuran (Ton) Menurut Jenis Sayuran di Kecamatan Wanggarasi**  
*Vegetable Crops Production (Ton) by Type of Vegetables in Wanggarasi District*  
**2011-2013**

<b>Komoditi</b> <i>Commodity</i>	<b>2011</b>	<b>2012</b>	<b>2013</b>
(1)	(2)	(3)	(4)
Bawang Merah	5,00	5,00	--
Bayam	--	--	--
Tomat	23,20	--	1
Kangkung	2,00	6,80	--
Ketimun	--	--	--
Terung	4,00	6,57	--
Cabai	130,10	84,56	85
Labu Siam	--	--	--
Kacang Panjang	--	--	--
Buncis	--	--	--
Kentang	--	--	--
Kubis	--	--	--

Sumber : Dinas Pertanian dan Ketahanan Pangan Kabupaten Pohuwato  
*Source : Agriculture and Food Security Services of Pohuwato Regency*

**Tabel**  
*Table* 5.3 :

**Produksi Tanaman Buah-Buahan (Ton) Menurut  
Jenis Buah di Kecamatan Wanggarasi**  
*Fruits Production (Ton) by Type of Fruits in  
Wanggarasi District*  
**2011-2013**

<b>Komoditi</b> <i>Commodity</i>	<b>2011</b>	<b>2012</b>	<b>2013</b>
(1)	(2)	(3)	(4)
Pisang	140	45	--
Mangga	115	117	119
Jambu Biji	6	1	1
Jeruk	--	--	--
Langsat	--	--	--
Pepaya	120	15	--
Nanas	90	--	--
Nangka	50	60	62
Salak	--	--	--
Durian	30	30	32
Alpokot	--	--	--
Semangka	--	--	--
Belimbing	--	--	--
Manggis	--	--	--
Rambutan	--	--	--
Sirsak	--	--	--

Sumber : Dinas Pertanian dan Ketahanan Pangan Kabupaten Pohuwato

Source : *Agriculture and Food Security Services of Pohuwato Regency*



**Tabel**  
*Table*

5.4 :

**Luas Kawasan Hutan (Ha) Menurut Desa di  
Kecamatan Wanggarasi  
Forest Area (Ha) by Village in Wanggarasi District  
2013**

<b>Fungsi Hutan</b> <i>Function of Forest</i>	<b>Luas</b> <i>Area</i>
(1)	(2)
1. Hutan Produksi Terbatas	12 737
2. Hutan Produksi Tetap	2 461
3. Hutan Produksi Konversi	5 303
4. Hutan Lindung	18 473
5. Suaka Alam / Kawasan Pelestarian Alam	1 514
6. Areal Penggunaan Lain	6 635
<b>Kecamatan Wanggarasi</b> <i>Wanggarasi District</i>	47 124
2012	54 557
2011	47 123

Sumber : Dinas Kehutanan Kabupaten Pohuwato

Source : Forestry Services of Pohuwato Regency

**Luas Areal(Ha) dan Produksi (Ton) Tanaman  
Perkebunan Menurut Komoditi di Kecamatan  
Wanggarasi**

**Tabel** 5.5 : *Area(Ha) and Production (ton) of Plantation Crops by  
Table Commodity in Wanggarasi District  
2013*

Komoditi Commodity	Luas Areal / Area			Jumlah Total	Produksi Production
	TBM	TM	T1/TR		
(1)	(7)	(8)	(9)	(10)	(11)
Kelapa	--	1 035	--	1 035	1 553
Kelapa Hibrida	--	--	--	--	--
Kakao	--	89	--	89	77,20
Kopi	--	1	--	1	0,30
Jambu Mete	--	96	--	96	67,20
Kemiri	--	--	--	--	--
Cengkeh	--	10	--	10	7
Lada	--	--	--	--	--

Sumber : Dinas Pertanian dan Ketahanan Pangan Kabupaten Pohuwato

Source : Agriculture and Food Security Services of Pohuwato Regency

**Tabel**  
*Table* 5.6 :

**Populasi Ternak dan Unggas (Ekor)**  
**di Kecamatan Wanggarasi**  
*Livestock and Fowl Population (Tail)*  
*in Wanggarasi District*  
**2010-2012**

<b>Populasi</b> <i>Population</i>	<b>2011</b>	<b>2012</b>	<b>2013</b>
(1)	(2)	(3)	(4)
<b>Ternak</b>			
Sapi	957	801	1 080
Kerbau	--	--	--
Kuda	--	--	--
Kambing	179	271	316
Domba	--	--	--
Babi	--	--	--
<b>Unggas</b>			
Ayam Buras	8 829	10 397	10 332
Ayam Ras Petelur	--	--	--
Ayam Ras Pedaging	--	--	--
Itik	44	48	76
Itik Manila	26	56	101

Sumber : Dinas Peternakan dan Kesehatan Hewan Kabupaten Pohuwato

Source : *Department of Animal Husbandry of Pohuwato Regency*

**Tabel 5.7 :** *Production of Marine and Freshwater Fishery (Ton) in Wanggarasi District 2011-2013*

<b>Jenis Perikanan</b> <i>Kind of Fishery</i>	<b>2011</b>	<b>2012</b>	<b>2013</b>
(1)	(2)	(3)	(4)
<b>Perikanan Laut Tangkap</b>	427,50	799,1	854,70
<b>Budidaya Perikanan</b>			
a. Air Payau			
- Bandeng	203,20	--	749
- Udang Windu	--	13,40	1
- Udang Vaname	--	4,80	--
b. Air Laut			
- Rumput Laut	--	--	--
- Kerapu	--	--	--
- Mutiara	--	--	--
c. Air Tawar			
- Ikan Nila Kolam	--	--	--
- Ikan Mas Kolam	--	--	--
- Ikan Lele Kolam	--	0,50	--

Sumber : Dinas Kelautan Dan Perikanan Kabupaten Pohuwato

Source : Fisheries Services of Pohuwato Regency

**Jumlah Alat Pertanian di Kecamatan Wanggarasi**

**Tabel** 5.8 : *Number of Agriculture Equipment in Wanggarasi District 2011-2013*

<b>Jenis Alat</b> <i>Kind of Tools</i>	<b>2011</b>	<b>2012</b>	<b>2013</b>
(1)	(2)	(3)	(4)
<b>Traktor Pengolah Tanah</b>			
- Traktor Roda Dua	--	--	...
- Traktor Mini (<25 PK)	--	--	...
- Traktor Sedang (25-50 PK)	--	--	...
- Traktor Besar (>50 PK)	--	--	...
<b>Mesin Pengolah Padi</b>			
- Perontok padi	--	--	...
- Pengereng Padi	--	--	...
- Pembersih Gabah	--	--	...
- Pemecah Kulit Gabah	--	--	...
- Penyosoh Beras	--	--	...
- Penggilingan Padi Besar	--	--	...
- Penggilingan Padi Kecil	--	--	...
- Rice Milling Unit	--	--	...
<b>Mesin Pengolah Jagung</b>			
- Penggilingan Jagung	--	--	...
<b>Alat Penangkapan Ikan</b>			
- Perahu Tanpa Motor	104	72	47
- Perahu Motor Tempel	71	77	71
- Kapal Motor	--	1	3

Sumber : Dinas Perikanan Kabupaten Pohuwato

Source : Fisheries Services of Pohuwato Regency

# 6

## LISTRIK DAN AIR BERSIH

*Electricity and Water Supply*

<http://pohuwatokab.bps.go.id>

**Bab VI**  
**Listrik dan Air Bersih**  
***Electricity and Water Supply***

Saat ini listrik telah menjadifasilitas perumahan yang sangat diperlukan. Demikian pula dengan ketersediaan air minum yang sehat sangat dibutuhkan masyarakat.

*Now, electiricity has become an important thing in house facilities. Similarly, the availability of save drinking water is needed by the community.*

**Tabel 6.1 :** Jumlah Pelanggan Listrik dan Air Bersih Menurut Desa di Kecamatan Wanggarasi  
*Number of Electricity and Clean Water Customer by Village in Wanggarasi District 2013*

Desa Village	Jumlah Pelanggan Number of Customer	
	Listrik Electricity	Air Bersih Clean Water
(1)	(2)	(3)
1. Wanggarasi Timur	701	356
2. Bukit Harapan	19	--
3. Bohusami	40	--
4. Lembah Permai	95	--
5. Limbula	100	37
6. Tuweya	95	--
7. Yipilo	84	30
<b>Kecamatan Wanggarasi</b> <i>Wanggarasi District</i>	--	--
2012	220	--
2011	122	--

Sumber : Kantor Desa se-Kecamatan Wanggarasi

Source : AllVillages Office in District Wanggarasi



7

TRANSPORTASI DAN KOMUNIKASI

*Transportation and Communication*

<http://pohuwatokab.bps.go.id>

## Bab VII

### Transportasi dan Komunikasi

#### *Transportation and Communication*

Jalan merupakan sarana *One of the important* pengangkutan darat yang penting *infrastructures supporting* untuk memperlancar kegiatan *economics activities is the* perekonomian. Peningkatan *availability of roads. Improvement* usaha pembangunan menuntut *in all aspect of economic* peningkatan pembangunan jalan *development requires* untuk memudahkan mobilitas *improvement in transportation,* penduduk dan memperlancar lalu *especially in road development.* lintas barang dari satu daerah ke *This development is intended to* daerah lain. Pada tahun 2013, *facilitate population mobility and* sebagian besar permukaan jalan *distributive trade from one region* antar desa di Wanggarasi sudah *to another region. In 2013, almost* diperkeras dan beraspal. *village road in Wanggarasi was*

*hard surface and asphalted.*

Pada tahun 2013, terdapat 1 *In 2013, communication* menara telekomunikasi di *facilities in Wanggarasi District* Kecamatan Wanggarasi yang *consist of 2 towers to support* dapat menunjang komunikasi dan *communication facilities and* pertukaran informasi. *information exchange.*

**Tabel 7.1 :** **Jalan Antar Desa/Kelurahan Menurut Desa dan Jenis Permukaan Terluas di Kecamatan Wanggarasi**  
*Village to Village Road by The Largest Kind of Surface and Village in Wanggarasi*  
**2013**

Desa <i>Village</i>	Aspal/ Beton	Diperkeras	Tanah	Lainnya
(1)	(2)	(3)	(4)	(5)
1. Wanggarasi Timur	√	√	√	--
2. Bukit Harapan	√	√	--	--
3. Bohusami	√	√	√	--
4. Lembah Permai		√	√	--
5. Limbula	√	√	--	--
6. Tuweya	√	√	√	--
7. Yipilo	√	√	--	--
<b>Kecamatan Wanggarasi</b> <i>Wanggarasi District</i>	<b>6</b>	<b>7</b>	<b>4</b>	<b>--</b>
2012	6	1	--	--
2011	6	1	--	--

Sumber : Kantor Desa se-Kecamatan Wanggarasi

Source : *AllVillages Office in District Wanggarasi*

**Jumlah Sarana Komunikasi Menurut Desa  
di Kecamatan Wanggarasi**

**Tabel 7.2 :** *Number of Telecommunication Facilities by Village in Wanggarasi District 2013*

<b>Desa Village</b>	<b>Wartel</b>	<b>Warnet</b>	<b>Kantor Pos Pembantu</b>	<b>Rumah Pos</b>	<b>Menara Teleko- munikasi (Tower)</b>
(1)	(2)	(3)	(4)	(5)	(6)
1. Wanggarasi Timur	--	--	--	--	1
2. Bukit Harapan	--	--	--	--	--
3. Bohusami	--	--	--	--	--
4. Lembah Permai	--	--	--	--	--
5. Limbula	--	--	--	--	--
6. Tuweya	--	--	--	--	--
7. Yipilo	--	--	--	--	--
<b>Kecamatan Wanggarasi</b>					
<i>Wanggarasi District</i>					
2012	--	--	--	--	1
2011	--	--	--	--	1

Sumber : Kantor Desa se-Kecamatan Wanggarasi

Source : All Villages Office in District Wanggarasi

8

INDUSTRI, PERDAGANGAN DAN KEUANGAN

*Industry, Trade and Finance*

<http://pohuwatokab.bps.go.id>

## Bab VIII

### Industri, Perdagangan, dan Keuangan *Industry, Trade, and Finance*

Tabel 8.1 dan 8.2 menunjukkan banyaknya industri yang ada di Wanggarasi. Pada tahun 2013 terdapat sebanyak 3 jumlah industri kecil dan mikro di Wanggarasi. Sedangkan untuk industri besar dan sedang belum ada di Kecamatan Wanggarasi.

Majunya perekonomian daerah dapat dilihat dari aktivitas perdagangan di daerah tersebut. Semakin aktif kegiatan perdagangan menunjukkan semakin aktif juga pergerakan perekonomian. Pada tahun 2013, sarana perdagangan di Wanggarasi terdiri dari 1 pasar tradisional, 9 kedai

*Table 8.1 and 8.2 indicates the number of manufacturing industries in Wanggarasi. In 2012, number of small and micro manufacturing industries in Wanggarasi was 3. There are not large and medium industry in Wanggarasi.*

*The progress of economic development can be seen from activities in trade sector. More active intrading activities showing the progress of economy. In 2012, trade facilities in Wanggarasi consist of 1 traditional market, 25 eatery/tavern, and 100 shop/hawker shop/retailer.*

makanan/minuman, 55 toko kelontong/ pedagang eceran lainnya.

Lembagakeuangan seperti bank dan koperasi memiliki peranan penting dalam kegiatan perekonomian. Pada tahun 2013, Kecamatan Wanggarasi belum terdapat bank maupun koperasi.

*Finance institution like bank and cooperative hasan important role in economic activities. In 2012, there are no bank or cooperative in Wanggarasi.*

**Jumlah Industri Besar dan Sedang Menurut Desa  
di Kecamatan Wanggarasi**

**Tabel**  
*Table*

**8.1 :**

*Number of Big and Middle Industry by Village in  
Wanggarasi District*

**2013**

<b>Desa</b> <i>Village</i>	<b>Industri Besar</b> <b>(≥ 100 pekerja)</b> <i>Big Industry</i>	<b>Industri Sedang</b> <b>(20 – 99 pekerja)</b> <i>Middle Industry</i>
(1)	(2)	(3)
8. Wanggarasi Timur	--	--
9. Bukit Harapan	--	--
10. Bohusami	--	--
11. Lembah Permai	--	--
12. Limbula	--	--
13. Tuweya	--	--
14. Yipilo	--	--
<b>Kecamatan Wanggarasi</b>		
<i>Wanggarasi District</i>		
2012	--	--
2011	--	--

Sumber : Kantor Desa se-Kecamatan Wanggarasi

Source : AllVillages Office in District Wanggarasi



**Tabel**  
*Table*

**8.2 :**

**Jumlah Industri Kecil dan Mikro Menurut Desa di  
Kecamatan Wanggarasi di Kecamatan Wanggarasi**  
*Number of Small and Micro Industry by Village in  
Wanggarasi District*  
**2013**

<b>Desa</b> <i>Village</i>	<b>Kulit</b>	<b>Kayu</b>	<b>Logam</b>	<b>Anyaman</b>
(1)	(2)	(3)	(4)	(5)
1. Wanggarasi Timur	--	1	--	--
2. Bukit Harapan	--	--	--	--
3. Bohusami	--	1	--	--
4. Lembah Permai	--	--	--	--
5. Limbula	--	1	--	--
6. Tuweya	--	--	--	--
7. Yipilo	--	--	--	--
<b>Kecamatan Wanggarasi</b> <i>Wanggarasi District</i>	--	3	--	--
2012	--	5	--	3
2011	--	8	--	4

**Tabel**  
*Table* 8.2 :

**Lanjutan**  
*Continued*  
**2013**

<b>Desa</b> <i>Village</i>	<b>Gerabah</b>	<b>Kerajinan</b> <b>dari Kain</b>	<b>Makanan</b>	<b>Lainnya</b>
(1)	(6)	(7)	(8)	(9)
1. Wanggarasi Timur	--	--	--	--
2. Bukit Harapan	--	--	--	--
3. Bohusami	--	--	--	--
4. Lembah Permai	--	--	--	--
5. Limbula	--	--	--	--
6. Tuweya	--	--	--	--
7. Yipilo	--	--	--	--
<b>Kecamatan Wanggarasi</b>	--	--	--	--
<i>Wanggarasi District</i>	--	--	--	--
2012	--	--	--	--
2011	--	--	--	17

Sumber : Kantor Desa se-Kecamatan Wanggarasi

Source : AllVillages Office in District Wanggarasi

**Tabel**  
*Table* **8.3 :**

**Jumlah Sarana Perdagangan Menurut Desa di  
Kecamatan Wanggarasi di Kecamatan Wanggarasi**  
*Number of Trading Facilities by Village in  
Wanggarasi District*  
**2013**

Desa <i>Village</i>	Pasar Tradisional <i>Traditional Market</i>		Pasar Hewan	Tempat Pelelangan Ikan (TPI)
	Bangunan Permanen / Semi	Tanpa Bangunan Permanen		
(1)	(2)	(3)	(4)	(5)
1. Wanggarasi Timur	--	-1	--	--
2. Bukit Harapan	--	--	--	--
3. Bohusami	--	--	--	--
4. Lembah Permai	--	--	--	--
5. Limbua	--	--	--	--
6. Tuweya	--	--	--	--
7. Yipilo	--	--	--	--
<b>Kecamatan Wanggarasi</b> <i>Wanggarasi District</i>	--	1	--	--
2012	--	1	--	1
2011	--	1	--	1

**Tabel**  
*Table* **8.3 :**

**Lanjutan**  
*Continued*  
**2013**

<b>Desa</b> <i>Village</i>	<b>Restoran / Rumah Makan</b>	<b>Warung / Kedai Makanan</b>	<b>Toko / Warung Kelontong</b>
(1)	(6)	(7)	(8)
1. Wanggarasi Timur	--	3	13
2. Bukit Harapan	--	2	3
3. Bohusami	--	--	--
4. Lembah Permai	--	--	--
5. Limbula	2	--	17
6. Tuweya	--	--	--
7. Yipilo	1	4	22
<b>Kecamatan Wanggarasi</b> <i>Wanggarasi District</i>	3	9	55
2012	--	25	100
2011	3	22	88

Sumber : Kantor Desa se-Kecamatan Wanggarasi

Source : AllVillages Office in District Wanggarasi

**Tabel**  
*Table* **8.4 :**

**Jumlah Sarana Perbankan Menurut Desa di  
Kecamatan Wanggarasi di Kecamatan Wanggarasi**  
*Number of Banking Facilities by Village in  
Wanggarasi District*  
**2013**

<b>Desa</b> <i>Village</i>	<b>Bank Umum</b>	<b>Bank Perkreditan Rakyat</b>
(1)	(2)	(3)
1. Wanggarasi Timur	--	--
2. Bukit Harapan	--	--
3. Bohusami	--	--
4. Lembah Permai	--	--
5. Limbula	--	--
6. Tuweya	--	--
7. Yipilo	--	--
<b>Kecamatan Wanggarasi</b>	--	--
<i>Wanggarasi District</i>	--	--
2012	--	--
2011	--	--

Sumber : Kantor Desa se-Kecamatan Wanggarasi

Source : AllVillages Office in District Wanggarasi

**Tabel**  
*Table* **8.5 :** **Jumlah Koperasi Menurut Desa**  
**di Kecamatan Wanggarasi**  
*Number of Coperation by Village in Wanggarasi*  
*District*  
**2013**

Desa <i>Village</i>	KUD	Non KUD			
		Simpan Pinjam	Koperasi Tani	Koperasi Perikanan	Lainnya
(1)	(2)	(3)	(4)	(5)	(6)
1. Wanggarasi Timur	--	--	--	--	--
2. Bukit Harapan	--	--	--	--	--
3. Bohusami	--	--	1	--	--
4. Lembah Permai	--	--	--	--	--
5. Limbula	--	--	--	1	1
6. Tuweya	--	--	--	--	--
7. Yipilo	--	--	--	--	--
<b>Kecamatan Wanggarasi</b> <i>Wanggarasi District</i>			1	1	1
2012	--	--	--	--	--
2011	--	--	--	--	--

Sumber : Kantor Desa se-Kecamatan Wanggarasi

Source : AllVillages Office in District Wanggarasi

<http://pohuwatokab.bps.go.id>

# DATA

MENERDASKAN BANGSA

<http://pohuwatokab.bps.go.id>



BADAN PUSAT STATISTIK KABUPATEN POHUWATO  
Jl. P. Diponegoro Blok Plan Perkantoran Marisa  
Telp/Fax. (0443) 210 527  
Website: <http://pohuwatokab.bps.go.id>