

Statistik Daerah



2016

Kecamatan Lebakgedong



Kabupaten Lebak

STATISTIK DAERAH KECAMATAN LEBAKGEDONG

Lebakgedong Subdistric in figures 2016

Katalog BPS / BPS Catalogue: 1102001.3602.121

Nomor Publikasi / *Publication Number* : 3602.121.09.01

Ukuran Buku / Book size : 6.929" x 9.843"

Jumlah Halaman / *Number of Page* : iii + 8 Halaman/pages

Naskah / Manuscript :

KSK Lebakgedong BPS Kabupaten Lebak / *KSK Lebakgedong BPS Statistik Indonesia of Lebak Regency*

Diterbitkan Oleh / Published by :

BPS Kabupaten Lebak / *BPS Statistik Indonesia of Lebak Regency*

Boleh dikutip dengan menyebut sumbernya

May be cited with reference to the source



Kata Sambutan

Dengan memanjatkan puji syukur kehadirat Tuhan Yang Maha Kuasa, saya menyambut baik penerbitan publikasi Statistik Daerah Kecamatan Lebakgedong 2016. Untuk mewujudkan visi Badan Pusat Statistik (BPS) sebagai pelopor data statistik terpercaya untuk semua, BPS terus melakukan inovasi dan pengembangan kegiatan perstatistikan serta penyebarluasan informasi baik di tingkat kabupaten maupun kecamatan.

Salah satu upaya yang dilakukan di daerah adalah menyusun publikasi yang menyajikan indikator-indikator terpilih yang dapat menggambarkan secara ringkas dan menyeluruh tentang kondisi daerah. Publikasi ini diharapkan dapat membantu para pengambil kebijakan dan para pengguna data lainnya dalam memahami kondisi umum wilayahnya. Saya berharap publikasi ini mampu memenuhi harapan pemerintah daerah dan masyarakat pada umumnya akan kebutuhan data dan informasi statistik dan dapat digunakan sebagai dasar perencanaan, monitoring dan evaluasi tentang perkembangan pembangunan di berbagai sektor.

Akhirnya, saya mengucapkan terima kasih dan penghargaan setinggi-tingginya kepada semua pihak yang telah berpartisipasi hingga terbitnya publikasi ini, dan semoga Tuhan Yang Maha Kuasa senantiasa meridhoi usaha kita.

BPS Kabupaten Lebak
Kepala

Bambang Suyatno, SH. MM
NIP. 19621227 198301 1 001



KATA PENGANTAR

Statistik Daerah merupakan Publikasi rutin yang diterbitkan Badan Pusat Statistik Kabupaten Lebak selain Publikasi lainnya, dalam publikasi ini ditampilkan grafik dan tabel disertai ulasan ringkas berupa analisis sederhana dari berbagai sektor yang berada di tingkat Kecamatan.

Diharapkan dengan Publikasi ini akan memberikan kemudahan bagi para pengambil kebijakan sebagai dasar evaluasi pembangunan, juga dalam menentukan arah pembangunan di Daerah, Khususnya di Kecamatan Lebakgedong.

Akhirnya Penyusun haturkan terimakasih tak terhingga kepada semua pihak yang telah membantu dalam prosesnya.

Koordinator Statistik Kecamatan
Lebakgedong

Oman Rohmana
NIP 340019656

	Halaman
Sambutan Kepala BPS Kabupaten Lebak	i
Kata Pengantar	ii
Daftar isi	iii
1.Geografis	1
2.Pemerintahan	2
3.Penduduk	3
4.Ketenagakerjaan	4
5.Pendidikan	5
6.Kesehatan	6
7.Pertanian	7
8.Lain-Lain	8

<http://www.lebakkab.bps.go.id>



Geografi

Kecamatan Lebakgedong, secara geografi berada di wilayah pegunungan yang di lindungi jelasnya berada di kawasan Taman Nasioanal Gunung Halimun.

Dengan jumlah 6 Desa bukan berarti tanpa permasalahan, pada umumnya Desa yang berada di Kecamatan Lebakgedong berada di dataran tinggi apabila dicermati dari ketinggian dari permukaan laut, sehingga transportasi yang di gunakan oleh masyarakat pada umumnya kendaraan roda 2 atau sepeda motor.

Ketinggian dari permukaan Laut berkisar antara 228 –690 m.

Pada wilayah pedesaan pada umumnya masyarakat mengusahakan tanaman pertanian, di beberapa wilayah yang belum baik cara pengairan sawah terbantu dengan curah hujan yang rata – rata 12 hari perbulan dengan curah hujan 267 m³ perbulan.

Kecamatan Lebakgedong memiliki kepadatan penduduk per kilo meter persegi sejumlah 436, yang berarti setiap Km² dari total luas wilayah Kecamatan di huni oleh 436 penduduk apabila di rata-rata kan.

Wisata pegunungan, wisata air terdapat di Kecamatan Lebakgedong, dengan berada pada jalur pegunungan yang di lindungi dan aliran sungai besar seperti ciberang, namun untuk pemanfaatan wisata, baru sungai ciberang yang menjadi tempat wisata arung jeram, lainnya menunggu sentuhan.

Ketinggian Dari Permukaan Laut		
No	Desa	Ketinggian dari Permukaan laut
1	2	3
1	Lebakgedong	621
2	Lebaksitu	690
3	Ciladaeun	326
4	Banjarsari	453
5	Lebaksangka	462
6	Banjaririgasi	228
Kecamatan		343

Sumber Kecamatan Dalam Angka

Kepadatan Penduduk Per KM ²			
No	Desa	Luas Wilayah Km	Kepadatan Per Km ²
1	2	3	4
1	Lebakgedong	11.18	287
2	Lebaksitu	10.01	373
3	Ciladaeun	10.15	316
4	Banjarsari	6.28	350
5	Lebaksangka	10.28	277
6	Banjaririgasi	6.63	1291
Kecamatan		54.54	436

Sumber Kecamatan Dalam Angka



Pemerintahan



Kecamatan Lebakgedong berada di timur Pusat Pemerintahan Kabupaten Lebak, sejak berdiri sampai dengan tahun 2015 ini jumlah Desa yang berada di wilayah kerja Kecamatan berjumlah 6 (enam) Desa, dengan 17 Rukun warga dan 86 Rukun tetangga.

Dari 6 Desa tersebut di atas terjadi perubahan jumlah Rukun tetangga apabila di bandingkan keadaan tahun 2014 yang berjumlah 85 menjadi 86 pada tahun 2015.

Kondisi pelayanan setingkat Desa diharapkan semakin baik, factor pendukung untuk terciptanya layanan prima selangkah demi selangkah mulai menggeliat, salah satu penunjang kegiatan Pemerintahan Desa adalah tersedianya kantor Desa yang sudah mencapai 100 % di tahun 2014, dengan kata lain semua Desa di Kecamatan Lebakgedong telah memiliki kantor Desa.

Terkait Pelayanan masyarakat Desa yang di lakukan oleh aparatur setingkat Desa dan Kecamatan tentu saja pelayanan yang terbaik dan maksimal yang di harapkan, hal tersebut tentu saja akan berbanding lurus antara jumlah aparatur, luas wilayah, dan jumlah penduduk, dari jumlah aparatur pemerintah Desa mungkin masyarakat akan semakin terbantu dengan kelengkapan perangkat Desa kini, dari sisi luas wilayah dan penduduk mungkin hanya Desa Banjaririgasi yang memiliki luas wilayah 12,16 % dari luas wilayah Kecamatan tetapi memiliki jumlah kepadatan penduduk yang tinggi, hal tersebut tentu akan memerlukan tenaga lebih apabila di bandingkan dengan Desa lain.

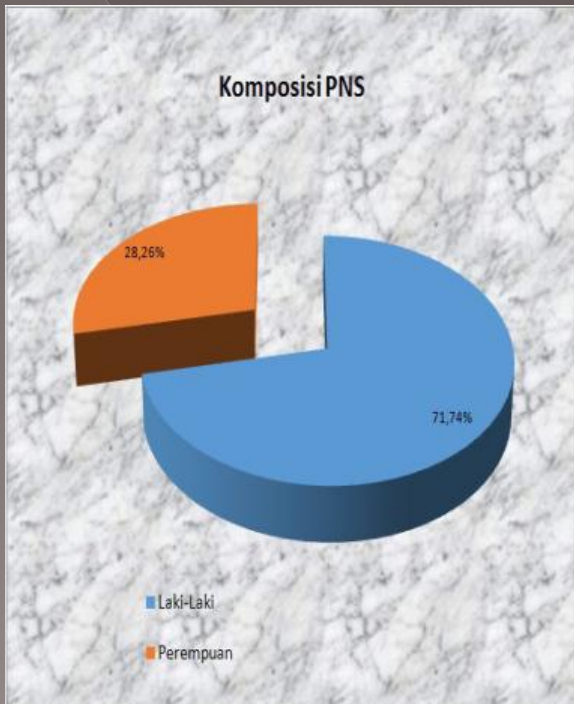
Jumlah PNS / ASN di Kecamatan Lebakgedong adalah 138 orang yang tersebar di berbagai UPT dan Kantor Kecamatan, untuk melayani 23,766 penduduk.

Jumlah Satuan Lingkungan Setempat

No	Desa	Jumlah RW	Jumlah RT
1	2	3	4
1	Lebakgedong	4	18
2	Lebaksitu	4	16
3	Ciladaeun	2	13
4	Banjarsari	2	11
5	Lebaksangka	3	14
6	Banjaririgasi	2	14
Kecamatan		17	86

Sumber Kecamatan Dalam Angka

Komposisi PNS





Penduduk

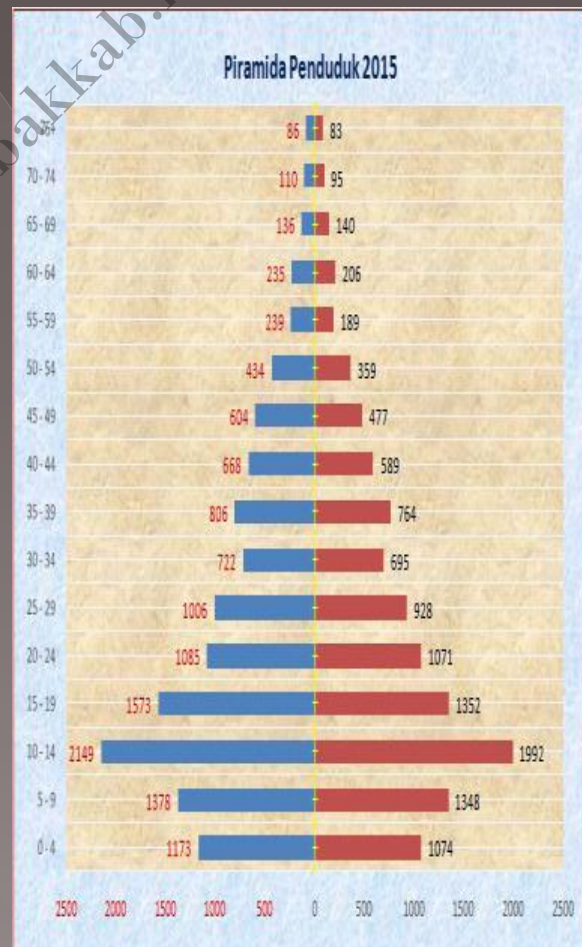


3

Penduduk Kecamatan Lebakgedong Tahun 2015 adalah 23.766 dengan komposisi 52,19 % adalah penduduk Laki - Laki dan 47,81 % penduduk perempuan, dengan sex ratio sebesar 109 yang berarti dari 109 orang penduduk laki - laki terdapat 100 orang penduduk perempuan. Kelahiran pada tahun 2015 adalah 1,54 % dari total penduduk, dari data tahun yang sama total kelahiran adalah 366, dengan jumlah yang dominan bayi berjenis kelamin laki - laki sebesar 51,64 % dan bayi berjenis kelamin perempuan 48,36 %.



Ratio Ketergantungan di Kecamatan Lebakgedong sebesar 70 %, yang berarti setiap dari 100 orang produktif harus menanggung 70 orang yang belum produktif dan tidak produktif lagi secara ekonomi, penyebab tingginya angka rasio ketergantungan di Kecamatan Lebakgedong adalah tingginya jumlah anak usia 0 - 14 tahun yang berjumlah 38,35 % dari total penduduk Kecamatan, jumlah tersebut termasuk produk migrasi masuk yang akan tetap tinggi terutama pada kelompok umur 10 - 14 tahun, harus di sadari sebagai Kecamatan yang menjadi tujuan pendidikan dengan adanya Yayasan pendidikan terpadu Latansa dan tersebar pondok pesantren salafi hal tersebut di anggap wajar. Dapat di amati pada piramida penduduk di samping ini, penduduk 0 - 4 tahun yang menunjukkan angka kelahiran selama 5 tahun masih tinggi, namun jumlahnya lebih kecil apabila berbanding kelahiran selama 10 tahun. Dengan mencermati piramida penduduk dapat di artikan adanya kesadaran penduduk terutama pada pasangan usia subur untuk ikut ber KB dalam kurun waktu 10 tahun ini, yang diharapkan mampu membantu setiap Rumah tangga merencanakan kesejahteraannya.





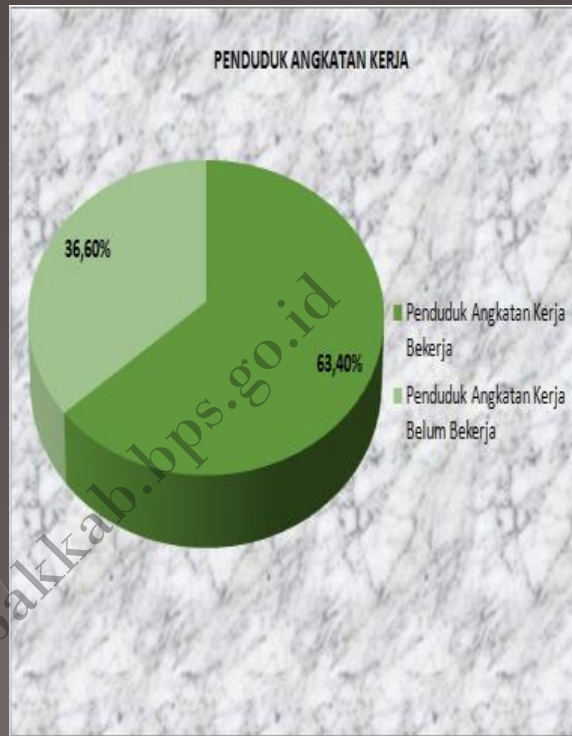
Ketenagakerjaan



Tahun 2015 jumlah angkatan kerja di Kecamatan Lebakgedong berjumlah 14.002 orang penduduk, dari jumlah tersebut terdapat 8.877 orang penduduk atau 63,40 % penduduk bekerja dari total angkatan kerja, atau 37,35 % dari total penduduk Kecamatan Lebakgedong.

Mencermati data jumlah angkatan kerja terdapat selisih 5.125 orang penduduk, dari jumlah tersebut termasuk pada kelompok yang masih bersekolah, sementara tidak bekerja, menunggu pekerjaan, atau sama sekali belum bekerja, kesempatan kerja yang terbuka lebar di Kecamatan Lebakgedong ada pada sector pertanian selain pertambangan, dan perdagangan, namun pada tahun 2015 sector pertambangan dan penggalian mengalami kemunduran, terutama pada pertambangan dan penggalian masyarakat hal tersebut di sebabkan mahal nya biaya produksi, sehingga penduduk yang bergerak di sector tersebut diantaranya mulai berpindah ke sector pertanian dan sector lain.

Sektor Pertanian adalah sector yang memiliki serapan ketenagakerjaan paling tinggi hal tersebut sesuai tabel, dimana sector pertanian berjumlah 53,87 % dari total penduduk bekerja, sector kontruksi dan bangunan 2,07 %, sector pertambangan dan penggalian 13,33 %, sector transportasi 6,82 %, sector Jasa termasuk di dalamnya PNS/TNI/Polri sebesar 7,67 %, sector Industri 5,18 %, sector perdagangan 10,66 % dan yang bergerak pada sector selain tersebut di atas sebesar 0,40 %.



No	Sektor	Persentase
1	Pertanian	53,87
2	Kontruksi	2,07
3	Pertambangan dan Penggalian	13,33
4	Transportasi	6,82
5	Jasa	7,67
6	Industri	5,18
7	Perdagangan	10,66
8	Lainnya	0,4
Total		100

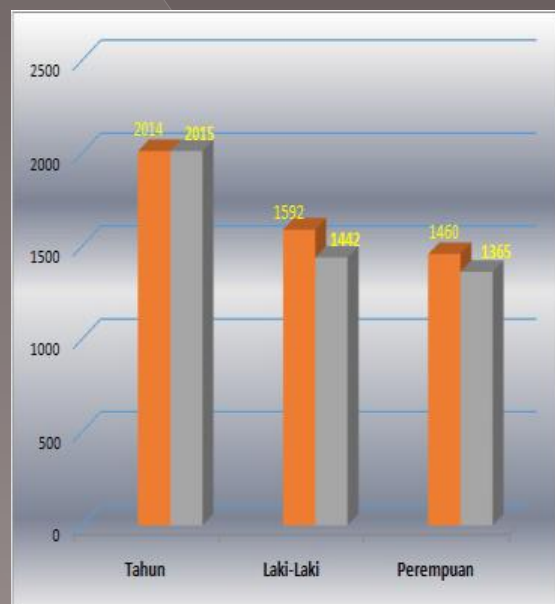
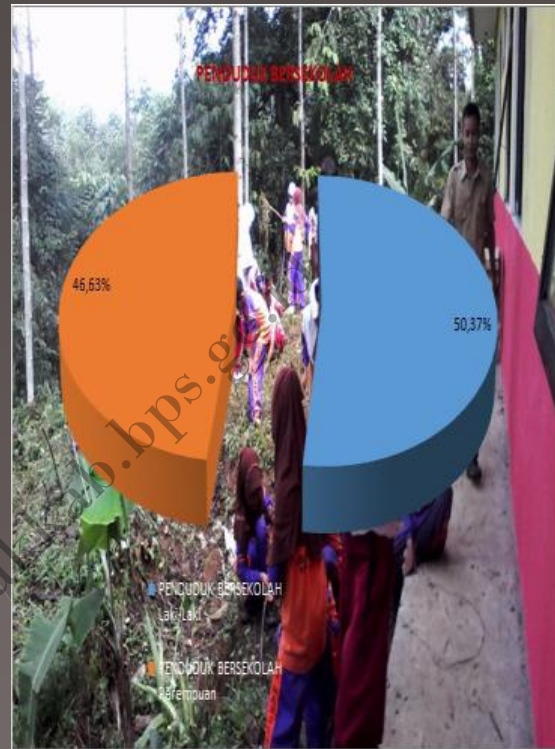
Sumber Kecamatan Dalam Angka 2016



Pendidikan merupakan pondasi awal dalam membentuk sumber daya Manusia yang memiliki keunggulan dalam kehidupan manusia, dalam pelaksanaannya Pemerintah berusaha untuk terus melakukan berbagai cara, dimulai dari menyediakan infrastruktur hingga pemberian beasiswa terhadap siswa yang berasal dari rumahtangga miskin, hingga beasiswa berdasar prestasi.

Hingga Tahun 2015 jumlah penduduk bersekolah dari tingkat PAUD sampai dengan SLTA baik Negeri ataupun swasta tercatat 5.972 orang penduduk atau 25,13 % dari total penduduk dengan komposisi 3.008 atau 50,37 % siswa laki - laki dan sebanyak 2.964 atau 49,63 % siswa perempuan, perlu di catat dari jumlah penduduk bersekolah tersebut di atas merupakan produk migrasi masuk yang berada di yayasan pendidikan Latansa yang berjumlah 1.238 orang penduduk atau 20,73 % dari total penduduk bersekolah berada pada jenjang SLTP dan 783 orang penduduk atau 13,11 % dari total penduduk bersekolah berada pada jenjang pendidikan SLTA.

Pada jenjang pendidikan Sekolah Dasar tahun 2015 terjadi penurunan jumlah penduduk bersekolah berbanding siswa yang tercatat pada tahun 2014, jumlah siswa yang tercatat pada tahun 2014 pada Sekolah Dasar adalah 1.592 orang penduduk laki - laki, tahun 2015 berjumlah 1.448 orang penduduk laki - laki atau terjadi penurunan sebesar 9,05 % sedangkan pada siswa perempuan tahun 2014 tercatat 1.460 orang penduduk bersekolah sedangkan pada tahun 2015 tercatat 1.365 orang penduduk perempuan atau terjadi penurunan sebesar 6,51 %.



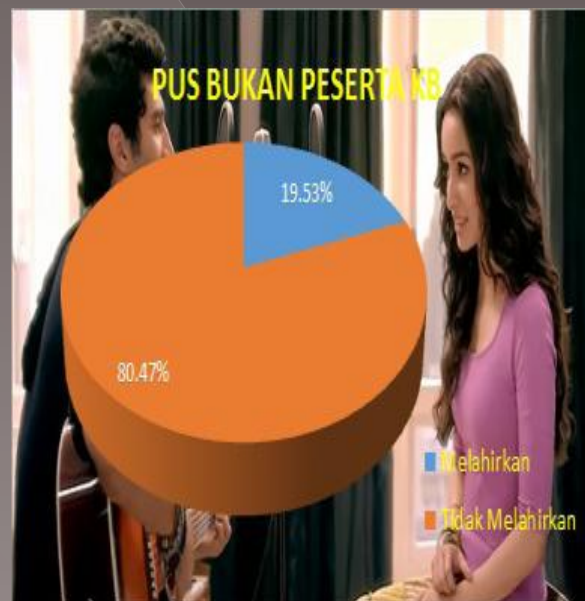
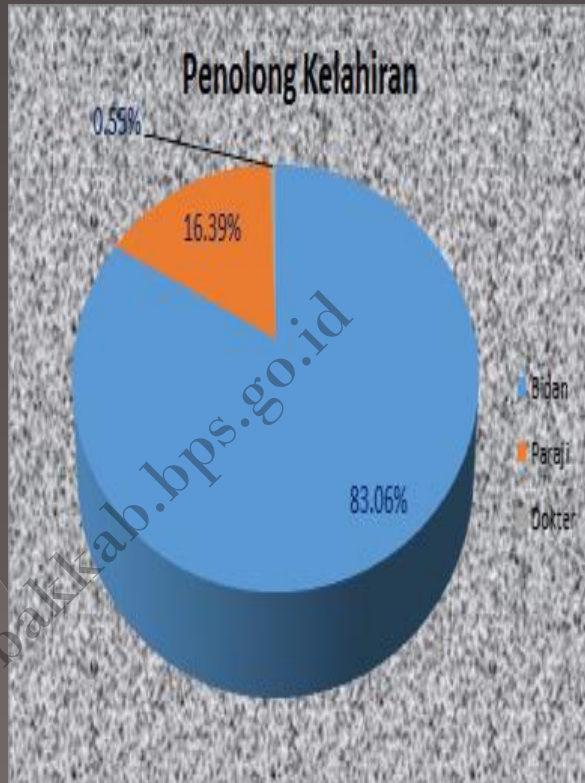


Sebagai kebutuhan dasar manusia, kesehatan merupakan hal yang harus terus mendapat perhatian pemerintah seperti halnya pendidikan, ketersediaan infrastruktur dan alat pendukung lainnya termasuk sumber daya manusia yang profesional sesuatu yang mutlak dipenuhi.

Pada tahun 2015 di Kecamatan Lebakgedong terdapat satu Pusat Kesehatan Masyarakat sebagai Induk, satu Puskesmas pembantu, tiga poskesdes dan Sembilan peraktek tenaga kesehatan yang tersebar di setiap Desa. Jumlah kelahiran tahun 2015 berjumlah 366 kasus, kelahiran tertinggi berada di Desa Banjaririgasi dengan 82 kasus kelahiran atau 22,40 % dari total kelahiran, terendah berada di dua Desa berbeda yaitu di Desa Lebakgedong dan Desa Lebaksangka dengan 52 kasus kelahiran atau 14,21 % dari total kelahiran. Dari total kelahiran tersebut sebanyak 304 kasus penolong kelahiran atau 83,06 % di lakukan oleh tenaga kesehatan / Bidan, 60 kasus penolong kelahiran atau 16,39 % dilakukan oleh dukun beranak dan 2 kasus kelahiran atau 0,55 % di Rumah Sakit.

Tahun 2015 di Kecamatan Lebakgedong terdapat 3 Desa yang terdapat kasus gizi buruk dengan jumlah 3 penderita atau 0,13 % dari total penduduk usia balita.

Pasangan Usia subur bukan peserta KB di Kecamatan Lebakgedong tahun 2015 berjumlah 1.874 pasangan, dengan demikian tahun 2015 terdapat 19,53 % pasangan usia subur yang pada tahun tersebut memiliki bayi dengan kata lain ada 19,53 % wanita usia subur bukan peserta KB yang melahirkan.



Pertanian

7

Pertanian tanaman padi pada tahun 2015 menghasilkan 7.267,20 ton dengan luas panen seluas 1.191 Ha.

Sebaran panen padi pada tahun tersebut adalah Desa Lebakgedong dengan luas panen sebesar 18,56 % dari total luas panen menghasilkan gabah kering panen sebesar 19,77 % dari total produksi, Desa Lebaksitu luas panen 39,04 % terhadap total luas panen menghasilkan 37,75 % dari total produksi, kemudian Desa Ciladaeun dengan luas panen 12,59 % terhadap total luas panen menghasilkan gabah kering Panen sebesar 10,53 % terhadap total produksi, Desa Banjarsari dengan 9,91 % luas panen dapat menghasilkan 10,55 % gabah kering panen, Desa Lebaksangka dengan luas panen terkecil sebesar 3,95 % terhadap total luas panen dan menghasilkan produksi gabah kering panen sebesar 3,62 % Desa Banjaririgasi dengan 15,95 % luas panen dapat menghasilkan 17,78 % produksi gabah kering panen terhadap total produksi tahun 2015.

Produksi Padi Tahun 2015

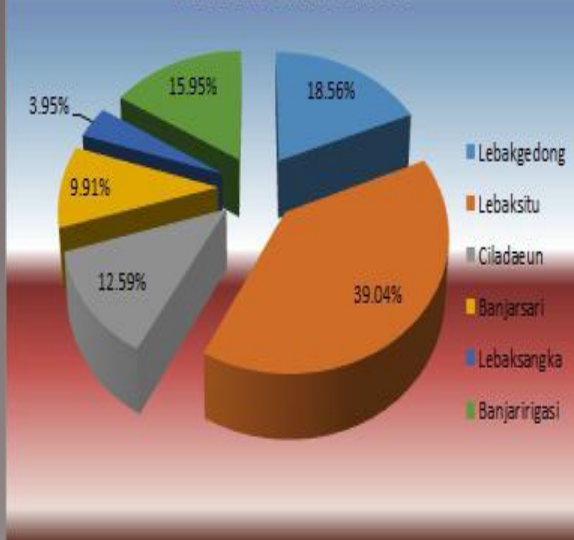
No	Desa	Luas Panen	Produksi
1	2	3	4
1	Lebakgedong	18.56	19.77
2	Lebaksitu	39.04	37.75
3	Ciladaeun	12.59	10.53
4	Banjarsari	9.91	10.55
5	Lebaksangka	3.95	3.62
6	Banjaririgasi	15.95	17.78
Total		100	100

Sumber Kecamatan Dalam Angka

Dengan berbagai program yang ada di sector pertanian, sewajarnya peningkatan produksi pada komoditas yang di usahakan rata-rata petani di Kecamatan Lebakgedong menjadi harapan meningkatnya produksi serta keterampilan petani dalam pengelolaan lahan, pola tanam dan berbagai solusi lain guna mengatasi setiap permasalahan yang terjadi di lapangan.

Produksi Holtikultura pada beberapa komoditas meskipun secara kuantitas kurang, namun secara produksi masih memberikan sumbangan, seperti produksi mangga, rambutan dan durian, tiga komoditas ini menyebar di semua Desa di Kecamatan Lebakgedong, mangga menghasilkan produksi sebesar 0,2 ton, rambutan 1 ton dan durian 1.554,19 ton.

Sebaran Luas Panen





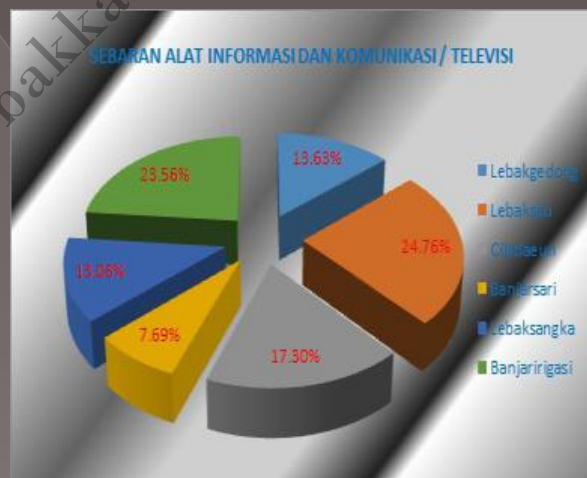
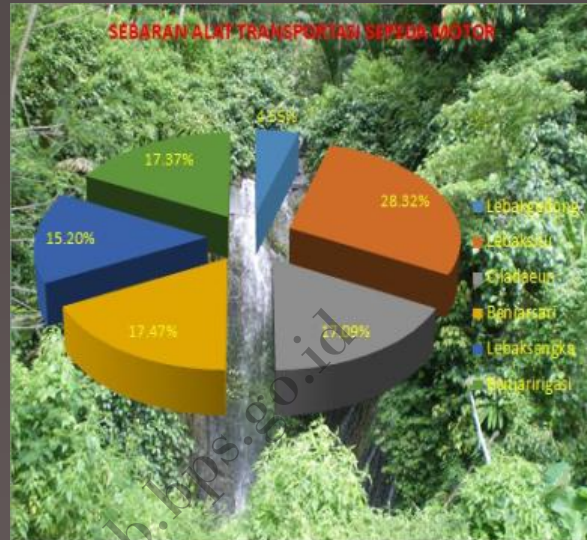
Lain - Lain

Kecamatan Lebakgedong secara geografi memiliki wilayah pegunungan, dengan keadaan jalan menanjak lebih dominan yang merata di setiap Desa, keadaan tersebut belum di tunjang oleh alat tranfortasi yang memadai, sehingga pada umumnya penduduk di Kecamatan Lebakgedong mengandalkan sepeda motor sebagai salah satu alat tranfortasi sehari hari, hal tersebut di karenakan alat angkutan seperti mobil angkutan pedesaan masih sangat terbatas jumlahnya.

Pada tahun 2015 jumlah unit sepeda motor sebanyak 2.948 unit yang tersebar di setiap Desa, dengan sebaran di Desa Lebakgedong 4,55 %, Desa Lebaksitu 28,32 %, Desa Ciladaeun 17,09 %, Desa Banjarsari 17,47 %, Desa Lebaksangka 15,20 % dan Desa Banjaririgasi 17,37 %.

Sebagai alat Komunikasi dan Informasi penduduk di Kecamatan Lebakgedong menggunakan media televisi dan telepon genggam pada rata - rata rumahtangga, adapun penguasaan alat komunikasi dan informasi tersebut adalah Alat Informasi berupa Televisi tercatat sebanyak 3.897 unit, dengan sebaran di Desa Lebakgedong 13,63 %, di Desa Lebaksitu 24,76 %, Desa Ciladaeun 17,30%, Desa Banjarsari 7,69 %, Desa Lebaksangka 13,06 % dan Desa Banjaririgasi sebanyak 23,56 %.

Telepon genggam sebagai salah satu alat komunikasi di kuasai oleh 3.395 rumahtangga dengan sebaran di Desa Lebakgedong sebesar 19,76 %, Desa Lebaksitu 23,12 %, Desa Ciladaeun 15,49 %, di Desa Banjarsari sebesar 10,31 %, di Desa Lebaksangka sebesar 9,96 % dan di Desa Banjaririgasi sebesar 21,35 %, dengan demikian ada 1.631 rumahtangga yang tidak menguasai.



<http://www.lebakkab.bps.go.id>



BPS KABUPATEN LEBAK
Jalan Tb.Hasan (Pasir Ona)
Rangkasbitung 42313
Telpon (0252) 281056,Faks (0252) 280779
E-mail: bps3602@bps.go.id