

# KECAMATAN BAREBBO DALAM ANGKA

*Barebbo Subdistrict in Figures*

2023



**BADAN PUSAT STATISTIK  
KABUPATEN BONE**  
*BPS - Statistics of Bone Regency*






# KECAMATAN BAREBBO DALAM ANGKA

*Barebbo Subdistrict in Figures*

**2023**



**KECAMATAN Barebbo DALAM ANGKA**  
***Barebbo Subdistrict in Figures***  
**2023**

ISSN: -

No. Publikasi/*Publication Number*: 73110.2319.

Katalog /*Catalog*: 1102001.7311110

Ukuran Buku/*Book Size*: 14,8 cm x 21 cm

Jumlah Halaman/*Number of Pages* : xxvi + 102 hal/*pages*

Naskah/*Manuscript*:

BPS Kabupaten Bone

*BPS-Statistics of Bone*

Penyunting/*Editor*:

BPS Kabupaten Bone

*BPS-Statistics of bone*

Desain Kover/*Cover Design*:

BPS Kabupaten Bone

*BPS-Statistics of Bone*

Ilustrasi Kover/*Cover Illustration*:

Lanskap Istana Sayur/*Landscape of vegetable palace*

Diterbitkan oleh/*Published by*:

©BPS Kabupaten Bone/*BPS-Statistics of Bone*

Dicetak oleh/*Printed by*:

BPS Kabupaten Bone

*BPS-Statistics of Bone*

Dilarang mengumumkan, mendistribusikan, mengomunikasikan, dan/atau menggandakan sebagian atau seluruh isi buku ini untuk tujuan komersil tanpa izin tertulis dari Badan Pusat Statistik Kabupaten Bone.

*Prohibited to announce, distribute, communicate, and/or copy part or all of this book for commercial purpose without permission from BPS-Statistics Indonesia of Bone Regency.*

**TIM PENYUSUN/TEAM MEMBERS**

**Pengarah/Director**  
**H. Muhammad Asri Lantong, S.E.**

**Penanggung Jawab/Persons in Charge**  
**H. Muhammad Asri Lantong, S.E.**

**Penyunting/Editors**  
Hj. Sri Wahyuningsih, S.ST, M.Si

**Pengolah Data dan Penulis Naskah/Data Processor and Writers**  
Ahmad Siddiq, A.Md.Kom

**Penata Letak/Layout Designers**  
Ahmad Siddiq, A.Md.Kom



## **KONTRIBUTOR DATA/DATA CONTRIBUTORS**

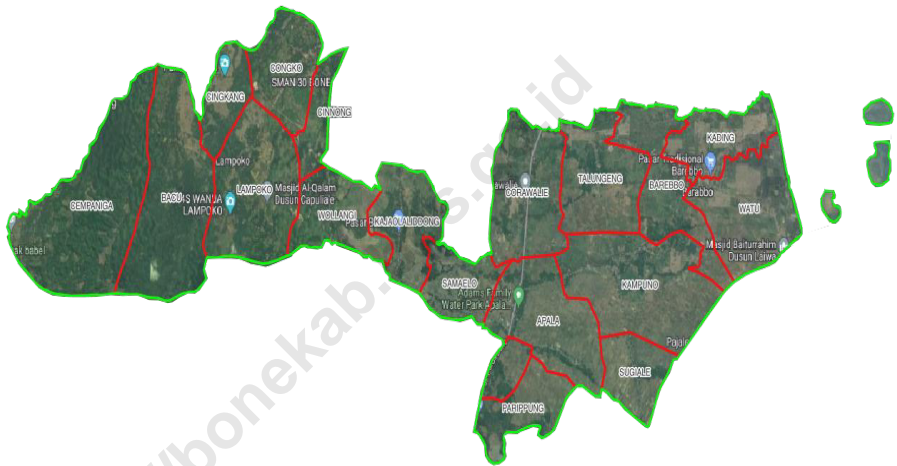
1. Kementerian Pendidikan, Kebudayaan, Riset, dan Teknologi/*Ministry of Education, Culture, Research, and Technology*
2. Kementerian Agama/*Ministry of Religious Affairs*
3. Badan Meteorologi Klimatologi dan Geofisika/*Meteorological, Climatology, and Geophysical Agency*
4. Badan Pusat Statistik/*BPS-Statistics Indonesia*
5. Kantor Camat Barebbo/*Head Subdistrict Office of Barebbo*
6. Kantor Desa/*Kelurahan/Village Office*
7. Dinas Kependudukan dan Pencatatan Sipil/*Population and Civil Registration Service*

<https://bonekab.bps.go.id>





**PETA WILAYAH KECAMATAN Barebbo**  
**MAP OF Barebbo**





**KEPALA BPS KABUPATEN BONE**  
**CHIEF STATISTICIAN OF BONE REGENCY**



**H. Muhammmad Asri Lantong, S.E.**





## KATA PENGANTAR

Buku “KECAMATAN BAREBBO DALAM ANGKA 2023” ini merupakan publikasi tahunan yang diterbitkan oleh Badan Pusat Statistik Kabupaten Bone. Buku ini menyajikan data-data dasar mengenai wilayah Kecamatan Barebbo untuk dapat dijadikan alat bantu analisis arah pembangunan bagi pihak-pihak yang memerlukan. Publikasi ini terwujud berkat kerjasama dari berbagai pihak. Untuk itu kami menyampaikan terima kasih yang sebesar-besarnya kepada segenap pimpinan instansi/dinas/lembaga pemerintah dan swasta atas bantuan dan peran sertanya dalam penerbitan publikasi ini.

Data yang disajikan diperoleh dari berbagai sumber, baik berasal dari sensus dan survei yang dilakukan oleh BPS maupun data yang dikumpulkan dari instansi pemerintah dan swasta yang ada di Kecamatan Barebbo.

Walaupun publikasi ini telah disiapkan sebaik-baiknya, kekurangan dan kesalahan sangat mungkin terjadi. Untuk penyempurnaan dan peningkatan kualitas publikasi ini tanggapan dan saran-saran dari para pemakai sangat diharapkan.

Watampone , September 2023  
Kepala Badan Pusat Statistik  
Kabupaten Bone

**H. Muhammad Asri Lantong, S.E.**



## **PREFACE**

*The book “BAREBBO SUBDISTRICT IN FIGURES 2023” is an annual publication published by the Central Bureau of Statistics of Bone Regency. This book presents basic data regarding the Barebbo Subdistrict area to be used as a tool for analyzing the direction of development for those who need it. This publication was made possible thanks to the cooperation of various parties. For this reason, we express our deepest gratitude to all leaders of government and private agencies/services/institutions for their assistance and participation in the publication of this publication.*

*The data presented are obtained from various sources, both from the census and surveys conducted by BPS as well as data collected from government and private agencies in Barebbo Subdistrict.*

*Although this publication has been prepared to the best of its ability, flaws and errors are very likely to occur. In order to improve and improve the quality of this publication, feedback and suggestions from users are highly expected.*

*Watampone, September 20223  
Chief Statistician of  
Bone Regency*

**H. Muhammad Asri Lantong, S.E.**

## DAFTAR ISI/CONTENTS

	Halaman <i>Page</i>
Kata Pengantar/ <i>Preface</i> .....	xii
Daftar Isi/ <i>Contents</i> .....	xiii
Daftar Tabel/ <i>List of Tables</i> .....	xv
Daftar Gambar/ <i>List of Figures</i> .....	xxi
Penjelasan Umum/ <i>Explanatory Notes</i> .....	xxiii
Daftar Singkatan/ <i>List of Abbreviation</i> .....	xxv
1. Geografi dan Iklim/ <i>Geography and Climate</i> .....	1
2. Pemerintahan/ <i>Government</i> .....	11
3. Penduduk/ <i>Population</i> .....	21
4. Sosial dan Kesejahteraan Rakyat/ <i>Social and Welfare</i> .....	31
5. Pertanian/ <i>Agriculture</i> .....	61
6. Pariwisata, Transportasi, dan Komunikasi/ <i>Tourism, Transportation, and Communication</i> .....	77
7. Perbankan, Koperasi, dan Perdagangan/ <i>Banking, Cooperative, and Trade</i> .....	91





## DAFTAR TABEL/LIST OF TABLES

Halaman  
Page

### 1. GEOGRAFI DAN IKLIM/GEOGRAPHY AND CLIMATE

#### 1.1 KEADAAN GEOGRAFI GEOGRAPHY CONDITION

- 1.1.1 Luas Daerah Menurut Desa/Kelurahan  
di Kecamatan Barebbo, 2022  
*Total Area by Villages/Kelurahan in Barebbo Subdistrict, 2022*..... 8
- 1.1.2 Jarak ke Ibukota Kecamatan dan Ibukota Kabupaten/Kota  
Menurut Desa/Kelurahan di Kecamatan Barebbo (km), 2022  
*Distance to the Subdistrict Capital and Regency/Municipal Capital  
by Villages/Kelurahan in Barebbo Subdistrict (km), 2022*..... 9

#### 1.2 KEADAAN IKLIM CLIMATE CONDITION

- 1.2.1 Pengamatan Unsur Iklim Menurut Bulan di  
Stasiun Klimatologi Maros, 2022  
*Observation of Climate Elements by Month at Maros Climatology  
Station, 2022* ..... 10

### 2. PEMERINTAHAN/GOVERNMENT

#### 2.1 WILAYAH ADMINISTRATIF ADMINISTRATIVE AREA

- 2.1.1 Jumlah Rukun Warga (RW) dan Rukun Tetangga (RT)  
Menurut Desa/Kelurahan di Kecamatan Barebbo, 2022  
*Number of Rukun Warga and Rukun Tetangga by Villages/  
Kelurahan in Barebbo Subdistrict, 2022* ..... 18

#### 2.2 SUMBER DAYA MANUSIA HUMAN RESOURCES

- 2.2.1 Jumlah Pegawai Negeri Sipil Menurut Pemerintah  
Daerah dan Jenis Kelamin, 2022  
*Number of Civil Servants by Local Government and Sex, 2022* ..... 19
- 2.2.2 Jumlah Pegawai Negeri Sipil Pemerintah Daerah Kecamatan  
Barebbo Menurut Tingkat Pendidikan dan Jenis Kelamin, 2022

<i>Number of Civil Servants of Barebbo District Government by Educational Level and Sex, 2022 .....</i>	20
---------------------------------------------------------------------------------------------------------	----

### **3. PENDUDUK/POPULATION**

3.1	Penduduk, Distribusi Persentase Penduduk, Kepadatan Penduduk, Rasio Jenis Kelamin Penduduk Menurut Desa/Kelurahan di Kecamatan Barebbo, 2022 <i>Population, Percentage Distribution of Population, Population Density, and Population Sex Ratio by Villages/Kelurahan in Barebbo Subdistrict, 2022 .....</i>	28
3.2	Jumlah Penduduk Menurut Kelompok Umur dan Jenis Kelamin di Kecamatan Barebbo, 2022 <i>Population by Age Groups and Sex in Barebbo Subdistrict, 2022 .....</i>	30

### **4. SOSIAL DAN KESEJAHTERAAN RAKYAT/SOCIAL AND WELFARE**

#### **4.1 PENDIDIKAN EDUCATION**

4.1.1	Banyaknya Desa/Kelurahan yang Memiliki Fasilitas Sekolah Menurut Tingkat Pendidikan di Kecamatan Barebbo, 2020–2022 <i>Number of Villages/Having Educational Facilities by Educational Level in Barebbo Subdistrict, 2020–2022.....</i>	40
4.1.2	Jumlah Sekolah Menurut Tingkat Pendidikan di Kecamatan Barebbo, 2022/2023 dan 2022/2023 <i>Number of Schools by Educational Level in Barebbo Subdistrict, 2022/2023 and 2022/2023.....</i>	41
4.1.3	Jumlah Guru Menurut Tingkat Pendidikan di Kecamatan Barebbo, 2022/2023 dan 2022/2023 <i>Number of Teachers by Educational Level in Barebbo Subdistrict, 2022/2023 and 2022/2023.....</i>	42
4.1.4	Jumlah Murid Menurut Tingkat Pendidikan di Kecamatan Barebbo, 2022/2023 dan 2022/2023 <i>Number of Pupils by Educational Level in Barebbo Subdistrict, 2022/2023 and 2022/2023.....</i>	43

**4.2 KESEHATAN  
HEALTH**

4.2.1	Banyaknya Desa/Kelurahan yang Memiliki Sarana Kesehatan Menurut Jenis Sarana Kesehatan di Kecamatan Barebbo, 2020–2022 <i>Number of Villages'/Kelurahan Health Facilities by Type of Health Facilities in Barebbo Subdistrict, 2020–2022</i> .....	44
4.2.2	Banyaknya Warga Penderita Kekurangan Gizi Menurut Desa/Kelurahan di Kecamatan Barebbo, 2021 <i>Number of People with Malnutrition by Villages/Kelurahan in Barebbo Subdistrict, 2021</i> .....	45
<b>4.3 PERUMAHAN DAN LINGKUNGAN HOUSING AND ENVIRONMENT</b>		
4.3.1	Banyaknya Desa <sup>1</sup> /Kelurahan Menurut Sumber Air Minum Sebagian Besar Keluarga di Kecamatan Barebbo, 2020–2022 <i>Number of Villages'/Kelurahan by Drinking Water Source of Majority Family in Barebbo Subdistrict, 2020–2022</i> .....	46
4.3.2	Banyaknya Keluarga Menurut Desa/Kelurahan dan Jenis Pengguna Listrik di Kecamatan Barebbo, 2022 <i>Number of Family by Villages/Kelurahan and Type of Electricity Consumer in Barebbo Subdistrict, 2022</i> .....	47
4.3.3	Banyaknya Desa <sup>1</sup> /Kelurahan Menurut Sumber Penerangan Jalan Utama Desa/Kelurahan di Kecamatan Barebbo, 2020–2022 <i>Number of Villages'/Kelurahan by Source of Villages/Kelurahan's Main Street Illumination in Barebbo Subdistrict, 2020–2022</i> .....	48
4.3.4	Banyaknya Desa <sup>1</sup> /Kelurahan Menurut Penggunaan Fasilitas Tempat Buang Air Besar Sebagian Besar Keluarga di Kecamatan Barebbo, 2020–2022 <i>Number of Villages'/Kelurahan by Toilet Facility Used by Majority Family in Barebbo Subdistrict, 2020–2022</i> .....	49
4.3.5	Banyaknya Desa/Kelurahan Menurut Jenis Bahan Bakar untuk Memasak yang Digunakan Sebagian Besar Keluarga di Kecamatan Barebbo, 2022 <i>Number of Villages/Kelurahan by Type of Cooking Fuel Used by Majority Family in Barebbo Subdistrict, 2022</i> .....	50

**4.4 AGAMA DAN SOSIAL LAINNYA  
RELIGION AND OTHER SOCIAL AFFAIRS**

4.4.1	Jumlah Tempat Peribadatan Menurut Desa/ Kelurahan di Kecamatan Barebbo, 2022 <i>Number of Worship Places by Villages/Kelurahan in Barebbo Subdistrict, 2022</i> .....	51
4.4.2	Banyaknya Kejadian Bencana Alam Menurut Desa/Kelurahan dan Jenis Bencana Alam di Kecamatan Barebbo, 2021 <i>Number of Natural Disaster Events by Villages/Kelurahan and Type of Natural Disaster in Barebbo Subdistrict, 2021</i> .....	52
4.4.3	Banyaknya Korban Jiwa Akibat Bencana Alam Menurut Desa/ Kelurahan dan Jenis Bencana Alam di Kecamatan Barebbo, 2021 <i>Number of Fatalities Due to Natural Disasters by Villages/Kelurahan and Type of Natural Disaster in Barebbo Subdistrict, 2021</i> .....	55
4.4.4	Keberadaan Fasilitas/Upaya Antisipasi/Mitigasi Bencana Alam Menurut Desa/Kelurahan di Kecamatan Barebbo, 2022 <i>Existence of Facilities/Efforts for Anticipation/Mitigation of Natural Disasters by Villages/Kelurahan by Villages/Kelurahan in Barebbo Subdistrict, 2022</i> .....	58
4.4.5	Banyaknya Desa/Kelurahan yang Memiliki Kelompok Kegiatan Olahraga Menurut Jenis Olahraga dan Ketersedian Fasilitas/Lapangan Olahraga di Kecamatan Barebbo, 2022 <i>Number of Villages/Kelurahan Having Sport Activities Groups by Type of Sport and Availability of Sport Facilities/Fields in Barebbo Subdistrict, 2022</i> .....	60
<b>5.</b>	<b>PERTANIAN/AGRICULTURE</b>	
5.1	Luas Panen Tanaman Sayuran dan Buah-buahan Semusim Menurut Jenis Tanaman di Kecamatan Barebbo (ha), 2019–2022 <i>Harvested Area of Seasonal Vegetables and Fruits by Kind of Plant in Barebbo Subdistrict (ha), 2019–2022</i> .....	70
5.2	Produksi Tanaman Sayuran dan Buah-buahan Semusim Menurut Jenis Tanaman di Kecamatan Barebbo (kuintal), 2019–2022 <i>Production of Seasonal Vegetables and Fruits by Kind of Plant in Barebbo Subdistrict (quintal), 2019–2022</i> .....	71

5.3	Luas Panen Tanaman Biofarmaka Menurut Jenis Tanaman di Kecamatan Barebbo (m <sup>2</sup> ), 2019–2022 <i>Harvested Area of Medicinal Plants by Kind of Plant in Barebbo Subdistrict (m<sup>2</sup>), 2019–2022</i> .....	72
5.4	Produksi Tanaman Biofarmaka Menurut Jenis Tanaman di Kecamatan Barebbo (kg), 2019–2022 <i>Production of Medicinal Plants by Kind of Plant in Barebbo Subdistrict (kg), 2019–2022</i> .....	73
5.5	Luas Panen Tanaman Hias Menurut Jenis Tanaman di Kecamatan Barebbo (m <sup>2</sup> ), 2019–2022 <i>Harvested Area of Ornamental Plants by Kind of Plant in Barebbo Subdistrict (m<sup>2</sup>), 2019–2022</i> .....	74
5.6	Produksi Tanaman Hias Menurut Jenis Tanaman di Kecamatan Barebbo (tangkai), 2019–2022 <i>Production of Ornamental Plants by Kind of Plant n Barebbo Subdistrict (stalks), 2019–2022</i> .....	75
5.7	Produksi Buah-Buahan dan Sayuran Tahunan Menurut Jenis Tanaman di Kecamatan Barebbo (kuintal), 2019–2022 <i>Production of Annual Fruits and Vegetables by Kind of Plant in Barebbo Subdistrict (quintal), 2019–2022</i> .....	76
<b>6.</b>	<b>PARIWISATA, TRANSPORTASI, DAN KOMUNIKASI/TOURISM, TRANSPORTATION, AND COMMUNICATION</b>	
<b>6.1</b>	<b>PARIWISATA TOURISM</b>	
6.1.1	Jumlah Sarana Akomodasi Menurut Desa/Kelurahan dan Jenis Akomodasi di Kecamatan Barebbo, 2022 <i>Number of Accomodation Facilities by Villages/Kelurahan and Type of Accomodation in Barebbo Subdistrict, 2022</i> .....	84
<b>6.2</b>	<b>TRANSPORTASI TRANSPORTATION</b>	
6.2.1	Prasarana dan Sarana Transportasi Antar Desa/Kelurahan Menurut Desa/Kelurahan di Kecamatan Barebbo, 2022 <i>Inter-Villages/Kelurahan Transportation Infrastructure and Facilities by Villages/Kelurahan in Barebbo Subdistrict, 2022</i> .....	85

**6.3 KOMUNIKASI  
COMMUNICATION**

6.2.2	Keberadaan Kantor Pos/Pos Pembantu/Rumah Pos, Pos Keliling, dan Perusahaan/Agen Jasa Ekspedisi Swasta Menurut Desa/Kelurahan di Kecamatan Barebbo, 2022 <i>Number of Post Office/Subsidiary of Post Office, Mobile Portal Service, Private Expedition Service Company by Villages/Kelurahan in Barebbo Subdistrict, 2022.....</i>	87
6.3.1	Jumlah Menara Telepon seluler dan Operator Layanan Komunikasi Telepon Seluler Menurut Desa/ Kelurahan di Kecamatan Barebbo, 2022 <i>Number of Base Transceiver Station (BTS) and Cellular Phone Communication Service Operators by Villages/Kelurahan in Barebbo Subdistrict, 2022.....</i>	88
6.3.2	Kekuatan Sinyal Telepon Seluler dan Jenis Sinyal Internet Telepon Seluler Menurut Desa/Kelurahan di Kecamatan Barebbo, 2022 <i>The Strenght of Celular Phone Signal by Villages/Kelurahan in Barebbo Subdistrict, 2022.....</i>	89
<b>7.</b>	<b>PERBANKAN, KOPERASI, DAN PERDAGANGAN/BANKING, COOPERATIVE, AND TRADE</b>	
7.1	Banyaknya Sarana Lembaga Keuangan Bank Menurut Desa/ Kelurahan dan Jenis Bank di Kecamatan Barebbo, 2022 <i>Number of Bank by Villages/Kelurahan and Type of Bank in Barebbo Subdistrict, 2022.....</i>	97
7.2	Banyaknya Koperasi Aktif Menurut Menurut Desa/Kelurahan dan Jenis Koperasi di Kecamatan Barebbo, 2022 <i>Number of Cooperative by Villages/Kelurahan and Type of Cooperative in Barebbo Subdistrict, 2022.....</i>	98
7.3	Banyaknya Sarana Perdagangan Menurut Desa/Kelurahan dan Jenis Sarana Perdagangan di Kecamatan Barebbo, 2022 <i>Number of Trade Facilities by Villages/Kelurahan and Type of Trade Facilities in Barebbo Subdistrict, 2022.....</i>	100

## DAFTAR GAMBAR/LIST OF FIGURES

		Halaman Page
1.1	Persentase Luas Daerah menurut Desa/Kelurahan di Kecamatan Barebbo (%), 2022 <i>Percentage Total Area by Village/Kelurahan in Barebbo Subdistrict                      (%), 2022</i> .....	6
1.2	Jarak ke Ibukota Kecamatan Menurut Desa Kelurahan di Kecamatan Barebbo (km), 2022 <i>Distance to the Subdistrict Capital by Village/Kelurahan in Barebbo                      Subdistrict (km), 2022</i> .....	7
2.1	Jumlah Rukun Tetangga (RT) Menurut Desa/ Kelurahan di Kecamatan Barebbo, 2022 <i>Number of Rukun Warga and Rukun Tetangga by Villages1/                      Kelurahan in Barebbo Subdistrict, 2022</i> .....	16
2.2	Jumlah Pegawai Negeri Sipil Menurut Pemerintah Daerah dan Jenis Kelamin di Kecamatan Barebbo, 2022 <i>Number of Civil Servants by Local Government and Sex n Barebbo                      Subdistrict, 2022</i> .....	17
3.1	Penduduk Menurut Desa/Kelurahan di Kecamatan Barebbo, 2022 <i>Population by Villages/Kelurahan in Barebbo Subdistrict, 2022</i> .....	26
3.2	Kepadatan Penduduk Menurut Desa Kelurahan di Kecamatan Barebbo, 2022 <i>Population Density by Villages/Kelurahan in Barebbo Subdistrict,                      2022</i> .....	27
4.1	Jumlah Sekolah Menurut Tingkat Pendidikan di Kecamatan Barebbo, 2020/2022 dan 2022/2022 <i>Number of Schools by Educational Level in Barebbo Subdistrict,                      2020/2022 and 2022/2022</i> .....	38
4.2	Banyaknya Keluarga Pengguna Listrik PLN di Kecamatan Barebbo, 2022 <i>Number of Family by Electricity Consumer of PLN in Barebbo                      Subdistrict, 2022</i> .....	39
5.1	Luas Panen Tanaman Sayuran Semusim Menurut Jenis Tanaman di Kecamatan Barebbo (ha), 2021–2022	

	Halaman Page
	68
5.2	69
6.1	82
6.2	83
7.1	96



## PENJELASAN UMUM/EXPLANATORY NOTES

Tanda-tanda, satuan-satuan, dan lain-lainnya yang digunakan dalam publikasi ini adalah sebagai berikut:

*Symbols, measurement units, and acronyms which are used in this publication, are as follows:*

### 1. TANDA-TANDA/SYMBOLS

Data tidak tersedia/ <i>Data not available</i> .....	: ...
Tidak ada atau nol / <i>Null or zero</i> .....	: -
Data dapat diabaikan/ <i>Data negligible</i> .....	: 0
Tanda decimal/ <i>Decimal point</i> .....	: ,
Data tidak dapat ditampilkan/ <i>Not applicable</i> .....	: NA
Angka estimasi/ <i>Estimated figures</i> .....	: e
Angka diperbaiki/ <i>Revised figures</i> .....	: r
Angka sementara/ <i>Preliminary figures</i> .....	: x
Angka sangat sementara/ <i>Very preliminary figures</i> .....	: xx
Angka sangat sangat sementara/ <i>Very very preliminary figures</i> .....	: xxx

### 2. SATUAN/UNITS

barel/ <i>barrel</i> .....	: 158,99 liter/ <i>litres</i> = 1/6,2898 m <sup>3</sup>
hektar (ha)/ <i>hectare (ha)</i> .....	: 10 000 m <sup>2</sup>
kilometer (km)/ <i>kilometres (km)</i> .....	: 1 000 meter/ <i>meters (m)</i>
knot/ <i>knot</i> .....	: 1,8523 km/jam ( <i>km/hour</i> )
kuintal/ <i>quintal</i> .....	: 100 kg
KWh .....	: 1 000 Watt hour
MWh .....	: 1 000 KWh
liter (untuk beras)/ <i>litre (for rice)</i> .....	: 0,80 kg
MMSCF .....	: 1/35,3 m <sup>3</sup>
metrik ton (m.ton)/ <i>metric ton (m. ton)</i> .....	: 0,98421 long ton = 1 000 kg
ons/ <i>ounce</i> .....	: 28,31 gram/ <i>grams</i>
ton .....	: 1 000 kg

Satuan lain: buah, dus, butir, helai/lembar, kaleng, batang, pulsa, ton kilometer (ton-km), jam, menit, persen (%).

*Other units: unit, pack, pieces, sheet, tin, pulse, ton-kilometres(ton-km), hour, minute, percent (%).*

Perbedaan angka di belakang koma disebabkan oleh pembulatan angka.  
*The difference in decimal numbers is caused by rounding.*



## DAFTAR SINGKATAN/LIST OF ABBREVIATION

SI	: Stasiun Iklim/ <i>Climate Station</i>
SMPK	: Stasiun Meteorologi Pertanian Khusus/ <i>Special Agricultural Meteorological Station</i>
t.t	: Tempat tidur/ <i>Bed</i>
BCG	: Bacillus Calmette Guerin
DPT	: Difteri, Pertusis, Tetanus/ <i>Diphtheria, Tetanus, and Pertussis</i>
TT	: Tetanus Toxoid
IOT	: Industri Obat Tradisional/ <i>Traditional Medicine Industry</i>
IKOT	: Industri Kecil Obat Tradisional/ <i>Traditional Medicine Small Industry</i>
Alkes	: Alat kesehatan/ <i>Health Kits</i>
PKRT	: Perbekalan Kesehatan Rumah tangga/ <i>Household Health Logistics</i>
Kompl	: Komplemen/ <i>Complement</i>
IRTP	: Industri Pangan Produksi Rumah Tangga/ <i>Foods Home Industry</i>
PBF	: Pedagang Besar Farmasi/ <i>Pharmacy Whole-seller</i>
GFK	: Gudang Farmasi Kab/Kota/Regency/ <i>Municipality Pharmacy Warehouse</i>
RB	: Rumah Bersalin/ <i>Delivery House</i>
Pustu	: Puskesmas pembantu/ <i>Auxiliary Public Health Center</i>
BP	: Balai Pengobatan/ <i>Polyclinic</i>
TPS	: Tempat Pembuangan Sampah Sementara / <i>landfill</i>
Jamkesmas	: Jaminan kesehatan masyarakat miskin/ <i>Poor public health insurance</i>
PJKMU	: Program Jaminan Kesehatan Masyarakat Umum/ <i>General Public Health Insurance Program</i>
SIUP	: Surat Ijin Usaha Perdagangan/ <i>Trading Permission Letter</i>
TDP	: Tanda Daftar Perusahaan/ <i>Company Registration Identity</i>
API	: Angka Pengenal Importir/ <i>Importer's Identity Number</i>



# Geografi dan Iklim

# 01

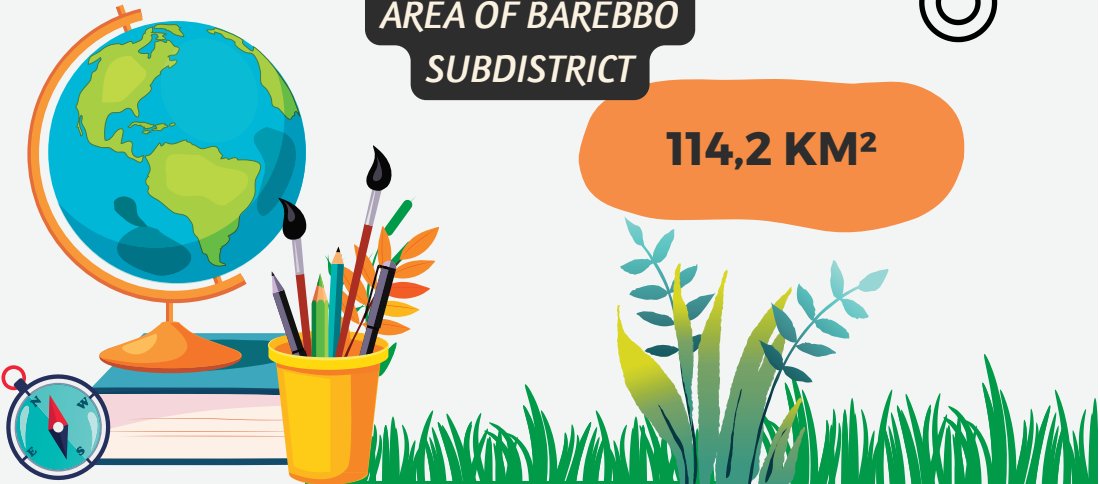
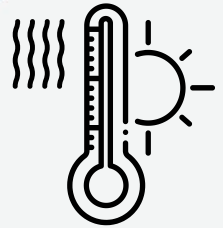
## *Geography and Climate*



**LUAS DAERAH KECAMATAN BAREBBO**

**AREA OF BAREBBO  
SUBDISTRICT**

**114,2 KM<sup>2</sup>**





## PENJELASAN TEKNIS

1. Informasi terkait luas wilayah desa/kelurahan dalam satuan km<sup>2</sup>.
2. **Pulau** adalah sebidang tanah yang lebih kecil dari benua dan lebih besar dari karang, yang dikelilingi air. Kumpulan beberapa pulau dinamakan pulau-pulau atau kepulauan (bahasa Inggris: archipelago). Jumlah pulau adalah informasi mengenai jumlah pulau yang dimiliki suatu wilayah dalam satuan buah.
3. **Kecamatan** adalah sebuah pembagian wilayah administratif negara Indonesia di bawah Kabupaten atau Kota. Sebuah kecamatan dipimpin oleh seorang camat dan dipecah kepada beberapa kelurahan dan desa-desa.
4. **Kabupaten** adalah pembagian wilayah administratif di Indonesia setelah provinsi, yang dipimpin oleh seorang bupati. Selain kabupaten, pembagian wilayah administratif setelah provinsi adalah kota. Secara umum, baik kabupaten dan kota memiliki wewenang yang sama.
5. **Iklm** adalah kondisi rata-rata cuaca berdasarkan waktu yang panjang untuk suatu lokasi.

## TECHNICAL NOTES

1. Information related to the area of the village /kelurahan in km<sup>2</sup> units.
2. **The island** is a piece of land that is smaller than a continent and bigger than a reef, which is surrounded by water. Collection of several islands called islands or islands (English: archipelago). Number of islands is information about the number of islands owned by an area in units.
3. **A subdistrict** is a division of the administrative territory of the Indonesian state under a Regency or City. A sub-district is led by a sub-district head and is divided into several wards and villages.
4. **Regency** is the division of administrative territory in Indonesia after the province, led by a regent. In addition to districts, the division of administrative territories after provinces is cities. In general, both districts and cities have the same authority.
5. **Climate** is the average weather conditions based on a long time for a location.

<https://bonekab.bps.go.id>



## ULASAN

Kecamatan Barebbo adalah salah satu kecamatan di Kecamatan Barebbo yang berjarak 17 km dari Kota Watampone. Kecamatan Barebbo terdiri dari 18 Desa/Kelurahan. Luas wilayah Kecamatan Barebbo adalah 114,20 km<sup>2</sup> dengan luas wilayah terluas berada di desa Barebbo dan luas wilayah terkecil berada di Desa Samaelo.

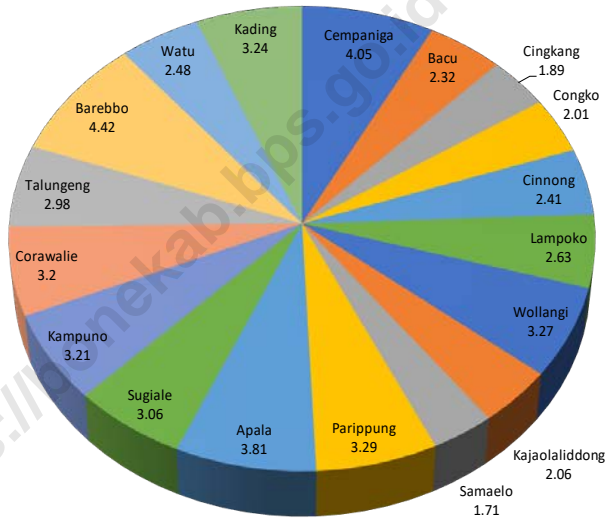
## DESCRIPTION

*Barebbo District is one of the sub-districts in Barebbo District which is 17 km from Watampone City. mBarebbo District consists of 18 Villages/Kelurahan. The area of Barebbo District is 114,20 km<sup>2</sup> with the widest area being in Barebbo village and the smallest area being in Samaelo Village.*

<https://bonekab.bps.go.id>

**Gambar 1.1**  
**Figures**

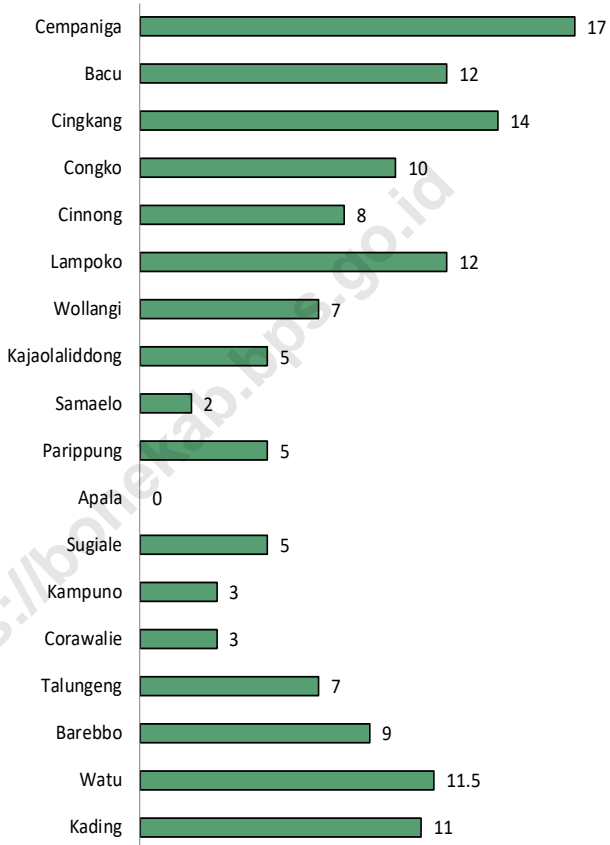
**Persentase Luas Daerah menurut Desa/Kelurahan di Kecamatan Barebbo(%), 2022**  
**Percentage Total Area by Village/Kelurahan in Barebbo Subdistrict(%), 2022**



Sumber/Source : Badan Pusat Statistik/BPS-Statistics Indonesia

**Gambar** 1.2  
**Figures**

**Jarak ke Ibukota Kecamatan Menurut Desa/Kelurahan di Kecamatan Barebbo (km), 2022**  
*Distance to the Subdistrict Capital by Village/Kelurahan in Barebbo Subdistrict (km), 2022*



Sumber/Source : Kantor desa/Kelurahan/Village's office

**1.1 KEADAAN GEOGRAFI  
GEOGRAPHY CONDITION**

**Tabel 1.1.1 Luas Daerah Menurut Desa/Kelurahan di Kecamatan Barebbo, 2022**  
**Table Total Area by Villages/Kelurahan in Barebbo Subdistrict, 2022**

Desa/Kelurahan <i>Village/Kelurahan</i>	Luas <i>Total Area</i> (km <sup>2</sup> /sq.km)	Persentase terhadap Luas <i>Kecamatan</i> <i>Percentage to Subdistrict Area</i>
(1)	(2)	(3)
001 Cempaniga	4,63	4,05
002 Bacu	5,3	4,64
003 Cingkang	4,32	3,78
004 Congko	4,58	4,01
005 Cinnong	5,5	4,82
006 Lampoko	6	5,25
007 Wollangi	7,46	6,53
008 Kajaolaliddong	4,7	4,12
009 Samaelo	3,91	3,42
010 Parippung	7,51	6,58
011 Apala	8,7	7,62
012 Sugiale	7	6,13
013 Kampuno	7,33	6,42
014 Corawalie	7,31	6,4
015 Talungeng	6,8	5,95
016 Barebbo	10,1	8,84
017 Watu	5,66	4,96
018 Kading	7,4	6,48
<b>Barebbo</b>	<b>114,20</b>	<b>100,00</b>

Catatan/Note: ...

Sumber/Source: Badan Pusat Statistik/BPS-Statistics Indonesia

**Tabel** 1.1.2  
**Table**

**Jarak ke Ibukota Kecamatan dan Ibukota Kabupaten/Kota Menurut Desa/Kelurahan di Kecamatan Barebbo (km), 2022**  
*Distance to the Subdistrict Capital and Regency/Municipal Capital by Villages/Kelurahan in Barebbo Subdistrict (km), 2022*

Desa/Kelurahan <i>Village/Kelurahan</i>	Jarak ke Ibukota Kecamatan <i>Distance to Subdistrict Capital</i>	Jarak ke Ibukota Kabupaten/ Kota <i>Distance to Regency/Municipal Capital</i>
(1)	(2)	(3)
001 Cempaniga	17	17
002 Bacu	12	12
003 Cingkang	14	11
004 Congko	10	7
005 Cinnong	8	8
006 Lampoko	12	10
007 Wollangi	7	8
008 Kajaolaliddong	5	7
009 Samaelo	2	12
010 Parippung	5	15
011 Apala	0	11
012 Sugiale	5	11
013 Kampuno	3	10
014 Corawalie	3	6
015 Talungeng	7	5
016 Barebbo	9	10
017 Watu	11,5	12
018 Kading	11	10

Catatan/Note: ...

Sumber/Source: Kantor desa/Kelurahan Barebbo/Village's office Barebbo

## 1.2 KEADAAN IKLIM CLIMATE CONDITION

**Tabel 1.2.1** Pengamatan Unsur Iklim Menurut Bulan di Stasiun  
**Table** *Klimatologi Maros, 2022*  
*Observation of Climate Elements by Month at Maros*  
*Climatology Station, 2022*

Bulan Month	Jumlah Curah Hujan Number of Precipitation (mm)	Jumlah Hari Hujan (hari) Number of Rainy Days (day)
(1)	(2)	(3)
Januari/January	669,7	21
Februari/February	834,2	24
Maret/March	324,2	17
April/April	134,7	13
Mei/May	340,7	14
Juni/June	198,7	20
Juli/July	34,4	8
Agustus/August	74,3	9
September/September	154,9	13
Oktober/October	355,0	23
November/November	567,2	24
Desember/December	962,7	23

Catatan/Note: ....

Sumber/Source: Badan Meteorologi Klimatologi dan Geofisika Maros/Meteorological, Climatology, and Geophysical Agency Maros

# Pemerintahan

## *Government*

# 02



**Terdapat 18 Desa/Kelurahan  
di Kecamatan Barebbo**

*There are 18 Villages in Barebbo  
Subdistrict*





## PENJELASAN TEKNIS

1. **Pegawai Negeri Sipil** (disingkat PNS) adalah pegawai yang telah memenuhi syarat yang ditentukan, diangkat oleh pejabat yang berwenang dan disertai tugas dalam suatu jabatan negeri, atau disertai tugas negara lainnya, dan digaji berdasarkan peraturan perundang-undangan yang berlaku.
2. **Pendidikan Tertinggi yang Ditamatkan** mencakup mereka yang meninggalkan sekolah setelah mengikuti pelajaran pada kelas tertinggi suatu tingkatan sekolah sampai akhir dengan mendapatkan tanda tamat/ijazah baik sekolah negeri maupun swasta. Pada tingkat sekolah dasar sampai dengan sekolah lanjutan atas, seseorang yang belum mengikuti pelajaran pada kelas tertinggi, tetapi jika mengikuti ujian dan lulus, dianggap tamat. Untuk tingkat akademi/universitas adalah mereka yang mendapat gelar Sarjana Muda/Sarjana.
3. **Jenis Kelamin** diisi sesuai jenis kelamin pada dokumen KK/KTP yang dimiliki. Jika tidak dapat menunjukkan dokumen KK/KTP, isikan jenis kelamin berdasarkan pengakuan penduduk.

## TECHNICAL NOTES

1. **Civil Servants (abbreviated as PNS)** are employees who have fulfilled specified requirements, are appointed by authorized officials and are entrusted with duties in a public office, or are entrusted with other state tasks, and are paid according to the applicable laws and regulations.
2. **Highest level of education that was graduated** include those who leave school after attending classes at the highest grade level of a school to the end by getting a graduation mark / certificate both public and private schools. At the elementary school level up to senior high school, someone who has not yet attended the highest class, but if he takes the exam and passes, is considered to have graduated. For the academy / university level are those who get a Bachelor's / Bachelor's degree.
3. **Gender Is Filled in** according to the sex on the KK / KTP document that is owned. If you cannot show the KK / KTP document, fill in the sex based on the population's recognition.

<https://bonekab.bps.go.id>

## ULASAN

Pada tahun 2022, terdapat 18 kelurahan dan desa di Kecamatan Barebbo.

Satuan Lingkungan Setempat (SLS) di bawah Desa adalah RT. Jumlah RT di Kecamatan Barebbo adalah 142. Desa yang jumlah RT terbanyak adalah desa Kampuno dan Kading dengan jumlah RT 16. Desa dengan jumlah RT terkecil adalah desa Cinnong yang memiliki 3 RT.

## DESCRIPTION

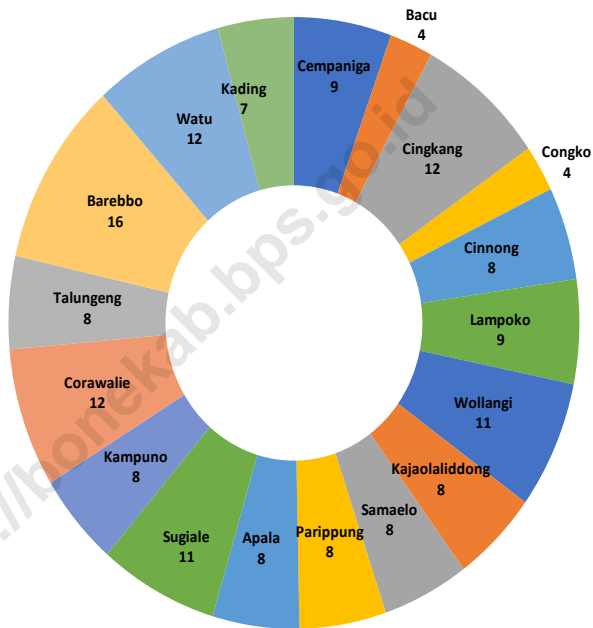
*In 2022, there will be 18 sub-districts and villages in Barebbo Subdistrict.*

*The Local Environmental Unit (SLS) under the Village is the RT. The number of RTs in Barebbo Subdistrict is 142. The village with the highest number of RTs are Kampuno and Kading village with 16 RTs. The villages with the smallest RTs is Cinnong villages which have 3 RTs.*

<https://bonekab.bps.go.id>

**Gambar 2.1**  
**Figures**

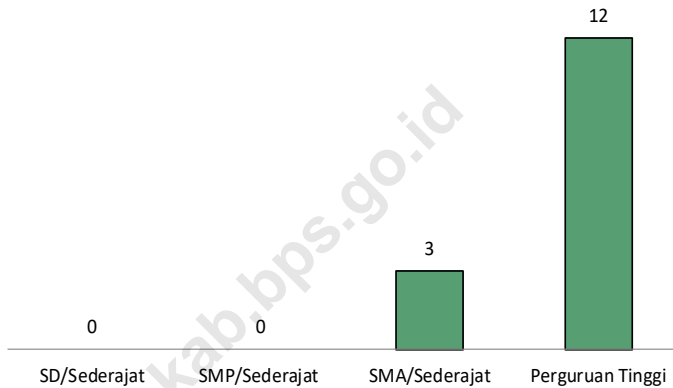
**Jumlah Rukun Tetangga (RT) Menurut Desa/Kelurahan di Kecamatan Barebbo, 2022**  
*Number of Rukun Warga and Rukun Tetangga by Villages/  
Kelurahan in Barebbo Subdistrict, 2022*



Sumber/Source : Kantor desa/Kelurahan /Village office

**Gambar 2.2.1**  
**Figures**

**Jumlah Pegawai Negeri Sipil Pemerintah Daerah Kecamatan Barebbo Menurut Tingkat Pendidikan dan Jenis Kelamin, 2022**  
**Number of Civil Servants of Barebbo District Government by Educational Level and Sex, 2022**



Sumber/Source : Kantor Kecamatan/Subdistrict office

## 2.1 WILAYAH ADMINISTRATIF ADMINISTRATIVE AREA

**Tabel 2.1.1** Jumlah Rukun Warga (RW) dan Rukun Tetangga (RT) Menurut Desa/Kelurahan di Kecamatan Barebbo, 2022  
**Table** *Number of Rukun Warga and Rukun Tetangga by Villages/ Kelurahan in Barebbo Subdistrict, 2022*

Desa/Kelurahan Village/Kelurahan	Rukun Warga (RW) Rukun Warga	Rukun Tetangga (RT) Rukun Tetangga
(1)	(2)	(3)
001 Cempaniga	2	4
002 Bacu	2	8
003 Cingkang	2	4
004 Congko	3	6
005 Cinnong	2	3
006 Lampoko	2	8
007 Wollangi	2	4
008 Kajaolaliddong	4	8
009 Samaelo	2	8
010 Parippung	2	7
011 Apala	5	10
012 Sugiale	2	5
013 Kampuno	4	16
014 Corawalie	5	10
015 Talungeng	3	8
016 Barebbo	2	8
017 Watu	3	9
018 Kading	4	16
<b>Barebbo</b>	<b>51</b>	<b>142</b>

Catatan/Note: ...

Sumber/Source: Kantor desa/Kelurahan /Village office

## 2.2 SUMBER DAYA MANUSIA HUMAN RESOURCES

**Tabel 2.2.1** Jumlah Pegawai Negeri Sipil Menurut Pemerintah Daerah dan Jenis Kelamin, 2022  
**Table** *Number of Civil Servants by Local Government and Sex, 2022*

Pemerintah Daerah <i>Local Government</i>	Laki-Laki <i>Male</i>	Perempuan <i>Female</i>	Jumlah <i>Total</i>
(1)	(2)	(3)	(4)
Kantor Camat	9	3	12
1 Cempniga	-	-	-
2 Bacu	-	-	-
3 Cingkang	-	-	-
4 Congko	-	-	-
5 Cinnong	-	-	-
6 Lampoko	-	-	-
7 Wollangi	-	-	-
8 Kajaolaliddong	-	-	-
9 Samaelo	-	-	-
10 Parippung	-	-	-
11 Apala	2	-	2
12 Sugiale	-	-	-
13 Kampuno	-	-	-
14 Corawalie	-	-	-
15 Talungeng	-	-	-
16 Barebbo	-	-	-
17 Watu	-	-	-
18 Kading	1	-	1
<b>Barebbo</b>	<b>12</b>	<b>3</b>	<b>15</b>

Catatan/Note: ...

Sumber/Source: Kantor Kecamatan /Subdistrict office

**Tabel** 2.2.2  
**Table**

**Jumlah Pegawai Negeri Sipil Pemerintah Daerah  
Kecamatan Barebbo Menurut Tingkat Pendidikan dan  
Jenis Kelamin, 2022**  
*Number of Civil Servants of Barebbo District Government by  
Educational Level and Sex, 2022*

<b>Tingkat Pendidikan</b> <i>Educational Level</i>	<b>Laki-Laki</b> <i>Male</i>	<b>Perempuan</b> <i>Female</i>	<b>Jumlah</b> <i>Total</i>
(1)	(2)	(3)	(4)
Sekolah Dasar (SD) <i>Primary School</i>	-	-	-
Madrasah Ibtidaiyah (MI) <i>Madrasah Ibtidaiyah</i>	-	-	-
Sekolah Menengah Pertama (SMP) <i>Junior High School</i>	-	-	-
Madrasah Tsanawiyah (MTs) <i>Madrasah Tsanawiyah (MTs)</i>	-	-	-
Sekolah Menengah Atas (SMA) <i>Senior High School</i>	3	-	3
Sekolah Menengah Kejuruan (SMK) <i>Vocational High School</i>	-	-	-
Madrasah Aliyah (MA) <i>Madrasah Aliyah</i>	-	-	-
Akademi/Perguruan Tinggi <i>Academy/University</i>	9	3	12
<b>Jumlah/Total</b>	<b>12</b>	<b>3</b>	<b>15</b>

Catatan/Note: Data termasuk PNS di kelurahan/desa  
Sumber/Source: Kantor Kecamatan /Subdistrict office



# Penduduk

---

## *Population*



**JUMLAH PENDUDUK KECAMATAN BAREBBO  
30.932 Jiwa**

*Number of Population Barebbo Subdistrict*

**30.932 PEOPLE**



## PENJELASAN TEKNIS

1. **Penduduk Indonesia** adalah semua orang yang berdomisili di wilayah teritorial Indonesia selama 6 bulan atau lebih dan atau mereka yang berdomisili kurang dari 6 bulan tetapi bertujuan menetap.
2. **Laju pertumbuhan penduduk** adalah angka yang menunjukkan persentase penambahan penduduk dalam jangka waktu tertentu.
3. **Kepadatan penduduk** adalah rasio banyaknya penduduk per kilometer persegi.
4. **Rasio jenis kelamin** adalah perbandingan antara penduduk laki-laki dan penduduk perempuan pada suatu wilayah dan waktu tertentu. Biasanya dinyatakan dengan banyaknya penduduk laki-laki untuk 100 penduduk perempuan.
5. **Distribusi penduduk** adalah pola persebaran penduduk di suatu wilayah, baik berdasarkan batas-batas geografis maupun berdasarkan batas-batas administrasi pemerintahan.

## TECHNICAL NOTES

1. **The population of Indonesia** are all residents of the entire territory of Indonesia who have stayed for six months or longer, and those who intended to stay more than six months even though their length of stay is less than six months.
2. **The growth rate of population** is the number that show percentage of population growth within a specified period.
3. **Population density** is ratio of population per square kilometer.
4. **Sex ratio** is the ratio of males population to females population in a given area and time, usually expressed as the number of males for every 100 females.
5. **Population distribution** is the pattern of population distribution in an area, either by geographic boundaries or by government administrative boundaries.

<https://bonekab.bps.go.id>

## ULASAN

Jumlah Penduduk Kecamatan Barebbo pada tahun 2022 adalah sebanyak 30.392 jiwa yang terdiri dari laki-laki sebanyak 14.988 jiwa dan perempuan sebanyak 15.944 jiwa.

Kepadatan Penduduk rata-rata di Kecamatan Barebbo pada tahun 2022 adalah sebanyak 267.8 jiwa per Km<sup>2</sup>.

Sedangkan Sex Ratio rata-rata per desa untuk Kecamatan Barebbo adalah sebesar 94 pada tahun 2022 Hal ini berarti secara rata-rata perbandingan laki-laki dan perempuan di Kecamatan Barebbo adalah 94 : 100 atau dapat pula dikatakan di Kecamatan Barebbo pada Tahun 2022 untuk setiap 100 orang perempuan terdapat 94 orang laki-laki.

## DESCRIPTION

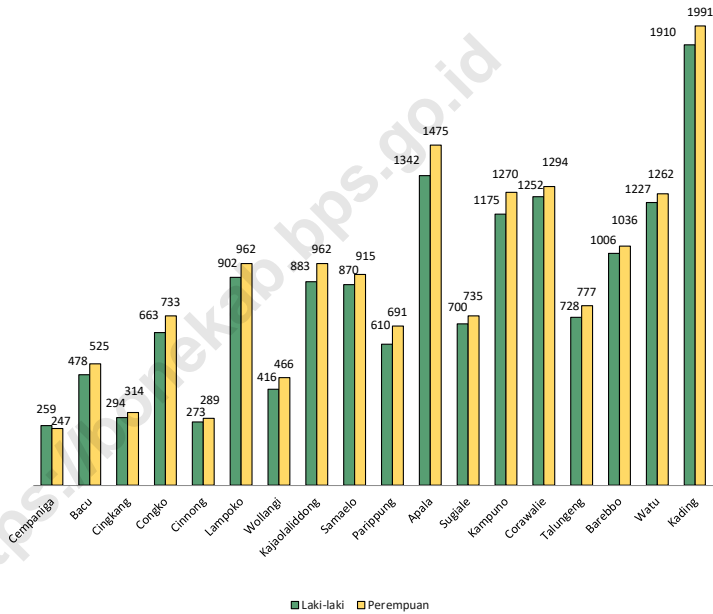
*The population of Barebbo Subdistrict in 2022 is 30,392 people, consisting of 14,988 men and 15,944 women.*

*The average population density in Barebbo District in 2022 is 267.8 people per km<sup>2</sup>.*

*While the average Sex Ratio per village for Barebbo District is 94 in 2022. This means that on average the ratio of men and women in Barebbo District is 94 : 100 or it can be said in Barebbo District in 2022 for every 100 women there are 94 men.*

**Gambar 3.1**  
**Figures**

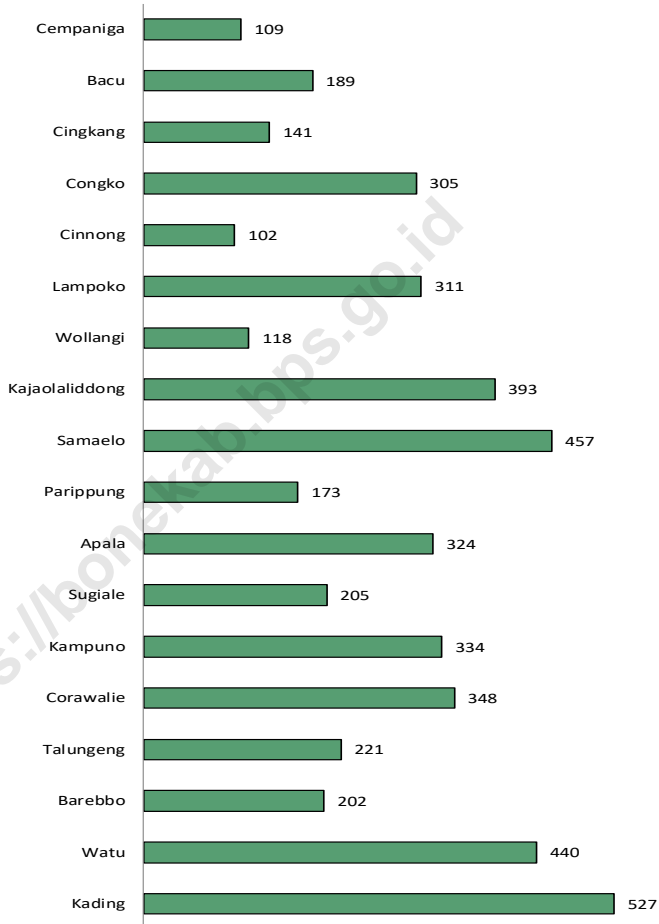
**Penduduk Menurut Desa/Kelurahan di Kecamatan Barebbo, 2022**  
*Population by Villages/Kelurahan in Barebbo Subdistrict, 2022*



Sumber/Source : Dinas Kependudukan dan Pencatatan Sipil/ Population and Civil Registration Agency

**Gambar 3.2**  
**Figures**

**Kepadatan Penduduk Menurut Desa/Kelurahan di Kecamatan Barebbo, 2022**  
*Population Density by Villages/Kelurahan in Barebbo Subdistrict, 2022*



Sumber/Source : Dinas Kependudukan dan Pencatatan Sipil/Population and Civil Registration Agency

**Tabel 3.1**  
**Table**

**Penduduk, Distribusi Persentase Penduduk, Kepadatan Penduduk, Rasio Jenis Kelamin Penduduk Menurut Desa/Kelurahan di Kecamatan Barebbo, 2022**  
*Population, Percentage Distribution of Population, Population Density, and Population Sex Ratio by Villages/Kelurahan in Barebbo Subdistrict, 2022*

Desa/Kelurahan Village/Kelurahan	Penduduk/Population		
	Laki-Laki/Male	Perempuan/Female	Jumlah/Total
(1)	(2)	(3)	(4)
001 Cempniga	259	247	506
002 Bacu	478	525	1 003
003 Cingkang	294	314	608
004 Congko	663	733	1 396
005 Cinnong	273	289	562
006 Lampoko	902	962	1 864
007 Wollangi	416	466	882
008 Kajaolaliddong	883	962	1 845
009 Samaelo	870	915	1 785
010 Parippung	610	691	1 301
011 Apala	1 342	1 475	2 817
012 Sugiale	700	735	1 435
013 Kampuno	1 175	1 270	2 445
014 Corawalie	1 252	1 294	2 546
015 Talungeng	728	777	1 505
016 Barebbo	1 006	1 036	2 042
017 Watu	1 227	1 262	2 489
018 Kading	1 910	1 991	3 901
<b>Barebbo</b>	<b>14 988</b>	<b>15 944</b>	<b>30 932</b>



Lanjutan Tabel/*Continued Table 3.1*

Desa/Kelurahan <i>Village/Kelurahan</i>	Persentase Penduduk <i>Percentage of Total Population</i>	Kepadatan Penduduk (per Km <sup>2</sup> ) <i>Population Density per sq.km</i>	Rasio Jenis Kelamin Penduduk <i>Population Sex Ratio</i>
(1)	(5)	(6)	(7)
1 Cempniga	1.64	109	105
2 Bacu	3.24	189	91
3 Cingkang	1.97	141	94
4 Congko	4.51	305	90
5 Cinnong	1.82	102	94
6 Lampoko	6.03	311	94
7 Wollangi	2.85	118	89
8 Kajaolaliddong	5.96	392	92
9 Samaelo	5.77	380	95
10 Parippung	4.21	173	88
11 Apala	9.11	324	91
12 Sugiale	4.64	205	95
13 Kampuno	7.9	334	92
14 Corawalie	8.23	348	97
15 Talungeng	4.87	221	94
16 Barebbo	6.6	202	97
17 Watu	8.05	440	97
18 Kading	12.61	527	96
<b>Barebbo</b>	<b>100,00</b>	<b>4 821</b>	<b>94</b>

Catatan/Note: ...

Sumber/Source: Dinas Kependudukan dan Pencatatan Sipil/ Population and Civil Registration Agency

**Tabel 3.2**  
**Table**

**Jumlah Penduduk Menurut Kelompok Umur dan Jenis Kelamin di Kecamatan Barebbo, 2022**  
**Population by Age Groups and Sex in Barebbo Subdistrict, 2022**

Kelompok Umur <i>Age Groups</i>	Jenis Kelamin/ <i>Sex</i>		
	Laki-Laki <i>Male</i>	Perempuan <i>Female</i>	Jumlah <i>Total</i>
(1)	(2)	(3)	(4)
0-4	...	...	...
5-9	...	...	...
10-14	...	...	...
15-19	...	...	...
20-24	...	...	...
25-29	...	...	...
30-34	...	...	...
35-39	...	...	...
40-44	...	...	...
45-49	...	...	...
50-54	...	...	...
55-59	...	...	...
60-64	...	...	...
65-69	...	...	...
70-74	...	...	...
75+	...	...	...
<b>Barebbo</b>	<b>14 988</b>	<b>15 944</b>	<b>30 932</b>

Catatan/*Note*: ...

Sumber/*Source*: Data Tidak Tersedia

# Sosial dan Kesejahteraan Rakyat

*Social and Welfare*



**2 UNIT**

**JUMLAH FASILITAS KESEHATAN**  
*Health Facilities*



**JUMLAH SEKOLAH**  
**SCHOOLS**

**SD 29 SMP 3**  
**SMA 0**





**PENJELASAN TEKNIS**

1. **Sekolah** adalah lembaga untuk para siswa pengajaran siswa/ murid di bawah pengawasan guru, Sebagian besar negara memiliki sistem pendidikan formal yang umumnya wajib.
2. **Guru** adalah pendidik dan pengajar pada pendidikan anak usia dini jalur sekolah atau pendidikan formal, pendidikan dasar, dan pendidikan menengah.
3. **Murid** biasanya digunakan untuk seseorang yang mengikuti suatu program pendidikan di sekolah atau lembaga pendidikan lainnya, di bawah bimbingan seorang atau beberapa guru.
4. **Rumah Sakit** adalah tempat pemeriksaan dan perawatan kesehatan, biasanya berada di bawah pengawasan dokter/ tenaga medis, yang melayani penderita yang sakit untuk berobat rawat jalan atau rawat inap.
5. **Rumah Sakit Bersalin** adalah rumah sakit khusus untuk persalinan, dilengkapi pelayanan spesialis pemeriksaan kehamilan, persalinan, rawat inap dan rawat jalan ibu dan anak yang berada di bawah pengawasan dokter spesialis kandungan.

**TECHNICAL NOTES**

1. **The school** is an institution for students teaching students / students under the supervision of the teacher, Most countries have a formal education system that is generally compulsory.
2. **The teacher** is an educator and instructor in early childhood education through school or formal education, basic education and secondary education.
3. **Students** are usually used for someone who is attending an education program in a school or other educational institution, under the guidance of one or several teachers.
4. **Hospital** is a place for health check, usually controlled/supervised by doctors/medical personnel to serve the ill patients to get outpatient or inpatient treatment services.
5. **Maternity Hospital** is a specialized hospital for childbirth, has specialist inspection service to pregnancy, childbirth, hospitalization and outpatient for mothers and children that is under the supervision of an obstetrician.

- 6. Rumah Bersalin** adalah sarana pelayanan kesehatan dengan izin sebagai rumah bersalin, dilengkapi pelayanan pemeriksaan kehamilan, persalinan serta pemeriksaan ibu dan anak yang berada di bawah pengawasan bidan senior.
- 7. Poliklinik** adalah sarana kesehatan yang dipakai untuk pelayanan berobat jalan, biasanya berada di bawah pengawasan dokter/tenaga medis.
- 8. Puskesmas** (Pusat Kesehatan Masyarakat) adalah unit pelaksana teknis dinas kesehatan kabupaten/ kota yang mempunyai fungsi utama sebagai penyelenggara pelayanan kesehatan tingkat pertama, Wilayah kerja puskesmas maksimal adalah satu kecamatan dan untuk dapat menjangkau wilayah kerjanya, puskesmas mempunyai jaringan pelayanan yang meliputi unit Puskesmas Pembantu (Pustu), unit Puskesmas Keliling (Puskel), dan unit bidan desa/komunitas (Peraturan Menteri Kesehatan RI No. 75 Tahun 2015 Tentang Pusat Kesehatan Masyarakat).
- 9. PT Perusahaan Listrik Negara (Persero) (disingkat PLN)** adalah
- 6. Maternity House** is health care facility with a license as a maternity house, equipped with prenatal care, childbirth and examination of mothers and children which is under the supervision of a senior midwife.
- 7. Polyclinic** is a health facility in which to get outpatient services, usually under the control of doctor/ medical personnel.
- 8. Public Health Center** is technical implementation unit of regency health department that have the primary function as a first-level health care providers, The working area standard of public health center is one district and to reach their working areas, public health centers have a service network covering subsidiary of public health center, mobile public health center units, and midwife units (Regulation of the Minister of Health of Indonesia Number 922/MENKES/PER/X/1993 about Pro-vision and Procedures for Administration of Licensed Pharmacies).
- 9. PT Perusahaan Listrik Negara (Persero) (abbreviated as**

sebuah badan usaha milik negara yang mengurus semua aspek kelistrikan yang ada di Indonesia.

**PLN** is a state-owned enterprise that deals with all aspects of electricity in Indonesia.

**10. Bahan galian golongan C** adalah jenis bahan galian yang tidak termasuk golongan a (bahan galian strategis) ataupun golongan b (bahan galian vital). Bahan galian golongan c biasanya tidak memerlukan pasaran internasional dan biasanya dikelola oleh masyarakat juga pemerintah daerah.

**10. Class C minerals** are types of minerals that do not belong to group A (strategic minerals) or group B (vital minerals). Class C minerals usually do not require an international market and are usually managed by the community as well as the local government.

**11. Air dalam kemasan** adalah air yang diproduksi dan didistribusikan oleh suatu perusahaan dalam kemasan botol (600 ml, 1.5 liter, 12 liter atau 19 liter) dan gelas, ataupun galon.

**11. Bottled water** is water produced and distributed by a company in bottles (600 ml, 1.5 liters, 12 liters or 19 liters) and glasses, or gallons.

**12. Leding meteran** adalah air yang diproduksi melalui proses penjernihan dan penyehatan sebelum dialirkan kepada konsumen melalui suatu instalasi berupa saluran air.

**12. Leding meter** is water that is produced through a purification and sanitation process before being distributed to consumers through an installation in the form of a water channel.

**13. Sumur bor/pompa** adalah air tanah yang cara pengambilannya dengan pompa tangan, pompa listrik, atau kincir angin, termasuk sumur artesis (sumur pantek).

**13. Drilled/pump wells** are groundwater which is taken by hand pumps, electric pumps, or windmills, including artesian wells (pantek well).

**14. Sumur terlindung** adalah sumur galian bila lingkaran sumur/perigi tersebut dilindungi oleh tembok

**14. A protected well** is a dug well if the circumference of the well/well is protected by a wall at

paling sedikit 0,8 meter di atas tanah dan 3 meter ke bawah tanah, serta ada lantai semen sejauh 1 meter dari lingkaran sumur/perigi.

**15. Sumur tak terlindung** adalah sumur yang tidak memenuhi syarat sebagai sumur terlindung.

**16. Mata air terlindung** adalah sumber air permukaan tanah di mana air timbul dengan sendirinya dan dikategorikan sebagai terlindung karena mata air tersebut terlindung dari air bekas pakai, bekas mandi, mencuci, atau lainnya.

**17. Air permukaan** adalah apabila rumah tangga menggunakan air darisungai, danau, waduk, kolam, irigasi sebagai sumber utama air minum.

**18. Air hujan** adalah apabila rumah tangga menggunakan air hujan sebagai sumber utama air minum.

*least 0.8 meters above ground and 3 meters underground, and there is a cement floor as far as 1 meters from the circumference of the well/well.*

**15. An unprotected well** is a well that does not meet the requirements as a protected well

**16. A protected spring** is a groundwater source where water arises by itself and is categorized as protected because the spring is protected from used water, used bathing, washing, or otherwise.

**17. Surface water** is when households use water from rivers, lakes, reservoirs, ponds, irrigation as the main source of drinking water.

**18. Rainwater** is when the household uses rainwater as a main source of drinking water.



**ULASAN****Pendidikan**

Menurut data Kementerian Pendidikan, Kebudayaan, Riset, dan Teknologi dan Kementerian Agama Kabupaten Bone, pada tahun 2022 terdapat 23 Sekolah Dasar, 1 Madrasah Ibtidaiyah, 6 SMP, 3 Madrasah Tsanawiyah, 2 SMA, dan 1 Madrasah Aliyah.

**Kesehatan**

Pada tahun 2022 terdapat 1 Puskesmas Rawat Inap di Kecamatan Bontocani.

**Agama**

Dari sisi agama, mayoritas penduduk Kecamatan Bontocani beragama Islam menurut catatan Kementerian Agama Kabupaten Bone, Jumlah tempat peribadatan untuk agama Islam yaitu total 42 Masjid dan 6 Mushola.

**DESCRIPTION****Education**

*According to data from the Ministry of Education, Culture, Research, and Technology and the Ministry of Religion of Bone Regency, in 2022 there will be 23 Elementary Schools, 1 Madrasah Ibtidaiyah, 6 Junior High School, 3 Madrasah Tsanawiyah, 2 Senior High School, and 1 Madrasah Aliyah.*

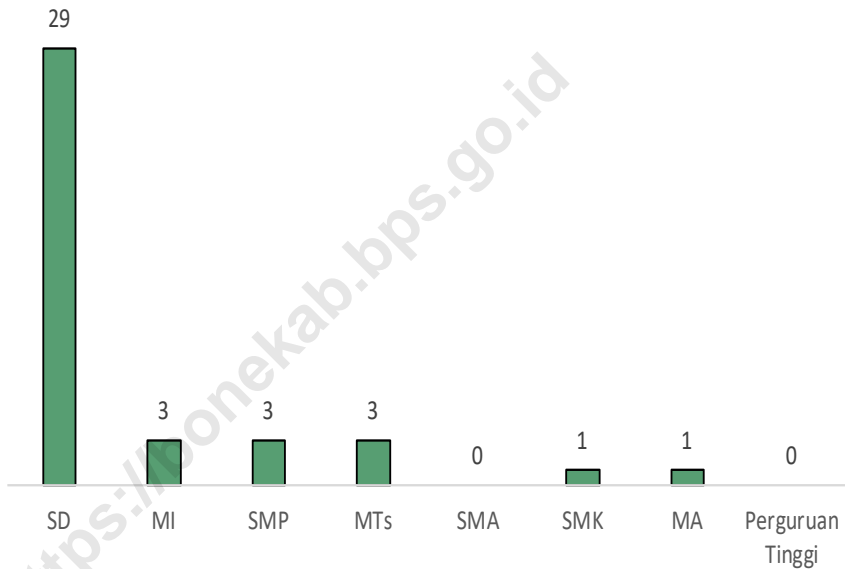
**Health**

*In 2022 there is 1 public health center with inpatient care in Bontocani Subdistrict.*

**Religion**

*In terms of religion, the majority of the population of Bontocani District is Muslim according to the records of the Ministry of Religion of Bone Regency. The number of places of worship for Islam is a total of 42 mosques and 6 prayer rooms.*

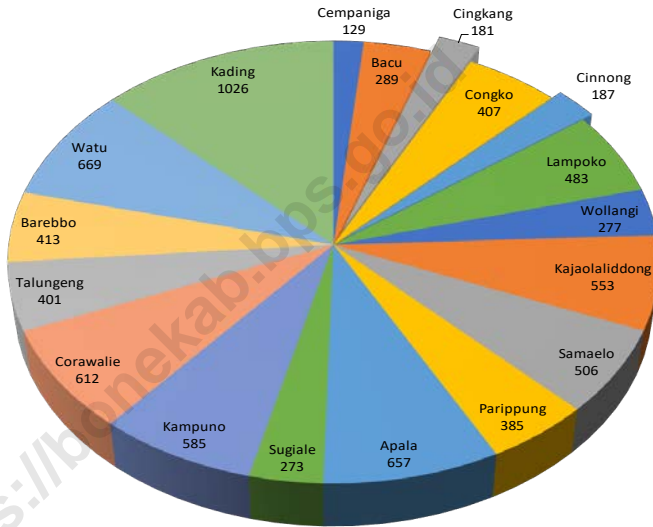
**Gambar 4.1** Jumlah Sekolah Menurut Tingkat Pendidikan di Kecamatan Barebbo, 2022/2023  
**Figures** Number of Schools by Educational Level in Barebbo Subdistrict, 2022/2023



Sumber/Source : Kementerian Pendidikan dan Kebudayaan/Ministry of Education and Culture

**Gambar 4.2**  
**Figures**

**Banyaknya Keluarga Pengguna Listrik PLN di Kecamatan Barebbo, 2022**  
**Number of Family by Electricity Consumer of PLN in Barebbo Subdistrict, 2022**



Sumber/Source: Kantor Desa/Kelurahan/Village Office

#### 4.1 PENDIDIKAN EDUCATION

**Tabel 4.1.1** Banyaknya Desa/Kelurahan yang Memiliki Fasilitas Sekolah Menurut Tingkat Pendidikan di Kecamatan Barebbo, 2020–2022  
**Number of Villages/Having Educational Facilities by Educational Level in Barebbo Subdistrict, 2020–2022**

Tingkat Pendidikan Educational Level	2020	2021	2022
(1)	(2)	(3)	(4)
Sekolah Dasar (SD) Primary School	17	17	17
Madrasah Ibtidaiyah (MI) Madrasah Ibtidaiyah	3	3	3
Sekolah Menengah Pertama (SMP) Junior High School	4	4	4
Madrasah Tsanawiyah (MTs) Madrasah Tsanawiyah (MTs)	3	3	3
Sekolah Menengah Atas (SMA) Senior High School	-	-	-
Sekolah Menengah Kejuruan (SMK) Vocational High School	1	1	1
Madrasah Aliyah (MA) Madrasah Aliyah	-	1	1
Akademi/Perguruan Tinggi Academy/University	-	-	-

Catatan/Note: <sup>1</sup> Desa pada tabel ini termasuk Unit Permukiman Transmigrasi (UPT) yang masih dibina oleh kementerian terkait/  
Villages in this table include Transmigration Settlement Unit which is still fostered by the relevant ministries.

Sumber/Source: <sup>2</sup> Badan Pusat Statistik, Pendataan Potensi Desa (Podes)/BPS-Statistics Indonesia, Village Potential Data Collecting

<sup>3</sup> Kantor Desa/Kelurahan/Village Office

**Tabel 4.1.2**  
**Table**

**Jumlah Sekolah Menurut Tingkat Pendidikan di Kecamatan Barebbo, 2022/2023 dan 2022/2023**  
**Number of Schools by Educational Level in Barebbo Subdistrict, 2022/2023 and 2022/2023**

Tingkat Pendidikan Educational Level	Negeri/Public		Swasta/Private		Jumlah/Total	
	2021/2022	2022/2023	2021/2022	2022/2023	2021/2022	2022/2023
(1)	(2)	(3)	(4)	(5)	(6)	(7)
Taman Kanak-Kanak (TK) <sup>1</sup> /Kindergarten <sup>1</sup>	-	-	26	26	26	26
Raudatul Athfal (RA) <sup>2</sup> Raudatul Athfal (RA) <sup>2</sup>	-	-	-	-	-	-
Sekolah Dasar (SD) <sup>1</sup> Elementary Schools <sup>1</sup>	29	29	-	-	29	29
Madrasah Ibtidaiyah (MI) <sup>2</sup> /Madrasah Ibtidaiyah (MI) <sup>2</sup>	-	-	3	-	-	3
Sekolah Menengah Pertama (SMP) <sup>1</sup> /Junior High Schools <sup>1</sup>	4	-	-	-	-	3
Madrasah Tsanawiyah (MTs) <sup>2</sup> /Madrasah Tsanawiyah (MTs) <sup>2</sup>	-	-	3	3	3	3
Sekolah Menengah Atas (SMA) <sup>1</sup> /Senior High Schools <sup>1</sup>	-	-	-	-	-	-
Sekolah Menengah Kejuruan (SMK) <sup>1</sup> Vocational High Schools <sup>1</sup>	1	-	-	-	1	1
Madrasah Aliyah (MA) <sup>2</sup> Madrasah Aliyah (MA) <sup>2</sup>	-	-	-	1	-	1

Catatan/Note: <sup>3</sup> Seluruh Raudatul Athfal (RA) berstatus swasta/All Raudatul Athfal (RA) are private

Sumber/Source: <sup>1</sup> Kementerian Pendidikan, Kebudayaan, Riset, dan Teknologi, Sistem Data Pokok Pendidikan, data semester ganjil laporan sampai dengan 30 November 2022/Ministry of Education, Culture, Research, and Technology, Basic Education Data System, odd semester report data up to 30 November 2022

<sup>2</sup> Kementerian Agama, EMIS, data semester ganjil laporan sampai dengan 9 Februari 2023/Ministry of Religious Affairs, EMIS, odd semester report data up to 9 February 2023

**Tabel 4.1.3** Jumlah Guru Menurut Tingkat Pendidikan di Kecamatan Barebbo, 2022/2023 dan 2022/2023  
**Table** Number of Teachers by Educational Level in Barebbo Subdistrict, 2022/2023 and 2022/2023

Tingkat Pendidikan Educational Level	Negeri/Public		Swasta/Private		Jumlah/Total	
	2021/2022	2022/2023	2021/2022	2022/2023	2021/2022	2022/2023
(1)	(2)	(3)	(4)	(5)	(6)	(7)
Taman Kanak-Kanak (TK) <sup>1</sup> /Kindergarten <sup>1</sup>	-	-	89	90	89	90
Raudatul Athfal (RA) <sup>2</sup> Raudatul Athfal (RA) <sup>2</sup>	-	-	-	-	-	-
Sekolah Dasar (SD) <sup>1,3</sup> Elementary Schools <sup>1,3</sup>	256	256	-	-	256	254
Madrasah Ibtidaiyah (MI) <sup>2</sup> /Madrasah Ibtidaiyah (MI) <sup>2</sup>	-	-	48	41	48	41
Sekolah Menengah Pertama (SMP) <sup>1,3</sup> Junior High Schools <sup>1,3</sup>	89	84	-	-	89	84
Madrasah Tsanawiyah (MTs) <sup>2</sup> /Madrasah Tsanawiyah (MTs) <sup>2</sup>	-	-	47	38	47	38
Sekolah Menengah Atas (SMA) <sup>1,3</sup> /Senior High Schools <sup>1,3</sup>	-	-	-	-	-	-
Sekolah Menengah Kejuruan (SMK) <sup>1,3</sup> Vocational High Schools <sup>1,3</sup>	34	37	-	-	34	37
Madrasah Aliyah (MA) <sup>2</sup> Madrasah Aliyah (MA) <sup>2</sup>	-	-	-	11	-	11

Catatan/Note: <sup>3</sup> Jumlah guru termasuk kepala sekolah dan guru/The total of teachers including headmaster and teacher.

Sumber/Source: <sup>1</sup> Kementerian Pendidikan, Kebudayaan, Riset, dan Teknologi, Sistem Data Pokok Pendidikan, data semester ganjil laporan sampai dengan 30 November 2022/Ministry of Education, Culture, Research, and Technology, Basic Education Data System, odd semester report data up to 30 November 2022

<sup>2</sup> Kementerian Agama, EMIS, data semester ganjil laporan sampai dengan 9 Februari 2023/Ministry of Religious Affairs, EMIS, odd semester report data up to 9 February 2023

**Tabel 4.1.4**  
**Table**

**Jumlah Murid Menurut Tingkat Pendidikan di Kecamatan Barebbo, 2022/2023 dan 2022/2023**  
**Number of Pupils by Educational Level in Barebbo Subdistrict, 2022/2023 and 2022/2023**

Tingkat Pendidikan Educational Level	Negeri/Public		Swasta/Private		Jumlah/Total	
	2021/2022	2022/2023	2021/2022	2022/2023	2021/2022	2022/2023
(1)	(2)	(3)	(4)	(5)	(6)	(7)
Taman Kanak-Kanak (TK) <sup>1</sup> /Kindergarten <sup>1</sup>	-	-	922	820	922	820
Raudatul Athfal (RA) <sup>2</sup> Raudatul Athfal (RA) <sup>2</sup>	-	-	-	-	-	-
Sekolah Dasar (SD) <sup>1</sup> Elementary Schools <sup>1</sup>	2 598	2 576	-	-	2 598	2 576
Madrasah Ibtidaiyah (MI) <sup>2</sup> /Madrasah Ibtidaiyah (MI) <sup>2</sup>	-	-	290	287	280	297
Sekolah Menengah Pertama (SMP) <sup>1</sup> /Junior High Schools <sup>1</sup>	1 136	1 086	-	-	1 136	1 086
Madrasah Tsanawiyah (MTs) <sup>2</sup> /Madrasah Tsanawiyah (MTs) <sup>2</sup>	-	-	225	216	225	216
Sekolah Menengah Atas (SMA) <sup>1</sup> /Senior High Schools <sup>1</sup>	-	-	-	-	-	-
Sekolah Menengah Kejuruan (SMK) <sup>1</sup> Vocational High Schools <sup>1</sup>	370	320	-	-	370	320
Madrasah Aliyah (MA) <sup>2</sup> Madrasah Aliyah (MA) <sup>2</sup>	-	-	-	31	-	31

Catatan/Note: ...

Sumber/Source: <sup>1</sup> Kementerian Pendidikan, Kebudayaan, Riset, dan Teknologi, Sistem Data Pokok Pendidikan, data semester ganjil laporan sampai dengan 30 November 2022/Ministry of Education, Culture, Research, and Technology, Basic Education Data System, odd semester report data up to 30 November 2022

<sup>2</sup> Kementerian Agama, EMIS, data semester ganjil laporan sampai dengan 9 Februari 2023/Ministry of Religious Affairs, EMIS, odd semester report data up to 9 February 2023

## 4.2 KESEHATAN HEALTH

**Tabel 4.2.1 Banyaknya Desa/Kelurahan yang Memiliki Sarana Kesehatan Menurut Jenis Sarana Kesehatan di Kecamatan Barebbo, 2020–2022**  
**Number of Villages<sup>1</sup>/Kelurahan Health Facilities by Type of Health Facilities in Barebbo Subdistrict, 2020–2022**

Jenis Sarana Kesehatan <i>Type of Health Facilities</i>	2020 <sup>2</sup>	2021 <sup>2</sup>	2022 <sup>3</sup>
(1)	(2)	(3)	(4)
Rumah Sakit <i>Hospital</i>	-	-	-
Rumah Sakit Bersalin <i>Maternity Hospital</i>	-	-	-
Poliklinik/Balai Pengobatan <i>Polyclinic</i>	-	-	-
Puskesmas Rawat Inap <i>Public Health Center with Inpatient Care</i>	-	-	-
Puskesmas Tanpa Rawat Inap <i>Public Health Center without Inpatient Care</i>	2	2	2
Apotek <i>Pharmacy</i>	-	-	-

Catatan/Note: <sup>1</sup>Desa pada tabel ini termasuk Unit Permukiman Transmigrasi (UPT) yang masih dibina oleh kementerian terkait/  
*Villages in this table include Transmigration Settlement Unit which is still fostered by the relevant ministries.*

Sumber/Source: <sup>2</sup>Badan Pusat Statistik, Pendataan Potensi Desa (Podes)/BPS-Statistics Indonesia, Village Potential Data Collecting

<sup>3</sup>Kantor Desa/Kelurahan/Village Office



**Tabel** 4.2.2  
**Table**

**Banyaknya Warga Penderita Kekurangan Gizi Menurut Desa/Kelurahan di Kecamatan Barebbo, 2021**  
**Number of People with Malnutrition by Villages/Kelurahan in Barebbo Subdistrict, 2021**

Desa/Kelurahan Village/Kelurahan	2021
(1)	(2)
001 Cempaniga	-
002 Bacu	-
003 Cingkang	-
004 Congko	-
005 Cinnong	-
006 Lampoko	-
007 Wollangi	-
008 Kajaolaliddong	-
009 Samaelo	-
010 Parippung	-
011 Apala	-
012 Sugiale	-
013 Kampuno	-
014 Corawalie	-
015 Talungeng	-
016 Barebbo	-
017 Watu	-
018 Kading	-
<b>Barebbo</b>	<b>-</b>

Catatan/Note: ...

Sumber/Source: Kantor Desa/Kelurahan/Village Office

### 4.3 PERUMAHAN DAN LINGKUNGAN HOUSING AND ENVIRONMENT

**Tabel 4.3.1** Banyaknya Desa<sup>1</sup>/Kelurahan Menurut Sumber Air Minum Sebagian Besar Keluarga di Kecamatan Barebbo, 2020–2022  
**Table** *Number of Villages<sup>1</sup>/Kelurahan by Drinking Water Source of Majority Family in Barebbo Subdistrict, 2020–2022*

Sumber Air Minum Source of Drinking Water	2020 <sup>2</sup>	2021 <sup>2</sup>	2022 <sup>3</sup>
(1)	(2)	(3)	(4)
Air Kemasan Bermerk/ <i>Branded Bottled Water</i>	-	-	-
Air Isi Ulang/ <i>Refill Water</i>	-	-	-
Leding Dengan Meteran/ <i>Metered Piped Water</i>	2	2	2
Leding Tanpa Meteran/ <i>Non Metered Piped Water</i>	2	2	2
Sumur Bor atau Pompa/ <i>Artesian Well or Pumped Water</i>	13	13	13
Sumur/ <i>Well</i>	-	-	-
Mata Air/ <i>Spring</i>	1	1	1
Sungai/Danau/Kolam/ Waduk/Situ/ Embung/Bendungan/ <i>River/Lake/Pond/ Reservoir/Dam</i>	-	-	-
Air Hujan/ <i>Rainwater</i>	-	-	-
Lainnya/ <i>Others</i>	-	-	-

Catatan/*Note*: <sup>1</sup>Desa pada tabel ini termasuk Unit Permukiman Transmigrasi (UPT) yang masih dibina oleh kementerian terkait/  
*Villages in this table include Transmigration Settlement Unit which is still fostered by the relevant ministries.*

Sumber/*Source*: <sup>2</sup>Badan Pusat Statistik, Pendataan Potensi Desa (Podes)/BPS-Statistics Indonesia, Village Potential Data Collecting

<sup>3</sup>Kantor Desa/Kelurahan/*Village Office*

**Tabel** 4.3.2  
**Table**

**Banyaknya Keluarga Menurut Desa/Kelurahan dan Jenis Pengguna Listrik di Kecamatan Barebbo, 2022**  
**Number of Family by Villages/Kelurahan and Type of Electricity Consumer in Barebbo Subdistrict, 2022**

Desa/Kelurahan <i>Village/Kelurahan</i>	Pengguna Listrik <i>Electricity Consumer</i>			Bukan Pengguna Listrik <i>Not Electricity Consumer</i>
	PLN <i>State Electricity Company</i>	Non PLN <i>Non-State Electricity Company</i>	Jumlah <i>Total</i>	
(1)	(2)	(3)	(4)	(5)
001 Cempniga	129	-	129	1
002 Bacu	289	5	289	-
003 Cingkang	181	-	181	1
004 Congko	407	-	407	-
005 Cinnong	187	-	187	-
006 Lampoko	483	-	483	-
007 Wollangi	277	-	277	2
008 Kajaolaliddong	553	-	553	1
009 Samaelo	506	-	506	3
010 Parippung	385	-	385	-
011 Apala	657	-	657	-
012 Sugiale	273	-	273	-
013 Kampuno	585	-	585	-
014 Corawalie	612	-	612	-
015 Talungeng	401	-	401	-
016 Barebbo	413	-	413	-
017 Watu	669	-	669	-
018 Kading	1026	-	1 026	3
<b>Barebbo</b>	<b>8 033</b>	<b>5</b>	<b>8 033</b>	<b>11</b>

Catatan/Note: ...

Sumber/Source: Kantor Desa/Kelurahan/Village Office

**Tabel** 4.3.3  
**Table**

**Banyaknya Desa<sup>1</sup>/Kelurahan Menurut Sumber Penerangan Jalan Utama Desa/Kelurahan di Kecamatan Barebbo, 2020–2022**  
**Number of Villages<sup>1</sup>/Kelurahan by Source of Villages/ Kelurahan's Main Street Illumination in Barebbo Subdistrict, 2020–2022**

Sumber Penerangan Jalan Utama <i>Source of Main Street Illumination</i>	2020 <sup>2</sup>	2021 <sup>2</sup>	2022 <sup>3</sup>
(1)	(2)	(3)	(4)
Listrik Pemerintah/ <i>State Electricity</i>	18	18	18
Listrik Non Pemerintah/ <i>Non-State Electricity</i>	-	-	-
Non Listrik/ <i>Non-Electric</i>	-	-	-

Catatan/*Note*: <sup>1</sup>Desa pada tabel ini termasuk Unit Permukiman Transmigrasi (UPT) yang masih dibina oleh kementerian terkait/  
*Villages in this table include Transmigration Settlement Unit which is still fostered by the relevant ministries.*

Sumber/*Source*: <sup>2</sup>Badan Pusat Statistik, Pendataan Potensi Desa (Podes)/BPS-Statistics Indonesia, *Village Potential Data Collecting*

<sup>3</sup>Kantor Desa/Kelurahan/*Village Office*

**Tabel**  
**Table** 4.3.4

**Banyaknya Desa<sup>1</sup>/Kelurahan Menurut Penggunaan Fasilitas Tempat Buang Air Besar Sebagian Besar Keluarga di Kecamatan Barebbo, 2020–2022**  
**Number of Villages<sup>1</sup>/Kelurahan by Toilet Facility Used by Majority Family in Barebbo Subdistrict, 2020–2022**

Fasilitas Tempat Buang Air Besar <i>Toilet Facility</i>	2020 <sup>2</sup>	2021 <sup>2</sup>	2022 <sup>3</sup>
(1)	(2)	(3)	(4)
<b>Jamban/Toilet</b>			
Sendiri/Private	18	18	18
Bersama/Shared	-	-	-
Umum/Public	-	-	-
<b>Bukan Jamban/Non-Toilet</b>	-	-	-
<b>Jumlah/Total</b>	<b>18</b>	<b>18</b>	<b>18</b>

Catatan/Note: <sup>1</sup>Desa pada tabel ini termasuk Unit Permukiman Transmigrasi (UPT) yang masih dibina oleh kementerian terkait/  
*Villages in this table include Transmigration Settlement Unit which is still fostered by the relevant ministries.*

Sumber/Source: <sup>2</sup>Badan Pusat Statistik, Pendataan Potensi Desa (Podes)/BPS-Statistics Indonesia, *Village Potential Data Collecting*

<sup>3</sup>Kantor Desa/Kelurahan/Village Office

**Tabel**  
**Table** 4.3.5

**Banyaknya Desa/Kelurahan Menurut Jenis Bahan Bakar untuk Memasak yang Digunakan Sebagian Besar Keluarga di Kecamatan Barebbo, 2022**  
**Number of Villages/Kelurahan by Type of Cooking Fuel Used by Majority Family in Barebbo Subdistrict, 2022**

Jenis Bahan Bakar untuk Memasak <i>Type of Cooking Fuel</i>	2022
(1)	(2)
Listrik/ <i>Electric</i>	-
Elpiji 5,5 kg/ <i>Blue Gas 5.5 kg-LPG</i>	-
Elpiji 12 kg/ <i>12 kg-LPG</i>	-
Elpiji 3 kg/ <i>3 kg-LPG</i>	18
Gas Kota/ <i>City Gas</i>	-
Biogas/ <i>Biogas</i>	-
Minyak Tanah/ <i>Kerosene</i>	-
Briket/ <i>Briquettes</i>	-
Arang/ <i>Charcoal</i>	-
Kayu Bakar/ <i>Firewood</i>	-
Lainnya/ <i>Others</i>	-
<b>Jumlah/<i>Total</i></b>	<b>18</b>

Catatan/*Note*: ...

Sumber/*Source*: Kantor Desa/Kelurahan/*Village Office*

#### 4.4 AGAMA DAN SOSIAL LAINNYA RELIGION AND OTHER SOCIAL AFFAIRS

**Tabel 4.4.1** Jumlah Tempat Peribadatan Menurut Desa/Kelurahan di Kecamatan Barebbo, 2022  
**Table** *Number of Worship Places by Villages/Kelurahan in Barebbo Subdistrict, 2022*

Desa/Kelurahan <i>Village/Kelurahan</i>	Masjid <i>Mosque</i>	Mushola <i>Pray Room</i>	Gereja Protestan <i>Protestant Church</i>	Gereja Katholik <i>Catholic Church</i>	Pura <i>Temple</i>	Vihara
(1)	(2)	(3)	(4)	(5)	(6)	(7)
001 Cempniga	1	1	-	-	-	-
002 Bacu	1	1	-	-	-	-
003 Cingkang	2	-	-	-	-	-
004 Congko	2	2	-	-	-	-
005 Cinnong	2	-	-	-	-	-
006 Lampoko	3	2	-	-	-	-
007 Wollangi	1	-	-	-	-	-
008 Kajaolaliddong	2	1	-	-	-	-
009 Samaelo	2	-	-	-	-	-
010 Parippung	1	1	-	-	-	-
011 Apala	2	2	-	-	-	-
012 Sugiale	1	2	-	-	-	-
013 Kampuno	3	1	-	-	-	-
014 Corawalie	3	2	-	-	-	-
015 Talungeng	2	1	-	-	-	-
016 Barebbo	2	2	-	-	-	-
017 Watu	3	1	-	-	-	-
018 Kading	4	1	-	-	-	-
<b>Barebbo</b>	<b>37</b>	<b>20</b>	<b>-</b>	<b>-</b>	<b>-</b>	<b>-</b>

Catatan/Note: ...

Sumber/Source: Kantor Desa/Kelurahan/Village Office

**Tabel** 4.4.2  
**Table**

**Banyaknya Kejadian Bencana Alam Menurut Desa/  
Kelurahan dan Jenis Bencana Alam di Kecamatan Barebbo,  
2021**

**Number of Natural Disaster Events by Villages/Kelurahan and  
Type of Natural Disaster in Barebbo Subdistrict, 2021**

Desa/Kelurahan Village/Kelurahan	Gempa Bumi Earthquake	Tsunami Tsunami	Gunung Meletus Volcanic Eruption	Tanah Longsor Landslide
(1)	(2)	(3)	(4)	(5)
001 Cempniga	-	-	-	-
002 Bacu	-	-	-	-
003 Cingkang	-	-	-	-
004 Congko	-	-	-	-
005 Cinnong	-	-	-	-
006 Lampoko	-	-	-	-
007 Wollangi	-	-	-	-
008 Kajaolaliddong	-	-	-	-
009 Samaelo	-	-	-	-
010 Parippung	-	-	-	-
011 Apala	-	-	-	-
012 Sugiale	-	-	-	-
013 Kampuno	-	-	-	-
014 Corawalie	-	-	-	-
015 Talungeng	-	-	-	-
016 Barebbo	-	-	-	-
017 Watu	-	-	-	-
018 Kading	-	-	-	-
<b>Barebbo</b>	-	-	-	-



Lanjutan Tabel/*Continued Table 4.4.2*

Desa/Kelurahan <i>Village/Kelurahan</i>	Banjir <i>Floods</i>	Banjir Bandang <i>Flash Floods</i>	Kekeringan <i>Drought</i>	Kebakaran Hutan dan Lahan <i>Forest and Land Fires</i>
(1)	(6)	(7)	(8)	(9)
001 Cempaniga	-	-	-	-
002 Bacu	-	-	-	-
003 Cingkang	-	-	-	-
004 Congko	-	-	-	-
005 Cinnong	-	-	-	-
006 Lampoko	-	-	-	-
007 Wollangi	-	-	-	-
008 Kajaolaliddong	-	-	-	-
009 Samaelo	-	-	-	-
010 Parippung	-	-	-	-
011 Apala	-	-	-	-
012 Sugiale	-	-	-	-
013 Kampuno	-	-	-	-
014 Corawalie	-	-	-	-
015 Talungeng	-	-	-	-
016 Barebbo	-	-	-	-
017 Watu	-	-	-	-
018 Kading	-	-	-	-
<b>Barebbo</b>	-	-	-	-

Lanjutan Tabel/*Continued Table 4.4.2*

<b>Desa/Kelurahan Village/Kelurahan</b>	<b>Angin Puyuh/ Puting Beliung/ Topan Tornado/Typhoon</b>	<b>Gelombang Pasang Tidal Wave</b>	<b>Abrasi Abrasion</b>
(1)	(10)	(11)	(12)
001 Cempniga	-	-	-
002 Bacu	-	-	-
003 Cingkang	-	-	-
004 Congko	-	-	-
005 Cinnong	-	-	-
006 Lampoko	-	-	-
007 Wollangi	-	-	-
008 Kajaolaliddong	-	-	-
009 Samaelo	-	-	-
010 Parippung	-	-	-
011 Apala	-	-	-
012 Sugiale	-	-	-
013 Kampuno	-	-	-
014 Corawalie	-	-	-
015 Talungeng	-	-	-
016 Barebbo	-	-	-
017 Watu	-	-	-
018 Kading	-	-	-
<b>Barebbo</b>	-	-	-

Catatan/Note: ...

Sumber/Source: Kantor Desa/Kelurahan/Village Office

**Tabel** 4.4.3  
**Table**

**Banyaknya Korban Jiwa Akibat Bencana Alam Menurut Desa/Kelurahan dan Jenis Bencana Alam di Kecamatan Barebbo, 2021**  
*Number of Fatalities Due to Natural Disasters by Villages/ Kelurahan and Type of Natural Disaster in Barebbo Subdistrict, 2021*

Desa/Kelurahan <i>Village/Kelurahan</i>	Gempa Bumi <i>Earthquake</i>	Tsunami <i>Tsunami</i>	Gunung Meletus <i>Volcanic Eruption</i>	Tanah Longsor <i>Landslide</i>
(1)	(2)	(3)	(4)	(5)
001 Cempniga	-	-	-	-
002 Bacu	-	-	-	-
003 Cingkang	-	-	-	-
004 Congko	-	-	-	-
005 Cinnong	-	-	-	-
006 Lampoko	-	-	-	-
007 Wollangi	-	-	-	-
008 Kajaolaliddong	-	-	-	-
009 Samaelo	-	-	-	-
010 Parippung	-	-	-	-
011 Apala	-	-	-	-
012 Sugiale	-	-	-	-
013 Kampuno	-	-	-	-
014 Corawalie	-	-	-	-
015 Talungeng	-	-	-	-
016 Barebbo	-	-	-	-
017 Watu	-	-	-	-
018 Kading	-	-	-	-
<b>Barebbo</b>	-	-	-	-

Lanjutan Tabel/*Continued Table 4.4.3*

Desa/Kelurahan <i>Village/Kelurahan</i>	Banjir <i>Floods</i>	Banjir Bandang <i>Flash Floods</i>	Kekeringan <i>Drought</i>	Kebakaran Hutan dan Lahan <i>Forest and Land Fires</i>
(1)	(6)	(7)	(8)	(9)
001 Cempaniga	-	-	-	-
002 Bacu	-	-	-	-
003 Cingkang	-	-	-	-
004 Congko	-	-	-	-
005 Cinnong	-	-	-	-
006 Lampoko	-	-	-	-
007 Wollangi	-	-	-	-
008 Kajaolaliddong	-	-	-	-
009 Samaelo	-	-	-	-
010 Parippung	-	-	-	-
011 Apala	-	-	-	-
012 Sugiale	-	-	-	-
013 Kampuno	-	-	-	-
014 Corawalie	-	-	-	-
015 Talungeng	-	-	-	-
016 Barebbo	-	-	-	-
017 Watu	-	-	-	-
018 Kading	-	-	-	-
<b>Barebbo</b>	-	-	-	-

Lanjutan Tabel/*Continued Table* 4.4.3

Desa/Kelurahan <i>Village/Kelurahan</i>	Angin Puyuh/ Puting Beliung/ Topan <i>Tornado/Typhoon</i>	Gelombang Pasang <i>Tidal Wave</i>	Abrasi <i>Abrasion</i>
(1)	(10)	(11)	(12)
001 Cempaniga	-	-	-
002 Bacu	-	-	-
003 Cingkang	-	-	-
004 Congko	-	-	-
005 Cinnong	-	-	-
006 Lampoko	-	-	-
007 Wollangi	-	-	-
008 Kajaolaliddong	-	-	-
009 Samaelo	-	-	-
010 Parippung	-	-	-
011 Apala	-	-	-
012 Sugiale	-	-	-
013 Kampuno	-	-	-
014 Corawalie	-	-	-
015 Talungeng	-	-	-
016 Barebbo	-	-	-
017 Watu	-	-	-
018 Kading	-	-	-
<b>Barebbo</b>	-	-	-

Catatan/Note: ...

Sumber/Source: Kantor Desa/Kelurahan/*Village Office*

**Tabel** 4.4.4  
**Table**

**Keberadaan Fasilitas/Upaya Antisipasi/Mitigasi Bencana Alam Menurut Desa/Kelurahan di Kecamatan Barebbo, 2022**

*Existence of Facilities/Efforts for Anticipation/Mitigation of Natural Disasters by Villages/Kelurahan by Villages/Kelurahan in Barebbo Subdistrict, 2022*

Desa/Kelurahan <i>Village/Kelurahan</i>	Sistem Peringatan Dini Bencana Alam <i>Natural Disaster Early Warning System</i>	Sistem Peringatan Dini Khusus Tsunami <i>Tsunami Early Warning System</i>	Perlengkapan Keselamatan <i>Safety Equipment</i>
(1)	(2)	(3)	(4)
001 Cempniga	-	-	-
002 Bacu	-	-	-
003 Cingkang	-	-	-
004 Congko	-	-	-
005 Cinnong	-	-	-
006 Lampoko	-	-	-
007 Wollangi	-	-	-
008 Kajaolaliddong	-	-	-
009 Samaelo	-	-	-
010 Parippung	-	-	-
011 Apala	-	-	-
012 Sugiale	-	-	-
013 Kampuno	-	-	-
014 Corawalie	-	-	-
015 Talungeng	-	-	-
016 Barebbo	-	-	-
017 Watu	-	-	-
018 Kading	-	-	-
<b>Barebbo</b>	-	-	-

Lanjutan Tabel/*Continued Table* 4.4.4

Desa/Kelurahan <i>Village/Kelurahan</i>	Rambu-Rambu dan Jalur Evakuasi Bencana <i>Sign and Evacuation Route</i>	Pembuatan, Perawatan, atau Normalisasi: Sungai, Kanal, Tanggul, Parit, Drainase, Waduk, Pantai, dll <i>Manufacture, Maintenance, or Normalization: Rivers, Canals, Embankment, etc</i>
(1)	(5)	(6)
001 Cempaniga	-	-
002 Bacu	-	-
003 Cingkang	-	-
004 Congko	-	-
005 Cinnong	-	-
006 Lampoko	-	-
007 Wollangi	-	-
008 Kajaolaliddong	-	-
009 Samaelo	-	-
010 Parippung	-	-
011 Apala	-	-
012 Sugiale	-	-
013 Kampuno	-	-
014 Corawalie	-	-
015 Talungeng	-	-
016 Barebbo	-	-
017 Watu	-	-
018 Kading	-	-
<b>Barebbo</b>	-	-

Catatan/Note: ...

Sumber/Source: Kantor Desa/Kelurahan/*Village Office*

**Tabel**  
**Table** 4.4.5

**Banyaknya Desa/Kelurahan yang Memiliki Kelompok Kegiatan Olahraga Menurut Jenis Olahraga dan Ketersediaan Fasilitas/Lapangan Olahraga di Kecamatan Barebbo, 2022**

**Number of Villages/Kelurahan Having Sport Activities Groups by Type of Sport and Availability of Sport Facilities/Fields in Barebbo Subdistrict, 2022**

Jenis Olahraga <i>Type of Sport</i>	Kondisi Fasilitas/Lapangan Olahraga <i>Condition of Sport Facilities/Fields</i>			Tidak Ada Fasilitas/ Lapangan Olahraga <i>No Sport Facilities/ Fields</i>
	Baik	Rusak Sedang	Rusak Parah	
(1)	(2)	(3)	(4)	(5)
Sepak Bola/ <i>Soccer</i>	8	-	-	10
Bola Voli/ <i>Volley Ball</i>	9	1	-	8
Bulu Tangkis/ <i>Badminton</i>	10	-	-	8
Bola Basket/ <i>Basket Ball</i>	2	-	-	16
Tenis Lapangan/ <i>Court Tennis</i>	-	-	-	18
Tenis Meja/ <i>Table Tennis</i>	12	1	-	5
Futsal/ <i>Futsal</i>	-	-	-	18
Renang/ <i>Swimming</i>	-	-	-	18
Bela Diri/ <i>Martial Arts</i>	-	-	-	18
Bilyard/ <i>Billiards</i>	-	-	-	18
Fitnes, Aerobik, dll/ <i>Fitness, Aerobics, etc</i>	-	-	-	18
Lainnya/ <i>Others</i>	-	-	-	18

Catatan/Note: ...

Sumber/Source: Kantor Desa/Kelurahan/Village Office



# Pertanian

## Agriculture

### TOTAL PRODUKSI KOMODITAS UNGGULAN (KUINTAL)



**Tomat**

**TOMATO**

**1.477**

**87.579**

**Laos/Lengkuas**

**GALANGA**



**Mangga**

**MANGO**

**29.030**





## PENJELASAN TEKNIS

1. **Luas panen** adalah tanaman yang dipungut hasilnya setelah tanaman tersebut cukup umur.
2. **Luas penanaman** adalah luas tanaman yang betul-betul ditanam (sebagai tanaman baru) pada bulan laporan, baik penanaman yang bersifat normal maupun penanaman yang dilakukan untuk mengganti tanaman yang dibabat/dimusnahkan karena terserang organisme pengganggu tumbuhan atau sebab-sebab lain, walaupun pada bulan tersebut tanaman baru tadi dibongkar kembali.
3. **Produksi** adalah banyaknya hasil menurut bentuk hasil yang ditetapkan dan merupakan penjumlahan laporan per bulan.
4. **Produktivitas** merupakan rata-rata hasil produksi per satuan luas per komoditi pada periode satu tahun laporan.
5. **Tanaman sayuran dan buah-buahan semusim**  
**Tanaman sayuran semusim** adalah tanaman sumber vitamin, garam mineral dan lain-lain yang dikonsumsi dari bagian tanaman yang berupa daun, bunga, buah, dan umbinya, yang berumur kurang dari satu tahun.  
**Tanaman buah-buahan**

## TECHNICAL NOTES

1. **Harvested area** is the crop which is harvested after the crop is old enough.
2. **Planting area** is the area of plants that are actually planted (as new plants) in the reporting month, both normal planting and planting carried out to replace plants that have been cut down / destroyed because of being attacked by plant-disturbing organisms or other causes, even in that month the new plant was dismantled again.
3. **Production** is the number of results according to the form of results specified and is the sum of reports per month.
4. **Productivity** is the average production yield per unit area per commodity in the one year reporting period
5. **Seasonal vegetable and fruit plants**  
**Seasonal vegetable plants are plants** which are the sources of vitamin, mineral salt, etc, consumed from the part of the plant in the form of leaf, flower, fruit, and root with the age of less than one year.  
**Seasonal fruit plants are plants** which are the sources of vitamin,

**semusim** adalah tanaman sumber vitamin, garam mineral, dan lain-lain yang dikonsumsi dari bagian tanaman yang berupa buah, berumur kurang dari satu tahun, tidak berbentuk pohon/rumpun tetapi menjalar dan berbatang lunak.

**6. Tanaman buah-buahan dan sayuran tahunan**

**Tanaman buah-buahan tahunan** adalah tanaman sumber vitamin, garam mineral, dan lain-lain yang dikonsumsi dari bagian tanaman yang berupa buah dan merupakan tanaman tahunan.

**Tanaman sayuran tahunan** adalah tanaman sumber vitamin, garam mineral, dan lain-lain yang dikonsumsi dari bagian tanaman yang berupa daun dan atau buah yang berumur lebih dari satu tahun.

**7. Tanaman biofarmaka** adalah tanaman yang bermanfaat untuk obat-obatan, kosmetik, dan kesehatan yang dikonsumsi atau digunakan dari bagian-bagian tanaman seperti daun, batang, buah, umbi (rimpang) ataupun akar.

**8. Luas panen tanaman hortikultura** adalah luas tanaman sayuran, buah-buahan, biofarmaka, dan tanaman hias yang diambil hasilnya/dipanen

*mineral salt, etc, consumed from the part of the plant in the form of fruits. These plants are creeps with the age of less than one year.*

**6. Annual fruit and vegetable plants**  
**Annual fruit plants are plants** which are the sources of vitamin, contained mineral salt, etc, consumed from the part of plant in the form of fruit and more than one year of age.

**Annual vegetable plants** are plants which are the sources of vitamin, contained mineral salt, etc, consumed from the part of the plant in the form of vegetable and more than one year of age.

**7. Medicinal plants** are plants which are useful for medicine. It is consumed from part of the plant such as leaf, flower, fruit, tuber, and root.

**8. Harvested area of horticulture** is area which vegetable, fruit, medicinal and ornamental plant of crop harvested during the period of report.

pada periode pelaporan.

**9. Luas panen untuk tanaman sayuran**

adalah luas tanaman yang dipanen sekaligus/habis/dibongkar dan luas tanaman yang dipanen berkali-kali (lebih dari satu kali)/belum habis. Tanaman yang dipanen sekaligus/habis/dibongkar adalah tanaman yang sehabis panen langsung dibongkar/dicabut, terdiri dari bawang merah, bawang putih, bawang daun, kentang, kol/kubis, kembang kol, petsai/sawi, wortel, lobak, dan kacang merah. Tanaman yang dipanen berkali-kali (lebih dari satu kali)/belum habis adalah tanaman yang pemanenannya lebih dari satu kali dan biasanya dibongkar apabila panen terakhir sudah tidak memadai lagi, terdiri dari: kacang panjang, cabe besar, cabe rawit, jamur, tomat, terung, buncis, ketimun, labu siam, kangkung, bayam, melon, semangka, dan blewah.

**10. Produksi hortikultura** adalah hasil menurut bentuk produk dari setiap tanaman sayuran, buah-buahan, biofarmaka dan tanaman hias yang diambil berdasarkan luas yang dipanen/tanaman yang menghasilkan pada bulan/triwulan laporan.

**11. Data perkebunan besar**

**9. Harvested area of vegetables** is area of entirely plant harvested/demolished and plant harvested several times/undemolished. Entirely plants harvested/demolished are plants usually harvested once and demolished to be substituted by other plants, consisting of: shallots, garlic, leeks, potato, cabbage, cauli flower, mustard green, carrots, chinese radish, and red kidney beans. Plants harvested several times/undemolished are plants usually harvested more than once and demolished in the case that the last harvest was economically not profitable. They consist of : yard long beans, chili, small chili, mushroom, tomatoes, egg plant, frech beans, cucumber, pumpkin/chajota, swamp cabbage, spinach, melon, watermelon, and blewah .

**10. Horticulture production** is the standard production quantity form of vegetable, fruit, medicinal and ornamental plant based on harvested area/the number of production plants reported monthly/quarterly.

**11. Data on estates** are collected by the

dikumpulkan oleh BPS setiap bulan secara lengkap (sensus bulanan) dengan sistem surat pos. Khusus untuk tanaman kelapa, cengkeh, dan kapok, datanya diperoleh dari Direktorat Jenderal Perkebunan. Data perkebunan rakyat juga diperoleh dari Direktorat Jenderal Perkebunan.

*BPS every month on complete basis through a mailing system. Data on coconut, clove, and kapok, as well as on smallholder plantation, are acquired from the Directorate General of Estates.*

**12. Penghitungan luas tanaman perkebunan besar** adalah pada keadaan akhir tahun dan tidak termasuk yang luasnya kurang dari 5 hektar.

**12. *Planted areas of estates*** refer to condition at the end of the year, and exclude areas less than 5 hectares.

**13. Bentuk produksi perkebunan** adalah; karet kering (karet), daun kering (teh dan tembakau), biji kering (kopi dan coklat), kulit kering (kayu manis dan kina), serat kering (rami), bunga kering (cengkeh), refined sugar (tebu dari perkebunan besar), gula mangkok (tebu dari perkebunan rakyat), ekivalen kopra (kopra), biji dan bunga (pala) serta minyak daun (sereh).

**13. *Production of estates crops*** are follows: dry rubber (rubber); dry leaves (tea and tobacco); dry beans (cofee and cocoa); dry bark (cassiavera and cinchona); dry fibre (rosella); dry flowers/buds (cloves); refined sugar (sugar cane from estate); cup sugar (sugar cane from smallholders); copra (copra); seeds and buds (nutmeg); and leaf oil (citronella).

**14. Persediaan akhir tahun** produksi perkebunan besar bukan merupakan cadangan penyangga (buffer stock).

**14. *The production availability of estates at the end of year*** is not the buffer stock.

## ULASAN

## DESCRIPTION

### Hortikultura

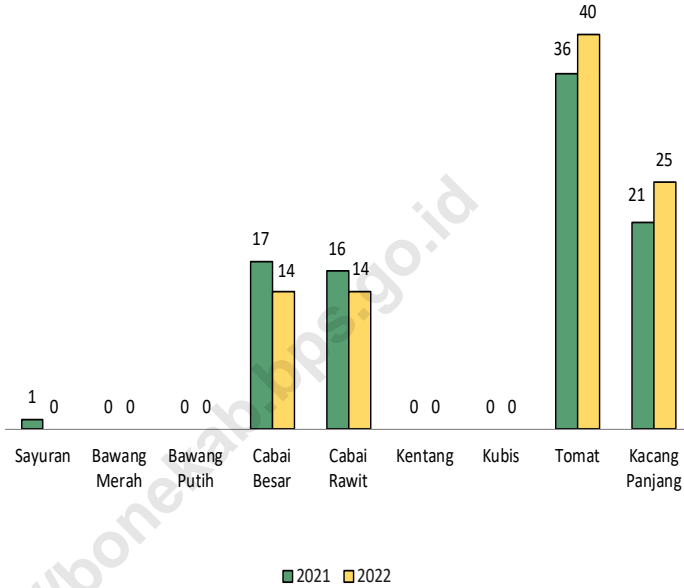
Tanaman hortikultura sayuran yang paling banyak dihasilkan di Kecamatan Barebbo adalah Tomat dimana dari 25 hektar luas panen mampu menghasilkan 1.477 kuintal pada tahun 2022. Sedangkan pada jenis buah-buahan, yang paling banyak dihasilkan di Kecamatan Barebbo Tahun 2022 adalah Mangga yang dipanen menghasilkan 29.030 kuintal.

### Horticulture

*The most widely produced vegetable horticultural crop in BarebboSubdistrict is Tomato where from 25 hectares of harvested area it is able to produce 1.477 quintals in 2022. While for types of fruits, the most produced in Barebbo District in 2022 are Mango which are harvested to produce 29.030 quintals*

**Gambar 5.1**  
**Figures**

**Luas Panen Tanaman Sayuran Semusim Menurut Jenis Tanaman di Kecamatan Barebbo (ha), 2021–2022**  
**Harvested Area of Seasonal Vegetables by Kind of Plant in Barebbo Subdistrict (ha), 2021–2022**

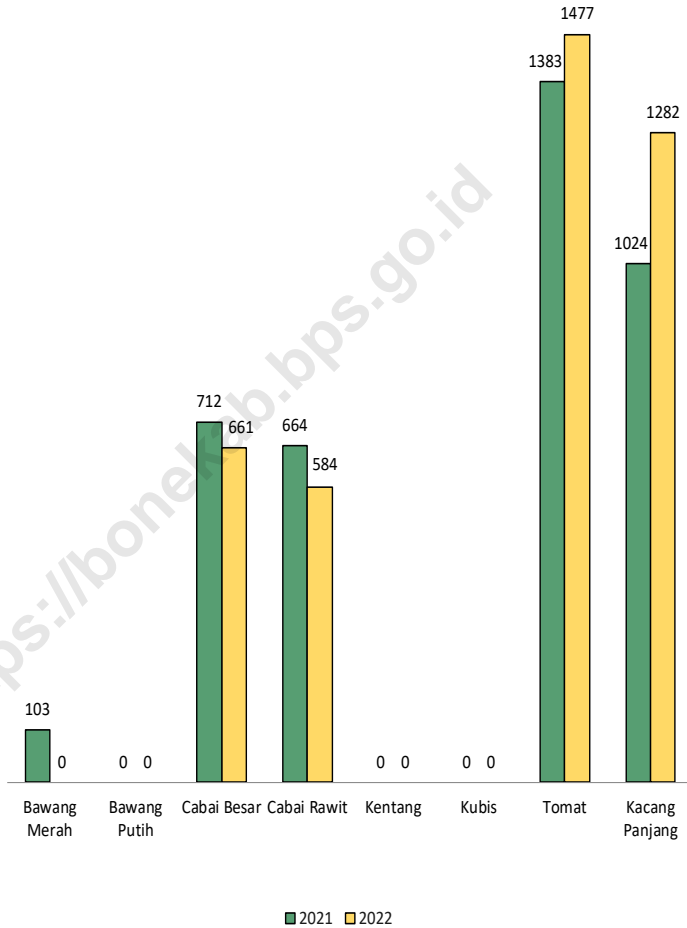


Sumber/Source : BPS, Statistik Pertanian Hortikultura SPH-SBS



**Gambar 5.2**  
**Figures**

**Produksi Tanaman Sayuran Semusim Menurut Jenis Tanaman di Kecamatan Barebbo (kuintal), 2021–2022**  
*Production of Seasonal Vegetables by Kind of Plant in Barebbo Subdistrict (quintal), 2021–2022*



Sumber/Source : BPS, Statistik Pertanian Hortikultura SPH-SBS

**Tabel** 5.1  
**Table**

**Luas Panen Tanaman Sayuran dan Buah-buahan Semusim Menurut Jenis Tanaman di Kecamatan Barebbo (ha), 2019–2022**  
**Harvested Area of Seasonal Vegetables and Fruits by Kind of Plant in Barebbo Subdistrict (ha), 2019–2022**

Jenis Tanaman Kind of Plants	2019	2020	2021	2022
(1)	(2)	(3)	(4)	(5)
<b>Sayuran/Vegetables:</b>	-	-	1	-
Bawang Merah/Shallots	6	3	-	-
Bawang Putih/Garlic	-	-	-	-
Cabai Besar/TW/Teropong Chili/Big Chili	18	18	17	14
Cabai Rawit Chili/Cayenne Pepper	18	15	16	14
Kentang/Potato	-	-	-	-
Kubis/Cabbage	-	-	-	-
Tomat/Tomato	32	35	36	40
Kacang Panjang	33	23	21	25

Catatan/Note: ...

Sumber/Source: Badan Pusat Statistik, Statistik Pertanian Hortikultura SPH-SBS/BPS-Statistics Indonesia, Agricultural Statistic for Horticulture SPH-SBS

**Tabel** 5.2  
**Table**

**Produksi Tanaman Sayuran dan Buah-buahan Semusim Menurut Jenis Tanaman di Kecamatan Barebbo (kuintal), 2019–2022**  
*Production of Seasonal Vegetables and Fruits by Kind of Plant in Barebbo Subdistrict (quintal), 2019–2022*

Jenis Tanaman Kind of Plants	2019	2020	2021	2022
(1)	(2)	(3)	(4)	(5)
<b>Sayuran/Vegetables:</b>				
Bawang Merah/ Shallots	283	253	103	-
Bawang Putih/ Garlic	-	-	-	-
Cabai Besar/ TW/ Teropong Chili/ Big Chili	858	731	712	661
Cabai Rawit Chili/ Cayenne Pepper	723	618	664	584
Kentang/ Potato	-	-	-	-
Kubis/ Cabbage	-	-	-	-
Tomat/ Tomato	1 189	1 428	1 383	1 477
Kacang Panjang	1 636	1 029	1 024	1 282

Catatan/Note: ...

Sumber/Source: Badan Pusat Statistik, Statistik Pertanian Hortikultura SPH-SBS/BPS-Statistics Indonesia, Agricultural Statistic for Horticulture SPH-SBS

**Tabel** 5.3  
**Table**

**Luas Panen Tanaman Biofarmaka Menurut Jenis Tanaman di Kecamatan Barebbo (m<sup>2</sup>), 2019–2022**  
**Harvested Area of Medicinal Plants by Kind of Plant in Barebbo Subdistrict (m<sup>2</sup>), 2019–2022**

Jenis Tanaman Kind of Plants	2019	2020	2021	2022
(1)	(2)	(3)	(4)	(5)
Jahe/Ginger	775	1 075	6 250	18 120
Kencur/East Indian Galangal	-	-	-	-
Kunyit/Turmeric	6 634	14 150	15 185	19 200
Laos/Lengkuas/Galanga	4 245	13 170	13 595	21 570

Catatan/Note: ...

Sumber/Source: Badan Pusat Statistik, Statistik Pertanian Hortikultura SPH-TBF/BPS-Statistics Indonesia, Agricultural Statistic for Horticulture SPH-TBF

**Tabel** 5.4  
**Table**

**Produksi Tanaman Biofarmaka Menurut Jenis Tanaman di Kecamatan Barebbo (kg), 2019–2022**  
**Production of Medicinal Plants by Kind of Plant in Barebbo Subdistrict (kg), 2019–2022**

Jenis Tanaman Kind of Plants	2019	2020	2021	2022
(1)	(2)	(3)	(4)	(5)
Jahe/Ginger	837	2 333	13 563	68 256
Kencur/East Indian Galangal	-	-	-	-
Kunyit/Turmeric	8 643	23 227	32 882	54 032
Laos/Lengkuas/Galanga	21 507	66 167	43 681	87 579

Catatan/Note: ...

Sumber/Source: Badan Pusat Statistik, Statistik Pertanian Hortikultura SPH-TBF/BPS-Statistics Indonesia, Agricultural Statistic for Horticulture SPH-TBF

**Tabel** 5.5  
**Table**

**Luas Panen Tanaman Hias Menurut Jenis Tanaman di  
Kecamatan Barebbo (m<sup>2</sup>), 2019–2022**  
*Harvested Area of Ornamental Plants by Kind of Plant in  
Barebbo Subdistrict (m<sup>2</sup>), 2019–2022*

Jenis Tanaman <i>Kind of Plants</i>	2019	2020	2021	2022
(1)	(2)	(3)	(4)	(5)
Anggrek / <i>Orchid</i>	...	...	...	...
Krisan/ <i>Chrysantemum</i>	...	...	...	...
Mawar/ <i>Rose</i>	...	...	...	...
Sedap Malam/ <i>Tuberose</i>	...	...	...	...

Catatan/*Note*: ...

Sumber/*Source*: Badan Pusat Statistik, Statistik Pertanian Hortikultura SPH-TH/BPS-Statistics Indonesia, *Agricultural Statistik for Horticulture SPH-TH*

**Tabel** 5.6  
**Table**

**Produksi Tanaman Hias Menurut Jenis Tanaman di  
Kecamatan Barebbo (tangkai), 2019–2022**  
*Production of Ornamental Plants by Kind of Plant n Barebbo  
Subdistrict (stalks), 2019–2022*

Jenis Tanaman Kind of Plants	2019	2020	2021	2022
(1)	(2)	(3)	(4)	(5)
Anggrek /Orchid	-	-	-	-
Krisan/Chrysantemum	-	-	-	-
Mawar/Rose	-	-	-	-
Sedap Malam/Tuberose	-	-	-	-

Catatan/Note: ...

Sumber/Source: Badan Pusat Statistik, Statistik Pertanian Hortikultura SPH-TH/BPS-Statistics Indonesia, Agricultural Statistik for Horticulture SPH-TH

**Tabel** 5.7  
**Table**

**Produksi Buah-Buahan dan Sayuran Tahunan Menurut Jenis Tanaman di Kecamatan Barebbo (kuintal), 2019–2022**  
**Production of Annual Fruits and Vegetables by Kind of Plant in Barebbo Subdistrict (quintal), 2019–2022**

Jenis Tanaman <i>Kind of Plants</i>	2019	2020	2021	2022
(1)	(2)	(3)	(4)	(5)
<b>Buah–Buahan/Fruits:</b>				
Durian/ <i>Durian</i>	1 911	1 912	1 905	1 802
Jeruk Siam/Kepron/ <i>Orange/Tangerine</i>	-	-	-	-
Mangga/ <i>Mango</i>	27 365	29 191	29 591	29 030
Pepaya/ <i>Papaya</i>	872	894	1 283	1 283
Pisang/ <i>Banana</i>	9 259	10 023	10 566	11 128
Salak/ <i>Snakefruit</i>	19	14	17	14
Sukun/ <i>Breadfruit</i>	1 265	1 340	1 355	1 350
Jambu Air/ <i>Water Apple</i>	-	-	66	70

Catatan/Note: ...

Sumber/Source: Badan Pusat Statistik, Statistik Pertanian Hortikultura SPH-BST/BPS-Statistics Indonesia, Agricultural Statistic for Horticulture SPH-BST



## Pariwisata, Transportasi dan Komunikasi

*Tourism, Transportation and Communication*





## PENJELASAN TEKNIS

1. **Usaha penyediaan akomodasi** adalah usaha yang menyediakan pelayanan penginapan yang dapat dilengkapi dengan pelayanan pariwisata lainnya. Usaha penyediaan akomodasi dapat berupa hotel, vila, pondok wisata, bumi perkemahan, persinggahan karavan, dan akomodasi lainnya yang digunakan untuk tujuan pariwisata.
2. **Hotel** adalah penyediaan akomodasi secara harian berupa kamar-kamar di dalam satu bangunan yang dapat dilengkapi dengan jasa pelayanan makan dan minum, kegiatan hiburan dan atau fasilitas lainnya. Hotel terdiri dari hotel berbintang dan hotel non- bintang.
3. **Hotel bintang** adalah usaha penyediaan jasa pelayanan penginapan, makan minum serta jasa lainnya bagi umum dengan menggunakan sebagian atau seluruh bangunan. Usaha ini dikelola secara komersial serta memenuhi ketentuan persyaratan sebagai hotel bintang (termasuk berlian) yang ditetapkan dalam surat keputusan instansi yang membinanya. Misalnya hotel bintang lima, hotel bintang empat dan seterusnya.

## TECHNICAL NOTES

1. **The business of providing accommodation** is a business that provides specialty services that can be equipped with other tourism services. It includes hotel, villa, cottage, camping, caravan stop, and other accommodation that are used for tourism purposes.
2. **Hotel** is a daily supply of accommodation rooms within a building which can be equipped with eating and drinking services, entertainment activities and/or other facilities. Hotel consists of a classified hotel and a non-classified hotel.
3. **A star hotel** is the business of providing an accommodation, eating and drinking as well as other services for the public by using a building or a part of a building. It is managed commercially and meets specified requirements as a star hotel (including diamonds) set forth in the decree of fostering agency. For example, five star hotel, four star hotel, and so on.

4. **Jalan** adalah prasarana transportasi darat yang meliputi segala bagian area darat termasuk bangunan pelengkap dan perlengkapannya yang diperuntukkan bagi lalu lintas yang berada pada permukaan tanah, di atas permukaan tanah, di bawah permukaan tanah dan atau air, serta di atas permukaan air.
5. **Kantor Pos** adalah tempat pemberi pelayanan komunikasi tertulis dan atau surat elektronik, layanan paket, layanan logistik, layanan transaksi keuangan, dan layanan keagenan pos untuk kepentingan umum. Rumah pos berfungsi sama seperti kantor pos dan kantor pos pembantu, bedanya rumah pos biasanya terletak di daerah terpencil.
6. **Telekomunikasi** adalah setiap pemancaran, pengiriman dan atau penerimaan dari setiap informasi dalam bentuk tanda-tanda, isyarat, tulisan, gambar, suara dan bunyi melalui sistem kawat, optik, radio atau sistem elektromagnetik lainnya.
7. **Jaringan telekomunikasi** adalah rangkaian perangkat telekomunikasi dan kelengkapannya yang digunakan dalam bertelekomunikasi.
4. **Road** is land transportation infrastructure that covers all parts of the land area including auxiliary buildings and its equipment intended for traffic on the surface of the land, above the surface of the land, below the surface of the land and or water, and above the water surface
5. **Post Office** is a service provider facility of written communication and or electronic mail, parcel service, logistics services, financial transaction services, and postal services to the public. Postal house has the same function as the post office and subsidiary of post office, the difference is that postal house is usually located in remote areas.
6. **PTelecommunication** includes every transmitting, delivering and or receiving from every information of marking, signal, article, picture, sound and voice through strand of wire system, optic, radio or other electromagnetic system.
7. **Telecommunication network** is peripheral network of telecommunication and its equipment used in the means of telecommunication.

## **ULASAN**

Di Kecamatan Barebbo ada 7 desa yang terdapat BTS. . Di kecamatan Barebbo ada 10 desa yang tidak ada akses kendaraan umum.

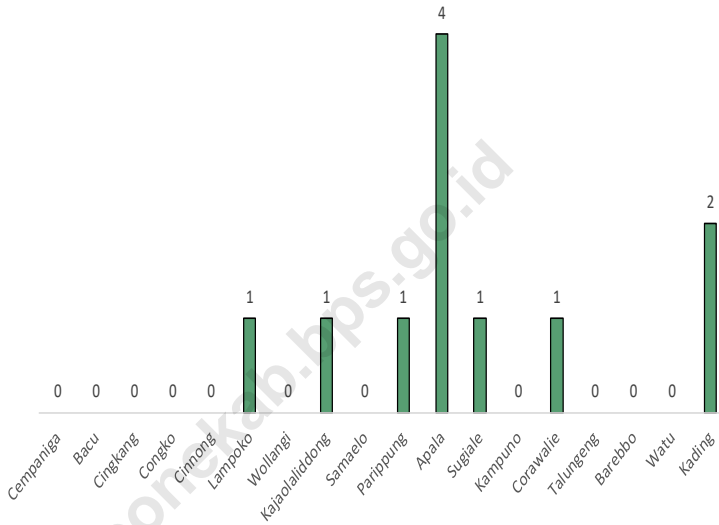
## **DESCRIPTION**

*In Barebbo Subdistrict, there are 7 villages that have BTS. In Barebbo Subdistrict there are 10 village that does not have access to public transportatio.*

<https://bonekab.bps.go.id>

**Gambar 6.1**  
**Figures**

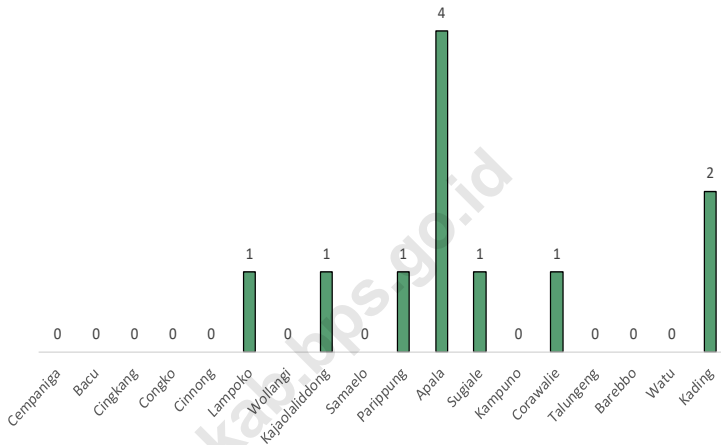
**Jumlah Menara Telepon seluler Menurut Desa/Kelurahan di Kecamatan Barebbo, 2022**  
**Number of Base Transceiver Station (BTS) by Villages/ Kelurahan in Barebbo Subdistrict, 2022**



Sumber/Source : Kantor desa/Kelurahan/Village's office

**Gambar 6.2**  
**Figures**

**Jumlah Operator Layanan Komunikasi Telepon Seluler Menurut Desa/Kelurahan di Kecamatan Barebbo, 2022**  
**Number of Cellular Phone Communication Service Operators by Villages/Kelurahan in Barebbo Subdistrict, 2022**



Sumber/Source : Kantor desa/Kelurahan/Village's office

## 6.1 PARIWISATA TOURISM

**Tabel 6.1.1** Jumlah Sarana Akomodasi Menurut Desa/Kelurahan dan Jenis Akomodasi di Kecamatan Barebbo, 2022  
**Table** *Number of Accomodation Facilities by Villages/Kelurahan and Type of Accomodation in Barebbo Subdistrict, 2022*

Desa/Kelurahan Village/Kelurahan	Hotel Hotel	Penginapan Inn
(1)	(2)	(3)
001 Cemaniga	-	-
002 Bacu	-	-
003 Cingkang	-	-
004 Congko	-	-
005 Cinnong	-	-
006 Lampoko	-	-
007 Wollangi	-	-
008 Kajaolaliddong	-	-
009 Samaelo	-	-
010 Parippung	-	-
011 Apala	-	-
012 Sugiale	-	-
013 Kampuno	-	-
014 Corawalie	-	-
015 Talungeng	-	-
016 Barebbo	-	-
017 Watu	-	-
018 Kading	-	-
<b>Barebbo</b>		

Catatan/Note: ...

Sumber/Source: Kantor desa/Kelurahan/Village's office



## 6.2 TRANSPORTASI TRANSPORTATION

**Tabel 6.2.1** Prasarana dan Sarana Transportasi Antar Desa/Kelurahan Menurut Desa/Kelurahan di Kecamatan Barebbo, 2022  
**Table** *Inter-Villages/Kelurahan Transportation Infrastructure and Facilities by Villages/Kelurahan in Barebbo Subdistrict,*

Desa/Kelurahan Village/Kelurahan	Jenis Prasarana Transportasi Type of Transportation Infrastructure	Keberadaan Angkutan Umum Availability of Public Transportation
(1)	(2)	(3)
001 Cempniga	Darat	Tidak Ada Angkutan Umum
002 Bacu	Darat	Tidak Ada Angkutan Umum
003 Cingkang	Darat	Tidak Ada Angkutan Umum
004 Congko	Darat	Tidak Ada Angkutan Umum
005 Cinnong	Darat	Tidak Ada Angkutan Umum
006 Lampoko	Darat	Tidak Ada Angkutan Umum
007 Wollangi	Darat	Tidak Ada Angkutan Umum
008 Kajaolaliddong	Darat	Tidak Ada Angkutan Umum
009 Samaelo	Darat	Ada Trayek Tetap
010 Parippung	Darat	Tidak Ada Angkutan Umum
011 Apala	Darat	Ada Angkutan Umum
012 Sugiale	Darat	Ada Trayek Tetap
013 Kampuno	Darat	Ada Trayek Tetap
014 Corawalie	Darat	Ada Trayek Tetap
015 Talungeng	Darat	Ada Trayek Tetap
016 Barebbo	Darat	Ada Trayek Tetap
017 Watu	Darat	Tidak Ada Angkutan Umum
018 Kading	Darat	Ada Trayek Tetap

Catatan/Note: ...

Sumber/Source: Kantor desa/Kelurahan/Village's office

Lanjutan Tabel/*Continued Table 6.2.1*

<b>Desa/Kelurahan Village/Kelurahan</b>	<b>Jenis Permukaan Jalan Darat Terluas Type of The Widest Road Surface</b>	<b>Dapat Dilalui Kendaraan Bermotor Roda 4 atau Lebih Passable by Vehicle with 4 or more Wheels</b>
(1)	(4)	(5)
001 Cemaniga	Diperkeras	Sepanjang Tahun
002 Bacu	Aspal	Sepanjang Tahun
003 Cingkang	Diperkeras	Sepanjang Tahun
004 Congko	Aspal	Sepanjang Tahun
005 Cinnong	Diperkeras / Batu	Sepanjang Tahun
006 Lampoko	Diperkeras / Batu	Sepanjang Tahun
007 Wollangi	Diperkeras / Batu	Sepanjang Tahun
008 Kajaolaliddong	Diperkeras / Batu	Sepanjang Tahun
009 Samaelo	Diperkeras / Batu	Sepanjang Tahun
010 Parippung	Diperkeras / Batu	Sepanjang Tahun
011 Apala	Diperkeras / Batu	Sepanjang Tahun
012 Sugiale	Diperkeras / Batu	Sepanjang Tahun
013 Kampuno	Diperkeras / Batu	Sepanjang Tahun
014 Corawalie	Diperkeras / Batu	Sepanjang Tahun
015 Talungeng	Diperkeras / Batu	Sepanjang Tahun
016 Barebbo	Diperkeras / Batu	Sepanjang Tahun
017 Watu	Diperkeras / Batu	Sepanjang Tahun
018 Kading	Diperkeras / Batu	Sepanjang Tahun

Catatan/Note: ...

Sumber/Source: Kantor desa/Kelurahan/Village's office

### 6.3 KOMUNIKASI COMMUNICATION

**Tabel 6.2.2** Keberadaan Kantor Pos/Pos Pembantu/Rumah Pos, Pos Keliling, dan Perusahaan/Agen Jasa Ekspedisi Swasta Menurut Desa/Kelurahan di Kecamatan Barebbo, 2022  
*Number of Post Office/Subsidiary of Post Office, Mobile Portal Service, Private Expedition Service Company by Villages/Kelurahan in Barebbo Subdistrict, 2022*

Desa/Kelurahan <i>Village/Kelurahan</i>	Kantor Pos/Pos Pembantu/Rumah Pos <i>Post Office/Subsidiary of Post Office</i>	Pos Keliling <i>Mobile Portal Service</i>	Perusahaan/Agen Jasa Ekspedisi Swasta <i>Private Expedition Service Company</i>
(1)	(2)	(3)	(4)
001 Cemaniga	-	-	-
002 Bacu	-	-	-
003 Cingkang	-	-	-
004 Congko	-	-	-
005 Cinnong	-	-	-
006 Lampoko	-	-	-
007 Wollangi	-	-	-
008 Kajaolaliddong	-	-	-
009 Samaelo	-	-	-
010 Parippung	-	-	-
011 Apala	-	-	-
012 Sugiale	-	-	-
013 Kampuno	-	-	-
014 Corawalie	-	-	-
015 Talungeng	-	-	-
016 Barebbo	-	-	-
017 Watu	-	-	-
018 Kading	-	-	-
<b>Barebbo</b>	<b>-</b>	<b>-</b>	<b>-</b>

Catatan/Note: ...

Sumber/Source: Kantor desa/Kelurahan/Village's office

**Tabel** 6.3.1  
**Table**

**Jumlah Menara Telepon seluler dan Operator Layanan Komunikasi Telepon Seluler Menurut Desa/Kelurahan di Kecamatan Barebbo, 2022**  
**Number of Base Transceiver Station (BTS) and Cellular Phone Communication Service Operators by Villages/ Kelurahan in Barebbo Subdistrict, 2022**

Desa/Kelurahan Village/Kelurahan	Jumlah Menara Telepon seluler Number of Base Transceiver Station (BTS)	Jumlah Operator Layanan Komunikasi Telepon Seluler Cellular Phone Communication Service Operators
(1)	(2)	(3)
001 Cemaniga	-	1
002 Bacu	-	3
003 Cingkang	-	1
004 Congko	-	3
005 Cinnong	-	2
006 Lampoko	1	1
007 Wollangi	-	3
008 Kajaolaliddong	1	4
009 Samaelo	-	4
010 Parippung	1	6
011 Apala	4	5
012 Sugiale	1	4
013 Kampuno	-	4
014 Corawalie	1	4
015 Talungeng	-	4
016 Barebbo	-	4
017 Watu	-	4
018 Kading	2	4
<b>Barebbo</b>		

Catatan/Note: ...

Sumber/Source: Kantor desa/Kelurahan/Village's office

**Tabel**  
**Table** 6.3.2

**Kekuatan Sinyal Telepon Seluler dan Jenis Sinyal Internet  
Telepon Seluler Menurut Desa/Kelurahan di Kecamatan  
Barebbo, 2022**  
*The Strenght of Cellular Phone Signal by Villages/Kelurahan  
in Barebbo Subdistrict, 2022*

Desa/Kelurahan Village/Kelurahan	Kekuatan Sinyal Telepon Seluler The Strenght of Cellular Phone Signal	Jenis Sinyal Internet Telepon Seluler Type of Cellular Phone Signal
(1)	(2)	(3)
001 Cemaniga	Lemah	2.5G/E/GPRS
002 Bacu	Lemah	2.5G/E/GPRS
003 Cingkang	Kuat	4G/LTE
004 Congko	Kuat	4G/LTE
005 Cinnong	Lemah	2.5G/E/GPRS
006 Lampoko	Kuat	4G/LTE
007 Wollangi	Kuat	2.5G/E/GPRS
008 Kajaolaliddong	Kuat	4G/LTE
009 Samaelo	Kuat	4G/LTE
010 Parippung	Kuat	4G/LTE
011 Apala	Kuat	4G/LTE
012 Sugiale	Kuat	4G/LTE
013 Kampuno	Kuat	4G/LTE
014 Corawalie	Kuat	4G/LTE
015 Talungeng	Kuat	4G/LTE
016 Barebbo	Kuat	4G/LTE
017 Watu	Kuat	4G/LTE
018 Kading	Kuat	4G/LTE
<b>Barebbo</b>		

Catatan/Note: ...

Sumber/Source: Kantor desa/Kelurahan/Village's office



# Perbankan, Koperasi dan Perdagangan

---

## *Banking, Cooperative and Trade*







## PENJELASAN TEKNIS

1. **Badan Hukum** adalah kesatuan yuridis (hukum), teknis, dan ekonomis yang bertujuan mencari laba atau keuntungan.
2. **Perseroan Terbatas** adalah suatu badan hukum untuk menjalankan usaha yang memiliki modal terdiri dari saham-saham, yang pemiliknya memiliki bagian sebanyak saham yang dimilikinya
3. **CV/Firma** adalah suatu persekutuan yang didirikan oleh seorang atau beberapa orang yang mempercayakan uang atau barang kepada seorang atau beberapa orang yang menjalankan perusahaan dan bertindak sebagai pemimpin.
4. **Koperasi** adalah organisasi bisnis yang dimiliki dan dioperasikan oleh orang-orang demi kepentingan bersama.
5. **Koperasi aktif** adalah koperasi yang dalam 3 tahun terakhir secara berturut-turut mengadakan Rapat Anggota Tahunan (RAT) dan melakukan kegiatan usaha untuk melayani anggota dan masyarakat.
6. **Koperasi Unit Desa (KUD)** merupakan koperasi di wilayah perdesaan yang bergerak dalam penyediaan kebutuhan

## TECHNICAL NOTES

1. **Law Firm** is a juridical entity of law, technical, and economical which aim for profit or gain.
2. **Joint-Stock Company** is a legal entity to run a business consists of capital stock, which is part of owner shares.
3. **CV/ Firma** is organization founded by one or more person which trusted their money or shares to their leader.
4. **Cooperative** is a business organization owned and operated by the individual for the common interest.
5. **Active cooperatives** are cooperatives that have held consecutive Annual Member Meetings in the last 3 years and conduct business activities to serve members and the community.
6. **Village Unit Cooperatives (KUD)** are cooperatives in rural areas that are engaged in providing community needs related to

7. masyarakat yang berkaitan dengan kegiatan pertanian.
7. *agricultural activities.*
8. **Koperasi Pegawai Republik Indonesia (KPRI)** adalah koperasi yang didirikan oleh pegawai negeri serta dikelola untuk kepentingan pegawai negeri.
8. ***The Republic of Indonesia Employees Cooperative (KPRI)*** is a cooperative established by civil servants and managed for the benefit of civil servants.
9. **Koperasi Karyawan (KOPKAR)** adalah sebuah koperasi yang berada di sebuah perusahaan tertentu.
9. ***Employee Cooperative (KOPKAR)*** is a cooperative that is in a particular company.
10. **Koperasi Pasar (Koppas)** adalah jenis koperasi yang anggotanya terdiri dari para pedagang pasar. Bentuk koperasi koperasi pasar dapat berupa koperasi simpan pinjam yang menyediakan pinjaman modal bagi para pedagang.
10. ***Market Cooperative (Koppas)*** is a type of cooperative whose members consist of market traders. The form of market cooperative can be savings and loan cooperatives that provide capital loans to traders.
11. **Perorangan** adalah bisnis yang dimiliki, dioperasikan dan dipertanggungjawabkan oleh satu orang.
11. ***Individual business*** is a businesses owned, operated and accounted for by one person.

## ULASAN

Pada tahun 2022 di Kecamatan Barebbo tidak terdapat koperasi.

Di Kecamatan Barebbo juga terdapat 3 pasar permanen dan 4 dengan bangunan semi permanen.

## DESCRIPTION

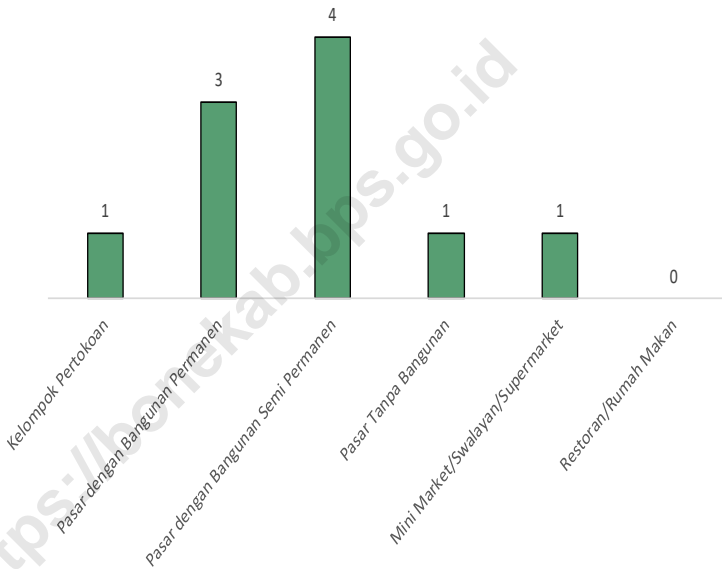
*In 2022 in Barebbo Sudistrict nothing cooperative.*

*In Barebbo District there are also 3 permanent market and 4 with semi-permanent buildings.*

<https://bonekab.bps.go.id>

**Gambar** 7.1  
**Figures**

**Banyaknya Sarana Perdagangan dan Jenis Sarana Perdagangan di Kecamatan Barebbo, 2022**  
**Number of Trade Facilities and Type of Trade Facilities in Barebbo Subdistrict, 2022**



Sumber/Source : Kantor desa/Kelurahan/Village's office

**Tabel** 7.1  
**Table**

**Banyaknya Sarana Lembaga Keuangan Bank Menurut Desa/Kelurahan dan Jenis Bank di Kecamatan Barebbo, 2022**  
**Number of Bank by Villages/Kelurahan and Type of Bank in Barebbo Subdistrict, 2022**

Desa/Kelurahan Village/Kelurahan	Bank Umum Pemerintah Government Bank	Bank Umum Swasta Private Bank	Bank Perkreditan Rakyat (BPR) Rural Bank
(1)	(2)	(3)	(4)
001 Cemaniga	-	-	-
002 Bacu	-	-	-
003 Cingkang	-	-	-
004 Congko	-	-	-
005 Cinnong	-	-	-
006 Lampoko	-	-	-
007 Wollangi	-	-	-
008 Kajaolaliddong	-	-	-
009 Samaelo	-	-	-
010 Parippung	-	-	-
011 Apala	-	-	-
012 Sugiale	-	-	-
013 Kampuno	-	-	-
014 Corawalie	-	-	-
015 Talungeng	-	-	-
016 Barebbo	-	-	-
017 Watu	-	-	-
018 Kading	-	-	-
<b>Barebbo</b>	-	-	-

Catatan/Note: Tidak Ada Data

Sumber/Source: Kantor desa/Kelurahan/Village's office

**Tabel** 7.2  
**Table**

**Banyaknya Koperasi Aktif Menurut Menurut Desa/  
Kelurahan dan Jenis Koperasi di Kecamatan Barebbo,  
2022**  
*Number of Cooperative by Villages/Kelurahan and Type of  
Cooperative in Barebbo Subdistrict, 2022*

<b>Desa/Kelurahan</b> <i>Village/Kelurahan</i>	<b>Koperasi Unit Desa (KUD)</b> <i>Village Cooperative Unit</i>	<b>Koperasi Industri Kecil dan Kerajinan Rakyat (Kopinkra)</b> <i>Small Industry and Citizen Handicraft Cooperative</i>
(1)	(2)	(3)
001 Cempaniga	-	-
002 Bacu	-	-
003 Cingkang	-	-
004 Congko	-	-
005 Cinnong	-	-
006 Lampoko	-	-
007 Wollangi	-	-
008 Kajaolaliddong	-	-
009 Samaelo	-	-
010 Parippung	-	-
011 Apala	-	-
012 Sugiale	-	-
013 Kampuno	-	-
014 Corawalie	-	-
015 Talungeng	-	-
016 Barebbo	-	-
017 Watu	-	-
018 Kading	-	-
<b>Barebbo</b>	<b>-</b>	<b>-</b>

Lanjutan Tabel/*Continued Table 7.2*

<b>Desa/Kelurahan Village/Kelurahan</b>	<b>Koperasi Simpan Pinjam (Kospin) Savings and Loan Cooperative</b>	<b>Koperasi Lainnya Other Cooperative</b>
(1)	(4)	(5)
001 Cemaniga	-	-
002 Bacu	-	-
003 Cingkang	-	-
004 Congko	-	-
005 Cinnong	-	-
006 Lampoko	-	-
007 Wollangi	-	-
008 Kajaolaliddong	-	-
009 Samaelo	-	-
010 Parippung	-	-
011 Apala	-	-
012 Sugiale	-	-
013 Kampuno	-	-
014 Corawalie	-	-
015 Talungeng	-	-
016 Barebbo	-	-
017 Watu	-	-
018 Kading	-	-
<b>Barebbo</b>	<b>-</b>	<b>-</b>

Catatan/*Note*: Tidak Ada Data

Sumber/*Source*: Kantor desa/Kelurahan/Village's office

**Tabel** 7.3  
**Table**

**Banyaknya Sarana Perdagangan Menurut Desa/Kelurahan dan Jenis Sarana Perdagangan di Kecamatan Barebbo, 2022**  
**Number of Trade Facilities by Villages/Kelurahan and Type of Trade Facilities in Barebbo Subdistrict, 2022**

Desa/Kelurahan <i>Village/Kelurahan</i>	Kelompok Pertokoan <i>Shopping Complexs</i>	Pasar dengan Bangunan Permanen <i>Markets in Permanent Building</i>	Pasar dengan Bangunan Semi Permanen <i>Market in Semi Permanent Building</i>
(1)	(2)	(3)	(4)
001 Cemaniga	-	-	-
002 Bacu	-	-	1
003 Cingkang	-	-	-
004 Congko	-	1	-
005 Cinnong	-	-	-
006 Lampoko	-	-	1
007 Wollangi	-	-	-
008 Kajaolaliddong	-	-	1
009 Samaelo	-	-	-
010 Parippung	-	-	1
011 Apala	1	1	-
012 Sugiale	-	-	-
013 Kampuno	-	-	-
014 Corawalie	-	-	-
015 Talungeng	-	-	-
016 Barebbo	-	-	-
017 Watu	-	-	-
018 Kading	-	1	-
<b>Barebbo</b>	<b>1</b>	<b>3</b>	<b>4</b>



Lanjutan Tabel/*Continued Table* 7.3

Desa/Kelurahan <i>Village/Kelurahan</i>	Pasar tanpa Bangunan <i>Market without Permanent Building</i>	Mini Market/ Swalayan/ Supermarket <i>Mini Market/Swalayan/ Supermarket</i>	Restoran/ Rumah Makan <i>Restaurant/ Food Stall</i>
(1)	(5)	(6)	(7)
001 Cempniga	-	-	-
002 Bacu	-	-	-
003 Cingkang	1	-	-
004 Congko	-	-	-
005 Cinnong	-	-	-
006 Lampoko	-	-	-
007 Wollangi	-	-	-
008 Kajaolaliddong	-	-	-
009 Samaelo	-	-	-
010 Parippung	-	-	-
011 Apala	-	1	-
012 Sugiale	-	-	-
013 Kampuno	-	-	-
014 Corawalie	-	-	-
015 Talungeng	-	-	-
016 Barebbo	-	-	-
017 Watu	-	-	-
018 Kading	-	-	-
<b>Barebbo</b>	<b>1</b>	<b>1</b>	<b>0</b>

Catatan/*Note*: ...

Sumber/*Source*: Kantor desa/Kelurahan/Village's office



ST 2023

SENSUS PERTANIAN

**BerAKHLAK**

Berorientasi Pelayanan • Akuntabel • Kompeten  
Ramah • Loyal • Adaptif • Kolaboratif

DATA

MENCERDASKAN BANGSA

— Enlighten The Nation —

<https://bonekab.bps.go.id>



BADAN PUSAT STATISTIK  
KABUPATEN BONE  
BPS - STATISTICS OF BONE REGENCY  
Jl. Dr. Wahidin Sudiro Husodo No.4, Bone  
Telp. (0481) 21054  
Website <http://bonekab.bps.go.id>

